

**МИНИСТЕРСТВО ЛЕСНОГО КОМПЛЕКСА  
ИРКУТСКОЙ ОБЛАСТИ**

**П Р И К А З**

19 апреля 2017 года

№ 36-мпр

Иркутск

**Об утверждении административного регламента предоставления государственной услуги по выдаче идентификационных карт**

В соответствии с Федеральным законом от 27 июля 2010 года № 210-ФЗ «Об организации предоставления государственных и муниципальных услуг», Правилами разработки и утверждения административных регламентов предоставления государственных услуг исполнительными органами государственной власти Иркутской области, утвержденными постановлением Правительства Иркутской области от 1 августа 2011 года № 220-пп, руководствуясь Положением о министерстве лесного комплекса Иркутской области, утвержденным постановлением Правительства Иркутской области от 31 марта 2016 года № 178-пп, статьей 21 Устава Иркутской области, ПРИКАЗЫВАЮ:

1. Утвердить прилагаемый административный регламент предоставления государственной услуги по выдаче идентификационных карт.
2. Настоящий приказ вступает в силу через десять дней после его официального опубликования в общественно-политической газете «Областная».

Министр С.В. Шверда

Утвержден  
приказом министерства лесного комплекса  
Иркутской области  
от 19 апреля 2017 года № 36-мпр

**АДМИНИСТРАТИВНЫЙ РЕГЛАМЕНТ  
ПРЕДОСТАВЛЕНИЯ ГОСУДАРСТВЕННОЙ УСЛУГИ  
ПО ВЫДАЧЕ ИДЕНТИФИКАЦИОННЫХ КАРТ**

**Раздел I. ОБЩИЕ ПОЛОЖЕНИЯ**

**Глава 1. ПРЕДМЕТ РЕГУЛИРОВАНИЯ АДМИНИСТРАТИВНОГО РЕГЛАМЕНТА**

1. Административный регламент (далее - регламент) предоставления государственной услуги по выдаче идентификационных карт (далее - государственная услуга) разработан в целях повышения качества предоставления и доступности государственной услуги, создания комфортных условий для участников отношений, возникающих при предоставлении государственной услуги.
2. Регламент устанавливает порядок и стандарт предоставления государственной услуги, состав последовательность и сроки административных процедур министерства лесного комплекса Иркутской области (далее - министерство) при ее предоставлении, а также определяет порядок взаимодействия между структурными подразделениями министерства, его должностными лицами, порядок взаимодействия министерства с органами государственной власти при предоставлении государственной услуги.

**Глава 2. КРУГ ЗАЯВИТЕЛЕЙ**

3. Заявителями на предоставление государственной услуги являются индивидуальные предприниматели и юридические лица, осуществляющие в соответствии с Лесным кодексом Российской Федерации использование лесов (далее - заявители) либо их уполномоченные представители.

**Глава 3. ТРЕБОВАНИЯ К ПОРЯДКУ ИНФОРМИРОВАНИЯ  
О ПРЕДОСТАВЛЕНИИ ГОСУДАРСТВЕННОЙ УСЛУГИ**

4. Информация о предоставлении государственной услуги включает сведения:
  - о министерстве, его структурных подразделениях, осуществляющих предоставление государственной услуги, включая информацию о месте нахождения, графике работы, контактных телефонах;
  - об исчерпывающем перечне документов, необходимых для предоставления государственной услуги, и требованиях к оформлению указанных документов;
  - о сроке предоставления государственной услуги;
  - о результате предоставления государственной услуги;
  - об исчерпывающем перечне оснований для приостановления или отказа в предоставлении государственной услуги;
  - о порядке выдачи документов, являющихся результатом предоставления государственной услуги;
  - о требованиях к порядку информирования о предоставлении государственной услуги;
  - о праве заявителя на досудебное (внесудебное) обжалование действий (бездействия) и решений, принятых (осуществляемых) в ходе предоставления государственной услуги.
5. Информирование о предоставлении государственной услуги осуществляется в министерстве, в том числе при обращении посредством почтовой, телефонной, факсимильной и электронной связи, а также путем размещения соответствующей информации на информационных стендах в помещении министерства, предназначенном для приема документов, необходимых для предоставления государственной услуги, в информационно-телекоммуникационной сети «Интернет» на официальном сайте министерства и в региональной государственной информационной системе «Региональный портал государственных и муниципальных услуг Иркутской области» (электронный адрес в информационно-телекоммуникационной сети «Интернет»: <http://38.gosuslugi.ru>) (далее - Портал).
6. При ответах на телефонные звонки и устные обращения должностные лица министерства подробно и в вежливой (корректной) форме информируют обратившихся по вопросам предоставления государственной услуги. Ответ на телефонный звонок должен начинаться с информации о наименовании органа, в который поступил звонок, фамилии, имени, отчества (при наличии) и должности должностного лица министерства, принявшего телефонный звонок. Время разговора не должно превышать 10 минут. При невозможности должностного лица министерства, принявшего звонок, самостоятельно ответить на поставленные вопросы, телефонный звонок должен быть переадресован (переведен) должностному лицу министерства, располагающему необходимой информацией, либо должны быть предоставлены сведения о способе получения такой информации.
7. Письменные обращения о предоставлении информации, указанной в пункте 5 регламента, рассматриваются должностными лицами министерства в течение 30 календарных дней со дня регистрации обращения. Днем регистрации обращения является день его поступления в министерство (до 16-00). При поступлении обращения после 16-00 его регистрация происходит следующим рабочим днем.
8. На информационных стендах в помещении министерства, предназначенном для приема документов, помимо информации, указанной в пунктах 5, 10, 11 административного регламента, размещаются образцы оформления заявлений, используемых при предоставлении государственной услуги.

9. В информационно-телекоммуникационной сети «Интернет» помимо информации, указанной в пунктах 5, 10, 11 регламента, размещаются извлечения из законодательных и иных нормативных правовых актов, содержащих нормы, регулирующие предоставление государственной услуги, а также полный текст настоящего административного регламента с приложениями.

10. Информация о министерстве:
  - 1) адрес: 664003, г. Иркутск, ул. Горького, 31, каб. 201;
  - 2) телефон: приемная: (3952) 33-59-81; факс: (3952) 24-31-55;
  - 3) официальный сайт министерства: <http://www.irkobl.ru/sites/ah/>;
  - 4) адрес электронной почты: [baikal@lesirk.ru](mailto:baikal@lesirk.ru).
11. Информирование по вопросам предоставления государственной услуги предоставляется в соответствии со следующим графиком (режимом) работы министерства:  
Рабочие дни: понедельник - пятница.  
Рабочее время: с 9.00 до 18.00  
Время обеда: с 13.00 до 14.00.  
Телефон 8 (3952) 33-59-81, факс 8 (3952) 24-31-55.

**Раздел II. СТАНДАРТ ПРЕДОСТАВЛЕНИЯ ГОСУДАРСТВЕННОЙ УСЛУГИ**

**Глава 4. НАИМЕНОВАНИЕ ГОСУДАРСТВЕННОЙ УСЛУГИ**

12. Выдача идентификационных карт.

**Глава 5. НАИМЕНОВАНИЕ ИСПОЛНИТЕЛЬНОГО ОРГАНА  
ГОСУДАРСТВЕННОЙ ВЛАСТИ ИРКУТСКОЙ ОБЛАСТИ,  
ПРЕДОСТАВЛЯЮЩЕГО ГОСУДАРСТВЕННУЮ УСЛУГУ**

13. Государственная услуга предоставляется министерством лесного комплекса Иркутской области. Непосредственно государственная услуга предоставляется территориальными отделами министерства лесного комплекса Иркутской области (далее - территориальные отделы) по соответствующему лесничеству по месту подачи лесной декларации (изменений в лесную декларацию) или заключения договора купли - продажи лесных насаждений. Местонахождение, телефоны и адреса электронной почты территориальных отделов указаны в приложении № 1 к регламенту.
14. При предоставлении государственной услуги уполномоченный орган не вправе требовать от заявителей осуществления действий, в том числе согласований, необходимых для получения государственной услуги и связанных с обращением в иные государственные органы и организации, за исключением получения услуг, включенных в перечень услуг, которые являются необходимыми и обязательными для предоставления государственных услуг, утвержденный Правительством Иркутской области.

**Глава 6. ОПИСАНИЕ РЕЗУЛЬТАТА ПРЕДОСТАВЛЕНИЯ  
ГОСУДАРСТВЕННОЙ УСЛУГИ**

15. Результатом предоставления государственной услуги является выдача заявителю по акту приема-передачи идентификационных карт (далее - акт) либо отказ в выдаче идентификационных карт.

**Глава 7. СРОК ПРЕДОСТАВЛЕНИЯ ГОСУДАРСТВЕННОЙ УСЛУГИ, В  
ТОМ ЧИСЛЕ С УЧЕТОМ НЕОБХОДИМОСТИ ОБРАЩЕНИЯ В ОРГАНИЗАЦИИ,  
УЧАСТВУЮЩИЕ В ПРЕДОСТАВЛЕНИИ ГОСУДАРСТВЕННОЙ УСЛУГИ, СРОК  
ПРИОСТАНОВЛЕНИЯ ПРЕДОСТАВЛЕНИЯ ГОСУДАРСТВЕННОЙ УСЛУГИ В  
СЛУЧАЕ, ЕСЛИ ВОЗМОЖНОСТЬ ПРИОСТАНОВЛЕНИЯ ПРЕДУСМОТРЕНА  
ЗАКОНОДАТЕЛЬСТВОМ РОССИЙСКОЙ ФЕДЕРАЦИИ И ИРКУТСКОЙ  
ОБЛАСТИ, СРОК ВЫДАЧИ (НАПРАВЛЕНИЯ) ДОКУМЕНТОВ, ЯВЛЯЮЩИХСЯ  
РЕЗУЛЬТАТОМ ПРЕДОСТАВЛЕНИЯ ГОСУДАРСТВЕННОЙ УСЛУГИ**

16. Срок предоставления государственной услуги не должен превышать трех календарных дней со дня подачи заявления, но не ранее чем по истечении пяти календарных дней после дня подачи лесной декларации (изменений в лесную декларацию).
17. Срок приостановления предоставления государственной услуги законодательством Российской Федерации и Иркутской области не предусмотрен.

**Глава 8. ПЕРЕЧЕНЬ НОРМАТИВНЫХ ПРАВОВЫХ АКТОВ, РЕГУЛИРУЮЩИХ  
ОТНОШЕНИЯ, ВОЗНИКАЮЩИЕ В СВЯЗИ С ПРЕДОСТАВЛЕНИЕМ  
ГОСУДАРСТВЕННОЙ УСЛУГИ**

18. Предоставление государственной услуги осуществляется в соответствии со следующими правовыми актами:
  - 1) Конституцией Российской Федерации (Российская газета, 2009, 21 января);
  - 2) Лесным кодексом Российской Федерации (Российская газета, 2006, 8 декабря);
  - 3) Федеральным законом от 27 июля 2010 года № 210-ФЗ «Об организации предоставления государственных и муниципальных услуг» (Российская газета, 2010, 30 июля);
  - 4) Федеральным законом от 1 декабря 2014 года № 419-ФЗ «О внесении изменений в отдельные законодательные акты Российской Федерации по вопросам социальной защиты инвалидов в связи с ратификацией Конвенции о правах инвалидов» (Официальный интернет-портал правовой информации <http://www.pravo.gov.ru>, 2014, 2 декабря);
  - 5) Федеральным законом от 26 декабря 2008 года № 294-ФЗ «О защите прав юридических лиц и индивидуальных предпринимателей при осуществлении государственного контроля (надзора) и муниципального контроля» (Российская газета, 2008, 30 декабря);
  - 6) Постановлением Правительства Российской Федерации от 20 ноября 2012 года № 1198 «О федеральной государственной информационной системе, обеспечивающей процесс досудебного (внесудебного) обжалования решений и действий (бездействия), совершенных при предоставлении государственных и муниципальных услуг» (Российская газета, 2012, 23 ноября);
  - 7) Законом Иркутской области от 30 ноября 2016 года № 100-ОЗ «Об организации деятельности пунктов приема, переработки и отгрузки древесины на территории Иркутской области» (Областная, 2016, 12 декабря);
  - 8) Постановлением Правительства Иркутской области от 31 марта 2016 года № 178-пп «О министерстве лесного комплекса Иркутской области» (Областная, 2016, 6 апреля);
  - 9) Постановлением Правительства Иркутской области от 1 августа 2011 года № 220-пп «О разработке и утверждении административных регламентов исполнения государственных функций и административных регламентов предоставления государственных услуг исполнительными органами государственной власти Иркутской области» (Областная, 2014, 26 февраля);
  - 10) Постановлением Правительства Иркутской области от 28 сентября 2012 года № 526-пп «Об утверждении положения об особенностях подачи и рассмотрения жалоб на решения и действия (бездействия) исполнительных органов государственной власти Иркутской области и их должностных лиц, государственных гражданских служащих Иркутской области при предоставлении государственных услуг Иркутской области» (Областная, 2012, 15 октября);
  - 11) Постановлением Правительства Иркутской области от 14 июня 2012 года № 344-пп «О мерах по переводу услуг в электронный вид» (Областная, 2012, 20 июня);

- 12) Приказом министерства лесного комплекса Иркутской области от 2 февраля 2017 года № 6-мпр «Об утверждении Порядка регистрации, выдачи, использования и возврата идентификационных карт» (Областная, 2017, 27 февраля, № 20).

**Глава 9. ИСЧЕРПЫВАЮЩИЙ ПЕРЕЧЕНЬ ДОКУМЕНТОВ, НЕОБХОДИМЫХ  
В СООТВЕТСТВИИ С НОРМАТИВНЫМИ ПРАВОВЫМИ АКТАМИ ДЛЯ  
ПРЕДОСТАВЛЕНИЯ ГОСУДАРСТВЕННОЙ УСЛУГИ И УСЛУГ, КОТОРЫЕ  
ЯВЛЯЮТСЯ НЕОБХОДИМЫМИ И ОБЯЗАТЕЛЬНЫМИ ДЛЯ ПРЕДОСТАВЛЕНИЯ  
ГОСУДАРСТВЕННОЙ УСЛУГИ И ПОДЛЕЖАЩИХ ПРЕДСТАВЛЕНИЮ  
ЗАЯВИТЕЛЕМ**

19. Для предоставления государственной услуги заявитель или уполномоченное лицо представляет в территориальный отдел по соответствующему лесничеству по месту подачи лесной декларации (изменений в лесную декларацию) или заключения договора купли - продажи лесных насаждений следующие документы:
  - 1) Заявление о выдаче идентификационных карт одним из способов:
    - а) в произвольной форме на бумажном носителе, подписанное руководителем юридического лица, индивидуальным предпринимателем, уполномоченным лицом и скрепленное печатью юридического лица или индивидуального предпринимателя (при ее наличии);
    - б) в форме заявки через личный кабинет лесопользователя в информационной системе контроля происхождения древесины Иркутской области (далее - ИС КПДИО).
  - 2) В заявлении либо заявке, предусмотренных в подпункте 1 пункта 19 (далее - заявление) заявителем определяется количество необходимых ему идентификационных карт в отношении каждой лесосеки (деланы).
  - 3) копию документа, удостоверяющего личность заявителя, либо уполномоченного представителя;
  - 4) копию документа, подтверждающего полномочия представителя на осуществление действий от имени заявителя, в случае обращения уполномоченного представителя заявителя.

**Глава 10. ИСЧЕРПЫВАЮЩИЙ ПЕРЕЧЕНЬ ДОКУМЕНТОВ, НЕОБХОДИМЫХ  
В СООТВЕТСТВИИ С НОРМАТИВНЫМИ ПРАВОВЫМИ АКТАМИ ДЛЯ  
ПРЕДОСТАВЛЕНИЯ ГОСУДАРСТВЕННОЙ УСЛУГИ И УСЛУГ, КОТОРЫЕ  
ЯВЛЯЮТСЯ НЕОБХОДИМЫМИ И ОБЯЗАТЕЛЬНЫМИ ДЛЯ ПРЕДОСТАВЛЕНИЯ  
ГОСУДАРСТВЕННОЙ УСЛУГИ, КОТОРЫЕ НАХОДЯТСЯ В РАСПОРЯЖЕНИИ  
ГОСУДАРСТВЕННЫХ ОРГАНОВ, ОРГАНОВ МЕСТНОГО САМОУПРАВЛЕНИЯ  
МУНИЦИПАЛЬНЫХ ОБРАЗОВАНИЙ ИРКУТСКОЙ ОБЛАСТИ И ИНЫХ  
ОРГАНИЗАЦИЙ, УЧАСТВУЮЩИХ В ПРЕДОСТАВЛЕНИИ ГОСУДАРСТВЕННЫХ  
УСЛУГ, И КОТОРЫЕ ЗАЯВИТЕЛЬ ВПРАВЕ ПРЕДСТАВИТЬ**

20. Документы, которые находятся в распоряжении государственных органов, органов местного самоуправления муниципальных образований Иркутской области и иных организаций, участвующих в предоставлении государственных услуг, и которые заявитель вправе представить, отсутствуют.  
При предоставлении государственной услуги территориальный отдел не вправе требовать от заявителей:
  - 1) представления документов и информации или осуществления действий, представление или осуществление которых не предусмотрено нормативными правовыми актами, регулирующими отношения, возникающие в связи с предоставлением государственной услуги;
  - 2) предоставления документов и информации, которые в соответствии с нормативными правовыми актами Российской Федерации, нормативными правовыми актами Иркутской области и муниципальными правовыми актами муниципальных образований Иркутской области находятся в распоряжении государственных органов, предоставляющих государственную услугу, иных государственных органов, органов местного самоуправления муниципальных образований Иркутской области и (или) подведомственных государственным органам и органам местного самоуправления муниципальных образований Иркутской области организаций, участвующих в предоставлении государственных или муниципальных услуг, за исключением документов, указанных в части 6 статьи 7 Федерального закона от 27 июля 2010 года № 210-ФЗ «Об организации предоставления государственных и муниципальных услуг».

**Глава 11. ИСЧЕРПЫВАЮЩИЙ ПЕРЕЧЕНЬ ОСНОВАНИЙ  
ДЛЯ ОТКАЗА В ПРИЕМЕ ДОКУМЕНТОВ, НЕОБХОДИМЫХ  
ДЛЯ ПРЕДОСТАВЛЕНИЯ ГОСУДАРСТВЕННОЙ УСЛУГИ**

21. Оснований для отказа в приеме документов, необходимых для предоставления государственной услуги, не имеется.

**Глава 12. ИСЧЕРПЫВАЮЩИЙ ПЕРЕЧЕНЬ ОСНОВАНИЙ  
ДЛЯ ПРИОСТАНОВЛЕНИЯ ИЛИ ОТКАЗА В  
ПРЕДОСТАВЛЕНИИ ГОСУДАРСТВЕННОЙ УСЛУГИ**

22. Оснований для приостановления государственной услуги не имеется.
23. Основанием для отказа в предоставлении государственной услуги является:
  - 1) несоответствие лесной декларации (изменений в лесную декларацию) установленным федеральным законодательством требованиям к форме и содержанию лесной декларации, а также недостоверности сведений, содержащихся в лесной декларации (изменениях в лесную декларацию) либо отсутствие договора купли - продажи лесных насаждений;
  - 2) в заявлении не определено количество необходимых заявителю идентификационных карт;
  - 3) отсутствие документа, удостоверяющего личность заявителя, либо уполномоченного лица;
  - 4) отсутствие доверенности или иного документа, подтверждающего полномочия лица (уполномоченного лица);
  - 5) обращение заявителя в территориальный отдел не по месту подачи лесной декларации (изменений в лесную декларацию) или заключения договора купли - продажи.

**Глава 13. ПЕРЕЧЕНЬ УСЛУГ, КОТОРЫЕ ЯВЛЯЮТСЯ  
НЕОБХОДИМЫМИ И ОБЯЗАТЕЛЬНЫМИ ДЛЯ  
ПРЕДОСТАВЛЕНИЯ ГОСУДАРСТВЕННОЙ УСЛУГИ**

24. В соответствии с Перечнем услуг, которые являются необходимыми и обязательными для предоставления государственных услуг исполнительными органами государственной власти Иркутской области и предоставляются организациями, участвующими в предоставлении государственных услуг исполнительными органами государственной власти Иркутской области, утвержденным постановлением Правительства Иркутской области от 30 декабря 2011 года № 423-пп, услуги, которые являются необходимыми и обязательными для предоставления государственной услуги, отсутствуют.

**Глава 14. ПОРЯДОК, РАЗМЕР И ОСНОВАНИЯ ВЗИМАНИЯ ГОСУДАРСТВЕННОЙ  
ПОШЛИНЫ ИЛИ ИНОЙ ПЛАТЫ, ВЗИМАЕМОЙ ЗА ПРЕДОСТАВЛЕНИЕ  
ГОСУДАРСТВЕННОЙ УСЛУГИ**

25. Государственная услуга предоставляется без взимания государственной пошлины или иной платы.

### Глава 15. ПОРЯДОК, РАЗМЕР И ОСНОВАНИЯ ВЗИМАНИЯ ПЛАТЫ ЗА ПРЕДОСТАВЛЕНИЕ УСЛУГ, КОТОРЫЕ ЯВЛЯЮТСЯ НЕОБХОДИМЫМИ И ОБЯЗАТЕЛЬНЫМИ ДЛЯ ПРЕДОСТАВЛЕНИЯ ГОСУДАРСТВЕННОЙ УСЛУГИ, ВКЛЮЧАЯ ИНФОРМАЦИЮ О МЕТОДИКЕ РАСЧЕТА РАЗМЕРА ТАКОЙ ПЛАТЫ

26. Плата за услуги, которые являются необходимыми и обязательными для предоставления государственной услуги, отсутствует.

### Глава 16. МАКСИМАЛЬНЫЙ СРОК ОЖИДАНИЯ В ОЧЕРЕДИ ПРИ ПОДАЧЕ ЗАПРОСА О ПРЕДОСТАВЛЕНИИ ГОСУДАРСТВЕННОЙ УСЛУГИ И ПРИ ПОЛУЧЕНИИ РЕЗУЛЬТАТА ПРЕДОСТАВЛЕНИЯ ГОСУДАРСТВЕННОЙ УСЛУГИ

27. Максимальный срок ожидания в очереди в случае непосредственного обращения заявителя в территориальный отдел для представления документов, необходимых для предоставления государственной услуги, а также для получения документов, являющихся результатом предоставления государственной услуги, не должен превышать 15 минут.

### Глава 17. СРОК И ПОРЯДОК РЕГИСТРАЦИИ ЗАПРОСА ЗАЯВИТЕЛЯ О ПРЕДОСТАВЛЕНИИ ГОСУДАРСТВЕННОЙ УСЛУГИ, В ТОМ ЧИСЛЕ В ЭЛЕКТРОННОЙ ФОРМЕ

28. Срок регистрации представленного в территориальный отдел заявления и документов при непосредственном обращении заявителя или его представителя не должен превышать 15 минут, при подаче заявления в форме заявки через личный кабинет лесопользователя в ИС КПДИО либо при направлении через организации почтовой связи - один рабочий день со дня получения заявления территориальными отделом.

При получении территориальным отделом заявления должностное лицо, ответственное за прием и регистрацию документов, осуществляет регистрацию заявления путем присвоения ему входящего номера с указанием даты получения.

Днем регистрации заявления является день его поступления в уполномоченный орган (до 16-00). При поступлении заявления после 16-00 его регистрация происходит следующим рабочим днем.

Копия прошедшего регистрацию заявления или второй его экземпляр выдается заявителю либо уполномоченному лицу в день получения территориальным отделом заявления при непосредственном обращении заявителя либо направляется не позднее рабочего дня, следующего за днем получения заявления, почтовым отправлением с уведомлением о вручении.

### Глава 18. ТРЕБОВАНИЯ К ПОМЕЩЕНИЯМ, В КОТОРЫХ ПРЕДОСТАВЛЯЕТСЯ ГОСУДАРСТВЕННАЯ УСЛУГА, К МЕСТУ ОЖИДАНИЯ И ПРИЕМА ЗАЯВИТЕЛЕЙ, РАЗМЕЩЕНИЮ И ОФОРМЛЕНИЮ ВИЗУАЛЬНОЙ, ТЕКСТОВОЙ И МУЛЬТИМЕДИЙНОЙ ИНФОРМАЦИИ О ПОРЯДКЕ ПРЕДОСТАВЛЕНИЯ ТАКИХ УСЛУГ, В ТОМ ЧИСЛЕ К ОБЕСПЕЧЕНИЮ ДОСТУПНОСТИ ДЛЯ ИНВАЛИДОВ УКАЗАННЫХ ОБЪЕКТОВ В СООТВЕТСТВИИ С ЗАКОНОДАТЕЛЬСТВОМ РОССИЙСКОЙ ФЕДЕРАЦИИ О СОЦИАЛЬНОЙ ЗАЩИТЕ ИНВАЛИДОВ

29. Вход в здание территориального отдела оборудуется информационной табличкой (вывеской), содержащей информацию о полном наименовании территориального отдела.

Информационные таблички (вывески) размещаются рядом со входом либо на двери входа так, чтобы они были хорошо видны заявителям.

Вход в здание территориального отдела, в котором осуществляется предоставление государственной услуги, оборудуется пандусом для инвалидов (включая инвалидов, использующих кресла-коляски и собак-проводников) (далее - инвалиды) и кнопкой вызова ответственного лица, обеспечивающего их доступ к помещению, в котором предоставляется государственная услуга.

Инвалидам обеспечивается беспрепятственный доступ к помещению, в котором предоставляется государственная услуга.

В случаях, если существующие объекты социальной, инженерной и транспортной инфраструктуры невозможно полностью приспособить с учетом потребностей инвалидов, собственник этого объекта до его реконструкции или капитального ремонта должен принимать согласованные с одним из общественных объединений инвалидов, осуществляющих свою деятельность на территории Иркутской области, меры для обеспечения доступа инвалидов к месту предоставления государственной услуги либо, когда это возможно, обеспечивает предоставление необходимых услуг по месту жительства инвалида или в дистанционном режиме.

30. Прием заявителей осуществляется в кабинетах территориального отдела.

Вход в кабинет территориального отдела оборудуется информационной табличкой (вывеской) с указанием номера кабинета, в котором осуществляется предоставление государственной услуги.

Обеспечивается дублирование информационных табличек (вывесок) для инвалидов звуковой и зрительной информации, а также надписей, знаков и иной текстовой и графической информации знаками, выполненными рельефно-точечным шрифтом Брайля.

31. Каждое рабочее место должностных лиц территориального отдела должно быть оборудовано персональным компьютером с возможностью доступа к необходимым информационным базам данных, печатающим и сканирующим устройствами.

32. Места ожидания должны соответствовать комфортным условиям для заявителей и оптимальным условиям работы должностных лиц территориального отдела.

Места ожидания в очереди на прием, подачу документов, необходимых для предоставления государственной услуги, оборудуются стульями, кресельными секциями, скамьями.

Места для заполнения документов оборудуются:

- 1) информационными стендами;
- 2) стульями и столами для возможности оформления документов.
- 3) Заявителям (представителям заявителей), явившимся для предоставления государственной услуги в территориальный отдел лично, выдаются бланки заявлений, иных документов, заполнение которых необходимо для предоставления государственной услуги, а также обеспечивается предоставление канцелярских принадлежностей.

34. Инвалидам, имеющим стойкие расстройства функции зрения (или) не имеющим возможности самостоятельно заполнить заявления и иные документы, должностными лицами территориального отдела обеспечивается заполнение указанных документов для оказания государственной услуги.

### Глава 19. ПОКАЗАТЕЛИ ДОСТУПНОСТИ И КАЧЕСТВА ГОСУДАРСТВЕННОЙ УСЛУГИ

35. Основными показателями доступности и качества государственной услуги являются:

- 1) возможность получать государственную услугу своевременно и в соответствии с законодательством, регулирующим предоставление государственной услуги;
- 2) возможность получать полную, актуальную и достоверную информацию о порядке и сроках предоставления государственной услуги;
- 3) отсутствие обоснованных жалоб заявителей на действия (бездействие) и решения, осуществляемые (принимаемые) в ходе предоставления государственной услуги;
- 4) доступность обращения за предоставлением государственной услуги, в том числе для лиц с ограниченными возможностями здоровья;
- 5) взаимодействие заявителя с должностными лицами территориального отдела, ответственными за предоставление государственной услуги (далее - должностные лица), при предоставлении государственной услуги осуществляется при приеме документов на регистрацию, при получении документов лично заявителем (его уполномоченным представителем), продолжительность взаимодействия - 15 минут;
- 6) возможность взаимодействия заявителя с должностным лицом в случае получения заявителем консультации на приеме;
- 7) возможность направления заявителем письменного заявления или заявления в электронной форме о предоставлении государственной услуги по адресу электронной почты территориального отдела;
- 8) наличие полной и понятной информации о местах, порядке и сроках предоставления государственной услуги на информационных стендах, Портале, официальном сайте уполномоченного органа в информационно-телекоммуникационной сети «Интернет», представлении указанной информации по телефону должностными лицами;
- 9) возможность оформления заявки через личный кабинет лесопользователя в ИС КПДИО;
36. Основными требованиями к качеству предоставления государственной услуги являются:
  - 1) информирование заявителей о ходе рассмотрения обращения;
  - 2) наглядность форм предоставляемой информации об административных процедурах;

3) удобство и доступность получения информации заявителями о порядке предоставления государственной услуги;

4) оперативность вынесения решения в отношении рассматриваемого обращения.

37. Максимальное количество взаимодействий заявителей с должностными лицами при предоставлении государственной услуги составляет не более двух.

38. Продолжительность взаимодействия заявителя с должностными лицами при предоставлении государственной услуги не должна превышать 15 минут.

### Глава 20. ИНЫЕ ТРЕБОВАНИЯ, В ТОМ ЧИСЛЕ УЧИТЫВАЮЩИЕ ОСОБЕННОСТИ ПРЕДОСТАВЛЕНИЯ ГОСУДАРСТВЕННОЙ УСЛУГИ В МНОГОФУНКЦИОНАЛЬНЫХ ЦЕНТРАХ ПРЕДОСТАВЛЕНИЯ ГОСУДАРСТВЕННЫХ И МУНИЦИПАЛЬНЫХ УСЛУГ И ОСОБЕННОСТИ ПРЕДОСТАВЛЕНИЯ ГОСУДАРСТВЕННОЙ УСЛУГИ В ЭЛЕКТРОННОЙ ФОРМЕ

39. Возможность получения государственной услуги в многофункциональном центре предоставления государственных и муниципальных услуг не предусмотрена в связи со спецификой оказания государственной услуги.

40. Предоставление государственной услуги в электронной форме осуществляется в соответствии с этапами перехода на предоставление (функций) в электронном виде, прилагаемыми к распоряжению Правительства Российской Федерации от 17 декабря 2009 года № 1993-р, и планом перехода на предоставление в электронном виде государственных услуг исполнительными органами государственной власти Иркутской области, утвержденным постановлением Правительства Иркутской области от 14 июня 2012 года № 344-пп, и предусматривает два этапа:

I этап - возможность получения информации о государственной услуге посредством Портала;

II этап - возможность копирования и заполнения в электронном виде форм заявлений и иных документов, необходимых для получения государственной услуги, размещенных на Портале.

### Раздел III. СОСТАВ, ПОСЛЕДОВАТЕЛЬНОСТЬ И СРОКИ ВЫПОЛНЕНИЯ АДМИНИСТРАТИВНЫХ ПРОЦЕДУР, ТРЕБОВАНИЯ К ПОРЯДКУ ИХ ВЫПОЛНЕНИЯ

#### Глава 21. ИСЧЕРПЫВАЮЩИЙ ПЕРЕЧЕНЬ АДМИНИСТРАТИВНЫХ ПРОЦЕДУР

41. Предоставление государственной услуги включает в себя следующие административные процедуры:

- 1) прием и регистрация поступившего заявления о выдаче идентификационных карт;
  - 2) проверка документов на наличие оснований для отказа в предоставлении государственной услуги;
  - 3) выдача идентификационных карт заявителю;
- Взаимосвязь административных процедур, выполняемых при предоставлении государственной услуги, приведены в блок-схеме в приложении № 2 к регламенту.

#### ГЛАВА 22. ПРИЕМ И РЕГИСТРАЦИЯ ПОСТУПИВШЕГО ЗАЯВЛЕНИЯ О ВЫДАЧЕ ИДЕНТИФИКАЦИОННЫХ КАРТ

42. Основанием для начала административной процедуры является поступление в территориальный отдел заявления.

43. При личном обращении заявителя или уполномоченного лица в территориальный отдел либо при поступлении документов через организации почтовой связи должностное лицо, ответственное за прием и регистрацию документов, регистрирует заявление в порядке, предусмотренном пунктом 28 регламента.

44. В случае получения заявления в форме заявки, оформленной в личном кабинете лесопользователя в ИС КПДИО, должностное лицо, ответственное за прием и регистрацию документов, проверяет правильность заполнения заявки, распечатывает и регистрирует заявление в порядке, предусмотренном пунктом 27 настоящего регламента.

45. Результатом выполнения административной процедуры является регистрация поступившего в территориальный отдел заявления и прилагаемых к нему документов.

46. Результат выполнения административной процедуры приема и регистрации заявления фиксируется в журнале входящей документации.

Окончание на стр. 30

## ПРАВИТЕЛЬСТВО ИРКУТСКОЙ ОБЛАСТИ

# ПОСТАНОВЛЕНИЕ

3 апреля 2017 года

№ 220-пп

Иркутск

### ДОКУМЕНТАЦИЯ ПО ПЛАНИРОВКЕ ТЕРРИТОРИИ

Основная часть проекта, подлежащая утверждению

Положение о размещении автомобильной дороги общего пользования регионального значения

07/189-14-ППТ-ОЧП

Главный инженер проекта Коваленко К.А.

Генеральный директор Баловацкий П.В.

Об утверждении проекта планировки территории и проекта межевания территории, предназначенной для размещения линейного объекта регионального значения «Строительство автомобильной дороги Жигалово-Казачинское на участке км 87 – км 107 в Жигаловском районе Иркутской области (Реконструкция автомобильной дороги Жигалово-Казачинское на участке км 87 – км 107 в Жигаловском районе Иркутской области)»

В соответствии со статьями 7, 42, 43, 45 Градостроительного кодекса Российской Федерации, статьями 3, 16 Закона Иркутской области от 23 июля 2008 года № 59-оз «О градостроительной деятельности в Иркутской области», руководствуясь частью 4 статьи 66, статьей 67 Устава Иркутской области, Правительство Иркутской области

#### ПОСТАНОВЛЯЕТ:

1. Утвердить проект планировки территории и проект межевания территории, предназначенной для размещения линейного объекта регионального значения «Строительство автомобильной дороги Жигалово-Казачинское на участке км 87 – км 107 в Жигаловском районе Иркутской области (Реконструкция автомобильной дороги Жигалово-Казачинское на участке км 87 – км 107 в Жигаловском районе Иркутской области)» (прилагается).

2. Настоящее постановление подлежит официальному опубликованию в общественно-политической газете «Областная», а также на «Официальном интернет-портале правовой информации» ([www.pravo.gov.ru](http://www.pravo.gov.ru)).

Первый заместитель Губернатора Иркутской области –  
Председатель Правительства Иркутской области  
А.С. Битаров

УТВЕРЖДЕН  
постановлением Правительства  
Иркутской области  
от 3 апреля 2017 года № 220-пп

ПРОЕКТ ПЛАНИРОВКИ ТЕРРИТОРИИ И ПРОЕКТ МЕЖЕВАНИЯ ТЕРРИТОРИИ, ПРЕДНАЗНАЧЕННОЙ ДЛЯ РАЗМЕЩЕНИЯ ЛИНЕЙНОГО ОБЪЕКТА РЕГИОНАЛЬНОГО ЗНАЧЕНИЯ «СТРОИТЕЛЬСТВО АВТОМОБИЛЬНОЙ ДОРОГИ ЖИГАЛОВО-КАЗАЧИНСКОЕ НА УЧАСТКЕ КМ 87-КМ 107 В ЖИГАЛОВСКОМ РАЙОНЕ ИРКУТСКОЙ ОБЛАСТИ (РЕКОНСТРУКЦИЯ АВТОМОБИЛЬНОЙ ДОРОГИ ЖИГАЛОВО-КАЗАЧИНСКОЕ НА УЧАСТКЕ КМ 87-КМ 107 В ЖИГАЛОВСКОМ РАЙОНЕ ИРКУТСКОЙ ОБЛАСТИ)» ПРОЕКТ ПЛАНИРОВКИ С ПРОЕКТОМ МЕЖЕВАНИЯ ТЕРРИТОРИИ ДЛЯ РАЗМЕЩЕНИЯ ЛИНЕЙНОГО ОБЪЕКТА

«Строительство автомобильной дороги Жигалово – Казачинское на участке км 87 - км 107 в Жигаловском районе Иркутской области (Реконструкция автомобильной дороги Жигалово – Казачинское на участке км 87 - км 107 в Жигаловском районе Иркутской области)»

Обозначение	Наименование	Примечание
07/189-14-ППТ-ОЧП	Пояснительная записка	3
	Распоряжение Министерства строительства, дорожного хозяйства Иркутской области №97-мр от 13.07.2015 г.	21
	Письмо Администрации МО «Жигаловский район» № 1541 от 01.07.2016 г.	22
	Заключение Центрсибнедра № 1184/ЦС-10-25 от 22.07.2015 г.	23
	Письмо Службы по охране объектов культурного наследия Иркутской области № 76-37-5864 от 17.09.2015 г.	24
	Письмо Министерства природных ресурсов и экологии Иркутской области № 66-37-15507/5 от 23.09.2015 г.	25
	Письмо Минприроды России № 12-47/23306 от 22.09.2015 г.	26
	Письмо ГУ МЧС России по Иркутской области № 3-3-12-6295 от 03.09.2015 г.	27
	Письмо Администрации МО «Жигаловский район» № 1535 от 30.07.2016 г.	28
07/189-14-ППТ-ОЧП	Чертеж планировки территории	30
Раздел		
Характеристика планируемого развития территории.		
Жигаловский район.		
Схема территориального планирования Жигаловского муниципального района разработана ОАО «Иркутскгражданпроект» в 2011г., утверждена Думой Жигаловского муниципального образования (Решение от «29» ноября 2013 г. № 77).		

Жигаловский район расположен на северо-востоке Иркутской области, ближе к ее центральной части и граничит с Сель-Удинским, Усть-Кутским, Казачинско-Ленским и Качугским районами Иркутской области и Осинским районом Усть-Ордынского Бурятского автономного округа.

Общая площадь территории составляет 22,8 тыс. км<sup>2</sup> (3% от общей площади Иркутской области). В соответствии с Законом Иркутской области от 2 декабря 2004 г. N 68-03 «О статусе и границах муниципальных образований Жигаловского района Иркутской области» в состав территории МО Жигаловский район входят девять сельских и одно городское поселение, а так же межселенные территории, на которой расположены населенные пункты.

Районным центром является поселок Жигалово, расположенный на левом берегу реки Лены, в 394км от областного центра. Деревня Жигалово была основана на берегу Лены в 1723г переселенцем Яковом Жигаловым. Она представляла собой два двора. Сейчас Жигалово относится к поселкам городского типа.

Район как самостоятельная административно-территориальная единица образован в 1926 году. Большая часть территории района представляет собой малоосвоенную территорию. Современное расселение населения района в основном носит линейный характер - вдоль основной планировочной оси, участка автомобильной трассы «Жигалово - Казачинское».

Основными предпосылками для экономического развития района являются следующие:

значительный минерально-ресурсный потенциал (район богат полезными ископаемыми. Основную народнохозяйственную значимость на территории района имеют Ковыктинское газоконденсатное месторождение и Знаменское – высокоминерализованных рассолов); лесосырьевые ресурсы; рекреационная привлекательность района.

Указанные предпосылки создают все условия для формирования на территории района единого социально-экономического пространства и базу для выгодного позиционирования не только на районном, но и областном. А значит, район имеет высокий социально-экономический потенциал.

По данным аналитических отчетов о социально-экономической деятельности в МО Жигаловский район занятыми в экономике являются 55% всего трудоспособного населения.

По данным отчета о социально-экономическом положении МО Жигаловский район за 2015 год, 54% среднесписочной численности работников занято в отрасли производственной сферы или сферы услуг, 18% - на предприятиях розничной торговли и общественного питания, 11% - занято в промышленности.

На перспективную структуру и количество экономических активного населения влияет реализация инвестиционных проектов в промышленном производстве, агропромышленном комплексе, рекреационной сфере, транспортном комплексе. Реализация намечаемых проектов, включение их в программы социально-экономического развития района, целевые федеральные и региональные программы позволит обеспечить занятость и рост численности экономически активного населения.

Ведущее место в экономике принадлежит газодобывающей лесозаготовительной промышленности.

Жигаловский район богат полезными ископаемыми. Основную народнохозяйственную значимость на территории района имеют Ковыктинское газоконденсатное месторождение и Знаменское – высокоминерализованных рассолов.

Ковыктинское газоконденсатное месторождение – самое крупное не только в Иркутской области, но и на всей территории Восточной Сибири и Дальнего Востока. Оно расположено в 430км к северо-востоку от г. Иркутска, в зоне тайги. Ближайший населенный пункт - поселок Жигалово, который расположен в 90км от месторождения. По оценке АО «Газпром» потенциальные ресурсы Орленгской седловины, к которой приурочено Ковыктинское месторождение, составляют 7-8 трлн. м³ газа.

Знаменское месторождение высокоминерализованных рассолов, содержащее до 10 г/л и более брома, 0,65 г/л лития, а также содержащее кальций, магний, рубидий, стронций, расположено вблизи с. Знаменка в 40км юго-западнее райцентра р.п. Жигалово.

В настоящее время на территории района разведаны два месторождения (областного значения) естественных строительных материалов: Жигаловское – суглинка, для производства кирпича марки 100 (расположено в 5км от пос. Тихий Плес на левом берегу р. Лены) и Кузнецовское - песчано-гравийной смеси, пригодной для производства бетонов, строительных растворов и строительства дорог. Месторождение расположено в 1,5км северо-западнее дер. Кузнецовка. Это свидетельствует о необходимости проведения в районе разведочных работ на наличие естественных строительных материалов.

Плотность и параметры застройки.

Жигаловский район.

Исторически сложившийся планировочный каркас, современная планировочная структура и функциональное зонирование района отражают исторические этапы освоения этой территории. Сложившаяся территориальная организация района в настоящее время представляет собой планировочную структуру с функциональным зонированием, обусловленным ее экономико-географическим положением, природными условиями, соответствующей транспортной инфраструктурой.

Жигаловский район не отличается значительными объемами жилищного строительства. Практически все строительство осуществляется за счет собственных средств населения, также ведется точечная застройка, которую выполняют промышленные предприятия для улучшения жилищных условий своих работников и органы местного самоуправления в рамках реализации муниципальных долгосрочных целевых программ по переселению граждан из ветхого и аварийного жилищного фонда.

Характеристики развития систем социального, транспортного обслуживания и инженерно-технического обеспечения.

Характеристики развития систем социального обеспечения Жигаловского района.

Развитие социальной сферы Жигаловского района рассматривается как важнейшее условие, обеспечивающее реализацию экономических проектов региона. Приемлемые жилищные условия и развитая система социально-бытового обслуживания населения являются определяющими факторами закрепления и последующего увеличения численности населения. Поэтому главной целью развития социальной сферы является формирование такой системы, которая позволила бы обеспечить жителей района всеми необходимыми условиями для комфортного проживания и современными социальными услугами.

Жилищный комплекс.

Развитие жилищного комплекса Жигаловского района является одним из наиболее важных факторов обеспечения комфортных условий для проживания граждан. Главной целью его развития является создание условий, способствующих закреплению населения на территории области, а также привлечению новых жителей из других регионов страны.

Для развития жилищного комплекса Жигаловского района необходимо решить следующие основные задачи:

обеспечить население современным комфортным жильем;

создать условия для формирования комфортной жилой средой в населенных пунктах Жигаловского района;

завершить расселение граждан из аварийного жилья, используя новое строительство, приобретение жилья на вторичном рынке и реконструкцию существующего жилья для целей расселения;

обеспечить массовое строительство жилья, доступного для приобретения в собственность или предоставления по найму для всех категорий граждан;

создать условия для развития ипотечного рынка;

Для решения перечисленных задач по развитию жилищного комплекса области предусматриваются следующие мероприятия:

Основной целью развития системы торговли и предоставления бытовых услуг населению является обеспечение современными услугами всех жителей Жигаловского района, в том числе, жителей удаленных населенных пунктов.

Для развития системы торговли и бытового обслуживания населения определены следующие мероприятия:

Здравоохранение.

Развитие системы здравоохранения должно обеспечить население Жигаловского района, в том числе жителей отдаленных и малодоступных поселений, современными качественными медицинскими услугами. Остаются актуальными проблемы транспортной доступности для оказания квалифицированной медицинской помощи. Для решения этих проблем необходимо решить следующие задачи:

- оптимизировать структуру и пространственную организацию сети медицинских учреждений, с целью обеспечения населенных пунктов и жителей Жигаловского района качественным медицинским обслуживанием; - реконструировать существующие и осуществлять строительство новых объектов здравоохранения в районном центре и поселениях; - сформировать транспортную сеть, обеспечивающую оказание врачебной помощи.

Характеристики развития систем транспортного обеспечения Жигаловского района.

Мероприятия по развитию дорожно-транспортного комплекса Жигаловского района направлены на устранение инфраструктурных ограничений для ускоренного социально-экономического развития района создание устойчивой круглогодичной связи с остальной территорией области. Для достижения этих целей необходимо обеспечить решение следующих ключевых задач:

- создание единой транспортной сети, обеспечивающей устойчивую круглогодичную доступность всех удаленных населенных пунктов; - реконструкция автодорог

муниципального и межпоселенческого значения; - формирование межрайонных транспортных коридоров на территории района: включающего железнодорожное и автодорожное направления;

С целью решения перечисленных задач по развитию дорожно-транспортного комплекса определены следующие мероприятия:

№	Наименование мероприятий	Последовательность реализации	
		I очередь (2021 год)	Расчетный срок (2031 год)
III	Мероприятия по территориальному планированию в части развития транспортной инфраструктуры		
	Строительство железной дороги федерального значения Усть-Кут - Жигало - Иркутск, общей протяженностью в границах района 180,0 км.		
	Повышение качественных характеристик дорожной сети		
	Обеспечение подъездов к населенным пунктам, не имеющим дорог с твердым покрытием, общей протяженностью 142км		
	Развитие придорожного сервиса (автозаправочные комплексы, станции технического обслуживания, кафе, мотели и т. п.)		
	Увеличение протяженности сети автобусных маршрутов		
	Строительства нового моста через р. Лена восточнее п. Жигалово на автодороге «Жигалово - Казачинское», протяженностью 250м		
	Строительства нового моста через р. Тутура восточнее п. Жигалово на автодороге «Жигалово - Казачинское», протяженностью 150м;		
	Строительство автодороги «обход п. Жигалово» от автодороги «Иркутск-Усть-Ордынский-Жигалово» до автодороги «Жигалово - Казачинское», протяженностью 7,7км		
	Реконструкция автодороги «Иркутск – Усть-Ордынский – Жигалово», протяженностью 61км;		
	Реконструкция автодороги «Залари-Жигалово», протяженностью 91км		
	Реконструкция автодороги «Жигалово-Казачинское», протяженностью 160км		
	Строительства нового моста через р. Илга западнее п. Усть-Илга, протяженностью 150м		
	Улучшение состояния искусственных сооружений на автомобильных дорогах общего пользования, находящихся в неудовлетворительном состоянии, включая проведение капитального либо планово-предупредительного ремонта		
	Проведение плановых ремонтов, капитальных ремонтов автомобильных дорог общего пользования со значительным износом дорожного полотна		
	Передача прав собственности 159,985 км из областных автомобильных дорог общего пользования местного значения в муниципальную собственность района		

Характеристики развития систем инженерно-технического обеспечения Жигаловского района.

Целью развития инженерной инфраструктуры Жигаловского района является повышение надежности функционирования всех систем жизнеобеспечения района.

В связи с планируемым наращиванием производства в Жигаловском районе, потребление энергии на расчетный период многократно возрастет по сравнению с текущим периодом. Будут задействованы как имеющиеся, так и вновь создаваемые мощности энергосистемы. Развитие энергетики должно быть направлено на повышение надежности электроснабжения всех районов области. Решение этих задач будет обеспечиваться на следующих направлениях развития:

- техническое перевооружение и реконструкция действующих основных фондов энергосистем; - модернизация и новое строительство объектов энергетики.

Для решения перечисленных задач и направлений по развитию энергетики области определен перечень инвестиционных проектов, намеченных к реализации в течение проектного периода.

№	Наименование мероприятий	Последовательность реализации	
		I очередь (2021 год)	Расчетный срок (2031 год)
XI	Мероприятия по территориальному планированию в части развития системы электроснабжения поселений		
1.	Реконструкция ПС «Жигалово» – перевод с напряжения 20кВ на напряжение 35кВ, замена существующих трансформаторов мощностью 6,3+10МВА на трансформаторы мощностью 40МВА каждый		
2.	Реконструкция ПС «Знаменка» – установка второго трансформатора мощностью 6,3МВА.		
3.	Реконструкция ПС «Тимошино» – замена существующих трансформаторов мощностью 2х1,0МВА на трансформаторы мощностью 2,5МВА каждый		
4.	Строительство одиннадцати ТП(2х630кВА), ТП(1х630кВА). Питание предусмотреть от ПС «Жигалово» воздушными линиями 10кВ с подвеской проводов СИП (МО Жигаловское)		
5.	Строительство двух ТП(2х630кВА). Питание предусмотреть от ПС «Знаменка» воздушными линиями 10кВ с подвеской проводов СИП (МО Дальне-Закорское)		
6.	Строительство двух ТП(2х630кВА). Питание предусмотреть от ПС «Знаменка» воздушными линиями 10кВ с подвеской проводов СИП (МО Знаменское)		
7.	Строительство ТП(2х630кВА), ТП(1х630кВА). Питание предусмотреть от ПС «Жигалово» воздушными линиями 10кВ с подвеской проводов СИП (МО Рудовское)		
8.	Строительство ТП(2х400кВА), ТП(1х630кВА). Питание предусмотреть от ПС «Жигалово» воздушными линиями 10кВ с подвеской проводов СИП (МО Тутурское)		
9.	Строительство ТП(2х630кВА). Питание предусмотреть от ПС «Жигалово» воздушными линиями 10кВ с подвеской проводов СИП (МО Усть-Илгинское)		
10.	Строительство ТП(2х630кВА), ТП(1х630кВА). Питание предусмотреть от ПС «Жигалово» воздушными линиями 10кВ с подвеской проводов СИП (МО Чиканское)		

№	Наименование мероприятий	Последовательность реализации	
		I очередь (2021 год)	Расчетный срок (2031 год)
11.	Строительство ТП(2х630кВА), ТП(1х400кВА). Питание предусмотреть от ПС «Жигалово» воздушными линиями 10кВ с подвеской проводов СИП (МО Петровское)		
12.	Строительство ТП(2х400кВА). Питание предусмотреть от ПС «Тимошино» воздушными линиями 10кВ с подвеской проводов СИП (МО Лукиновское)		
13.	Строительство двух ТП(2х400кВА). Питание предусмотреть от ПС «Тимошино» воздушными линиями 10кВ с подвеской проводов СИП (МО Тимошинское)		
14.	Строительство ТП(1х630кВА). Питание предусмотреть от ПС «Жигалово» воздушными линиями 10кВ с подвеской проводов СИП (Межселенная территория МО «Жигаловский район»)		
15.	Строительство пяти ТП(2х630кВА), ТП(1х630кВА). Питание предусмотреть от ПС «Жигалово» воздушными линиями 10кВ с подвеской проводов СИП (МО Жигаловское)		
16.	Строительство ТП(1х630кВА). Питание предусмотреть от ПС «Знаменка» воздушными линиями 10кВ с подвеской проводов СИП (МО Дальне-Закорское)		
17.	Строительство ТП(2х630кВА). Питание предусмотреть от ПС «Знаменка» воздушными линиями 10кВ с подвеской проводов СИП (МО Знаменское)		
18.	Строительство ТП(1х400кВА). Питание предусмотреть от ПС «Жигалово» воздушными линиями 10кВ с подвеской проводов СИП (МО Рудовское)		
19.	Строительство ТП(1х400кВА). Питание предусмотреть от ПС «Жигалово» воздушными линиями 10кВ с подвеской проводов СИП (МО Тутурское)		
20.	Строительство ТП(1х250кВА). Питание предусмотреть от ПС «Жигалово» воздушными линиями 10кВ с подвеской проводов СИП (МО Усть-Илгинское)		
21.	Строительство ТП(1х630кВА). Питание предусмотреть от ПС «Жигалово» воздушными линиями 10кВ с подвеской проводов СИП (МО Чиканское)		
22.	Строительство ТП(1х400кВА). Питание предусмотреть от ПС «Жигалово» воздушными линиями 10кВ с подвеской проводов СИП (МО Петровское)		
23.	Строительство ТП(1х250кВА). Питание предусмотреть от ПС «Тимошино» воздушными линиями 10кВ с подвеской проводов СИП (МО Лукиновское)		
24.	Строительство ТП(1х400кВА). Питание предусмотреть от ПС «Тимошино» воздушными линиями 10кВ с подвеской проводов СИП (МО Тимошинское)		
25.	Строительство ТП(1х250кВА). Питание предусмотреть от ПС «Жигалово» воздушными линиями 10кВ с подвеской проводов СИП (Межселенная территория МО «Жигаловский район»)		

Модернизация и развитие местных систем тепло- и электроснабжения населенных пунктов Жигаловского района должна осуществляться с применением ресурсосберегающих технологий, в том числе с применением труб с изоляцией пенополиуретаном, оснащением систем теплоснабжения счетчиками для измерения количества произведенного и потребленного тепла, установкой приборов автоматического регулирования теплоснабжения у потребителей.

Водоснабжение и водоотведение.

Целью развития систем водоснабжения и водоотведения Жигаловского района является устойчивое снабжение промышленных и коммунально-бытовых потребителей водой требуемого качества и в требуемом количестве, обеспечение условий охраны окружающей среды в системах водоотведения.

С этой целью должны быть решены следующие основные задачи:

повысить обеспеченность населенных пунктов Жигаловского района объектами водоснабжения и водоотведения;

снизить уровень износа имеющихся коммунальных сетей и оборудования путем из замены и ремонта;

продолжать начатое и осуществлять новое строительство сооружений по очистке сточных вод;

Для решения перечисленных задач по развитию водоснабжения и водоотведения в области определены следующие мероприятия:

№	Наименование мероприятий	Последовательность реализации	
		I очередь (2021 год)	Расчетный срок (2031 год)
X	Мероприятия по территориальному планированию в части развития системы водоснабжения, хозяйственно-бытовой и ливневой канализации		
	Строительство резервуаров чистой воды с противопожарным запасом		
	Строительство и реконструкция сетей водопровода Д=300мм – 2км. Д=200мм- 5км. Д=100мм- 25км. 2х500м3		
	Реконструкция и строительство водозаборов 1200м3/сутки		
	Строительство и реконструкция сетей водопровода Д=300мм – 3км. Д=200мм- 7км. Д=100мм- 40км		
	Строительство водозаборных сооружений 1200м3/сутки; Реконструкция и строительство водозаборов 15-120м3/сутки – 10шт.		
	Транспортирование сточных вод в непроницаемые выгреб с последующей отвозкой на канализационные очистные сооружения (КОС).		
	Строительство канализационного коллектора хозяйственно-бытовых сточных вод Д=400мм – 2,5км. Д=300мм- 2,5км		
	Строительство очистных сооружений 600м3/сутки		

№	Наименование мероприятий	Последовательность реализации	
		I очередь (2021 год)	Расчетный срок (2031 год)
IX	Мероприятия по территориальному планированию в части развития жилищного строительства		
1.	Ликвидация ветхого и аварийного жилья в объеме 81,1 тыс.м2		
2.	Ликвидация ветхого и аварийного жилья в объеме 1,45 тыс.м2		
3.	Строительство жилищного фонда общим объемом 110,93 тыс.м2		
4.	Строительство жилищного фонда общим объемом 38,67 тыс.м2		

Здравоохранение.

Развитие системы здравоохранения должно обеспечить население Жигаловского района, в том числе жителей отдаленных и малодоступных поселений, современными качественными медицинскими услугами. Остаются актуальными проблемы транспортной доступности для оказания квалифицированной медицинской помощи. Для решения этих проблем необходимо решить следующие задачи:

- оптимизировать структуру и пространственную организацию сети медицинских учреждений, с целью обеспечения населенных пунктов и жителей Жигаловского района качественным медицинским обслуживанием; - реконструировать существующие и осуществлять строительство новых объектов здравоохранения в районном центре и поселениях; - сформировать транспортную сеть, обеспечивающую оказание врачебной помощи.

№	Наименование мероприятий	Последовательность реализации	
		I очередь (2021 год)	Расчетный срок (2031 год)
V	Мероприятия по территориальному планированию в части развития системы здравоохранения		
1.	Создание молочной кухни в р.п. Жигалово		
2.	Строительство стационара в р.п. Жигалово на 50 коек		
3.	Строительство поликлиники в р.п. Жигалово на 100 посещений в смену		
4.	Строительство стационара в с. Знаменка на 20 коек		

Характеристики развития систем транспортного обеспечения Жигаловского района.

Мероприятия по развитию дорожно-транспортного комплекса Жигаловского района направлены на устранение инфраструктурных ограничений для ускоренного социально-экономического развития района создание устойчивой круглогодичной связи с остальной территорией области. Для достижения этих целей необходимо обеспечить решение следующих ключевых задач:

№	Наименование мероприятий	Последовательность реализации	
		1 очередь (2021 год)	Расчетный срок (2031 год)
	Строительство и реконструкция сетей канализации D=200мм – 7км. D=300мм- 15км.		
	Строительство очистных сооружений 600м <sup>3</sup> /сутки.		
	Строительство канализационного коллектора ливневых сточных вод протяженностью D= 2500мм.-2.5км D= 1500мм - 2.0км D=1000мм.-1.6км D=600мм.-1.3км		
	КОС ливневых сточных вод - 20000м <sup>3</sup> /сутки		
	Регулирующие емкости ливневых сточных вод 4х1000м <sup>3</sup>		

## Раздел.

2.1. Технические параметры объекта капитального строительства регионального значения, в отношении которого разрабатывается документация по планировке территории.

Основные технические параметры приняты по СП 34.13330.2012 (актуализированная редакция СНиП 2.05.02-85\*) при проложении трассы:

## Технические нормативы

## категория IV

расчетная скорость (основная) 80 км/час;

ширина проезжей части 6,0 м;

ширина обочин 2,0 м;

ширина земляного полотна 10,0 м;

число полос движения 2 шт.;

поперечный уклон проезжей части, ‰ 30;

поперечный уклон обочин, ‰ 50;

минимальный радиус кривой в плане 300 м;

наибольший продольный уклон 60‰;

наименьшее расстояние видимости:

для остановки 150 м;

встречного автомобиля 250 м;

минимальный радиус кривых в профиле:

вогнутой 2000 м;

выпуклой 5000 м;

тип дорожной одежды переходный;

С ПК0+00 до ПК171+00 трасса проходит по оси существующей дороги. С ПК171+00 трасса спрямляет существующие радиусы и на ПК175+60 выходит на ось существующей дороги.

Использование существующей автомобильной дороги 98%.

## 2.2 Красные линии

В соответствии со статьей 42 Градостроительного кодекса Российской Федерации в составе основной части проекта планировки, которая подлежит утверждению, входит чертеж планировки, на котором отображаются красные линии.

Красные линии - линии, которые обозначают существующие, планируемые (изменяемые, вновь образуемые) границы территорий общего пользования, границы земельных участков, на которых расположены линии электропередачи, линии связи (в том числе линейно-кабельные сооружения), трубопроводы, автомобильные дороги, железнодорожные линии и другие подобные сооружения (Федеральный закон от 31.12.2005 N 210-ФЗ (ред. от 20.03.2011) «О внесении изменений в Градостроительный кодекс Российской Федерации»).

На проектируемом участке автомобильной дороги установлены красные линии. Красные линии закреплены в МСК-38.

## Каталог координат поворотных точек красных линий

Номера точек	Координаты		Расстояние в метрах	Румб	Дирекционный угол: град.мин
	X	Y			
Линия 1					
n1	707389.65	4247935.73	30.90	СВ 45°12'35"	45°12'35"
n2	707411.42	4247957.66	69.63	СВ 45°19'21"	45°19'21"
n3	707902.64	4248454.44	149.01	СВ 43°40'23"	43°40'23"
n4	708010.42	4248557.34	83.43	СВ 35°57'53"	35°57'53"
n5	708077.95	4248606.34	95.11	СВ 31°9'10"	31°9'10"
n6	708159.34	4248655.54	141.24	СВ 25°22'49"	25°22'49"
n7	708286.95	4248716.08	333.93	СВ 23°58'31"	23°58'31"
n8	708592.07	4248851.77	347.96	СВ 23°33'46"	23°33'46"
n9	708911.02	4248990.87	59.31	СВ 23°14'33"	23°14'33"
n10	708965.60	4249014.07	177.26	СВ 23°52'0"	23°52'0"
n11	709127.70	4249085.79	67.29	СВ 25°10'44"	25°10'44"
n12	709188.60	4249114.42	56.31	СВ 38°8'53"	38°8'53"
n13	709232.88	4249149.20	48.28	СВ 44°4'7"	44°4'7"
n14	709267.57	4249182.78	36.31	СВ 50°35'54"	50°35'54"
n15	709290.62	4249210.84	130.43	СВ 63°52'16"	63°52'16"
n16	709348.06	4249327.94	133.09	СВ 65°43'8"	65°43'8"
n17	709402.79	4249449.26	31.75	СВ 53°15'36"	53°15'36"
n18	709421.78	4249474.70	20.74	СВ 58°9'52"	58°9'52"
n19	709432.72	4249492.32	19.71	СВ 70°16'40"	70°16'40"
n20	709439.37	4249510.87	56.63	СВ 52°38'4"	52°38'4"
n21	709473.74	4249555.88	47.50	СВ 44°56'56"	44°56'56"
n22	709507.36	4249589.44	67.63	СВ 38°48'19"	38°48'19"
n23	709560.06	4249631.82	115.33	СВ 34°32'25"	34°32'25"
n24	709655.06	4249697.21	229.38	СВ 33°47'58"	33°47'58"
n25	709845.67	4249824.81	204.66	СВ 34°22'27"	34°22'27"
n26	710014.59	4249940.36	55.32	СВ 34°23'38"	34°23'38"
n27	710060.24	4249971.61	100.51	СВ 34°22'57"	34°22'57"
n28	710143.19	4250028.37	43.93	СВ 37°42'45"	37°42'45"
n29	710177.94	4250055.24	41.91	СВ 40°41'4"	40°41'4"
n30	710209.72	4250082.56	53.00	СВ 44°7'15"	44°7'15"
n31	710247.77	4250119.46	69.83	СВ 48°7'43"	48°7'43"
n32	710294.38	4250171.46	72.03	СВ 53°8'57"	53°8'57"
n33	710337.58	4250229.10	76.75	СВ 58°4'43"	58°4'43"
n34	710378.16	4250294.24	150.39	СВ 60°33'3"	60°33'3"
n35	710452.10	4250425.20	75.82	СВ 61°44'54"	61°44'54"
n36	710487.99	4250491.99	73.65	СВ 62°14'29"	62°14'29"
n37	710522.29	4250557.16	67.18	СВ 65°54'40"	65°54'40"
n38	710549.71	4250618.49	56.56	СВ 68°39'7"	68°39'7"
n39	710570.30	4250671.17	94.33	СВ 74°3'5"	74°3'5"
n40	710596.22	4250761.87	211.56	СВ 74°2'24"	74°2'24"
n41	710654.39	4250965.27	216.69	СВ 73°56'1"	73°56'1"
n42	710714.36	4251173.50	101.12	СВ 69°18'5"	69°18'5"
n43	710750.10	4251268.09	112.69	СВ 63°18'27"	63°18'27"
n44	710800.72	4251368.77	70.69	СВ 57°5'48"	57°5'48"
n45	710839.12	4251428.12	86.89	СВ 53°20'52"	53°20'52"
n46	710890.99	4251497.83	139.28	СВ 50°16'53"	50°16'53"
n47	710979.99	4251604.96	274.02	СВ 49°10'12"	49°10'12"
n48	711159.15	4251812.30	45.61	СВ 49°25'9"	49°25'9"
n49	711188.82	4251846.94	7.20	СВ 24°47'11"	335°12'49"
n50	711195.36	4251843.92	15.10	СВ 48°53'33"	48°53'33"
n51	711205.29	4251855.30	8.11	СВ 53°52'45"	126°7'15"

n52	711200.51	4251861.85	86.02	СВ 49°1'15"	49°1'15"
n53	711256.92	4251926.79	189.42	СВ 49°6'29"	49°6'29"
n54	711380.92	4252069.98	256.74	СВ 49°11'14"	49°11'14"
n55	711548.72	4252264.29	334.26	СВ 49°22'38"	49°22'38"
n56	711766.35	4252518.00	80.82	СВ 48°53'53"	48°53'53"
n57	711819.48	4252578.90	10.77	СВ 13°45'8"	13°45'8"
n58	711829.94	4252581.46	30.76	СВ 47°27'2"	312°32'58"
n59	711850.74	4252558.80			
Линия 2					
n60	711864.17	4252567.77	36.38	СВ 63°23'59"	116°36'11"
n61	711847.88	4252600.30	13.10	СВ 82°56'24"	82°56'24"
n62	711849.49	4252613.30	46.12	СВ 48°53'41"	48°53'41"
n63	711879.81	4252648.05	262.37	СВ 48°35'50"	48°35'50"
n64	712053.33	4252844.85	314.56	СВ 48°24'59"	48°24'59"
n65	712262.11	4253080.14	217.50	СВ 48°48'30"	48°48'30"
n66	712405.35	4253243.81	232.08	СВ 48°32'2"	48°32'2"
n67	712559.03	4253417.72	170.01	СВ 48°23'52"	48°23'52"
n68	712671.91	4253544.85	5.15	СВ 23°55'43"	336°4'17"
n69	712676.62	4253542.76	14.33	СВ 50°56'49"	50°56'49"
n70	712685.65	4253553.89	6.00	СВ 56°24'57"	123°35'3"
n71	712682.33	4253558.89	168.39	СВ 48°34'5"	48°34'5"
n72	712793.76	4253685.14	227.27	СВ 48°14'53"	48°14'53"
n73	712945.10	4253854.69	199.78	СВ 48°40'45"	48°40'45"
n74	713077.01	4254004.73	215.37	СВ 48°17'18"	48°17'18"
n75	713220.31	4254165.50	130.83	СВ 48°27'29"	48°27'29"
n76	713307.07	4254263.42	208.63	СВ 48°44'34"	48°44'34"
n77	713444.65	4254420.26	272.24	СВ 48°34'5"	48°34'5"
n78	713624.80	4254624.37	214.04	СВ 48°29'27"	48°29'27"
n79	713766.65	4254784.65	209.03	СВ 49°1'2"	49°1'2"
n80	713903.74	4254942.45	166.32	СВ 48°34'33"	48°34'33"
n81	714013.78	4255067.16	708.37	СВ 48°19'25"	48°19'25"
n82	714484.79	4255596.25	122.44	СВ 47°45'27"	47°45'27"
n83	714567.10	4255686.89	34.47	СВ 38°12'11"	38°12'11"
n84	714594.19	4255708.21	41.06	СВ 31°27'50"	31°27'50"
n85	714629.21	4255729.64	43.64	СВ 23°10'53"	23°10'53"
n86	714669.33	4255746.82	53.19	СВ 16°34'54"	16°34'54"
n87	714720.31	4255762.00	60.62	СВ 2°53'37"	2°53'37"
n88	714780.85	4255765.06	63.91	СВ 10°12'40"	349°47'20"
n89	714843.75	4255753.73	59.85	СВ 21°4'21"	338°55'39"
n90	714899.60	4255732.21	68.53	СВ 34°31'30"	325°28'30"
n91	714956.06	4255693.37	102.05	СВ 41°51'15"	318°8'45"
n92	715032.07	4255625.28	305.11	СВ 42°2'34"	317°57'26"
n93	715258.66	4255420.95	361.60	СВ 42°46'44"	317°13'16"
n94	715524.07	4255175.36	311.63	СВ 41°24'38"	317°15'22"
n95	715752.93	4254963.85	8.22	СВ 62°46'49"	297°13'11"
n96	715756.69	4254956.54	10.69	СВ 40°13'3"	319°46'57"
n97	715764.85	4254949.64	5.72	СВ 1°48'9"	358°11'51"
n98	715770.57	4254949.46	92.23	СВ 42°36'35"	317°23'25"
n99	715838.45	4254887.02	129.09	СВ 42°50'36"	317°9'24"
n100	715933.10	4254799.24	136.06	СВ 43°4'2"	316°55'58"
n101	716032.50	4254706.33	128.74	СВ 42°20'46"	317°39'14"
n102	716127.65	4254619.61	111.80	СВ 43°1'2"	316°58'58"
n103	716209.39	4254543.34	324.01	СВ 42°57'46"	317°2'14"
n104	716446.50	4254322.52	227.58	СВ 42°41'32"	317°18'28"
n105	716613.77	4254168.21	139.39	СВ 41°0'11"	318°59'59"
n106	716718.97	4254076.76	179.85	СВ 41°58'40"	318°1'20"
n107	716852.67	4253956.47	249.27	СВ 41°29'25"	318°30'35"
n108	717039.39	4253791.33	248.42	СВ 41°40'4"	318°19'56"
n109	717224.96	4253626.18	45.94	СВ 42°29'9"	317°30'51"
n110	717258.84	4253595.15	4.44	СВ 8°23'0"	266°23'0"
n111	717258.56	4253590.72	11.47	СВ 40°58'11"	319°1'49"
n112	717267.22	4253583.20	4.86	СВ 23°30'29"	23°30'29"
n113	717271.68	4253585.14	335.14	СВ 41°27'34"	318°32'26"
n114	717522.84	4253363.25	379.58	СВ 41°14'56"	318°45'4"
n115	717808.23	4253112.98	299.72	СВ 41°46'33"	318°13'27"
n116	718031.75	4252913.30	318.24	СВ 41°25'55"	318°34'5"
n117	718270.35	4252702.71	59.78	СВ 35°47'26"	324°12'34"
n118	718318.18	4252667.75	70.01	СВ 32°22'56"	327°57'4"
n119	718378.84	4252630.60	75.90	СВ 27°52'55"	332°37'5"
n120	718445.58	4252595.69	79.58	СВ 23°54'51"	336°5'9"
n121	718518.33	4252563.43	69.37	СВ 19°52'18"	340°7'42"
n122	718583.57	4252539.85	81.77	СВ 14°49'48"	345°10'12"
n123	718662.62	4252518.92	108.08	СВ 9°37'9"	350°22'51"
n124	718769.18	4252500.86	216.63	СВ 9°1'58"	350°58'2"
n125	718983.12	4252466.85	257.16	СВ 8°43'39"	351°16'21"
n126	719237.30	4252427.83	33.66	СВ 8°35'40"	351°24'20"



МИНИСТЕРСТВО СТРОИТЕЛЬСТВА, ДОРОЖНОГО ХОЗЯЙСТВА ИРКУТСКОЙ ОБЛАСТИ

РАСПОРЯЖЕНИЕ

13 июля 2016 года

Иркутск

№ 87-140

О подготовке документации по планировке территории

В целях реализации государственной программы Иркутской области «Развитие дорожного хозяйства» на 2014-2020 годы, утвержденной постановлением Правительства Иркутской области от 24 октября 2013 года № 445-пп...

1. Службе архитектуры Иркутской области (Буйнов А.Н.), совместно с областным государственным казенным учреждением «Дирекция по строительству и эксплуатации автомобильных дорог Иркутской области» (Шинмарёв В.Н.)...

2. Отделу градостроительства, ценообразования и сметного нормирования в строительстве министерства строительства, дорожного хозяйства Иркутской области (Рубцова О.Н.)...

3. Настоящее распоряжение подлежит официальному опубликованию и размещению на официальном сайте Правительства Иркутской области в информационно-телекоммуникационной сети «Интернет».

Исполняющая обязанности министра строительства, дорожного хозяйства Иркутской области М.А. Салаевская



РОССИЙСКАЯ ФЕДЕРАЦИЯ ИРКУТСКАЯ ОБЛАСТЬ Администрация муниципального образования «Жигаловский район»

01 июля 2016 г. № 154

Директору ООО «ЦПИСРР «ВестЛайн» П.В. Баловатскому

Уважаемый Павел Валерьевич!

Рассмотрев проект планировки и проект межевания по объекту: «Реконструкция автомобильной дороги Жигалово-Казачинское на участке 87 км - 107 км в Жигаловском районе Иркутской области» администрации МО «Жигаловский район» согласовывает данные проекты.

И.о. мэра МО «Жигаловский район»

Г.Н. Кутовой



МЧС РОССИИ Главное управление Министерства Российской Федерации по делам гражданской обороны, чрезвычайным ситуациям и ликвидации последствий стихийных бедствий по Иркутской области

Директору ООО «ЦПИСРР «ВестЛайн» П.В. Баловатскому

13 Красноярская 15, Иркутск, 664003 тел. 75-20-48, 75-22-46, 75-20-49 факс 24-03-59 e-mail: mchd@admirkutsk.ru www.mchd.ru

01.07.2016 № 1-2-11-628 На № 179-06 от 28.07.2015 г.

Уважаемый Павел Валерьевич!

В соответствии с Вашим запросом, сообщаем следующее. Для проектирования объекта «Реконструкция автомобильной дороги Жигалово-Казачинское на участке км 87 - км 107 в Жигаловском районе Иркутской области»...

Рекомендуем в проекте предусмотреть мероприятия по предупреждению чрезвычайных ситуаций природного характера (землетрясение, подтопления, ураганы, системные нарушения), а также возможных аварий, связанных с разрывом откосов земляного полотна, засоров линейной канализации и аварий на автотранспорте.

Начальник Главного управления МЧС России по Иркутской области генерал-майор внутренней службы

В.Н. Нелюбов

ФЕДЕРАЛЬНОЕ АГЕНТСТВО ПО НЕДРОПОЛЬЗОВАНИЮ

ДЕПАРТАМЕНТ ПО НЕДРОПОЛЬЗОВАНИЮ ПО ЦЕНТРАЛЬНО-СИБИРСКОМУ ОКРУГУ (ЦентрСибСра)

Отдел геологии и лицензирования по Иркутской области

ул.Российская, 17, г.Иркутск, 664025 телефон/факс(3952) 33-50-71 E-mail: geolcom@irk.ru

22.04.2015 № 1484/140-10-25 на №

ООО «ЦПИСРР «ВестЛайн»

ЗАКЛЮЧЕНИЕ ОБ ОТСУТСТВИИ (НАЛИЧИИ) ПОЛЕЗНЫХ ИСКОПАЕМЫХ В НЕДРАХ ПОД УЧАСТКОМ ПРЕДСТОЯЩЕЙ ЗАСТРОЙКИ

Руководствуясь статьей 25 Закона Российской Федерации от 21.02.1992г. №2395-1 «О недрах» и п.3.5 Положения об Отделе геологии и лицензирования по Иркутской области...

цель освоения: реконструкция автодороги, геологическая информация: проходит по территории лицензии ИРК 15227 НЭ, выданной ОАО «Газпром» на добычу углеводородного сырья на Ковыктинском ГКМ, гидрогеологическая информация: месторождения подземных вод отсутствуют.

Настоящее заключение подготовлено на основании информации, предоставленной территориальным фондом геологической информации по Сибирскому федеральному округу (Иркутский филиал ФБУ «ГФИ» по Сибирскому федеральному округу) от 20.07.2015г. № 666.

Срок действия заключения 5 (пять) лет.

Начальник

А.В.Салаев

Е.В. Григорова 34-19-45



СЛУЖБА ПО ОХРАНЕ ОБЪЕКТОВ КУЛЬТУРНОГО НАСЛЕДИЯ ИРКУТСКОЙ ОБЛАСТИ

ул. 5-й Армии, 2, г. Иркутск, 664025, тел. факс 33-27-23 www.oknio.ru, okn@oknio.ru

17 июля 2015 № 26-39-5264

на № 173-06 от 28.07.2015

О земельном участке

Рассмотрев материалы по объекту: «Реконструкция автомобильной дороги Жигалово-Казачинское на участке км 87-км 107 в Жигаловском районе Иркутской области», сообщаем. Служба располагает информацией об отсутствии объектов культурного наследия, включенных в реестр, выявленных объектов культурного наследия, объектов обладающих признаками объекта культурного наследия в границах испрашиваемого участка.

В соответствии со ст.ст. 28, 30 Федерального Закона от 25 июня 2002 года №73 «Об объектах культурного наследия (памятниках истории и культуры) народов Российской Федерации» в связи с отсутствием угрозы для объектов культурного наследия, включенных в реестр, выявленных объектов культурного наследия, объектов обладающих признаками объекта культурного наследия, проведение государственной историко-культурной экспертизы земельного участка не требуется.

Временно замещающий должность руководителя службы

В.В.Литвиненко



РОССИЙСКАЯ ФЕДЕРАЦИЯ ИРКУТСКАЯ ОБЛАСТЬ Администрация муниципального образования «Жигаловский район»

666402, п. Жигалово, ул. Советская, 25, тел. факс 3-21-69 sekretar@irmail.ru

30 июля 2015г. № 1535

Информация

Генеральному директору ООО «ЦПИСРР «ВестЛайн» Баловатскому П.В.

На №188-06 от 28.07.2015г.

Уважаемый Павел Валерьевич!

- 1. Имеющиеся лицензированные карьеры дорожно-строительных материалов: - карьер ПГС на Дальне-Загорском месторождении в с. Дальняя-Загора в 35 км. от п. Жигалово, площадь 4 га, запас 100 000м3; (лицензия на добычу ОАО «Дорожная служба Иркутской области серия, номер Иркж 00002 ТЗ до 31.12.2016г.) - карьер доломита на Кузнецовском доломитовом месторождении для дробления на щебень в 5 км. от п. Жигалово за асфальто-бетонным заводом, площадь 6,6 га, запас 104 000м3 (лицензия на добычу ОАО «Дорожная служба Иркутской области серия, номер Иркж 00004 ТЗ до 31.12.2016г.); - дробильная установка имеется на асфальто-бетонном заводе (2 км. от п. Жигалово) - карьер ПГС на участке недр «Чиканский-3» в 3,5 км. на восток от с. Чикан в/д Жигалово-Магистральной геологический не изучен (лицензия на геологическое изучение, разведку и добычу компания «СпецМонтажПроект» серия, номер Иркж 00006 ТЗ до 09.12.2016г.); Не лицензированные карьеры, где требуется изучение недр: карьер ПГС, на участке недр «Чиканский-1» в пределах земельного участка урочище Поскотина в районе с. Чикан, 3,5 га. (была лицензия у ООО «Агродоспецстрой» до 2013 года) карьер ПГС, на участке недр «Чиканский-2» в пределах земельного участка Красноярк в районе с. Чикан 5 га. (была лицензия у ООО «Агродоспецстрой» до 2013 года) 2. В районе проведения работ объект находится в санитарно-защитной зоне с особыми условиями использования объекта инженерной инфраструктуры - магистрального газопровода высокого давления. Категория земель - земля промышленности, энергетики, транспорта, связи, радиовещания... и иного специального назначения. Информация о землепользователях отсутствует, поэтому для более точной информации по землепользователям Вам необходимо обратиться в Росреестр. 3. Коренные малочисленные народы не проживают. 4. Коммуникации вдоль трассы отсутствуют. 5. Пункты общественного питания рабочих вдоль трассы отсутствуют. Возможны передвижные пункты питания подрядчика. 6. В районе проектирования кладбища отсутствуют.



МИНИСТЕРСТВО ПРИРОДНЫХ РЕСУРСОВ И ЭКОЛОГИИ ИРКУТСКОЙ ОБЛАСТИ

ул. Ленина, 1а, Иркутск, 664027 тел(3952) 20-05-63, факс 24-13-42 E-mail: mnr\_sibir@yandex.ru

23.09.15 № 66-37-15507/5 на № 196-06 от 28.08.2015

О предоставлении информации

Министерство природных ресурсов и экологии Иркутской области рассмотрело Ваше обращение, касающееся предоставления информации о наличии/отсутствии особо охраняемых природных территорий регионального значения для разработки проекта по объекту «Реконструкция автомобильной дороги Жигалово - Казачинское на участке км 87-км 107 в Жигаловском районе Иркутской области» и сообщает следующее.

Согласно схеме развития и размещения особо охраняемых природных территорий в Иркутской области, которая размещена на сайте министерства (http://ecology.irkobl.ru), на предполагаемой территории особо охраняемые природные территории регионального значения отсутствуют.

Исполняющий обязанности министра

О.Э. Кравчук



МИНИСТЕРСТВО ПРИРОДНЫХ РЕСУРСОВ И ЭКОЛОГИИ РОССИЙСКОЙ ФЕДЕРАЦИИ (Минприроды России)

ул. Б. Грузинская, д. 4/6, Москва, 125993, тел. (499) 254-48-00, факс (499) 254-43-10 сайт: www.mnr.gov.ru e-mail: minpriroda@mnr.gov.ru телефон 112242 СФЭН

22.09.2015 № 12-44/23806 на № от

О предоставлении информации

Департамент государственной политики и регулирования в сфере охраны окружающей среды Минприроды России рассмотрел письмо ООО «ЦПИСРР «ВестЛайн» от 28.07.2015 № 191-06 о предоставлении информации о наличии особо охраняемых природных территорий федерального значения относительно испрашиваемого объекта и сообщает.

Испрашиваемый объект «Реконструкция автомобильной дороги Жигалово-Казачинское на участке км 87 - км 107 в Жигаловском районе Иркутской области» не находится в границах особо охраняемых природных территорий (далее - ООПТ) федерального значения, их охранных зон, а также территорий, зарезервированных под создание новых ООПТ федерального значения согласно Плану мероприятий по реализации Концепции развития системы особо охраняемых природных территорий федерального значения на период до 2020 года, утвержденного распоряжением Правительства Российской Федерации от 22.12.2011 № 2322-р.

Вместе с тем обращаем внимание, что в случае затрагивания указанным объектом природных зон и объектов, имеющих ограничения по использованию и подлежащих особой защите (водные объекты, водоохранные зоны и прибрежные защитные полосы, леса, объекты растительного и животного мира, занесенные в Красные книги и др.), при проектировании и осуществлении работ необходимо руководствоваться положениями Водного, Лесного кодексов Российской Федерации, иного законодательства в соответствующей сфере.

Одновременно сообщаем, что вопросы ведения Красной книги Российской Федерации, содержащей данные о редких и находящихся под угрозой исчезновения видах животных, растений и грибов, отнесены к компетенции Росприроднадзора.

По вопросу получения информации о наличии ООПТ регионального и местного значения, а также объектов растительного и животного мира, занесенных в Красную книгу субъектов Российской Федерации, целесообразно обратиться в органы исполнительной власти соответствующего субъекта Российской Федерации.

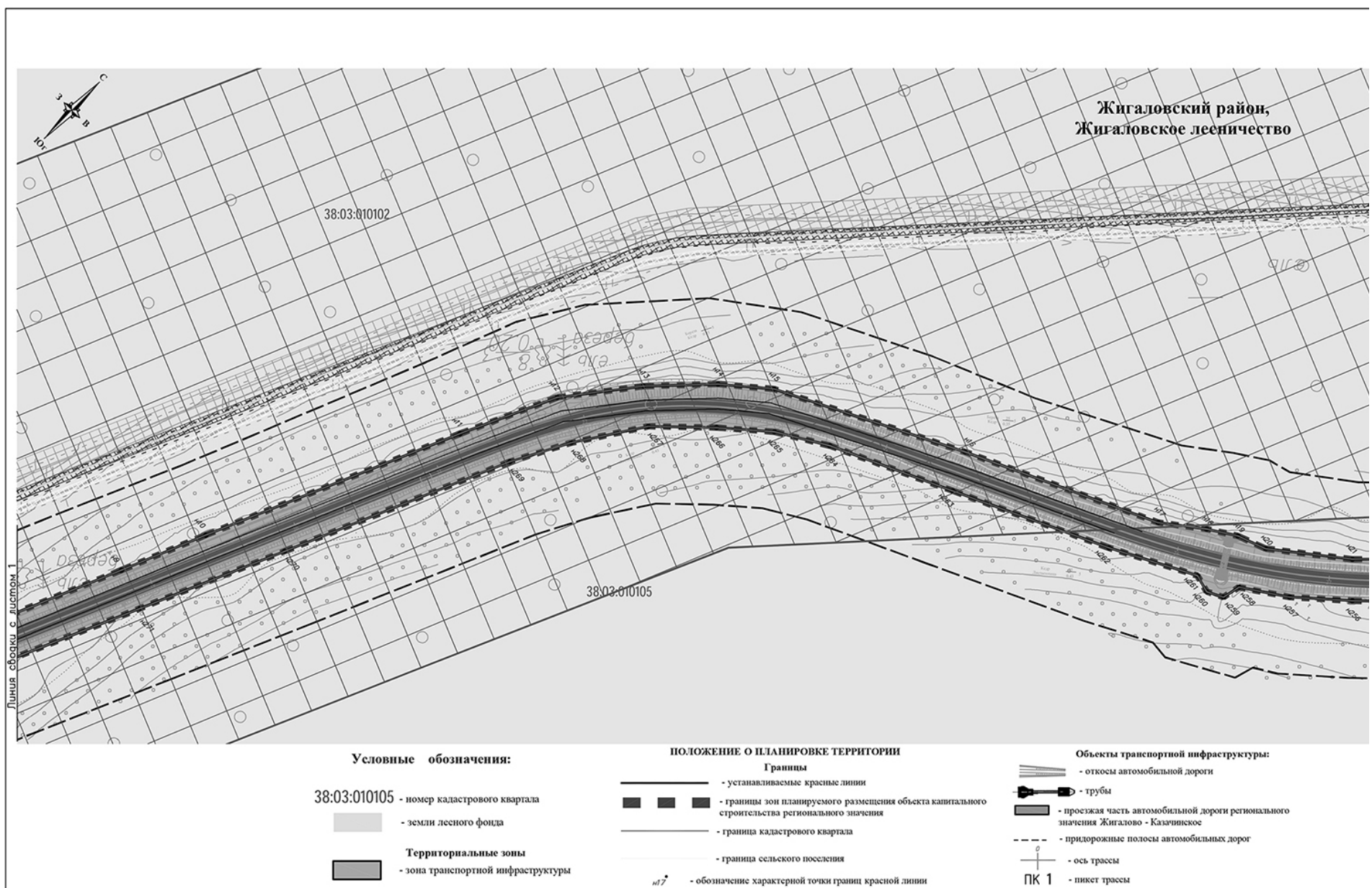
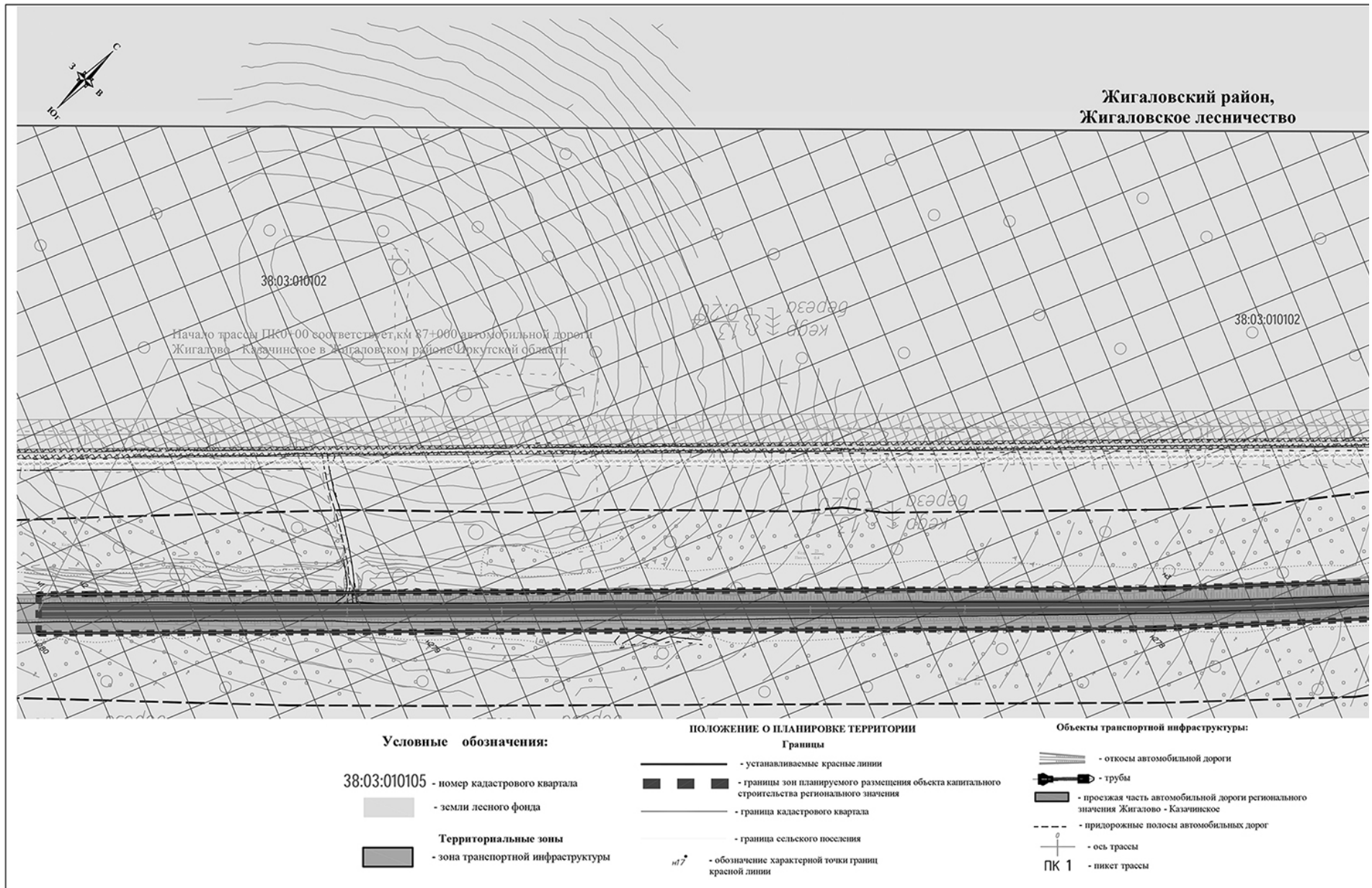
И.о. директора Департамента государственной политики и регулирования в сфере охраны окружающей среды


Н.Б. Нефедьев

Ил. Гаврилов С. (Товарка Е.Л.) (499) 719-07-01

И.о. мэра муниципального образования «Жигаловский район»

Л. Молчанов





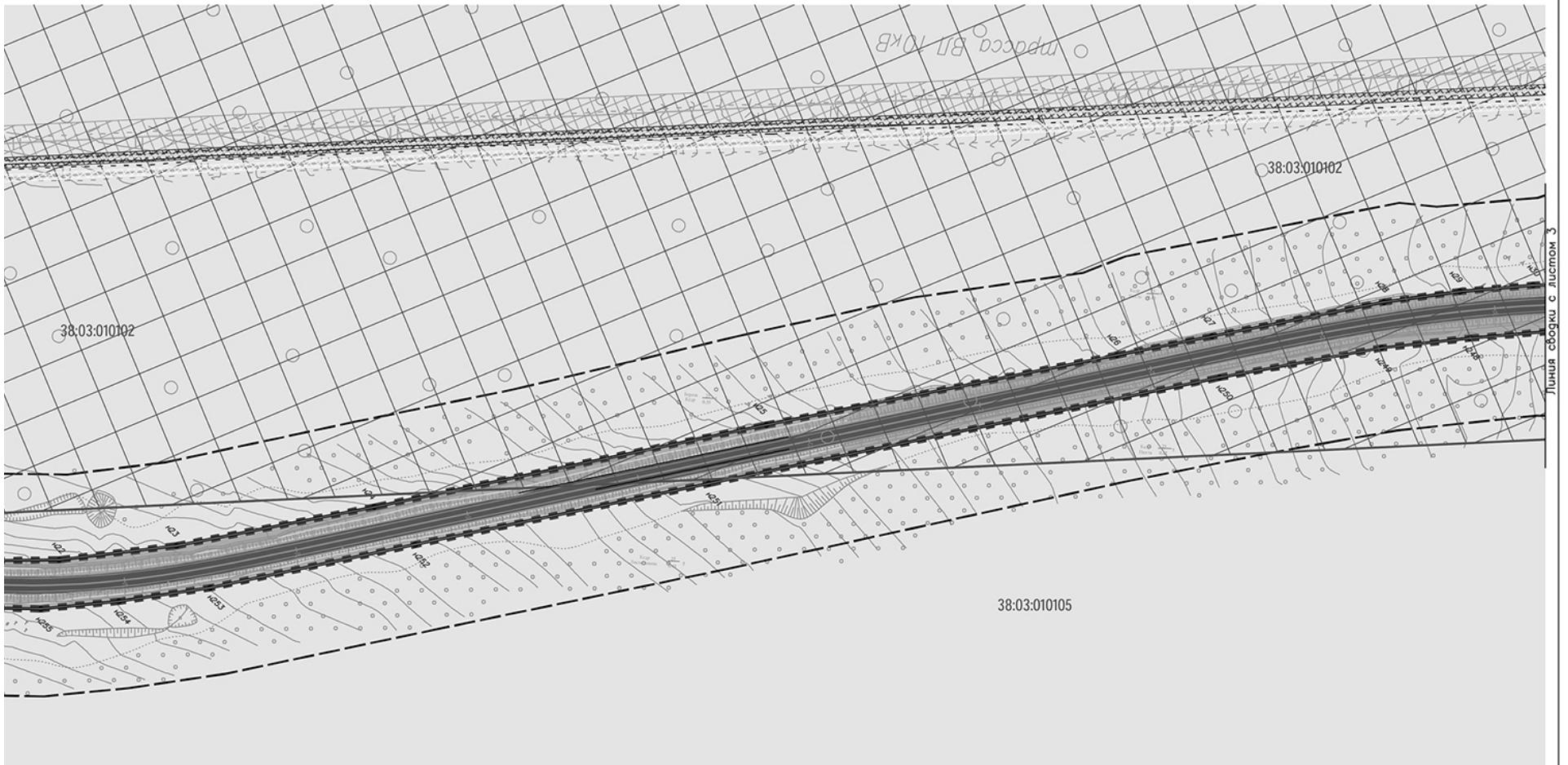
**Примечание:**

1. Топографический план составлен по материалам изысканий, выполненных ООО «ЦПСРР «ВестЛайн» с сентября по декабрь 2014 г.
2. Чертеж разработан в соответствии со сведениями государственного кадастра недвижимости, предоставленными ФГУБ «ФКП Федеральной службы государственной регистрации, кадастра и картографии» по Иркутской области, 2016 г.
3. ООПТ местного, регионального и федерального значения
4. Объекты культурного, археологического наследия отсутствуют
5. Полоса отвода под размещения полотна автомобильной дороги сформирована с учетом технических параметров продольного и поперечного профилей, а также в соответствии с Постановлением Правительства РФ от 2 сентября 2009 г. «О нормах отвода земель для размещения автомобильных дорог и объектов придорожного сервиса»
6. Граница придорожной полосы установлена на расстоянии 50 м от границы полосы отвода автомобильной дороги для IV технической категории (ст. 26 Федерального закона № 257-ФЗ от 18.01.2016 г.)

**Объекты инженерной инфраструктуры:**

- линия связи
- ВЛ 10 кВ
- газопровод "Ковыкта-Жигалово"
- охрannая зона линии связи
- охрannая зона ВЛ 10 кВ
- охрannая зона газопровода "Ковыкта-Жигалово"
- санитарно-защитная зона газопровода "Ковыкта-Жигалово"

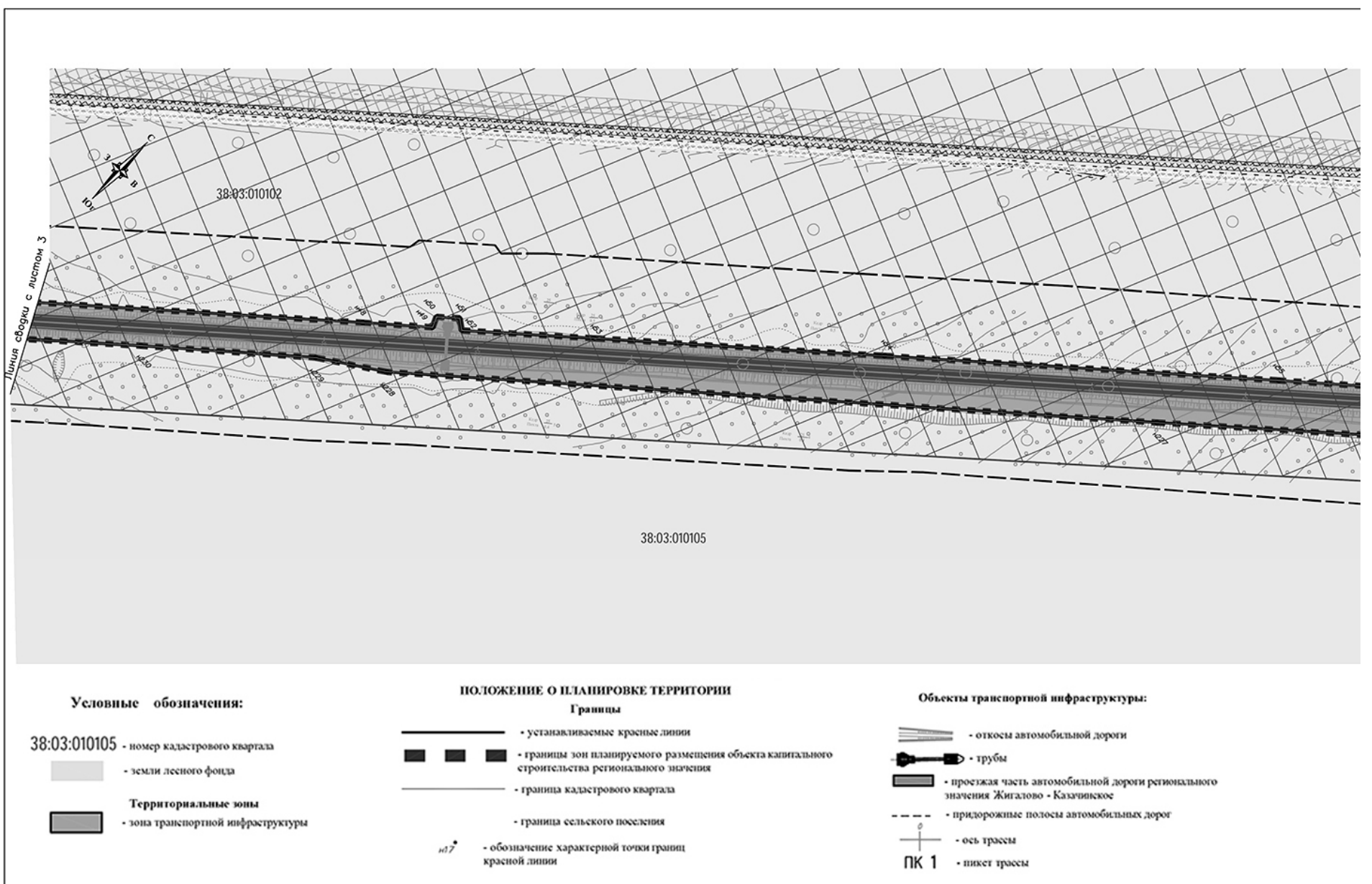
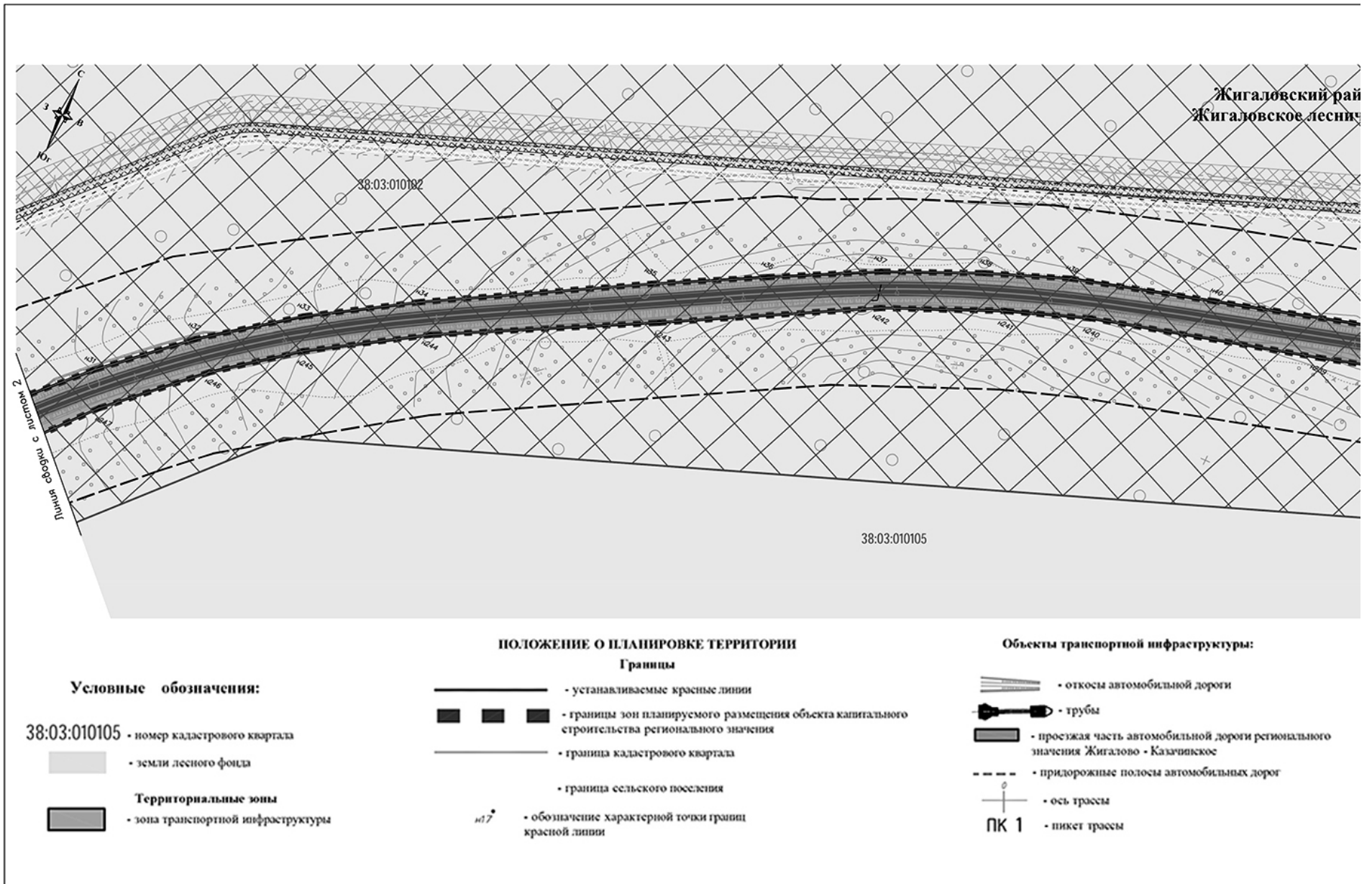
					<b>07/189-14-ППТ-ОЧП</b>		
					Реконструкция (строительство) автомобильной дороги Жигалово - Казачинское на участке км 87 - км 107 в Жигаловском районе Иркутской области		
Изм.	Кол.у	Лист	Ндок	Подпись	Дата		
Составил							
Проверил							
ГИП							
						Основная (утверждаемая) часть проекта планировки	
						II	
						I	
						11	
						<b>WestLine</b>	
						Чертеж планировки территории М 1:2000	



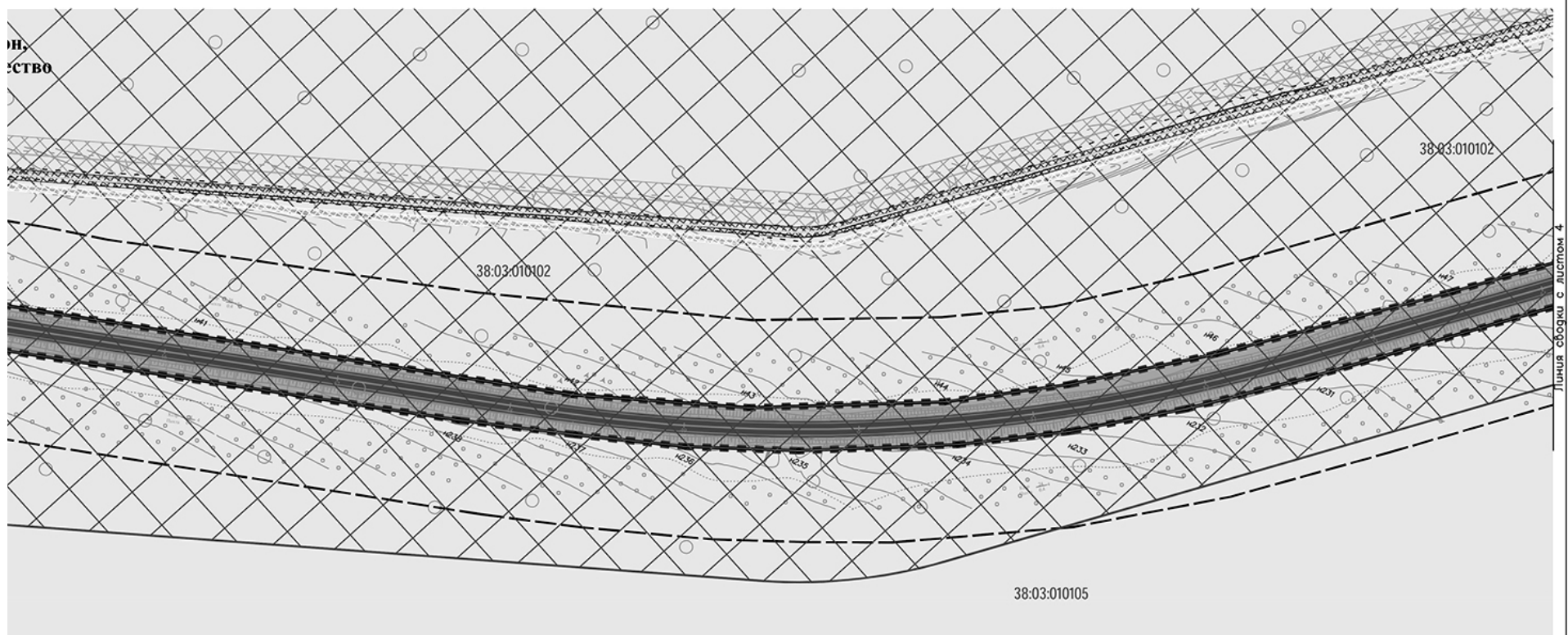
**Объекты инженерной инфраструктуры:**

- линия связи
- ВЛ 10 кВ
- газопровод "Ковыкта-Жигалово"
- охрannая зона линии связи
- охрannая зона ВЛ 10 кВ
- охрannая зона газопровода "Ковыкта-Жигалово"
- санитарно-защитная зона газопровода "Ковыкта-Жигалово"

					<b>07/189-14-ППТ-ОЧП</b>			Лист
								2
Изм.	Кол.у	Лист	Ндок	Подпись	Дата			







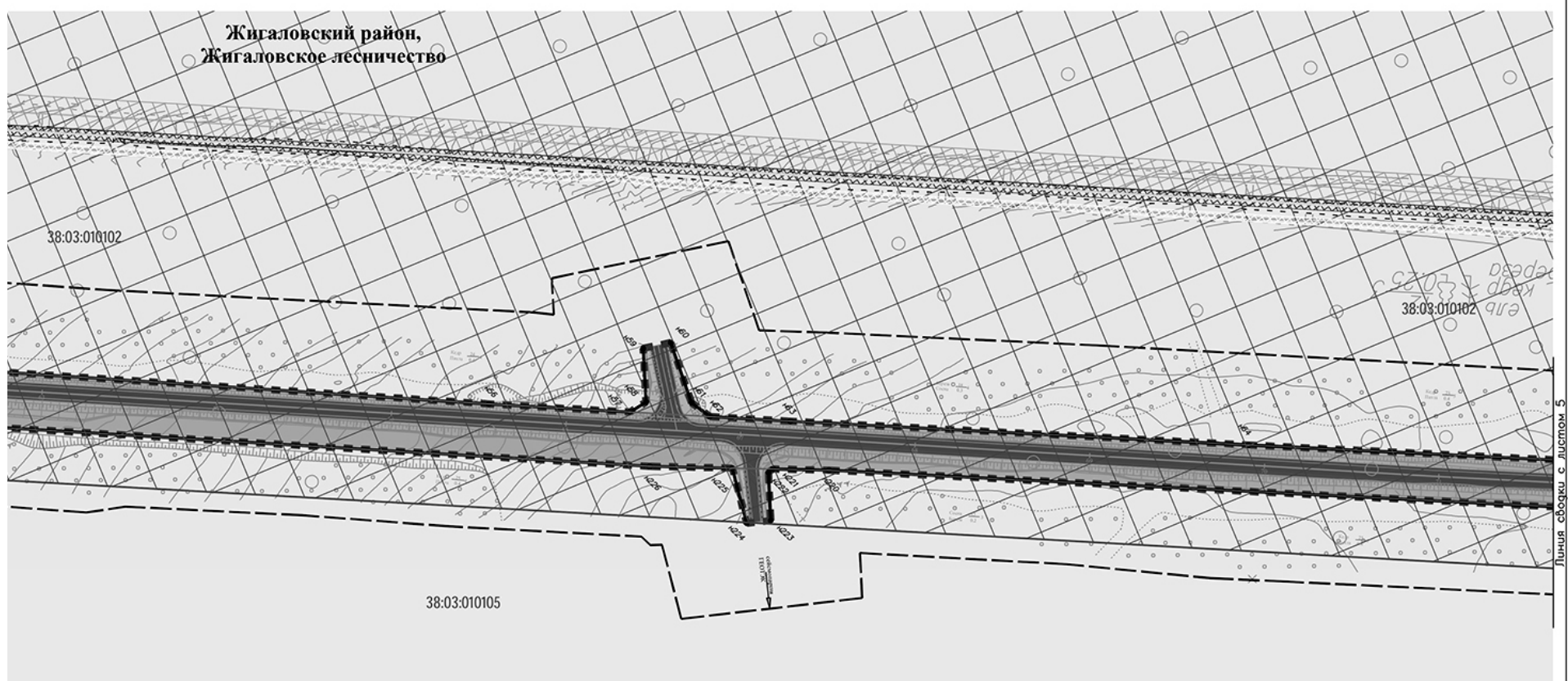
**Объекты инженерной инфраструктуры:**

- линия связи
- ВЛ 10 кВ
- газопровод "Ковыкта-Жигалово"
- охранный зона линии связи
- ▨ охранный зона ВЛ 10 кВ
- ▨ охранный зона газопровода "Ковыкта-Жигалово"
- ▨ санитарно-защитная зона газопровода "Ковыкта-Жигалово"

Изм.	Кол.у	Лист	№док	Подпись	Дата

07/189-14-ППТ-ОЧП

Лист  
3



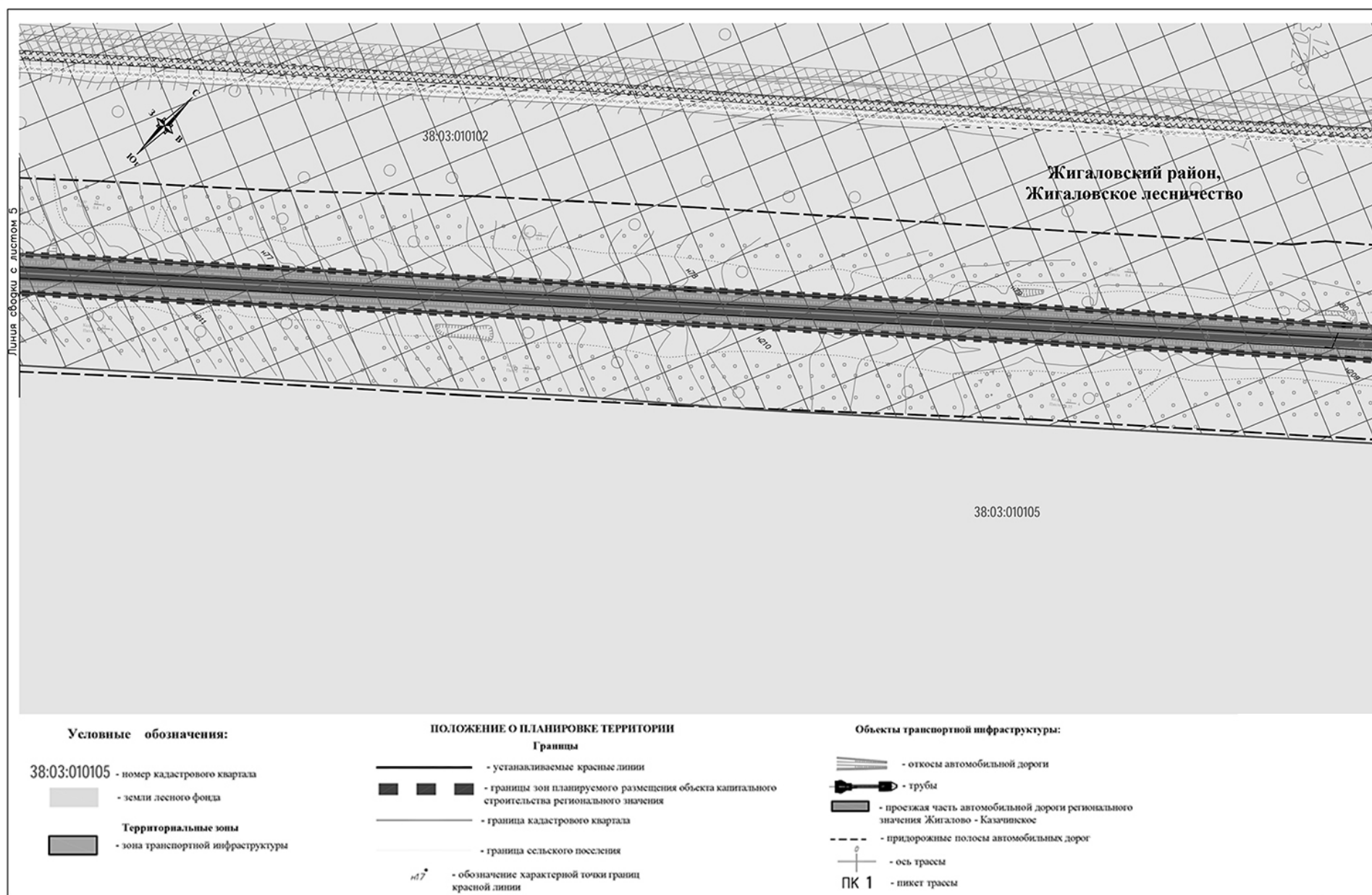
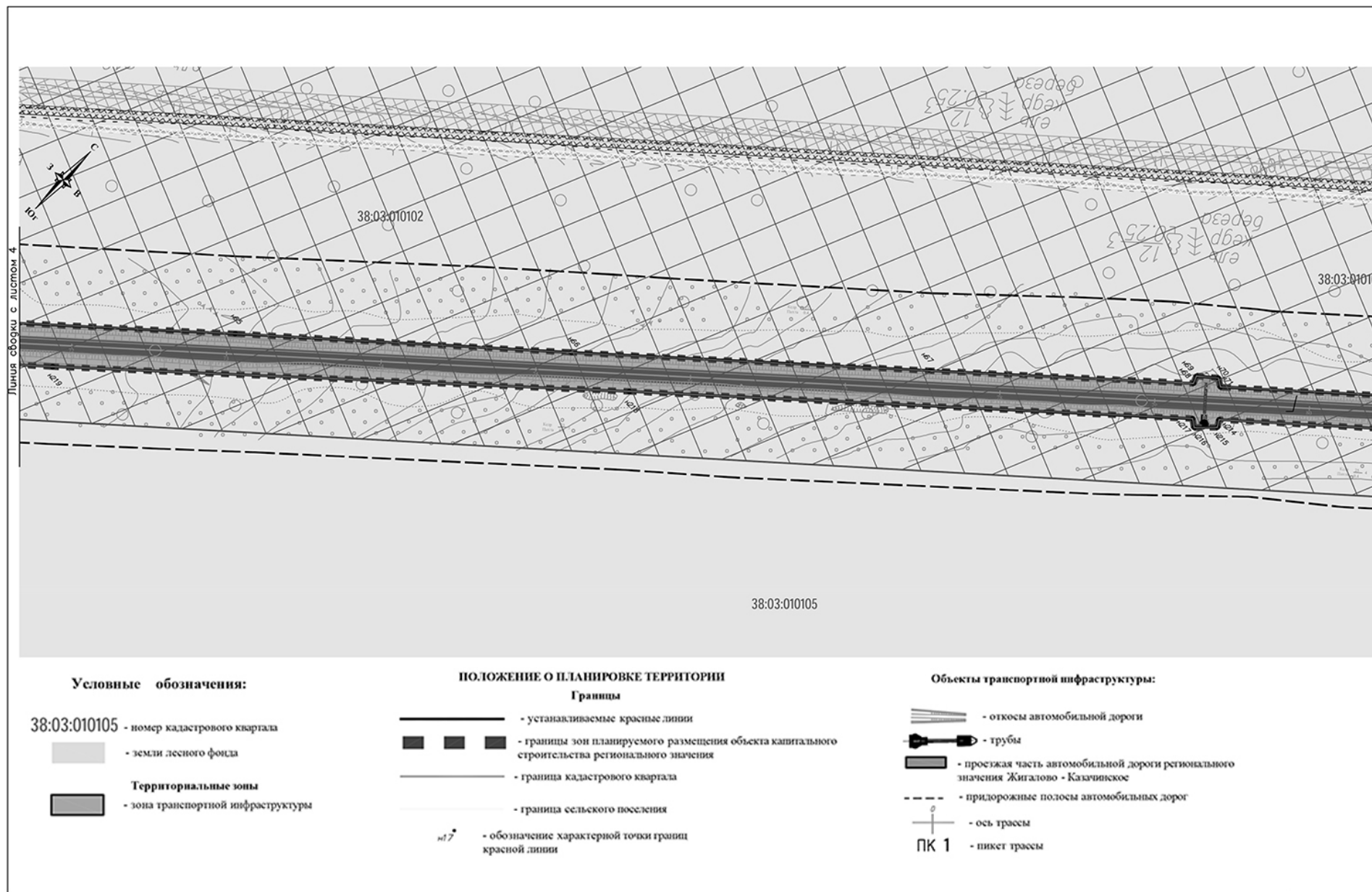
**Объекты инженерной инфраструктуры:**

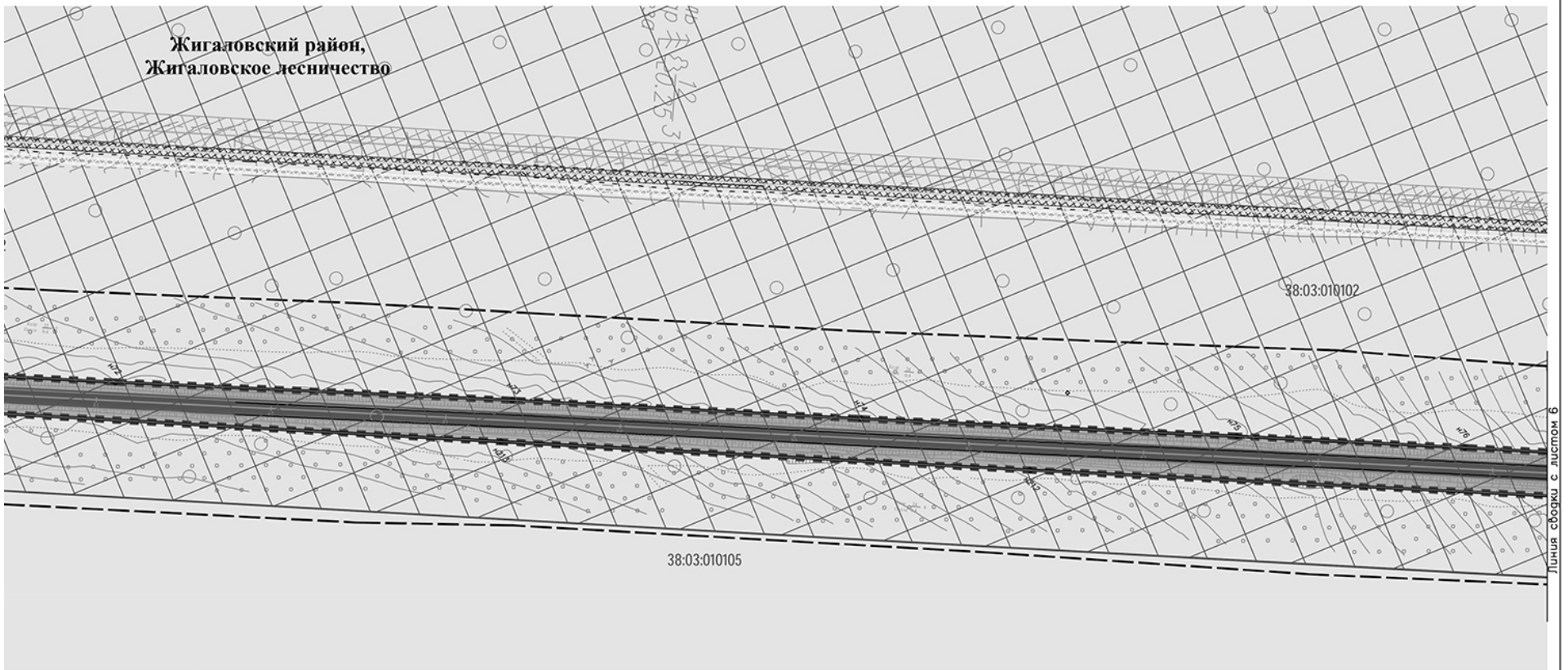
- линия связи
- ВЛ 10 кВ
- газопровод "Ковыкта-Жигалово"
- охранный зона линии связи
- ▨ охранный зона ВЛ 10 кВ
- ▨ охранный зона газопровода "Ковыкта-Жигалово"
- ▨ санитарно-защитная зона газопровода "Ковыкта-Жигалово"

Изм.	Кол.у	Лист	№док	Подпись	Дата








07/189-14-ППТ-ОЧП

Лист  
4





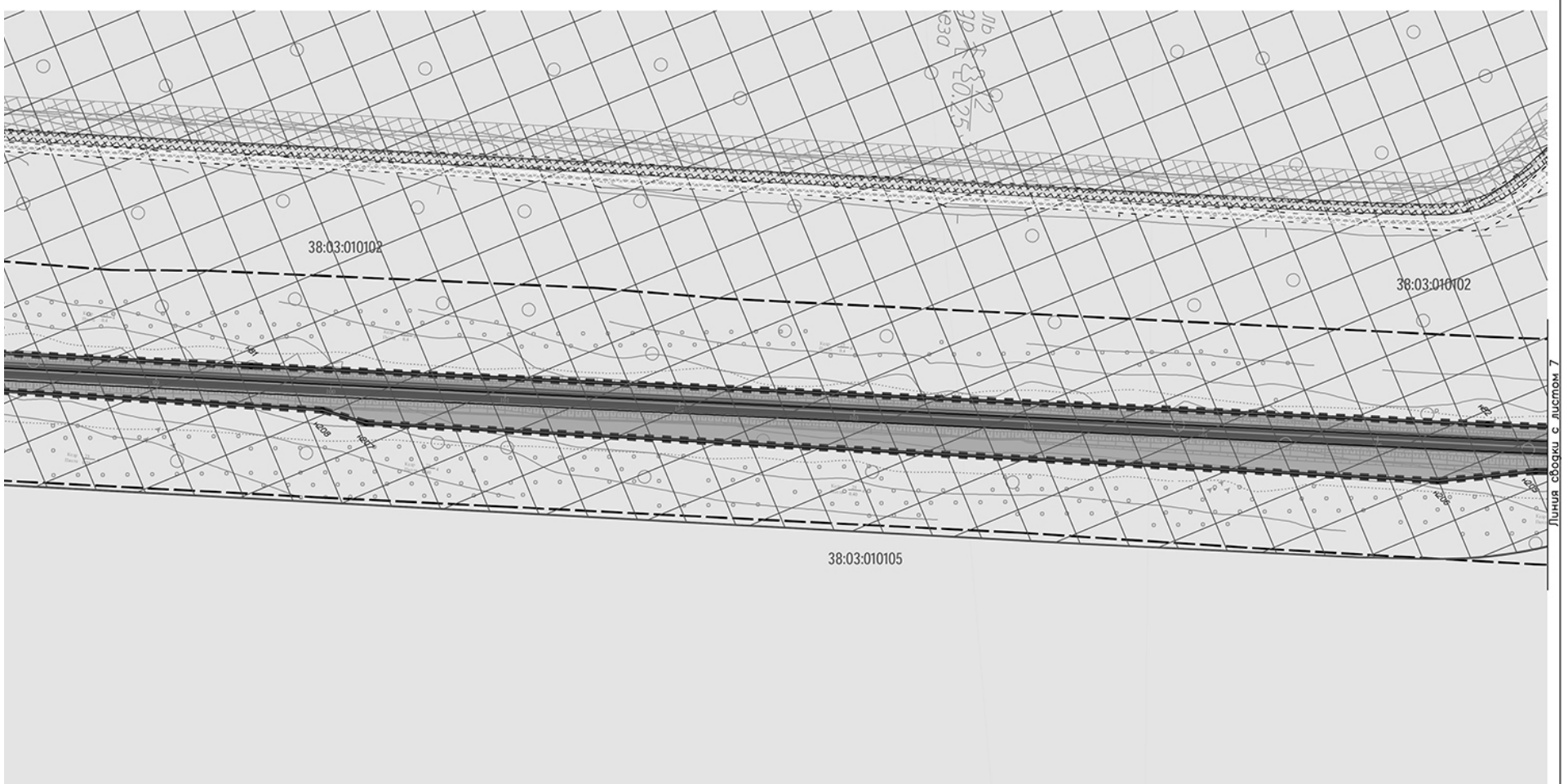
Объекты инженерной инфраструктуры:

-  - линия связи
-  - ВЛ 10 кВ
-  - газопровод "Коввыкта-Жигалово"
-  - охранная зона линии связи
-  - охранная зона ВЛ 10 кВ
-  - охранная зона газопровода "Коввыкта-Жигалово"
-  - санитарно-защитная зона газопровода "Коввыкта-Жигалово"








Изм.	Кол.у	Лист	№ док	Подпись	Дата

07/189-14-ППТ-ОЧП

Лист  
5



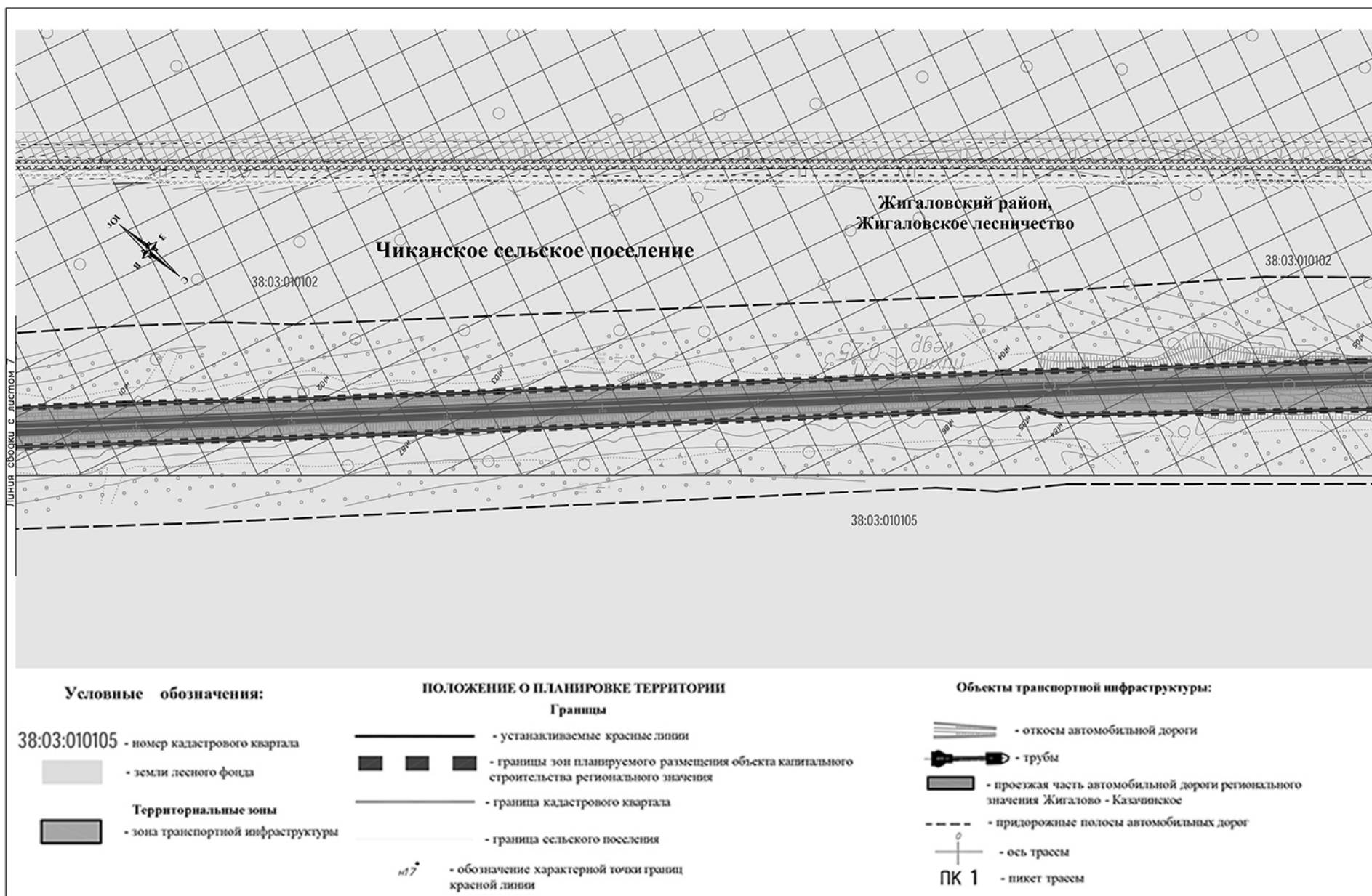
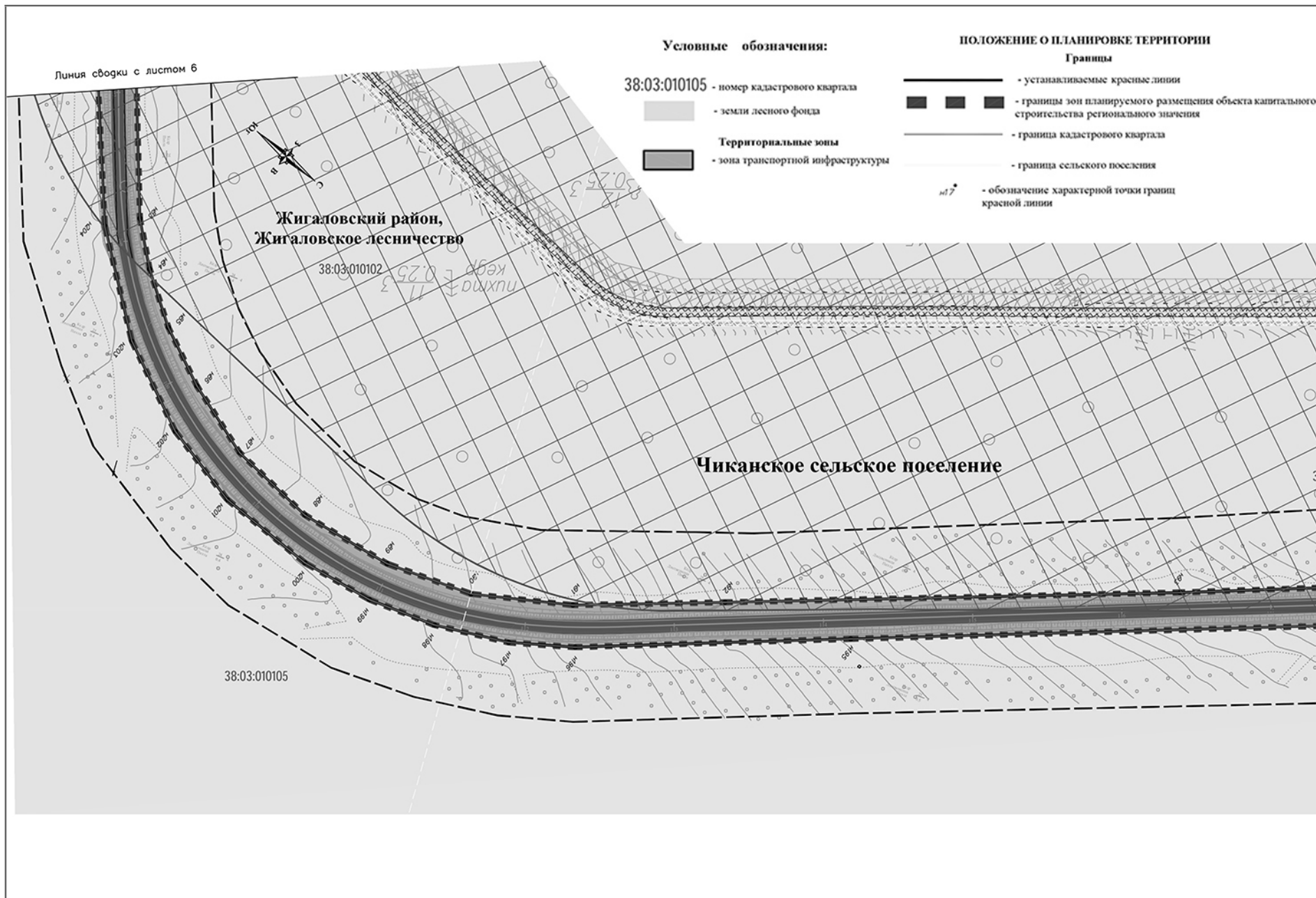
Объекты инженерной инфраструктуры:

-  - линия связи
-  - ВЛ 10 кВ
-  - газопровод "Коввыкта-Жигалово"
-  - охранная зона линии связи
-  - охранная зона ВЛ 10 кВ
-  - охранная зона газопровода "Коввыкта-Жигалово"
-  - санитарно-защитная зона газопровода "Коввыкта-Жигалово"

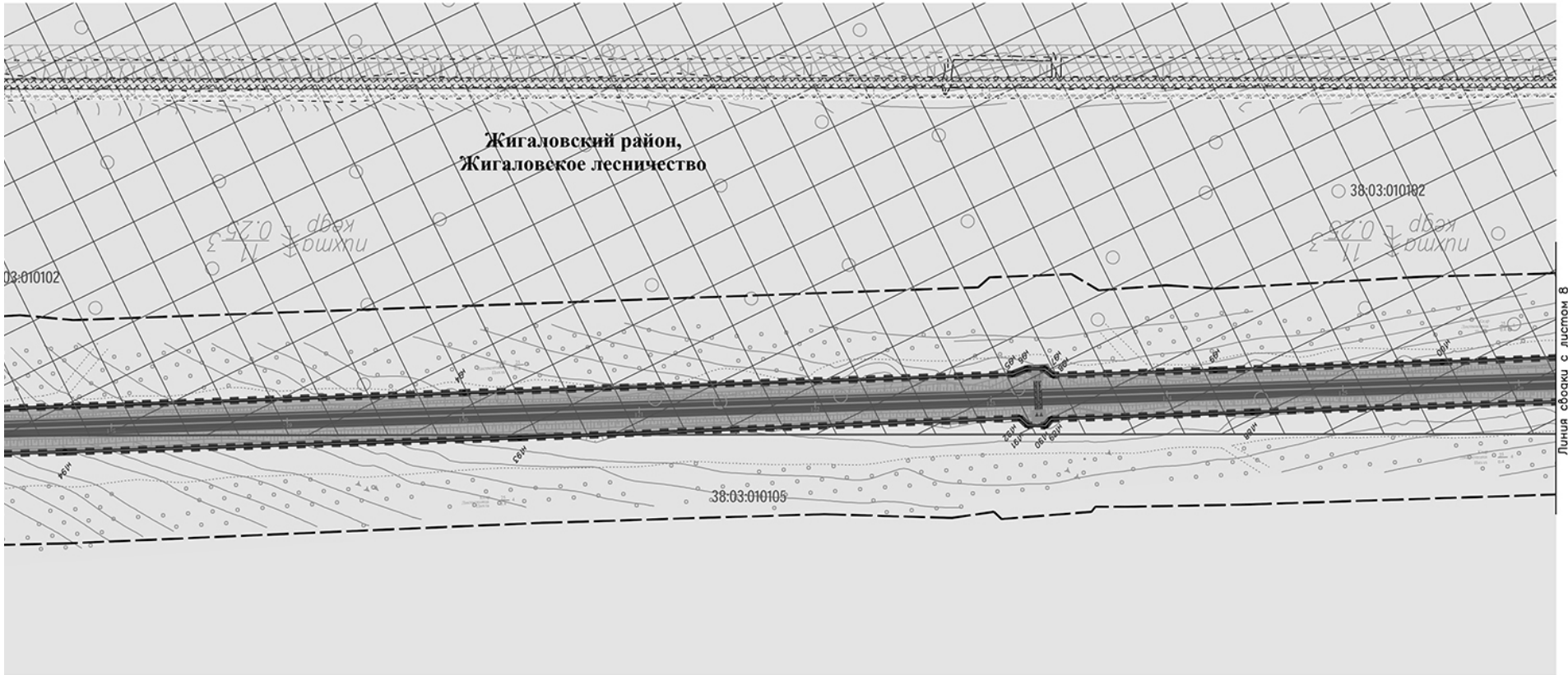
Изм.	Кол.у	Лист	№ док	Подпись	Дата

07/189-14-ППТ-ОЧП

Лист  
6

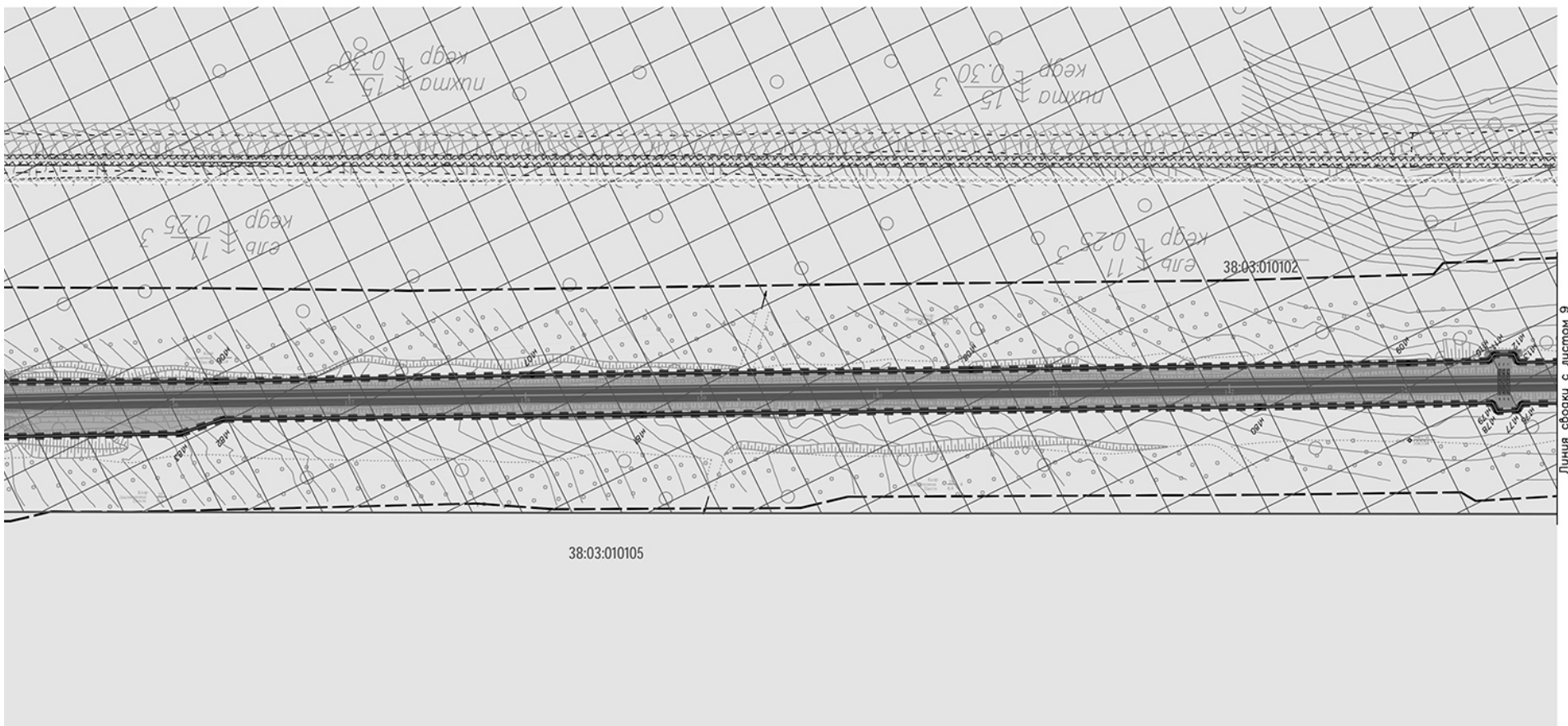


- Объекты транспортной инфраструктуры:**
- откосы автомобильной дороги
  - трубы
  - проезжая часть автомобильной дороги регионального значения Жигалово - Качивское
  - придорожные полосы автомобильных дорог
  - ось трассы
  - ПК 1 - тикет трассы
- Объекты инженерной инфраструктуры:**
- линия связи
  - ВЛ 10 кВ
  - газопровод "Ковыкта-Жигалово"
  - охрannая зона линии связи
  - охрannая зона ВЛ 10 кВ
  - охрannая зона газопровода "Ковыкта-Жигалово"
  - санитарно-защитная зона газопровода "Ковыкта-Жигалово"



Линия сброски с листом 8

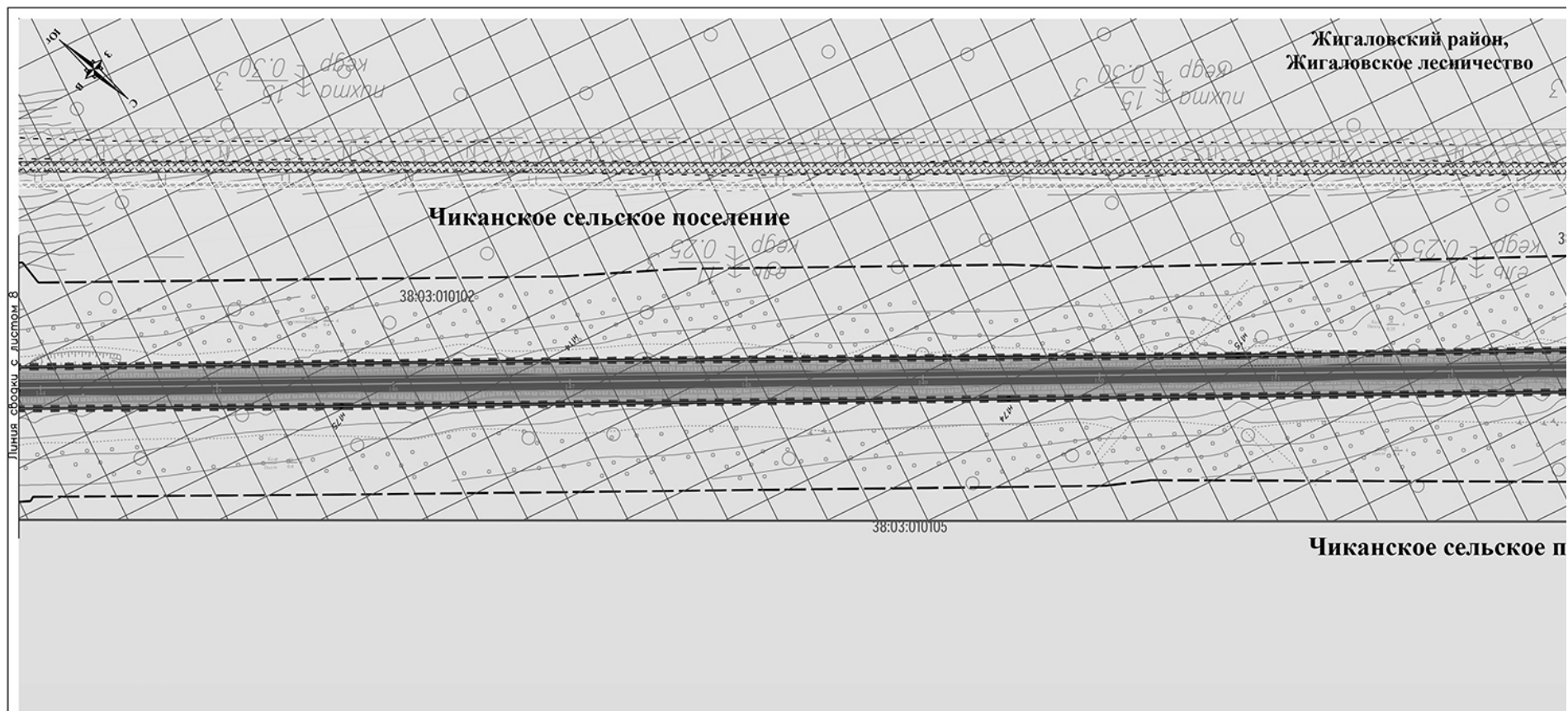
Изм.	Кол.у	Лист	Н.док	Подпись	Дата	07/189-14-ППТ-ОЧП	Лист 7
------	-------	------	-------	---------	------	-------------------	-----------



Линия сброски с листом 9

- Объекты инженерной инфраструктуры:**
- линия связи
  - ВЛ 10 кВ
  - газопровод "Ковыкта-Жигалово"
  - охрannая зона линии связи
  - охрannая зона ВЛ 10 кВ
  - охрannая зона газопровода "Ковыкта-Жигалово"
  - санитарно-защитная зона газопровода "Ковыкта-Жигалово"

Изм.	Кол.у	Лист	Н.док	Подпись	Дата	07/189-14-ППТ-ОЧП	Лист 8
------	-------	------	-------	---------	------	-------------------	-----------



**Условные обозначения:**

38:03:010105 - номер кадастрового квартала

- земли лесного фонда

**Территориальные зоны**

- зона транспортной инфраструктуры

**ПОЛОЖЕНИЕ О ПЛАНИРОВКЕ ТЕРРИТОРИИ**

**Границы**

- устанавливаемые красные линии

- границы зон планируемого размещения объекта капитального строительства регионального значения

- граница кадастрового квартала

- граница сельского поселения

н17 - обозначение характерной точки границ красной линии

**Объекты транспортной инфраструктуры:**

- откосы автомобильной дороги

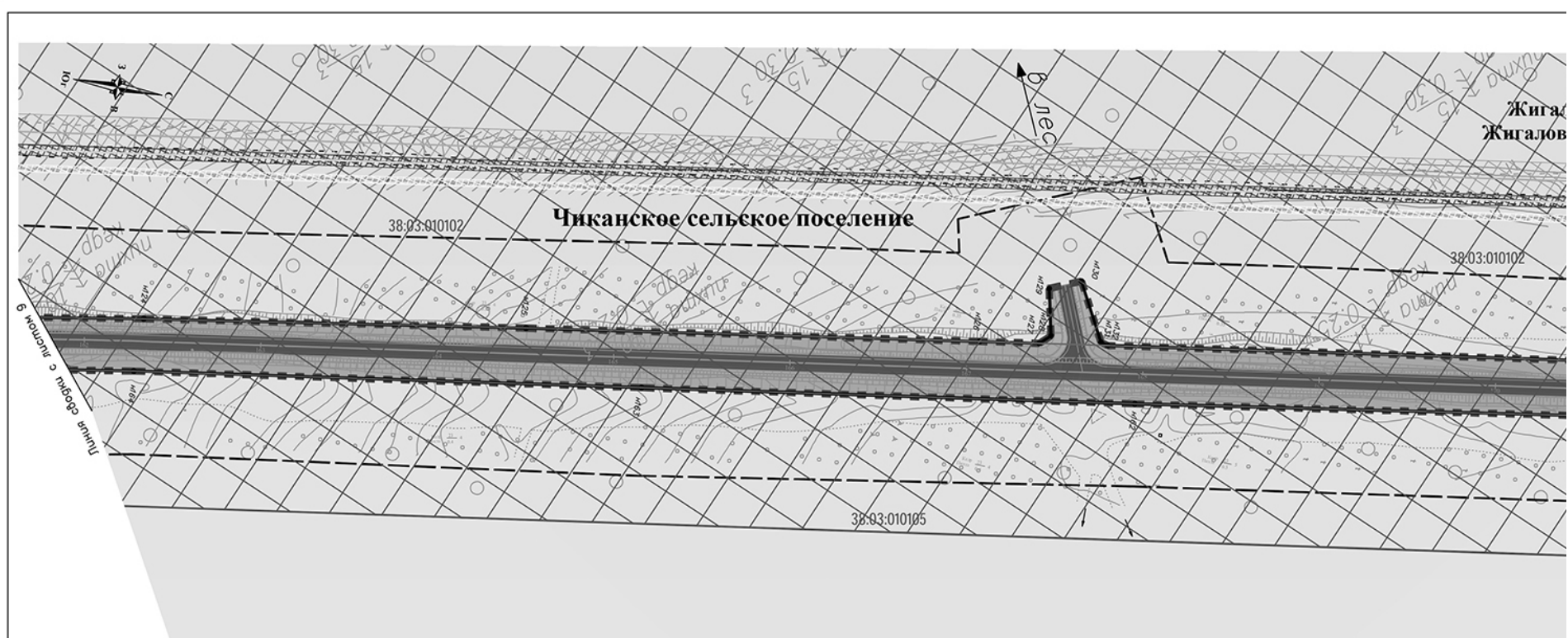
- трубы

- проезжая часть автомобильной дороги регионального значения Жигалово - Казачинское

- придорожные полосы автомобильных дорог

- ось трассы

ПК 1 - пикет трассы



**Условные обозначения:**

38:03:010105 - номер кадастрового квартала

- земли лесного фонда

**Территориальные зоны**

- зона транспортной инфраструктуры

**ПОЛОЖЕНИЕ О ПЛАНИРОВКЕ ТЕРРИТОРИИ**

**Границы**

- устанавливаемые красные линии

- границы зон планируемого размещения объекта капитального строительства регионального значения

- граница кадастрового квартала

- граница сельского поселения

н17 - обозначение характерной точки границ красной линии

**Объекты транспортной инфраструктуры:**

- откосы автомобильной дороги

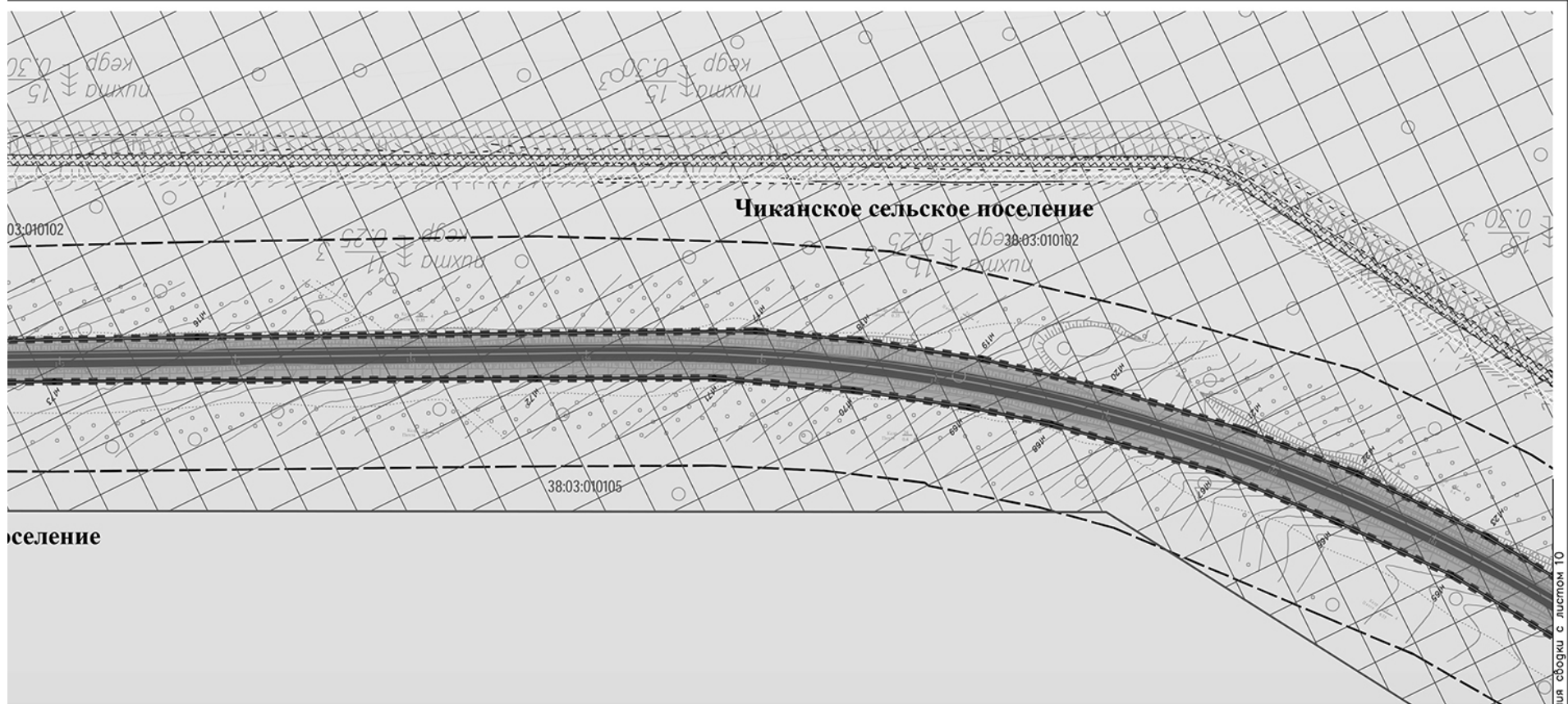
- трубы

- проезжая часть автомобильной дороги регионального значения Жигалово - Казачинское

- придорожные полосы автомобильных дорог

- ось трассы

ПК 1 - пикет трассы



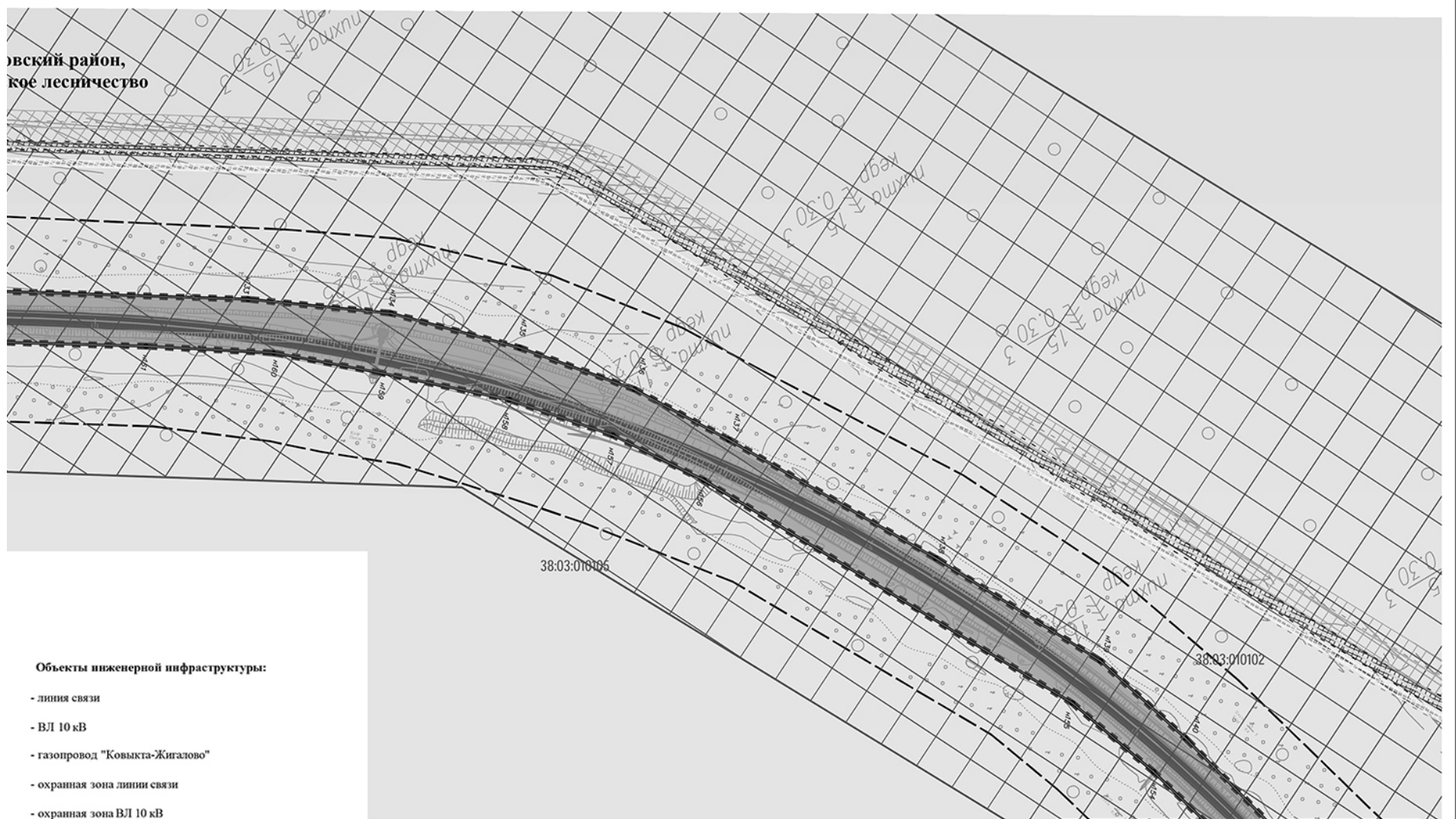
Объекты инженерной инфраструктуры:

- линия связи
- ВЛ 10 кВ
- газопровод "Ковыкта-Жигалово"
- охранная зона линии связи
- охранная зона ВЛ 10 кВ
- охранная зона газопровода "Ковыкта-Жигалово"
- санитарно-защитная зона газопровода "Ковыкта-Жигалово"

Изм.	Код. уф	Инет	№ док	Подпись	Дата

07/189-14-ППТ-ОЧП

Лист  
9



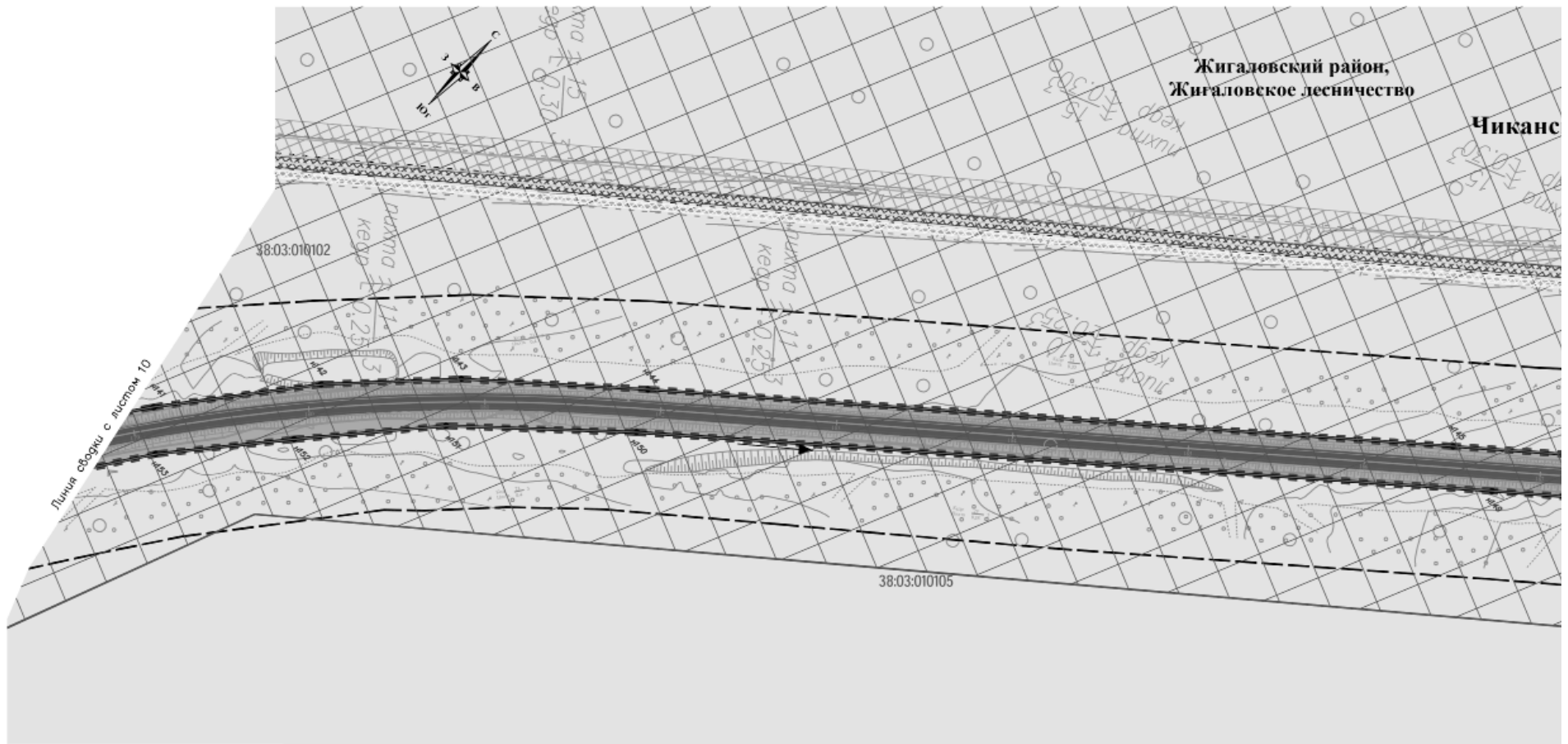
Объекты инженерной инфраструктуры:

- линия связи
- ВЛ 10 кВ
- газопровод "Ковыкта-Жигалово"
- охранная зона линии связи
- охранная зона ВЛ 10 кВ
- охранная зона газопровода "Ковыкта-Жигалово"
- санитарно-защитная зона газопровода "Ковыкта-Жигалово"

Изм.	Код. уф	Инет	№ док	Подпись	Дата

07/189-14-ППТ-ОЧП

Лист  
10



**Условные обозначения:**

- 38:03:010105 - номер кадастрового квартала
- земли лесного фонда
- Территориальные зоны**
- зона транспортной инфраструктуры

**ПОЛОЖЕНИЕ О ПЛАНИРОВКЕ ТЕРРИТОРИИ**

- Границы**
- устанавливаемые красные линии
  - границы зон планируемого размещения объекта капитального строительства регионального значения
  - граница кадастрового квартала
  - граница сельского поселения
  - обозначение характерной точки границ красной линии

**Объекты транспортной инфраструктуры:**

- откосы автомобильной дороги
- трубы
- проезжая часть автомобильной дороги регионального значения Жигалово - Казачинское
- придорожные полосы автомобильных дорог
- ось трассы
- пикет трассы

**ПРОЕКТ ПЛАНИРОВКИ С ПРОЕКТОМ МЕЖЕВАНИЯ ТЕРРИТОРИИ ДЛЯ РАЗМЕЩЕНИЯ ЛИНЕЙНОГО ОБЪЕКТА**

«Строительство автомобильной дороги Жигалово – Казачинское на участке км 87 - км 107 в Жигаловском районе Иркутской области (Реконструкция автомобильной дороги Жигалово – Казачинское на участке км 87 - км 107 в Жигаловском районе Иркутской области)»

**ДОКУМЕНТАЦИЯ ПО МЕЖЕВАНИЮ ТЕРРИТОРИИ**

Проект межевания территории  
Положения о межевании земельных участков, предназначенных для размещения автомобильной дороги общего пользования регионального значения

07/189-14-ПМ

Главный инженер проекта Коваленко К.А.  
Генеральный директор Баловацкий П.В.

Обозначение	Наименование	Примечание
07/189-14-ПМ	Пояснительная записка	3
07/189-14-ПМ	Чертеж межевания территории	27

**Раздел 1**

**Межевание территории**

Подготовка проектов межевания застроенных территорий осуществляется в целях установления границ застроенных и незастроенных земельных участков, а также границ земельных участков, предназначенных для размещения автомобильной дороги общего пользования регионального значения.

**1.1 Установление границ земельных участков**

Согласно ст. 43 Градостроительного кодекса Российской Федерации при подготовке проекта межевания территории определение местоположения границ образуемых и изменяемых земельных участков осуществляется в соответствии с градостроительными регламентами и нормами отвода земельных участков для конкретных видов деятельности, установленными в соответствии с федеральными законами, техническими регламентами.

В случае, если разработка проекта межевания территории осуществляется применительно к территории, в границах которой предусматривается образование земельных участков на основании утвержденной схемы расположения земельного участка или земельных участков на кадастровом плане территории, срок действия которой не истек, местоположение границ земельных участков в соответствии с таким проектом межевания должно соответствовать местоположению границ земельных участков, образование которых предусмотрено данной схемой.

1.2 Ведомость земельных участков, которые предназначены для размещения объекта капитального строительства регионального значения.

Условный номер, местоположение	категория земель	Разрешенное использование земельного участка	Вид вещного права	Правообладатель
1		3	4	5

Условный кадастровый номер	категория земель	Вид разрешенного использования	Площадь земельного участка
38:03:000000:406	земли промышленности, энергетики, транспорта, связи, радиовещания, телевидения, информатики, земли для обеспечения космической деятельности, безопасности и земли иного специального назначения	Под дорогу	503715
38:03:000000:418		Для использования под автомобильные дороги общего пользования	1464
38:03:010102:2355		Для использования под автомобильные дороги общего пользования	824

**Приложения**

Перечень земельных участков формируемых (образуемых, изменяемых) для размещения объекта капитального строительства регионального значения и земельных участков, формируемых на период строительства, реконструкции объекта капитального строительства регионального значения «Реконструкция (строительство) автомобильной дороги Жигалово – Казачинское на участке км 87 - км 107 в Жигаловском районе Иркутской области»

Условный кадастровый номер	категория земель	Вид разрешенного использования	Площадь земельного участка
38:03:000000:406	земли промышленности, энергетики, транспорта, связи, радиовещания, телевидения, информатики, земли для обеспечения космической деятельности, безопасности и земли иного специального назначения	Под дорогу	503715
38:03:000000:418		Для использования под автомобильные дороги общего пользования	1464
38:03:010102:2355		Для использования под автомобильные дороги общего пользования	824

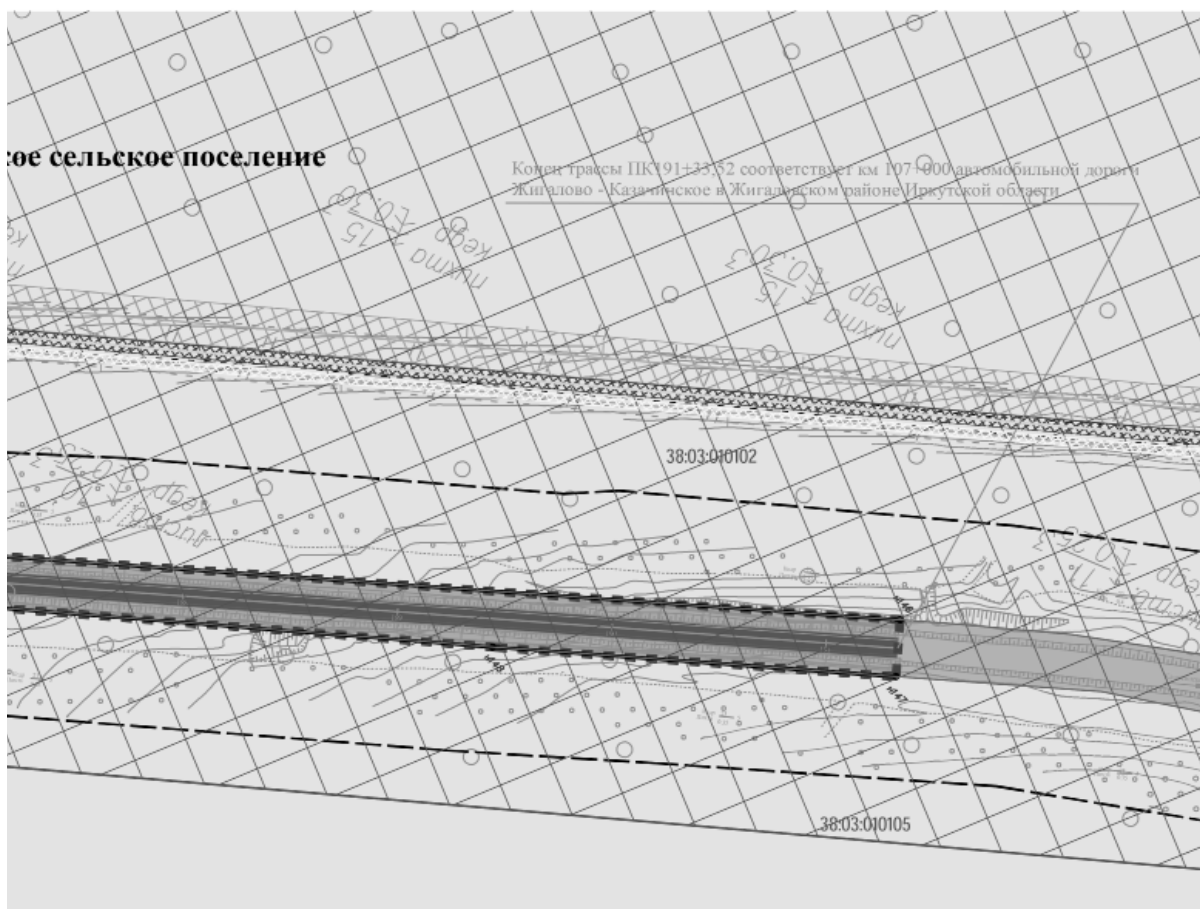
Каталог координат формируемых земельных участков с обозначением номера земельного участка  
Образование земельных участков для размещения объекта капитального строительства регионального значения  
Система координат: МСК 38

38:03:000000:406

Номера точек	Координаты		Расстояние в метрах	Румб	Дирекционный угол: град, мин
	X	Y			
38:03:000000:406					
n1	720904.22	4253110.49	484.00	СВ 49°45'45"	49°45'45"
n2	721216.86	4253479.96	26.45	ЮВ 40°4'39"	139°55'21"
n3	721196.62	4253496.99	188.11	ЮЗ 49°54'6"	229°54'6"
n4	721075.46	4253353.10	271.98	ЮЗ 50°14'52"	230°14'52"
n5	720901.54	4253144.00	486.30	ЮЗ 49°37'53"	229°37'53"
n6	720586.56	4252773.49	108.26	ЮЗ 47°38'35"	227°38'35"
n7	720513.62	4252693.49	86.40	ЮЗ 40°39'14"	220°39'14"
n8	720448.07	4252637.20	78.95	ЮЗ 39°35'37"	219°35'37"
n9	720387.23	4252586.88	84.28	ЮЗ 33°42'46"	213°42'46"
n10	720317.12	4252540.10	65.36	ЮЗ 29°52'4"	209°52'4"

n11	720260.44	4252507.55	264.33	ЮЗ 20°45'1"	200°45'1"
n12	720013.26	4252413.90	62.26	ЮЗ 15°57'38"	195°57'38"
n13	719953.40	4252396.78	67.12	ЮЗ 8°29'58"	188°29'58"
n14	719887.02	4252386.86	80.10	ЮЗ 1°24'33"	181°24'33"
n15	719806.94	4252384.89	67.08	ЮЗ 0°10'46"	180°10'46"
n16	719739.86	4252384.68	78.81	ЮВ 7°24'26"	172°35'34"
n17	719661.71	4252394.84	335.59	ЮВ 8°53'48"	171°6'12"
n18	719330.16	4252446.74	279.60	ЮВ 8°32'16"	171°27'44"
n19	719053.66	4252488.25	287.78	ЮВ 8°32'57"	171°27'3"
n20	718769.08	4252531.03	108.70	ЮВ 9°22'17"	170°37'43"
n21	718661.83	4252548.73	71.95	ЮВ 15°51'28"	164°8'32"
n22	718592.62	4252568.39	74.21	ЮВ 18°11'9"	161°48'51"
n23	718522.12	4252591.55	98.37	ЮВ 24°42'36"	155°17'24"
n24	718432.76	4252632.67	48.25	ЮВ 29°16'9"	150°43'51"
n25	718390.67	4252656.26	66.49	ЮВ 32°24'49"	147°35'11"
n26	718334.54	4252691.90	79.57	ЮВ 35°45'34"	144°14'26"
n27	718269.97	4252738.40	101.59	ЮВ 41°3'39"	138°56'21"
n28	718193.37	4252805.13	274.41	ЮВ 41°9'20"	138°50'40"
n29	717986.76	4252985.72	348.22	ЮВ 41°29'15"	138°30'45"
n30	717725.91	4253216.40	377.97	ЮВ 41°27'49"	138°32'11"
n31	717442.67	4253466.67	204.70	ЮВ 41°13'44"	138°46'16"
n32	717288.72	4253601.58	4.39	СВ 77°53'46"	77°53'46"
n33	717289.64	4253605.87	11.75	ЮВ 44°10'22"	135°49'38"
n34	717281.21	4253614.06	5.54	ЮЗ 21°22'44"	201°22'44"
n35	717276.05	4253612.04	132.36	ЮВ 41°47'15"	138°12'45"
n36	717177.36	4253700.24	351.33	ЮВ 41°30'47"	138°29'13"
n37	716914.28	4253933.10	237.80	ЮВ 41°26'50"	138°33'10"
n38	716736.03	4254090.51	25.43	ЮВ 59°37'25"	120°22'35"
n39	716723.17	4254112.45	310.02	ЮВ 41°50'14"	138°0'46"
n40	716492.19	4254319.24	21.83	ЮВ 28°44'55"	151°15'5"
n41	716473.05	4254329.74	49.39	ЮВ 43°23'31"	136°36'29"
n42	716437.16	4254363.67	349.94	ЮВ 43°9'28"	136°50'32"
n43	716181.89	4254603.03	424.63	ЮВ 42°44'35"	137°15'25"
n44	715870.04	4254891.23	114.45	ЮВ 42°47'38"	137°12'22"
n45	715786.06	4254968.98	5.09	СВ 88°45'43"	88°45'43"
n46	715786.17	4254974.07	10.06	ЮВ 38°51'52"	141°8'8"
n47	715778.34	4254980.38	6.05	ЮЗ 2°39'15"	182°39'15"
n48	715772.30	4254980.10	284.42	ЮВ 43°4'41"	136°55'19"
n49	715564.55	4255174.36	258.50	ЮВ 42°35'25"	137°24'35"
n50	715374.24	4255349.30	355.30	ЮВ 42°23'0"	137°37'0"
n51	715111.80	4255588.80	184.68	ЮВ 42°32'1"	137°27'59"
n52	714975.71	4255713.65	44.70	ЮВ 36°46'39"	143°13'21"
n53	714939.91	4255740.41	51.15	ЮВ 27°34'1"	152°25'59"
n54	714894.57	4255764.08	46.79	ЮВ 19°26'17"	160°33'43"
n55	714850.45	4255779.65	49.76	ЮВ 11°7'29"	168°52'31"
n56	714801.63	4255789.25	67.18	ЮВ 1°40'19"	178°19'41"
n57	714734.48	4255791.21	57.50	ЮЗ 11°56'42"	191°56'42"
n58	714678.23	4255779.31	67.11	ЮЗ 23°28'16"	203°28'16"
n59	714616.67	4255752.58	79.39	ЮЗ 36°0'45"	216°0'45"
n60	714552.45	4255705.90	98.04	ЮЗ 46°27'32"	226°27'32"
n61	714484.91	4255634.83	56.09	ЮЗ 39°58'51"	219°58'51"
n62	714441.93	4255598.79	614.56	ЮЗ 48°43'7"	228°43'7"
n63	714036.47	4255136.96	26.08	ЮЗ 62°6'30"	242°6'30"
n64	714024.27	4255113.91	203.95	ЮЗ 49°0'0"	229°0'0"
n65	713890.47	4254959.99	380.12	ЮЗ 48°40'47"	228°40'47"
n66	713639.49	4254674.51	363.79	ЮЗ 48°13'53"	228°13'53"
n67	713397.16	4254403.18	412.41	ЮЗ 48°27'33"	228°27'33"
n68	713123.67	4254094.50	303.36	ЮЗ 48°42'26"	228°42'26"
n69	712923.48	4253866.57	390.09	ЮЗ 48°50'11"	228°50'11"
n70	712666.72	4253572.90	5.13	ЮВ 33°19'7"	146°40'53"





Объекты инженерной инфраструктуры:

- линия связи
- ВЛ 10 кВ
- газопровод "Ковыкта-Жигалово"
- охрannая зона линии связи
- охрannая зона ВЛ 10 кВ
- охрannая зона газопровода "Ковыкта-Жигалово"
- санитарно-защитная зона газопровода "Ковыкта-Жигалово"

Изм.	Кол.у	Ист	Изд	Подпись	Дата	Лист
						11

07/189-14-ППТ-ОЧП

n71	712662.43	4253575.72	15.05	ЮЗ 44°53'32"	224°53'32"
n72	712651.77	4253565.10	5.90	СЗ 53°49'47"	306°10'13"
n73	712655.25	4253560.34	364.04	ЮЗ 48°23'43"	228°23'43"
n74	712413.53	4253288.13	372.64	ЮЗ 48°5'37"	228°5'37"
n75	712164.64	4253010.80	436.96	ЮЗ 48°31'2"	228°31'2"
n76	711875.20	4252683.45	102.49	ЮЗ 46°51'58"	226°51'58"
n77	711805.13	4252608.66	505.59	ЮЗ 49°2'31"	229°2'31"
n78	711473.71	4252226.84	501.85	ЮЗ 49°23'40"	229°23'40"
n79	711147.08	4251845.83	47.05	ЮЗ 57°1'58"	237°1'58"
n80	711121.48	4251806.36	113.92	ЮЗ 49°31'17"	229°31'17"
n81	711047.53	4251719.71	220.92	ЮЗ 48°57'39"	228°57'39"
n82	710902.48	4251553.08	74.31	ЮЗ 50°40'45"	230°40'45"
n83	710855.39	4251495.59	69.03	ЮЗ 54°6'23"	234°6'23"
n84	710814.92	4251439.67	63.84	ЮЗ 58°20'48"	238°20'48"
n85	710781.42	4251385.33	91.06	ЮЗ 62°49'48"	242°49'48"
n86	710739.84	4251304.32	65.22	ЮЗ 67°11'8"	247°11'8"
n87	710714.55	4251244.20	62.64	ЮЗ 71°14'7"	251°14'7"
n88	710694.40	4251184.89	67.74	ЮЗ 72°7'7"	252°7'7"
n89	710673.60	4251120.42	292.43	ЮЗ 73°45'43"	253°45'43"
n90	710591.83	4250839.66	151.15	ЮЗ 74°50'48"	254°50'48"
n91	710552.32	4250693.77	56.02	ЮЗ 70°1'20"	250°1'20"
n92	710533.18	4250641.12	81.03	ЮЗ 66°23'34"	246°23'34"
n93	710500.73	4250566.87	144.16	ЮЗ 61°15'51"	241°15'51"
n94	710431.42	4250440.46	149.04	ЮЗ 61°59'57"	241°59'57"
n95	710361.45	4250308.87	83.66	ЮЗ 57°43'31"	237°43'31"
n96	710316.78	4250238.14	62.20	ЮЗ 52°20'30"	232°20'30"
n97	710278.78	4250188.90	75.64	ЮЗ 47°2'9"	227°2'9"
n98	710227.23	4250133.55	85.08	ЮЗ 40°45'12"	220°45'12"
n99	710162.78	4250078.01	50.90	ЮЗ 39°22'18"	219°22'18"
n100	710123.43	4250045.72	94.27	ЮЗ 35°17'18"	215°17'18"
n101	710046.48	4249991.26	298.68	ЮЗ 33°53'36"	213°53'36"
n102	709798.55	4249824.70	171.49	ЮЗ 33°53'52"	213°53'52"
n103	709656.21	4249726.06	120.02	ЮЗ 33°43'14"	213°43'14"
n104	709556.38	4249662.43	52.85	ЮЗ 37°10'17"	217°10'17"
n105	709514.27	4249630.50	44.87	ЮЗ 40°4'55"	220°4'55"
n106	709479.94	4249601.61	37.06	ЮЗ 46°39'3"	226°39'3"
n107	709454.50	4249574.66	40.62	ЮЗ 48°57'46"	228°57'46"
n108	709427.83	4249544.02	33.44	ЮЗ 56°40'33"	236°40'33"
n109	709409.46	4249516.08	11.95	ЮЗ 13°6'22"	193°6'22"
n110	709397.82	4249513.37	11.41	ЮЗ 63°43'37"	243°43'37"
n111	709392.77	4249503.14	12.05	СЗ 74°15'25"	285°44'35"
n112	709396.04	4249491.54	60.07	ЮЗ 63°2'33"	243°2'33"
n113	709368.81	4249438.00	107.77	ЮЗ 65°40'14"	245°40'14"
n114	709324.41	4249339.80	84.74	ЮЗ 65°49'17"	245°49'17"
n115	709289.70	4249262.49	36.98	ЮЗ 59°43'57"	239°43'57"
n116	709271.06	4249230.55	37.66	ЮЗ 49°46'18"	229°46'18"
n117	709246.74	4249201.80	44.14	ЮЗ 46°40'48"	226°40'48"
n118	709216.46	4249169.69	51.07	ЮЗ 33°38'14"	213°38'14"
n119	709173.94	4249141.40	41.67	ЮЗ 28°24'58"	208°24'58"
n120	709137.29	4249121.57	156.86	ЮЗ 23°55'57"	203°55'57"
n121	708993.92	4249057.94	100.75	ЮЗ 24°2'19"	204°2'19"
n122	708901.91	4249016.90	260.47	ЮЗ 24°8'47"	204°8'47"
n123	708664.23	4248910.35	329.33	ЮЗ 23°38'46"	203°38'46"
n124	708362.55	4248778.26	140.80	ЮЗ 24°30'36"	204°30'36"
n125	708234.44	4248719.85	98.88	ЮЗ 26°21'0"	206°21'0"
n126	708145.83	4248675.96	93.60	ЮЗ 31°20'23"	211°20'23"
n127	708065.89	4248627.28	85.86	ЮЗ 35°45'15"	215°45'15"
n128	707996.21	4248577.11	159.69	ЮЗ 43°5'3"	223°5'3"
n129	707879.58	4248468.03	468.26	ЮЗ 45°21'58"	225°21'58"
n130	707550.59	4248134.81	254.76	ЮЗ 45°23'57"	225°23'57"

n131	707371.71	4247953.42	25.20	СЗ 44°35'53"	315°24'7"
n132	707389.65	4247935.73	30.90	СВ 45°12'35"	45°12'35"
n133	707411.42	4247957.66	698.63	СВ 45°19'21"	45°19'21"
n134	707902.64	4248454.44	149.01	СВ 43°40'23"	43°40'23"
n135	708010.42	4248557.34	83.43	СВ 35°57'53"	35°57'53"
n136	708077.95	4248606.34	95.11	СВ 31°9'10"	31°9'10"
n137	708159.34	4248655.54	141.24	СВ 25°22'49"	25°22'49"
n138	708286.95	4248716.08	333.93	СВ 23°58'31"	23°58'31"
n139	708592.07	4248851.77	347.96	СВ 23°33'46"	23°33'46"
n140	708911.02	4248990.87	59.31	СВ 23°1'43"	23°1'43"
n141	708965.60	4249014.07	177.26	СВ 23°52'0"	23°52'0"
n142	709127.70	4249085.79	67.29	СВ 25°10'44"	25°10'44"
n143	709188.60	4249114.42	56.31	СВ 38°8'53"	38°8'53"
n144	709232.88	4249149.20	48.28	СВ 44°4'7"	44°4'7"
n145	709267.57	4249182.78	36.31	СВ 50°35'54"	50°35'54"
n146	709290.62	4249210.84	130.43	СВ 58°9'52"	58°9'52"
n147	709348.06	4249327.94	133.09	СВ 65°43'8"	65°43'8"
n148	709402.79	4249449.26	31.75	СВ 53°15'36"	53°15'36"
n149	709421.78	4249474.70	20.74	СВ 63°52'16"	63°52'16"
n150	709432.72	4249492.32	19.71	СВ 70°16'40"	70°16'40"
n151	709439.37	4249510.87	56.63	СВ 52°38'4"	52°38'4"
n152	709473.74	4249555.88	47.50	СВ 44°56'56"	44°56'56"
n153	709507.36	4249589.44	67.63	СВ 38°48'19"	38°48'19"
n154	709560.06	4249631.82	115.33	СВ 34°32'25"	34°32'25"
n155	709655.06	4249697.21	229.38	СВ 33°47'58"	33°47'58"
n156	709845.67	4249824.81	204.66	СВ 34°22'27"	34°22'27"
n157	710014.59	4249940.36	55.32	СВ 34°23'38"	34°23'38"
n158	710060.24	4249971.61	100.51	СВ 34°22'57"	34°22'57"
n159	710143.19	4250028.37	43.93	СВ 37°42'45"	37°42'45"
n160	710177.94	4250055.24	41.91	СВ 40°41'4"	40°41'4"
n161	710209.72	4250082.56	53.00	СВ 44°7'15"	44°7'15"
n162	710247.77	4250119.46	69.83	СВ 48°7'43"	48°7'43"
n163	710294.38	4250171.46	72.03	СВ 53°8'57"	53°8'57"
n164	710337.58	4250229.10	76.75	СВ 58°4'43"	58°4'43"
n165	710378.16	4250294.24	150.39	СВ 60°33'3"	60°33'3"
n166	710452.10	4250425.20	75.82	СВ 61°44'54"	61°44'54"
n167	710487.99	4250491.99	73.65	СВ 62°14'29"	62°14'29"
n168	710522.29	4250557.16	67.18	СВ 65°54'40"	65°54'40"
n169	710549.71	4250618.49	56.56	СВ 68°39'7"	68°39'7"
n170	710570.30	4250671.17	94.33	СВ 74°3'5"	74°3'5"
n171	710596.22	4250761.87	211.56	СВ 74°2'24"	74°2'24"
n172	710654.39	4250965.27	216.69	СВ 73°56'11"	73°56'11"
n173	710714.36	4251173.50	101.12	СВ 69°18'5"	69°18'5"
n174	710750.10	4251268.09	112.69	СВ 63°18'27"	63°18'27"
n175	710800.72	4251368.77	70.69	СВ 57°5'48"	57°5'48"
n176	710839.12	4251428.12	86.89	СВ 50°20'52"	50°20'52"
n177	710890.99	4251497.83	139.28	СВ 50°16'53"	50°16'53"
n178	710979.99	4251604.96	274.02	СВ 49°10'12"	49°10'12"
n179	711159.15	4251812.30	45.61	СВ 49°25'9"	49°25'9"
n180	711188.82	4251846.94	7.20	СВ 24°47'11"	335°12'49"
n181	711195.36	4251843.92	15.10	СВ 48°53'33"	48°53'33"
n182	711205.29	4251855.30	8.11	ЮВ 53°52'45"	126°7'15"
n183	711200.51	4251861.85	86.02	СВ 49°1'15"	49°1'15"
n184	711256.92	4251926.79	189.42	СВ 49°6'29"	49°6'29"
n185	711380.92	4252069.98	256.74	СВ 49°11'14"	49°11'14"
n186	711548.72	4252264.29	334.26	СВ 49°22'38"	49°22'38"
n187	711766.35	4252518.00	172.59	СВ 48°53'51"	48°53'51"
n188	711879.81	4252648.05	262.37	СВ 48°35'50"	48°35'50"
n189	712053.33	4252844.85	314.56	СВ 48°24'59"	48°24'59"
n190	712262.11	4253080.14	217.50	СВ 48°48'30"	48°48'30"

n191	712405.35	4253243.81	232.08	СВ 48°32'2"	48°32'2"
n192	712559.03	4253417.72	170.01	СВ 48°23'52"	48°23'52"
n193	712671.91	4253544.85	5.15	СЗ 23°55'43"	336°4'17"
n194	712676.62	4253542.76	14.33	СВ 50°56'49"	50°56'49"
n195	712685.65	4253553.89	6.00	ЮВ 56°24'57"	123°35'3"
n196	712682.33	4253558.89	168.39	СВ 48°34'5"	48°34'5"
n197	712793.76	4253685.14	227.27	СВ 48°14'53"	48°14'53"
n198	712945.10	4253854.69	199.78	СВ 48°40'45"	48°40'45"
n199	713077.01	4254004.73	215.37	СВ 48°17'18"	48°17'18"
n200	713220.31	4254165.50	130.83	СВ 48°27'29"	48°27'29"
n201	713307.07	4254263.42	208.63	СВ 48°44'34"	48°44'34"
n202	713444.65	4254420.26	272.24	СВ 48°34'5"	48°34'5"
n203	713624.80	4254624.37	214.04	СВ 48°29'27"	48°29'27"
n204	713766.65	4254784.65	209.03	СВ 49°1'22"	49°1'22"
n205	713903.74	4254942.45	166.32	СВ 48°34'33"	48°34'33"
n206	714013.78	4255067.16	708.37	СВ 48°19'25"	48°19'25"
n207	714484.79	4255596.25	122.44	СВ 47°45'27"	47°45'27"
n208	714567.10	4255686.89	34.47	СВ 38°12'11"	38°12'11"
n209	714594.19	4255708.21	41.06	СВ 31°27'50"	31°27'50"
n210	714629.21	4255729.64	43.64	СВ 23°10'53"	23°10'53"
n211	714669.33	4255746.82	53.19	СВ 16°34'54"	

Table with 6 columns: ID, X, Y, Distance, Bearing, Directional angle. Contains data for points n251 to n1.

38:03:000000.418

Table with 6 columns: ID, X, Y, Distance, Bearing, Directional angle. Contains data for points n264 to n270.

38:03:010102:2355

Table with 6 columns: ID, X, Y, Distance, Bearing, Directional angle. Contains data for points n275 to n275.

Каталог координат поворотных точек красных линий

Система координат МСК 38

Large table with 6 columns: ID, X, Y, Distance, Bearing, Directional angle. Contains data for points n1 to n59.

Table with 6 columns: ID, X, Y, Distance, Bearing, Directional angle. Contains data for points n60 to n129.

Линия 3

Table with 6 columns: ID, X, Y, Distance, Bearing, Directional angle. Contains data for points n130 to n146.

Линия 4

Table with 6 columns: ID, X, Y, Distance, Bearing, Directional angle. Contains data for points n147 to n169.

Table with 6 columns: ID, X, Y, Distance, Bearing, Directional angle. Contains data for points n170 to n223.

Линия 5

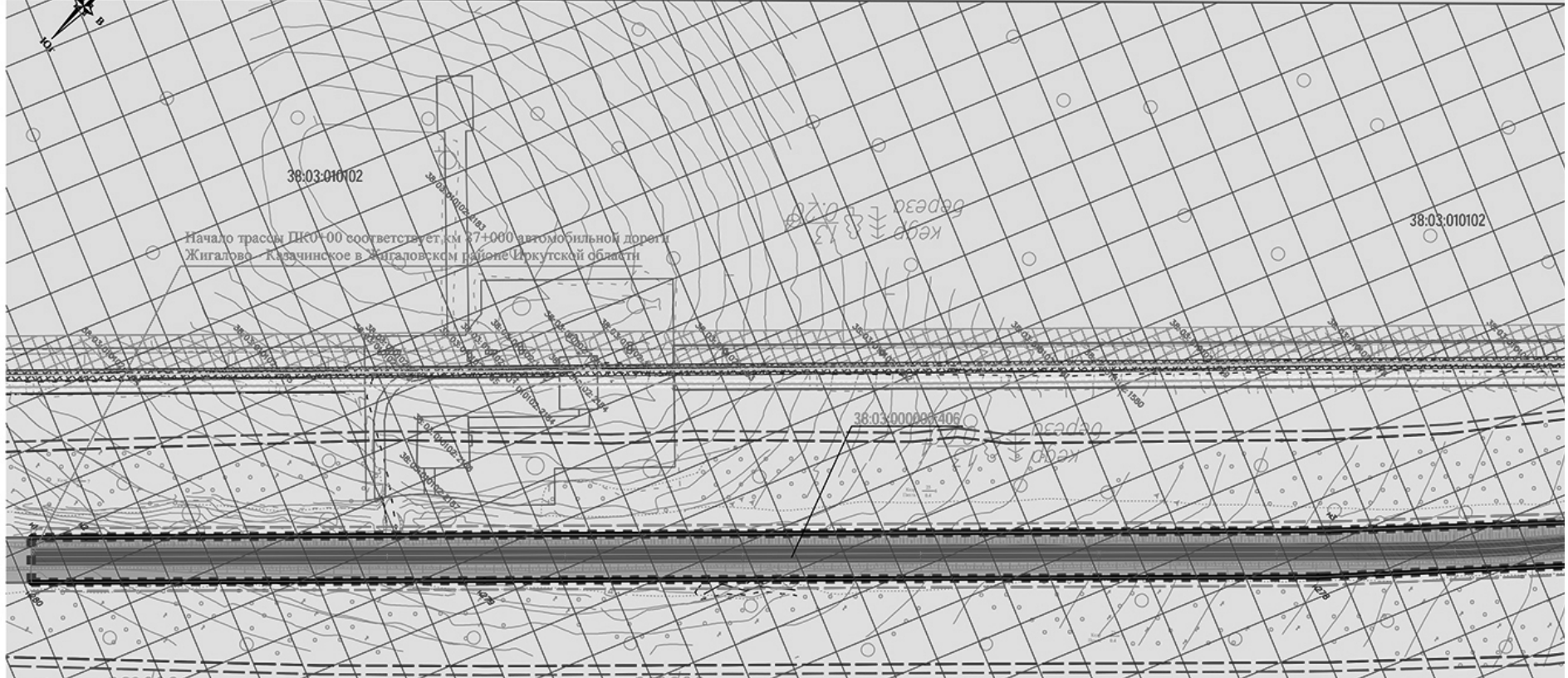
Table with 6 columns: ID, X, Y, Distance, Bearing, Directional angle. Contains data for points n224 to n280.

Каталог координат планируемой к установлению придорожной полосы  
Система координат МСК 38

Номера точек	Координаты		Расстояние в метрах	Румб	Дирекционный угол: град.мин
	X	Y			
Придорожная полоса 1					
n1	707384.73	4247863.89	103.44	СВ 43°38'55"	43°38'55"
n2	707459.58	4247935.29	150.75	СВ 43°57'21"	43°57'21"
n3	707568.10	4248039.93	126.75	СВ 46°25'44"	46°25'44"
n4	707655.46	4248131.75	47.46	СВ 43°17'19"	43°17'19"
n5	707690.01	4248164.30	121.84	СВ 46°7'47"	46°7'47"
n6	707774.44	4248252.13	25.32	СВ 39°46'34"	39°46'34"
n7	707793.90	4248268.33	27.55	СВ 52°40'35"	52°40'35"
n8	707810.61	4248290.23	179.91	СВ 44°59'36"	44°59'36"
n9	707937.83	4248417.43	69.22	СВ 42°41'53"	42°41'53"
n10	707988.71	4248464.38	154.34	СВ 38°37'12"	38°37'12"
n11	708109.29	4248560.71	89.93	СВ 31°41'16"	31°41'16"
n12	708185.82	4248607.95	131.35	СВ 26°25'8"	26°25'8"
n13	708303.45	4248666.39	172.95	СВ 23°36'43"	23°36'43"
n14	708461.92	4248735.66	159.57	СВ 24°43'17"	24°43'17"
n15	708606.87	4248802.39	353.92	СВ 23°54'31"	23°54'31"
n16	708930.42	4248945.83	62.46	СВ 24°15'12"	24°15'12"
n17	708987.36	4248971.49	171.53	СВ 22°42'28"	22°42'28"
n18	709145.60	4249037.70	63.97	СВ 21°33'12"	21°33'12"
n19	709205.09	4249061.20	45.47	СВ 31°39'26"	31°39'26"
n20	709243.79	4249085.06	80.97	СВ 42°33'16"	42°33'16"
n21	709303.43	4249139.82	60.15	СВ 54°12'26"	54°12'26"
n22	709338.61	4249188.61	89.95	СВ 64°16'26"	64°16'26"
n23	709377.66	4249269.65	72.44	СВ 67°50'10"	67°50'10"
n24	709404.99	4249336.73	99.17	СВ 63°27'51"	63°27'51"
n25	709449.29	4249425.45	33.61	СВ 53°46'52"	53°46'52"
n26	709469.15	4249452.57	23.82	СВ 57°23'11"	57°23'11"
n27	709481.99	4249472.63	15.28	СВ 75°38'29"	75°38'29"
n28	709485.77	4249487.43	44.95	СВ 53°57'58"	53°57'58"
n29	709512.22	4249523.78	48.12	СВ 46°21'31"	46°21'31"
n30	709545.43	4249558.60	56.69	СВ 38°31'14"	38°31'14"
n31	709589.78	4249593.91	111.74	СВ 33°33'26"	33°33'26"
n32	709682.90	4249655.68	92.01	СВ 34°6'44"	34°6'44"
n33	709759.08	4249707.28	131.36	СВ 32°15'42"	32°15'42"
n34	709870.16	4249774.40	104.14	СВ 33°14'51"	33°14'51"
n35	709957.27	4249834.47	97.49	СВ 37°20'49"	37°20'49"
n36	710034.76	4249893.61	25.85	СВ 24°24'13"	24°24'13"
n37	710058.30	4249904.29	79.97	СВ 34°39'44"	34°39'44"
n38	710124.08	4249949.76	79.76	СВ 34°26'30"	34°26'30"
n39	710189.86	4249994.86	21.69	СВ 51°34'17"	51°34'17"
n40	710203.34	4250011.86	57.83	СВ 40°35'12"	40°35'12"
n41	710247.26	4250049.48	19.64	СВ 28°8'32"	28°8'32"
n42	710264.58	4250058.75	105.45	СВ 46°45'28"	46°45'28"
n43	710336.82	4250135.56	79.43	СВ 57°13'23"	57°13'23"
n44	710379.82	4250202.35	77.88	СВ 58°4'43"	58°4'43"
n45	710421.00	4250268.45	92.90	СВ 59°48'59"	59°48'59"
n46	710467.71	4250348.75	145.52	СВ 60°50'8"	60°50'8"
n47	710538.62	4250475.82	28.76	СВ 69°27'23"	69°27'23"
n48	710548.71	4250502.75	50.33	СВ 64°29'46"	64°29'46"
n49	710570.38	4250548.17	100.63	СВ 67°29'35"	67°29'35"
n50	710608.90	4250641.13	112.17	СВ 72°30'33"	72°30'33"
n51	710642.61	4250748.12	115.54	СВ 74°18'17"	74°18'17"
n52	710673.87	4250859.35	37.28	СВ 76°22'20"	76°22'20"
n53	710682.65	4250895.58	213.65	СВ 73°10'27"	73°10'27"
n54	710744.50	4251100.09	157.59	СВ 70°47'8"	70°47'8"
n55	710796.36	4251248.90	108.10	СВ 64°9'22"	64°9'22"
n56	710843.49	4251346.19	64.77	СВ 59°36'49"	59°36'49"
n57	710876.25	4251402.06	82.96	СВ 51°53'37"	51°53'37"
n58	710927.44	4251467.34	138.43	СВ 49°15'39"	49°15'39"
n59	711017.79	4251572.23	273.72	СВ 48°57'11"	48°57'11"
n60	711197.54	4251778.65	27.91	СВ 49°24'39"	49°24'39"
n61	711215.70	4251799.84	7.34	СВ 9°27'44"	9°27'44"
n62	711222.93	4251801.04	49.57	СВ 49°14'25"	49°14'25"
n63	711255.30	4251838.59	6.68	ЮВ 80°8'44"	99°51'16"
n64	711254.16	4251845.18	29.55	СВ 45°36'47"	45°36'47"
n65	711274.82	4251866.29	203.37	СВ 49°18'59"	49°18'59"
n66	711407.40	4252020.51	132.22	СВ 48°59'53"	48°59'53"
n67	711494.14	4252120.30	257.24	СВ 49°43'50"	49°43'50"
n68	711660.42	4252316.58	243.52	СВ 48°38'8"	48°38'8"
n69	711821.35	4252499.34	12.01	СВ 51°42'6"	51°42'6"
n70	711828.79	4252508.77	20.83	СЗ 47°27'22"	312°32'58"
n71	711842.88	4252493.42	103.13	СВ 33°44'21"	33°44'21"
n72	711928.64	4252550.70	54.00	ЮВ 63°23'59"	116°36'11"
n73	711904.46	4252598.99	36.50	СВ 47°30'25"	47°30'25"
n74	711929.11	4252625.90	156.25	СВ 48°19'21"	48°19'21"
n75	712033.00	4252742.60	404.56	СВ 48°47'35"	48°47'35"
n76	712299.52	4253046.96	154.27	СВ 48°3'36"	48°3'36"
n77	712402.62	4253161.71	84.58	СВ 48°59'3"	48°59'3"
n78	712458.13	4253225.53	35.53	СВ 49°33'33"	49°33'33"
n79	712481.18	4253252.57	174.88	СВ 48°51'58"	48°51'58"
n80	712596.21	4253384.28	96.82	СВ 47°12'16"	47°12'16"
n81	712661.99	4253455.33	57.69	СВ 48°18'36"	48°18'36"
n82	712700.35	4253498.40	54.52	СВ 50°48'23"	50°48'23"
n83	712734.81	4253550.66	10.63	СВ 52°53'43"	52°53'43"
n84	712741.22	4253549.14	103.67	СВ 48°34'58"	48°34'58"
n85	712809.80	4253626.88	170.75	СВ 48°11'9"	48°11'9"
n86	712924.01	4253753.82	101.02	СВ 48°54'51"	48°54'51"
n87	712990.40	4253829.96	188.18	СВ 48°47'9"	48°47'9"
n88	713114.39	4253971.52	215.30	СВ 47°58'18"	47°58'18"
n89	713258.53	4254131.45	54.10	СВ 47°41'40"	47°41'40"
n90	713294.94	4254171.45	117.45	СВ 49°55'11"	49°55'11"
n91	713370.57	4254261.32	58.66	СВ 48°0'43"	48°0'43"
n92	713409.81	4254304.92	109.02	СВ 48°40'29"	48°40'29"
n93	713481.80	4254386.79	134.00	СВ 47°17'18"	47°17'18"
n94	713572.69	4254485.25	138.73	СВ 48°32'38"	48°32'38"
n95	713664.53	4254589.22	214.64	СВ 49°18'23"	49°18'23"
n96	713804.48	4254751.95	172.74	СВ 49°11'10"	49°11'10"
n97	713917.76	4254882.36	21.50	СВ 39°56'18"	39°56'18"
n98	713934.25	4254896.16	98.39	СВ 50°9'39"	50°9'39"
n99	713997.28	4254971.72	53.48	СВ 45°58'36"	45°58'36"
n100	714034.45	4255010.17	222.60	СВ 48°10'0"	48°10'0"
n101	714182.91	4255176.02	74.06	СВ 50°21'26"	50°21'26"
n102	714230.16	4255233.05	440.41	СВ 48°29'40"	48°29'40"
n103	714522.02	4255562.88	118.46	СВ 47°45'27"	47°45'27"
n104	714601.66	4255650.57	33.96	СВ 39°23'38"	39°23'38"
n105	714627.90	4255672.12	34.08	СВ 30°53'16"	30°53'16"
n106	714657.14	4255689.61	31.50	СВ 22°44'41"	22°44'41"
n107	714686.20	4255701.79	43.31	СВ 14°11'52"	14°11'52"
n108	714728.18	4255712.42	54.61	СВ 3°50'50"	3°50'50"
n109	714782.67	4255716.08	49.32	СЗ 10°9'28"	349°50'32"
n110	714831.22	4255705.38	33.10	СЗ 20°15'11"	339°44'59"
n111	714862.27	4255695.93	52.26	СЗ 30°47'17"	329°12'43"
n112	714907.16	4255669.18	103.37	СЗ 40°2'2"	319°57'58"
n113	714986.31	4255602.68	39.36	СЗ 39°37'48"	320°22'12"

n114	715016.62	4255577.58	283.38	СЗ 42°53'45"	317°6'15"
n115	715224.22	4255384.70	111.29	СЗ 44°9'38"	315°50'22"
n116	715304.06	4255307.17	30.60	СЗ 35°38'15"	324°21'45"
n117	715328.93	4255289.34	514.31	СЗ 42°52'44"	317°7'16"
n118	715705.81	4254939.38	8.62	СЗ 82°13'55"	277°46'5"
n119	715706.97	4254930.83	46.57	СЗ 43°5'48"	316°54'12"
n120	715740.98	4254899.01	18.04	СЗ 10°13'25"	349°46'35"
n121	715758.73	4254895.81	38.36	СЗ 44°58'4"	315°1'56"
n122	715785.87	4254868.70	28.12	СЗ 36°58'9"	323°1'51"
n123	715808.33	4254851.80	119.73	СЗ 44°6'13"	315°53'47"
n124	715894.31	4254768.47	67.45	СЗ 42°13'58"	317°46'2"
n125	715944.25	4254723.13	75.38	СЗ 44°35'54"	315°24'6"
n126	715997.93	4254670.20	66.24	СЗ 42°53'13"	317°6'47"
n127	716046.46	4254625.12	45.00	СЗ 39°8'15"	320°51'45"
n128	716081.37	4254596.72	453.22	СЗ 43°11'28"	316°48'32"
n129	716411.80	4254286.52	172.28	СЗ 44°42'6"	315°17'54"
n130	716534.25	4254165.34	197.06	СЗ 40°35'2"	319°24'58"
n131	716683.91	4254037.14	111.33	СЗ 40°5'28"	319°54'32"
n132	716769.08	4253965.44	242.64	СЗ 41°39'23"	318°20'37"
n133	716950.37	4253804.16	221.59	СЗ 41°22'43"	318°37'17"
n134	717116.64	4253657.69	117.08	СЗ 42°36'26"	317°23'34"
n135	717202.81	4253578.43	8.32	ЮЗ 89°60'0"	269°60'0"
n136	717202.81	4253570.11	68.37	СЗ 43°22'47"	316°37'13"
n137	717252.50	4253523.15	14.49	СВ 10°47'32"	10°47'32"
n138	717266.74	4253525.86	296.93	СЗ 41°28'55"	318°31'5"
n139	717489.19	4253329.18	66.37	СЗ 44°28'53"	315°31'7"
n140	717536.54	4253282.68	187.61	СЗ 41°32'41"	318°27'19"
n141	717676.95	4253158.26	49.47	СЗ 38°48'52"	321°11'8"
n142	717715.49	4253127.25	77.80	СЗ 42°11'3"	317°48'57"
n143	717773.15	4253075.01	296.78	СЗ 42°16'21"	317°43'39"
n144	717992.75	4252875.38	199.45	СЗ 41°44'41"	318°15'19"
n145	718141.56	4252742.58	123.99	СЗ 39°13'33"	320°46'27"
n146	718237.61	4252664.18	76.53	СЗ 36°53'55"	323°6'5"
n147	718298.81	4252618.23	141.19	СЗ 27°43'31"	332°16'29"
n148	718423.78	4252552.54	80.71	СЗ 25°7'26"	334°52'34"
n149	718496.86	4252518.27	52.88	СЗ 25°43'51"	334°16'9"
n150	718544.50	4252495.32	54.60	СЗ 15°11'11"	344°48'49"
n151	718597.19	4252481			

Жигаловский район,  
Жигаловское лесничество



ПОЛОЖЕНИЕ О ПЛАНИРОВКЕ ТЕРРИТОРИИ

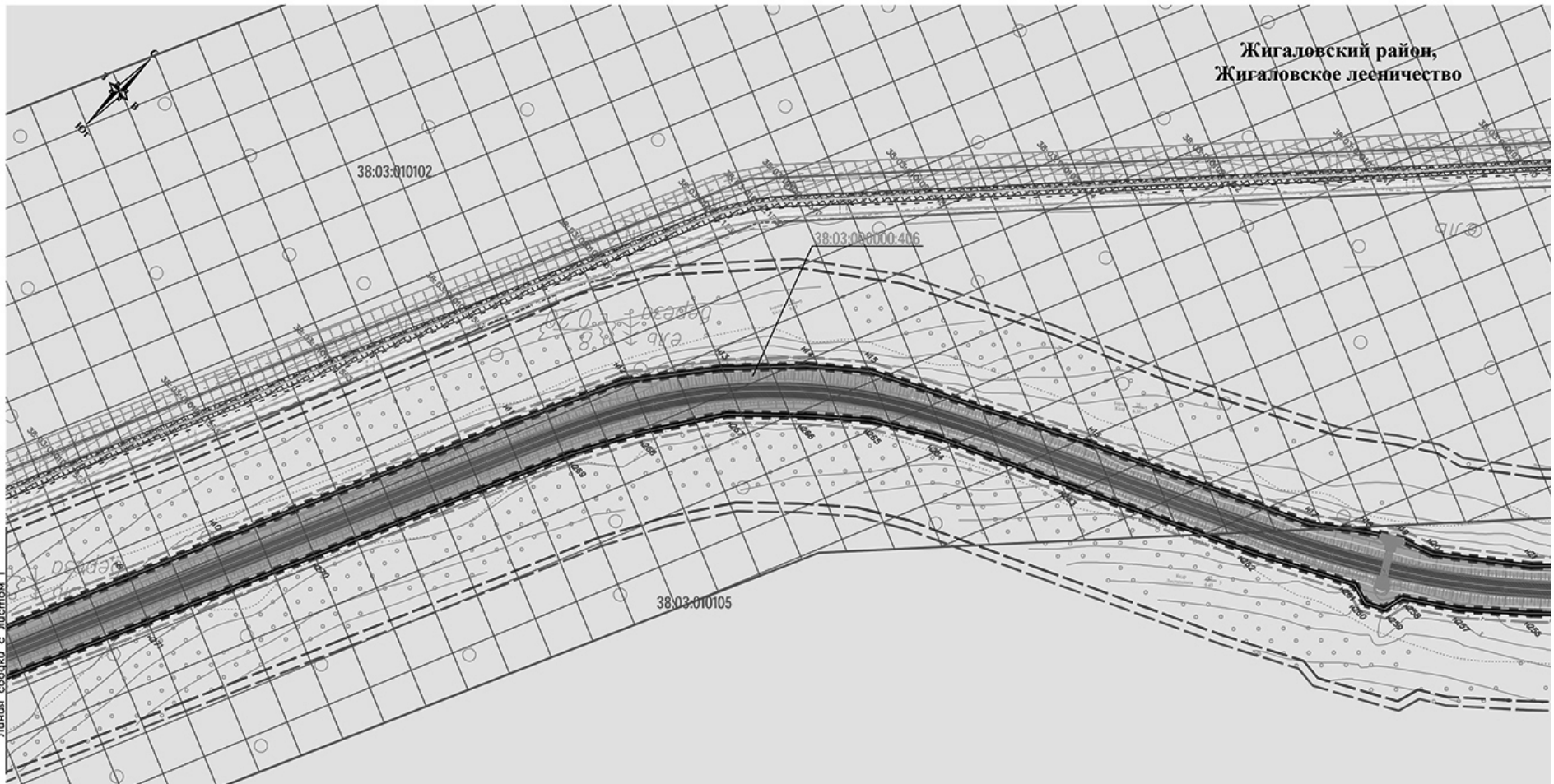
Границы

- устанавливаемые красные линии
- линия отступа от красной линии
- границы зон планируемого размещения объекта капитального строительства регионального значения
- граница зон проектирования
- придорожная полоса
- граница кадастрового квартала
- граница сельского поселения
- границы образуемых земельных участков на кадастровом плане территории для размещения объекта капитального строительства регионального значения
- обозначение характерной точки границ красной линии

Условные обозначения:

- 38:03:010105 - номер кадастрового квартала
- 38:03:000000:406 - кадастровый номер земельного участка
- земли лесного фонда
- Территориальные зоны
- зона транспортной инфраструктуры

Жигаловский район,  
Жигаловское лесничество



ПОЛОЖЕНИЕ О ПЛАНИРОВКЕ ТЕРРИТОРИИ

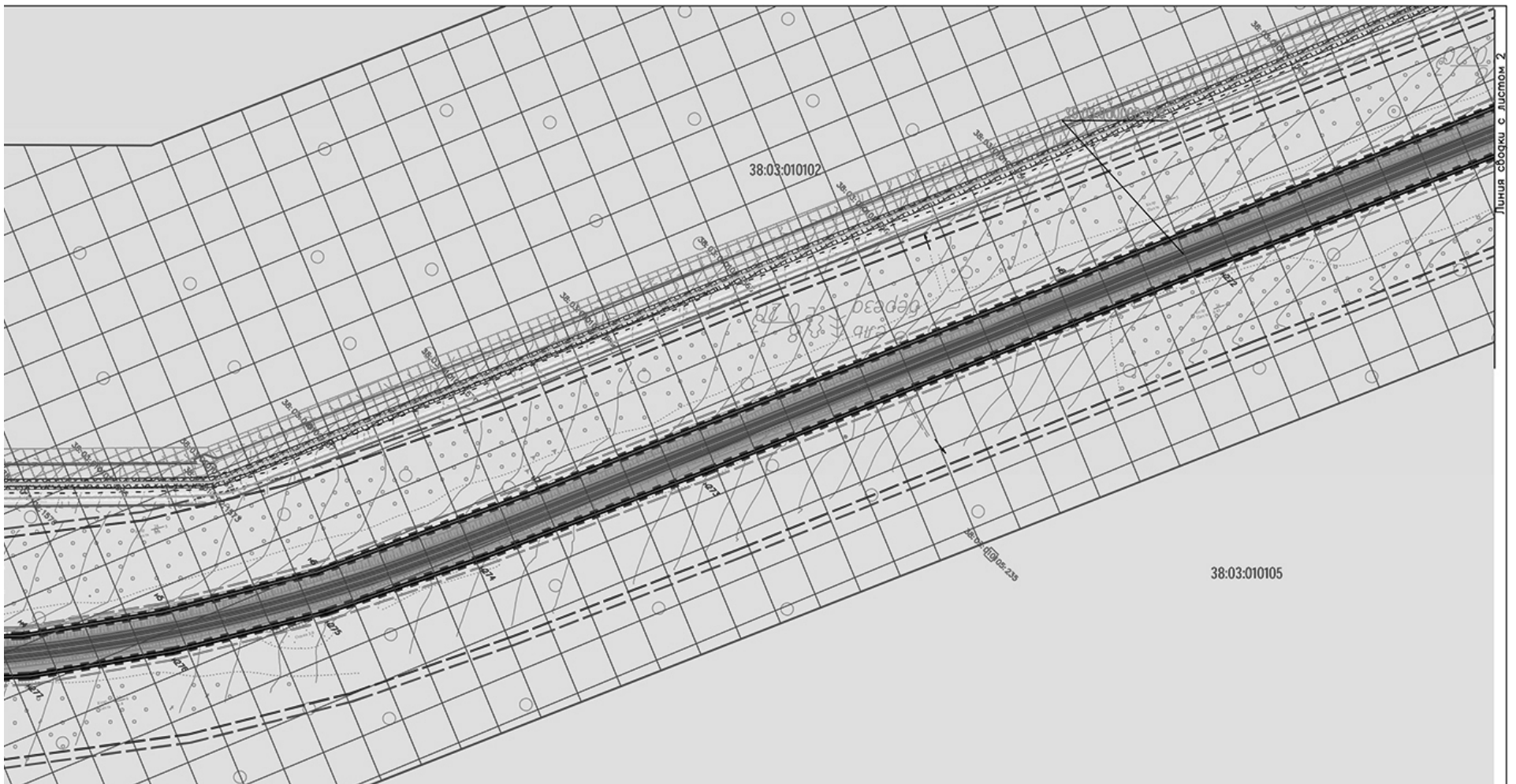
Границы

- устанавливаемые красные линии
- линия отступа от красной линии
- границы зон планируемого размещения объекта капитального строительства регионального значения
- граница зон проектирования
- придорожная полоса
- граница кадастрового квартала
- граница сельского поселения
- границы образуемых земельных участков на кадастровом плане территории для размещения объекта капитального строительства регионального значения
- обозначение характерной точки границ красной линии

Условные обозначения:

- 38:03:010105 - номер кадастрового квартала
- 38:03:000000:406 - кадастровый номер земельного участка
- земли лесного фонда
- Территориальные зоны
- зона транспортной инфраструктуры

Листья сброшювы с листом 1



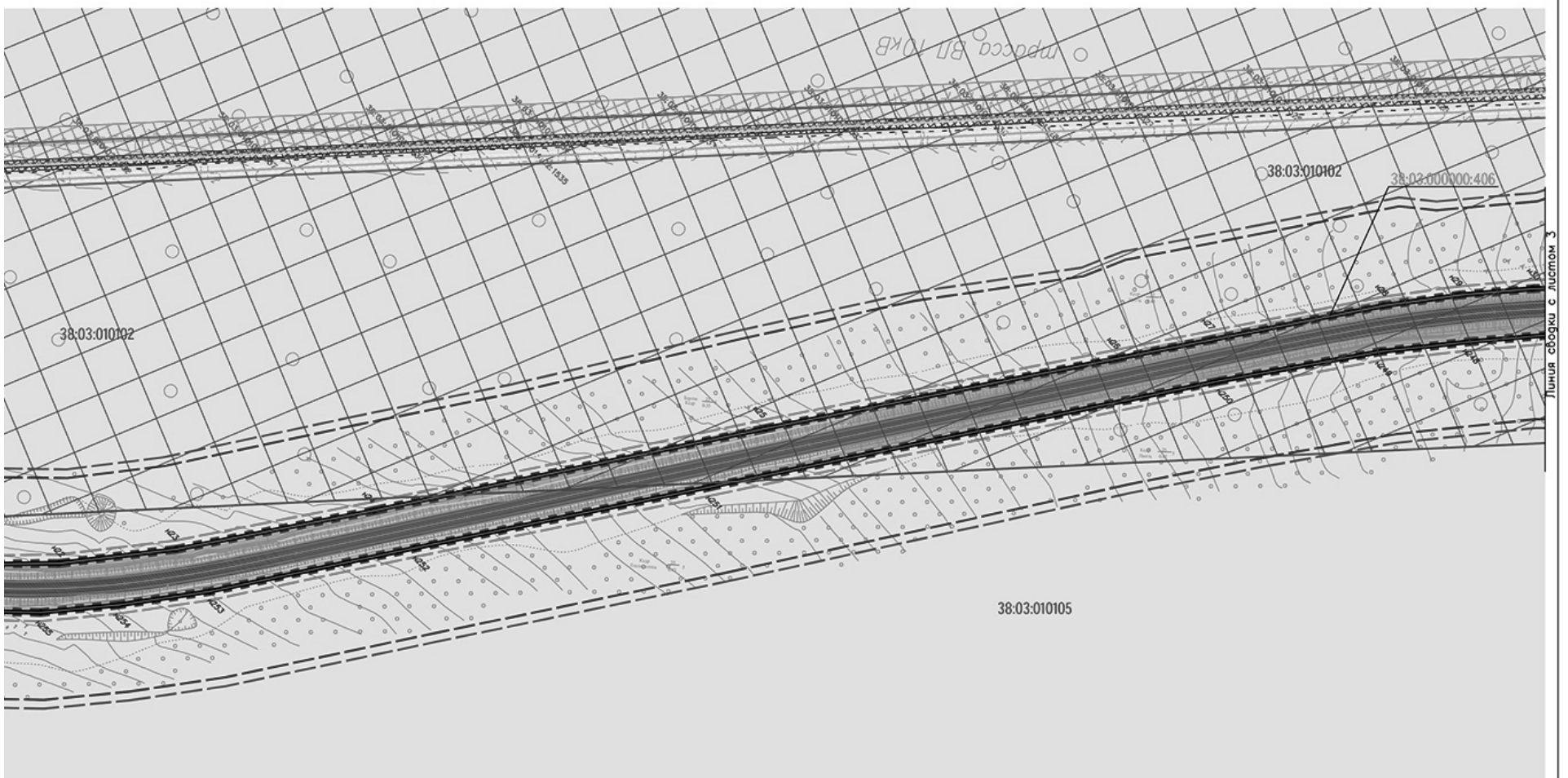
Объекты транспортной инфраструктуры:

- откосы автомобильной дороги
- трубы
- проезжая часть автомобильной дороги регионального значения Жигалово - Казачинское
- придорожные полосы автомобильных дорог
- ось трассы
- пикет трассы

Объекты инженерной инфраструктуры:

- линия связи
- ВЛ 10 кВ
- газопровод "Ковыкта-Жигалово"
- охранная зона линии связи
- охранная зона ВЛ 10 кВ
- охранная зона газопровода "Ковыкта-Жигалово"
- санитарно-защитная зона газопровода "Ковыкта-Жигалово"

				<b>07/189-14-ПМ</b>		
				Реконструкция (строительство) автомобильной дороги Жигалово - Казачинское на участке км 87 - км 107 в Жигаловском районе Иркутской области		
Изм.	Кол.уч.	Лист	Ндок	Подпись	Дата	
Составил						
Проверил						
ГИП						
				Проект межевания территории		этадия
				Чертеж межевания территории		лист
				М 1:2000		листов
				<b>WestLine</b>		



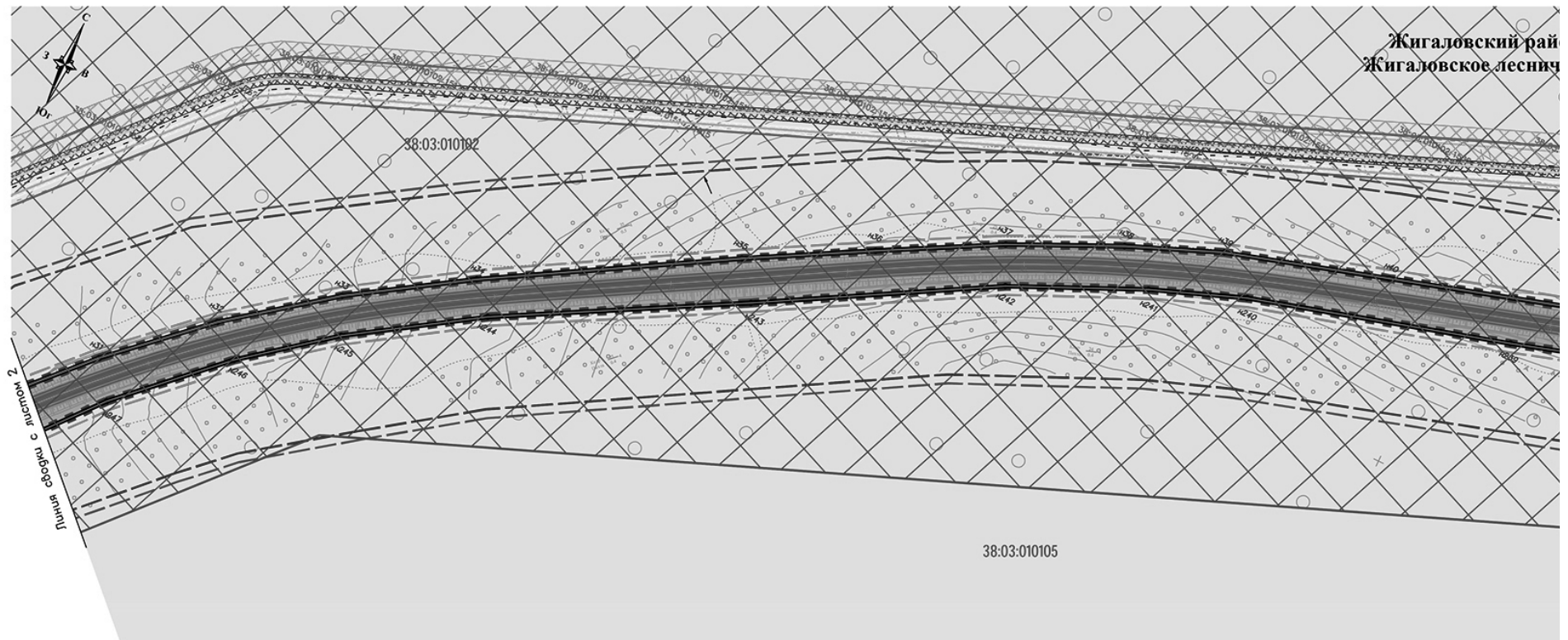
Объекты транспортной инфраструктуры:

- откосы автомобильной дороги
- трубы
- проезжая часть автомобильной дороги регионального значения Жигалово - Казачинское
- придорожные полосы автомобильных дорог
- ось трассы
- пикет трассы

Объекты инженерной инфраструктуры:

- линия связи
- ВЛ 10 кВ
- газопровод "Ковыкта-Жигалово"
- охранная зона линии связи
- охранная зона ВЛ 10 кВ
- охранная зона газопровода "Ковыкта-Жигалово"
- санитарно-защитная зона газопровода "Ковыкта-Жигалово"

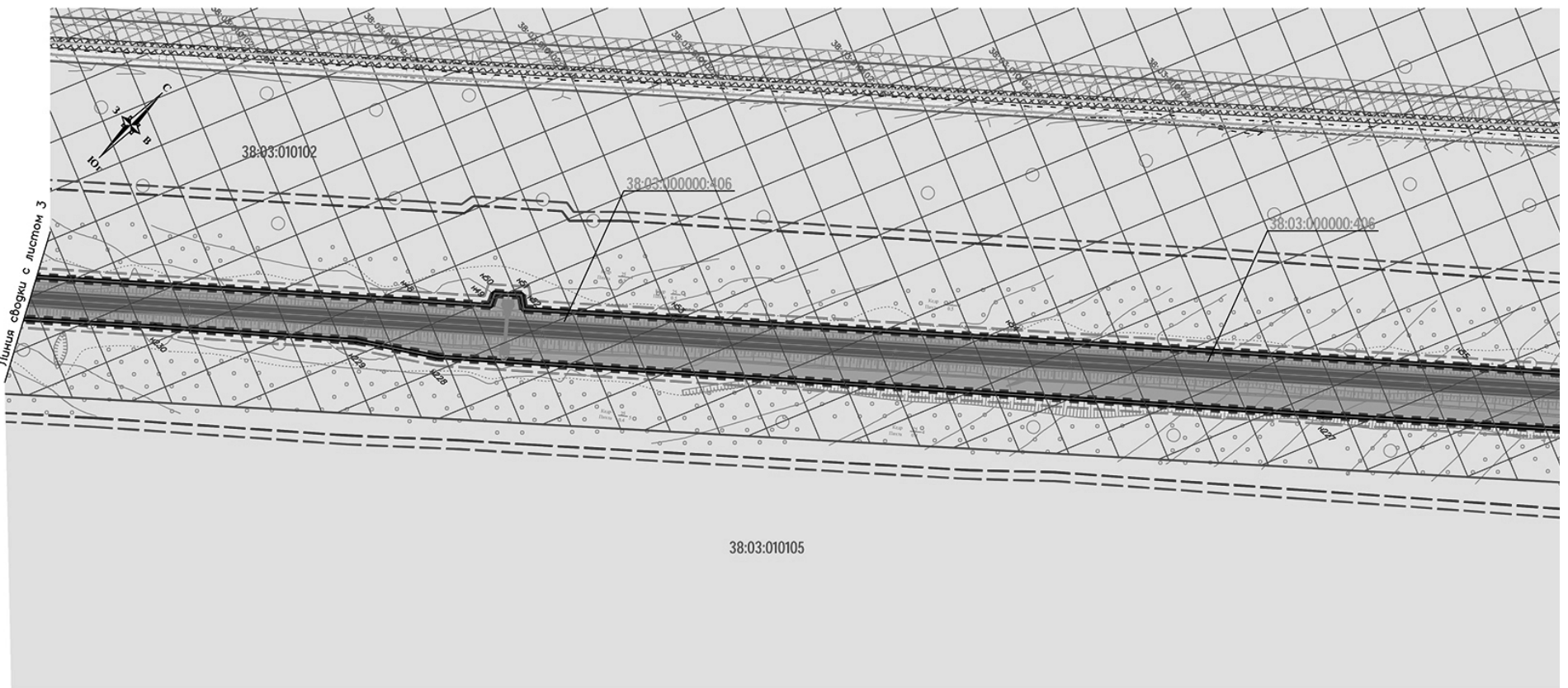
				<b>07/189-14-ПМ</b>			Лист
Изм.	Кол.уч.	Лист	Ндок	Подпись	Дата		2



**Условные обозначения:**  
 38:03:010105 - номер кадастрового квартала  
 38:03:000000:406 - кадастровый номер земельного участка  
 - земли лесного фонда  
**Территориальные зоны**  
 - зона транспортной инфраструктуры

**ПОЛОЖЕНИЕ О ПЛАНИРОВКЕ ТЕРРИТОРИИ**  
**Границы**  
 - устанавливаемые красные линии  
 - линия отступа от красной линии  
 - границы зон планируемого размещения объекта капитального строительства регионального значения  
 - граница зон проектирования  
 - придорожная полоса  
 - граница кадастрового квартала  
 - граница сельского поселения  
 м7 - обозначение характерной точки границ красной линии

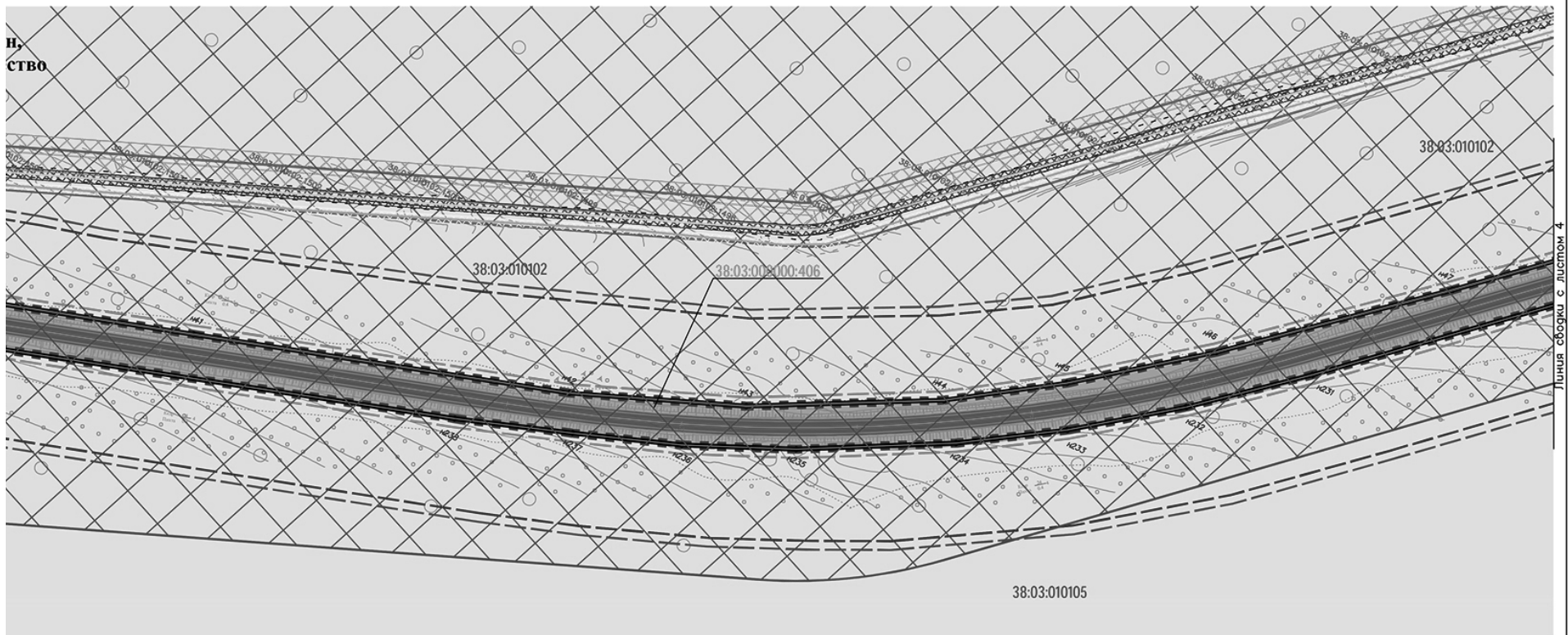
- границы образуемых земельных участков на кадастровом плане территории для размещения объекта капитального строительства регионального значения



**Условные обозначения:**  
 38:03:010105 - номер кадастрового квартала  
 38:03:000000:406 - кадастровый номер земельного участка  
 - земли лесного фонда  
**Территориальные зоны**  
 - зона транспортной инфраструктуры

**ПОЛОЖЕНИЕ О ПЛАНИРОВКЕ ТЕРРИТОРИИ**  
**Границы**  
 - устанавливаемые красные линии  
 - линия отступа от красной линии  
 - границы зон планируемого размещения объекта капитального строительства регионального значения  
 - граница зон проектирования  
 - придорожная полоса  
 - граница кадастрового квартала  
 - граница сельского поселения  
 м7 - обозначение характерной точки границ красной линии

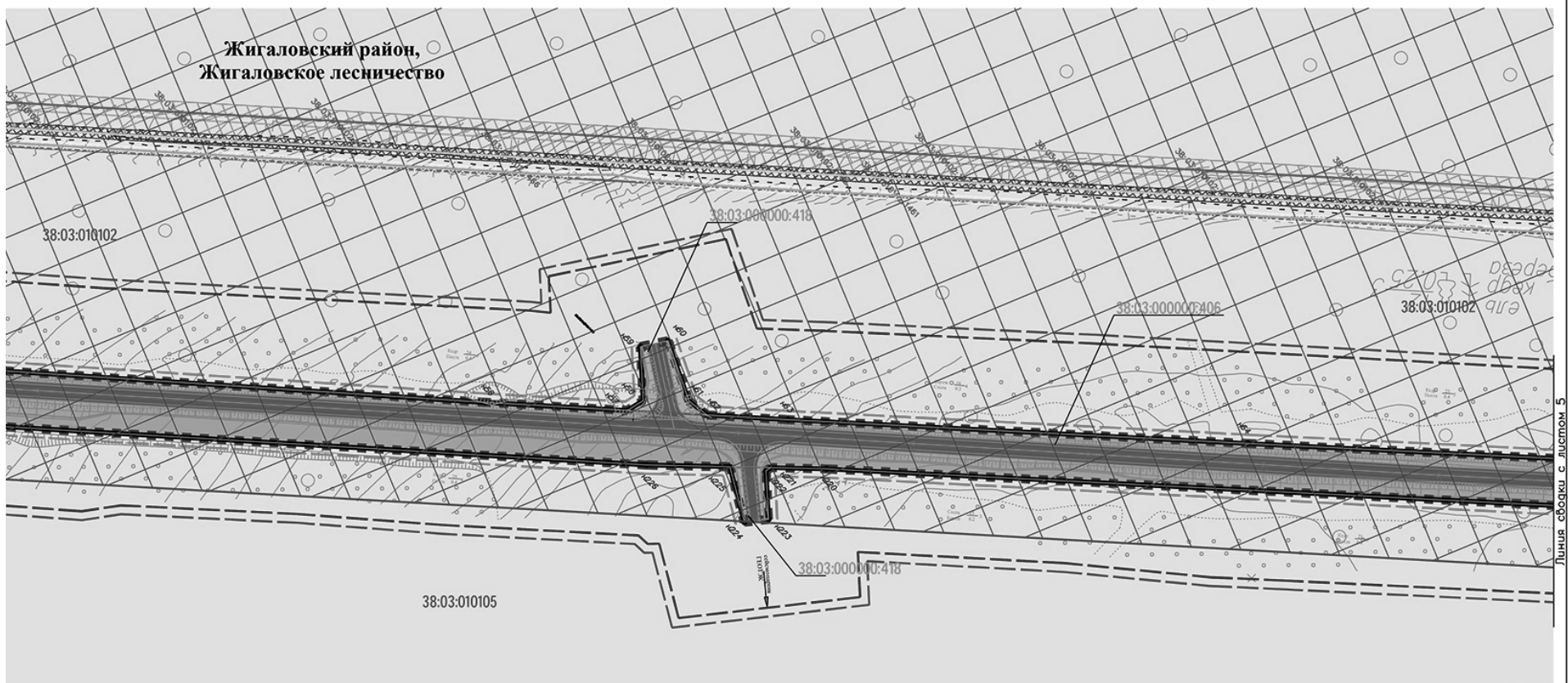
- границы образуемых земельных участков на кадастровом плане территории для размещения объекта капитального строительства регионального значения



- Объекты транспортной инфраструктуры:**
- откосы автомобильной дороги
  - трубы
  - проезжая часть автомобильной дороги регионального значения Жигалово - Казачинское
  - придорожные полосы автомобильных дорог
  - ось трассы
  - ПК 1 - пикет трассы

- Объекты инженерной инфраструктуры:**
- линия связи
  - ВЛ 10 кВ
  - газопровод "Ковыкта-Жигалово"
  - охранная зона линии связи
  - охранная зона ВЛ 10 кВ
  - охранная зона газопровода "Ковыкта-Жигалово"
  - санитарно-защитная зона газопровода "Ковыкта-Жигалово"

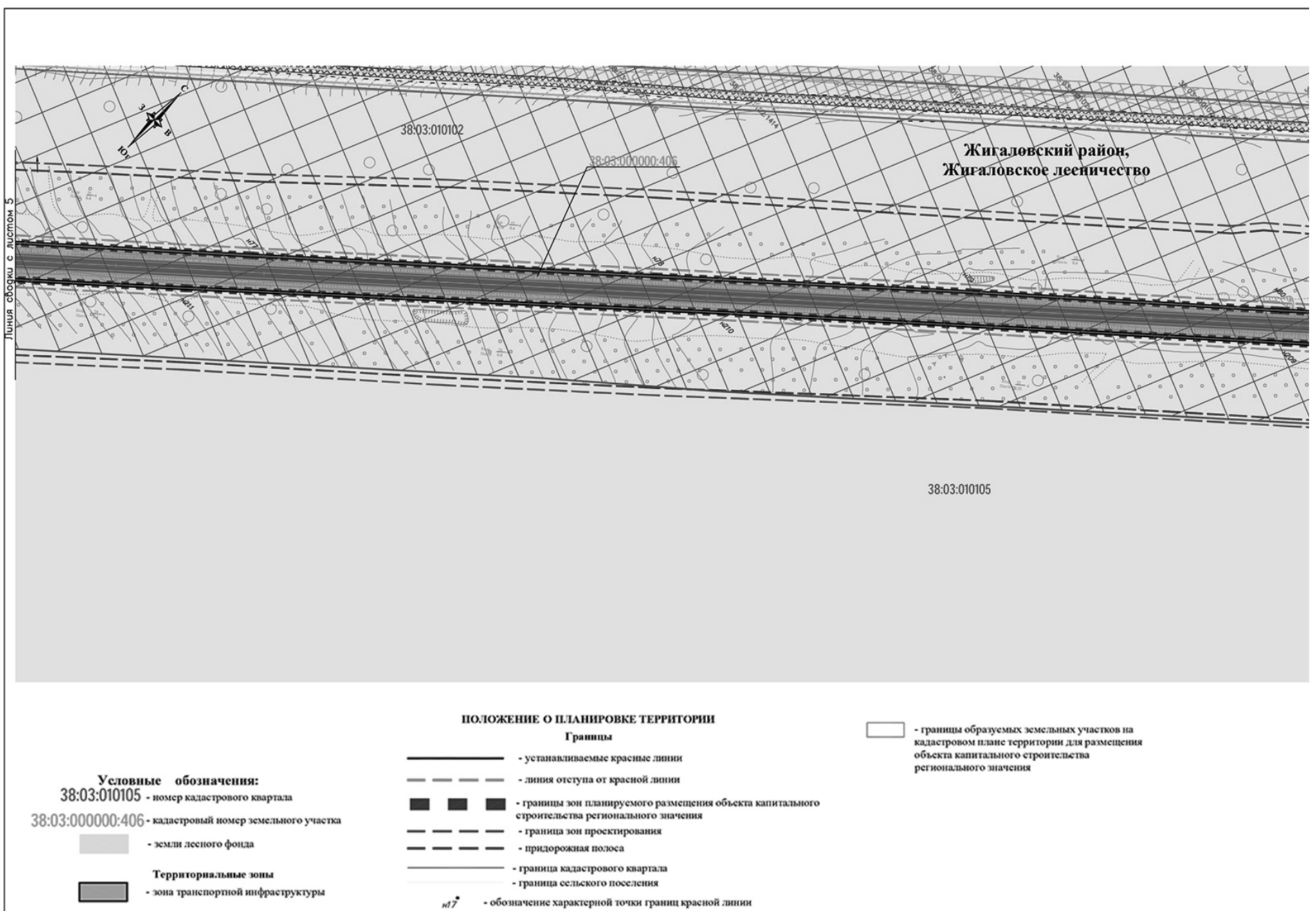
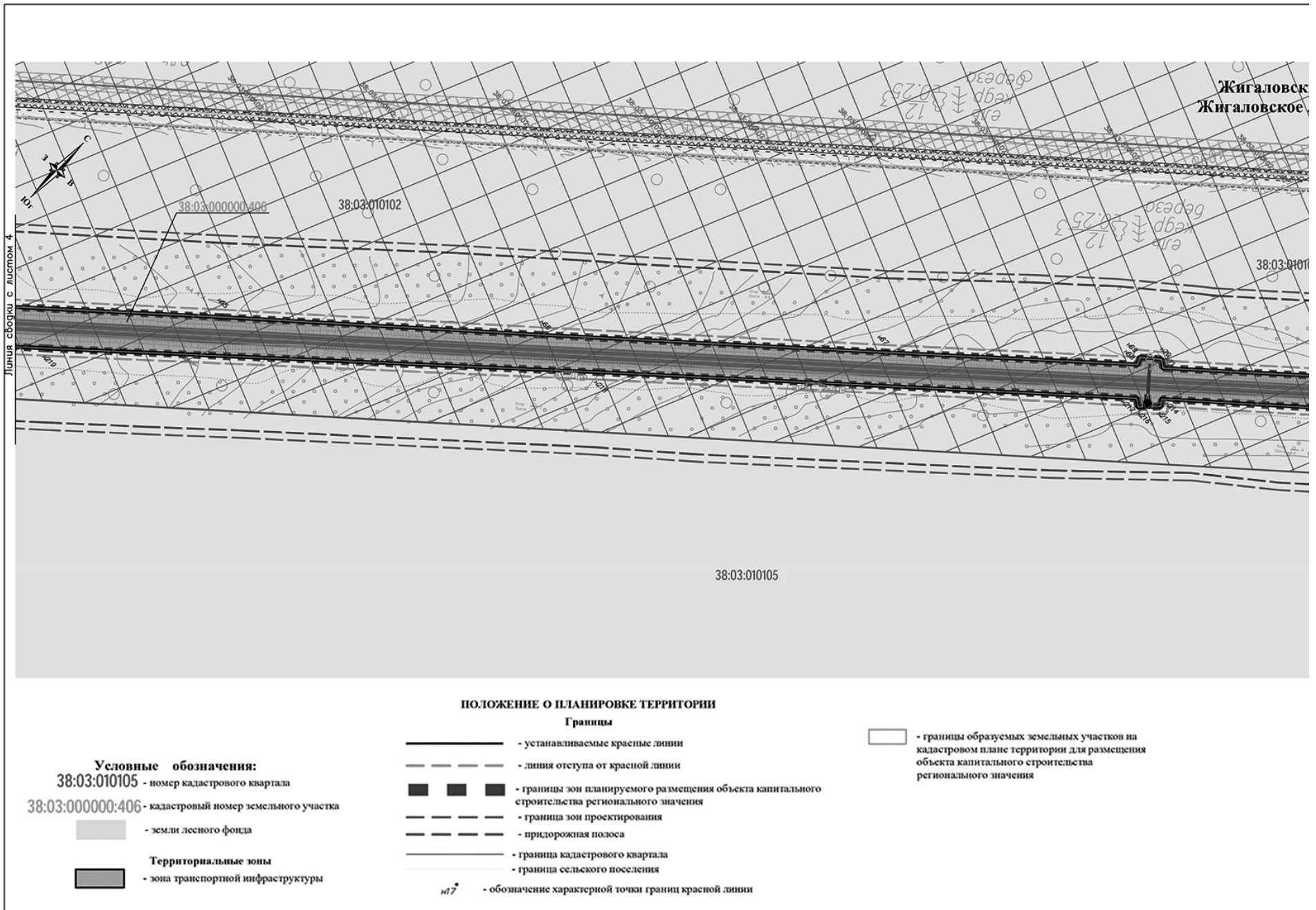
Изм.	Кол.у	Лист	Ндок	Подпись	Дата	07/189-14-ПМ	Лист 3
------	-------	------	------	---------	------	--------------	-----------



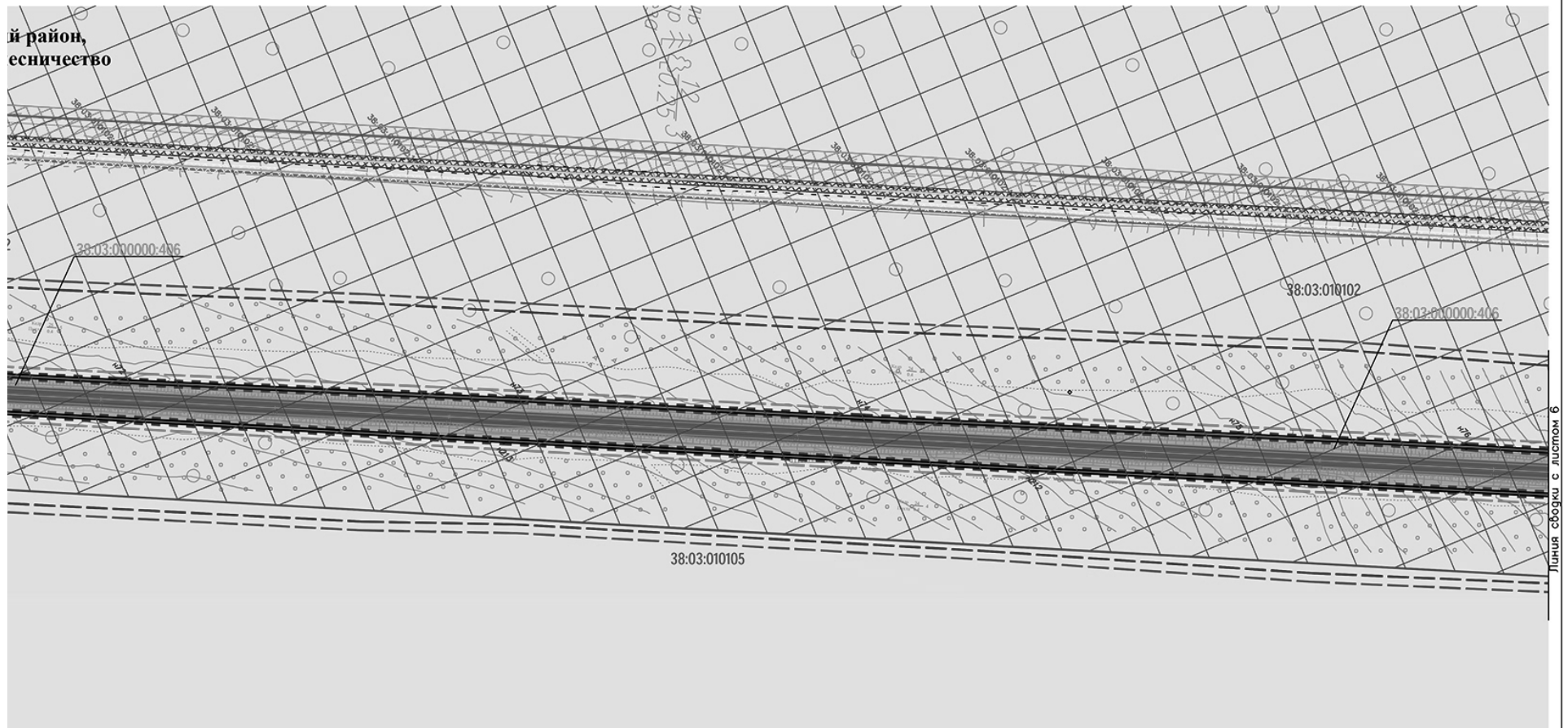
- Объекты транспортной инфраструктуры:**
- откосы автомобильной дороги
  - трубы
  - проезжая часть автомобильной дороги регионального значения Жигалово - Казачинское
  - придорожные полосы автомобильных дорог
  - ось трассы
  - ПК 1 - пикет трассы

- Объекты инженерной инфраструктуры:**
- линия связи
  - ВЛ 10 кВ
  - газопровод "Ковыкта-Жигалово"
  - охранная зона линии связи
  - охранная зона ВЛ 10 кВ
  - охранная зона газопровода "Ковыкта-Жигалово"
  - санитарно-защитная зона газопровода "Ковыкта-Жигалово"

Изм.	Кол.у	Лист	Ндок	Подпись	Дата	07/189-14-ПМ	Лист 4
------	-------	------	------	---------	------	--------------	-----------







**Объекты транспортной инфраструктуры:**

- откосы автомобильной дороги
- трубы
- проезжая часть автомобильной дороги регионального значения Жигалово - Казачинское
- придорожные полосы автомобильных дорог
- ось трассы
- ПК 1 - пикет трассы


**Объекты инженерной инфраструктуры:**

- линия связи
- ВЛ 10 кВ
- газопровод "Ковыкта-Жигалово"
- охранная зона линии связи
- охранная зона ВЛ 10 кВ
- охранная зона газопровода "Ковыкта-Жигалово"
- санитарно-защитная зона газопровода "Ковыкта-Жигалово"

Изм.	Кол.	Учт.	Ндк.	Подпись	Дата

07/189-14-ПМ

Лист  
5



**Объекты транспортной инфраструктуры:**

- откосы автомобильной дороги
- трубы
- проезжая часть автомобильной дороги регионального значения Жигалово - Казачинское
- придорожные полосы автомобильных дорог
- ось трассы
- ПК 1 - пикет трассы

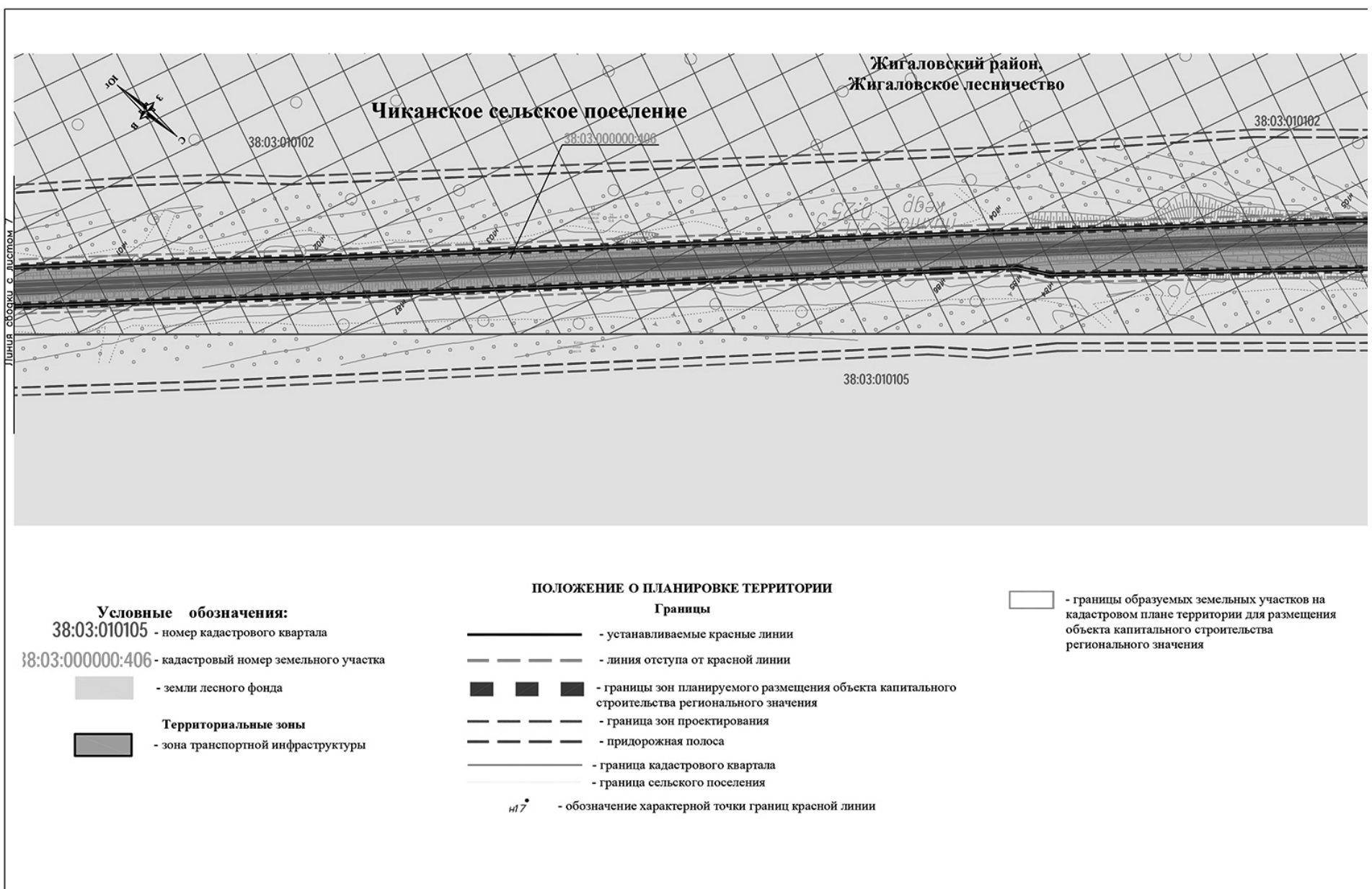
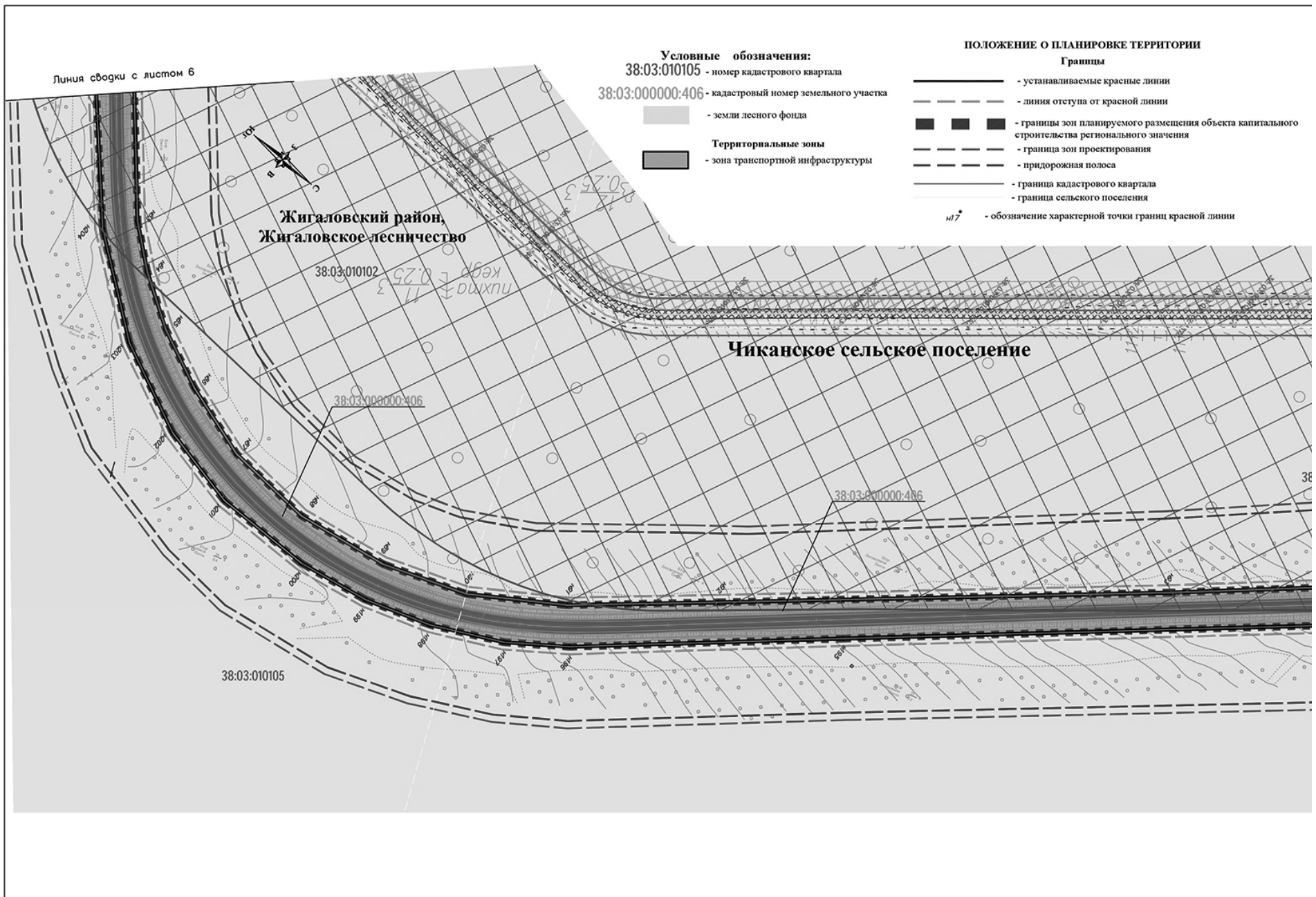
**Объекты инженерной инфраструктуры:**

- линия связи
- ВЛ 10 кВ
- газопровод "Ковыкта-Жигалово"
- охранная зона линии связи
- охранная зона ВЛ 10 кВ
- охранная зона газопровода "Ковыкта-Жигалово"
- санитарно-защитная зона газопровода "Ковыкта-Жигалово"

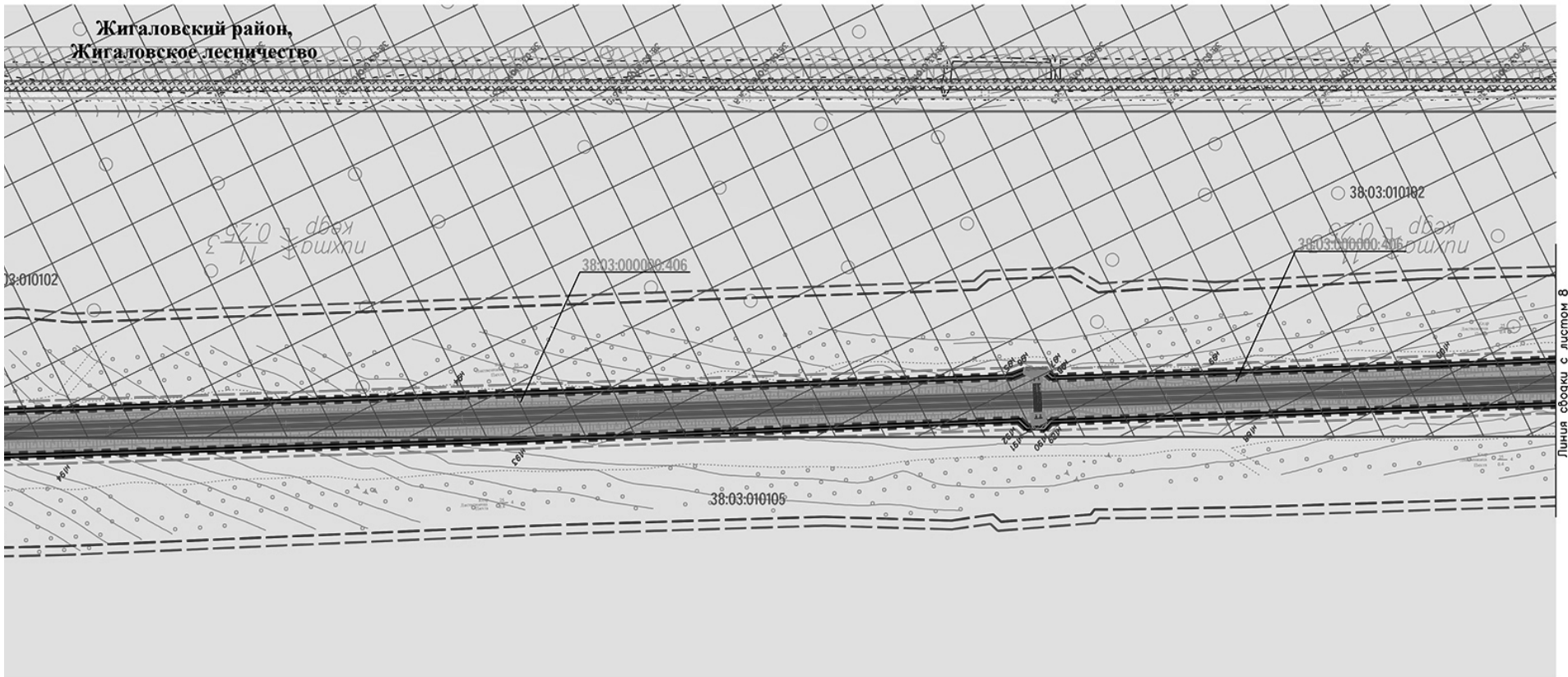
Изм.	Кол.	Учт.	Ндк.	Подпись	Дата

07/189-14-ПМ

Лист  
6



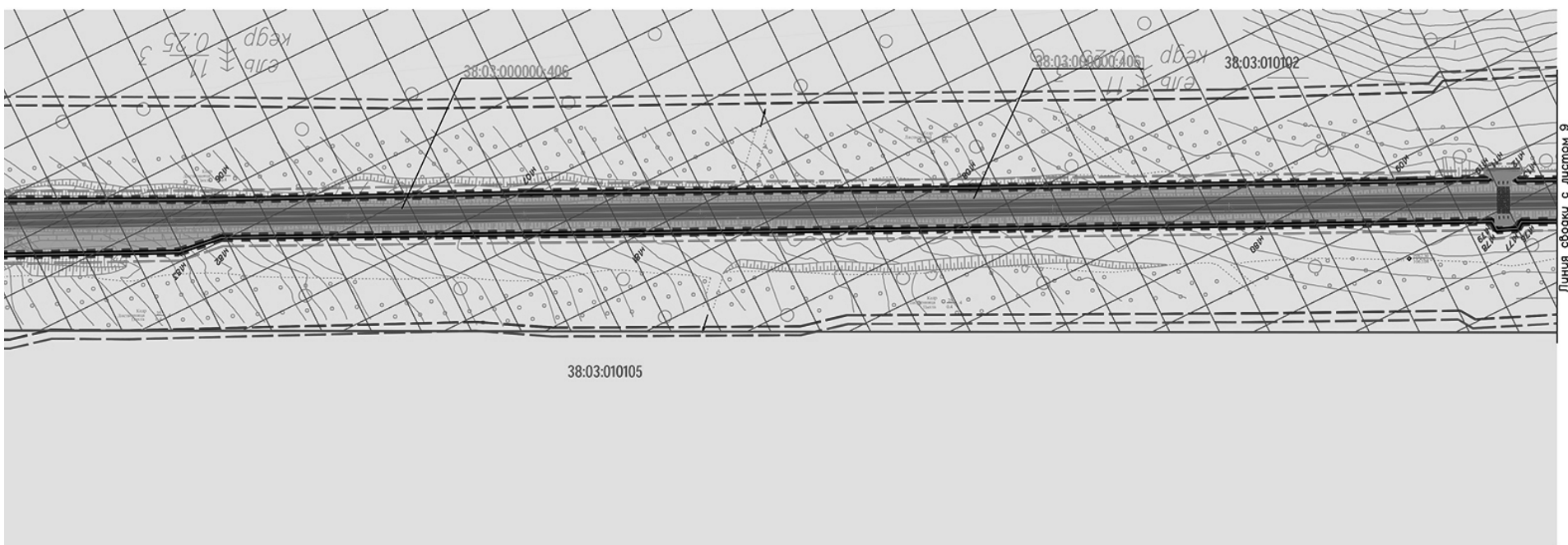
- |                                                                                                                                                           |                                                                                                                                                                                                                                                                                                                                                        |                                                                                                                                                                                                                                                                                                                                                                                       |
|-----------------------------------------------------------------------------------------------------------------------------------------------------------|--------------------------------------------------------------------------------------------------------------------------------------------------------------------------------------------------------------------------------------------------------------------------------------------------------------------------------------------------------|---------------------------------------------------------------------------------------------------------------------------------------------------------------------------------------------------------------------------------------------------------------------------------------------------------------------------------------------------------------------------------------|
| <p>□ - границы образуемых земельных участков на кадастровом плане территории для размещения объекта капитального строительства регионального значения</p> | <p><b>Объекты транспортной инфраструктуры:</b></p> <ul style="list-style-type: none"> <li> - откосы автомобильной дороги</li> <li> - трубы</li> <li> - проезжая часть автомобильной дороги регионального значения Жигалово - Казачинское</li> <li> - придорожные полосы автомобильных дорог</li> <li> - ось трассы</li> <li> - пикет трассы</li> </ul> | <p><b>Объекты инженерной инфраструктуры:</b></p> <ul style="list-style-type: none"> <li> - линия связи</li> <li> - ВЛ 10 кВ</li> <li> - газопровод "Ковыкта-Жигалово"</li> <li> - охранная зона линии связи</li> <li> - охранная зона ВЛ 10 кВ</li> <li> - охранная зона газопровода "Ковыкта-Жигалово"</li> <li> - санитарно-защитная зона газопровода "Ковыкта-Жигалово"</li> </ul> |
|-----------------------------------------------------------------------------------------------------------------------------------------------------------|--------------------------------------------------------------------------------------------------------------------------------------------------------------------------------------------------------------------------------------------------------------------------------------------------------------------------------------------------------|---------------------------------------------------------------------------------------------------------------------------------------------------------------------------------------------------------------------------------------------------------------------------------------------------------------------------------------------------------------------------------------|



Изм.	Кол.у	Лист	Лдок	Подпись	Дата

07/189-14-ПМ

Лист  
7

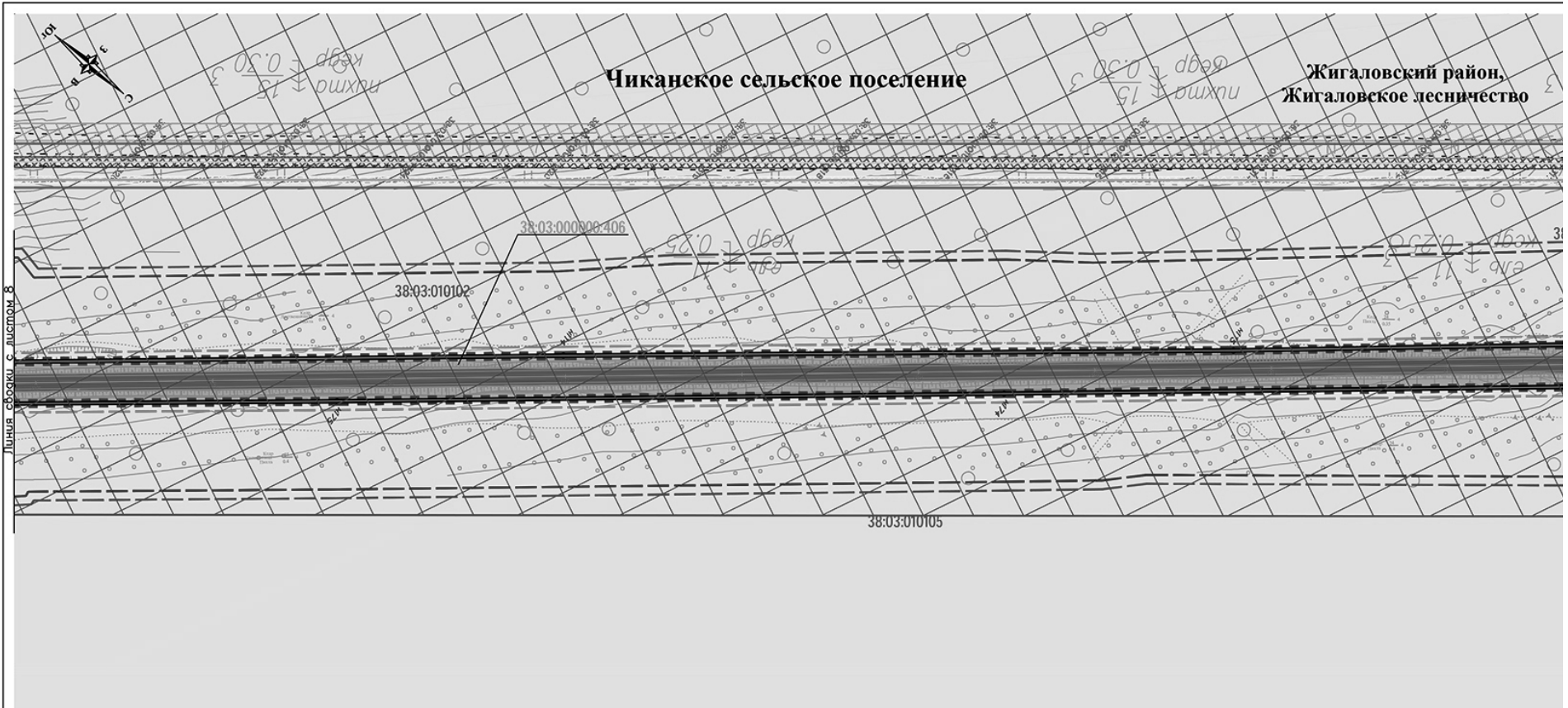


- |                                                                                                                                                                                                                                                                                                                                                        |                                                                                                                                                                                                                                                                                                                                                                                       |
|--------------------------------------------------------------------------------------------------------------------------------------------------------------------------------------------------------------------------------------------------------------------------------------------------------------------------------------------------------|---------------------------------------------------------------------------------------------------------------------------------------------------------------------------------------------------------------------------------------------------------------------------------------------------------------------------------------------------------------------------------------|
| <p><b>Объекты транспортной инфраструктуры:</b></p> <ul style="list-style-type: none"> <li> - откосы автомобильной дороги</li> <li> - трубы</li> <li> - проезжая часть автомобильной дороги регионального значения Жигалово - Казачинское</li> <li> - придорожные полосы автомобильных дорог</li> <li> - ось трассы</li> <li> - пикет трассы</li> </ul> | <p><b>Объекты инженерной инфраструктуры:</b></p> <ul style="list-style-type: none"> <li> - линия связи</li> <li> - ВЛ 10 кВ</li> <li> - газопровод "Ковыкта-Жигалово"</li> <li> - охранная зона линии связи</li> <li> - охранная зона ВЛ 10 кВ</li> <li> - охранная зона газопровода "Ковыкта-Жигалово"</li> <li> - санитарно-защитная зона газопровода "Ковыкта-Жигалово"</li> </ul> |
|--------------------------------------------------------------------------------------------------------------------------------------------------------------------------------------------------------------------------------------------------------------------------------------------------------------------------------------------------------|---------------------------------------------------------------------------------------------------------------------------------------------------------------------------------------------------------------------------------------------------------------------------------------------------------------------------------------------------------------------------------------|

Изм.	Кол.у	Лист	Лдок	Подпись	Дата

07/189-14-ПМ

Лист  
8

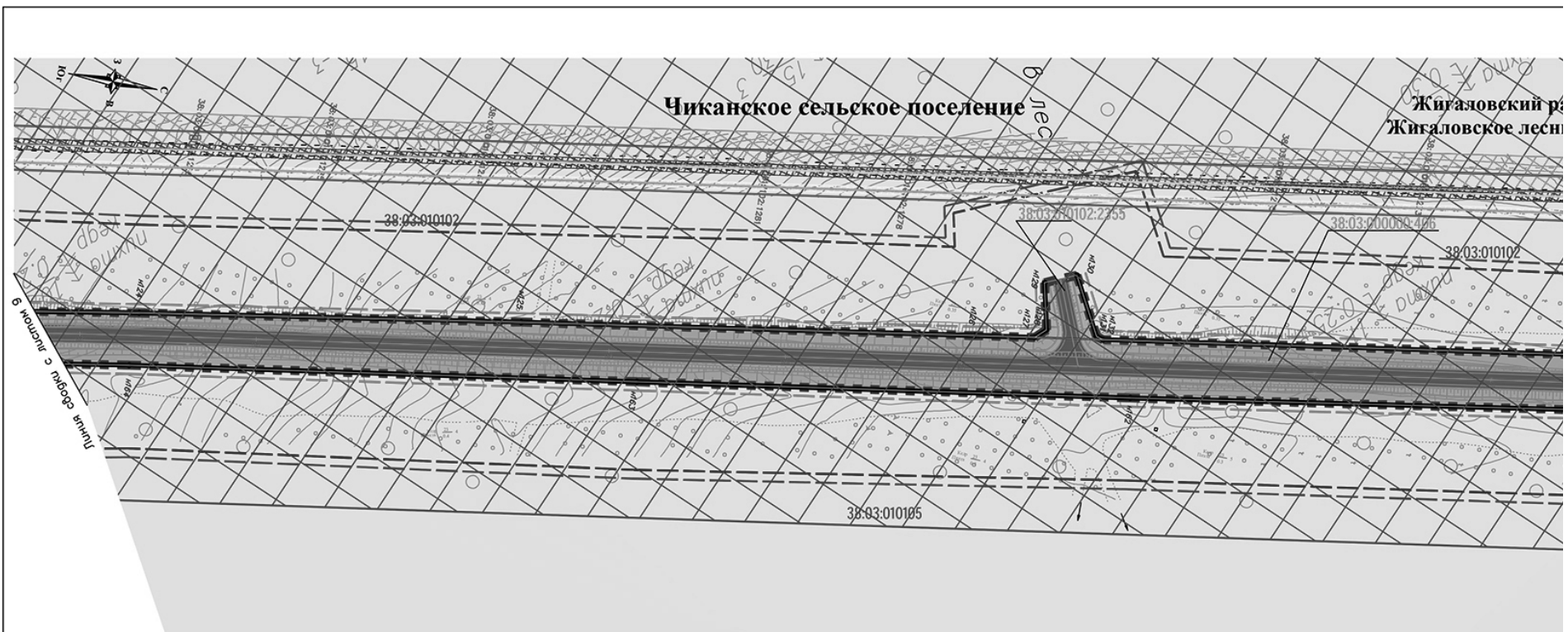


**Условные обозначения:**  
 38:03:010105 - номер кадастрового квартала  
 38:03:000000:406 - кадастровый номер земельного участка  
 - земли лесного фонда  
**Территориальные зоны**  
 - зона транспортной инфраструктуры

**ПОЛОЖЕНИЕ О ПЛАНИРОВКЕ ТЕРРИТОРИИ**

- Границы**
- устанавливаемые красные линии
  - линия отступа от красной линии
  - границы зон планируемого размещения объекта капитального строительства регионального значения
  - граница зон проектирования
  - придорожная полоса
  - граница кадастрового квартала
  - граница сельского поселения
- и7 - обозначение характерной точки границ красной линии

- границы образуемых земельных участков на кадастровом плане территории для размещения объекта капитального строительства регионального значения



**Условные обозначения:**  
 38:03:010105 - номер кадастрового квартала  
 38:03:000000:406 - кадастровый номер земельного участка  
 - земли лесного фонда  
**Территориальные зоны**  
 - зона транспортной инфраструктуры

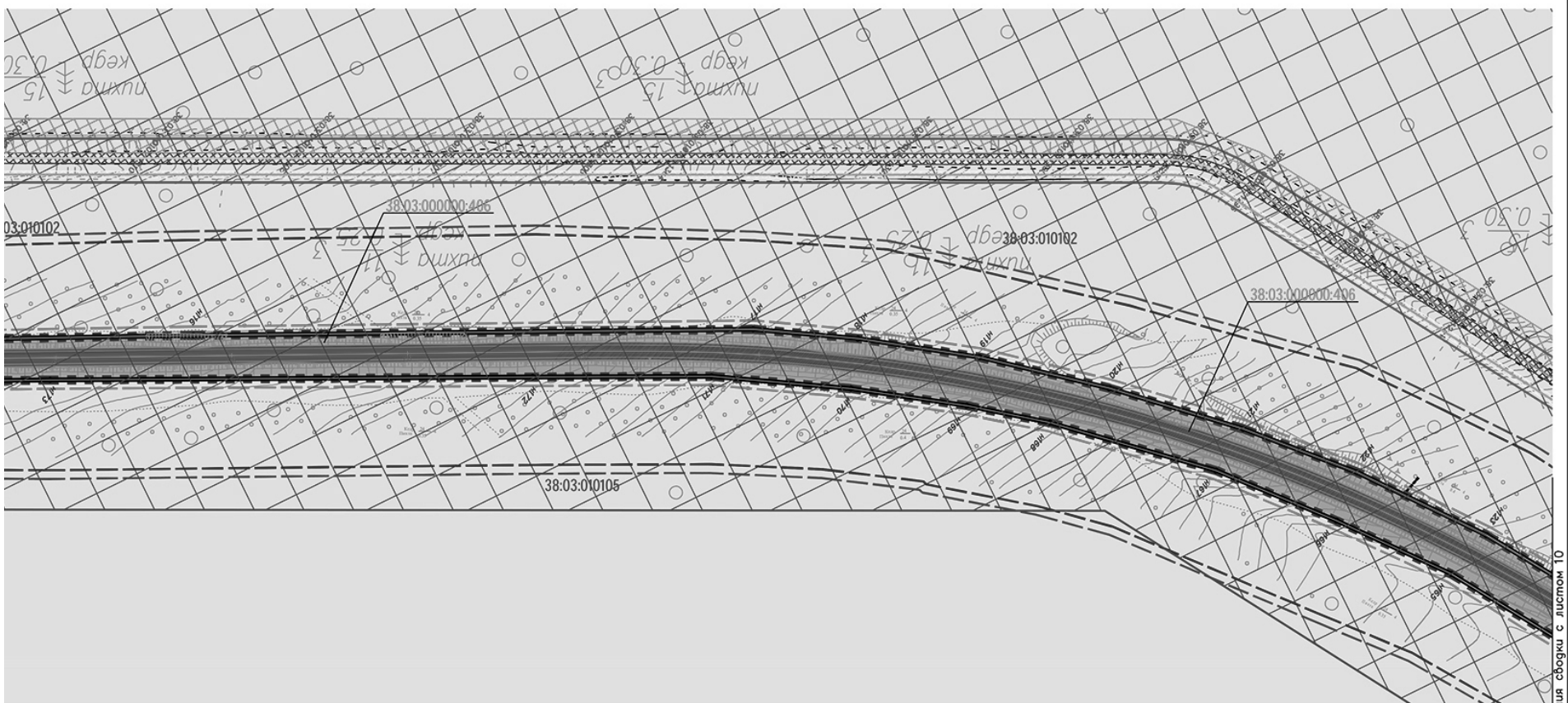
**ПОЛОЖЕНИЕ О ПЛАНИРОВКЕ ТЕРРИТОРИИ**

- Границы**
- устанавливаемые красные линии
  - линия отступа от красной линии
  - границы зон планируемого размещения объекта капитального строительства регионального значения
  - граница зон проектирования
  - придорожная полоса
  - граница кадастрового квартала
  - граница сельского поселения
- и7 - обозначение характерной точки границ красной линии

- границы образуемых земельных участков на кадастровом плане территории для размещения объекта капитального строительства регионального значения

**Объекты транспортной инфраструктуры:**

- откосы автомобильной дороги
- трубы
- проезжая часть автомобильной дороги регионального значения Жигалово - Казачинское
- придорожные полосы автомобильных дорог
- ось трассы
- пикет трассы



Линия сбодки с листом 10

**Объекты транспортной инфраструктуры:**

- откосы автомобильной дороги
- трубы
- проезжая часть автомобильной дороги регионального значения Жигалово - Казачинское
- придорожные полосы автомобильных дорог
- ось трассы
- пикет трассы

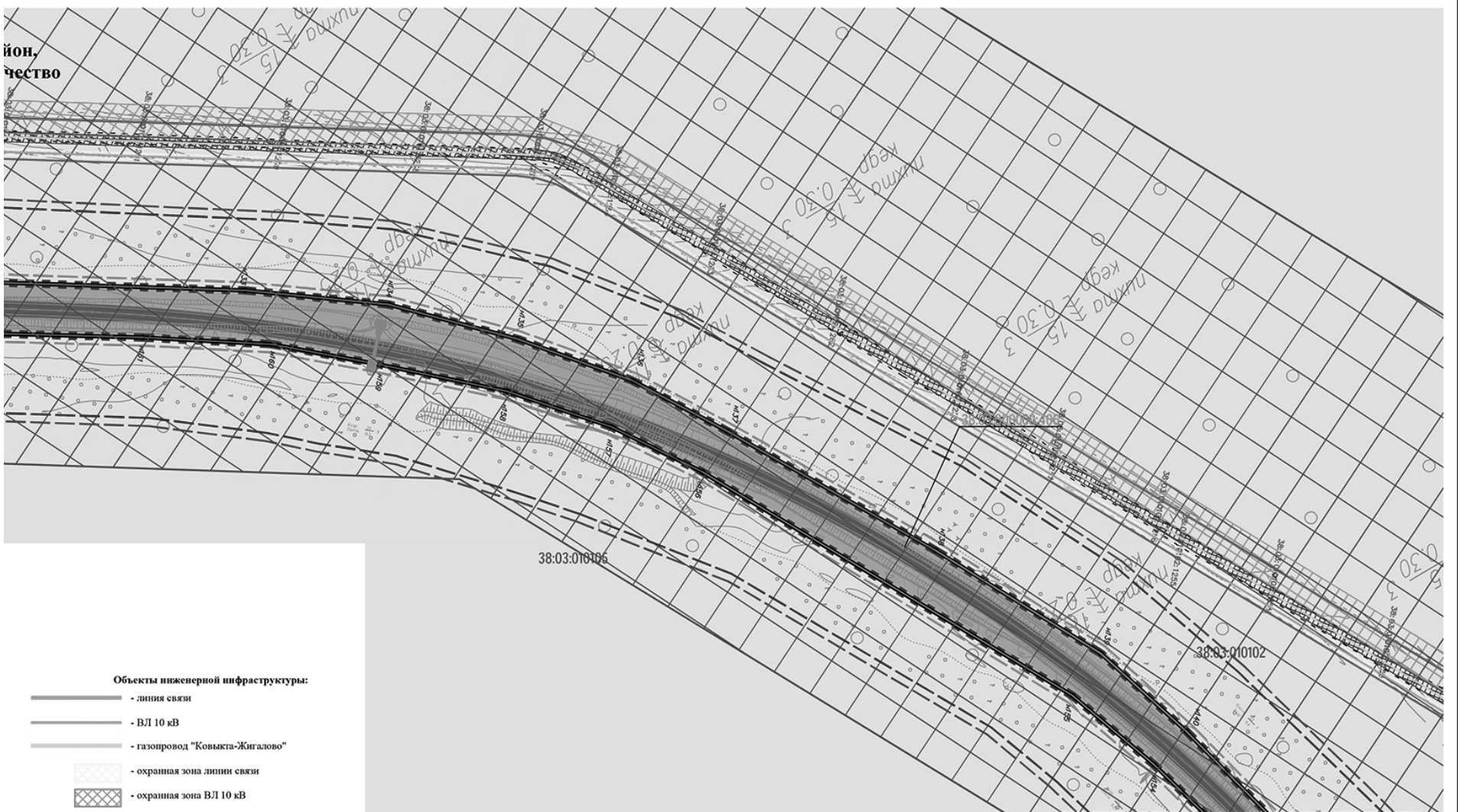
**Объекты инженерной инфраструктуры:**

- линия связи
- ВЛ 10 кВ
- газопровод "Ковыкта-Жигалово"
- охранная зона линии связи
- охранная зона ВЛ 10 кВ
- охранная зона газопровода "Ковыкта-Жигалово"
- санитарно-защитная зона газопровода "Ковыкта-Жигалово"

Изм.	Кол.уч.	Лист	Ндок	Подпись	Дата

07/189-14-ПМ

Лист 9



**Объекты инженерной инфраструктуры:**

- линия связи
- ВЛ 10 кВ
- газопровод "Ковыкта-Жигалово"
- охранная зона линии связи
- охранная зона ВЛ 10 кВ
- охранная зона газопровода "Ковыкта-Жигалово"
- санитарно-защитная зона газопровода "Ковыкта-Жигалово"

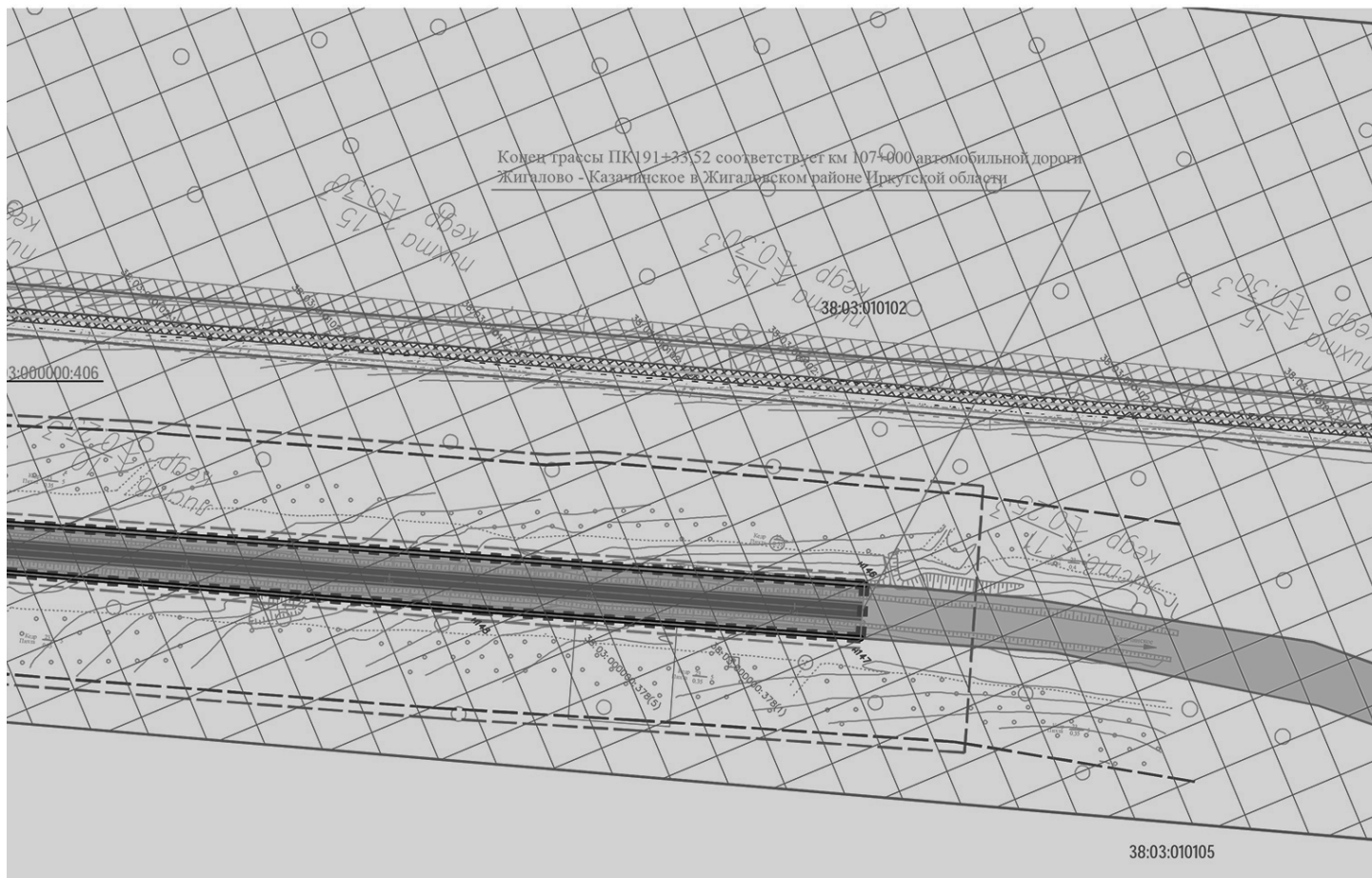
Линия сбодки с листом 11

Изм.	Кол.уч.	Лист	Ндок	Подпись	Дата

07/189-14-ПМ

Лист 10





**Объекты транспортной инфраструктуры:**

- откосы автомобильной дороги
- трубы
- проезжая часть автомобильной дороги регионального значения Жигалово - Казачинское
- придорожные полосы автомобильных дорог
- ось трассы
- пикет трассы

**Объекты инженерной инфраструктуры:**

- линия связи
- ВЛ 10 кВ
- газопровод "Ковыкта-Жигалово"
- охранная зона линии связи
- охранная зона ВЛ 10 кВ
- охранная зона газопровода "Ковыкта-Жигалово"
- санитарно-защитная зона газопровода "Ковыкта-Жигалово"

Изм.	Кол. ун.	Издок	Подпись	Дата

07/189-14-ПМ

Лист  
11

2) на официальном сайте министерства в информационно-телекоммуникационной сети «Интернет» <http://www.irkobl.ru/sites/ahl>;

3) на Портале.

76. С целью обжалования решений и действий (бездействия) министерства, а также должностных лиц министерства граждан (его представитель) вправе обратиться в министерство с заявлением об обжаловании решений и действий (бездействия) министерства, а также должностных лиц министерства (далее - жалоба).

**Глава 30. ПРЕДМЕТ ЖАЛОБЫ**

77. В досудебном (внесудебном) порядке обжалуются решения и действия (бездействие) министерства, его должностных лиц, в том числе в следующих случаях:

- 1) нарушение срока регистрации запроса заявителя о предоставлении государственной услуги;
- 2) нарушение срока предоставления государственной услуги;
- 3) требование у заявителя документов, не предусмотренных нормативными правовыми актами Российской Федерации, нормативными правовыми актами Иркутской области, административным регламентом для предоставления государственной услуги;
- 4) отказ в приеме документов, представление которых предусмотрено нормативными правовыми актами Российской Федерации, нормативными правовыми актами Иркутской области, административным регламентом для предоставления государственной услуги, у заявителя;
- 5) отказ в предоставлении государственной услуги, если основания отказа не предусмотрены федеральными законами и принятыми в соответствии с ними иными нормативными правовыми актами Российской Федерации, нормативными правовыми актами Иркутской области, а также административным регламентом;
- 6) затребование с заявителя при предоставлении государственной услуги платы, не предусмотренной нормативными правовыми актами Российской Федерации, нормативными правовыми актами Иркутской области, административным регламентом;
- 7) отказ министерства, его должностных лиц в исправлении допущенных опечаток и ошибок в выданных в результате предоставления государственной услуги документах либо нарушение установленного срока таких исправлений.

**Глава 31. ОРГАНЫ ГОСУДАРСТВЕННОЙ ВЛАСТИ И УПОЛНОМОЧЕННЫЕ НА РАССМОТРЕНИЕ ЖАЛОБ ДОЛЖНОСТНЫЕ ЛИЦА, КОТОРЫМ МОЖЕТ БЫТЬ НАПРАВЛЕНА ЖАЛОБА**

78. Действия (бездействие) и решения территориальных отделов, его должностных лиц в досудебном (внесудебном) порядке обжалуются соответственно в министерство.

**Глава 32. ПОРЯДОК ПОДАЧИ И РАССМОТРЕНИЯ ЖАЛОБЫ**

79. Жалоба может быть подана в письменной форме на бумажном носителе, в электронной форме одним из следующих способов:
- 1) лично по адресу: 664003, г. Иркутск, ул. Горького, 31; телефон (3952) 33-59-81; факс: (3952) 24-31-55;
  - 2) через организации почтовой связи по адресу: 664003, г. Иркутск, ул. Горького, 31;
  - 3) через многофункциональный центр предоставления государственных и муниципальных услуг;
  - 4) с использованием информационно-телекоммуникационной сети «Интернет»: электронная почта: [baikal@lesirk.ru](mailto:baikal@lesirk.ru); официальный сайт министерства: <http://www.irkobl.ru/sites/ahl>;

д) через портал федеральной государственной информационной системы, обеспечивающей процесс досудебного (внесудебного) обжалования решений и действий (бездействия), совершенных при предоставлении государственных и муниципальных услуг, их должностными лицами, государственными и муниципальными служащими с использованием информационно-телекоммуникационной сети «Интернет».

80. Жалоба должна содержать:

- 1) наименование министерства, должностного лица министерства, либо государственного служащего, решения и действия (бездействия) которых обжалуются;
- 2) фамилию, имя, отчество (последнее - при наличии), сведения о месте жительства заявителя - физического лица либо наименование, сведения о месте нахождения заявителя - юридического лица, а также номер (номера) контактного телефона, адрес (адреса) электронной почты (при наличии) и почтовый адрес, по которым должен быть направлен ответ заявителю;
- 3) сведения об обжалуемых решениях и действиях (бездействии) министерства, должностного лица, министерства, либо государственного служащего, решения и действия (бездействия) которых обжалуются;
- 4) доводы, на основании которых заявитель не согласен с решением и действием (бездействием) министерства, должностного лица министерства, либо государственного служащего. Заявителем могут быть представлены документы (при наличии), подтверждающие доводы заявителя, либо их копии.

81. Жалоба, поступившая в министерство, подлежит рассмотрению должностным лицом министерства, наделенным полномочиями по рассмотрению жалоб.

82. Порядок рассмотрения отдельных жалоб:

- 1) если в жалобе не указаны фамилия заявителя - физического лица либо наименование заявителя - юридического лица, а также адрес электронной почты или почтовый адрес, по которым должен быть направлен ответ заявителю, ответ на жалобу не дается;
- 2) при получении жалобы, в которой содержатся нецензурные или оскорбительные выражения, угрозы жизни, здоровью или имуществу должностного лица, а также членам его семьи, министерство оставляет жалобу без ответа по существу поставленных в ней вопросов и в течение семи рабочих дней в письменной форме на бумажном носителе или в электронной форме сообщает лицу, направившему жалобу, о недопустимости злоупотребления правом;
- 3) если текст письменной жалобы не поддается прочтению, ответ на жалобу не дается, о чем в течение семи календарных дней со дня регистрации жалобы в письменной форме на бумажном носителе или в электронной форме сообщается лицу, направившему жалобу, в том случае, если его фамилия и почтовый адрес (адрес электронной почты) поддаются прочтению;
- 4) если в жалобе содержится вопрос, на который заявителю неоднократно давались письменные ответы по существу и в связи с ранее направляемыми жалобами, при этом в жалобе не приводятся новые доводы или обстоятельства, министерство принимает решение о безосновательности очередной жалобы и прекращении переписки по данному вопросу при условии, что указанная жалоба и ранее направляемые жалобы направлялись в исполнительный орган государственной власти Иркутской области. О данном решении лицо, направившее жалобу, уведомляется в письменной форме на бумажном носителе или в электронной форме в течение семи календарных дней.

**Глава 33. СРОКИ РАССМОТРЕНИЯ ЖАЛОБЫ**

83. Жалоба, поступившая в министерство, подлежит рассмотрению должностным лицом, наделенным полномочиями по рассмотрению жалоб, в течение 15 рабочих дней со дня ее регистрации. В случае обжалования отказа территориального отдела, должностного лица в приеме документов у заявителя либо в исправлении допущенных опечаток и ошибок или в случае обжалования нарушения установленного срока таких исправлений - в течение пяти рабочих дней со дня ее регистрации.

84. В случае поступления в министерство жалобы в отношении государственной услуги, которую оказывает другой исполнительный орган государственной власти Иркутской области, жалоба регистрируется в исполнительном органе государственной власти Иркутской области, в который она поступила, в течение одного рабочего дня со дня ее поступления и в течение одного рабочего дня со дня ее регистрации направляется в исполнительный орган государственной власти Иркутской области, предоставляющий соответствующую государственную услугу, с уведомлением гражданина, направившего жалобу, о передаче жалобы.

Исполнительный орган государственной власти Иркутской области, в который перенаправлена жалоба, в течение трех рабочих дней со дня ее получения направляет заявителю уведомление о дате и месте ее рассмотрения.

**Глава 34. РЕЗУЛЬТАТ РАССМОТРЕНИЯ ЖАЛОБЫ**

85. По результатам рассмотрения жалобы министерство принимает одно из следующих решений:

- 1) удовлетворяет жалобу, в том числе в форме отмены принятого решения, исправления допущенных опечаток и ошибок в выданных в результате предоставления государственной услуги документах, возврата заявителю денежных средств, взимание которых не предусмотрено нормативными правовыми актами Российской Федерации, а также в иных формах;
- 2) отказывает в удовлетворении жалобы.

**Глава 35. ПОРЯДОК ИНФОРМИРОВАНИЯ ЗАЯВИТЕЛЯ О РЕЗУЛЬТАТАХ РАССМОТРЕНИЯ ЖАЛОБЫ**

86. Не позднее дня, следующего за днем принятия решения, указанного в пункте 85 регламента, заявителю в письменной форме и по желанию заявителя в электронной форме направляется мотивированный ответ о результатах рассмотрения жалобы.

87. В случае установления в ходе или по результатам рассмотрения жалобы признаков состава административного правонарушения или преступления должностное лицо, наделенное полномочиями по рассмотрению жалоб, незамедлительно направляет имеющиеся материалы в органы прокуратуры.

**Глава 36. ПОРЯДОК ОБЖАЛОВАНИЯ РЕШЕНИЯ ПО ЖАЛОБЕ**

88. В случае несогласия с вынесенным по жалобе решением заявитель вправе обжаловать решение в судебном порядке.

**Глава 37. ПРАВО ЗАЯВИТЕЛЯ НА ПОЛУЧЕНИЕ ИНФОРМАЦИИ И ДОКУМЕНТОВ, НЕОБХОДИМЫХ ДЛЯ ОБОСНОВАНИЯ И РАССМОТРЕНИЯ ЖАЛОБЫ**

89. При рассмотрении жалобы заявитель имеет право обращаться с просьбой об истребовании информации и документов, необходимых для обоснования и рассмотрения жалобы.

**Глава 38. СПОСОБЫ ИНФОРМИРОВАНИЯ ЗАЯВИТЕЛЕЙ О ПОРЯДКЕ ПОДАЧИ И РАССМОТРЕНИЯ ЖАЛОБЫ**

90. Способы информирования заявителей о порядке подачи и рассмотрения жалобы являются:
- 1) личное обращение заявителей или их представителей в министерство;
  - 2) через организации почтовой связи;
  - 3) с помощью средств электронной связи (направление письма на адрес электронной почты министерства);
  - 4) с помощью телефонной и факсимильной связи;
  - 5) через официальный сайт министерства.

Приложение № 1  
к административному регламенту предоставления  
государственной услуги по выдаче  
идентификационных карт

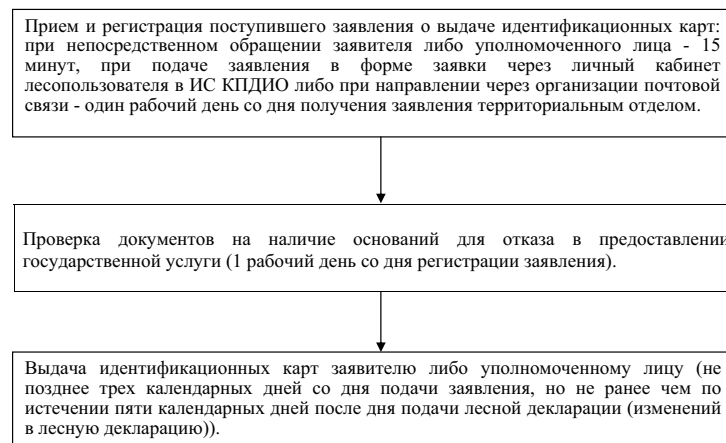
**МЕСТОНАХОЖДЕНИЕ, ТЕЛЕФОНЫ И АДРЕСА ЭЛЕКТРОННОЙ ПОЧТЫ ТЕРРИТОРИАЛЬНЫХ ОТДЕЛОВ  
МИНИСТЕРСТВА ЛЕСНОГО КОМПЛЕКСА ИРКУТСКОЙ ОБЛАСТИ**

№	Лесничество	Адрес	Телефон, e-mail
1.	Аларское	669452, Иркутская обл., Аларский р-он, п. Кутулик, ул. Быкова, 9	(39564) 3-72-55, alarsk@lesirk.ru
2.	Ангарское	664518, Иркутская обл., Иркутский р-он, р.п. Большая Речка, ул. Октябрьская, 18	(3952) 69-51-23, 69-54-54, angarsk@lesirk.ru
3.	Балаганское	666391, Иркутская обл., Балаганский р-он, п. Балаганск, ул. Горького, 80	(39548) 5-05-95, balagansk@lesirk.ru
4.	Баяндаевское	669121, Иркутская обл., Баяндаевский р-он, п. Баяндай, ул. Лесная, 2	(39537) 9-13-75, bayandai@lesirk.ru
5.	Бирюсинское	665061, Иркутская обл., Тайшетский р-он, р.п. Новобирюсинск, ул. Железнодорожная, 3	(3919) 87-36-03, 28-07-09, birusa@lesirk.ru
6.	Бодайбинское	666902, Иркутская обл., г. Бодайбо, ул. Артема Сергеева, 2	(39561) 7-66-36 5-10-01 (ф), bodaibo@lesirk.ru
7.	Братское	665717, Иркутская обл., Братский р-он, г. Братск, ул. Пихтовая, 1	(3953) 41-30-71, 41-30-71(Ф), bratsk@lesirk.ru
8.	Голоустненское	664513, Иркутская обл., Иркутский р-он, с. Малое Голоустное, ул. Чернышевского, 1Б	(3952) 69-07-33, 69-07-17, m.goloustnoe@lesirk.ru
9.	Жигаловское	666402, Иркутская обл., Жигаловский р-он, п. Жигалово, ул. Чупановская, 135	(39551) 3-15-84, 3-24-07 (Ф), zhigalovo@lesirk.ru
10.	Заларинское	666321, Иркутская обл., Заларинский р-он, п. Залари, ул. Кооперативная, 1	(39552) 2-31-50, zalari@lesirk.ru
11.	Зиминское	665390, Иркутская обл., г. Зима, ул. Стелная, 12	(39554) 3-14-34, zima@lesirk.ru
12.	Илимское	666659, Иркутская обл., Усть-Илимский р-он, п. Невон, ул. Транспортная, 19	(39535) 4-35-14, ilim@lesirk.ru
13.	Иркутское	664019, Иркутская обл. г. Иркутск, ул. Братская, 9	(3952) 34-62-86, irkutsk@lesirk.ru
14.	Казачинско-Ленское	666505, Иркутская обл., Казачинско-Ленский р-он, п.с.т. Магистральный, ул. Пугачева, 22	(39562) 4-12-46, kazach@lesirk.ru
15.	Катангское	664022, г. Иркутск, ул. Лебедева-Кумача, 41	(3952) 23-99-60, katangsky@lesirk.ru
16.	Качугское	666203, Иркутская обл., Качугский р-он, п. Качуг, ул. Морозова, 1	(39540) 3-12-21, kachug@lesirk.ru
17.	Киренское	666703, Иркутская обл., Киренский р-он, г. Киренск, ул. Коммунистическая, 8	(39568) 4-38-16, kirensk@lesirk.ru
18.	Кировское	669341, Иркутская обл., Боханский р-он, с. Олонки, ул. Мерешкина, 1	(39538) 9-22-92, kirovskoe@lesirk.ru
19.	Куйтунское	665302, Иркутская обл., Куйтунский р-он, п. Куйтун, ул. Олега Кошевого, 24	(39536) 5-20-33, 5-27-23 (Ф), kuitun@lesirk.ru
20.	Мамское	666811, Иркутская обл., Мамско-Чуйский р-он, пгт. Мама, ул. Пролетарская, 14	(39569) 2-13-39, mama@lesirk.ru
21.	Нижнеилимское	665684, Иркутская обл., Нижнеилимский р-он, пгт. Новая Игирма, ул. Дружбы, 26	(39566) 6-20-31, n.ilim@lesirk.ru
22.	Нижнеудинское	665102, Иркутская обл., г. Нижнеудинск, ул. Шнейерсон, 4	(39557) 7-01-63 (Ф), n.udinsk@lesirk.ru
23.	Нукутское	669401, Иркутская обл., Нукутский р-он, п. Новонкутский, ул. Ленина, 8	(39549) 2-12-99, nukut@lesirk.ru
24.	Ольхонское	666130, Иркутская обл., Ольхонский р-он, п. Еланцы, ул. Ленина, 72.	(39558) 5-27-73, olhon@lesirk.ru

25.	Осинское	669201, Иркутская обл., Осинский р-он, п. Оса, ул. Лесная, 15	(39539) 3-10-74 3-10-74 (Ф), osa@lesirk.ru
26.	Падунское	665709, Иркутская обл., г. Братск, ул. Юбилейная, 6	(3953) 33-07-07, padun@lesirk.ru
27.	Северное	666654, Иркутская обл., Усть-Илимский р-он, п. Тубинский, ул. Таежная, 7	(39535) 5-15-90, sever@lesirk.ru
28.	Слюдянское	665902, Иркутская обл., Слюдянский р-он, г. Слюдянка, ул. Ленина, 3А	(39544) 5-46-32, slud@lesirk.ru
29.	Тайшетское	665006, Иркутская обл., Тайшетский р-он, г. Тайшет, ул. Пионерская, 50	(39563) 2-45-12, taishet@lesirk.ru
30.	Тулунское	665251, Иркутская обл., г. Тулун, ул. Гидролизная, 35	(39530) 4-72-95, tulun@lesirk.ru
31.	Усольское	665462, Иркутская обл., г. Усолье-Сибирское, ул. Глиняный карьер, 20	(39543) 3-67-69, (39543) 3-86-16, usolie@lesirk.ru
32.	Усть-Кутское	665780, Иркутская обл., Усть-Кутский р-он, г. Усть-Кут, пер. Энергетический, 1	(39565) 5-40-83, 5-48-09, ust.kut@lesirk.ru
33.	Усть-Ордынское	669001, Иркутская обл., Эхирит-Булагатский р-он, п. Усть-Ордынский, ул. Буденного, 16	(39541) 3-52-89 3-11-89(Ф), ust.orda@lesirk.ru
34.	Усть-Удинское	666352, Иркутская обл., Усть-Удинский р-он, г.п. Усть-Уда, ул. Постышева, 18	(39545) 3-12-05, ust.uda@lesirk.ru
35.	Черемховское	665407, Иркутская обл., г. Черемхово, ул. Первомайская, 7	(39546) 55458, cherekhovo@lesirk.ru
36.	Чунское	665541, Иркутская обл., Чунский р-он, п. Октябрьский, ул. Горького, 29	(39567) 9-87-88, 9-87-12, chunsky@lesirk.ru
37.	Шелеховское	666037, Иркутская обл., г. Шелехов, пер. Лесной, 12.	(39550) 4-42-60, shelehovo@lesirk.ru

Приложение № 2  
к административному регламенту  
предоставления государственной услуги  
по выдаче идентификационных карт

**БЛОК-СХЕМА ПРЕДОСТАВЛЕНИЯ ГОСУДАРСТВЕННОЙ УСЛУГИ**



**МИНИСТЕРСТВО СТРОИТЕЛЬСТВА, ДОРОЖНОГО ХОЗЯЙСТВА  
ИРКУТСКОЙ ОБЛАСТИ**

**П Р И К А З**

02 мая 2017 года

Иркутск

№ 59-мпр

**О признании утратившими силу отдельных приказов  
министерства строительства, дорожного хозяйства  
Иркутской области**

В соответствии со статьей 60 Закона Иркутской области от 12 января 2010 года № 1-оз «О правовых актах Иркутской области и правотворческой деятельности в Иркутской области», руководствуясь Положением о министерстве строительства, дорожного хозяйства Иркутской области, утвержденным постановлением Правительства Иркутской области от 9 февраля 2011 года № 29-пп, П Р И К А З Ы В А Ю:

1. Признать утратившим силу:

- 1) приказ министерства строительства, дорожного хозяйства Иркутской области от 28 апреля 2012 года № 28-мпр «Об утверждении примерного Положения об оплате труда руководителей и работников учреждений, подведомственных министерству строительства, дорожного хозяйства Иркутской области»;
- 2) приказ министерства строительства, дорожного хозяйства Иркутской области от 6 декабря 2012 года № 87-мпр «О внесении изменений в приказ мини-

стерства строительства, дорожного хозяйства Иркутской области от 28 апреля 2012 года № 28-мпр»;

3) приказ министерства строительства, дорожного хозяйства Иркутской области от 17 января 2013 года № 2-мпр «О внесении изменений в приказ министерства строительства, дорожного хозяйства Иркутской области от 28 апреля 2012 года № 28-мпр»;

4) приказ министерства строительства, дорожного хозяйства Иркутской области от 13 марта 2013 года № 15-мпр «О внесении изменений в примерное Положение об оплате труда руководителей и работников учреждений, подведомственных министерству строительства, дорожного хозяйства Иркутской области»;

5) приказ министерства строительства, дорожного хозяйства Иркутской области от 11 июля 2013 года № 39-мпр «О внесении изменений в примерное Положение об оплате труда руководителей и работников учреждений, подведомственных министерству строительства, дорожного хозяйства Иркутской области»;

6) приказ министерства строительства, дорожного хозяйства Иркутской области от 20 августа 2013 года № 49-мпр «О внесении изменений в примерное Положение об оплате труда руководителей и работников учреждений, подведомственных министерству строительства, дорожного хозяйства Иркутской области»;

7) приказ министерства строительства, дорожного хозяйства Иркутской области от 19 ноября 2013 года № 63-мпр «О внесении изменений в примерное Положение об оплате труда руководителей и работников учреждений, подведомственных министерству строительства, дорожного хозяйства Иркутской области»;

8) приказ министерства строительства, дорожного хозяйства Иркутской области от 14 февраля 2014 года № 3-мпр «О внесении изменения в примерное Положение об оплате труда руководителей и работников учреждений, подведомственных министерству строительства, дорожного хозяйства Иркутской области»;

9) приказ министерства строительства, дорожного хозяйства Иркутской области от 21 августа 2015 года № 65-мпр «О внесении изменений в примерное Положение об оплате труда руководителей и работников учреждений, подведомственных министерству строительства, дорожного хозяйства Иркутской области»;

10) приказ министерства строительства, дорожного хозяйства Иркутской области от 25 октября 2016 года № 101-мпр «О внесении изменения в пункт 18 примерного Положения об оплате труда руководителей и работников учреждений, подведомственных министерству строительства, дорожного хозяйства Иркутской области»;

11) приказ министерства строительства, дорожного хозяйства Иркутской области от 27 декабря 2016 года № 114-мпр «О внесении изменений в примерное Положение об оплате труда руководителей и работников учреждений, подведомственных министерству строительства, дорожного хозяйства Иркутской области».

2. Настоящий приказ подлежит официальному опубликованию в общественно-политической газете «Областная», а также на «Официальном интернет-портале правовой информации» ([www.pravo.gov.ru](http://www.pravo.gov.ru)) и распространяется на правоотношения, возникшие с 26 апреля 2017 года.

Министр строительства, дорожного хозяйства Иркутской области  
С.Д. Свиригина

**МИНИСТЕРСТВО ПО РЕГУЛИРОВАНИЮ  
КОНТРАКТНОЙ СИСТЕМЫ  
В СФЕРЕ ЗАКУПОК ИРКУТСКОЙ ОБЛАСТИ**

**П Р И К А З**

27.04.2017

Иркутск

№ 10-мпр

**О внесении изменений в приказ министерства по регулированию  
контрактной системы в сфере закупок Иркутской области  
от 10 июня 2015 года № 7-мпр**

Руководствуясь Положением о министерстве по регулированию контрактной системы в сфере закупок Иркутской области, утвержденным постановлением Правительства Иркутской области от 12 августа 2013 года № 301-пп, П Р И К А З Ы В А Ю:

1. Внести в приказ министерства по регулированию контрактной системы в сфере закупок Иркутской области от 10 июня 2015 года № 7-мпр «Об утверждении Положения об общественном совете при министерстве по регулированию контрактной системы в сфере закупок Иркутской области» (далее – приказ) следующие изменения:

1) дополнить пунктом 2 следующего содержания:

«2. Признать утратившим силу приказ министерства по регулированию контрактной системы в сфере закупок Иркутской области от 5 мая 2014 года № 66-мпр «Об Общественном совете при министерстве по регулированию контрактной системы в сфере закупок Иркутской области.»;

пункт 3 «3. Признать утратившим силу приказ министерства по регулированию контрактной системы в сфере закупок Иркутской области от 5 мая 2014 года № 66-мпр «Об Общественном совете при министерстве по регулированию контрактной системы в сфере закупок Иркутской области.» признать утратившим силу;

2) в Положении об общественном совете при министерстве по регулированию контрактной системы в сфере закупок Иркутской области, утвержденном приказом:

в пункте 5:

в подпункте 1 слова «исполнительного органа государственной власти Иркутской области, при котором образован общественный совет (далее - исполнительный орган государственной власти Иркутской области)» заменить словом «министерства»;

в подпункте 3 слова «исполнительного органа государственной власти Иркутской области» заменить словом «министерства»;

в подпункте 4 слова «исполнительного органа государственной власти Иркутской области» заменить словом «министерства»;

в подпункте 5 слова «исполнительного органа государственной власти Иркутской области» заменить словом «министерства»;

в подпункте 6 слова «исполнительного органа государственной власти Иркутской области» заменить словом «министерства»;

в подпункте 7 слова «исполнительного органа государственной власти Иркутской области» заменить словом «министерства»;

в подпункте 8 слова «исполнительного органа государственной власти Иркутской области» заменить словом «министерства».

2. Настоящий приказ подлежит официальному опубликованию в общественно-политической газете «Областная».

Министр по регулированию контрактной системы в сфере закупок  
Иркутской области  
М.Е. Авдеев

**МИНИСТЕРСТВО ЗДРАВООХРАНЕНИЯ  
ИРКУТСКОЙ ОБЛАСТИ**

**П Р И К А З**

25 апреля 2017 г.

Иркутск

№ 29-мпр

**О признании утратившим силу приказа министерства  
здравоохранения Иркутской области  
от 5 мая 2016 года № 40-мпр**

В соответствии со статьей 60 Закона Иркутской области от 12 января 2010 года № 1-оз «О правовых актах Иркутской области и правотворческой деятельности в Иркутской области», руководствуясь пунктом 9 Положения о министерстве здравоохранения Иркутской области, утвержденного постановлением Правительства Иркутской области от 16 июля 2010 года № 174-пп

П Р И К А З Ы В А Ю:

1. Признать утратившим силу приказ министерства здравоохранения Иркутской области от 5 мая 2016 года № 40-мпр «Об утверждении структуры областного государственного бюджетного учреждения здравоохранения «Усть-Илимская городская детская поликлиника».

2. Настоящий приказ подлежит официальному опубликованию.

Министр О.Н. Ярошенко



ПРАВИТЕЛЬСТВО ИРКУТСКОЙ ОБЛАСТИ

РАСПОРЯЖЕНИЕ

25 апреля 2017 года

№ 230-рп

Иркутск

Об утверждении перечня участков недр местного значения, содержащих общераспространенные полезные ископаемые, расположенных на территории Иркутской области

В соответствии со статьей 2.3 Закона Российской Федерации от 21 февраля 1992 года № 2395-1 «О недрах», пунктом 6<sup>1</sup> статьи 4 Закона Иркутской области от 7 октября 2008 года № 75-оз «О регулировании отдельных отношений недропользования в Иркутской области», учитывая согласования Федерального агентства по недропользованию от 1 апреля 2013 года № ЕК-04-24/3269, от 4 июля 2013 года № ЕК-04-24/7382, от 14 ноября 2013 года № ЕК-04-24/13311, согласование Управления по недропользованию по Иркутской области от 24 марта 2014 года № 1/03-14-0627, согласования отдела геологии и лицензирования по Иркутской области Департамента по недропользованию по Центрально-Сибирскому округу от 2 июня 2014 года № 11/291, от 26 июня 2014 года № 11/394, от 19 августа 2014 года № 665/ЦС-10-03, от 15 октября 2014 года № 1024/ЦС-10-13, от 15 декабря 2014 года № 1449/ЦС-10-05, № 1465/ЦС-10-05, от 9 февраля 2015 года № 227/ЦС-10-05, № 228/ЦС-10-05, от 24 марта 2015 года № 480/ЦС-10-05, от 15 мая 2015 года № 744/ЦС-10-05, от 2 июля 2015 года № 1072/ЦС-10-05, от 7 июля 2015 года № 1087/ЦС-10-05, от 18 августа 2015 года № 1348/ЦС-10-05, от 30 октября 2015 года № 1891/ЦС-10-05, от 8 февраля 2016 года № 273/ЦС-10-05, от 4 марта 2016 года № 427/ЦС-10-05, от 15 августа 2016 года № 1703/ЦС-10-05, от 14 сентября 2016 года № 1868/ЦС-10-13, от 13 октября 2016 года № 2109/ЦС-10-05, от 25 ноября 2016 года № 2397/ЦС-10-05, от 16 декабря 2016 года № 2701/ЦС-10-05, от 10 февраля 2017 года № 407/ЦС-10-05, № 411/ЦС-10-05, от 22 февраля 2017 года № 465/ЦС-10-05, руководствуясь частью 4 статьи 66, статьей 67 Устава Иркутской области:

1. Утвердить перечень участков недр местного значения, содержащих общераспространенные полезные ископаемые, расположенных на территории Иркутской области (прилагается).
2. Признать утратившими силу:

- 1) распоряжение Правительства Иркутской области от 29 мая 2014 года № 423-рп «Об утверждении перечня участков недр местного значения, содержащих общераспространенные полезные ископаемые, расположенных на территории Иркутской области»;
- 2) распоряжение Правительства Иркутской области от 23 июля 2014 года № 609-рп «О внесении изменения в перечень участков недр местного значения, содержащих общераспространенные полезные ископаемые, расположенные на территории Иркутской области»;
- 3) распоряжение Правительства Иркутской области от 21 августа 2014 года № 685-рп «О внесении изменений в перечень участков недр местного значения, содержащих общераспространенные полезные ископаемые, расположенных на территории Иркутской области»;
- 4) распоряжение Правительства Иркутской области от 24 октября 2014 года № 859-рп «О внесении изменений в перечень участков недр местного значения, содержащих общераспространенные полезные ископаемые, расположенных на территории Иркутской области»;
- 5) распоряжение Правительства Иркутской области от 29 декабря 2014 года № 1060-рп «О внесении изменений в перечень участков недр местного значения, содержащих общераспространенные полезные ископаемые, расположенных на территории Иркутской области»;
- 6) распоряжение Правительства Иркутской области от 20 января 2015 года № 28-рп «О внесении изменения в перечень участков недр местного значения, содержащих общераспространенные полезные ископаемые, расположенных на территории Иркутской области»;
- 7) распоряжение Правительства Иркутской области от 18 февраля 2015 года № 98-рп «О внесении изменения в перечень участков недр местного значения, содержащих общераспространенные полезные ископаемые, расположенных на территории Иркутской области»;
- 8) распоряжение Правительства Иркутской области от 24 апреля 2015 года № 215-рп «О внесении изменения в перечень участков недр местного значения, содержащих общераспространенные полезные ископаемые, расположенных на территории Иркутской области»;
- 9) распоряжение Правительства Иркутской области от 26 августа 2015 года № 495-рп «О внесении изменения в перечень участков недр местного значения, содержащих общераспространенные полезные ископаемые, расположенных на территории Иркутской области»;
- 10) распоряжение Правительства Иркутской области от 3 ноября 2015 года № 594-рп «О внесении изменения в перечень участков недр местного значения,

- содержащих общераспространенные полезные ископаемые, расположенных на территории Иркутской области»;
- 11) распоряжение Правительства Иркутской области от 23 ноября 2015 года № 657-рп «О внесении изменения в перечень участков недр местного значения, содержащих общераспространенные полезные ископаемые, расположенных на территории Иркутской области»;
  - 12) распоряжение Правительства Иркутской области от 14 марта 2016 года № 100-рп «О внесении изменения в перечень участков недр местного значения, содержащих общераспространенные полезные ископаемые, расположенных на территории Иркутской области»;
  - 13) распоряжение Правительства Иркутской области от 8 апреля 2016 года № 155-рп «О внесении изменений в перечень участков недр местного значения, содержащих общераспространенные полезные ископаемые, расположенных на территории Иркутской области»;
  - 14) распоряжение Правительства Иркутской области от 26 апреля 2016 года № 193-рп «О внесении изменения в перечень участков недр местного значения, содержащих общераспространенные полезные ископаемые, расположенных на территории Иркутской области»;
  - 15) распоряжение Правительства Иркутской области от 25 октября 2016 года № 630-рп «О внесении изменений в перечень участков недр местного значения, содержащих общераспространенные полезные ископаемые, расположенных на территории Иркутской области»;
  - 16) распоряжение Правительства Иркутской области от 14 ноября 2016 года № 667-рп «О внесении изменения в перечень участков недр местного значения, содержащих общераспространенные полезные ископаемые, расположенных на территории Иркутской области»;
  - 17) распоряжение Правительства Иркутской области от 22 декабря 2016 года № 760-рп «О внесении изменений в перечень участков недр местного значения, содержащих общераспространенные полезные ископаемые, расположенных на территории Иркутской области»;
  - 18) распоряжение Правительства Иркутской области от 23 декабря 2016 года № 772-рп «О внесении изменения в перечень участков недр местного значения, содержащих общераспространенные полезные ископаемые, расположенных на территории Иркутской области».
3. Настоящее распоряжение подлежит официальному опубликованию в общественно-политической газете «Областная».

Первый заместитель Губернатора Иркутской области –  
Председатель Правительства Иркутской области  
А.С. Битаров

Приложение  
к распоряжению Правительства  
Иркутской области  
от 25 апреля 2017 года № 230-рп

ПЕРЕЧЕНЬ УЧАСТКОВ НЕДР МЕСТНОГО ЗНАЧЕНИЯ, СОДЕРЖАЩИХ ОБЩЕРАСПРОСТРАНЕННЫЕ ПОЛЕЗНЫЕ ИСКОПАЕМЫЕ, РАСПОЛОЖЕННЫХ НА ТЕРРИТОРИИ ИРКУТСКОЙ ОБЛАСТИ

№ п/п	Вид полезного ископаемого	Наименование участка недр (месторождение, участок, площадь), местоположение (район)	Площадь, кв. км (S)						Запасы и прогнозные ресурсы участка недр			
			Географические координаты крайних точек участка недр						Количество запасов и прогнозных ресурсов (с указанием категории) (ед. изм.)	Протокол экспертизы запасов, протокол оценки прогнозных ресурсов (экспертный орган, номер, дата)		
			S	№ точ.	с.ш.			в.д.				
град.	мин.	сек.			град.	мин.	сек.					
1	Доломиты <sup>1</sup>	Наренский Аларский район	0,05	1	53	14	31	102	51	36	P <sub>1</sub> - 119 тыс. м <sup>3</sup>	
2	Песчано-гравийные породы	Зверевский-4 Ангарский район	0,08	1	52	37	13	103	54	16	P <sub>1</sub> - 250 тыс. м <sup>3</sup>	
3	Торф <sup>7</sup>	Савватеевское-2 Ангарский район	0,35	1	52	21	00	103	40	22	C <sub>2</sub> - 104 000 т	Протокол ТКЗ № 27/71 от 27 декабря 1990 года
4	Песчано-гравийные породы	Зверевский-5 Ангарский район	0,037	1	52	37	28,55	103	54	44,86	P <sub>1</sub> - 200 тыс. м <sup>3</sup>	
5	Доломиты <sup>1</sup>	Каменский Баяндаевский район	0,056	1	53	00	04,82	105	22	32,35	C <sub>1</sub> - 461,5 тыс. м <sup>3</sup>	Протокол НТС ИГУ № 35 от 16 июня 1983 года
6	Песчано-гравийные породы	«Кокоринский» Баяндаевский район	0,055	1	53	02	36,15	105	03	58,74	P <sub>1</sub> - 500 тыс. м <sup>3</sup>	
7	Известняки <sup>6</sup>	Мамаканский Бодайбинский район	0,16	1	57	46	44,40	114	02	21,10	P <sub>3</sub> - 1500 тыс. м <sup>3</sup>	
8	Известняки <sup>6</sup>	Кадаликанский Бодайбинский район	0,154	1	58	31	05	115	33	57	P <sub>3</sub> - 2000 тыс. м <sup>3</sup>	
9	Известняки <sup>6</sup>	Верхне-Кадаликанский Бодайбинский район	0,31	1	58	33	47	115	25	32	P <sub>3</sub> - 250 тыс. м <sup>3</sup>	
10	Пески <sup>2</sup>	Месторождение «Торбеевское» Бодайбинский район	1,3	1	58	24	20,7	115	51	09,2	B - 1148 тыс. м <sup>3</sup>	Протокол ТКЗ № 232 от 12 декабря 1988 года
11	Габбро-диабазы <sup>3</sup>	Турминский-2 Братский район	0,56	1	56	11	41,4	100	56	54,3	C <sub>1</sub> - 1611,7 тыс. м <sup>3</sup>	Протокол ТКЗ № 9202 от 23 марта 1983 года
12	Габбро-диабазы <sup>3</sup>	Турминский-3 Братский район	0,52	1	56	12	10,0	100	55	25,6	C <sub>1</sub> - 1582,7 тыс. м <sup>3</sup>	Протокол ТКЗ № 9202 от 23 марта 1983 года

13	Песчано-гравийные породы	Осиновский Братский район	0,024	1	56	19	34,83	101	53	48,05	P <sub>3</sub> - 200 тыс. м <sup>3</sup>	
14	Песчано-гравийные породы	Глубоковский Братский район	0,02	1	56	19	34	101	53	48	P <sub>3</sub> - 500 тыс. м <sup>3</sup>	
15	Габбро-диабазы <sup>3</sup>	Сухой - 2 Братский район	0,3	1	56	21	21	101	58	03	P <sub>3</sub> - 3000 тыс. м <sup>3</sup>	
16	Долериты <sup>3</sup>	Участок № 1 месторождения Солнечный-1 Братский район	0,035	1	55	26	44,20	100	40	54,28	C <sub>2</sub> - 950 тыс. м <sup>3</sup>	
17	Долериты <sup>3</sup>	Кузнецовский Братский район	0,13	1	56	04	51,0	101	13	11,0	P <sub>3</sub> - 400 тыс. м <sup>3</sup>	
18	Диабазы <sup>3</sup>	Кузнецовский-2 Братский район	0,05	1	56	05	38,04	101	12	16,48	P <sub>3</sub> - 500 тыс. м <sup>3</sup>	
19	Долериты <sup>3</sup>	Правобережный-1 Братский район	0,05	1	56	22	21	102	05	56	P <sub>3</sub> - 950 тыс. м <sup>3</sup>	
20	Магматические и метаморфические породы <sup>8</sup>	Солнечный-4 Братский район	0,09	1	55	27	53,00	100	42	43,00	Прогнозные ресурсы	
21	Долериты <sup>3</sup>	Порожский Братский район	0,12	1	56	05	01,0	101	36	27,0	P <sub>3</sub> - 400 тыс. м <sup>3</sup>	
22	Доломиты <sup>1</sup>	«НПС № 3» Братский район	0,18	1	56	18	15,98	101	02	20,15	Прогнозные ресурсы	
23	Долериты <sup>3</sup>	Месторождение «Убьское» Братский район	0,18	1	56	18	13,42	101	02	19,65	C <sub>1</sub> - 725,9 тыс. м <sup>3</sup>	Протокол ЭКЗ министерства природных ресурсов и экологии Иркутской области № 83 от 29 января 2016 года
24	Магматические и метаморфические породы <sup>8</sup>	Рудник Братский район	0,054	1	56	14	45,5	101	55	55,9	P - 900 тыс. м <sup>3</sup>	
25	Долериты <sup>3</sup>	Месторождение «Солнечное-4» Братский район	0,024	1	55	26	53,65	100	42	56,67	C <sub>2</sub> - 310 102 м <sup>3</sup>	Протокол ЭКЗ министерства природных ресурсов и экологии Иркутской области № 101 от 24 июня 2016 года

26	Доломиты <sup>1</sup>	Вихоревский-1 Братский район	0,041	1	56	05	37,53	101	10	10,75	P <sub>1</sub> - 500 тыс. м <sup>3</sup>	
				2	56	05	38,29	101	10	14,40		
				3	56	05	38,69	101	10	11,85		
				4	56	05	40,27	101	10	08,88		
				5	56	05	41,73	101	10	05,77		
				6	56	05	44,62	101	10	08,49		
				7	56	05	42,97	101	10	13,23		
				8	56	05	40,77	101	10	17,42		
				9	56	05	42,91	101	10	21,60		
				10	56	05	47,62	101	10	07,95		
				11	56	05	42,02	101	10	01,28		
27	Доломиты <sup>1</sup>	Олонский Боханский район	0,05	1	52	57	27	103	40	44	P - 500 тыс. м <sup>3</sup>	
				2	52	57	31	103	40	49		
				3	52	57	27	103	41	00		
				4	52	57	21	103	40	56		
28	Доломиты <sup>1</sup>	Нючаканский Жигаловский район	0,128	1	55	23	40,0	106	15	25,6	P <sub>2</sub> - 2000 тыс. м <sup>3</sup>	
				2	55	23	43,2	106	15	25,7		
				3	55	23	44,8	106	15	40,9		
				4	55	23	39,8	106	15	49,1		
				5	55	23	37,0	106	15	55,5		
				6	55	23	31,9	106	15	48,6		
				7	55	23	33,4	106	15	33,9		
29	Доломиты <sup>1</sup>	Кузнецовский-1 Жигаловский район	0,042	1	54	47	03,72	105	11	43,89	P - 300 тыс. м <sup>3</sup>	
				2	54	46	59,39	105	11	52,28		
				3	54	46	53,61	105	11	45,71		
				4	54	46	57,23	105	11	37,56		
30	Песчано-гравийные породы	Головновский Жигаловский район	0,057	1	54	46	14,44	105	13	47,20	P <sub>3</sub> - 1300 тыс. м <sup>3</sup>	
				2	54	46	05,41	105	13	44,27		
				3	54	46	03,51	105	13	54,16		
				4	54	46	14,13	105	13	57,77		
31	Доломиты <sup>1</sup>	Сортинский-1 Сортинского месторождения Заларинский район	0,13	1	53	28	19,94	102	12	18,83	B - 426,6 тыс. м <sup>3</sup>	Протокол ТКЗ № 240 от 23 марта 1990 года
				2	53	28	19,20	102	12	12,03		
				3	53	28	18,64	102	12	10,05		
				4	53	28	17,10	102	12	08,42		
				5	53	28	16,06	102	12	06,07		
				6	53	28	11,38	102	12	02,25		
				7	53	28	11,30	102	11	58,86		
				8	53	28	13,60	102	11	59,77		
				9	53	28	17,51	102	11	58,89		
				10	53	28	20,73	102	12	00,33		
				11	53	28	21,15	102	12	04,10		
				12	53	28	22,99	102	12	04,89		
				13	53	28	23,10	102	12	10,82		
				14	53	28	23,32	102	12	16,74		
				15	53	28	22,39	102	12	16,32		
32	Песчано-гравийные породы	Тагнинский-3 Тагнинского месторождения Заларинский район	0,04	1	53	35	36,90	101	51	02,20	C <sub>2</sub> - 250 тыс. м <sup>3</sup>	Протокол НТС ИГУ № 64 от 29 июня 1973 года
				2	53	35	48,50	101	50	52,20		
				3	53	35	50,00	101	50	57,20		
				4	53	35	37,80	101	51	07,00		
33	Пески <sup>2</sup>	Шерагульское месторождение Зиминский район	0,40	1	54	03	22,7	101	49	51,6	B - 727,5 тыс. м <sup>3</sup> C <sub>2</sub> - 2567 тыс. м <sup>3</sup>	Протокол НТС ПГО Иркутскгеология № 66 от 1988 года
				2	54	03	41,4	101	49	34,8		
				3	54	03	53,6	101	50	08,5		
				4	54	03	29,5	101	50	11,2		
34	Песчано-гравийные породы	Новоноринский-1 Ново-Норинского месторождения Зиминский район	0,12	1	53	56	36,6	102	06	25,5	A - 694,0 тыс. м <sup>3</sup>	Протокол ТКЗ № 59 от 1962 года
				2	53	56	40,7	102	06	22,6		
				3	53	56	42,6	102	06	29,4		
				4	53	56	45,6	102	06	31,4		
				5	53	56	50,5	102	06	39,3		
				6	53	56	53,7	102	06	42,2		
				7	53	56	51,4	102	06	52,3		
				8	53	56	45,3	102	06	48,5		
				9	53	56	43,4	102	06	41,6		
				10	53	56	40,4	102	06	39,6		
				11	53	56	36,5	102	06	44,9		
				12	53	56	37,3	102	06	37,6		
35	Песчано-гравийные породы	Мординский-2 месторождения «Мординское» Зиминский район	0,54	1	53	59	05,61	102	05	58,80	A+B+C <sub>1</sub> - 2725 тыс. м <sup>3</sup>	Протокол ТКЗ № 114 от 1972 года
				2	53	59	05,38	102	06	34,76		
				3	53	58	42,96	102	06	52,09		
				4	53	58	44,57	102	05	56,41		
36	Песчано-гравийные породы	Шахардай-1 Зиминский район	0,074	1	53	49	19,01	101	57	59,21	P - 375 тыс. м <sup>3</sup>	
				2	53	49	17,62	101	58	11,38		
				3	53	49	08,18	101	58	04,96		
				4	53	49	09,57	101	57	51,72		
37	Песчано-гравийные породы	Усть-Кудинский-1 Иркутский район	0,061	1	52	25	10,86	104	09	23,32	P <sub>1</sub> - 250 тыс. м <sup>3</sup>	
				2	52	25	12,46	104	09	22,63		
				3	52	25	12,90	104	09	37,58		
				4	52	25	09,68	104	09	37,73		
				5	52	25	07,78	104	09	40,84		
				6	52	25	06,85	104	09	38,79		
				7	52	25	06,21	104	09	34,40		
				8	52	25	05,96	104	09	27,76		
				9	52	25	06,18	104	09	23,22		
				10	52	25	07,75	104	09	21,91		
				11	52	25	09,09	104	09	24,45		
				12	52	25	09,76	104	09	23,79		
38	Песчано-гравийные породы	Иркутный-10 Иркутский район	0,161	1	52	14	36,9	104	06	05,9	B - 94,2 тыс. м <sup>3</sup> C <sub>1</sub> - 605,8 тыс. м <sup>3</sup>	Протокол ТКЗ № 147 от 12 октября 1978 года
				2	52	14	36,8	104	06	07,3		
				3	52	14	37,6	104	06	10,3		
				4	52	14	38,7	104	06	11,2		
				5	52	14	39,5	104	06	11,9		
				6	52	14	39,9	104	06	12,3		
				7	52	14	40,1	104	06	12,9		
				8	52	14	40,2	104	06	13,7		
				9	52	14	40,2	104	06	13,8		
				10	52	14	40,3	104	06	14,3		
				11	52	14	38,9	104	06	15,9		
				12	52	14	38,6	104	06	16,1		
				13	52	14	39,1	104	06	18,9		
				14	52	14	38,9	104	06	19,4		
				15	52	14	40,3	104	06	27,8		
				16	52	14	44,4	104	06	30,0		
				17	52	14	46,9	104	06	30,5		
				18	52	14	47,7	104	06	30,9		
				19	52	14	49,0	104	06	31,9		
				20	52	14	49,2	104	06	31,9		
				21	52	14	49,9	104	06	31,8		
				22	52	14	50,0	104	06	31,6		
				23	52	14	50,1	104	06	31,8		
				24	52	14	50,4	104	06	31,8		
				25	52	14	51,7	104	06	31,7		
				26	52	14	51,0	104	06	18,7		
				27	52	14	50,1	104	06	18,7		
				28	52	14	49,6	104	06	18,1		
				29	52	14	48,4	104	06	18,2		
				30	52	14	47,3	104	06	16,0		
				31	52	14	47,1	104	06	14,9		
				32	52	14	46,5	104	06	14,6		
				33	52	14	46,9	104	06	12,4		
				34	52	14	49,3	104	06	02,0		
				35	52	14	42,6	104	06	03,6		
39	Песчано-гравийные породы	Кудинский-5 Иркутский район	0,20	1	52	26	58	104	21	19	P <sub>1</sub> - 700,0 тыс. м <sup>3</sup>	
				2	52	26	58	104	21	22		
				3	52	26	34	104	21	33		
				4	52	26	37	104	21	07		
				5	52	26	44	104	21	00		
40	Песчано-гравийные породы	Кудинский-6 Иркутский район	0,1	1	52	26	46	104	20	24	P <sub>1</sub> - 400,0 тыс. м <sup>3</sup>	
				2	52	26	40	104	20	34		
				3	52	26	30	104	20	29		
				4	52	26	30	104	20	16		
41	Песчаники <sup>6</sup>	Верхнеушаковский Иркутский район	5,2	1	52	18	31	104	57	43	P <sub>2</sub> - 400,0 тыс. м <sup>3</sup>	
				2	52	19	20	104	57	43		
				3	52	19	59	105	00	26		
				4	52	19	26	105	01	19		
42	Песчано-гравийные породы	Добролет-4 Иркутский район	0,18	1	52	15	47	104	49	23	P <sub>1</sub> - 250,0 тыс. м <sup>3</sup>	
				2	52	15	51	104	49	09		
				3	52	16	07	104	49	20		
				4	52	16	03	104	49	35		
43	Пески <sup>2</sup>	Талькинский-2 Иркутский район	0,163	1	52	26	52,40	104	26	22,59	P - 900 тыс. м <sup>3</sup>	
				2	52	26	49,58	104	26	19,16		
				3	52	26	42,59	104	26	34,36		
				4	52	26	43,28	104	26	38,23		
				5	52	26	22,98	104	27	22,31		
				6	52	26	26,42	104	27	24,87		
				7	52	26	46,59	104	26	41,07		
				8	52	26	44,66	104	26	39,41		
44	Песчано-гравийные породы	Поздняковский-4 Иркутский район	0,23	1	52	29	19,03	104	26	56,90	P <sub>1</sub> - 900 тыс. м <sup>3</sup>	
				2	52	29	9,85	104	26	47,76		
				3	52	29	9,07	104	26	50,37		
				4	52	29	7,87	104	26	49,22		
				5	52	29	6,29	104	26	53,49		
				6	52	29	7,08	104	26	54,37		
				7	52	29	5,71	104	26	59,20		
				8	52	29	04,41	104	27	3,90		
				9	52	29	0,11	104	26	59,29		
				10	52	28	59,13	104	27	07,26		
				11	52	28	58,65	104	27	10,88		
				12	52	28	58,12	104	27	15,66		
				13	52	28	58,08	104	27	16,59		
				14	52	28	57,25	104	27	22,74		
				15	52	28	57,31	104	27	26,04		
				16	52	29	1,57	104	27	32,01		
				17	52	29	2,08	104	27	31,34		
				18	52	29	2,88	104	27	27,41		
				19	52	29	2,89	104	27	26,70		
				20	52	29	2,34	104	27	25,75		
				21	52	29	1,85	104	27	24,67		
				22	52	29	1,55	104	27	23,40		
				23	52	29	1,72	104	27	22,37		
				24	52	29	2,31	104	27	20,61		
				25	52	29	4,31	104	2			





117	Долериты <sup>3</sup>	Замзорский-2 Нижнеудинский район	4,13	1 2 3 4	55 55 55 55	23 22 22 22	05 05 20 35	98 98 98 98	36 36 36 32	40 00 10 40	Прогнозные ресурсы	
118	Долериты <sup>3</sup>	Месторождение «Замзорское-2» Нижнеудинский район	0,044	1 2 3 4 5	55 55 55 55 55	22 22 22 22 22	56,1 45,7 44,1 45,7 54,6	98 98 98 98 98	33 33 33 33 33	36,7 48,4 46,6 38,6 32,8	Протоколом ЭКЗ министерства природных ресурсов и экологии Иркутской области № 108 от 25 июля 2016 года	
119	Долериты <sup>3</sup>	Укарский Нижнеудинский район	0,02	1 2 3 4	55 55 55 55	02 02 02 02	31,5 35,1 31,4 28,1	99 99 99 99	14 14 14 14	06,6 12,2 17,9 11,9	P - 500 тыс. м <sup>3</sup>	
120	Песчано-гравийные породы	Катерминский Нижнеудинский район	0,05	1 2 3 4	55 55 55 55	39 39 39 39	9,67 10,0 1,61 0,38	99 99 99 99	25 25 25 25	29,59 41,5 39,29 28,0	P - 200 тыс. м <sup>3</sup>	
121	Доломиты <sup>1</sup>	Еланый Нижнеилимский район	0,016	1 2 3 4	56 56 56 56	43 43 43 43	25,8 28,8 31,0 27,9	104 104 104 104	06 06 06 06	26,4 31,3 23,3 20,0	P <sub>1</sub> - 250 тыс. м <sup>3</sup>	
122	Доломиты <sup>1</sup>	Горишный Нижнеилимский район	0,055	1 2 3 4	56 56 56 56	23 23 23 23	14,69 14,75 06,57 06,28	103 103 103 103	52 52 52 52	18,65 31,31 31,46 18,89	P <sub>3</sub> - 150 тыс. м <sup>3</sup>	
123	Доломиты <sup>1</sup>	Заречное Нижнеудинский район	0,075	1 2 3 4 5	53 53 53 53 53	40 41 40 40 40	56,5 01,54 54,36 48,35 53,00	102 102 102 102 102	41 41 41 41 41	11,7 24,64 29,24 20,67 14,00	P <sub>3</sub> - 620 тыс. м <sup>3</sup>	
124	Доломиты <sup>1</sup>	Северный Нижнеудинский район	4,13	1 2 3 4 5	53 53 53 53 53	42 41 41 42 42	00 28 24 10 38	102 102 102 102 102	38 39 40 41 41	54 54 38 57 01	Протокол ГКЗ СССР № 11093 от 19 июля 1991 года	
125	Песчано-гравийные породы	Табарсукский Нижнеудинский район	0,089	1 2 3 4	53 53 53 53	27 27 27 27	32,12 27,05 35,20 40,01	102 102 102 102	58 58 57 57	09,53 04,16 40,46 44,17	P <sub>1</sub> - 1300 тыс. м <sup>3</sup>	
126	Песчано-гравийные породы	Ирхидейский-1 Осинский район	0,13	1 2 3 4	53 53 53 53	26 26 26 26	25,3 26,9 20,8 21,7	103 103 103 103	45 45 45 45	42,0 50,4 59,4 42,2	P <sub>3</sub> - 320 тыс. м <sup>3</sup>	
127	Песчано-гравийные породы	Ирхидейское месторождение Осинский район	0,13	1 2 3 4	53 53 53 53	25 25 24 24	4,93 8,03 58,49 58,56	103 103 103 103	46 47 46 47	51,58 6,47 26,93 53,42	Протокол НТС ИГУ № 36 от 30 апреля 1972 года	
128	Песчано-гравийные породы	Быстринский Слюдянский район	0,044	1 2 3 4 5 6 7	51 51 51 51 51 51 51	44 44 44 44 44 44 44	01,88 01,57 06,69 08,14 08,49 03,03 00,77	103 103 103 103 103 103 103	28 28 28 28 28 29 28	43,32 47,99 45,05 50,82 55,87 00,87 58,02	P <sub>1</sub> - 250 тыс. м <sup>3</sup>	
129	Песчано-гравийные породы	Тибельти Слюдянский район	0,044	1 2 3 4	51 51 51 51	47 47 47 47	47,8 38,6 34,9 39,5	103 103 103 103	13 13 13 13	26,1 37,0 32,5 24,3	P <sub>1</sub> - 250 тыс. м <sup>3</sup>	
130	Магматические породы <sup>3</sup>	Тибельтинский Слюдянский район	25,0	1 2 3 4 5 6 7 8	51 51 51 51 51 51 51 51	43 42 41 40 39 40 41 43	42 30 18 00 36 00 48 42	103 103 103 103 103 103 103 103	19 19 17 16 17 18 21 20	42 18 24 54 18 18 48 30	P <sub>3</sub> - 5 000 тыс. м <sup>3</sup>	
131	Базальты <sup>3</sup>	Месторождение «Тибельтинское-1» Слюдянский район	0,225	1 2 3 4 5	51 51 51 51 51	43 43 43 43 43	28,90 32,90 13,20 12,60 19,20	103 103 103 103 103	19 20 20 19 19	41,51 06,51 09,51 58,51 47,51	Протокол ЭКЗ министерства природных ресурсов и экологии Иркутской области № 31 от 16 декабря 2014 года	
132	Доломиты <sup>1</sup> , песчано-гравийные породы, пески <sup>2</sup>	Тибельтинский-2 Слюдянский район	11,0	1 2 3 4 5 6 7	51 51 51 51 51 51 51	43 42 41 40 44 43 07	42 103 103 103 103 103 103	19 20 21 20 22 22 19	40 42 48 59 08 08 40	30 30 48 48 08 08 40	Прогнозные ресурсы	
133	Доломиты <sup>1</sup> , песчано-гравийные породы, пески <sup>2</sup>	Тибельтинский-3 Слюдянский район	5,0	1 2 3 4	51 51 51 51	45 44 44 25	15 103 103 103	103 103 22 22	19 20 22 50	30 50 50 30	Прогнозные ресурсы	
134	Базальты <sup>3</sup>	Месторождение «Тибельтинское-3» Слюдянский район	0,35	1 2 3 4 5 6 7	51 51 51 51 51 51 51	44 44 44 44 44 44 44	38 44 39 32 24 20 13	103 103 103 103 103 103 103	21 21 21 21 21 21 21	00 03 16 19 38 39 04	Протокол ЭКЗ министерства природных ресурсов и экологии Иркутской области № 61 от 23 сентября 2015 года	
135	Гранитоиды <sup>3</sup>	Тологой Слюдянский район	12,6	1 2 3 4	51 51 51 51	47 47 45 45	00 02 11 08	103 103 103 103	34 37 37 34	14 24 27 17	Прогнозные ресурсы	
136	Песчано-гравийные породы	Сафроновский-1 Тайшетский район	0,033	1 2 3 4 5 6 7	56 56 56 56 56 56 56	00 00 00 00 00 00 00	26 22 21 18 19 21 21	98 98 98 98 98 98 98	01 01 01 01 01 01 01	01 11 19 21 09 07 01	P <sub>1</sub> - 150 тыс. м <sup>3</sup>	
137	Песчано-гравийные породы	Нижнеоголевский-1 Тайшетский район	0,061	1 2 3 4	56 56 56 56	01 01 01 01	35 30 29 33	98 98 98 98	11 11 11 11	40 42 22 22	P <sub>1</sub> - 400 тыс. м <sup>3</sup>	
138	Пески <sup>2</sup> , песчано-гравийные породы	Тамтачетский Тайшетский район	9,5	1 2 3 4 5	57 57 57 57 57	12 21 21 23 21	97 97 97 97 97	45 46 43 42 41	39 19 35 26 29	41 15 39 26 39	P <sub>3</sub> - 270 тыс. м <sup>3</sup>	
139	Пески <sup>2</sup> , песчано-гравийные породы	Поперечный Тайшетский район	20,5	1 2 3 4 5 6 7 8	56 56 56 56 56 56 56 56	16 15 14 13 13 13 13 16	50 29 41 18 07 38 09 16	97 97 97 97 97 97 97 97	53 52 52 52 57 52 54 20	53 59 58 15 57 39 40 41	P <sub>3</sub> - 250 тыс. м <sup>3</sup>	
140	Пески <sup>2</sup> , песчано-гравийные породы	Кипельный Тайшетский район	6,96	1 2 3 4	56 56 56 56	50 49 49 49	22 09 44 03	97 97 97 97	40 37 36 40	35 38 55 09	P <sub>3</sub> - 250 тыс. м <sup>3</sup>	
141	Пески <sup>2</sup> , песчано-гравийные породы	Пойменный Тайшетский район	23,0	1 2 3 4 5 6 7	56 56 56 56 56 56 56	33 33 34 29 24 38 39	01 02 02 20 24 55 08	97 97 97 97 97 97 97	44 47 46 47 48 46 48	58 02 08 06 52 43 50	P <sub>3</sub> - 250 тыс. м <sup>3</sup>	
142	Пески <sup>2</sup> , песчано-гравийные породы	Мельничный Тайшетский район	5,6	1 2 3 4 5	57 57 56 56 56	00 00 59 46 59	06 58 28 46 25	97 97 97 97 97	37 34 33 35 36	06 32 24 15 34	P <sub>3</sub> - 250 тыс. м <sup>3</sup>	
143	Пески <sup>2</sup> , песчано-гравийные породы	Черемшанка Тайшетский район	16,7	1 2 3 4 5	56 56 56 56 56	11 11 10 10 11	41 16 13 40 24	97 97 97 97 97	45 36 36 44 45	43 47 55 19 55	P <sub>3</sub> - 250 тыс. м <sup>3</sup>	
144	Доломиты <sup>1</sup> , песчано-гравийные породы	Тамтачунский Тайшетский район	8,67	1 2 3 4 5 6 7	57 57 57 57 57 57 57	25 24 24 25 25 25 24	05 33 57 23 37 56 09	97 97 97 97 97 97 97	47 45 43 45 46 49 49	05 16 58 02 23 22 24	Прогнозные ресурсы	
145	Песчано-гравийные породы	Мамаевский Тайшетский район	1,52	1 2 3 4	55 55 55 55	58 58 58 58	20,21 52,15 50,77 11,59	97 97 97 97	52 52 50 52	01,90 44,70 51,61 02,89	Прогнозные ресурсы	
146	Долериты <sup>3</sup>	Месторождение «Салагайское» Тайшетский район	0,27	1 2 3 4 5	57 57 57 57 57	26 26 26 26 26	35,769 24,328 14,217 08,271 23,737	97 97 97 97 97	44 44 44 44 44	15,905 27,240 42,281 17,859 01,378	Протокол ЭКЗ министерства природных ресурсов и экологии Иркутской области № 101 от 24 июня 2016 года	
147	Песчано-гравийные породы	Акульшетский Тайшетский район	21,09	1 2 3 4 5 6	55 55 56 56 55 55	57 59 01 01 58 57	22,40 40,60 26,60 30,50 58,00 04,40	98 98 98 98 98 98	08 10 13 15 13 09	29,50 44,80 31,30 27,90 09,90 56,20	Прогнозные ресурсы	
148	Долериты <sup>3</sup>	«НПС № 4» Тайшетский район	0,24	1 2 3 4	57 57 57 57	27 28 28 27	47,42 01,31 00,71 46,53	97 97 97 97	45 45 45 45	05,39 02,55 37,35 37,74	Прогнозные ресурсы	
150	Доломиты <sup>1</sup>	НПС № 4-1 Тайшетский район	0,28	1 2 3 4	57 57 57 57	26 26 26 26	08,08 23,91 35,39 12,52	97 97 97 97	44 44 44 44	18,28 01,36 15,41 43,02	Прогнозные ресурсы	
151	Песчано-гравийные породы	«Серафимовский» Тайшетский район	0,11	1 2 3 4 5 6	55 55 55 55 55 55	47 47 47 47 47 47	48,59 53,88 50,85 54,00 51,82 42,60	97 97 97 97 97 97	55 55 55 55 56 55	27,42 37,00 52,76 56,94 03,57 43,33	P - 550 тыс. м <sup>3</sup>	
152	Песчано-гравийные породы	«Ерчема-1» Тайшетский район	1,38	1 2 3 4 5 6	56 56 56 56 56 56	12 11 11 11 11 11	09,8 43,9 22,7 18,1 14,3 18,8	98 98 98 98 98 98	18 19 19 19 18 18	35,7 23,3 18,3 09,5 53,4 07,1	P - 560 тыс. м <sup>3</sup>	
153	Доломиты <sup>1</sup> , долериты <sup>3</sup>	«Ерчема-2» Тайшетский район	25,9	1 2 3 4 5	56 56 56 56 56	14 13 11 13 14	57,4 44,4 00,0 28,9 22,7	98 98 98 98 98	18 25 27 20 18	35,0 54,0 57,0 06,0 28,4	Прогнозные ресурсы	
154	Песчано-гравийные породы	Костомаровское-1 Тайшетский район	1,27	1 2 3 4 5 6	56 56 56 56 56 56	06 06 07 07 06 06	42,4 59,7 23,6 31,9 25,7 52,4	98 98 98 98 98 98	16 15 16 16 16 16	16,3 36,9 08,7 32,0 58,3 46,1	Протоколом ТКЗ № 53 от 1961 года	
155	Долериты <sup>3</sup>	Старошелеховский-2 Тайшетский район	0,088	1 2 3 4 5 6 7	55 55 55 55 55 55 55	44 44 45 44 44 44 44	52,59 59,74 01,09 55,34 53,44 50,60 47,66	97 97 97 97 97 97 97	45 45 46 46 46 46 45	50,85 59,23 08,95 15,36 05,63 00,75 49,87	P - 700 тыс. м <sup>3</sup>	
156	Песчано-гравийные породы	Юрты Тайшетский район	0,4	1 2 3 4	56 56 56 56	03 02 02 02	04 36 14 44	97 97 97 97	40 42 41 40	26 05 33 05	P - 500 тыс. м <sup>3</sup>	
157	Долериты <sup>3</sup>	Манутский-1 Тулунский район	0,02	1 2 3 4	54 54 54 54	30 30 30 30	06,70 07,10 10,60 11,30	100 100 100 100	26 27 27 26	55,60 03,70 01,80 55,00	P <sub>3</sub> - 150 тыс. м <sup>3</sup>	
158	Габбро-диабазы <sup>3</sup>	Манутский Тулунский район	0,1	1 2 3 4 5 6 7 8 9	54 54 54 54 54 54 54 54 54	30 30 30 30 30 30 30 30 30	13,55 13,25 04,46 04,60 05,08 06,17 10,56 11,83 11,42	100 100 100 100 100 100 100 100 100	26 27 27 26 26 27 27 27 26	48,01 18,37 25,23 54,48 53,89 03,61 08,39 01,25 48,01	P <sub>3</sub> - 340 тыс. м <sup>3</sup>	
159	Песчано-гравийные породы	Лебедевское Тулунский район	0,06	1 2 3 4	54 54 54 54	24 24 24 24	39,51 39,46 25,97 25,30	100 100 100 100	36 36 36 36	4,86 11,06 16,19 04,00	Протокол ТКЗ «Иркутскгеология» № 31 от 23 мая 1960 года	
160	Долериты <sup>3</sup>	Трактово-Курзанский Тулунский район	0,072	1 2 3 4 5 6	54 54 54 54 54 54	36 36 37 37 36 36	51,53 57,60 4,19 3,11 59,65 56,05	100 100 100 100 100 100	13 13 13 13 13 13	32,31 38,49 19,32 18,25 19,38 21,74	P <sub>3</sub> - 500 тыс. м <sup>3</sup>	
161	Долериты <sup>3</sup>	Тулунский-2 Тулунский район	0,002	1 2								





235	Гранитоиды <sup>3</sup>	Мотский-7 Шелеховский район	0,440	1 52 02 15 103 52 40 2 52 02 30 103 52 40 3 52 02 35 103 51 55 4 52 02 15 103 51 55	P <sub>3</sub> - 4 400 тыс. м <sup>3</sup>	
236	Глины <sup>4</sup>	Шелеховский-1 Шелеховский район	0,630	1 52 11 47,1 104 03 25,1 2 52 11 48,3 104 03 29,2 3 52 11 46,9 104 03 32,1 4 52 11 34,4 104 03 40,5 5 52 11 31,7 104 03 42,3 6 52 11 25,4 104 03 49,0 7 52 11 15,8 104 03 41,3 8 52 11 17,4 104 03 38,1 9 52 11 15,5 104 03 29,2 10 52 11 23,6 104 03 20,5 11 52 11 18,8 104 02 57,0 12 52 11 27,5 104 02 53,3	P <sub>3</sub> - 1 000 тыс. м <sup>3</sup>	
237	Гранитоиды <sup>3</sup>	Мотский-8 Шелеховский район	0,460	1 52 03 10 103 50 04 2 52 03 08 103 50 44 3 52 02 46 103 50 22 4 52 02 45 103 49 54	P <sub>3</sub> - 4 600 тыс. м <sup>3</sup>	
238	Гранитоиды <sup>3</sup>	Мотский-9 Шелеховский район	0,260	1 52 00 09 103 50 26 2 52 00 09 103 50 50 3 51 59 50 103 50 46 4 51 59 44 103 50 27	P <sub>3</sub> - 2 600 тыс. м <sup>3</sup>	
239	Гранитоиды <sup>3</sup>	Мотский-10 Шелеховский район	0,311	1 52 00 38 103 52 32 2 52 00 46 103 52 16 3 52 01 06 103 52 42 4 52 00 50 103 52 48	P <sub>3</sub> - 1 260 тыс. м <sup>3</sup>	
240	Гранитоиды <sup>3</sup>	Мотский-11 Шелеховский район	0,331	1 52 00 46 103 52 16 2 52 01 06 103 52 42 3 52 01 07 103 52 08 4 52 00 49 103 51 55	P <sub>3</sub> - 5 000 тыс. м <sup>3</sup>	
241	Гранитоиды <sup>3</sup>	Мотский-12 Шелеховский район	0,222	1 52 00 38 103 52 32 2 52 00 46 103 52 16 3 52 00 27 103 52 08 4 52 00 20 103 52 28	P <sub>3</sub> - 5 000 тыс. м <sup>3</sup>	
242	Гранитоиды <sup>3</sup>	Мотский-13 Шелеховский район	0,749	1 52 02 05 103 55 04 2 52 02 12 103 55 31 3 52 01 40 103 55 55 4 52 01 28 103 55 19	P <sub>3</sub> - 3 000 тыс. м <sup>3</sup>	
243	Гранитоиды <sup>3</sup>	Мотский-14 Шелеховский район	0,57	1 52 01 10 103 53 24 2 52 01 15 103 53 45 3 52 01 06 103 52 42 4 52 00 50 103 52 48 5 52 00 57 103 53 43	P <sub>3</sub> - 500,0 тыс. м <sup>3</sup>	
244	Песчано-гравийные породы	Баклашинский-3 Шелеховский район	0,20	1 52 12 27,70 104 01 53,10 2 52 12 26,20 104 01 57,95 3 52 12 25,70 104 01 59,50 4 52 12 25,80 104 01 59,95 5 52 12 25,10 104 02 03,15 6 52 12 24,30 104 02 04,70 7 52 12 23,30 104 02 08,55 8 52 12 22,70 104 02 09,75 9 52 12 22,80 104 02 11,50 10 52 12 22,40 104 02 13,15 11 52 12 22,45 104 02 14,20 12 52 12 21,25 104 02 16,10 13 52 12 21,15 104 02 18,20 14 52 12 20,80 104 02 20,40 15 52 12 20,90 104 02 23,15 16 52 12 22,75 104 02 26,90 17 52 12 24,45 104 02 32,60 18 52 12 26,30 104 02 29,50 19 52 12 28,00 104 02 27,00 20 52 12 35,20 104 02 11,30 21 52 12 37,80 104 02 03,25	P <sub>3</sub> - 600,0 тыс. м <sup>3</sup>	
245	Гранитоиды <sup>3</sup>	Шумихинский-1 Шелеховский район	0,23	1 51 58 38 103 49 02 2 51 58 31 103 49 31 3 51 58 20 103 49 17 4 51 58 28 103 48 55	P <sub>3</sub> - 2 300 тыс. м <sup>3</sup>	
246	Гранитоиды <sup>3</sup>	Шумихинский-2 Шелеховский район	0,42	1 51 58 05 103 48 17 2 51 57 55 103 48 50 3 51 57 37 103 48 40 4 51 57 47 103 48 02	P <sub>3</sub> - 4 200 тыс. м <sup>3</sup>	
247	Песчано-гравийные породы	Изосимов Чертеж-8 Шелеховский район	0,42	1 52 12 40,93 103 59 19,72 2 52 12 30,42 103 59 22,25 3 52 12 11,50 103 59 27,05 4 52 12 20,09 103 59 57,50 5 52 12 36,83 103 59 49,52 6 52 12 38,09 103 59 48,87 7 52 12 46,57 103 59 44,55 8 52 12 42,65 103 59 31,45 9 52 12 39,77 103 59 35,30 10 52 12 39,08 103 59 36,72 11 52 12 36,36 103 59 39,89 12 52 12 35,64 103 59 37,63 13 52 12 36,22 103 59 36,89 14 52 12 37,34 103 59 35,21 15 52 12 39,31 103 59 31,16 16 52 12 41,87 103 59 27,23 17 52 12 42,13 103 59 21,09 18 52 12 41,38 103 59 21,09 19 52 12 41,34 103 59 21,18 20 52 12 41,17 103 59 20,96 21 52 12 41,20 103 59 20,90	P <sub>3</sub> - 1 700 тыс. м <sup>3</sup>	
248	Песчано-гравийные породы	Изосимов Чертеж-9 Шелеховский район	0,21	1 52 12 15 103 59 16 2 52 12 06 103 59 18 3 52 11 59 103 59 08 4 52 11 57 103 58 57 5 52 11 58 103 58 48 6 52 12 02 103 58 45 7 52 12 12 103 59 03	P <sub>3</sub> - 840,0 тыс. м <sup>3</sup>	
249	Гранитоиды <sup>3</sup>	Месторождение «Шумихинское-1» Шелеховский район	0,23	1 51 58 38 103 49 02 2 51 58 31 103 49 31 3 51 58 20 103 49 17 4 51 58 28 103 48 55	C <sub>2</sub> - 4 019 820 м <sup>3</sup>	Протокол ЭКЗ министерства природных ресурсов и экологии Иркутской области № 52 от 16 июля 2015 года
250	Песчано-гравийные породы	Изосимов Чертеж-11 Шелеховский район	0,31	1 52 12 03 103 58 03 2 52 12 00 103 58 06 3 52 11 55 103 57 50 4 52 11 48 103 57 31 5 52 11 39 103 57 32 6 52 11 40 103 57 44 7 52 11 52 103 58 08 8 52 12 03 103 58 23 9 52 12 09 103 58 16	P <sub>3</sub> - 1 500 тыс. м <sup>3</sup>	
251	Гранитоиды <sup>3</sup>	Месторождение «Шумихинское-3» Шелеховский район	0,224	1 52 00 09 103 50 26 2 52 00 09 103 50 02 3 51 59 56 103 50 02 4 51 59 51 103 50 19 5 51 59 51 103 50 26	C <sub>2</sub> - 5 506,3 тыс. м <sup>3</sup>	Протокол ЭКЗ министерства природных ресурсов и экологии Иркутской области № 55 от 12 августа 2015 года
252	Гнейсо-граниты <sup>3</sup>	Месторождение «Мотское-9» Шелеховский район	0,184	1 52 00 09 103 50 26 2 52 00 09 103 50 50 3 52 00 01 103 50 49 4 51 59 51 103 50 34 5 51 59 51 103 50 26	C <sub>2</sub> - 3 911 тыс. м <sup>3</sup>	Протокол ЭКЗ министерства природных ресурсов и экологии Иркутской области № 84 от 9 февраля 2016 года
253	Метаморфические и магматические породы <sup>3</sup>	Глубокий Шелеховский район	2,5	1 51 53 10 103 49 20 2 51 53 10 103 50 20 3 51 52 25 103 50 20 4 51 52 35 103 48 25	Прогнозные ресурсы	
254	Песчано-гравийные породы	Изосимов Чертеж-12 Шелеховский район	0,078	1 52 12 29,22 103 58 28,51 2 52 12 15,46 103 58 38,67 3 52 12 17,82 103 58 46,12 4 52 12 31,97 103 58 36,47	P <sub>3</sub> - 400,0 тыс. м <sup>3</sup>	
255	Песчано-гравийные породы	Мурицкий-1 Эхирит-Булагатский район	0,24	1 52 41 30 104 42 43 2 52 41 26 104 42 35 3 52 41 18 104 42 18 4 52 41 14 104 42 11 5 52 41 28 104 42 56 6 52 41 29 104 42 05 7 52 41 37 104 42 30	C <sub>1</sub> - 729,9 тыс. м <sup>3</sup>	Протокол НТС «Сосновгеология» от 15 мая 1992 года

## Примечание:

- 1 - Долмиты (кроме используемых в металлургической, стекольной и химической промышленности);
- 2 - Пески (кроме формовочного, стекольного, абразивного, для фарфорово-фаянсовой огнеупорной и цементной промышленности, содержащего рудные минералы в промышленных концентрациях);
- 3 - Вулканогенные, магматические и метаморфические породы (кроме используемых для производства огнеупорных, кислотоупорных материалов, каменного литя, минеральной ваты и волокон, в цементной промышленности);
- 4 - Глины (кроме бентонитовых, палыгорскитовых, огнеупорных, кислотоупорных, используемых для фарфорово-фаянсовой, металлургической, лакокрасочной и цементной промышленности, каолина), суглини;
- 5 - Известняки;
- 6 - Песчаники (кроме битуминозных, диасовых, флюсовых, для стекольной промышленности, для производства карбида кремния, кристаллического кремния и ферросплавов);
- 7 - Торф (кроме используемого в лечебных целях).

Заместитель Председателя Правительства Иркутской области  
В.И. КондрашовЗАМЕСТИТЕЛЬ ПРЕДСЕДАТЕЛЯ  
ПРАВИТЕЛЬСТВА ИРКУТСКОЙ ОБЛАСТИ

## РАСПОРЯЖЕНИЕ

3 мая 2017 года

Иркутск

№ 30-рзп

## О создании рабочей группы для поиска и привлечения инвесторов и резидентов на площадку АО «АЭХК» и в индустриальный (промышленный) парк на площадке АО «АЭХК»

В целях организации работы по поиску и привлечению инвесторов и резидентов на площадку АО «АЭХК» и в индустриальный (промышленный) парк на площадке АО «АЭХК», руководствуясь частью 5 статьи 66 Устава Иркутской области:

1. Создать рабочую группу для поиска и привлечения инвесторов и резидентов на площадку АО «АЭХК» и в индустриальный (промышленный) парк на площадке АО «АЭХК».

2. Утвердить состав рабочей группы для поиска и привлечения инвесторов и резидентов на площадку АО «АЭХК» и в индустриальный (промышленный) парк на площадке АО «АЭХК» (прилагается).

3. Настоящее распоряжение подлежит официальному опубликованию.

А.Б. Логашов

УТВЕРЖДЕН  
распоряжением Правительства  
Иркутской области  
от 3 мая 2017 года № 30-рзп

## СОСТАВ

## РАБОЧЕЙ ГРУППЫ ДЛЯ ПОИСКА И ПРИВЛЕЧЕНИЯ ИНВЕСТИТОРОВ И РЕЗИДЕНТОВ НА ПЛОЩАДКУ АО «АЭХК» И В ИНДУСТРИАЛЬНЫЙ (ПРОМЫШЛЕННЫЙ) ПАРК НА ПЛОЩАДКЕ АО «АЭХК»

Логашов  
Антон Борисович

заместитель Председателя Правительства Иркутской области, председатель рабочей группы для поиска и привлечения инвесторов и резидентов на площадку АО «АЭХК» и в индустриальный (промышленный) парк на площадке АО «АЭХК» (далее - рабочая группа);

Лисавкин  
Геннадий Николаевич

директор программы по региональной работе и социальным проектам АО «ТВЭЛ», сопредседатель рабочей группы (по согласованию).

Члены рабочей группы:

Гордеев  
Владимир Николаевич

заместитель министра экономического развития Иркутской области;

Дудин  
Александр Викторович

генеральный директор АО «АЭХК» (по согласованию);

Петров  
Сергей Анатольевич

мэр Ангарского городского округа (по согласованию);

Петрова  
Марина Николаевна

заместитель министра экономического развития Иркутской области;

Севрюков  
Олег Михайлович

генеральный директор АО «Корпорация развития Иркутской области»;

Шевченко  
Яна Алексеевна

генеральный директор автономной некоммерческой организации «Агентство инвестиционного развития Иркутской области».

Заместитель Председателя Правительства Иркутской области  
А.Б. Логашов

## РАСПОРЯЖЕНИЕ

## ГУБЕРНАТОРА ИРКУТСКОЙ ОБЛАСТИ

28 апреля 2017 года

Иркутск

№ 58-р

## Об определении дней, в которые отмечается национально-культурный праздник Усть-Ордынского Бурятского округа «Сур-Харбан» в 2017 году

В соответствии с частью 2 статьи 18 Закона Иркутской области от 6 декабря 2010 года № 121-ОЗ «Об Усть-Ордынском Бурятском округе как административно-территориальной единице Иркутской области с особым статусом», указом Губернатора Иркутской области от 27 апреля 2011 года № 93-уг «Об определении дней, в которые отмечаются национально-культурные праздники Усть-Ордынского Бурятского округа «Сагаалган» и «Сур-Харбан», руководствуясь статьей 59 Устава Иркутской области:

1. Определить 6, 7 и 8 июля 2017 года днями, в которые отмечается национально-культурный праздник Усть-Ордынского Бурятского округа «Сур-Харбан».

2. Настоящее распоряжение подлежит официальному опубликованию в общественно-политической газете «Областная».

С.Г. Левченко



УКАЗ

ГУБЕРНАТОРА ИРКУТСКОЙ ОБЛАСТИ

3 мая 2017 года Иркутск № 76-уг

Об утверждении административного регламента предоставления государственной услуги «Предоставление в пределах земель лесного фонда лесных участков в целях использования лесов для осуществления видов деятельности в сфере охотничьего хозяйства»

В соответствии с Федеральным законом от 27 июля 2010 года № 210-ФЗ «Об организации предоставления государственных и муниципальных услуг», руководствуясь статьей 59 Устава Иркутской области,

ПОСТАНОВЛЕНИЕ

1. Утвердить административный регламент предоставления государственной услуги «Предоставление в пределах земель лесного фонда лесных участков в целях использования лесов для осуществления видов деятельности в сфере охотничьего хозяйства» (прилагается).

2. Настоящий указ подлежит официальному опубликованию в общественно-политической газете «Областная», а также на «Официальном интернет-портале правовой информации» (www.pravo.gov.ru).

3. Настоящий указ вступает в силу через десять календарных дней после дня его официального опубликования.

С.Г. Левченко

УТВЕРЖДЕН

указом Губернатора Иркутской области от 3 мая 2017 года № 76-уг

АДМИНИСТРАТИВНЫЙ РЕГЛАМЕНТ ПРЕДОСТАВЛЕНИЯ ГОСУДАРСТВЕННОЙ УСЛУГИ «ПРЕДОСТАВЛЕНИЕ В ПРЕДЕЛАХ ЗЕМЕЛЬ ЛЕСНОГО ФОНДА ЛЕСНЫХ УЧАСТКОВ В ЦЕЛЯХ ИСПОЛЬЗОВАНИЯ ЛЕСОВ ДЛЯ ОСУЩЕСТВЛЕНИЯ ВИДОВ ДЕЯТЕЛЬНОСТИ В СФЕРЕ ОХОТНИЧЬЕГО ХОЗЯЙСТВА»

Раздел 1. ОБЩИЕ ПОЛОЖЕНИЯ

Глава 1. ПРЕДМЕТ РЕГУЛИРОВАНИЯ АДМИНИСТРАТИВНОГО РЕГЛАМЕНТА

1. Административный регламент предоставления государственной услуги «Предоставление в пределах земель лесного фонда лесных участков в целях использования лесов для осуществления видов деятельности в сфере охотничьего хозяйства» (далее соответственно - административный регламент, лесные участки, государственная услуга) разработан в целях повышения качества предоставления и доступности государственной услуги, создания комфортных условий для участников отношений, возникающих при предоставлении государственной услуги.

Регламент устанавливает состав, последовательность и сроки выполнения административных процедур министерства лесного комплекса Иркутской области (далее - министерство), а также определяет порядок взаимодействия между структурными подразделениями министерства, его должностными лицами, порядок взаимодействия министерства с иными органами государственной власти при предоставлении государственной услуги.

Глава 2. КРУГ ЗАЯВИТЕЛЕЙ

2. При предоставлении государственной услуги заявителями являются юридические лица и индивидуальные предприниматели, заключившие охотхозяйственное соглашение в соответствии с Федеральным законом от 24 июля 2009 года № 209-ФЗ «Об охоте и о сохранении охотничьих ресурсов и о внесении изменений в отдельные законодательные акты Российской Федерации» (далее - заявители).

Глава 3. ТРЕБОВАНИЯ К ПОРЯДКУ ИНФОРМИРОВАНИЯ О ПРЕДОСТАВЛЕНИИ ГОСУДАРСТВЕННОЙ УСЛУГИ

3. Информация о предоставлении государственной услуги включает сведения:

- 1) о министерстве, его структурных подразделениях, осуществляющих предоставление государственной услуги, включая информацию о месте нахождения, графике работы, контактных телефонах, а также о многофункциональных центрах предоставления государственных и муниципальных услуг (далее - МФЦ), осуществляющих организацию предоставления государственной услуги;
- 2) об исчерпывающем перечне документов, необходимых для предоставления государственной услуги, и требованиях к оформлению указанных документов;
- 3) о сроке предоставления государственной услуги;
- 4) о результате предоставления государственной услуги;
- 5) об исчерпывающем перечне оснований для приостановления или отказа в предоставлении государственной услуги;
- 6) о порядке выдачи (направления) документов, являющихся результатом предоставления государственной услуги;
- 7) о требованиях к порядку информирования о предоставлении государственной услуги;
- 8) о праве заявителя на досудебное (внесудебное) обжалование действий (бездействия) и решений, принятых (осуществляемых) в ходе предоставления государственной услуги.

4. Информирование о предоставлении государственной услуги осуществляется непосредственно в министерстве, в том числе при обращении посредством почтовой, телефонной, факсимильной и электронной связи, а также путем размещения соответствующей информации на информационных стендах в помещении министерства, предназначенном для приема документов, необходимых для предоставления государственной услуги, в информационно-телекоммуникационной сети «Интернет» на официальном сайте министерства и в региональной государственной информационной системе «Региональный портал государственных и муниципальных услуг Иркутской области» (<http://38.gosuslugi.ru>) (далее - Портал), сотрудниками МФЦ (<http://mfc38.ru>).

5. При ответах на телефонные звонки и устные обращения должностные лица министерства подробно и в вежливой (корректной) форме информируют обратившихся по вопросам предоставления государственной услуги. Ответ на телефонный звонок должен начинаться с информации о наименовании исполнительного органа государственной власти Иркутской области, в который поступил звонок, фамилии, имени, отчества (при наличии) и должности должностного лица министерства, принявшего телефонный звонок.

Время разговора не должно превышать 10 минут. При невозможности должностного лица министерства, принявшего звонок, самостоятельно ответить на поставленные вопросы, телефонный звонок должен быть передан другому должностному лицу министерства, располагающему необходимой информацией, либо должны быть предоставлены сведения о способе получения такой информации.

6. Письменные обращения о предоставлении информации, указанной в пункте 3 административного регламента, рассматриваются должностными лицами министерства в течение 30 календарных дней со дня регистрации обращения.

Днем регистрации обращения является день его поступления в министерство (до 16:00 часов). При поступлении обращения после 16:00 часов его регистрация происходит следующим рабочим днем.

7. На информационных стендах в помещении министерства, предназначенном для приема документов, помимо информации, указанной в пунктах 3, 9, 10 административного регламента, размещаются образцы оформления заявления, используемого при предоставлении государственной услуги.

8. В информационно-телекоммуникационной сети «Интернет» помимо информации, указанной в пункте 3 административного регламента, размещаются извлечения из законодательных и иных нормативных правовых актов, содержащих нормы, регулирующие предоставление государственной услуги, а также полный текст административного регламента с приложениями.

9. Информация о министерстве:

- 1) адрес: 664003, г. Иркутск, ул. Горького, 31;
- 2) телефоны: приемная: (3952) 33-59-81; факс: (3952) 24-31-55; отдел арендных отношений министерства: (3952) 34-35-87, (3952) 34-31-53, (3952) 34-35-51;

3) официальный сайт министерства: <http://www.irkobl.ru/sites/ah/>;  
4) адрес электронной почты: [baikal@lesirk.ru](mailto:baikal@lesirk.ru).  
10. Государственная услуга предоставляется в соответствии со следующим графиком (режимом) работы министерства:

	Предоставление информации	Прием заявителей (отдел арендных отношений)	Личный прием министром (по предварительной записи по телефону (3952) 33-59-81)
Понедельник	9:00 - 18:00 (перерыв 13:00 - 14:00)		
Вторник	9:00 - 18:00 (перерыв 13:00 - 14:00)	9:00 - 13:00	
Среда	9:00 - 18:00 (перерыв 13:00 - 14:00)	9:00 - 13:00, 14:00 - 18:00	
Четверг	9:00 - 18:00 (перерыв 13:00 - 14:00)	9:00 - 13:00	14:00 - 18:00
Пятница	9:00 - 18:00 (перерыв 13:00 - 14:00)		
Суббота		выходной день	
Воскресенье		выходной день	

II. СТАНДАРТ ПРЕДОСТАВЛЕНИЯ ГОСУДАРСТВЕННОЙ УСЛУГИ  
Глава 4. НАИМЕНОВАНИЕ ГОСУДАРСТВЕННОЙ УСЛУГИ

11. Государственная услуга «Предоставление в пределах земель лесного фонда лесных участков в целях использования лесов для осуществления видов деятельности в сфере охотничьего хозяйства».

Глава 5. НАИМЕНОВАНИЕ ИСПОЛНИТЕЛЬНОГО ОРГАНА ГОСУДАРСТВЕННОЙ ВЛАСТИ ИРКУТСКОЙ ОБЛАСТИ, ПРЕДОСТАВЛЯЮЩЕГО ГОСУДАРСТВЕННУЮ УСЛУГУ

12. Исполнительным органом государственной власти Иркутской области, предоставляющим государственную услугу, является министерство.

13. При предоставлении государственной услуги министерство осуществляет межведомственное информационное взаимодействие с Федеральной налоговой службой, Федеральной службой государственной регистрации, кадастра и картографии, службой по охране и использованию животного мира Иркутской области.

14. Министерство при предоставлении государственной услуги не вправе требовать от заявителей осуществления действий, в том числе согласований, необходимых для получения государственной услуги и связанных с обращением в иные государственные органы и организации, за исключением получения услуг, включенных в Перечень услуг, которые являются необходимыми и обязательными для предоставления государственных услуг исполнительными органами государственной власти Иркутской области и предоставляются организациями, участвующими в предоставлении государственных услуг исполнительными органами государственной власти Иркутской области, утвержденный постановлением Правительства Иркутской области от 30 декабря 2011 года № 423-пп.

Глава 6. ОПИСАНИЕ РЕЗУЛЬТАТА ПРЕДОСТАВЛЕНИЯ ГОСУДАРСТВЕННОЙ УСЛУГИ

15. Результатом предоставления государственной услуги являются:

- 1) подписание договора аренды лесного участка;
- 2) направление заявителю решения об отказе в предоставлении лесного участка.

Глава 7. СРОК ПРЕДОСТАВЛЕНИЯ ГОСУДАРСТВЕННОЙ УСЛУГИ, В ТОМ ЧИСЛЕ С УЧЕТОМ НЕОБХОДИМОСТИ ОБРАЩЕНИЯ В ОРГАНИЗАЦИЮ, УЧАСТВУЮЩЕЕ В ПРЕДОСТАВЛЕНИИ ГОСУДАРСТВЕННОЙ УСЛУГИ, СРОК ПРИОСТАНОВЛЕНИЯ ПРЕДОСТАВЛЕНИЯ ГОСУДАРСТВЕННОЙ УСЛУГИ В СЛУЧАЕ, ЕСЛИ ВОЗМОЖНОСТЬ ПРИОСТАНОВЛЕНИЯ ПРЕДУСМОТРЕНА ЗАКОНОДАТЕЛЬСТВОМ РОССИЙСКОЙ ФЕДЕРАЦИИ И ИРКУТСКОЙ ОБЛАСТИ, СРОК ВЫДАЧИ (НАПРАВЛЕНИЯ) ДОКУМЕНТОВ, ЯВЛЯЮЩИХСЯ РЕЗУЛЬТАТОМ ПРЕДОСТАВЛЕНИЯ ГОСУДАРСТВЕННОЙ УСЛУГИ

16. Государственная услуга предоставляется в следующие сроки:

- 1) в течение 30 календарных дней со дня регистрации в министерстве заявления и прилагаемых к нему документов министерство принимает решение о предоставлении лесного участка либо об отказе в предоставлении лесного участка;
- 2) в течение 10 рабочих дней со дня принятия решения о предоставлении лесного участка в аренду осуществляется подготовка и подписание сторонами договора аренды лесного участка (в том числе двух рабочих дней на направление принятого решения);
- 3) в течение двух рабочих дней со дня принятия решения об отказе в предоставлении лесного участка представленные документы возвращаются заявителю. В решении об отказе в предоставлении лесного участка в аренду должны быть указаны обстоятельства, послужившие основанием для его принятия. Заявитель вправе повторно направить заявление и прилагаемые документы в уполномоченный орган после устранения обстоятельств, послуживших основанием для вынесения решения об отказе в предоставлении лесного участка в аренду.
17. Приостановление предоставления государственной услуги не предусмотрено законодательством.

Глава 8. ПЕРЕЧЕНЬ НОРМАТИВНЫХ ПРАВОВЫХ АКТОВ, РЕГУЛИРУЮЩИХ ОТНОШЕНИЯ, ВОЗНИКАЮЩИЕ В СВЯЗИ С ПРЕДОСТАВЛЕНИЕМ ГОСУДАРСТВЕННОЙ УСЛУГИ

18. Предоставление государственной услуги осуществляется в соответствии с законодательством.

Правовой основой предоставления государственной услуги являются следующие нормативные правовые акты:

- 1) Конституция Российской Федерации (Собрание законодательства Российской Федерации, 2009, № 1, ст. 1, ст. 2; 2014, № 6, ст. 548, № 30, ст. 4202);
- 2) Лесной кодекс Российской Федерации (Российская газета, 2006, 8 декабря);
- 3) Земельный кодекс Российской Федерации (Собрание законодательства Российской Федерации, 2001, № 44, ст. 4147);
- 4) Федеральный закон от 13 июля 2015 года № 218-ФЗ «О государственной регистрации недвижимости» (Российская газета, 2015, 17 июля);
- 5) Федеральный закон от 1 декабря 2014 года № 419-ФЗ «О внесении изменений в отдельные законодательные акты Российской Федерации по вопросам социальной защиты инвалидов в связи с ратификацией Конвенции о правах инвалидов» (Российская газета, 2014, 5 декабря);
- 6) Федеральный закон от 27 июля 2010 года № 210-ФЗ «Об организации предоставления государственных и муниципальных услуг» (Российская газета, 2010, 30 июля);
- 7) Федеральный закон от 24 июля 2009 года № 209-ФЗ «Об охоте и о сохранении охотничьих ресурсов и о внесении изменений в отдельные законодательные акты Российской Федерации» (Собрание законодательства Российской Федерации, 2009, № 30, ст. 3735);
- 8) постановление Правительства Российской Федерации от 21 сентября 2015 года № 1003 «О типовом договоре аренды лесного участка» (Собрание законодательства Российской Федерации, 2015, № 39, ст. 5415);
- 9) постановление Правительства Российской Федерации от 20 ноября 2012 года № 1198 «О федеральной государственной информационной системе, обеспечивающей процесс досудебного (внесудебного) обжалования решений и действий (бездействия), совершенных при предоставлении государственных и муниципальных услуг» (Российская газета, 2012, 23 ноября);
- 10) приказ Министерства природных ресурсов и экологии Российской Федерации от 28 октября 2015 года № 445 «Об утверждении Порядка подготовки и заключения договора аренды лесного участка, находящегося в государственной или муниципальной собственности» (Бюллетень нормативных актов федеральных органов исполнительной власти, 2016, № 6);
- 11) указ Губернатора Иркутской области от 28 августа 2013 года № 288-уг «Об утверждении административного регламента предоставления государственной услуги по заключению охотхозяйственных соглашений (в том числе организация и проведение аукционов на право заключения таких соглашений)» (Областная, 2013, 18 сентября);

12) постановление Правительства Иркутской области от 31 марта 2016 года № 178-пп «О министерстве лесного комплекса Иркутской области» (Областная, 2016, 6 апреля);

13) постановление Правительства Иркутской области от 17 июня 2013 года № 228-пп «Об утверждении перечня государственных услуг исполнительных органов государственной власти Иркутской области, предоставление которых организуется по принципу «одного окна», в том числе на базе многофункциональных центров предоставления государственных и муниципальных услуг в Иркутской области» (Областная, 2013, 22 июля);

14) постановление Правительства Иркутской области от 28 сентября 2012 года № 526-пп «Об утверждении Положения об особенностях подачи и рассмотрения жалоб на решения и действия (бездействие) исполнительных органов государственной власти Иркутской области и их должностных лиц, государственных гражданских служащих Иркутской области при предоставлении государственных услуг Иркутской области» (Областная, 2012, 15 октября);

15) постановление Правительства Иркутской области от 14 июня 2012 года № 344-пп «О мерах по переводу услуг в электронный вид» (Областная, 2012, 20 июня);

16) постановление Правительства Иркутской области от 1 августа 2011 года № 220-пп «О разработке и утверждении административных регламентов исполнения государственных функций и административных регламентов предоставления государственных услуг исполнительными органами государственной власти Иркутской области» (Областная, 2011, 26 февраля);

17) распоряжение Правительства Иркутской области от 29 октября 2012 года № 502-рп «Об утверждении Перечня государственных услуг Иркутской области с элементами межведомственного взаимодействия» (Областная, 2012, 14 ноября).

Глава 9. ИСЧЕРПЫВАЮЩИЙ ПЕРЕЧЕНЬ ДОКУМЕНТОВ, НЕОБХОДИМЫХ В СООТВЕТСТВИИ С НОРМАТИВНЫМИ ПРАВОВЫМИ АКТАМИ ДЛЯ ПРЕДОСТАВЛЕНИЯ ГОСУДАРСТВЕННОЙ УСЛУГИ И УСЛУГ, КОТОРЫЕ ЯВЛЯЮТСЯ НЕОБХОДИМЫМИ И ОБЯЗАТЕЛЬНЫМИ ДЛЯ ПРЕДОСТАВЛЕНИЯ ГОСУДАРСТВЕННОЙ УСЛУГИ И ПОДЛЕЖАЩИХ ПРЕДСТАВЛЕНИЮ ЗАЯВИТЕЛЕМ

19. Заявители обращаются в министерство с заявлением о предоставлении лесного участка (далее - заявление) по форме согласно приложению 1 к административному регламенту.

20. В заявлении указываются следующие сведения:

- 1) наименование, организационно-правовая форма заявителя, его местонахождение, идентификационный номер налогоплательщика, основной государственный регистрационный номер, реквизиты банковского счета - для юридического лица;
- 2) фамилия, имя, отчество заявителя, адрес места жительства (временного пребывания), данные документа, удостоверяющего личность, идентификационный номер налогоплательщика, основной государственный регистрационный номер записи о государственной регистрации, реквизиты банковского счета - для индивидуального предпринимателя;
- 3) местоположение и площадь лесного участка, который предполагается взять в аренду;
- 4) обоснование цели, вида (видов) и срока использования лесного участка, который предполагается взять в аренду;
- 5) кадастровый номер лесного участка;
- 6) реквизиты решения о предварительном согласовании предоставления лесного участка в случае, если испрашиваемый лесной участок образовался или его границы уточнялись на основании данного решения (при наличии);
- 7) почтовый адрес и (или) адрес электронной почты для связи с заявителем, телефон.

21. К заявлению прилагаются заверенные в установленном порядке копии документов, подтверждающих полномочия лица на осуществление действий от имени заявителя.

Документы, представляемые заявителями, должны соответствовать следующим требованиям:

- 1) должны иметь печати (при наличии), подписи уполномоченных должностных лиц органов государственной власти, органов местного самоуправления, иных организаций, выдавших данные документы или удостоверяющих подлинность копий документов (в случае получения документа в форме электронного документа он должен быть подписан усиленной квалифицированной электронной подписью);
- 2) тексты документов должны быть написаны разборчиво;
- 3) не должны иметь подчисток, приписок, зачеркнутых слов и не оговоренных в них исправлений;
- 4) не должны быть исполнены карандашом;
- 5) не должны иметь повреждений, наличие которых не позволяет однозначно истолковать их содержание.

Глава 10. ИСЧЕРПЫВАЮЩИЙ ПЕРЕЧЕНЬ ДОКУМЕНТОВ, НЕОБХОДИМЫХ В СООТВЕТСТВИИ С НОРМАТИВНЫМИ ПРАВОВЫМИ АКТАМИ ДЛЯ ПРЕДОСТАВЛЕНИЯ ГОСУДАРСТВЕННОЙ УСЛУГИ И УСЛУГ, КОТОРЫЕ ЯВЛЯЮТСЯ НЕОБХОДИМЫМИ И ОБЯЗАТЕЛЬНЫМИ ДЛЯ ПРЕДОСТАВЛЕНИЯ ГОСУДАРСТВЕННОЙ УСЛУГИ, КОТОРЫЕ НАХОДЯТСЯ В РАСПОРЯЖЕНИИ ГОСУДАРСТВЕННЫХ ОРГАНОВ, ОРГАНОВ МЕСТНОГО САМОУПРАВЛЕНИЯ МУНИЦИПАЛЬНЫХ ОБРАЗОВАНИЙ ИРКУТСКОЙ ОБЛАСТИ И ИНЫХ ОРГАНИЗАЦИЙ, УЧАСТВУЮЩИХ В ПРЕДОСТАВЛЕНИИ ГОСУДАРСТВЕННЫХ ИЛИ МУНИЦИПАЛЬНЫХ УСЛУГ, И КОТОРЫЕ ЗАЯВИТЕЛЬ ВПРАВЕ ПРЕДСТАВИТЬ

22. К документам, необходимым в соответствии с нормативными правовыми актами для предоставления государственной услуги, которые находятся в распоряжении государственных органов, органов местного самоуправления муниципальных образований Иркутской области и иных организаций, участвующих в предоставлении государственных или муниципальных услуг, и которые заявитель вправе представить, относятся:

- 1) выписка из Единого государственного реестра юридических лиц - для юридического лица;
- 2) выписка из Единого государственного реестра индивидуальных предпринимателей - для индивидуального предпринимателя;
- 3) сведения о постановке на налоговый учет в налоговом органе;
- 4) охотхозяйственное соглашение;
- 5) кадастровый паспорт лесного участка или выписка из Единого государственного реестра недвижимости.

23. Министерство при предоставлении государственной услуги не вправе требовать от заявителей:

- 1) представления документов и информации или осуществления действий, представление или осуществление которых не предусмотрено нормативными правовыми актами, регулирующими отношения, возникающие в связи с предоставлением государственной услуги;
- 2) представления документов и информации, которые в соответствии с нормативными правовыми актами Российской Федерации, нормативными правовыми актами Иркутской области и муниципальными правовыми актами муниципальных образований Иркутской области находятся в распоряжении государственных органов, предоставляющих государственную услугу, иных государственных органов, органов местного самоуправления муниципальных образований Иркутской области и (или) подведомственных государственным органам и органам местного самоуправления муниципальных образований Иркутской области организаций, участвующих в предоставлении государственных или муниципальных услуг, за исключением документов, указанных в части 6 статьи 7 Федерального закона от 27 июля 2010 года № 210-ФЗ «Об организации предоставления государственных и муниципальных услуг».

Глава 11. ИСЧЕРПЫВАЮЩИЙ ПЕРЕЧЕНЬ ОСНОВАНИЙ ДЛЯ ОТКАЗА В ПРИЕМЕ ДОКУМЕНТОВ, НЕОБХОДИМЫХ ДЛЯ ПРЕДОСТАВЛЕНИЯ ГОСУДАРСТВЕННОЙ УСЛУГИ

24. Основания для отказа в приеме документов, необходимых для предоставления государственной услуги, законодательством не предусмотрены.

Глава 12. ИСЧЕРПЫВАЮЩИЙ ПЕРЕЧЕНЬ ОСНОВАНИЙ ДЛЯ ПРИОСТАНОВЛЕНИЯ ИЛИ ОТКАЗА В ПРЕДОСТАВЛЕНИИ ГОСУДАРСТВЕННОЙ УСЛУГИ

25. Основания для приостановления предоставления государственной услуги отсутствуют.

26. Основаниями для отказа в предоставлении государственной услуги являются:

- 1) несоответствие категории заявителя пункту 2 административного регламента;
- 2) предоставление заявителем недостоверных сведений;
- 3) подача заявления и прилагаемых к нему документов с нарушением требований, установленных пунктами 19, 20, 21 административного регламента;

4) запрещение в соответствии с законодательством Российской Федерации осуществления заявленного вида использования лесов на данном лесном участке;

5) наличие в отношении лесного участка, на который претендует заявитель, прав третьих лиц (за исключением случаев, предусмотренных частью 2 статьи 25 Лесного кодекса Российской Федерации, а также случаев заготовки древесины на лесных участках, предоставленных юридическим лицам или индивидуальным предпринимателям для использования лесов в соответствии со статьями 43 - 46 Лесного кодекса Российской Федерации);

6) несоответствие заявленной цели использования лесного участка лесному плану Иркутской области или лесохозяйственному регламенту лесничества (лесопарка);

7) отсутствие документов, подтверждающих полномочия представителя на осуществление действий от имени заявителя (в случае обращения уполномоченного лица);

8) площадь лесного участка, указанного в заявлении о его предоставлении, превышает его площадь, указанную в проектной документации лесного участка, в соответствии с которой такой лесной участок образован, более чем на десять процентов;

9) наличие сведений о заявителе в реестре недобросовестных арендаторов лесных участков и покупателей лесных насаждений.

#### **Глава 13. ПЕРЕЧЕНЬ УСЛУГ, КОТОРЫЕ ЯВЛЯЮТСЯ НЕОБХОДИМЫМИ И ОБЯЗАТЕЛЬНЫМИ ДЛЯ ПРЕДОСТАВЛЕНИЯ ГОСУДАРСТВЕННОЙ УСЛУГИ, В ТОМ ЧИСЛЕ СВЕДЕНИЯ О ДОКУМЕНТЕ (ДОКУМЕНТАХ), ВЫДАВАЕМОМ (ВЫДАВАЕМЫХ) ОРГАНИЗАЦИЯМИ, УЧАСТВУЮЩИМИ В ПРЕДОСТАВЛЕНИИ ГОСУДАРСТВЕННОЙ УСЛУГИ**

27. В соответствии с Перечнем услуг, которые являются необходимыми и обязательными для предоставления государственных услуг исполнительными органами государственной власти Иркутской области и предоставляются организациями, участвующими в предоставлении государственных услуг исполнительными органами государственной власти Иркутской области, утвержденным постановлением Правительства Иркутской области от 30 декабря 2011 года № 423-пп, услуги, которые являются необходимыми и обязательными для предоставления государственной услуги, отсутствуют.

#### **Глава 14. ПОРЯДОК, РАЗМЕР И ОСНОВАНИЯ ВЗИМАНИЯ ГОСУДАРСТВЕННОЙ ПОШЛИНЫ ИЛИ ИНОЙ ПЛАТЫ, ВЗИМАЕМОЙ ЗА ПРЕДОСТАВЛЕНИЕ ГОСУДАРСТВЕННОЙ УСЛУГИ**

28. Государственная услуга предоставляется без взимания государственной пошлины или иной платы.

#### **Глава 15. ПОРЯДОК, РАЗМЕР И ОСНОВАНИЯ ВЗИМАНИЯ ПЛАТЫ ЗА ПРЕДОСТАВЛЕНИЕ УСЛУГ, КОТОРЫЕ ЯВЛЯЮТСЯ НЕОБХОДИМЫМИ И ОБЯЗАТЕЛЬНЫМИ ДЛЯ ПРЕДОСТАВЛЕНИЯ ГОСУДАРСТВЕННОЙ УСЛУГИ, ВКЛЮЧАЯ ИНФОРМАЦИЮ О МЕТОДИКЕ РАСЧЕТА РАЗМЕРА ТАКОЙ ПЛАТЫ**

29. Плата за услуги, которые являются необходимыми и обязательными для предоставления государственной услуги, отсутствуют.

#### **Глава 16. МАКСИМАЛЬНЫЙ СРОК ОЖИДАНИЯ В ОЧЕРЕДИ ПРИ ПОДАЧЕ ЗАПРОСА О ПРЕДОСТАВЛЕНИИ ГОСУДАРСТВЕННОЙ УСЛУГИ И ПРИ ПОЛУЧЕНИИ РЕЗУЛЬТАТА ПРЕДОСТАВЛЕНИЯ ГОСУДАРСТВЕННОЙ УСЛУГИ**

30. Максимальный срок ожидания в очереди в случае непосредственного обращения заявителя в министерство для представления документов, необходимых для предоставления государственной услуги, а также для получения документов, являющихся результатом предоставления государственной услуги, не должен превышать 15 минут.

#### **Глава 17. СРОК И ПОРЯДОК РЕГИСТРАЦИИ ЗАПРОСА ЗАЯВИТЕЛЯ О ПРЕДОСТАВЛЕНИИ ГОСУДАРСТВЕННОЙ УСЛУГИ, В ТОМ ЧИСЛЕ В ЭЛЕКТРОННОЙ ФОРМЕ**

31. Срок регистрации представленных в министерство документов при непосредственном обращении заявителя в министерство не должен превышать 15 минут, при направлении документов через организации почтовой связи или в электронной форме – один рабочий день со дня получения министерством указанных документов.

32. При получении министерством заявления и прилагаемых к нему документов, необходимых для оказания государственной услуги, должностное лицо министерства, ответственное за прием и регистрацию документов, осуществляет регистрацию заявления путем присвоения ему входящего номера с указанием даты получения.

Днем регистрации заявления является день его поступления в министерство (до 16-00). При поступлении заявления после 16-00 его регистрация происходит следующим рабочим днем.

33. Копия прошедшего регистрацию заявления (или второй его экземпляр) выдается заявителю в день получения министерством заявления и документов при непосредственном обращении заявителя либо уполномоченного лица в министерство, либо направляется не позднее рабочего дня, следующего за днем получения заявления и документов, почтовым отправлением или через информационно-телекоммуникационную сеть «Интернет» при поступлении заявления и документов в министерство соответственно через организации почтовой связи или через информационно-телекоммуникационную сеть «Интернет». Оригинал заявления приобщается к представленным в министерство документам.

#### **Глава 18. ТРЕБОВАНИЯ К ПОМЕЩЕНИЯМ, В КОТОРЫХ ПРЕДОСТАВЛЯЕТСЯ ГОСУДАРСТВЕННАЯ УСЛУГА, К МЕСТУ ОЖИДАНИЯ И ПРИЕМА ЗАЯВИТЕЛЕЙ, РАЗМЕЩЕНИЮ И ОФОРМЛЕНИЮ ВИЗУАЛЬНОЙ, ТЕКСТОВОЙ И МУЛЬТИМЕДИЙНОЙ ИНФОРМАЦИИ О ПОРЯДКЕ ПРЕДОСТАВЛЕНИЯ ТАКОЙ УСЛУГИ, В ТОМ ЧИСЛЕ К ОБЕСПЕЧЕНИЮ ДОСТУПНОСТИ ДЛЯ ИНВАЛИДОВ УКАЗАННЫХ ОБЪЕКТОВ В СООТВЕТСТВИИ С ЗАКОНОДАТЕЛЬСТВОМ РОССИЙСКОЙ ФЕДЕРАЦИИ О СОЦИАЛЬНОЙ ЗАЩИТЕ ИНВАЛИДОВ**

34. Вход в здание министерства оборудуется информационной табличкой (вывеской), содержащей информацию о полном наименовании министерства.

Информационные таблички (вывески) размещаются рядом со входом либо на двери входа так, чтобы они были хорошо видны заявителям.

Вход в здание министерства, в котором осуществляется предоставление государственной услуги, оборудуется пандусом для инвалидов (включая инвалидов, использующих кресла-коляски и собак-проводников) (далее - инвалиды) и кнопкой вызова ответственного лица, обеспечивающего их доступ к помещению, в котором предоставляется государственная услуга.

Инвалидам обеспечивается беспрепятственный доступ к помещению, в котором предоставляется государственная услуга, и к предоставляемой в нем государственной услуге.

В случаях, если здание невозможно полностью приспособить с учетом потребностей инвалидов, собственник этого объекта до его реконструкции или капитального ремонта должен принимать согласованные с одним из общественных объединений инвалидов, осуществляющих свою деятельность на территории города Иркутска, меры для обеспечения доступа инвалидов к месту предоставления государственной услуги либо, когда это возможно, обеспечивает предоставление необходимых услуг по месту жительства инвалида или в дистанционном режиме.

35. Прием заявителей осуществляется в кабинетах министерства. Вход в кабинет министерства оборудуется информационной табличкой (вывеской) с указанием номера кабинета, в котором осуществляется предоставление государственной услуги.

Обеспечивается дублирование информационных табличек (вывесок) для инвалидов звуковой и зрительной информации, а также надписей, знаков и иной текстовой и графической информации знаками, выполненными рельефно-точечным шрифтом Брайля.

36. Каждое рабочее место должностных лиц министерства должно быть оборудовано персональным компьютером с возможностью доступа к необходимым информационным базам данных, печатающим и сканирующим устройствами.

37. Места ожидания должны соответствовать комфортным условиям для заявителей и оптимальным условиям работы должностных лиц министерства.

Места ожидания в очереди на прием, подачу документов, необходимых для предоставления государственной услуги, оборудуются стульями, кресельными секциями, скамьями.

Места для заполнения документов оборудуются:

- 1) информационными стендами;
- 2) стульями и столами для возможности оформления документов.

38. Заявителям (представителям заявителей), явившимся для предоставления государственной услуги в министерство лично, выдаются бланки заявлений, иных документов, заполнение которых необходимо для предоставления государственной услуги, а также обеспечивается предоставление канцелярских принадлежностей.

39. Инвалидам, имеющим стойкие расстройства функции зрения и (или) не имеющим возможности самостоятельно заполнить заявления и иные документы, должностными лицами министерства обеспечивается заполнение указанных документов для оказания государственной услуги.

#### **Глава 19. ПОКАЗАТЕЛИ ДОСТУПНОСТИ И КАЧЕСТВА ГОСУДАРСТВЕННОЙ УСЛУГИ**

40. Основными показателями доступности и качества государственной услуги являются:

- 1) соблюдение требований к местам предоставления государственной услуги, их транспортной доступности;
- 2) количество взаимодействия заявителя с должностными лицами министерства при предоставлении государственной услуги и их продолжительность;
- 3) исполнение должностными лицами министерства административных процедур в сроки, установленные административным регламентом;
- 4) грамотное оформление должностными лицами документов, являющихся результатом предоставления государственной услуги;
- 5) среднее время ожидания в очереди при подаче заявления и документов, количество обращений об обжаловании решений и действий (бездействия) министерства, а также его должностных лиц;
- 6) наличие возможности подать заявление о предоставлении государственной услуги в электронной форме с использованием информационно-телекоммуникационных сетей общего пользования, в том числе сети Интернет, включая Портал либо через МФЦ;
- 7) возможность получения информации о ходе предоставления государственной услуги, в том числе с использованием информационно-коммуникационных технологий.

41. Основными требованиями к качеству предоставления государственной услуги являются:

- 1) информирование заявителей о ходе рассмотрения обращения;
- 2) наглядность форм предоставляемой информации об административных процедурах;
- 3) удобство и доступность получения информации заявителями о порядке предоставления государственной услуги;
- 4) оперативность вынесения решения в отношении рассматриваемого обращения.

42. Продолжительность взаимодействия заявителя с должностными лицами министерства при предоставлении государственной услуги не должна превышать 15 минут. Взаимодействие заявителя с должностными лицами министерства при предоставлении государственной услуги осуществляется при личном обращении заявителя:

- 1) при подаче заявления и документов, необходимых для предоставления государственной услуги – один раз;
- 2) при получении результата государственной услуги – один раз.

#### **Глава 20. ИНЫЕ ТРЕБОВАНИЯ, В ТОМ ЧИСЛЕ УЧИТЫВАЮЩИЕ ОСОБЕННОСТИ ПРЕДОСТАВЛЕНИЯ ГОСУДАРСТВЕННОЙ УСЛУГИ В МФЦ ПРЕДОСТАВЛЕНИЯ ГОСУДАРСТВЕННЫХ И МУНИЦИПАЛЬНЫХ УСЛУГ И ОСОБЕННОСТИ ПРЕДОСТАВЛЕНИЯ ГОСУДАРСТВЕННОЙ УСЛУГИ В ЭЛЕКТРОННОЙ ФОРМЕ**

43. Предоставление государственной услуги организуется в МФЦ, с которыми министерство заключило в соответствии с законодательством соглашение о взаимодействии.

Организация предоставления государственной услуги осуществляется по принципу «одного окна» на базе МФЦ при личном обращении заявителя либо уполномоченного лица.

При предоставлении государственной услуги универсальными специалистами МФЦ исполняются следующие административные процедуры:

- 1) прием заявления и документов, необходимых для предоставления государственной услуги, подлежащих представлению заявителем;
- 2) направление полученных документов в министерство в соответствии с условиями соглашения о взаимодействии, заключенного между министерством и МФЦ.

44. Предоставление государственной услуги в электронной форме осуществляется в соответствии с этапами перехода на предоставление услуг (функций) в электронном виде, прилагаемыми к распоряжению Правительства Российской Федерации от 17 декабря 2009 года № 1993-р, и планом перехода на предоставление в электронном виде государственных услуг исполнительными органами государственной власти Иркутской области, утвержденным постановлением Правительства Иркутской области от 14 июня 2012 года № 344-пп, и предусматривает три этапа:

- I этап - возможность получения информации о государственной услуге посредством Портала;
- II этап - возможность копирования и заполнения в электронном виде форм заявлений и иных документов, необходимых для получения государственной услуги, размещенных на Портале;
- III этап - возможность в целях получения государственной услуги представления документов в электронном виде с использованием Портала.

45. Для обращения заявителя за получением государственной услуги в электронной форме с использованием усиленной квалифицированной электронной подписи такая подпись создается и проверяется с использованием средств электронной подписи и квалифицированного сертификата ключа проверки электронной подписи, соответствующих требованиям законодательства Российской Федерации в области использования электронной подписи.

#### **Раздел III. СОСТАВ, ПОСЛЕДОВАТЕЛЬНОСТЬ И СРОКИ ВЫПОЛНЕНИЯ АДМИНИСТРАТИВНЫХ ПРОЦЕДУР, ТРЕБОВАНИЯ К ПОРЯДКУ ИХ ВЫПОЛНЕНИЯ**

##### **Глава 21. ИСЧЕРПЫВАЮЩИЙ ПЕРЕЧЕНЬ АДМИНИСТРАТИВНЫХ ПРОЦЕДУР ПРИ ПРЕДОСТАВЛЕНИИ ГОСУДАРСТВЕННОЙ УСЛУГИ**

46. Предоставление государственной услуги включает в себя следующие административные процедуры:

- 1) прием и регистрация заявления и прилагаемых к нему документов;
- 2) формирование и направление межведомственных запросов в органы (организации), участвующие в предоставлении государственной услуги;
- 3) принятие решения о предоставлении лесного участка в аренду либо об отказе в предоставлении лесного участка;
- 4) направление заявителю решения о предоставлении лесного участка в аренду либо об отказе в предоставлении лесного участка;
- 5) подготовка проекта договора аренды, обеспечение подписания сторонами договора аренды лесного участка.

47. Блок-схема предоставления государственной услуги приводится в приложении 2 к административному регламенту.

##### **Глава 22. ПРИЕМ И РЕГИСТРАЦИЯ ЗАЯВЛЕНИЯ И ПРИЛАГАЕМЫХ К НЕМУ ДОКУМЕНТОВ**

48. Основанием для начала административной процедуры является поступление в министерство заявления и прилагаемых к нему документов, которые подаются заявителем одним из следующих способов:

- 1) путем личного обращения заявителя либо уполномоченного лица в министерство;
- 2) через организацию почтовой связи;
- 3) в форме электронных документов, подписанных усиленной квалифицированной электронной подписью (допускаемой в соответствии с требованиями Постановления Правительства Российской Федерации от 25 июня 2012 года № 634 «О видах электронной подписи, использование которых допускается при обращении за получением государственных и муниципальных услуг»), которые передаются с использованием информационно-телекоммуникационной сети «Интернет» (направление письма на адрес электронной почты министерства), а также через Портал;
- 4) через МФЦ.

49. При получении министерством заявления и прилагаемых к нему документов, необходимых для оказания государственной услуги, должностное лицо мини-

стерства, ответственное за прием и регистрацию заявления и прилагаемых к нему документов, осуществляет регистрацию заявления и прилагаемых к нему документов в порядке и сроки, предусмотренные главой 17 административного регламента.

50. Должностное лицо министерства, ответственное за прием и регистрацию заявления и прилагаемых к нему документов, не позднее дня, следующего за днем регистрации заявления и прилагаемых к нему документов, проверяет их комплектность и в случае предоставления заявителем документов, указанных в пункте 22 административного регламента, передает их должностному лицу министерства, ответственному за подготовку проекта решения о предоставлении лесного участка в аренду либо об отказе в предоставлении лесного участка, в случае непредоставления заявителем документов, указанных в пункте 22 административного регламента, передает их должностному лицу министерства, ответственному за формирование и направление межведомственных запросов в органы (организации), участвующие в предоставлении государственной услуги.

51. Результатом административной процедуры является прием и регистрация поступившего в министерство заявления и прилагаемых к нему документов.

##### **Глава 23. ФОРМИРОВАНИЕ И НАПРАВЛЕНИЕ МЕЖВЕДОМСТВЕННЫХ ЗАПРОСОВ В ОРГАНЫ (ОРГАНИЗАЦИИ), УЧАСТВУЮЩИЕ В ПРЕДОСТАВЛЕНИИ ГОСУДАРСТВЕННОЙ УСЛУГИ**

52. Основанием для начала административной процедуры является непредоставление заявителем документов, указанных в пункте 22 административного регламента.

53. Должностное лицо министерства, ответственное за формирование и направление межведомственных запросов в органы (организации), участвующие в предоставлении государственной услуги, формирует и направляет межведомственные запросы:

- 1) в Федеральную налоговую службу – в целях получения сведений о постановке заявителя на налоговый учет в налоговом органе, выписки из Единого государственного реестра индивидуальных предпринимателей либо выписки из Единого государственного реестра юридических лиц в случае, если заявителем выступает соответственно индивидуальный предприниматель или юридическое лицо;
- 2) в Федеральную службу государственной регистрации, кадастра и картографии – в целях получения сведений из Единого государственного реестра недвижимости;
- 3) в службу по охране и использованию животного мира Иркутской области – в целях получения сведений о заключении охотхозяйственного соглашения.

54. Межведомственные запросы направляются должностным лицом министерства, ответственным за формирование и направление межведомственных запросов, в письменной форме на бумажном носителе или в форме электронного документа в органы (организации), участвующие в предоставлении государственной услуги, в течение трех рабочих дней со дня регистрации заявления и прилагаемых к нему документов.

55. Результатом административной процедуры является передача должностным лицом министерства, ответственным за формирование и направление межведомственных запросов, документов, указанных в пункте 22 административного регламента, не позднее одного рабочего дня, следующего за днем их получения в рамках межведомственного взаимодействия, должностному лицу министерства, ответственному за подготовку проекта решения о предоставлении лесного участка в аренду либо об отказе в предоставлении лесного участка.

##### **Глава 24. ПРИНЯТИЕ РЕШЕНИЯ О ПРЕДОСТАВЛЕНИИ ЛЕСНОГО УЧАСТКА В АРЕНДУ ЛИБО ОБ ОТКАЗЕ В ПРЕДОСТАВЛЕНИИ ЛЕСНОГО УЧАСТКА**

56. Основанием для начала административной процедуры является получение должностным лицом министерства, ответственным за подготовку проекта решения о предоставлении лесного участка в аренду либо об отказе в предоставлении лесного участка, документов, указанных в пунктах 19, 21, 22 административного регламента.

57. Должностное лицо министерства, ответственное за подготовку проекта решения о предоставлении лесного участка в аренду либо об отказе в предоставлении лесного участка, рассматривает полученные документы и по результатам рассмотрения выносит решение о предоставлении лесного участка в аренду либо об отказе в предоставлении лесного участка в течение 30 календарных дней со дня регистрации в министерстве заявления и прилагаемых к нему документов.

58. При наличии оснований, установленных в пункте 26 административного регламента, должностное лицо министерства, ответственное за подготовку проекта решения о предоставлении лесного участка в аренду либо об отказе в предоставлении лесного участка, выносит решение об отказе в предоставлении лесного участка в аренду. В решении об отказе в предоставлении лесного участка в аренду должны быть указаны обстоятельства, послужившие основанием для его принятия.

59. Решение о предоставлении лесного участка в аренду должно содержать следующие сведения:

- 1) о заявителе (наименование юридического лица или фамилия, имя, отчество индивидуального предпринимателя);
- 2) о местоположении и площади лесного участка;
- 3) кадастровый номер лесного участка;
- 4) о цели (целях) и сроке использования лесов, расположенных на лесном участке, предоставляемом в аренду;
- 5) о сроке подготовки и заключения договора аренды.

60. Результатом административной процедуры является принятие решения о предоставлении лесного участка в аренду либо решения об отказе в предоставлении лесного участка.

##### **Глава 25. НАПРАВЛЕНИЕ ЗАЯВИТЕЛЮ РЕШЕНИЯ О ПРЕДОСТАВЛЕНИИ ЛЕСНОГО УЧАСТКА В АРЕНДУ ЛИБО ОБ ОТКАЗЕ В ПРЕДОСТАВЛЕНИИ ЛЕСНОГО УЧАСТКА**

61. Основанием для начала административной процедуры является принятие решения, указанного в пункте 60 административного регламента.

62. При принятии решения о предоставлении лесного участка в аренду должностное лицо министерства, ответственное за подготовку проекта решения о предоставлении лесного участка в аренду либо об отказе в предоставлении лесного участка, в день принятия указанного решения передает документы, указанные в пунктах 19, 21, 22 административного регламента, и решение о предоставлении лесного участка в аренду должностному лицу министерства, ответственному за предоставление результата государственной услуги, и в течение двух рабочих дней со дня принятия решения направляет его заявителю.

При принятии решения об отказе в предоставлении лесного участка в аренду должностное лицо министерства, ответственное за подготовку проекта решения о предоставлении лесного участка в аренду либо об отказе в предоставлении лесного участка, в течение двух рабочих дней со дня принятия такого решения возвращает представленные документы заявителю с приложением решения об отказе в предоставлении лесного участка в аренду.

63. Заявитель вправе повторно направить заявление и прилагаемые документы в министерство после устранения обстоятельств, послуживших основанием для вынесения решения об отказе в предоставлении лесного участка в аренду.

Повторная подача заявления при условии устранения оснований, вызвавших отказ, осуществляется в соответствии с административным регламентом.

64. Результатом административной процедуры является направление заявителю решения о предоставлении лесного участка в аренду либо об отказе в предоставлении лесного участка.

##### **Глава 26. ПОДГОТОВКА ПРОЕКТА ДОГОВОРА АРЕНДЫ ЛЕСНОГО УЧАСТКА, ОБЕСПЕЧЕНИЕ ПОДПИСАНИЯ СТОРОНАМИ ДОГОВОРА АРЕНДЫ ЛЕСНОГО УЧАСТКА**

65. Основанием для начала административной процедуры является получение должностным лицом министерства, ответственным за предоставление результата государственной услуги, документов, указанных в пунктах 19, 21, 22 административного регламента и решения о предоставлении лесного участка в аренду.

66. Должностное лицо министерства, ответственное за предоставление результата государственной услуги:

- 1) в течение трех дней со дня принятия решения о предоставлении лесного участка в аренду подготавливает проект договора аренды лесного участка, обеспечивает его согласование министерством и направляет заявителю извещение о необходимости явки в министерство для подписания договора аренды;
- 2) в течение 10 рабочих дней со дня принятия решения о предоставлении лесного участка в аренду обеспечивает подписание сторонами договора аренды лесного участка.

67. Результатом административной процедуры является подписание сторонами договора аренды лесного участка.

**Раздел IV. ФОРМЫ КОНТРОЛЯ ЗА ИСПОЛНЕНИЕМ АДМИНИСТРАТИВНОГО РЕГЛАМЕНТА**  
**Глава 27. ПОРЯДОК ОСУЩЕСТВЛЕНИЯ ТЕКУЩЕГО КОНТРОЛЯ ЗА СОБЛЮДЕНИЕМ И ИСПОЛНЕНИЕМ ДОЛЖНОСТНЫМИ ЛИЦАМИ ПОЛОЖЕНИЙ АДМИНИСТРАТИВНОГО РЕГЛАМЕНТА И ИНЫХ НОРМАТИВНЫХ ПРАВОВЫХ АКТОВ УСТАНАВЛИВАЮЩИХ ТРЕБОВАНИЯ К ПРЕДОСТАВЛЕНИЮ ГОСУДАРСТВЕННОЙ УСЛУГИ, А ТАКЖЕ ПРИНЯТИЕМ ИМИ РЕШЕНИЙ**

68. Текущий контроль за соблюдением и исполнением ответственными должностными лицами министерства положений административного регламента и иных нормативных правовых актов, устанавливающих требования к предоставлению государственной услуги, а также принятием ими решений осуществляется должностными лицами министерства, ответственными за организацию работы по предоставлению государственной услуги, путем проведения проверок соблюдения и исполнения ответственными должностными лицами положений административного регламента, иных нормативных правовых актов, устанавливающих требования к предоставлению государственной услуги, а также принятых ими решений.

69. Текущий контроль осуществляется постоянно.

**Глава 28. ПОРЯДОК И ПЕРИОДИЧНОСТЬ ОСУЩЕСТВЛЕНИЯ ПЛАНОВЫХ И ВНЕПЛАНОВЫХ ПРОВЕРОК ПОЛНОТЫ И КАЧЕСТВА ПРЕДОСТАВЛЕНИЯ ГОСУДАРСТВЕННОЙ УСЛУГИ, В ТОМ ЧИСЛЕ ПОРЯДОК И ФОРМЫ КОНТРОЛЯ ЗА ПОЛНОТОЙ И КАЧЕСТВОМ ПРЕДОСТАВЛЕНИЯ ГОСУДАРСТВЕННОЙ УСЛУГИ**

70. Контроль за полнотой и качеством предоставления должностными лицами министерства государственной услуги осуществляется комиссией, формируемой из должностных лиц министерства, не участвующих в предоставлении государственной услуги в форме плановых и внеплановых проверок.

Проверки проводятся с целью выявления и устранения нарушений прав и законных интересов заявителей, рассмотрения, принятия решений и подготовки ответов на обращения заявителей, содержащих жалобы на решения, действия (бездействие) должностных лиц министерства.

Срок проведения проверки порядка предоставления государственной услуги и оформления акта по результатам проведения проверки составляет не более 30 календарных дней со дня начала проверки. Днем начала проверки является день подписания министром лесного комплекса Иркутской области (далее – министр) распоряжения о назначении проверки.

71. Внеплановые проверки осуществляются по решению министра в связи с проверкой устранения ранее выявленных нарушений, а также в случае получения жалоб на действия (бездействие) должностных лиц министерства.

В случае поступления жалобы на решения, действия (бездействие) должностных лиц министерства министром в целях организации и проведения внеплановой проверки за порядком предоставления государственной услуги принимается решение (в форме распоряжения) о назначении проверки в течение 20 календарных дней со дня поступления жалобы.

72. Плановые проверки осуществляются на основании полугодовых или годовых планов работы министерства.

73. По результатам проведенных проверок в случае выявления фактов нарушения прав и законных интересов заявителей осуществляется привлечение виновных лиц к ответственности в соответствии с законодательством Российской Федерации.

**Глава 29. ОТВЕТСТВЕННОСТЬ ДОЛЖНОСТНЫХ ЛИЦ МИНИСТЕРСТВА ЗА РЕШЕНИЯ И ДЕЙСТВИЯ (БЕЗДЕЙСТВИЕ), ПРИНИМАЕМЫЕ (ОСУЩЕСТВЛЯЕМЫЕ) ИМИ В ХОДЕ ПРЕДОСТАВЛЕНИЯ ГОСУДАРСТВЕННОЙ УСЛУГИ**

74. Должностные лица министерства несут персональную ответственность за решения и действия (бездействие), принимаемые (осуществляемые) ими в ходе предоставления государственной услуги, которая определяется в соответствии с должностными регламентами должностных лиц министерства и законодательством Российской Федерации.

**Глава 30. ПОЛОЖЕНИЯ, ХАРАКТЕРИЗУЮЩИЕ ТРЕБОВАНИЯ К ПОРЯДКУ И ФОРМАМ КОНТРОЛЯ ЗА ПРЕДОСТАВЛЕНИЕМ ГОСУДАРСТВЕННОЙ УСЛУГИ, В ТОМ ЧИСЛЕ СО СТОРОНЫ ГРАЖДАН, ИХ ОБЪЕДИНЕНИЙ И ОРГАНИЗАЦИЙ**

75. Контроль за предоставлением государственной услуги со стороны граждан, их объединений и организаций осуществляется путем информирования министерства о фактах:

- 1) нарушения прав и законных интересов граждан, их объединений и организаций решением, действием (бездействием) министерства, его должностных лиц;
- 2) нарушения положений административного регламента или иных нормативных правовых актов Российской Федерации, устанавливающих требования к предоставлению государственной услуги;
- 3) некорректного поведения должностных лиц министерства, нарушения правил служебной этики при предоставлении государственной услуги.

76. Информацию, указанную в пункте 75 административного регламента, граждане, их объединения и организации могут сообщить по телефону министерства, указанным в пункте 9 административного регламента, или на официальном сайте министерства в информационно-телекоммуникационной сети «Интернет».

**Раздел V. ДОСУДЕБНЫЙ (ВНЕСУДЕБНЫЙ) ПОРЯДОК ОБЖАЛОВАНИЯ РЕШЕНИЙ И ДЕЙСТВИЙ (БЕЗДЕЙСТВИЯ) МИНИСТЕРСТВА, ДОЛЖНОСТНЫХ ЛИЦ МИНИСТЕРСТВА**

**Глава 31. ОБЖАЛОВАНИЕ РЕШЕНИЙ И (ИЛИ) ДЕЙСТВИЙ (БЕЗДЕЙСТВИЯ) МИНИСТЕРСТВА, А ТАКЖЕ ДОЛЖНОСТНЫХ ЛИЦ МИНИСТЕРСТВА ПРИ ПРЕДОСТАВЛЕНИИ ГОСУДАРСТВЕННОЙ УСЛУГИ**

77. Предметом досудебного (внесудебного) обжалования заявителями или их представителями (далее – заявителями) являются решения и действия (бездействие) министерства, а также должностных лиц министерства, связанные с предоставлением государственной услуги.

78. С целью обжалования решений и действий (бездействия) министерства, а также должностных лиц министерства заявитель вправе обратиться в министерство с заявлением об обжаловании решений и действий (бездействия) министерства, а также должностных лиц министерства (далее – жалоба).

79. Информацию о порядке подачи и рассмотрения жалобы заявители могут получить:

- 1) на стендах, расположенных в помещениях, занимаемых министерством;
- 2) на официальном сайте министерства в информационно-телекоммуникационной сети Интернет: <http://www.irkobl.ru/sites/ah/>;
- 3) на Портале.

80. Заявитель может обратиться с жалобой, в том числе в следующих случаях:

- 1) нарушение срока регистрации заявления заявителя о предоставлении государственной услуги;
- 2) нарушение срока предоставления государственной услуги;
- 3) требование у заявителя документов, не предусмотренных нормативными правовыми актами Российской Федерации, нормативными правовыми актами Иркутской области, административным регламентом для предоставления государственной услуги;
- 4) отказ в приеме документов, предоставление которых предусмотрено нормативными правовыми актами Российской Федерации, нормативными правовыми актами Иркутской области для предоставления государственной услуги и заявитель; 93. В ответе по результатам рассмотрения жалобы указываются:
- 1) наименование органа, предоставляющего государственную услугу, рассмотревшего жалобу, должностное лицо, фамилия, имя, отчество (при наличии) его должностного лица, принявшего решение по жалобе;
- 2) номер, дата, место принятия решения, включая сведения о должностном лице, решение или действие (бездействие) которого обжалуется;

7) отказ должностного лица министерства в исправлении допущенных опечаток и ошибок в выданных в результате предоставления государственной услуги документах либо нарушение установленного срока таких исправлений.

81. Жалоба может быть подана в письменной форме на бумажном носителе, в электронной форме одним из следующих способов:

- 1) лично по адресу: 664011, Иркутская область, г. Иркутск, ул. Горького, 31; телефоны: приемная: (3952) 33-59-81; факс: (3952) 24-31-55; отдел арендных отношений министерства: (3952) 34-35-87, (3952) 34-31-53, (3952) 34-35-51;
- 2) через организации почтовой связи по адресу: 664027, Иркутская область, г. Иркутск, ул. Ленина, 1а;
- 3) с использованием информационно-телекоммуникационной сети «Интернет»: электронная почта: [baikal@lesirk.ru](mailto:baikal@lesirk.ru);

официальный сайт министерства: <http://www.irkobl.ru/sites/ah/>;

- 4) через портал федеральной государственной информационной системы, обеспечивающей процесс досудебного (внесудебного) обжалования решений и действий (бездействия), совершенных при предоставлении государственных и муниципальных услуг органами, предоставляющими государственные и муниципальные услуги, их должностными лицами, государственными и муниципальными служащими (далее – система досудебного обжалования) с использованием информационно-телекоммуникационной сети «Интернет»;
- 5) через Портал;
- 6) через МФЦ.

82. Прием жалоб в письменной форме также осуществляется в месте предоставления государственной услуги (в месте, где заявитель подавал заявление на получение государственной услуги, нарушение порядка которой обжалуется, либо в месте, где заявителем получен результат указанной государственной услуги). Прием жалоб осуществляется в соответствии с графиком приема заявителей.

83. Жалоба может быть подана при личном приеме заявителя. Прием заявителя в министерстве осуществляет министр, в случае его отсутствия – заместитель министра.

84. Прием заявителей министром проводится по предварительной записи, которая осуществляется по телефону: (3952) 33-59-81.

85. При личном приеме обратившееся заявителем предъявляет документ, удостоверяющий его личность.

86. Жалоба должна содержать:

- 1) наименование органа, предоставляющего государственную услугу, фамилия, имя, отчество (при наличии) должностного лица органа, предоставляющего государственную услугу, либо государственного служащего, решения и действия (бездействие) которых обжалуются;
- 2) фамилию, имя, отчество (при наличии), сведения о месте жительства заявителя – физического лица либо наименование, сведения о месте нахождения заявителя – юридического лица, а также номер (номера) контактного телефона, адрес (адреса) электронной почты (при наличии) и почтовый адрес, по которым должен быть направлен ответ заявителю;
- 3) сведения об обжалуемых решениях и действиях (бездействии) министерства, должностного лица министерства;
- 4) доводы, на основании которых заявитель не согласен с решением и действием (бездействием) министерства, должностного лица министерства. Заявитель могут быть представлены документы (при наличии), подтверждающие доводы заявителя, либо их копии.

87. При рассмотрении жалобы:

- 1) обеспечивается объективное, всестороннее и своевременное рассмотрение жалоб, в случае необходимости – с участием заявителя, направившего жалобу;
- 2) по результатам рассмотрения жалобы принимаются меры, направленные на восстановление или защиту нарушенных прав, свобод и законных интересов заявителя;
- 3) обеспечивается по просьбе заявителя представление информации и документов, необходимых для обоснования и рассмотрения жалобы в течение трех рабочих дней со дня регистрации жалобы в министерстве.

88. Поступившая в министерство жалоба подлежит обязательной регистрации в течение одного рабочего дня со дня ее поступления, и в течение трех рабочих дней со дня ее регистрации заявителю направляется уведомление о дате и месте ее рассмотрения.

Жалоба, поступившая в министерство, подлежит рассмотрению в течение 15 рабочих дней со дня ее регистрации, а в случае обжалования отказа министерства, должностного лица министерства в приеме документов у заявителя либо в исправлении допущенных опечаток и ошибок или в случае обжалования нарушения установленного срока таких исправлений – в течение пяти рабочих дней со дня ее регистрации.

В случае поступления в министерство жалобы в отношении государственной услуги, которую оказывает другой исполнительный орган государственной власти Иркутской области, жалоба регистрируется в министерстве в течение одного рабочего дня со дня ее поступления и в течение одного рабочего дня со дня ее регистрации направляется в исполнительный орган государственной власти Иркутской области, предоставляющий соответствующую государственную услугу, с уведомлением заявителя, направившего жалобу, о переадресации жалобы.

89. Основания приостановления рассмотрения жалобы, направленной в министерство, не предусмотрены.

90. Порядок рассмотрения отдельных жалоб:

- 1) если в жалобе не указаны фамилия заявителя – физического лица либо наименование заявителя – юридического лица, а также адрес электронной почты или почтовый адрес, по которым должен быть направлен ответ заявителю, ответ на жалобу не дается;
- 2) при получении жалобы, в которой содержатся нецензурные или оскорбительные выражения, угрозы жизни, здоровью или имуществу должностного лица, а также членам его семьи, министр оставляет жалобу без ответа по существу поставленных в ней вопросов и в течение семи календарных дней сообщает лицу, направившему жалобу, о недопустимости злоупотребления правом;
- 3) если текст письменной жалобы не поддается прочтению, ответ на жалобу не дается, о чем в течение семи календарных дней со дня регистрации жалобы сообщается лицу, направившему жалобу, в том случае, если его фамилия и почтовый адрес (адрес электронной почты) поддаются прочтению;
- 4) если в жалобе содержится вопрос, на который заявителю неоднократно давались письменные ответы по существу и в связи с ранее направляемыми жалобами, при этом в жалобе не приводятся новые доводы или обстоятельства, министр принимает решение о безосновательности очередной жалобы и прекращении переписки по данному вопросу при условии, что указанная жалоба и ранее направляемые жалобы направлялись в министерство. О данном решении лицо, направившее жалобу, уведомляется в течение семи дней.

91. По результатам рассмотрения жалобы министр принимает одно из следующих решений:

- 1) удовлетворяет жалобу, в том числе в форме отмены принятого решения, исправления допущенных должностными лицами министерства опечаток и ошибок в выданных в результате предоставления государственной услуги документах, возврата заявителю денежных средств, взимание которых не предусмотрено нормативными правовыми актами Российской Федерации, нормативными правовыми актами Иркутской области;
- 2) отказывает в удовлетворении жалобы.

92. Не позднее дня, следующего за днем принятия решения, указанного в пункте 91 административного регламента, заявителю в письменной форме и по его желанию в электронной форме направляется мотивированный ответ о результатах рассмотрения жалобы.

93. В ответе по результатам рассмотрения жалобы указываются:

- 1) наименование органа, предоставляющего государственную услугу, рассмотревшего жалобу, должностное лицо, фамилия, имя, отчество (при наличии) его должностного лица, принявшего решение по жалобе;
- 2) номер, дата, место принятия решения, включая сведения о должностном лице, решение или действие (бездействие) которого обжалуется;

3) наименование или фамилия, имя, отчество (при наличии) заявителя, подавшего жалобу;

- 4) основания для принятия решения по жалобе;
- 5) принятое по жалобе решение;
- 6) в случае, если жалоба признана обоснованной, – сроки устранения выявленных нарушений, в том числе срок предоставления результата государственной услуги;
- 7) сведения о порядке обжалования принятого по жалобе решения.

94. Основаниями отказа в удовлетворении жалобы являются:

- 1) наличие вступившего в законную силу решения суда, арбитражного суда по жалобе о том же предмете и по тем же основаниям;
- 2) подача жалобы лицом, полномочия которого не подтверждены в порядке, установленном законодательством Российской Федерации;
- 3) наличие решения по жалобе, принятого ранее в отношении того же заявителя и по тому же предмету жалобы.

95. Решение, принятое по результатам рассмотрения жалобы, может быть обжаловано в порядке, установленном законодательством.

96. В случае установления в ходе или по результатам рассмотрения жалобы признаков состава административного правонарушения или преступления должностное лицо, наделенное полномочиями по рассмотрению жалоб, незамедлительно направляет имеющиеся материалы в органы прокуратуры.

97. Способы информирования заявителей о порядке подачи и рассмотрения жалобы являются:

- 1) личное обращение в министерство;
- 2) через организации почтовой связи;
- 3) с помощью телефонной и факсимильной связи.

Заместитель Председателя Правительства Иркутской области  
В.И. Кондрашов

Приложение 1  
к административному регламенту предоставления государственной услуги «Предоставление в пределах земель лесного фонда лесных участков в целях использования лесов для осуществления видов деятельности в сфере охотничьего хозяйства»

Министру лесного комплекса Иркутской области  
от \_\_\_\_\_  
(наименование, организационно-правовая форма заявителя, его местонахождение, идентификационный номер налогоплательщика, основной государственный регистрационный номер, реквизиты банковского счета – для юридического лица; фамилия, имя, отчество заявителя, адрес места жительства (временного пребывания), данные документа, удостоверяющего личность, идентификационный номер налогоплательщика, основной государственный регистрационный номер записи о государственной регистрации, реквизиты банковского счета – для индивидуального предпринимателя)  
почтовый адрес и (или) адрес электронной почты: \_\_\_\_\_  
телефон: \_\_\_\_\_

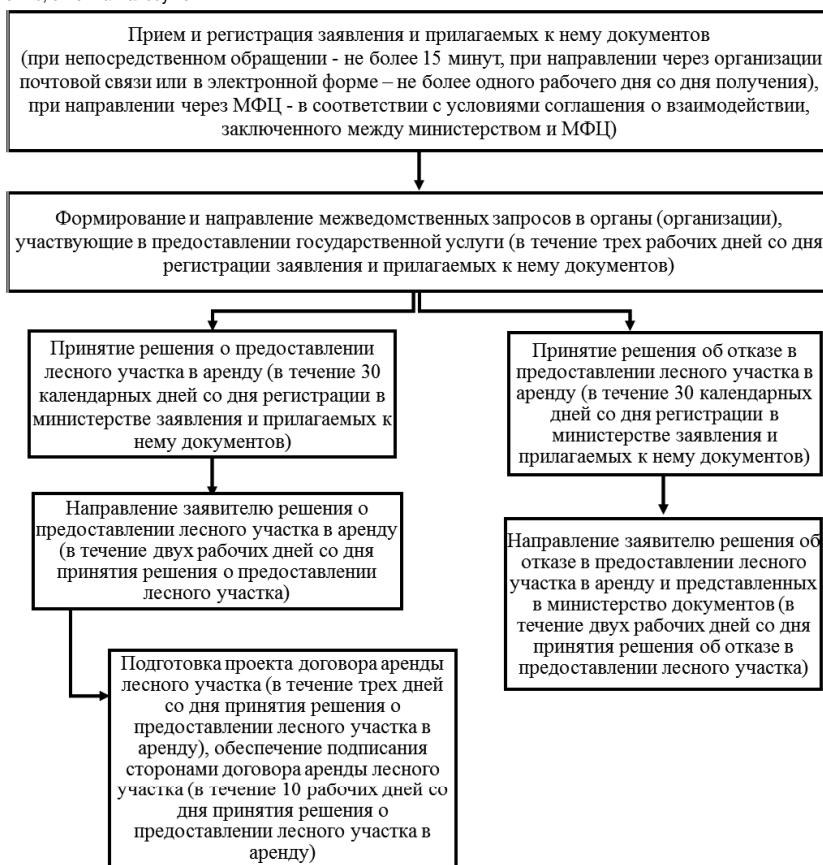
**ЗАЯВЛЕНИЕ**

Прошу предоставить лесной(ые) участок(ки), расположенный(ые) \_\_\_\_\_  
\_\_\_\_\_ (субъект Российской Федерации, муниципальный район, лесничество, участковое лесничество, урочище (при наличии), дача или технический участок, номер лесотаксационного квартала (кварталов) и номер лесотаксационного выдела (выделов)) площадью \_\_\_\_\_ в аренду сроком на \_\_\_\_\_ лет, для использования лесов в целях \_\_\_\_\_ (с обоснованием цели, вида и срока использования)  
Реквизиты решения о предварительном согласовании предоставления лесного участка (при наличии) \_\_\_\_\_  
К заявлению прилагаются:  
1) \_\_\_\_\_;  
2) \_\_\_\_\_;  
3) \_\_\_\_\_.

Дата \_\_\_\_\_ подпись \_\_\_\_\_  
МП (при наличии)

Приложение 2  
к административному регламенту предоставления государственной услуги «Предоставление в пределах земель лесного фонда лесных участков в целях использования лесов для осуществления видов деятельности в сфере охотничьего хозяйства»

**БЛОК-СХЕМА ПРЕДОСТАВЛЕНИЯ ГОСУДАРСТВЕННОЙ УСЛУГИ**



МИНИСТЕРСТВО ПО МОЛОДЕЖНОЙ ПОЛИТИКЕ  
ИРКУТСКОЙ ОБЛАСТИ

**РАСПОРЯЖЕНИЕ**

19 апреля 2017 года № 101-мр  
Иркутск

**Об утверждении итогов конкурса среди некоммерческих организаций, оказывающих социальные услуги детям и молодежи по реабилитации лиц, больных наркоманией**

На основании протокола заседания Экспертного совета конкурса среди некоммерческих организаций, оказывающих социальные услуги детям и молодежи по реабилитации лиц, больных наркоманией, от 17 апреля 2017 года, в соответствии с Положением о конкурсе среди некоммерческих организаций, оказывающих социальные услуги детям и молодежи по реабилитации лиц, больных наркоманией, утвержденным приказом министерства по молодежной политике Иркутской области от 5 декабря 2016 года № 46-мпр, Положением о порядке определения объема и предоставления субсидий из областного бюджета в целях оказания социальных услуг детям и молодежи, утвержденным постановлением Правительства Иркутской области от 21 апреля 2009 года № 127-пп, подпрограммой «Комплексные меры профилактики злоупотребления наркотическими средствами, токсическими и психотропными веществами» на 2014-2020 годы государственной программы Иркутской области «Молодежная политика» на 2014-2020 годы, утвержден-

ной постановлением Правительства Иркутской области от 24 октября 2013 года № 447-пп, Положением о министерстве по молодежной политике Иркутской области, утвержденным постановлением Правительства Иркутской области от 16 марта 2016 года № 131-пп, руководствуясь статьей 21 Устава Иркутской области:

1. Утвердить итоги конкурса среди некоммерческих организаций, оказывающих социальные услуги детям и молодежи по реабилитации лиц, больных наркоманией (далее – Конкурс), и признать победителями следующие некоммерческие организации:
  - 1) Автономную некоммерческую организацию Реабилитационный центр «Перекресток семи дорог»;
  - 2) Местную религиозную организацию православный Приход храма святых мучениц Веры, Надежды, Любви и матери их Софии г. Иркутска Иркутской Епархии Русской Православной Церкви (Московский Патриархат).
2. Определить общее количество лиц, больных наркоманией, для прохождения курса социальной реабилитации в некоммерческих организациях – победителях Конкурса на 2017 год – 7 (семь) человек.
3. Определить сумму затрат на одно лицо, больное наркоманией, в некоммерческой организации для прохождения курса социальной реабилитации в 2017 году - 500 (пятьсот) рублей на одно лицо, больное наркоманией, в сутки, количество дней прохождения социальной реабилитации – 100 (сто) дней.
4. Настоящее распоряжение подлежит официальному опубликованию.

Министр  
А.К. Попов

МИНИСТЕРСТВО ЛЕСНОГО КОМПЛЕКСА ИРКУТСКОЙ ОБЛАСТИ

**ПРИКАЗ**

26 апреля 2017 года № 40-мпр  
Иркутск

**О дате начала пожароопасного сезона 2017 года**

В связи со сходом снежного покрова и установлением теплой сухой погоды на территории Бодайбинского, Жигаловского, Усть-Илимского, Казачинско-Ленского, Катангского, Киренского, Мамско-Чуйского, Нижнеилимского и Усть-Кутского районов Иркутской области, руководствуясь Инструкцией по делопроизводству в системе исполнительных органов государственной власти Иркутской области, утвержденной указом Губернатора Иркутской области от 10 августа 2016 года № 179-уг, Регламентом Правительства Иркутской области, утвержденным постановлением Правительства Иркутской области от 1 июня 2016 года № 334-пп, статьей 21 Устава Иркутской области, Положением о министерстве лесного комплекса Иркутской области, утвержденным постановлением Правительства Иркутской области от 31 марта 2016 года № 178-пп, приказываю:

1. Считать датой начала пожароопасного сезона на землях лесного фонда в Бодайбинском, Жигаловском, Илимском, Казачинско-Ленском, Катангском, Киренском, Мамском, Нижнеилимском, Северном и Усть-Кутском лесничествах министерства лесного комплекса Иркутской области 26 апреля 2017 года.
2. Настоящий приказ подлежит официальному опубликованию в общественно-политической газете «Областная».

Министр С.В. Шверда

АППАРАТ ГУБЕРНАТОРА ИРКУТСКОЙ ОБЛАСТИ И  
ПРАВИТЕЛЬСТВА ИРКУТСКОЙ ОБЛАСТИ

**ПРИКАЗ**

28 апреля 2017 года № 23-пра  
Иркутск

**Об утверждении Примерного положения об оплате труда работников государственных казенных, автономных учреждений Иркутской области, функции и полномочия учредителя которых осуществляет аппарат Губернатора Иркутской области и Правительства Иркутской области**

В соответствии со статьей 4 Закона Иркутской области от 27 декабря 2016 года № 131-ОЗ «Об оплате труда работников государственных учреждений Иркутской области», руководствуясь статьей 21 Устава Иркутской области:

1. Утвердить Примерное положение об оплате труда работников государственных казенных, автономных учреждений Иркутской области, функции и полномочия учредителя которых осуществляет аппарат Губернатора Иркутской области и Правительства Иркутской области (прилагается).
2. Признать утратившими силу:
  - 1) приказ аппарата Губернатора Иркутской области и Правительства Иркутской области от 21 июня 2011 года № 17-пра «Об утверждении Примерного положения об оплате труда работников государственных учреждений Иркутской области, учредителем которых является аппарат Губернатора Иркутской области и Правительства Иркутской области»;
  - 2) приказ аппарата Губернатора Иркутской области и Правительства Иркутской области от 6 февраля 2014 года № 3-пра «О внесении изменений в приказ аппарата Губернатора Иркутской области и Правительства Иркутской области от 21 июня 2011 года № 17-пра»;
  - 3) приказ аппарата Губернатора Иркутской области и Правительства Иркутской области от 4 марта 2014 года № 7-пра «О внесении изменений в Примерное положение об оплате труда работников государственных казенных, автономных учреждений, учредителем которых является аппарат Губернатора Иркутской области и Правительства Иркутской области»;
  - 4) приказ аппарата Губернатора Иркутской области и Правительства Иркутской области от 16 мая 2012 года № 11-пра «Об отдельных вопросах оплаты труда руководителей, их заместителей и главных бухгалтеров государственных учреждений Иркутской области, учредителем которых является аппарат Губернатора Иркутской области и Правительства Иркутской области»;
  - 5) приказ аппарата Губернатора Иркутской области и Правительства Иркутской области от 10 февраля 2014 года № 4-пра «О внесении изменений в приказ аппарата Губернатора Иркутской области и Правительства Иркутской области от 16 мая 2012 года № 11-пра»;
  - 6) приказ аппарата Губернатора Иркутской области и Правительства Иркутской области от 19 июня 2014 года № 18-пра «О внесении изменений в приказ аппарата Губернатора Иркутской области и Правительства Иркутской области от 16 мая 2012 года № 11-пра»;
  - 7) приказ аппарата Губернатора Иркутской области и Правительства Иркутской области от 11 июля 2014 года № 25-пра «О внесении изменения в приказ аппарата Губернатора Иркутской области и Правительства Иркутской области от 16 мая 2012 года № 11-пра»;
  - 8) приказ аппарата Губернатора Иркутской области и Правительства Иркутской области от 9 сентября 2014 года № 33-пра «О внесении изменений в приказ аппарата Губернатора Иркутской области и Правительства Иркутской области от 16 мая 2012 года № 11-пра»;
  - 9) приказ аппарата Губернатора Иркутской области и Правительства Иркутской области от 16 декабря 2014 года № 44-пра «О внесении изменений в приказ аппарата Губернатора Иркутской области и Правительства Иркутской области от 16 мая 2012 года № 11-пра»;
  - 10) приказ аппарата Губернатора Иркутской области и Правительства Иркутской области от 13 апреля 2016 года № 18-пра «Об утверждении Примерного положения об оплате труда работников государственных казенных учреждений Иркутской области, подведомственных аппарату Губернатора Иркутской области и Правительства Иркутской области, по виду экономической деятельности «Научные исследования и разработки в области общественных и гуманитарных наук»;
  - 11) приказ аппарата Губернатора Иркутской области и Правительства Иркутской области от 12 мая 2016 года № 25-пра «О внесении изменений в приказ аппарата Губернатора Иркутской области и Правительства Иркутской области от 16 мая 2012 года № 11-пра и Примерное положение об оплате труда работников государственных казенных учреждений Иркутской области, подведомственных аппарату Губернатора Иркутской области и Правительства Иркутской области, по виду экономической деятельности «Научные исследования и разработки в области общественных и гуманитарных наук».
3. Настоящий приказ вступает в силу через десять календарных дней после дня его официального опубликования.

Заместитель Губернатора Иркутской области – руководитель аппарата Губернатора Иркутской области и Правительства Иркутской области  
Д.В. Чернышов

УТВЕРЖДЕНО  
приказом аппарата Губернатора Иркутской области и Правительства Иркутской области от 28 апреля 2017 года № 23-пра

**ПРИМЕРНОЕ ПОЛОЖЕНИЕ  
ОБ ОПЛАТЕ ТРУДА РАБОТНИКОВ ГОСУДАРСТВЕННЫХ КАЗЕННЫХ, АВТОНОМНЫХ УЧРЕЖДЕНИЙ ИРКУТСКОЙ ОБЛАСТИ, ФУНКЦИИ И ПОЛНОМОЧИЯ УЧРЕДИТЕЛЯ КОТОРЫХ ОСУЩЕСТВЛЯЕТ АППАРАТ ГУБЕРНАТОРА ИРКУТСКОЙ ОБЛАСТИ И ПРАВИТЕЛЬСТВА ИРКУТСКОЙ ОБЛАСТИ**

**Глава 1. ОБЩИЕ ПОЛОЖЕНИЯ**

1. Настоящее Примерное положение об оплате труда работников государственных казенных, автономных учреждений Иркутской области, функции и полномочия учредителя которых осуществляет аппарат Губернатора Иркутской области и Правительства Иркутской области (далее соответственно – Примерное положение, областные государственные учреждения), по видам экономической деятельности «Издательская деятельность», «Деятельность консультативная и работы в области компьютерных технологий», «Деятельность в области научных исследований и разработок», «Деятельность органов государственной власти субъектов Российской Федерации (республик, краев, областей), кроме судебной власти, представительств исполнительных органов государственной власти субъектов Российской Федерации при Президенте Российской Федерации» разработано в соответствии с Трудовым кодексом Российской Федерации, Законом Иркутской области от 27 декабря 2016 года № 131-ОЗ «Об оплате труда работников государственных учреждений Иркутской области».
2. Примерное положение определяет:
  - 1) минимальные размеры окладов (должностных окладов) работников областных государственных учреждений;
  - 2) размеры и условия установления выплат компенсационного характера работникам областных государственных учреждений;
  - 3) размеры, порядок и условия установления выплат стимулирующего характера работникам областных государственных учреждений;
  - 4) показатели и критерии эффективности деятельности работников областных государственных учреждений;
  - 5) порядок индексации заработной платы в связи с ростом потребительских цен на товары и услуги;
  - 6) иные вопросы, связанные с оплатой труда работников областных государственных учреждений.
3. Размер месячной заработной платы работников областных государственных учреждений не может быть ниже размера минимальной заработной платы, установленной Региональным соглашением о минимальной заработной плате в Иркутской области, при условии, что указанными работниками полностью отработана за этот период норма рабочего времени и выполнены нормы труда (трудообязанности).
4. Штатное расписание областного государственного учреждения после согласования с аппаратом Губернатора Иркутской области и Правительства Иркутской области утверждается руководителем областного государственного учреждения и включает в себя все должности служащих (профессии рабочих) данного учреждения.

**Глава 2. МИНИМАЛЬНЫЕ РАЗМЕРЫ ОКЛАДОВ (ДОЛЖНОСТНЫХ ОКЛАДОВ) РАБОТНИКОВ ОБЛАСТНЫХ ГОСУДАРСТВЕННЫХ УЧРЕЖДЕНИЙ**

5. Размеры окладов (должностных окладов) работников областных государственных учреждений устанавливаются трудовыми договорами на основе профессиональных квалификационных групп (квалификационных уровней профессиональных квалификационных групп), а по должностям, не включенным в профессиональные квалификационные группы, – с учетом обеспечения их дифференциации в зависимости от сложности труда, в соответствии с положением об оплате труда работников областного государственного учреждения.
6. Минимальные размеры окладов (должностных окладов) работников областных государственных учреждений, занимающих должности специалистов и служащих, устанавливаются на основе отнесения занимаемых ими должностей к профессиональным квалификационным группам руководителей, специалистов и служащих, утвержденным приказом Министерства здравоохранения и социального развития Российской Федерации от 29 мая 2008 года № 247н.
- Минимальные размеры окладов (должностных окладов) работников областных государственных учреждений, занимающих должности работников сферы научных исследований и разработок, устанавливаются на основе отнесения занимаемых ими должностей к профессиональным квалификационным группам должностей работников сферы научных исследований и разработок, утвержденным приказом Министерства здравоохранения и социального развития Российской Федерации от 3 июля 2008 года № 305н.
- Минимальные размеры окладов (должностных окладов) работников областных государственных учреждений, занимающих должности работников печатных средств массовой информации, устанавливаются на основе отнесения занимаемых ими должностей к профессиональным квалификационным группам должностей работников печатных средств массовой информации, утвержденным приказом Министерства здравоохранения и социального развития Российской Федерации от 18 июля 2008 года № 342н.

№ п/п	Профессиональные квалификационные группы	Рекомендуемый минимальный размер оклада (должностного оклада), рублей	
1.	«Общепрофессиональные должности служащих первого уровня»	1 квалификационный уровень	2747,00
		2 квалификационный уровень	3268,93
2.	«Должности работников печатных средств массовой информации первого уровня»	1 квалификационный уровень	2747,00
		2 квалификационный уровень	4309,11
		3 квалификационный уровень	4857,54

4 квалификационный уровень	5484,32				
5 квалификационный уровень	5876,05				
4.	«Общепрофессиональные должности служащих третьего уровня», «Должности работников печатных средств массовой информации третьего уровня»	1 квалификационный уровень	7895,45		
		2 квалификационный уровень	8290,22		
		3 квалификационный уровень	8606,04		
		4 квалификационный уровень	9000,81		
5.	«Общепрофессиональные должности служащих четвертого уровня»	5 квалификационный уровень	10106,18		
		1 квалификационный уровень	11761,00		
		2 квалификационный уровень	19288,04		
		6.	«Должности научных работников и руководителей структурных подразделений»	1 квалификационный уровень	9470,00
				2 квалификационный уровень	12311,00
3 квалификационный уровень		3 квалификационный уровень	14205,00		
		4 квалификационный уровень	20834,00		

7. Минимальные размеры окладов (должностных окладов) работников областных государственных учреждений, осуществляющих профессиональную деятельность по профессиям рабочих, устанавливаются на основе отнесения их профессий к профессиональным квалификационным группам общепрофессиональных профессий рабочих, утвержденным приказом Министерства здравоохранения и социального развития Российской Федерации от 29 мая 2008 года № 248н.

№ п/п	Профессиональные квалификационные группы	Рекомендуемый минимальный размер оклада (должностного оклада), рублей
1.	«Общепрофессиональные профессии рабочих первого уровня»	2706,25
2.	«Общепрофессиональные профессии рабочих второго уровня»	3917,37

**Глава 3. РАЗМЕРЫ И УСЛОВИЯ УСТАНОВЛЕНИЯ ВЫПЛАТ КОМПЕНСАЦИОННОГО ХАРАКТЕРА РАБОТНИКАМ ОБЛАСТНЫХ ГОСУДАРСТВЕННЫХ УЧРЕЖДЕНИЙ**

8. К окладам (должностным окладам) работников областных государственных учреждений устанавливаются выплаты компенсационного характера. К видам выплат компенсационного характера относятся:
  - 1) выплаты работникам областных государственных учреждений, занятым на работах с вредными и (или) опасными условиями труда;
  - 2) выплаты за работу в местностях с особыми климатическими условиями;
  - 3) выплаты за работу в условиях, отклоняющихся от нормальных (при совмещении профессий (должностей), сверхурочной работе, работе в ночное время, выходные и нерабочие праздничные дни, при выполнении работ различной квалификации и при выполнении работ в других условиях, отклоняющихся от нормальных);
  - 4) надбавки за работу со сведениями, составляющими государственную тайну, их засекречиванием и рассекречиванием, а также за работу с шифрами;
  - 5) надбавка за работу в сельской местности.
9. Выплаты компенсационного характера работникам областных государственных учреждений, занятым на работах с вредными и (или) опасными условиями труда, устанавливаются в соответствии со статьей 147 Трудового кодекса Российской Федерации.

Руководителям областных государственных учреждений рекомендуется принимать меры по проведению специальной оценки условий труда с целью уточнения наличия особых условий труда и оснований применения выплат компенсационного характера за работу в указанных условиях.

Если по итогам проведенной специальной оценки условия труда признаны безопасными, выплаты компенсационного характера работникам областных государственных учреждений, занятым на работах с вредными и (или) опасными условиями труда, не производятся.

10. К выплатам компенсационного характера за работу в местностях с особыми климатическими условиями относятся выплата районного коэффициента и процентной надбавки к заработной плате за работу в районах Крайнего Севера и приравненных к ним местностях, в южных районах Иркутской области (далее – районный коэффициент и процентная надбавка к заработной плате), которые устанавливаются в соответствии с законодательством.

11. Выплаты компенсационного характера работникам областных государственных учреждений при совмещении профессий (должностей), сверхурочной работе, работе в ночное время, выходные и нерабочие праздничные дни, при выполнении работ различной квалификации и при выполнении работ в других условиях, отклоняющихся от нормальных, осуществляются в порядке, установленном Трудовым кодексом Российской Федерации.

Размер доплаты при совмещении профессий (должностей) устанавливается по соглашению сторон трудового договора с учетом содержания и (или) объема дополнительной работы.

Конкретные размеры выплат компенсационного характера за сверхурочную работу могут определяться положением об оплате труда работников областного государственного учреждения, коллективным договором или трудовым договором. По желанию работника сверхурочная работа вместо повышенной оплаты может компенсироваться предоставлением дополнительного времени отдыха, но не менее времени, отработанного сверхурочно.

Минимальный размер повышения оплаты труда за работу в ночное время (с 22 часов до 6 часов) составляет за каждый час работы в ночное время 20 процентов оклада, рассчитанного за час работы.

Конкретные размеры выплат компенсационного характера за работу в ночное время, а также за работу в выходные или нерабочие праздничные дни могут устанавливаться положением об оплате труда работников областного государственного учреждения, принимаемым с учетом мнения выборного органа первичной профсоюзной организации работников (при наличии), коллективным договором или трудовым договором.

Размер оклада (должностного оклада) за час работы для расчета размера выплат компенсационного характера за сверхурочную работу и работу в выходные и нерабочие праздничные дни определяется путем деления оклада (должностного оклада) работника на среднemesячную норму рабочего времени в соответствующем году в зависимости от установленной продолжительности рабочей недели.

12. Работникам областного государственного учреждения, расположенного в сельском населенном пункте, надбавка за работу в сельской местности устанавливается в размере 25 процентов оклада (должностного оклада).

13. Выплата надбавки за работу со сведениями, составляющими государственную тайну, их засекречиванием и рассекречиванием, а также за работу с шифрами осуществляется в порядке и размерах, установленных законодательством.

14. Выплаты компенсационного характера, за исключением районного коэффициента и процентной надбавки к заработной плате, устанавливаются в процентах к окладу (должностному окладу) или в абсолютных размерах.

**ГЛАВА 4. РАЗМЕРЫ, ПОРЯДОК И УСЛОВИЯ УСТАНОВЛЕНИЯ ВЫПЛАТ СТИМУЛИРУЮЩЕГО ХАРАКТЕРА РАБОТНИКАМ ОБЛАСТНЫХ ГОСУДАРСТВЕННЫХ УЧРЕЖДЕНИЙ**

15. К окладам (должностным окладам) работников областных государственных учреждений устанавливаются выплаты стимулирующего характера.

Выплаты стимулирующего характера, размеры, порядок и условия их установления определяются положением об оплате труда работников областного государственного учреждения в пределах фонда оплаты труда.

16. К видам выплат стимулирующего характера относятся:

- 1) выплаты за интенсивность и высокие результаты работы;
- 2) выплаты за стаж непрерывной работы, выслугу лет;
- 3) выплаты за качество выполняемых работ;
- 4) премиальные выплаты по итогам работы;
- 5) выплаты за профессиональное развитие, степень самостоятельности работника и важности выполняемых им работ.

17. Решение об установлении выплат стимулирующего характера принимает руководитель областного государственного учреждения с учетом рекомендаций комиссии, созданной в областном государственном учреждении с участием выборного органа первичной профсоюзной организации (при наличии) или представительного органа работников, в пределах бюджетных ассигнований на оплату труда работников областного государственного учреждения, а также средств от предпринимательской и иной приносящей доход деятельности (за исключением казенных областных государственных учреждений), направленных областным государственным учреждением на оплату труда, в отношении следующих работников:

- 1) заместителей руководителя, главного бухгалтера, главных специалистов и иных работников, подчиненных руководителю непосредственно;
- 2) руководителей структурных подразделений учреждения, главных специалистов и иных работников, подчиненных заместителю руководителя, – по представлению заместителя руководителя;
- 3) остальных работников, занятых в структурных подразделениях учреждения, – по представлению руководителя структурного подразделения.

18. Выплаты стимулирующего характера работникам областного государственного учреждения устанавливаются в процентах (в коэффициентах) к окладам (должностным окладам) или в абсолютных размерах. Максимальный размер выплат стимулирующего характера не ограничен.

19. Выплаты стимулирующего характера устанавливаются работнику областного государственного учреждения в соответствии с показателями и критериями эффективности деятельности работников областного государственного учреждения, позволяющими оценить результативность и качество его работы, установленными положением об оплате труда работников областного государственного учреждения с учетом рекомендованного перечня показателей и критериев эффективности деятельности работников областных государственных учреждений, определенного в приложении 1 к настоящему Примерному положению.

Для каждого вида выплат стимулирующего характера может быть предусмотрен отдельный перечень показателей и критериев эффективности деятельности работников областного государственного учреждения с указанием конкретных показателей.

Показатели и критерии эффективности деятельности работников определяются руководителем областного государственного учреждения в зависимости от требований к их работе.

20. К выплатам за интенсивность и высокие результаты работы могут быть отнесены выплаты: за сложность, напряженность и специальный режим работы работника, а также за достижение высоких результатов в работе.

К критериям установления выплат стимулирующего характера за интенсивность и высокие результаты работы могут быть отнесены сложность, напряженность, специальный режим работы, а также высокая результативность работника при исполнении своих должностных обязанностей.

21. Выплаты за стаж непрерывной работы, выслугу лет работникам областного государственного учреждения устанавливаются в зависимости от наличия стажа работы, выслуги лет в следующих рекомендуемых размерах:

при стаже	в процентах к окладу (должностному окладу)
от 1 года до 5 лет	10
от 5 до 10 лет	15
от 10 до 15 лет	20
свыше 15 лет	30

Периоды работы работников областных государственных учреждений и иные периоды, которые засчитываются в стаж непрерывной работы, выслугу лет для установления соответствующей выплаты стимулирующего характера, определены в приложении 2 к настоящему Примерному положению.

Стаж работы (службы), дающий право на установление выплаты за стаж непрерывной работы, выслугу лет, определяется комиссией по установлению трудового стажа, созданной в областном государственном учреждении. Состав комиссии и Положение о ней утверждаются руководителем областного государственного учреждения.

Основными документами для определения стажа работы (службы), дающего право на установление выплаты за стаж непрерывной работы, выслугу лет, являются трудовая книжка, а также иные документы, удостоверяющие наличие стажа работы (службы), дающего право на установление выплаты за стаж непрерывной работы, выслугу лет (справки, выписки из приказов, лицевые счета и ведомости на выдачу заработной платы, удостоверения, характеристики, письменные трудовые договоры и соглашения с отметками об их исполнении, трудовые, послужные и формулярные списки, членские книжки членов кооперативных промысловых артелей и кооперативных артелей инвалидов, военный билет).

Право на установление выплат стимулирующего характера за стаж непрерывной работы, выслугу лет рекомендуется устанавливать со дня достижения соответствующего стажа работы (службы) если документы находятся в областном государственном учреждении, или со дня представления работником документа о стаже работы (службы), дающем право на соответствующие выплаты.

22. Выплаты за качество выполняемых работ и премиальные выплаты по итогам работы устанавливаются на основе показателей и критериев эффективности деятельности работников областных государственных учреждений.

Премиальные выплаты по итогам работы могут производиться по итогам работы за месяц, квартал, год в зависимости от специфики областного государственного учреждения, наличия отчетности и оценки по установленным показателям и критериям.

23. К выплатам за профессиональное развитие, степень самостоятельности работника и важности выполняемых им работ могут быть отнесены выплаты за наличие ученой степени (ученого звания), за наличие почетного звания, ведомственного знака отличия, за наличие квалификационной категории по занимаемой должности, молодым специалистам и иные выплаты стимулирующего характера с учетом уровня профессиональной подготовки, степени самостоятельности и ответственности работника при выполнении поставленных задач.

Выплата стимулирующего характера за наличие ученой степени устанавливается работнику областного государственного учреждения, имеющему одну или несколько ученых степеней, при условии соответствия указанной ученой степени (указанных ученых степеней) профессиональной квалификационной группе, к которой относится данный работник.

Право на установление выплаты стимулирующего характера за наличие ученой степени доктора наук или кандидата наук рекомендуется устанавливать работнику областного государственного учреждения со дня принятия Министерством образования и науки Российской Федерации решения о выдаче диплома.

Выплаты стимулирующего характера за наличие ученого звания устанавливаются работнику областного государственного учреждения, имеющему одно или несколько ученых званий.

Выплаты стимулирующего характера за наличие почетного звания, ведомственного знака отличия устанавливаются работнику областного государственного учреждения, имеющему одно или несколько почетных званий или ведомственных знаков отличия, при условии соответствия указанного почетного звания (указанных почетных званий), ведомственных знаков отличия профессиональной квалификационной группе, к которой относится данный работник.

Выплаты стимулирующего характера за наличие почетного звания, ведомственного знака отличия рекомендуется устанавливать со дня присвоения почетного звания, награждения ведомственным знаком отличия.

Выплаты стимулирующего характера за квалификационную категорию устанавливаются работнику областного государственного учреждения при условии работы по специальности, по которой присвоена квалификационная категория.

Выплату стимулирующего характера за квалификационную категорию рекомендуется устанавливать со дня вынесения решения аттестационной комиссией.

При наступлении у работника областного государственного учреждения права на изменение размера оплаты труда в период пребывания в ежегодном или ином отпуске, в период его временной нетрудоспособности, а также в другие периоды, в течение которых за ним сохраняется средняя заработная плата, изменение размера оплаты его труда рекомендуется осуществлять по окончании указанных периодов.

С учетом уровня профессиональной подготовки, степени самостоятельности и ответственности работника областного государственного учреждения при выполнении поставленных задач, а также с целью закрепления на рабочих местах молодых специалистов, рекомендуется также предусматривать иные выплаты стимулирующего характера.

**Глава 5. ПОРЯДОК ИНДЕКСАЦИИ ЗАРАБОТНОЙ ПЛАТЫ В СВЯЗИ С РОСТОМ ПОТРЕБИТЕЛЬСКИХ ЦЕН НА ТОВАРЫ И УСЛУГИ**

24. Индексация заработной платы работников областных государственных учреждений производится в порядке, установленном законодательством, в пределах бюджетных ассигнований, предусмотренных законом Иркутской области об областном бюджете на соответствующий финансовый год и плановый период.

**Глава 6. УСЛОВИЯ ОПЛАТЫ ТРУДА РУКОВОДИТЕЛЯ ОБЛАСТНОГО ГОСУДАРСТВЕННОГО УЧРЕЖДЕНИЯ, ЕГО ЗАМЕСТИТЕЛЕЙ, ГЛАВНОГО БУХГАЛТЕРА**

25. Заработная плата руководителя, заместителей руководителя, главного бухгалтера областного государственного учреждения состоит из должностного оклада, выплат стимулирующего и компенсационного характера.

26. Размер должностного оклада руководителя областного государственного учреждения определяется в порядке, установленном Правительством Иркутской области.

27. Должностные оклады заместителей руководителя, главного бухгалтера областного государственного учреждения определяются в зависимости от должностного оклада руководителя соответствующего областного государственного учреждения и устанавливаются руководителем этого учреждения.

Должностные оклады заместителей руководителя областного государственного учреждения устанавливаются на 10 - 45 процентов ниже должностного оклада руководителя соответствующего областного государственного учреждения.

Должностной оклад главного бухгалтера областного государственного учреждения устанавливается на 10 - 60 процентов ниже должностного оклада руководителя соответствующего областного государственного учреждения.

28. Руководителю, заместителю руководителя и главному бухгалтеру областного государственного учреждения устанавливаются выплаты стимулирующего характера в виде премиальных выплат по итогам работы.

Выплаты стимулирующего характера руководителю, заместителю руководителя, главному бухгалтеру областного государственного учреждения устанавливаются в процентах к должностным окладам или в абсолютных размерах.

29. Размеры, порядок и условия установления выплат стимулирующего характера руководителю областного государственного учреждения определяются на основании перечня показателей эффективности деятельности руководителя областного государственного учреждения, которые указываются в трудовом договоре, оформленном в соответствии с типовой формой, утвержденной постановлением Правительства Российской Федерации от 12 апреля 2013 года № 329 «О типовой форме трудового договора с руководителем государственного (муниципального) учреждения».

30. Показатели эффективности деятельности руководителя областного государственного учреждения определены в приложении 3 к настоящему Примерному положению.

31. Размеры, порядок и условия установления выплат стимулирующего характера по итогам работы заместителем руководителя, главным бухгалтером областного государственного учреждения устанавливаются в положении об оплате труда работников областного государственного учреждения на основании перечня показателей и критериев эффективности деятельности работников областных государственных учреждений, определенных в приложении 1 к настоящему Примерному положению.

32. Премиальные выплаты по итогам работы руководителю, заместителю руководителя, главному бухгалтеру областного государственного учреждения устанавливаются по итогам месяца, квартала, года в зависимости от специфики работы областного государственного учреждения и наличия официальной статистической отчетности по основным показателям деятельности областного государственного учреждения за счет бюджетных ассигнований, доведенных главным распорядителем средств областного бюджета на эти цели.

33. Выплаты компенсационного характера устанавливаются руководителям, заместителям руководителей и главным бухгалтерам областных государственных учреждений в зависимости от условий их труда в соответствии с законодательством.

**ГЛАВА 7. ИНЫЕ ВОПРОСЫ, СВЯЗАННЫЕ С ОПЛАТОЙ ТРУДА РАБОТНИКОВ ОБЛАСТНЫХ ГОСУДАРСТВЕННЫХ УЧРЕЖДЕНИЙ**

34. Работникам областного государственного учреждения может быть оказана материальная помощь из фонда оплаты труда, формируемого на календарный год.

Материальная помощь оказывается в связи с причинением материального ущерба работникам областного государственного учреждения в результате

стихийных бедствий, квартирной кражи, грабежа, иного противоправного посяательства на жизнь, здоровье, имущество работников государственных учреждений, а также в связи с материальными затруднениями (болезнь, смерть членов семьи, другие непредвиденные обстоятельства), юбилейными датами (50-летие, 55-летие, 60-летие, 65-летие, 70-летие).

Материальная помощь оказывается на основании письменного заявления работника областного государственного учреждения с приложением документов, подтверждающих наличие соответствующих оснований.

Решение об оказании материальной помощи работнику областного государственного учреждения и о ее конкретном размере принимается руководителем областного государственного учреждения.

Решение об оказании материальной помощи руководителю областного государственного учреждения и о ее конкретном размере принимается руководителем аппарата Губернатора Иркутской области и Правительства Иркутской области и оформляется распоряжением аппарата Губернатора Иркутской области и Правительства Иркутской области.

В случае смерти работника областного государственного учреждения или руководителя областного государственного учреждения материальная помощь оказывается близкому родственнику работника или руководителя (родственники по прямой восходящей и нисходящей линии (родители, дети, дедушки, бабушки, внуки), полнородные и неполнородные (имеющие общих отца или мать) братья и сестры) на основании его заявления и свидетельства о смерти. Решение об оказании материальной помощи в данном случае принимается руководителем аппарата Губернатора Иркутской области и Правительства Иркутской области и оформляется распоряжением аппарата Губернатора Иркутской области и Правительства Иркутской области.

34. Выплаты, предусмотренные настоящим Примерным положением, осуществляются в пределах бюджетных ассигнований на оплату труда работников областного государственного учреждения, а также средств, поступающих от приносящей доход деятельности (за исключением казенных областных государственных учреждений), направленных областным государственным учреждением на оплату труда работников, но не ниже размера выплат, установленного законодательством.

Первый заместитель руководителя аппарата Губернатора Иркутской области и Правительства Иркутской области  
А.В. Южаков

Приложение 1  
к Примерному положению об оплате труда работников государственных казенных, автономных учреждений Иркутской области, функции и полномочия учредителя которых осуществляет аппарат Губернатора Иркутской области и Правительства Иркутской области

**РЕКОМЕНДОВАННЫЙ ПЕРЕЧЕНЬ ПОКАЗАТЕЛЕЙ И КРИТЕРИЕВ ЭФФЕКТИВНОСТИ ДЕЯТЕЛЬНОСТИ РАБОТНИКОВ ГОСУДАРСТВЕННЫХ КАЗЕННЫХ, АВТОНОМНЫХ УЧРЕЖДЕНИЙ ИРКУТСКОЙ ОБЛАСТИ, ФУНКЦИИ И ПОЛНОМОЧИЯ УЧРЕДИТЕЛЯ КОТОРЫХ ОСУЩЕСТВЛЯЕТ АППАРАТ ГУБЕРНАТОРА ИРКУТСКОЙ ОБЛАСТИ И ПРАВИТЕЛЬСТВА ИРКУТСКОЙ ОБЛАСТИ**

1. Перечень показателей и критериев эффективности деятельности работников областного государственного автономного учреждения «Издательский центр» (далее – Издательский центр)

№ п/п	Показатель эффективности	Критерий эффективности
Выплаты за интенсивность и высокие результаты работы		
1	Количество выполняемых работником Информационно-технического центра служебных заданий	Выполнение от 95% до 100% служебных заданий и плановых работ
		Выполнение от 80% до 95% служебных заданий и плановых работ
		Выполнение от 60% до 79% служебных заданий и плановых работ
2	Деятельность по обеспечению выполнения трудовых функций, обусловленных трудовым договором	Выполнение служебных заданий и плановых работ менее 59%
		Обеспечение исполнения должностных обязанностей, обусловленных трудовым договором
		Обеспечение исполнения должностных обязанностей, обусловленных трудовым договором, не в полном объеме
Выплаты за качество выполняемых работ		
1	Качественное выполнение трудовых функций	Отсутствие замечаний учредителя, директора Издательского центра, рекламодателей, потребителей и контрольных органов в рекламной деятельности в отчетном месяце
		Наличие 1 письменного замечания учредителя, директора Издательского центра, рекламодателей, потребителей и контрольных органов в рекламной деятельности в отчетном месяце
		Наличие от 2 до 3 письменных замечаний учредителя, директора Издательского центра, рекламодателей, потребителей и контрольных органов в рекламной деятельности в отчетном месяце
Премиальные выплаты по итогам работы		
1	Исполнение государственного задания областным государственным учреждением по выполнению государственной услуги (работы)	Исполнение государственного задания на 100%
		Исполнение государственного задания на 80-99%
		Исполнение государственного задания на 70-79%
		Исполнение государственного задания на 69% и менее
Выплаты за профессиональное развитие, степень самостоятельности работника и важности выполняемых работ		
1	Выполнение важной работы с высокой степенью самостоятельности	Выполнение важной работы с высокой степенью самостоятельности в установленные сроки в отчетном месяце
		Невыполнение важной работы с высокой степенью самостоятельности в установленные сроки в отчетном месяце
2	Профессиональное развитие	Повышение профессиональной квалификации, посещение семинаров, прослушивание он-лайн лекций, тренингов и пр. в отчетном месяце
		Отсутствие повышения профессиональной квалификации, посещения семинаров, прослушивания он-лайн лекций, тренингов и пр. в отчетном месяце

3	Личный вклад работника Издательского центра	Работник Издательского центра активно участвует в выполнении задач, поставленных перед учреждением
4	Проявление инициативы и оперативности работником Издательского центра	Работник Издательского центра активно проявляет инициативу и оперативно выполняет задачи, связанные с уставной деятельностью учреждения
		Работник Издательского центра не проявляет инициативу и не выполняет задачи, связанные с уставной деятельностью Издательского центра

2. Перечень показателей и критериев эффективности деятельности работников областного государственного автономного учреждения «Информационно-технический центр Иркутской области» (далее – Информационно-технический центр)

№ п/п	Показатель эффективности	Критерий оценки показателей эффективности
Выплаты за интенсивность и высокие результаты работы		
1	Количество выполняемых работником Информационно-технического центра служебных заданий	Выполнение от 81% до 100% служебных заданий и плановых работ Выполнение от 61% до 80% служебных заданий и плановых работ Выполнение менее 60% служебных заданий и плановых работ
Выплаты за качество выполняемых работ		
1	Качество выполняемых работ	Отсутствие обоснованных замечаний к исполнению должностных обязанностей работником Информационно-технического центра Наличие обоснованных замечаний к исполнению должностных обязанностей работником Информационно-технического центра Исполнение работником Информационно-технического центра требований внутренних регламентов Нарушение работником Информационно-технического центра требований внутренних регламентов
Премияльные выплаты по итогам работы		
1	Успешное и добросовестное исполнение работником Информационно-технического центра должностных обязанностей, инициатива, творчество и применение в работе современных форм и методов организации труда	Наличие поощрений, предусмотренных действующим трудовым законодательством Российской Федерации у работников Информационно-технического центра в течение отчетного периода Отсутствие поощрений, предусмотренных трудовым законодательством Российской Федерации у работников Информационно-технического центра в течение отчетного периода Достижение максимальных показателей эффективности в отчетном периоде Недостижение максимальных показателей эффективности в отчетном периоде
Выплаты за профессиональное развитие, степень самостоятельности работника и важности выполняемых работ		
1	Выполнение важной работы с высокой степенью самостоятельности в установленные сроки	Выполнение важной работы с высокой степенью самостоятельности в установленные сроки Невыполнение особо важной работы с высокой степенью самостоятельности в отчетном месяце
2	Профессиональное развитие	Повышение профессиональной квалификации, посещение семинаров, прослушивание он-лайн лекций, тренингов и пр. в отчетном месяце Отсутствие повышения профессиональной квалификации, посещение семинаров, прослушивание он-лайн лекций, тренингов и пр. в отчетном месяце

3. Перечень показателей и критериев эффективности деятельности работников Иркутского областного государственного научно-исследовательского казенного учреждения «Институт законодательства и правовой информации имени М.М. Сперанского» (далее – Институт)

№ п/п	Показатель эффективности	Критерий оценки показателей эффективности
Выплаты за интенсивность и высокие результаты работы		
1	Объем выполненных работником Института заданий по отношению к планируемому объему, устанавливаемому в соответствии с приказом директора Института	100% и выше 80% - 99,9% 60% - 79,9%
Выплаты за качество выполняемых работ		
1	Наличие/отсутствие письменных замечаний директора Института	без замечаний одно замечание два замечания и более
Премияльные выплаты по итогам работы в отчетном периоде		
1	Превышение объема выполненных работником Института заданий по отношению к планируемому объему, устанавливаемому в соответствии с приказом директора Института, в отчетном периоде	с превышением без превышения
Выплаты за профессиональное развитие, степень самостоятельности работника и важности выполняемых работ		
1	Наличие ученой степени (или) почетного звания, установленных положением по оплате труда	Ученая степень кандидата наук в области права Ученая степень доктора наук в области права Почетное звание «Заслуженный юрист Российской Федерации» или почетное звание «Заслуженный юрист Иркутской области» Ученая степень кандидата наук в области права и почетное звание («Заслуженный юрист Российской Федерации» или «Заслуженный юрист Иркутской области») Ученая степень доктора наук в области права и почетное звание («Заслуженный юрист Российской Федерации» или «Заслуженный юрист Иркутской области»)

4. Перечень показателей и критериев эффективности деятельности работников областного государственного казенного учреждения «Аппарат Общественной палаты Иркутской области» (далее – аппарат Общественной палаты)

№ п/п	Показатель эффективности	Критерий оценки показателей эффективности
Выплаты за интенсивность и высокие результаты работы		
1	Объем выполненных работником аппарата Общественной палаты заданий по отношению к планируемому объему, устанавливаемому в соответствии с приказом директора аппарата Общественной палаты	100% 50% менее 50%
Выплаты за качество выполняемых работ		
1	Наличие письменных замечаний директора аппарата Общественной палаты по итогам работы за отчетный период	без замечаний одно замечание два и более замечаний
Премияльные выплаты по итогам работы в отчетном периоде		
1	Превышение объема выполненных работником учреждения заданий по отношению к планируемому объему, устанавливаемому в соответствии с приказом директора аппарата Общественной палаты. Выполнение особо важных заданий и поручений директора аппарата Общественной палаты и контролирующих и проверяющих органов	с превышением без превышения
Выплаты за профессиональное развитие, степень самостоятельности работника и важности выполняемых работ		
1	Выполнение важной работы, с высокой степенью самостоятельности в установленные сроки	Выполнение важной работы с высокой степенью самостоятельности в установленные сроки в отчетном месяце Невыполнение особо важной работы с высокой степенью самостоятельности в отчетном месяце
2	Профессиональное развитие	Повышение профессиональной квалификации, посещение семинаров, прослушивание он-лайн лекций, тренингов и пр. в отчетном месяце Отсутствие повышения профессиональной квалификации, посещения семинаров, прослушивания он-лайн лекций, тренингов и пр. в отчетном месяце

5. Перечень показателей и критериев эффективности деятельности работников областного государственного казенного учреждения «Редакция газеты «Областная» (далее – редакция газеты)

№ п/п	Показатель эффективности	Критерий оценки показателей эффективности
Выплаты за интенсивность и высокие результаты работы		
1	Подготовка информационных выпусков газеты «Областная» в печать	своевременно несвоевременно
2	Разработка тем для освещения в газете, плана командировок работников редакции газеты	оперативно не оперативно
Выплаты за качество выполняемых работ		
1	Наличие письменных замечаний директора редакции газеты по итогам работы за отчетный период	без замечаний одно замечание два и более замечаний
Премияльные выплаты по итогам работы в отчетном периоде		
1	Превышение объема выполненных работником редакции газеты заданий по отношению к планируемому объему, устанавливаемому в соответствии с приказом директора редакции газеты. Выполнение особо важных заданий и поручений директора редакции газеты и контролирующих и проверяющих органов	с превышением без превышения
Выплаты за профессиональное развитие, степень самостоятельности работника и важности выполняемых работ		
1	Выполнение важной работы с высокой степенью самостоятельности в установленные сроки	Выполнение важной работы с высокой степенью самостоятельности в установленные сроки в отчетном месяце Невыполнение особо важной работы с высокой степенью самостоятельности в отчетном месяце
2	Профессиональное развитие	Повышение профессиональной квалификации, посещение семинаров, прослушивание он-лайн лекций, тренингов и пр. в отчетном месяце Отсутствие повышения профессиональной квалификации, посещения семинаров, прослушивания он-лайн лекций, тренингов и пр. в отчетном месяце

#### Приложение 2

к Примерному положению об оплате труда работников государственных казенных, автономных учреждений Иркутской области, функции и полномочия учредителя которых осуществляет аппарат Губернатора Иркутской области и Правительства Иркутской области

#### ПЕРИОДЫ РАБОТЫ РАБОТНИКОВ ГОСУДАРСТВЕННЫХ КАЗЕННЫХ, АВТОНОМНЫХ УЧРЕЖДЕНИЙ ИРКУТСКОЙ ОБЛАСТИ, ФУНКЦИИ И ПОЛНОМОЧИЯ УЧРЕДИТЕЛЯ КОТОРЫХ ОСУЩЕСТВЛЯЕТ АППАРАТ ГУБЕРНАТОРА ИРКУТСКОЙ ОБЛАСТИ И ПРАВИТЕЛЬСТВА ИРКУТСКОЙ ОБЛАСТИ, И ИНЫЕ ПЕРИОДЫ, КОТОРЫЕ ЗАСЧИТЫВАЮТСЯ В СТАЖ НЕПРЕРЫВНОЙ РАБОТЫ, ВЫСЛУГ ЛЕТ

- Служба в рядах Вооруженных Сил Российской Федерации.
- Нахождение в отпуске по уходу за ребенком до достижения им возраста трех лет, если работник состоял в трудовых отношениях с областным государственным учреждением, функции и полномочия учредителя которого осуществляет аппарат Губернатора Иркутской области и Правительства Иркутской области (далее – областное государственное учреждение).

- Замещение государственных должностей.
- Замещение муниципальных должностей.
- Замещение должностей муниципальной службы, государственной гражданской службы, воинских должностей, должностей прокурорских работников, должностей в правоохранительных органах, должностей в налоговых и таможенных органах.
- Работа в государственных учреждениях Иркутской области.
- Работа в научных и образовательных учреждениях на должностях руководителей, научных сотрудников, специалистов, работа которых связана с осуществлением научной деятельности, и профессорско-преподавательского состава.
- Работа на постоянной основе по 31 декабря 1991 года на должностях, для замещения которых необходимо юридическое образование: в аппарате Президента СССР, аппаратах президентов союзных республик; в Верховном Совете СССР и Президиуме Верховного Совета СССР, Верховных Советах и Президиумах Верховных Советов союзных и автономных республик, краевых и областных Советах народных депутатов (Советах депутатов трудящихся), Советах народных депутатов (Советах депутатов трудящихся) автономных областей, автономных округов, в районных, городских, районных в городах, поселковых и сельских Советах народных депутатов (Советах депутатов трудящихся); в Совете Министров СССР, Кабинете Министров СССР, Комитете по оперативному управлению народным хозяйством СССР, Межреспубликанском (Межгосударственном) экономическом комитете, органах государственного управления при них, Советах Министров (правительствах) союзных и автономных республик, в исполнительных комитетах краевых и областных Советов народных депутатов (Советов депутатов трудящихся), Советов народных депутатов (Советов депутатов трудящихся) автономных областей и автономных округов, районных, городских, районных в городах, поселковых и сельских Советов народных депутатов (Советов депутатов трудящихся); в министерствах и ведомствах СССР, союзных и автономных республик и их органах; в Комитете конституционного надзора СССР, Контрольной палате СССР, органах народного контроля, органах государственного арбитража, судах и органах Прокуратуры СССР.
- Работа в аппарате: профсоюзных органов всех уровней (по 31 декабря 1991 года), а также на освобожденных выборных должностях этих органов; партийных органов всех уровней (до 14 марта 1990 года), а также на освобожденных выборных должностях этих органов.
- Работа на должностях в профсоюзных органах.
- Работа по специальности на предприятиях, в учреждениях и организациях, опыт и знание работы в которых были необходимы работникам областных государственных учреждений для исполнения обязанностей по замещаемой должности.

#### Приложение 3

к Примерному положению об оплате труда работников государственных казенных, автономных учреждений Иркутской области, функции и полномочия учредителя которых осуществляет аппарат Губернатора Иркутской области и Правительства Иркутской области

#### ПОКАЗАТЕЛИ ЭФФЕКТИВНОСТИ ДЕЯТЕЛЬНОСТИ РУКОВОДИТЕЛЕЙ ОБЛАСТНЫХ ГОСУДАРСТВЕННЫХ КАЗЕННЫХ, АВТОНОМНЫХ УЧРЕЖДЕНИЙ ИРКУТСКОЙ ОБЛАСТИ, ФУНКЦИИ И ПОЛНОМОЧИЯ УЧРЕДИТЕЛЯ КОТОРЫХ ОСУЩЕСТВЛЯЕТ АППАРАТ ГУБЕРНАТОРА ИРКУТСКОЙ ОБЛАСТИ И ПРАВИТЕЛЬСТВА ИРКУТСКОЙ ОБЛАСТИ

Показатели эффективности деятельности руководителя областного государственного автономного учреждения «Издательский центр»

- Исполнение государственного задания.
- Обеспечение выполнения показателей качества и показателей объема государственного задания.
- Исполнение плана финансово-хозяйственной деятельности.
- Исполнение плана по привлечению средств от приносящей доход деятельности.
- Соблюдение сроков и порядка предоставления бухгалтерской, налоговой и статистической отчетности.

Показатели эффективности деятельности руководителя областного государственного автономного учреждения «Информационно-технический центр Иркутской области»

- Исполнение государственного задания.
- Соблюдение сроков и порядка предоставления бухгалтерской, налоговой и статистической отчетности.

Показатели эффективности деятельности руководителя

Иркутского областного государственного научно-исследовательского казенного учреждения «Институт законодательства и правовой информации имени М.М. Сперанского» (далее – Институт)

- Полнота и своевременность исполнения мероприятий, предусмотренных планом деятельности Института.
- Полнота и своевременность исполнения законопроектных и иных работ, не включенных в план деятельности Института, по поручениям Губернатора Иркутской области, Правительства Иркутской области, аппарата Губернатора Иркутской области и Правительства Иркутской области (в том числе главного правового управления Губернатора Иркутской области и Правительства Иркутской области).
- Соблюдение сроков и порядка предоставления бюджетной, налоговой и статистической отчетности.

Показатели эффективности деятельности руководителя областного государственного казенного учреждения «Аппарат Общественной палаты Иркутской области»

- Обеспечение своевременного рассмотрения поступающих в Общественную палату Иркутской области обращений граждан.
- Обеспечение своевременной подготовки материалов к пленарным заседаниям, заседаниям совета, комиссий и рабочих групп Общественной палаты Иркутской области.
- Обеспечение своевременной подготовки заключений Общественной палаты Иркутской области по результатам общественной экспертизы проектов законов и иных нормативных-правовых актов Иркутской области.
- Соблюдение сроков и порядка предоставления бюджетной, налоговой и статистической отчетности.

Показатели эффективности деятельности руководителя областного государственного казенного учреждения «Редакция газеты «Областная»

- Исполнение графика выхода общественно - политической газеты «Областная».
- Доля опубликованных публикаций о деятельности органов государственной власти Иркутской области и нормативных правовых актов Иркутской области в общем объеме общественно - политической газеты «Областная».
- Соблюдение сроков и порядка предоставления бюджетной, налоговой и статистической отчетности.

ПРАВИТЕЛЬСТВО ИРКУТСКОЙ ОБЛАСТИ

**РАСПОРЯЖЕНИЕ**

26 апреля 2017 года № 231-рп  
Иркутск

**О внесении изменения в состав областной комиссии по восстановлению прав реабилитированных жертв политических репрессий**

В соответствии с пунктом 6 Положения об областной комиссии по восстановлению прав реабилитированных жертв политических репрессий, утвержденного постановлением администрации Иркутской области от 8 июля 2008 года № 196-па, руководствуясь частью 4 статьи 66, статьей 67 Устава Иркутской области:

1. Внести в состав областной комиссии по восстановлению прав реабилитированных жертв политических репрессий, утвержденный распоряжением Правительства Иркутской области от 8 мая 2013 года № 198-рп, изменение, изложив его в новой редакции (прилагается).

2. Настоящее распоряжение подлежит официальному опубликованию в общественно-политической газете «Областная».

Первый заместитель Губернатора Иркутской области –  
Председатель Правительства Иркутской области  
А.С. Битаров

Приложение  
к распоряжению Правительства  
Иркутской области  
от 26 апреля 2017 года № 231-рп

«УТВЕРЖДЕН  
распоряжением Правительства  
Иркутской области  
от 8 мая 2013 года № 198-рп

**СОСТАВ  
ОБЛАСТНОЙ КОМИССИИ ПО ВОССТАНОВЛЕНИЮ ПРАВ  
РЕАБИЛИТИРОВАННЫХ ЖЕРТВ ПОЛИТИЧЕСКИХ РЕПРЕССИЙ**

Южаков Андрей Владимирович	первый заместитель руководителя аппарата Губернатора Иркутской области и Правительства Иркутской области, председатель областной комиссии по восстановлению прав реабилитированных жертв политических репрессий (далее – комиссия);
Куриленкова Ольга Александровна	начальник управления Губернатора Иркутской области и Правительства Иркутской области по связям с общественностью и национальным отношениям, заместитель председателя комиссии;

Стеценко Ольга Сергеевна	консультант отдела по связям с общественностью управления Губернатора Иркутской области и Правительства Иркутской области по связям с общественностью и национальным отношениям, секретарь комиссии.
Члены комиссии:	
Василенко Александр Владимирович	протоиерей, настоятель местной религиозной организации православного Прихода храма Святой блаженной Ксении Петербургской г. Иркутска Иркутской епархии Русской Православной Церкви (Московский Патриархат) (по согласованию);
Вечер Нина Николаевна	председатель Иркутского областного отделения Общероссийской общественной благотворительной организации инвалидов-жертв политрепрессий – «Российская Ассоциация жертв незаконных политических репрессий» – Ассоциации жертв политических репрессий (по согласованию);
Гусева Елена Васильевна	депутат Думы Иркутского районного муниципального образования (по согласованию);
Даутов Самат Гакафович	председатель Общественной организации «Общество реабилитированных Иркутской области» (по согласованию);
Дмитриев Александр Георгиевич	профессор кафедры технологии геологической разведки федерального государственного бюджетного образовательного учреждения высшего образования «Иркутский национальный исследовательский технический университет», доктор геолого-минералогических наук (по согласованию);
Иванова Ирина Степановна	заместитель начальника отдела по взаимодействию с органами местного самоуправления управления Губернатора Иркутской области и Правительства Иркутской области по региональной политике;
Иевлева Светлана Викторовна	заместитель министра социального развития, опеки и попечительства Иркутской области;
Корниенко Евгений Михайлович	руководитель службы по охране объектов культурного наследия Иркутской области;
Лаптев Александр Константинович	член Иркутского регионального отделения общероссийской Общественной организации «Союз писателей России» (по согласованию);

Лебедь Ольга Николаевна	начальник отдела организации медицинской помощи взрослому населению управления организации медицинской помощи министерства здравоохранения Иркутской области;
Липатов Евгений Владимирович	заместитель министра строительства, дорожного хозяйства Иркутской области;
Лукин Валерий Алексеевич	Уполномоченный по правам человека в Иркутской области (по согласованию);
Носуленко Ольга Анатольевна	начальник отдела по социальной политике и культуре администрации Ушаковского муниципального образования (по согласованию);
Рензьева Татьяна Петровна	временная замещающая должность заместителя министра имущественных отношений Иркутской области;
Синцова Ирина Александровна	председатель комитета по социально-культурному законодательству Законодательного Собрания Иркутской области (по согласованию);
Терехов Геннадий Федорович	начальник управления Губернатора Иркутской области и Правительства Иркутской области по правоохранительной и оборонной работе;
Торунов Евгений Александрович	первый заместитель министра образования Иркутской области;
Трофименко Людмила Юрьевна	заместитель начальника отдела архивной информации и реабилитации – начальник отделения реабилитации Информационного центра Главного управления Министерства внутренних дел Российской Федерации по Иркутской области (по согласованию);
Турунцева Ольга Михайловна	руководитель Областного государственного автономного учреждения «Центр по сохранению историко-культурного наследия Иркутской области»;
Шендер Ирина Валентиновна	начальник отдела кадрового обеспечения, делопроизводства и образовательных учреждений министерства культуры и архивов Иркутской области. ».
Первый заместитель руководителя аппарата Губернатора Иркутской области и Правительства Иркутской области А.В. Южаков	

**РАСПОРЯЖЕНИЕ  
ГУБЕРНАТОРА ИРКУТСКОЙ ОБЛАСТИ**

3 мая 2017 года № 60-р  
Иркутск

**О составе Координационного совета при Губернаторе Иркутской области по делам коренных малочисленных народов, представители которых проживают на территории Иркутской области**

В целях обеспечения и защиты прав и законных интересов коренных малочисленных народов Иркутской области, представители которых проживают на территории Иркутской области, в соответствии с пунктом 6 Положения о Координационном совете при Губернаторе Иркутской области по делам коренных малочисленных народов, утвержденном указом Губернатора Иркутской области от 6 июня 2016 года № 130-уг, руководствуясь статьей 59 Устава Иркутской области:

1. Утвердить состав Координационного совета при Губернаторе Иркутской области по делам коренных малочисленных народов, представители которых проживают на территории Иркутской области (прилагается).

2. Настоящее распоряжение подлежит официальному опубликованию в общественно-политической газете «Областная».

С.Г. Левченко

УТВЕРЖДЕН  
распоряжением Губернатора  
Иркутской области  
от 3 мая 2017 года № 60-р

**СОСТАВ КООРДИНАЦИОННОГО СОВЕТА ПРИ ГУБЕРНАТОРЕ  
ИРКУТСКОЙ ОБЛАСТИ ПО ДЕЛАМ КОРЕННЫХ МАЛОЧИСЛЕННЫХ НАРОДОВ,  
ПРЕДСТАВИТЕЛИ КОТОРЫХ ПРОЖИВАЮТ НА ТЕРРИТОРИИ ИРКУТСКОЙ  
ОБЛАСТИ**

Левченко Сергей Георгиевич	Губернатор Иркутской области, председатель Координационного совета при Губернаторе Иркутской области по делам коренных малочисленных народов Иркутской области, представители которых проживают на территории Иркутской области (далее – Координационный совет);
-------------------------------	------------------------------------------------------------------------------------------------------------------------------------------------------------------------------------------------------------------------------------------------------------------

Логашов Антон Борисович	заместитель Председателя Правительства Иркутской области, заместитель председателя Координационного совета;	Кондрашов Виктор Иванович	заместитель Председателя Правительства Иркутской области;
Гершун Наталья Геннадьевна	начальник управления государственного регулирования экономики министерства экономического развития Иркутской области, секретарь Координационного совета.	Костюченко Марина Никитична	руководитель Катангской районной общественной организации «Эвенкийский национальный культурный центр» (по согласованию);
Члены Координационного совета:		Кузаков Михаил Игоревич	заместитель главы администрации муниципального образования «Катангский район» (по согласованию);
Абарина Нина Геннадьевна	заместитель министра природных ресурсов и экологии Иркутской области;	Куриленкова Ольга Александровна	начальник управления Губернатора Иркутской области и Правительства Иркутской области по связям с общественностью и национальным отношениям;
Абраменко Александр Степанович	мэр муниципального образования «Казачинско-Ленский район» (по согласованию);	Лазарев Николай Алексеевич	заместитель руководителя службы ветеринарии Иркутской области – заместитель главного государственного ветеринарного инспектора Иркутской области;
Бровко Евгений Владимирович	заместитель мэра – председатель комитета по управлению муниципальным имуществом муниципального образования «Нижнеудинский район» (по согласованию);	Макрышева Нина Викторовна	первый заместитель мэра муниципального образования «Качугский район» (по согласованию);
Вейсалова Нина Глебовна	президент Иркутской региональной общественной организации «Союз содействия коренным малочисленным народам Севера Иркутской области» (по согласованию);	Парфенов Вадим Николаевич	председатель некоммерческой организации Тофаларская территориально-соседская община «Барбитай» (по согласованию);
Гарамзин Игорь Васильевич	председатель семейной родовой общины коренного малочисленного народа Севера «Медведь» (по согласованию);	Парфенов Максим Александрович	заместитель министра образования Иркутской области;
Голенецкая Елена Сергеевна	заместитель министра здравоохранения Иркутской области;	Петрова Марина Николаевна	заместитель министра экономического развития Иркутской области;
Егорова Елена Леонидовна	заместитель министра труда и занятости Иркутской области;	Сальников Андрей Иванович	заместитель министра культуры и архивов Иркутской области;
Жилкина Наталья Геннадьевна	заместитель министра сельского хозяйства Иркутской области;	Сливина Екатерина Сергеевна	руководитель агентства по туризму Иркутской области;
Загоскин Валерий Анатольевич	заместитель руководителя службы по охране и использованию животного мира Иркутской области;	Ступин Алексей Юрьевич	заместитель министра лесного комплекса Иркутской области;
Иевлева Светлана Викторовна	заместитель министра социального развития, опеки и попечительства Иркутской области;	Сулейменов Артур Мухтарович	министр жилищной политики, энергетики и транспорта Иркутской области.
Крамаренко Марина Глебовна	заместитель мэра администрации муниципального образования города Бодайбо и района (по согласованию);	Заместитель Председателя Правительства Иркутской области А.Б. Логашов	

ПРАВИТЕЛЬСТВО ИРКУТСКОЙ ОБЛАСТИ

**РАСПОРЯЖЕНИЕ**

28 апреля 2017 года № 233-рп  
Иркутск

**О внесении изменений в Перечень государственных услуг Иркутской области с элементами межведомственного взаимодействия**

Руководствуясь частью 4 статьи 66, статьей 67 Устава Иркутской области:

1. Внести в Перечень государственных услуг Иркутской области с элементами межведомственного взаимодействия, утвержденный распоряжением Правительства Иркутской области от 29 октября 2012 года № 502-рп, следующие изменения:

1) в пункте 55 слова «федерального органа исполнительной власти, уполномоченного на осуществление функций по контролю и надзору в сфере миграции.» заменить словами «федерального органа исполнительной власти по федеральному государственному контролю (надзору) в сфере миграции.»;

2) пункт 93(9) изложить в следующей редакции:

93(9)	Предоставление компенсации платы, взимаемой с родителей (законных представителей), за присмотр и уход за детьми, посещающими образовательные организации в Иркутской области, реализующие образовательную программу дошкольного образования »;
-------	------------------------------------------------------------------------------------------------------------------------------------------------------------------------------------------------------------------------------------------------

3) дополнить пунктами 136(3), 136(4) следующего содержания:

136(3)	Предоставление в пределах земель лесного фонда лесных участков в целях использования лесов для осуществления видов деятельности в сфере охотничьего хозяйства
136(4)	Постановка на учет пунктов приема, переработки и отгрузки древесины на территории Иркутской области ».

2. Настоящее распоряжение подлежит официальному опубликованию в общественно-политической газете «Областная».

Первый заместитель Губернатора Иркутской области –  
Председатель Правительства Иркутской области  
А.С. Битаров

## ИНФОРМАЦИОННОЕ СООБЩЕНИЕ

Межрегиональное территориальное управление Федерального агентства по управлению государственным имуществом в Иркутской области, Республике Бурятия и Забайкальском крае сообщает о проведении аукционов по продаже заложенного арестованного имущества:

**01 июня 2017 г. в 10 часов местного времени:**

**Лот № 1** – квартира площадью 89,9 (90,2) кв.м. по адресу: г.Иркутск, пр. Маршала Жукова, д.1, кв.131. Правообладатель: Баранчук А.П. Обременение: арест, ипотека. Начальная цена 5 270 000 руб. Задаток в размере 5% от начальной цены лота должен поступить на счет Территориального управления одним платежом до 30 мая 2017 г. включительно. Окончательный срок приема заявок 30 мая 2017 г. 16.00.

**06 июня 2017 г. в 10 часов местного времени:**

**Лот № 9** – квартира общей площадью 56 кв.м. по адресу: Иркутская обл., г.Ангарск, кв-л 179, д.10, кв.34. Правообладатель: Слива Е.В. Обременение: арест, ипотека. Начальная цена 1 592 800 руб.

**Лот № 10** – нежилое помещение площадью 142,5 кв.м. по адресу: г.Иркутск, ул.К.Либкнехта, д.121, 5 этаж. Правообладатель: ООО Центр Сопровождения Бизнеса «Профит». Обременение: арест, ипотека. Начальная цена 7 837 500 руб.

Задаток в размере 5% от начальной цены лота должен поступить на счет Территориального управления одним платежом до 01 июня 2017 г. включительно. Окончательный срок приема заявок 01 июня 2017 г. 16.00.

Аукционы проводятся открытыми как по составу участников, так и по форме подачи предложений. Аукцион состоится при наличии не менее 2 участников. Аукцион начинается с объявления начальной цены имущества, каждая последующая цена увеличивается на шаг аукциона, который остается неизменным на весь период аукциона. Участники заявляют о готовности купить имущество по заявленной цене поднятием карточки. При отсутствии предложений на повышение цены имущества, аукционист троекратно повторяет предложенную цену. Если после троекратного объявления заявленной цены ни один из участников не поднял карточку с предложением заявленной цены, аукцион завершается. Победителем аукциона признается участник, предложивший наиболее высокую цену за объект продажи, и названный аукционистом последним. Шаг аукциона устанавливается не более 5% от начальной цены каждого лота.

В день проведения торгов с Победителем подписывается Протокол о результатах торгов.

Для участия в аукционе необходимо подать заявку и внести задаток путем перечисления денежных средств по следующим реквизитам: Получатель – УФК по Иркутской области (ТУ Росимущества в Иркутской области, л/с 05341А53640) Отделение Иркутск г. Иркутск ИНН/КПП 3808214087/380801001 р/с/чет 40302810200001000001, БИК 042520001. К заявке прилагается следующий пакет документов: платежный документ, подтверждающий перечисление задатка, на основании заключенного с Территориальным управлением договора о задатке; нотариально заверенные копии учредительных документов и копия свидетельства о регистрации, бухгалтерский баланс на последнюю отчетную дату, протокол о назначении исполнительного органа, решение уполномоченного органа об участии в торгах (для юридических лиц); копия паспорта (для физических лиц); доверенность на лицо, уполномоченное действовать от имени заявителя при подаче заявки на участие в торгах представителем заявителя; опись документов (в двух экземплярах); иные необходимые документы. Договор о задатке заключается до момента перечисления Претендентом задатка.

Договор купли-продажи имущества заключается с победителем торгов не ранее чем через десять дней со дня подписания протокола о результатах торгов. В случае если арестованное недвижимое имущество является предметом залога, договор купли-продажи заключается в течение 5 дней с момента внесения покупной цены победителем торгов. Право собственности на объект продажи возникает у покупателя в соответствии с действующим законодательством РФ. Оформление права собственности осуществляется покупателем самостоятельно и за свой счет.

Аукционы проводятся в указанный в информационном сообщении день и час по адресу: г. Иркутск, ул. Российская, 17, каб. 429.

Ознакомиться с правоустанавливающими и иными документами на реализуемое имущество, образцами договора о задатке, протокола о результатах торгов, порядком проведения торгов, проектом договора купли-продажи имущества и подать заявку на участие в торгах можно по адресу организатора аукциона: г. Иркутск, ул. Российская, 17, кабинет 407 в рабочие дни с 09.00 до 13.00 и с 14.00 до 16.00.

**Телефоны для справок: 8(3952) 33-54-74, 33-54-88.**

## СООБЩЕНИЕ О ТОРГАХ

Внеш.упр. ООО СПК «Анит» (ОГРН 1033801018096, ИНН 3809004325, юр. адрес: 664035 г. Иркутск, ул. Мало-Якутская, 19А) Тугаринова Н.Н., действ. на основании Определ. АС Ирк.обл. дело № А19-5279/2016 от 20.12.2016 сообщает о проведении открытых электр.торгов в форме аукциона.

Место торгов: эл. площадка: RUSSIA OnLine: <http://www.rus-on.ru/>

Лот №1: Комплекс объектов недвижимости, нежил., Ирк.обл., Слюдянский р-н, пос.Култук, ул. Профсоюзная, д.28, зем. уч. 28440 кв.м. Нач. цена 14 470 000 р.

Лот №2: кран-борт MITSUBISHI FUSO FIGHTER (2006г.). Нач. цена 2 207 000 р.

Лот №3: грузовой фургон ГАЗ-2705 (2010г.). Нач. цена 254 000 р.

Лот №4: автопогрузчик SUNWARD SWL2810 (2010г.). Нач. цена 655 000 р.

Лот №5: грузовой а/м KIA BONGO III (2012г.). Нач. цена 759 000 р.

Лот №6: асфальтоукладчик SUMITOMO HA31C (1992г.). Нач. цена 145 000 р.

Лот №7: автобус TOYOTA HIACE (2010г.). Нач. цена 923 000 р.

Лот №8: погрузчик-экскаватор JCB 4CX5-4WSSM (2012г.). Нач. цена 3 076 000 р.

Лот №9: автопогрузчик TCM FD30N3Z (2010г.). Нач. цена 605 000 р.

Сумма задатка 10 %, шаг аукциона 5% от нач. цены продажи.

Заявка на участие в торгах подается на ЭТП с 00 ч. 00 м. мск.вр. со дня выхода объявления до 23 ч. 00 м. 15 июня 2017 г. Задаток вносится не позднее 15.06.2017 г. на реквизиты: получатель ООО СПК «Анит» р/с № 40702810800000001362, в ООО «Крона-Банк», к/сч 3010181000000000840, БИК 042520840.

Торги состоятся 20.06.2017 г. в 08.00 (мск.вр.) на ЭТП, результаты торгов не позднее 12 ч. 00 мин. того же дня. Подробная информация по тел. (3952) 29-10-09.

## ИЗВЕЩЕНИЕ

Администрация Хомутовского муниципального образования - Администрация сельского поселения извещает сельскохозяйственные организации, использующие земельный участок с кадастровым номером 38:06:100801:23952, площадью 730100 кв.м, расположенный по адресу: Российская Федерация, Иркутская область, Иркутский район, поле «Елкино», расположенный: 4,7 км восточнее д. Горяшина, для сельскохозяйственного производства, о возможности его приобретения. В связи с чем сельскохозяйственным организациям, использующим вышеуказанный земельный участок необходимо подать заявление о намерении приобрести данный земельный участок в собственность или в аренду по следующему адресу: Иркутская область, Иркутский район, с. Хомутово, ул. Кирова, 7А, каб. 11.

## ИЗВЕЩЕНИЯ

## О СОГЛАСОВАНИИ ГРАНИЦ ЗЕМЕЛЬНЫХ УЧАСТКОВ

Извещаем участников долевой собственности на земельные участки о необходимости согласования проектов межевания земельных участков, образуемых путем выдела в счет земельных долей. Предметом согласования являются размер и местоположение границ выделяемых в счет земельных долей земельных участков.

Заказчик работ по подготовке проектов межевания:

Шерстнев Андрей Леонидович (почтовый адрес: 665106 Иркутская область, г. Нижнеудинск, ул. Индустриальная, д. 16, кв. 18), телефон: 8908659-31-99, кадастровый номер и адрес исходного земельного участка: 38:11:000000:433, Иркутская область, Нижнеудинский район, АКХ «Сибирь».

Кадастровый инженер, подготовивший проекты межевания: Ангажанова Полина Аркадьевна, квалификационный аттестат № 38-13-560, почтовый адрес: 664025 г. Иркутск, ул. Ленина, д. 6, оф. 205, тел. (3952) 656-108, [polina@invest-in-land.ru](mailto:polina@invest-in-land.ru).

С проектами межевания земельных участков можно ознакомиться, а также представить обоснованные возражения в течение 30 дней со дня опубликования настоящего извещения по адресу: 664025 г. Иркутск, ул. Ленина, д. 6, оф. 205.

Возражения должны содержать обоснование причин несогласия с предложенными размером и местоположением границ выделяемых в счет земельных долей земельных участков.

При проведении согласования проектов межевания земельных участков необходимо представить документ, удостоверяющий личность, а также документы о правах на соответствующий земельный участок.

В соответствии со ст. 13, 13.1, 14 ФЗ от 24.07.2002 г. № 101-ФЗ «Об обороте земель сельскохозяйственного назначения» выделяются земельные участки в счет земельной доли совхоза «Байкал» из земельного участка с кадастровым номером 38:06:000000:489, расположенного по адресу: Иркутская область, Иркутский район, северная часть Иркутского района совхоз «Байкал», Мельниковой Тамаре Иннокентьевне:

1. Земельный участок, расположенный по адресу: Иркутская область, Иркутский район, юго-западнее д. Бургаз, площадью 89000 кв.м, разрешенное использование: для с/х производства;

2. Земельный участок, расположенный по адресу: Иркутская область, Иркутский район, юго-западнее д. Бургаз, площадью 78000 кв.м, разрешенное использование: для с/х производства.

Заказчиком подготовки работ является Мельникова Тамара Иннокентьевна, почтовый адрес: Иркутская область, Иркутский район, д. Черемушка, ул. Дорожная, д.5, кв.2, телефон 89025779704.

Ознакомиться с проектами межевания можно по адресу: г. Иркутск, ул. Рабочего Штаба, д.1/7, с 8 до 17 часов, понедельник-пятница. Кадастровый инженер, подготовивший проекты межевания, Макаревич Сергей Михайлович (квалификационный аттестат 38-11-119, номер регистрации в государственном реестре лиц, осуществляющих кадастровую деятельность, 5675, является членом СРО Ассоциация «Кадастровые инженеры регионов», уникальный номер реестровой записи ГСРОКИ - 013 от 14.11.2016 г.), адрес электронной почты [deloirk@mail.ru](mailto:deloirk@mail.ru), контактный телефон 8(3952) 78-11-79.

Обоснованные возражения относительно размера и местоположения границ выделяемых земельных участков в счет земельной доли направляются в течение тридцати дней после опубликования кадастровому инженеру Макаревичу Сергею Михайловичу, почтовый адрес: 664001 г.Иркутск, ул.Рабочего Штаба, 1/7.

Кадастровым инженером Сакулиным Алексеем Владимировичем, номер квалификационного аттестата 38-11-145, почтовый адрес: 664007, г. Иркутск, ул. Партизанская, 28, а/я 282, контактный телефон: 8 (3952) 28-99-06, адрес электронной почты: [saleksey@irkbti.ru](mailto:saleksey@irkbti.ru), в отношении земельного участка с кадастровым номером 38:36:000018:4710, расположенного: Иркутская область, г. Иркутск, Рабочий район, ул. Ушаковская, № 16, выполняются кадастровые работы по уточнению границ земельного участка. Заказчиком кадастровых работ является Зверева Анна Петровна. Собрание заинтересованных лиц по поводу согласования местоположения границы состоится по адресу: г. Иркутск, ул. Партизанская, 28, 12 мая 2017 г. в 10 часов 00 минут. С межевым планом земельного участка можно ознакомиться по адресу: г. Иркутск, ул. Партизанская, 28. Возражения по межевому плану земельного участка и требования о проведении согласования местоположения границ земельных участков на местности принимаются с 12 мая 2017 г. по 12 июня 2017 г. по адресу г. Иркутск, ул. Партизанская, 28. Смежные земельные участки, с правообладателями которых требуется согласовать местоположение границы: Иркутская область, г. Иркутск, ул. Ушаковская, 14; Иркутская область, г. Иркутск, ул. Ушаковская, 18 (кадастровые номера, адреса или местоположение земельных участков).

## ОБЪЯВЛЕНИЯ ОБ УТЕРЕ ДОКУМЕНТОВ

■ Утерянный аттестат о среднем (полном) общем образовании, выданный в 2009 г. МОУ «Усть-Ордынская СОШ №2» на имя Степановой Веры Александровны, считать недействительным.

■ Утерянный диплом Профессионального технического училища № 65 г. Иркутска по профессии «Повар», выданный 15.05.1993 г. на имя Сидельниковой Елены Александровны, считать недействительным.

■ Утерянный аттестат о среднем неполном образовании (серия А № 0246128), выданный в 1997 г. СОШ № 1 города Бодайбо на имя Рукосуевой Алевтины Владимировны, считать недействительным.

■ Документы, выданные СПАО «РЕСО-Гарантия» на имя Ереминой Л. Я., считать недействительными. № 82782437, 83401010, 85936164, 84643682, 84608998, 25726861, 25724749, МК 743028, ЕЕЕ 0392994043.

## СООБЩЕНИЕ О ТОРГАХ

Организатор торгов - ООО «МТЦ» (664007, г. Иркутск, ул. Поленова, 35Б, ИНН 3849017120, ОГРН 1113850029545, тел.89842714427, [mtc38@bk.ru](mailto:mtc38@bk.ru)), действующий по поручению конкурсного управляющего ООО «Вертикаль» Баженова А.М. (ИНН 381101514540, СНИЛС 112-908-338 39, реестровый №9426), являющегося членом Союза «СРО АУ СЗ» (191015, г.Санкт-Петербург, ул.Шпалерная, 51, лит.А, пом.2-Н, №436, ИНН 7825489593, ОГРН 1027809209471), действующего на основании Решения АС Ирк. обл. от 12.07.13г. по делу №А19-20096/2012, Определения АС Ирк. обл. от 18.04.17г. по делу №А19-20096/2012, сообщает, что торги по реализации имущества ООО «Вертикаль» (664011, г.Иркутск, ул.Свердлова, д.41, ОГРН 1073808023321, ИНН 3808157294) №960000123540, назначенные на 03.05.17г., признаны несостоявшимися в связи с отсутствием заявок. Залоговому кредитору направлено предложение об оставлении имущества за собой. Если в течение 30 дней со дня признания повторных торгов несостоявшимися кредитор по обязательствам, обеспеченным залогом имущества должника, не воспользуется правом оставить предмет залога за собой, имущество подлежит продаже посредством публичного предложения.

Газета зарегистрирована управлением федеральной службы по надзору в сфере связи, информационных технологий и массовых коммуникаций по Иркутской области. Регистрационное свидетельство ПИ № ТУ 38-00167 от 17 сентября 2009 г.

Рукописи, рисунки и фотографии не рецензируются и не возвращаются. Мнение авторов может не совпадать с мнением редакции. Материалы на таком фоне в разделе «Официальная информация» и в рубрике «Корпоративное управление» публикуются на платной основе. Перепечатка и любое использование материалов возможны только с письменного разрешения редакции.

**Учредители: Правительство Иркутской области Законодательное Собрание Иркутской области, Редакция: ОГКУ «Редакция газеты «Областная» Издатель: ОГАУ «Издательский центр» Адрес редакции и издателя: 664011 г. Иркутск, ул. Рабочая, 2а, а/я 177 Адрес размещения: г. Иркутск, ул. Российская, 12**

**Телефон для справок:** «Издательский центр» (ИЦ) (3952)-200-628, 200-638, факс 200-674 e-mail: [og@ogirk.ru](mailto:og@ogirk.ru), [gazeta@ogirk.ru](mailto:gazeta@ogirk.ru) **Подписные индексы:** 78448 – для пенсионеров 78449 – для физических лиц 78450 – для юридических лиц

**Главный редактор** Люстрицкий Д.Г. **Редакторская группа:** Хлебникова О.А., Пшонко Е.А., Кулыгина Ю.О. **Рекламная служба:** Мустафина Н.И., Дормидонова Н.А., Аболина М.Н. **Служба распространения:** Гошкова Л.А. **Издательская группа:** Полякова О.А., Афонченко А.В.

Газета подписана в печать: 10.05.2017 г. в 21.00 Отпечатано в типографии филиала «Усть-Ордынский» ОГАУ «Издательский центр» и типографии ООО «Информконсалтинг», г. Иркутск, ул. Генерала Доватора, 18 Заказ Тираж 1535 экз. Цена свободная Следующий номер газеты выйдет 15.05.2017 г.



































































































































































































































