

Продолжение. Начало в № 111, 112, 114, 115, 117, 118, 120, 121, 123, 125, 126, 128

Утвержден  
приказом министерства лесного  
комплекса Иркутской области  
от 11.09.2018 г. № 73-мпр

**ФЕДЕРАЛЬНОЕ АГЕНТСТВО ЛЕСНОГО ХОЗЯЙСТВА  
ФЕДЕРАЛЬНОЕ ГОСУДАРСТВЕННОЕ БЮДЖЕТНОЕ УЧРЕЖДЕНИЕ «РОСЛЕСИНФОРГ»  
ФИЛИАЛ ФГБУ «РОСЛЕСИНФОРГ» «ПРИБАЙКАЛЕСПРОЕКТ»**

**Лесохозяйственный регламент  
Осинского лесничества  
ИРКУТСКОЙ ОБЛАСТИ**

**Заказчик**  
Министерство лесного  
комплекса  
Иркутской области  
Министр  
С.В. Шверда

11 сентября 2018 г.

**Исполнитель**  
Филиал ФГБУ «Рослесинфорг»  
«Прибайкалеспроект»

Директор  
В.Ф. Кузьма

11 сентября 2018 г.

г. Иркутск 2018 г.

**Введение**

Настоящий лесохозяйственный регламент – основа для осуществления использования, охраны, защиты и воспроизводства лесов, расположенных в границах Осинского лесничества.

Лесохозяйственный регламент Осинского лесничества разработан в соответствии с частью 7 статьи 87 Лесного кодекса Российской Федерации от 04.12.2006 г. № 200-ФЗ.

Лесохозяйственный регламент содержит свод нормативов и параметров комплексного освоения лесов применительно к территории, лесорастительным условиям лесничества и определяет правовой режим лесных участков.

Лесохозяйственный регламент обязателен для исполнения гражданами и юридическими лицами, осуществляющими использование, охрану, защиту, воспроизводство лесов в границах лесничества (статья 87 п.6 ЛК РФ).

В лесохозяйственном регламенте в отношении лесов, расположенных в границах лесничества, в соответствии с частью 5 статьи 87 ЛК РФ устанавливаются:

виды разрешенного использования лесов, определяемые в соответствии со статьей 25 ЛК РФ;  
возрасты рубок, расчетная лесосека, сроки использования лесов и другие параметры их разрешенного использования;  
ограничение использования лесов в соответствии со статьей 27 ЛК РФ;  
требования к охране, защите, воспроизводству лесов.

Ежегодные возможные объемы использования лесов по видам использования определены на срок действия лесохозяйственного регламента и должны обеспечить:

сохранение и усиление средообразующих, водоохранных, защитных, санитарно-гигиенических и других полезных свойств леса в интересах здоровья человека;  
многоцелевое, рациональное, непрерывное, неистощительное использование лесов для удовлетворения потребностей общества в лесах и лесных ресурсах;  
воспроизводство, улучшение породного состава и качества лесов, повышение их продуктивности, охрану и защиту;  
рациональное использование земель лесного фонда;  
повышение эффективности ведения лесного хозяйства на основе единой технической политики, использование достижений науки, техники и передового опыта;  
сохранение биологического разнообразия, объектов историко-культурного и природного наследия.

Основанием для разработки настоящего лесохозяйственного регламента является Государственный контракт № 5/2018 от 04 апреля 2018 г. на оказание услуг по разработке лесохозяйственных регламентов лесничеств Иркутской области.

Регламент разработан в соответствии с Составом лесохозяйственных регламентов, порядком их разработки, сроком действия и порядком внесения в них изменений утвержденным приказом Минприроды России от 27.02.2017 г. № 72.

Лесостроительные работы на территории Осинского лесничества выполнены в следующие годы: в 1988 году на площади 55,3 тыс. га.; в 1991 году на площади 261,8 тыс. га.

Срок действия настоящего регламента по 31 декабря 2028 года.

Разработчиком настоящего лесохозяйственного регламента является Прибайкальский филиал федерального государственного бюджетного учреждения «Рослесинфорг» (филиал ФГБУ «Рослесинфорг» «Прибайкалеспроект»). Юридический адрес ФГБУ «Рослесинфорг»: 109316, г. Москва, Волгоградский проспект, дом 45, стр. 1.

Почтовый адрес филиала: 664040, г. Иркутск, ул. Розы Люксембург, д. № 150, а/я 203. Телефоны: (8-3952) 44-22-34, факс: (8-3952) 44-22-31.

Электронный адрес: e-mail: prbk\_lp@roslesinforg.ru.

Юридической и технологической основой выполнения работ по разработке лесохозяйственного регламента Осинского лесничества послужили следующие законодательные и нормативно-правовые документы:

Федеральные законы:  
Лесной кодекс Российской Федерации;  
«О введении в действие Лесного кодекса Российской Федерации»;  
Земельный кодекс Российской Федерации;  
Градостроительный кодекс Российской Федерации;  
Водный кодекс Российской Федерации;  
от 21.12.1994 г. № 68-ФЗ «О защите населения и территорий от чрезвычайных ситуаций природного и техногенного характера»;  
от 21.12.1994 г. № 69-ФЗ «О пожарной безопасности»;  
от 14.03.1995 г. № 33-ФЗ «Об особо охраняемых природных территориях»;  
от 24.04.1995 г. № 52-ФЗ «О животном мире»;  
от 19.07.1997 г. № 109-ФЗ «О безопасном обращении с пестицидами и агрохимикатами»;  
от 17.12.1997 г. № 149-ФЗ «О семеноводстве»;  
от 08.01.1998 г. № 3-ФЗ «О наркотических средствах и психотропных веществах»;  
от 30.03.1999 г. № 52-ФЗ «О санитарно-эпидемиологическом благополучии населения»;  
от 10.01.2002 г. № 7-ФЗ «Об охране окружающей среды»;  
от 22.07.2008 г. № 123-ФЗ «Технический регламент о требованиях пожарной безопасности»;  
от 24.07.2009 г. № 209-ФЗ «Об охоте и о сохранении охотничьих ресурсов и о внесении изменений в отдельные законодательные акты Российской Федерации»;  
от 23.06.2014 г. № 171-ФЗ «О внесении изменений в Земельный кодекс Российской Федерации и отдельные законодательные акты Российской Федерации»;  
от 21.07.2014 г. № 206-ФЗ «О карантине растений»;  
от 30.12.2015 № 431-ФЗ «О геодезии, картографии и пространственных данных и о внесении изменений в отдельные законодательные акты Российской Федерации»;  
от 30.12.2015 г. № 455-ФЗ «О внесении изменений в Лесной кодекс Российской Федерации в части совершенствования регулирования защиты лесов от вредных организмов»;  
от 02.06.2016 г. № 172-ФЗ «О внесении изменений в отдельные законодательные акты Российской Федерации»;  
от 23.06.2016 г. № 206-ФЗ «О внесении изменений в отдельные законодательные акты Российской Федерации в части совершенствования использования лесов и земель для осуществления видов деятельности в сфере охотничьего хозяйства»;  
от 30.10.2017 г. № 299-ФЗ «О внесении изменений в отдельные законодательные акты Российской Федерации»;  
от 29.12.2017 г. № 417-ФЗ «О внесении изменений в Лесной кодекс Российской Федерации в части совершенствования использования лесов с предоставлением и без предоставления лесных участков».

Постановления Правительства Российской Федерации:  
от 09.06.1995 г. № 578 «Об утверждении Правил охраны линий и сооружений связи Российской Федерации»;  
от 13.08.1996 г. № 997 «Об утверждении Требований по предотвращению гибели объектов животного мира при осуществлении производственных процессов, а также при эксплуатации транспортных магистралей, трубопроводов, линий связи и электропередачи»;  
от 20.11.2000 г. № 878 «Об утверждении Правил охраны газораспределительных сетей»;  
от 11.08.2003 г. № 486 «Об утверждении Правил определения размеров земельных участков для размещения воздушных линий электропередачи и опор линий связи, обслуживающих электрические сети»;  
от 30.12.2006 г. № 844 «О порядке подготовки и принятия решения о предоставлении водного объекта в пользование»;  
от 22.05.2007 г. № 310 «О ставках платы за единицу объема лесных ресурсов и ставках платы за единицу площади лесного участка, находящегося в федеральной собственности»;  
от 22.06.2007 г. № 394 «Об утверждении Положения об осуществлении государственного лесного контроля и надзора»;

от 22.06.2007 г. № 395 «Об установлении максимального объема древесины, подлежащей заготовке лицом, группой лиц»;  
от 30.06.2007 г. № 417 «Об утверждении Правил пожарной безопасности в лесах»;  
от 30.06.2007 г. № 419 «О приоритетных инвестиционных проектах в области освоения лесов»;  
от 03.04.2008 г. № 234 «Об обеспечении жилищного и иного строительства на земельных участках, находящихся в федеральной собственности»;  
от 10.01.2009 г. № 17 «Об утверждении Правил установления на местности границ водоохранных зон и границ прибрежных защитных полос водных объектов»;  
от 24.02.2009 г. № 160 «Об утверждении Правил установления охранных зон объектов электросетевого хозяйства и особых условий использования земельных участков, расположенных в границах таких зон»;  
от 14.12.2009 г. № 1007 «Об утверждении Положения об определении функциональных зон в лесопарковых зонах, площади и границ лесопарковых зон, зеленых зон»;  
от 03.02.2010 г. № 47 «Об утверждении Правил хранения, ношения и применения специальных средств должностными лицами, осуществляющими государственный лесной контроль и надзор»;  
от 23.09.2010 г. № 736 «О Федеральном агентстве лесного хозяйства»;  
от 17.11.2010 г. № 928 «О перечне автомобильных дорог общего пользования федерального значения»;  
от 04.02.2011 г. № 50 «Об отдельных полномочиях Федерального агентства лесного хозяйства в области лесных отношений и об изменении и признании утратившими силу некоторых актов Правительства Российской Федерации»;  
от 16.04.2011 г. № 281 «О мерах противопожарного обустройства лесов»;  
от 17.05.2011 г. № 376 «О чрезвычайных ситуациях в лесах, возникших вследствие лесных пожаров»;  
от 17.05.2011 г. № 377 «Об утверждении Правил разработки и утверждения плана тушения лесных пожаров и его формы»;  
от 06.03.2012 г. № 194 «Об утверждении критериев оценки эффективности деятельности органов государственной власти субъектов Российской Федерации по осуществлению переданных полномочий Российской Федерации в области лесных отношений»;  
от 25.04.2012 г. № 390 «О противопожарном режиме»;  
от 23.04.2013 г. № 366 «Об утверждении Перечня должностных лиц, которые осуществляют федеральный государственный лесной надзор (лесная охрана) и которым разрешено хранение, ношение и применение специальных средств, служебного оружия, а также разрешенного в качестве служебного оружия гражданского оружия самообороны и охотничьего огнестрельного оружия, и об установлении предельной численности указанных лиц»;  
от 05.06.2013 г. № 476 «О вопросах государственного контроля (надзора) и признании утратившими силу некоторых актов Правительства Российской Федерации»;  
от 13.06.2013 г. № 495 «Об обеспечении служебным оружием, разрешенным в качестве служебного оружия гражданским оружием самообороны и охотничьим огнестрельным оружием должностных лиц, осуществляющих федеральный государственный лесной надзор (лесную охрану)»;  
от 31.10.2013 г. № 978 «Об утверждении Перечня особо ценных диких животных и водных биологических ресурсов, принадлежащих к видам, занесенным в Красную книгу Российской Федерации и (или) охраняемым международными договорами Российской Федерации, для целей статей 226.1 и 258.1 Уголовного кодекса Российской Федерации»;  
от 15.04.2014 г. № 318 «Об утверждении государственной программы Российской Федерации «Развитие лесного хозяйства» на 2013–2020 годы»;  
от 03.12.2014 г. № 1300 «Об утверждении перечня видов объектов, размещение которых может осуществляться на землях или земельных участках, находящихся в государственной или муниципальной собственности, без предоставления земельных участков и установления сервитуттов»;  
от 19.02.2015 г. № 138 «Об утверждении Правил создания охранных зон отдельных категорий особо охраняемых природных территорий, установления их границ, определения режима охраны и использования земельных участков и водных объектов в границах таких зон»;  
от 09.04.2016 № 281 «О внесении изменений в некоторые акты Правительства Российской Федерации по вопросу разработки планов тушения лесных пожаров и сводных планов тушения лесных пожаров на территории субъекта Российской Федерации»;  
от 12.11.2016 г. № 1158 «Об утверждении Положения об осуществлении контроля за достоверностью сведений о санитарном и лесопатологическом состоянии лесов и обоснованностью мероприятий, предусмотренных актами лесопатологических обследований, утвержденными уполномоченными органами государственной власти субъектов Российской Федерации, осуществляющими переданные им полномочия Российской Федерации в области лесных отношений»;  
от 20.05.2017 г. № 607 «О Правилах санитарной безопасности в лесах»;  
от 11.07.2017 г. № 1469-р «Перечень объектов, относящихся к охотничьей инфраструктуре»;  
от 02.12.2017 г. № 1464 «О привлечении сил и средств федеральных органов исполнительной власти для ликвидации чрезвычайных ситуаций в лесах, возникших вследствие лесных пожаров (вместе с «Правилами привлечения сил и средств федеральных органов исполнительной власти для ликвидации чрезвычайных ситуаций в лесах, возникших вследствие лесных пожаров»»;  
от 23.02.2018 г. № 190 «О приоритетных инвестиционных проектах в области освоения лесов и об изменении и признании утратившими силу некоторых актов Правительства Российской Федерации»;  
от 26.03.2018 г. № 328 «О внесении изменений в перечень видов деятельности, запрещенных в центральной экологической зоне Байкальской природной территории».

Распоряжения Правительства Российской Федерации:  
от 22.12.2011 г. № 2322-р «Об утверждении Концепции развития системы особо охраняемых природных территорий федерального значения на период до 2020 года»;  
от 17.07.2012 г. № 1283-р «Перечень объектов лесной инфраструктуры для защитных лесов, эксплуатационных лесов и резервных лесов»;  
от 27.05.2013 г. № 849-р «Перечень объектов, не связанных с созданием лесной инфраструктуры, для защитных лесов, эксплуатационных лесов, резервных лесов»;  
от 26.09.2013 г. № 1724-р «Основы государственной политики в области использования, охраны, защиты и воспроизводства лесов в Российской Федерации на период до 2030 года»;  
от 17.02.2014 г. № 212-р «Стратегия сохранения редких и находящихся под угрозой исчезновения видов животных, растений и грибов в Российской Федерации на период до 2030 года»;  
от 13.06.2014 г. № 1047-р «Об утверждении перечней видов древесины, на которые распространяются требования главы 2.2 Лесного кодекса Российской Федерации»;  
от 11.08.2014 г. № 1512-р «Об утверждении плана реализации в 2014 году и в плановый период 2015 и 2016 годов государственной программы Российской Федерации «Развитие лесного хозяйства» на 2013–2020 годы»;

Приказы Минприроды России:  
от 06.04.2004 г. № 323 «Об утверждении Стратегии сохранения редких и находящихся под угрозой исчезновения видов животных, растений и грибов»;  
от 16.07.2007 г. № 181 «Об утверждении Особенности использования, охраны, защиты, воспроизводства лесов, расположенных на особо охраняемых природных территориях»;  
от 30.04.2010 г. № 138 «Об утверждении нормативов допустимого изъятия охотничьих ресурсов и нормативов численности охотничьих ресурсов в охотничьих угодьях»;  
от 12.11.2010 г. № 503 «Об утверждении Порядка установления на местности границ зон охраны охотничьих ресурсов»;  
от 16.11.2010 г. № 512 «Об утверждении Правил охоты»;  
от 24.12.2010 г. № 560 «Об утверждении видов и состава биотехнических мероприятий, а также порядка их проведения в целях сохранения охотничьих ресурсов»;  
от 08.12.2011 г. № 948 «Об утверждении Методики исчисления размера вреда, причиненного охотничьим ресурсам»;  
от 16.12.2013 г. № 591 «Об утверждении Методических указаний по заполнению формы плана тушения лесных пожаров»;  
от 21.01.2014 г. № 21 «Об утверждении Нормативов патрулирования лесов должностными лицами, осуществляющими федеральный государственный лесной надзор (лесную охрану)»;  
от 28.03.2014 г. № 161 «Об утверждении видов средств предупреждения и тушения лесных пожаров, нормативов обеспечения данными средствами лиц, использующих леса, норм наличия средств предупреждения и тушения лесных пожаров при использовании лесов»;  
от 23.06.2014 г. № 275 «Об утверждении Методики инструментального замера площади лесного пожара»;  
от 23.06.2014 г. № 276 «Об утверждении Порядка осуществления мониторинга пожарной опасности в лесах и лесных пожаров»;  
от 02.07.2014 г. № 298 «Об утверждении Порядка заготовки, обработки, хранения и использования семян лесных растений»;  
от 08.07.2014 г. № 313 «Об утверждении Правил тушения лесных пожаров»;  
от 18.08.2014 г. № 367 «Об утверждении Перечня лесорастительных зон Российской Федерации и Перечня лесных районов Российской Федерации»;  
от 01.12.2014 г. № 528 «Об утверждении Правил использования лесов для переработки древесины и иных лесных ресурсов»;  
от 01.12.2014 г. № 529 «Об утверждении Порядка отнесения земель, предназначенных для лесовосстановления, к землям, занятым лесными насаждениями, и формы соответствующего акта»;  
от 17.09.2015 г. № 400 «Об утверждении Порядка использования районированных семян лесных растений основных лесных древесных пород»;  
от 20.10.2015 г. № 438 «Об утверждении Правил создания и выделения объектов лесного семеноводства (лесосеменных плантаций, постоянных лесосеменных участков и подсобных объектов)»;  
от 28.10.2015 г. № 445 «Об утверждении Порядка подготовки и заключения договора аренды лесного участка, находящегося в государственной или муниципальной собственности»;  
от 28.10.2015 г. № 446 «Об утверждении Порядка подготовки и заключения договора купли-продажи лесных насаждений, расположенных на землях, находящихся в государственной или муниципальной собственности»;

от 23.06.2016 г. № 361 «Об утверждении Правил ликвидации очагов вредных организмов»;

от 27.06.2016 г. № 367 «Об утверждении Видов лесосечных работ, порядка и последовательности их проведения, Формы технологической карты лесосечных работ, Формы акта осмотра лесосеки и Порядка осмотра лесосеки»;

от 29.06.2016 г. № 375 «Об утверждении Правил лесовосстановления»;

от 06.09.2016 г. № 457 «Об утверждении Порядка ограничения пребывания граждан в лесах и въезда в них транспортных средств, проведения в лесах определенных видов работ в целях обеспечения пожарной безопасности в лесах и Порядка ограничения пребывания граждан и въезда в них транспортных средств, проведения в лесах определенных видов работ в целях обеспечения санитарной безопасности в лесах»;

от 12.09.2016 г. № 470 «Об утверждении Правил осуществления мероприятий по предупреждению распространения вредных организмов»;

от 13.09.2016 г. № 474 «Об утверждении Правил заготовки древесины и особенности заготовки древесины в лесничествах, лесопарках, указанных в статье 23 Лесного кодекса Российской Федерации»;

от 16.09.2016 г. № 480 «Об утверждении порядка проведения лесопатологических обследований и формы акта лесопатологического обследования»;

от 26.09.2016 г. № 496 «Об утверждении порядка государственной или муниципальной экспертизы проекта освоения лесов»;

от 06.10.2016 г. № 514 «Об утверждении форм ведения государственного лесного реестра»;

от 11.11.2016 г. № 588 «Об утверждении Порядка представления в Федеральное агентство лесного хозяйства органами государственной власти и органами местного самоуправления документированной информации, содержащейся в государственном лесном реестре»;

от 14.11.2016 г. № 592 «Об утверждении Порядка проведения государственной инвентаризации лесов»;

от 15.11.2016 г. № 597 «Об утверждении Порядка организации и выполнения авиационных работ по охране лесов от пожаров и Порядка организации и выполнения авиационных работ по защите лесов»;

от 09.01.2017 г. № 1 «Об утверждении Порядка лесозащитного районирования»;

от 03.02.2017 г. № 54 «Об утверждении Требований к составу и к содержанию проектной документации лесного участка, порядка ее подготовки»;

от 27.02.2017 г. № 72 «Об утверждении состава лесохозяйственных регламентов, порядка их разработки, сроков их действия и порядка внесения в них изменений»;

от 09.03.2017 г. № 78 «Об утверждении перечня информации, включаемой в отчет об охране лесов от пожаров, формы и порядка представления отчета об охране лесов от пожаров, а также требований к формату отчета об охране лесов от пожаров в электронной форме, перечня информации, включаемой в отчет о защите лесов, формы и порядка представления отчета о защите лесов, а также требований к формату отчета о защите лесов в электронной форме»;

от 05.04.2017 г. № 156 «Об утверждении Порядка осуществления государственного лесопатологического мониторинга»;

от 29.05.2017 г. № 264 «Об утверждении Особенности охраны в лесах редких и находящихся под угрозой исчезновения деревьев, кустарников, лиан, иных лесных растений, занесенных в Красную книгу Российской Федерации или красные книги субъектов Российской Федерации»;

от 21.06.2017 г. № 314 «Об утверждении Правил использования лесов для ведения сельского хозяйства»;

от 22.11.2017 г. № 626 «Об утверждении Правил ухода за лесами»;

от 29.03.2017 г. № 122 «Об утверждении Лесоустроительной инструкции».

Приказы Рослесхоза:

от 15.08.2007 г. № 370 «Об утверждении Регламента Федерального агентства лесного хозяйства»;

от 04.12.2008 г. № 374 «Об определении количества лесничеств на территории Иркутской области и установлении их границ»;

от 16.03.2009 г. № 81 «Об утверждении методических документов»: Методические рекомендации по регламентации лесохозяйственных мероприятий в лесах, загрязненных радионуклидами, Методические рекомендации по проведению контроля содержания радионуклидов в лесных ресурсах»;

от 16.09.2009 г. № 372 «Об отнесении лесов на территории Иркутской области к ценным лесам, эксплуатационным лесам, резервным лесам и установлении их границ»;

от 14.12.2010 г. № 485 «Об утверждении Особенности использования, охраны, защиты, воспроизводства лесов, расположенных в водоохраных зонах, лесов, выполняющих функции защиты природных и иных объектов, ценных лесов, а также лесов, расположенных на особо защитных участках лесов»;

от 27.12.2010 г. № 515 «Об утверждении Порядка использования лесов для выполнения работ по геологическому изучению недр, для разработки месторождений полезных ископаемых»;

от 27.05.2011 г. № 191 «Об утверждении Порядка исчисления расчетной лесосеки»;

от 30.05.2011 г. № 194 «Об утверждении Порядка ведения государственного лесного реестра»;

от 10.06.2011 г. № 223 «Об утверждении Правил использования лесов для строительства, реконструкции, эксплуатации линейных объектов»;

от 05.07.2011 г. № 287 «Об утверждении классификации природной пожарной опасности лесов и классификации пожарной опасности в лесах в зависимости от условий погоды»;

от 19.07.2011 г. № 308 «Об утверждении Правил использования лесов для выращивания посадочного материала лесных растений (саженцев, сеянцев)»;

от 26.10.2011 г. № 447 «Об утверждении Нормативов площади участков лесничеств, лесных кварталов»;

от 10.11.2011 г. № 472 «Об утверждении Методических рекомендаций по проведению государственной инвентаризации лесов»;

от 05.12.2011 г. № 510 «Об утверждении Правил использования лесов для выращивания лесных плодовых, ягодных, декоративных растений, лекарственных растений»;

от 05.12.2011 г. № 511 «Об утверждении Правил заготовки пищевых лесных ресурсов и сбора лекарственных растений»;

от 05.12.2011 г. № 512 «Об утверждении Правил заготовки и сбора недревесных лесных ресурсов»;

от 05.12.2011 г. № 513 «Об утверждении перечня видов (пород) деревьев и кустарников, заготовка древесины которых не допускается»;

от 23.12.2011 г. № 548 «Об утверждении Правил использования лесов для осуществления научно-исследовательской деятельности, образовательной деятельности»;

от 10.01.2012 г. № 1 «Об утверждении Правил лесоразведения»;

от 10.01.2012 г. № 2 «Об утверждении Порядка реализации и транспортировки партий семян лесных растений»;

от 10.01.2012 г. № 3 «Об утверждении Порядка производства семян отдельных категорий лесных растений»;

от 24.01.2012 г. № 23 «Об утверждении Правил заготовки живицы»;

от 21.02.2012 г. № 62 «Об утверждении Правил использования лесов для осуществления рекреационной деятельности»;

от 27.04.2012 г. № 174 «Об утверждении Нормативов противопожарного обустройства лесов»;

от 28.05.2012 г. № 218 «Об утверждении Методических указаний по вопросам организации и функционирования специализированных диспетчерских служб органов исполнительной власти субъектов Российской Федерации, уполномоченных в области лесных отношений»;

от 09.10.2013 г. № 288 «О применении региональных классов пожарной опасности в лесах в зависимости от условий погоды»;

от 01.12.2014 г. № 529 «Об утверждении порядка отнесения земель, предназначенных для лесовосстановления, к землям, занятым лесными насаждениями, и формы соответствующего акта»;

от 09.04.2015 г. № 105 «Об установлении возрастов рубок»;

от 11.08.2015 г. № 290 «Об утверждении Положения о функциональной подсистеме охраны лесов от пожаров и защиты их от вредителей и болезней леса единой государственной системы предупреждения и ликвидации чрезвычайных ситуаций»;

от 08.10.2015 г. № 353 «Об установлении лесосеменного районирования»;

Письма Рослесхоза:

от 13.12.2012 г. № НК-03-54/14278 «О применении положений приказа Рослесхоза от 10.06.2011 г. № 223 в части объектов электроэнергетики» (вместе с «Разъяснениями к приказу Рослесхоза от 10.06.2011 г. № 223 «Об утверждении Правил использования лесов для строительства, реконструкции, эксплуатации линейных объектов»»;

от 17.07.2013 г. № ВЛ-03-54/7028 «О соблюдении порядка согласования включения лесных участков в земли населенных пунктов».

Законы Иркутской области:

от 12.12.2007 г. № 118-оз «О порядке заготовки и сбора гражданами недревесных лесных ресурсов для собственных нужд»;

от 10.12.2007 г. № 119-оз «О порядке заготовки пищевых лесных ресурсов и сбора лекарственных растений гражданами для собственных нужд»;

от 19.06.2008 г. № 27-оз «Об особо охраняемых природных территориях в Иркутской области»;

от 24.06.2008 г. № 30-оз «О Красной книге Иркутской области»;

от 10.10.2008 г. № 87-оз «Об административной ответственности за уничтожение редких и находящихся под угрозой исчезновения животных, растений и других организмов, занесенных в Красную книгу Иркутской области»;

от 07.10.2009 г. № 67/33-оз «Об исключительных случаях заготовки древесины на основании договоров купли-продажи лесных насаждений в Иркутской области»;

от 18.06.2010 г. № 46-оз «Об отдельных вопросах в сфере охоты, сохранения охотничьих ресурсов и среды их обитания в Иркутской области»;

от 21.06.2010 г. № 49-оз «Об административно-территориальном устройстве Иркутской области»;

от 10.11.2011 г. № 109-оз «О порядке и нормах заготовки гражданами древесины для собственных нужд в Иркутской области».

Указы, постановления и распоряжения губернатора Иркутской области:

от 04.06.2010 г. № 34-р «Об утверждении Концепции социально-экономического развития Иркутской области на период до 2020 года»;

Постановления и распоряжения Правительства Иркутской области:

от 02.11.2012 г. № 607-пп «Об утверждении Схемы территориального планирования Иркутской области»;

от 07.11.2012 г. № 629-пп «О государственных природных заказниках Иркутской области»;

от 09.09.2013 г. № 344-пп «О реализации закона Иркутской области от 7 октября 2009 года № 67/33-оз «Об исключительных случаях заготовки древесины на основании договоров купли-продажи лесных насаждений в Иркутской области»»;

от 24.10.2013 г. № 444-пп «Об утверждении государственной программы Иркутской области «Охрана окружающей среды» на 2014 - 2018 годы»;

от 13.05.2015 г. № 235-пп «Об утверждении перечня редких и находящихся под угрозой исчезновения растений, животных и других организмов, обитающих (прорастающих) на территории Иркутской области и включаемых в Красную книгу Иркутской области»;

от 07.09.2015 г. № 442-пп «Об отдельных вопросах пользования участками недр местного значения»;

от 05.08.2016 г. № 478-пп «Об утверждении Перечня автомобильных дорог общего пользования регионального или межмуниципального значения Иркутской области»;

от 29.08.2016 г. № 522-пп «Об утверждении Положений о государственных природных заказниках регионального значения Иркутской области»;

от 11.01.2016 г. № 5-пп «Об утверждении положения о порядке обращения гражданина с заявлением о заключении договора купли-продажи лесных насаждений для собственных нужд»;

от 03.11.2016 г. № 97-ОЗ «О признании утратившими силу отдельных законов Иркутской области»;

от 31.03.2016 г. № 178-пп «О министерстве лесного комплекса Иркутской области»;

от 02.02.2017 г. № 58-пп «О реализации Закона Иркутской области «Об организации деятельности пунктов приема, переработки и отгрузки древесины на территории Иркутской области».

Приказы министерства лесного комплекса Иркутской области:

от 15.08.2016 г. № 12-мпр «О сроках заготовки дикорастущих плодов и ягод гражданами для собственных нужд»;

от 13.11.2017 г. № 95-мпр «О методических рекомендациях по сохранению биоразнообразия при лесозаготовительных работах для Иркутской области».

Распоряжения министерства лесного комплекса Иркутской области:

от 21.01.2011 г. № 18-мр «Об изменении границ зеленых зон в Иркутской области»;

от 01.03.2018 г. № 598-мр «Об утверждении лесопожарного зонирования земель лесного фонда Иркутской области и маршрутов патрулирования лесов, расположенных на территории земель лесного фонда Иркутской области, на 2018 год»;

Приказы Агентства лесного хозяйства Иркутской области:

от 16.12.2008 г. № 1293-апр «О структуре лесничеств агентства лесного хозяйства Иркутской области»;

Методические указания:

Указания по проектированию и технической приемке работ по лесовосстановлению и выращиванию посадочного материала, утвержденные Рослесхозом от 01.08.1997 г.;

Технические указания по проведению инвентаризации лесных культур, защитных лесных насаждений, питомников, площадей с проведенными мерами содействия естественному возобновлению леса и вводу молодняков в категорию ценных древесных насаждений, утвержденные первым заместителем Председателя Госкомлеса СССР А.И. Писаренко 08.12.89 г.;

Указания по лесному семеноводству в Российской Федерации, утвержденные первым заместителем руководителя Федеральной службы лесного хозяйства России 11.01.2000 г.;

Методические рекомендации по применению сил и средств для тушения лесных пожаров, утвержденные Главным военным экспертом МЧС России 16.07.2014 г. № 2-4-87-9-18;

Красная Книга Российской Федерации;

ГОСТ 17462-84 «Продукция лесозаготовительной промышленности. Термины и определения»;

ГОСТ 6663-74 «Коры для производства дубильных экстрактов. Технические условия»;

ГОСТ 17.6.1.01-83 «Охрана и защита лесов. Термины и определения»;

ГОСТ 21769-84 «Зелень древесная. Технические условия»;

ГОСТ 17559-82 «Лесные культуры. Термины и определения»;

ГОСТ 18486-87 «Лесоводство. Термины и определения»;

ОСТ 56-44-80 «Знаки натурные лесоустроительные и лесохозяйственные. Типы, размеры и общие технические требования»;

ОСТ 56-92-87 «Культуры лесные. Оценка качества»;

ОСТ 56-97-93 «Рубки ухода за лесами. Оценка качества»;

ОСТ 56-103-98 «Охрана лесов от пожаров. Противопожарные разрывы и минерализованные полосы. Критерии качества и оценка состояния»;

Руководство по учету и оценке второстепенных лесных ресурсов и продуктов побочного пользования. - М.: ВНИИЛМ, 2003;

Материалы лесоустройства;

Материалы государственного лесного реестра;

Отчетные данные лесничества (лесхоза) за анализируемый период.

## Глава 1. Общие сведения

### 1. Краткая характеристика лесничества Наименование и местоположение лесничества

Осинское лесничество организовано приказом Рослесхоза от 04.12.2008 г. № 374 «Об определении количества лесничеств на территории Иркутской области и установлении их границ».

Осинское лесничество расположено в южной части Иркутской области. Лесничество граничит:

на севере и северо-западе – с Усть-Удинским лесничеством;

на западе – с Нукутским лесничеством через Братское водохранилище;

на северо-востоке – с Жигаловским лесничеством;

на востоке – с Качугским лесничеством;

на юге – с Кировским лесничеством.

Протяженность территории лесничества составляет с севера на юг 96 км, с запада на восток – 88 км.

Контора лесничества находится в селе Оса, в центре Осинского района, в 145 км от ближайшей железнодорожной станции Иркутск.

Почтовый адрес лесничества: 669200, Иркутская область, Осинский район, село Оса, ул. Лесная, 15. телефон (8-395-39) 31-5-97.

С министерством лесного комплекса Иркутской области имеется устойчивая государственная телефонная связь и ведомственная радиосвязь.

Транспортная связь с областным центром осуществляется по автомобильной дороге областного значения Иркутск – Оса–Усть-Уда, а с пос. Усть-Ордынский по автодороге областного значения Оса – Тихоновка–Усть-Ордынский.

### Общая площадь лесничества и участков лесничеств

Общая площадь Осинского лесничества, по данным государственного лесного реестра на 01.01.2018 г. составляет 317052 га. В состав Осинского лесничества включены четыре участка лесничества:

Обусинское - 114317 га.

Приморское – 76408 га.

Бурят-Янгутское - 92755 га.

Осинское – 33572 га.

### Распределение территории лесничества по муниципальным образованиям

Структура лесничества утверждена приказом агентства лесного хозяйства Иркутской области от 16.12.2008 г. № 1293-апр «О структуре лесничеств агентства лесного хозяйства Иркутской области».

Распределение территории лесничества по муниципальным образованиям (структура лесничества) приведено в таблице 1, а их границы и территориальное размещение показаны на прилагаемой карте-схеме деления территории лесничества по участковым лесничествам, лесным дачам и техническим участкам с нанесенными границами внутрирайонных муниципальных образований, границами горной и равнинной частей, административных районов (приложение № 5).

В соответствии с Правилами рубок главного пользования и лесовосстановительных рубок в лесах Восточной Сибири (1981 г.), Перечнем лесорастительных зон Российской Федерации и Перечнем лесных районов Российской Федерации, утвержденном приказом Минприроды России от 18.08.2014 № 367 все леса Осинского лесничества отнесены к равнинным лесам.

Таблица 1

### Структура лесничества (лесопарка)

№ п/п	Наименование участковых лесничеств и выделенных в их пределах лесных дач		Административный район (муниципальное образование)	Общая площадь, га
	участковое лесничество	лесная дача		
1	Обусинское	Обусинская дача	Осинский район, муниципальное образование «Осинский район»	98917
		Технический участок № 8 (совхоз «Улейский»)		5137
		Технический участок № 9 (совхоз «Обусинский»)		9194
		Технический участок № 10 (совхоз «Мальчицкий»)		1069
		Итого		114317
2	Приморское	Приморская дача		63329
		Технический участок № 6 (совхоз «Усть-Алтанский»)		4247
		Технический участок № 7 (совхоз «Бильчицкий»)		8832
		Итого		76408

№ п/п	Наименование участковых лесничеств и выделенных в их пределах лесных дач		Административный район (муниципальное образование)	Общая площадь, га
	участковое лесничество	лесная дача		
3	Бурят-Янгутское	Бурят-Янгутская дача	Осинский район, муниципальное образование «Осинский район»	79258
			Боханский район, муниципальное образование «Боханский район»	1367
		Технический участок № 4 (колхоз «60 лет Октября»)	Осинский район, муниципальное образование «Осинский район»	3103
		Технический участок № 5 (колхоз им. Кирова)	Осинский район, муниципальное образование «Осинский район»	9027
		Итого		92755
4	Осинское	Осинская дача	Осинский район, муниципальное образование «Осинский район»	18746
			Боханский район, муниципальное образование «Боханский район»	208
		Технический участок № 1 (колхоз им. Карла Маркса)	Осинский район, муниципальное образование «Осинский район»	6715
		Технический участок № 2 (колхоз «Сибирь»)	Осинский район, муниципальное образование «Осинский район»	3307
		Технический участок № 3 (колхоз им. Куйбышева)	Осинский район, муниципальное образование «Осинский район»	4596
Итого		33572		
Всего по лесничеству:				317052
в том числе по районам:				315477
			Осинский район, муниципальное образование «Осинский район»	315477
			Боханский район, муниципальное образование «Боханский район»	1575

Карта-схема субъекта Российской Федерации с выделением территории лесничества

Наглядное представление о расположении территории лесничества в пределах границ Иркутской области показано на карте-схеме, приложение № 6.

**Распределение лесов лесничества по лесорастительным зонам, лесным районам и зонам лесозащитного и лесосеменного районирования**

Распределение территории лесничества по лесорастительным зонам и лесным районам в соответствии с приказом Минприроды России от 18.08.2014 № 367 «Об утверждении перечня лесорастительных зон Российской Федерации и перечня лесных районов Российской Федерации» приведено в таблице 2.

Лесосеменное районирование выполнено в соответствии с приказом Минприроды России от 08.10.2015 № 353 «Об установлении лесосеменного районирования». Приказом Минприроды России от 28.03.2016 № 100 были внесены изменения в Приложение «Лесосеменные районы основных лесобразующих пород» к приказу Минприроды России от 08.10.2015 № 353, которые учтены в таблице 2.

Таблица 2

**Распределение лесов лесничества по лесорастительным зонам и лесным районам, зонам лесозащитного и лесосеменного районирования**

№ п/п	Наименования участковых лесничеств, дач, технических участков	Лесорастительная зона	Лесной район	Зона лесозащитного районирования	Зона лесосеменного районирования	Перечень лесных кварталов	Площадь, га
1	Обусинское						
1.1.	Обусинская дача	Лесостепная	Среднесибирский подтаежно-лесостепной	Усть-Ордынский лесозащитный район	Сосна – 18 Ель – 10 Лиственница – 10 Кедр – 6	1-116	98917
1.2.	Технический участок № 8 (совхоз «Улейский»)	Лесостепная	Среднесибирский подтаежно-лесостепной	Усть-Ордынский лесозащитный район	Сосна – 18 Ель – 10 Лиственница – 10 Кедр – 6	1-32	5137
1.3.	Технический участок № 9 (совхоз «Обусинский»)	Лесостепная	Среднесибирский подтаежно-лесостепной	Усть-Ордынский лесозащитный район	Сосна – 18 Ель – 10 Лиственница – 10 Кедр – 6	1-41	9194
1.4.	Технический участок № 10 (совхоз «Малышевский»)	Лесостепная	Среднесибирский подтаежно-лесостепной	Усть-Ордынский лесозащитный район	Сосна – 18 Ель – 10 Лиственница – 10 Кедр – 6	7,9,10,17	1069
Итого по участковому лесничеству							114317
2.	Приморское						
2.1.	Приморская дача	Лесостепная	Среднесибирский подтаежно-лесостепной	Усть-Ордынский лесозащитный район	Сосна – 18 Ель – 10 Лиственница – 10 Кедр – 6	1-132	63329
2.2.	Технический участок № 6 (совхоз «Усть-Алтанский»)	Лесостепная	Среднесибирский подтаежно-лесостепной	Усть-Ордынский лесозащитный район	Сосна – 18 Ель – 10 Лиственница – 10 Кедр – 6	1-19	4247
2.3.	Технический участок № 7 (совхоз «Бильчирский»)	Лесостепная	Среднесибирский подтаежно-лесостепной	Усть-Ордынский лесозащитный район	Сосна – 18 Ель – 10 Лиственница – 10 Кедр – 6	1-44	8832
Итого по участковому лесничеству							76408
3.	Бурят-Янгутское						
3.1.	Бурят-Янгутская дача	Лесостепная	Среднесибирский подтаежно-лесостепной	Усть-Ордынский лесозащитный район	Сосна – 18 Ель – 10 Лиственница – 10 Кедр – 6	1-92	80625
3.2.	Технический участок № 4 (колхоз «60 лет Октября»)	Лесостепная	Среднесибирский подтаежно-лесостепной	Усть-Ордынский лесозащитный район	Сосна – 18 Ель – 10 Лиственница – 10 Кедр – 6	1-15	3103
3.3.	Технический участок № 5 (колхоз им. Кирова)	Лесостепная	Среднесибирский подтаежно-лесостепной	Усть-Ордынский лесозащитный район	Сосна – 18 Ель – 10 Лиственница – 10 Кедр – 6	1-45	9027
Итого по участковому лесничеству							92755
4.	Осинское						
4.1.	Осинская дача	Лесостепная	Среднесибирский подтаежно-лесостепной	Усть-Ордынский лесозащитный район	Сосна – 18 Ель – 10 Лиственница – 10 Кедр – 6	1-62	18954
4.2.	Технический участок № 1 (колхоз им. Карла Маркса)	Лесостепная	Среднесибирский подтаежно-лесостепной	Усть-Ордынский лесозащитный район	Сосна – 18 Ель – 10 Лиственница – 10 Кедр – 6	1-36	6715
4.3.	Технический участок № 2 (колхоз «Сибирь»)	Лесостепная	Среднесибирский подтаежно-лесостепной	Усть-Ордынский лесозащитный район	Сосна – 18 Ель – 10 Лиственница – 10 Кедр – 6	1-17	3307
4.4.	Технический участок № 3 (колхоз им. Куйбышева)	Лесостепная	Среднесибирский подтаежно-лесостепной	Усть-Ордынский лесозащитный район	Сосна – 18 Ель – 10 Лиственница – 10 Кедр – 6	1-26	4596
Итого по участковому лесничеству							33572
Всего по лесничеству:							317052

№ п/п	Наименования участковых лесничеств, дач, технических участков	Лесорастительная зона	Лесной район	Зона лесозащитного районирования	Зона лесосеменного районирования	Перечень лесных кварталов	Площадь, га
В том числе по лесным районам:							
Среднесибирский подтаежно-лесостепной							317052
В том числе по зонам лесозащитного районирования:							
Усть-Ордынский лесозащитный район							317052
В том числе по зонам лесосеменного районирования:							
Сосна - 18							317052
Ель - 10							317052
Лиственница - 10							317052
Кедр - 6							317052

Пространственное размещение лесов лесничества по лесорастительным зонам, лесным районам и зонам лесозащитного и лесосеменного районирования отражено на прилагаемых картах-схемах:

Карта-схема распределения территории лесничества по лесорастительным зонам и лесным районам (приложение № 7)  
Карта-схема распределения лесов лесничества по зонам лесосеменного районирования (по породам С, Лц, К). (приложение № 8.1-8.3).

Карта-схема распределения лесов лесничества по зонам лесозащитного районирования. (приложение № 9).

**Распределение лесов по целевому назначению и категориям защитных лесов по кварталам или их частям, а также основания выделения защитных, эксплуатационных и резервных лесов**

Распределение территории лесничества и участковых лесничеств по целевому назначению и категориям защитных лесов по состоянию на 01.01.2018 г., а также юридические основания для этого распределения приведены в таблице 3, а территориальное расположение показано на прилагаемой карте-схеме распределения лесов по целевому назначению с нанесением местоположения существующих и проектируемых особо охраняемых природных территорий и объектов, заказников, территорий традиционного природопользования коренных малочисленных народов (приложение № 10).

Таблица 3

**Распределение лесов по целевому назначению и категориям защитных лесов**

Целевое назначение лесов	Участковое лесничество	Номера кварталов или их частей по дачам и техническим участкам	Площадь, га.	Правовые основы деления лесов по целевому назначению	
1	2	3	4	5	
Всего лесов			317052		
Защитные леса, всего:			52616		
в том числе:					
леса, расположенные на особо охраняемых природных территориях	-	-	-	-	
леса, расположенные в водоохраных зонах	-	-	-	-	
леса, выполняющие функции защиты природных и иных объектов, всего в том числе:			24304		
леса, расположенные в первом и втором поясах зон санитарной охраны источников питьевого и хозяйственно-бытового водоснабжения	Приморское Осинское	Приморская дача, кварталы: 59-132 Осинская дача, кварталы: 1-6, 12-24, 29-59	14404 9071	Приказ Рослесхоза от 12.01.1993 г. № 1	
Всего по лесничеству:			23475		
защитные полосы лесов, расположенные вдоль железнодорожных путей общего пользования, федеральных дорог общего пользования, автомобильных дорог общего пользования, находящихся в собственности субъектов РФ	Обусинское	Технический участок № 8 (совхоз «Улейский»), кварталы: 27ч., 29ч. Технический участок № 9 (совхоз «Обусинский»), кварталы: 21ч., 22ч.	90 122	Постановление ГКО СССР от 29.08.1943 г. № 4004 Постановление Правительства Иркутской области от 05.08.2016 г. № 478-пп, Постановление Правительства Иркутской области от 05.08.2016 г. № 478-пп от 02.02.2017 г. № 60-пп).	
	Итого по участковому лесничеству				212
	Приморское	Технический участок № 7 (совхоз «Бильчирский»), кварталы: 11ч., 15ч., 19ч.-21ч., 27ч., 30ч., 33ч., 34, 36ч.-38ч.	302		
	Бурят-Янгутское	Технический участок № 4 (колхоз «60 лет Октября»), кварталы: 5ч., 6ч., 14ч. Технический участок № 5 (колхоз им. Кирова), кварталы: 39ч., 42ч., 44ч., 45ч.	75 110		
	Итого по участковому лесничеству				185
Осинское			130		
Всего по лесничеству:			829		
зеленые зоны	-	-	-	-	
лесопарковые зоны	-	-	-	-	
городские леса	-	-	-	-	
леса, расположенные в первой, второй и третьей зонах округов санитарной (горно-санитарной) охраны лечебно-оздоровительных местностей и курортов	-	-	-	-	
ценные леса, всего			28312		
в том числе:					
государственные защитные лесные полосы	-	-	-	-	
противоэрозионные леса	-	-	-	-	
леса, расположенные в пустынных, полупустынных, лесостепных, лесотундровых зонах, степях, горах	Бурят-Янгутское	Технический участок № 4 (колхоз «60 лет Октября»), кварталы: 3, 4ч., 5ч., 7, 8, 10-13, 14ч.	1848	Приказ Рослесхоза от 16.09.2009 г. № 372	
		Технический участок № 5 (колхоз им. Кирова), кварталы: 22, 30ч., 31ч., 33ч., 37, 39ч.	1202		
	Итого по участковому лесничеству				3050
	Обусинское	Технический участок № 8 (совхоз «Улейский»), квартал: 31	167		
		Технический участок № 9 (совхоз «Обусинский»), квартал: 39	181		
	Итого по участковому лесничеству				348
	Приморское	Технический участок № 6 (совхоз «Усть-Алтанский»), кварталы: 6ч., 7ч., 9ч., 10-14, 15ч., 17, 18ч.	2259		
	Технический участок № 7 (совхоз «Бильчирский»), кварталы: 15ч., 28	118			
Итого по участковому лесничеству			2377		
Осинское	Технический участок № 1 (колхоз им. Карла Маркса), кварталы: 9, 11, 17, 18, 23-31, 34, 35	2387			
	Технический участок № 2 (колхоз «Сибирь»), кварталы: 5ч., 7ч., 8, 9, 10ч., 11ч., 12, 16ч., 17ч.	1667			

Целевое назначение лесов	Участковое лесничество	Номера кварталов или их частей по дачам и техническим участкам	Площадь, га.	Правовые основы деления лесов по целевому назначению
1	2	3	4	5
леса, расположенные в пустынных, полупустынных, лесостепных, лесотундровых зонах, степях, горах	Итого по участковому лесничеству Всего по лесничеству:	Технический участок № 3 (колхоз им. Куйбышева), кварталы: 1-4, 12, 13, 22	922	Рослесхоза от 16.09.2009 г. № 372
		4976	10751	
леса, имеющие научное или историческое значение	-	-	-	-
орехово-промысловые зоны	-	-	-	-
лесные плодовые насаждения	-	-	-	-
ленточные боры	-	-	-	-
запретные полосы лесов, расположенные вдоль водных объектов	-	-	-	-
нерестохранные полосы лесов	Обусинское	Обусинская дача, кварталы: 4ч., 5ч., 12ч., 19ч., 20ч., 22ч., 23ч., 33ч.-35ч., 37ч., 38ч., 49ч., 50ч., 53ч., 54ч., 65ч.-67ч., 71ч.-74ч., 84ч.-87ч., 104ч.	5740	Приказ Рослесхоза от 16.09.2009 г. № 372
		Технический участок № 9 (совхоз «Обусинский»), кварталы: 6ч., 7, 10ч.-18ч., 19, 20, 25ч.-30ч., 32ч., 33ч.	1854	
	Итого по участковому лесничеству	7594		
	Приморское	Технический участок № 6 (совхоз «Усть-Алтанский»), кварталы: 1-4, 6ч.-9ч., 15ч., 18ч.	1070	
		Технический участок № 7 (совхоз «Бильчирский»), кварталы: 7ч., 17, 29, 33ч., 36ч., 39ч.	227	
	Итого по участковому лесничеству	1297		
	Бурят-Янгутское	Бурят-Янгутская дача, кварталы: 34ч.-44ч., 50ч.-60ч., 63ч., 64ч., 68ч.	7070	
		Технический участок № 4 (колхоз «60 лет Октября»), кварталы: 4ч.-6ч.	216	
		Технический участок № 5 (колхоз им. Кирова), кварталы: 1, 2ч., 3, 4ч., 6ч., 7ч., 10ч., 11ч., 14ч., 20, 23ч.-25ч., 30ч.-34ч.	1342	
	Итого по участковому лесничеству	8628		
	Осинское	Технический участок № 2 (колхоз «Сибирь»), кварталы: 5ч., 7ч.	42	
	Всего по лесничеству:	17561		
Эксплуатационные леса	Обусинское	Обусинская дача, кварталы: 1-3, 4ч., 5ч., 6-11, 12ч., 13-18, 19ч., 20ч., 21, 22ч., 23ч., 24-32, 33ч.-35ч., 36, 37ч., 38ч., 39-48, 49ч., 50ч., 51, 52, 53ч., 54ч., 55-64, 65ч.-67ч., 68-70, 71ч.-74ч., 75-83, 84ч.-87ч., 88-103, 104ч., 105-116	93177	Приказ Рослесхоза от 16.09.2009 г. № 372
		Технический участок № 8 (совхоз «Улейский»), кварталы: 1-26, 27ч.-29ч., 30-32	4860	
		Технический участок № 9 (совхоз «Обусинский»), кварталы: 1-5, 6ч., 8, 9, 10ч.-18ч., 21ч., 22ч., 23, 24, 25ч.-30ч., 31, 32ч., 33ч., 34-38, 40, 41	7057	
		Технический участок № 10 (совхоз «Малышевский»), кварталы: 7, 9, 10, 17	1069	
	Итого по участковому лесничеству	106163		
	Приморское	Приморская дача, кварталы: 1-58	48925	
		Технический участок № 6 (совхоз «Усть-Алтанский»), кварталы: 5, 8ч., 16, 19	918	
		Технический участок № 7 (совхоз «Бильчирский»), кварталы: 1-6, 7ч., 8-10, 11ч., 12-14, 16, 18, 19ч.-21ч., 22-26, 27ч., 30ч., 31, 32, 34ч., 35, 37ч.-39ч., 40-44	8185	
	Итого по участковому лесничеству	58028		
	Бурят-Янгутское	Бурят-Янгутская дача, кварталы: 1-33, 34ч.-44ч., 45-49, 50ч.-60ч., 61, 62, 63ч., 64ч., 65-67, 68ч., 69-92	73555	
		Технический участок № 4 (колхоз «60 лет Октября»), кварталы: 1, 2, 9, 15	964	
	Осинское	Технический участок № 5 (колхоз им. Кирова), кварталы: 2ч., 4ч., 5, 6ч., 7ч., 8, 9, 10ч., 11ч., 12, 13, 14ч., 15-19, 21, 23ч.-25ч., 26-29, 32ч., 34ч., 35, 36, 38, 40, 41, 42ч., 43, 44ч., 45ч.	6373	
Итого по участковому лесничеству		80892		
Осинская дача, кварталы: 7-11, 25-28, 60-62		9883		
Технический участок № 1 (колхоз им. Карла Маркса), кварталы: 1-8, 10, 12-16, 19-22, 32, 33, 36	4548			
	Технический участок № 2 (колхоз «Сибирь»), кварталы: 1-4, 6, 13-15	1468		
	Технический участок № 3 (колхоз им. Куйбышева), кварталы: 5-11, 14-21, 23-26	3674		
Итого по участковому лесничеству	19353			
Всего по лесничеству:	264436			

Вся территория лесничества входит в зону атмосферного влияния Байкальской природной территории. Схематическая карта прилагается (приложение № 11).

**Характеристика лесных и нелесных земель из состава земель лесного фонда на территории лесничества (по состоянию на 01.01.2018 г.)**

Таблица 4

Категории земель	Всего по лесничеству	
	площадь, га	%
1	2	3
Общая площадь земель	317052	100
Лесные земли, всего	313454	98,9
Земли, покрытые лесной растительностью, всего	304755	96,1
Не покрытые лесной растительностью земли, всего	8699	2,7
в том числе:		
вырубки	7443	2,4
гари	582	0,2
редины	122	-
прогалины	143	-
другие	409	0,1

Категории земель	Всего по лесничеству	
	площадь, га	%
1	2	3
Нелесные земли, всего	3598	1,1
в том числе:		
просеки	1387	0,4
дороги	59	-
усадыбы	503	0,2
болота	1649	0,5
другие		

**Характеристика имеющихся и проектируемых особо охраняемых природных территорий и объектов, планов по их организации, развитию экологических сетей, сохранению биоразнообразия.**

**Характеристика существующих и планируемых особо охраняемых природных территорий, в том числе федерального, регионального и местного значения, а также сведения о территории проживания коренных малочисленных народов Севера, объектам национального наследия (с запросами в ведомственные структуры)**

Характеристика существующих и планируемых особо охраняемых природных территорий, в том числе федерального, регионального и местного значения, а так же сведения о территории проживания коренных малочисленных народов Севера, объектам национального наследия (с запросами в ведомственные структуры)

На территории лесничества категория защитных лесов «Леса, расположенные на особо охраняемых природных территориях» не выделена.

На территории Иркутской области в период 1981 по 1989 год решениями исполнительного комитета Иркутского областного Совета народных депутатов на территории 17 муниципальных образований выделено 80 достопримечательных природных объектов, объявленных памятниками природы регионального значения. На территории Осинского района такие объекты не выделены.

Схемой территориального планирования Иркутской области утвержденной постановлением Правительства Иркутской области от 02.11.2012 г. № 607-пп, в первую очередь до 2025 г. планируется организация следующих особо охраняемых природных территорий.

**Перечень планируемых особо охраняемых природных территорий на территории Осинского лесничества**

Таблица А1

№ п/п	Название планируемой ООПТ	Площадь, тыс. га	Местонахождение объекта			Примечание
			участковое лесничество	дача	квартал	
Ключевые орнитологические территории						
1	Осинско-Обусинская		Приморское	ТУ № 7 (совхоз «Бильчирский»)	15	
Памятники природы						
Геологические						
2	Пещеры р. Оса		Осинское	ТУ № 1 (колхоз им. Карла Маркса)	30	

С целью сохранения и защиты окружающей среды постановлением Правительства Иркутской области от 24.10.2013 № 444-пп утверждена государственная программа «Охрана окружающей среды» на 2014-2020 годы.

Одна из подпрограмм – «Сохранение биоразнообразия и развитие особо охраняемых природных территорий Иркутской области» направлена на обеспечение устойчивого развития экологически значимых природных комплексов и сохранение биологического разнообразия.

Основные мероприятия подпрограммы заключается в следующем: сохранении природных комплексов и восстановлении биологического разнообразия на ООПТ регионального значения Иркутской области;

повышении уровня правовой культуры, экологического образования и просвещения населения Иркутской области, организация и развитие туристической и рекреационной деятельности на ООПТ регионального значения Иркутской области; образовании на территории Иркутской области новых ООПТ, ТТП регионального значения, обеспечение их функционирования;

инвентаризации и паспортизации, существующих на территории Иркутской области ООПТ, ТТП регионального значения; ведении Красной книги Иркутской области;

актуализации электронной базы данных для ведения государственного кадастра ООПТ регионального значения.

**Объекты национального наследия.** К объектам национального наследия отнесены объекты культурного наследия, включающие в себя археологические объекты, памятники истории, архитектуры.

Информация об объектах культурного наследия, расположенных на территории Иркутской области, предоставлена Службой по охране объектов культурного наследия Иркутской области.

По состоянию на 1 января 2018 года в лесном фонде Осинского лесничества расположено 10 объектов культурного (археологического) наследия.

Памятники истории, архитектуры расположены на территории населенных пунктов вне границ лесного фонда. Информация об объектах культурного наследия, расположенных в лесном фонде Осинского лесничества приведена в таблице А2.

Местонахождение объектов культурного наследия отображено на карте-схеме по целевому назначению с нанесением местоположения существующих и проектируемых особо охраняемых природных территорий и объектов, заказников, территорий традиционного природопользования коренных малочисленных народов (приложение № 10).

**Перечень выявленных объектов культурного наследия, расположенных в лесном фонде Осинского лесничества**

Таблица А2

Наименование объекта	Номер объекта на карте-схеме	Местонахождение объекта		
		участковое лесничество	дача	номер квартала
Байганский пляж (профиль) 1	1	Приморское	Технический участок № 6 (совхоз «Усть-Алтанский»)	4
Стоянка Игетейский Пляж 2	15	Приморское	Технический участок № 6 (совхоз «Усть-Алтанский»)	1
Байганский пляж (профиль) 2	2	Приморское	Технический участок № 6 (совхоз «Усть-Алтанский»)	1
Стоянка Гора Лылая	20	Приморское	Технический участок № 6 (совхоз «Усть-Алтанский»)	5
Городище Уланское	33	Обусинское	Технический участок № 8 (совхоз «Улейский»)	31
Стоянка Верхний Горхон 1	41	Обусинское	Технический участок № 9 (совхоз «Обусинский»)	12
Игетейский Лог 1	5	Приморское	Технический участок № 6 (совхоз «Усть-Алтанский»)	1
Игетейский Лог 2	6	Приморское	Технический участок № 6 (совхоз «Усть-Алтанский»)	2
Игетейский Лог 3	7	Приморское	Технический участок № 6 (совхоз «Усть-Алтанский»)	2
Гора Игетей 1	9	Приморское	Технический участок № 6 (совхоз «Усть-Алтанский»)	1

**Примечание:** местонахождение объектов культурного наследия определено путем совмещения картографических данных, предоставленных Службой по охране объектов культурного наследия Иркутской области с лесоустроительными картографическими материалами. Не исключены случаи несоответствия фактического местонахождения объекта культурного наследия его местонахождению, указанному в таблице, из-за частичной недостоверности устаревших лесоустроительных картографических материалов.

Рекомендуется при проведении очередного лесоустройства лесничества обратить особое внимание на уточнение фактического местонахождения каждого объекта культурного наследия.

Отношения в области сохранения, использования, популяризации и государственной охраны объектов культурного наследия (памятников истории и культуры) народов Российской Федерации регулирует Федеральный закон от 25.06.2002 № 73-ФЗ «Об объектах культурного наследия (памятниках истории и культуры) народов Российской Федерации» (далее – Федеральный закон № 73-ФЗ).

Федеральный закон № 73-ФЗ направлен на реализацию конституционного права каждого на доступ к культурным ценностям и конституционной обязанности каждого заботиться о сохранении исторического и культурного наследия, беречь памятники истории и культуры, а также на реализацию прав народов и иных этнических общностей в Российской Федерации на сохранение и развитие своей культурно-национальной самобытности, защиту, восстановление и сохранение историко-культурной среды обитания, защиту и сохранение источников информации о зарождении и развитии культуры.

Государственная охрана объектов культурного наследия (памятников истории и культуры) является одной из приоритетных задач органов государственной власти Российской Федерации, органов государственной власти субъектов Российской Федерации и органов местного самоуправления.

Проектирование и проведение земляных, строительных, мелиоративных, хозяйственных работ, указанных в статье 30 Федерального закона № 73-ФЗ работ по использованию лесов и иных работ осуществляются при отсутствии на данной территории объектов культурного наследия, включенных в реестр, выявленных объектов культурного наследия или объектов, обладающих признаками объекта культурного наследия.

Заказчик работ в соответствии со статьями 28, 30, 31, 32, 36 Федерального закона № 73-ФЗ обязан обеспечить проведение и финансирование историко-культурной экспертизы земель, подлежащих воздействию, в том числе предусмотренных статьей 25 Лесного кодекса Российской Федерации работ по использованию лесов (за исключением работ, указанных в пунктах 3, 4 и 7 части 1 статьи 25 Лесного кодекса Российской Федерации) и иных работ.

В соответствии с п. 3 ст. 31 Федерального закона № 73-ФЗ историко-культурная экспертиза проводится путем археологической разведки, в порядке, определенном ст. 45.1 Федерального закона № 73-ФЗ.

В силу п. 2 ст. 32 Федерального закона № 73-ФЗ заключение государственной историко-культурной экспертизы является основанием для принятия службой по охране объектов культурного наследия решения о возможности проведения таких работ.

Археологические предметы, обнаруженные в результате проведения изыскательских, проектных, земляных, строительных, мелиоративных, хозяйственных работ, указанных в статье 30 Федерального закона № 73-ФЗ работ по использованию лесов и иных работ, подлежат обязательной передаче физическими и (или) юридическими лицами, осуществляющими указанные работы, государству в порядке, установленном федеральным органом охраны объектов культурного наследия.

**Характеристика проектируемых лесов национального наследия**

Проектирование лесов национального наследия в лесничестве не выполнялось в связи с тем, что в официально установленных лесным законодательством перечнях категорий защитных лесов и особо защитных участков лесов леса национального наследия, а также объекты национального лесного наследия не упоминались.

После вступления в силу Лесоустроительной инструкции, утвержденной приказом Минприроды России от 29.03.2018 г. № 122, появилась возможность выделения на территории лесничества в установленном лесным законодательством порядке такого вида особо защитных участков лесов как «объекты национального лесного наследия».

К объектам национального лесного наследия Лесоустроительная инструкция относит участки лесов, имеющих научное, историческое, культурное, религиозное значение, и малонарушенные лесные территории.

Проектирование лесов национального наследия (объектов национального лесного наследия) выходит за рамки Составов лесохозяйственных регламентов, порядка их разработки, сроков их действия и порядка внесения в них изменений, утвержденного приказом Минприроды России от 27.02.2017 г. № 72 и может быть реализован Министерством лесного комплекса Иркутской области в рамках отдельного вида работ, такого как: Проектирование эксплуатационных лесов, защитных лесов, резервных лесов, а также особо защитных участков лесов.

**Перечень видов биологического разнообразия и размеров буферных зон, подлежащих сохранению при осуществлении лесосечных работ**

Согласно законодательству Российской Федерации в процессе использования лесов необходимо принимать меры по сохранению естественных экологических систем, природных ландшафтов и природных комплексов, биологического разнообразия лесов.

Министерством лесного комплекса Иркутской области разработан проект приказа «О мерах по сохранению биологического разнообразия лесов при их использовании на территории Иркутской области», которым утверждаются методические рекомендации по сохранению биоразнообразия при лесозаготовительных работах для Иркутской области.

При использовании лесов охране подлежат ключевые биотопы и ключевые объекты (отдельные деревья, их группы, или целые лесные участки - природные комплексы), имеющие большое значение, как среда обитания объектов растительного и животного мира, в том числе занесенных в Красную книгу Российской Федерации или Иркутской области. Правильное выделение ключевых биотопов и объектов будет способствовать сохранению значительной доли видового разнообразия лесных экосистем при исключении из хозяйственной деятельности относительно малых по площади участков леса. Не подлежащие рубке ключевые биотопы и объекты должны выделяться как в эксплуатационных, так и в защитных лесах.

Сохранение ключевых биотопов и объектов возможно, как при отводе лесосек в виде выделения неэксплуатационных участков, так и непосредственно при разработке лесосеки в виде сохранения ключевых биотопов, отдельных ценных деревьев и их групп (п. 24, 25 Правил заготовки древесины).

Для сохранения большинства ключевых биотопов и объектов требуется также выделение и исключение из рубок их буферных зон, поскольку примыкание рубок непосредственно к биотопам зачастую приводит к утрате их свойств, ценных для сохранения биоразнообразия.

При выполнении работ по отводу и таксации лесосек необходимо устанавливать наличие в границах конкретной лесосеки объектов биоразнообразия, по характерным признакам, отнесенным к ключевым биотопам или ключевым объектам, определить границы ключевых биотопов.

Площадные ключевые биотопы и объекты, необходимые для сохранения биоразнообразия, выделяются в процессе отвода делянки. При составлении технологической карты лесосеки на нее наносятся ключевые биотопы, объекты и их буферные зоны. Ключевые объекты и биотопы должны быть обозначены на местности.

Точечные ключевые объекты выделяются и сохраняются при отводе и непосредственно при лесозаготовке. Ключевые биотопы могут совпадать с прочими не эксплуатационными участками: семенными куртинами и др.

Места расположения волоков и погрузочных площадок определяются с учетом выделенных биотопов. Прохождение техники в пределах выделяемых ключевых биотопов и буферных зон ключевых объектов возможно при условии наведения временных переправ и их последующего демонтажа.

Перед началом разработки лесосеки все члены лесозаготовительной бригады инструктируются и знакомятся с количеством и местонахождением выделенных ключевых биотопов и объектов.

Глухаринные тока, места миграций, концентрации и отела копытных и других ценных охотничье-промысловых видов животных выделяются на стадии подготовки проекта освоения лесов по информации предоставленной Службой по охране животного мира Иркутской области.

Методические рекомендации по сохранению биоразнообразия при лесозаготовительных работах для Иркутской области утверждены приказом Министерства лесного комплекса Иркутской области от 13.11.2017 № 95-мпр.

Нормативы и параметры объектов биологического разнообразия и буферных зон, подлежащих сохранению при осуществлении лесосечных работ, приведены в таблице 20.

Таблица 20

**Нормативы и параметры объектов биологического разнообразия и буферных зон, подлежащих сохранению при осуществлении лесосечных работ**

№ п/п	Наименование объектов биологического разнообразия	Характеристика объектов биологического разнообразия	Размеры буферных зон
1	2	3	4
Ключевые биотопы			
1.	Заболоченные участки леса в бессточных понижениях	Описание: Участки леса, формирующиеся в локальных понижениях и/или при близком залегании грунтовых вод, в том числе в истоках речек, в краевых частях болот, в нижних частях склонов, на плоских террасах и водоразделах. Основные признаки: почвы сырые или мокрые (болотные); V класс бонитета и ниже; полнота 0,4 и ниже; преобладающая порода: кедр, сосна, лиственница, береза, или ель; характерны сфагновые, осоково-сфагновые, зеленомошные, багульниковые и другие типы леса. Дополнительные признаки: подрост обилие кустарников (багульник болотный, мирт болотный (хамедафне болотная), береза кустарниковая и низкая, ивы). Определение границ: должно соответствовать естественному контуру ландшафта. Участки делянки, представляющие собой данные местообитания, рубке не подлежат и исключаются из эксплуатационной части лесосек и выделяется в не эксплуатационную площадь (далее НЭП). Пути прохождения техники не должны пересекать ключевые биотопы, за исключением прокладки зимников по естественным прогалинам и редицам.	
2.	Участки леса на окраинах болот	Описание: Вытянутые в виде лент участки леса шириной от 30 до 100 м по границам болот любых типов (верховые, переходные, низинные). Признаки: Почвы сырые или мокрые (болотные); полнота 0,4 и ниже; высокая фаунность древостоя (40-100 %), повышенный отпад (сухостой 20 м3/га и выше), захламленность (20 м3/га и выше). Определение границ: должно соответствовать естественному контуру ландшафта. Участки делянки, представляющие собой данные местообитания, рубке не подлежат и исключаются из эксплуатационной части лесосек и выделяется в НЭП. Пути прохождения техники не должны пересекать ключевые биотопы, за исключением прокладки зимников по естественным прогалинам и редицам.	

№ п/п	Наименование объектов биологического разнообразия	Характеристика объектов биологического разнообразия	Размеры буферных зон
1	2	3	4
3.	Участки леса вокруг постоянных и временных водных объектов	Описание: Характеристики древостоя, подлеска и живого напочвенного покрова могут быть разные и зависят от увлажнения почв. При сильном увлажнении лесные фитоценозы имеют признаки, свойственные участкам лесов, заболоченных и расположенных на окраинах болот. Часто встречаются мягколиственные и смешанные прирусловые травяные типы леса с обильным подлеском. Из хвойных характерны еловые и пихтовые леса с хорошей влагообеспеченностью. В условиях низкого увлажнения почв развиваются прирусловые сосняки, на мерзлотных почвах – лиственничники. Признаки: V класс бонитета и ниже; участки леса вдоль любых водных объектов, как постоянных, так и временных (ручьи, родники, ключи, озерки и др.), для которых не установлены водоохранные зоны. Определение границ: вдоль биотопа по обе стороны выделяются полосы соответствующие естественному контуру ландшафта, но не менее 30 м. Участки делянки, представляющие собой данные местообитания, рубке не подлежат и исключаются из эксплуатационной части лесосек и выделяется в НЭП. Пути прохождения техники не должны пересекать ключевые биотопы. В случае необходимости устанавливаются временные проезды для пересечения техникой водотоков в местах естественных прогалин и редиц. После использования временные проезды подлежат демонтажу.	
4.	Участки леса на каменистых россыпях и скальных обнажениях	Описание: Характеристики древостоя, подлеска и живого напочвенного покрова могут быть разные и зависят от почв. Почвы маломощные, подвижные, щебенистые, фрагментированы или почти отсутствуют. Деревья часто имеют необычные формы стволов и крон. Переобладающими породами могут быть сосна, лиственница, береза, сосна сибирская (кедр), кедровый стланик. Живой напочвенный покров чаще лишайниковый или зеленомошный. Основные признаки: IV класс бонитета и ниже; полнота 0,6 и ниже; участки леса приуроченные к выходам на поверхность скалистых горных пород (в виде скальных обнажений, скал-останцев, моренных осыпей, каменистых россыпей и т.д.). Определение границ: должно соответствовать естественному контуру ландшафта. Участки делянки, представляющие собой данные местообитания, рубке не подлежат и исключаются из эксплуатационной части лесосек и выделяется в НЭП. Пути прохождения техники не должны пересекать ключевые биотопы.	
5.	Участки леса на крутых склонах и обрывах	Описание: Участки леса приуроченные к бортам оврагов, балок, бургов, западин, криогенных трещин и других форм рельефа, на которых почва подвержена действию эрозии. На склонах южной экспозиции развиваются сосновые леса сухие, перемежающиеся с участками степей. По затененным склонам (например, оврагов и балок) имеют признаки, свойственные участкам лесов заболоченных и на окраинах болот. Часто встречаются мягколиственные и смешанные леса травяных типов. По склонам северной экспозиции чаще развиваются лиственничники. Включаются леса, расположенные на склоне оврага и полосы шириной до 50 м, примыкающие к кромке оврага; в горных районах полосы шириной 100-200 м, расположенные вдоль гребней и линий водоразделов по границам водосборов площадью более 2,5 тыс. га, при крутизне склонов, образующих гребни и линии водоразделов более 20°. Признаки: участки леса приуроченные к склонам сопков, водоразделов и других возвышенностей крутизной более 20°. Определение границ: должно соответствовать естественному контуру ландшафта. В состав биотопа включается лес непосредственно на склоне, а также полоса леса у подошвы и у вершины склона шириной, равной средней высоте окружающего древесного полога, но не менее 20 м. Участки делянки, представляющие собой данные местообитания, рубке не подлежат и исключаются из эксплуатационной части лесосек и выделяется в НЭП. Пути прохождения техники не должны пересекать ключевые биотопы.	
6.	Участки темнохвойных лесов среди светлых хвойных и лиственных	Описание: Участки темнохвойного леса (породы кедр, пихта, ель), ограниченные по своему площадному выражению и расположенные среди массивов светлых хвойных лесов. Выделяются преимущественно для лесничеств Среднесибирского плоскогорного таежного и подтаежно-лесостепного районов в лесных выделах с долей участия темнохвойных пород в среднем составе 3 и менее единиц по таксационному описанию. Признаки: Относятся находящиеся в границах отведенных делянок части лесных выделов (куртины), в среднем составе которых темнохвойники имеют долю участия 5 и более единиц (определяется методом круговых реласкопических площадок с применением призмы Анучина, линейки Биттерлиха или других реласкопических приборов). Определение границ: если ключевой биотоп представлен групповым произрастанием старых деревьев (куртиной), то она выделяется в НЭП с буферной зоной не менее 1,5 высоты главной породы выдела; если групп несколько, и при выделении буферные зоны перекрываются, то выделяется единый биотоп. Количество выделенных биотопов на выделе может быть лимитировано в пределах 10-20% от площади выдела. Под групповым произрастанием следует понимать компактное произрастание нескольких деревьев (от 3 штук), если расстояние между ними меньше половины высоты основного полога. Участки делянки, представляющие собой данные местообитания, рубке не подлежат и исключаются из эксплуатационной части лесосек и выделяется в НЭП. Пути прохождения техники не должны пересекать ключевые биотопы.	
7.	Участки леса на карстовых образованиях	Описание: Участки леса вокруг или на месте активного образования поверхностного (воронки, карры, желоба, котловины, каверны) и переходного (колодцы, туннели, шахты, провалы) карста. Признаки: Общие признаки для Иркутской области отсутствуют. Определение границ: выделяются участки леса вокруг карстовых образований размером от 1 до 10 м до 10 и размером более 10 м до 20 м. Участки делянки, представляющие собой данные местообитания, рубке не подлежат и исключаются из эксплуатационной части лесосек и выделяется в НЭП.	
8.	Участки местообитания видов из Красной книги Российской Федерации и Иркутской области	Описание: Участки леса, отличающиеся наличием и повышенным разнообразием видов, включенных в Красные книги Российской Федерации и Иркутской области по сравнению с фоновыми, выделяются только при проведении натурных исследований специалистами 1. Признаки: Смешанные (вариант – мультипородные) участки леса, имеющие в составе основного древостоя не менее 5 пород. Формируются по границе выделов разных типов леса, например, лиственных и хвойных лесов, леса и прирусловых зарослей кустарников, где происходит взаимное проникновение видов из соседствующих фитоценозов. Формируются на границе леса и открытых (безлесных) пространств, например, леса и луга. Характерно наличие 5 и более видов кустарников. Включающие виды растений и грибов Красной книги Российской Федерации и Иркутской области с плотностью популяции не менее 5 шт./100м2 для древесных растений и 15 шт./100м2 для травянистых. Определение границ: по естественным границам биотопа.	Для особо ценных участков рекомендуется создание особо охраняемой природной территории (ООПТ). Наносятся на технологические карты как не эксплуатационные площади. Выделение в НЭП, с буферной зоной не менее 1,5 высоты главной породы выдела. Если при выделении буферные зоны перекрываются, то выделяется единый биотоп.

№ п/п	Наименование объектов биологического разнообразия	Характеристика объектов биологического разнообразия	Размеры буферных зон
1	2	3	4
<b>Ключевые объекты</b>			
1.	Деревья с гнездами	Наличие крупных гнезд птиц диаметром более 1 метра на дереве. При находке гнезд видов включенных в Красную книгу Российской Федерации и Иркутской области (черный аист, беркут, скопа, орлан-белохвост, могильник, большой подорлик, орел-карлик) обязательно приглашение специалиста (орнитолога или охотоведа). Для уточнения мер охраны необходимы консультации со специалистом 1.	Выделяется буферная зона 200 м. Размер буферной зоны может быть увеличен после консультации со специалистом 1. После консультаций со специалистом вокруг крупных гнезд видов, не включенных в Красные книги, возможны выборочные рубки вне гнездового периода. В пределах буферной зоны приостанавливаются все виды рубок в любое время года.
2.	Убежища животных	Наличие жилых нор барсука и берлог.	Устанавливается буферная зона размером от 50 до 100 метров для нор барсука в зависимости от размера колонии и 300 м для берлог с запретом рубок. В пределах буферной зоны приостанавливаются все виды рубок в любое время года.
3.	Естественные солонцы	Наличие естественного выхода солей на земную поверхность. Определяется по многочисленным следам зверей.	Устанавливается буферная зона от 50 до 100 метров. В пределах буферной зоны приостанавливаются все виды рубок в любое время года.

**Примечание – 1.** Необходимо обратиться в комиссию по охране редких и находящихся под угрозой исчезновения растений, животных и других организмов, обитающих (произрастающих) на территории Иркутской области.

Таблица А3

## Редкие виды животных и растений на территории Осинского лесничества

№ п/п	Вид	Участковые лесничества				Примечание
		Обусинское	Приморское	Осинское	Бурят-Янгутское	
<b>Лишайники</b>						
1	Лобария сетчатая – <i>Lobaria retigera</i>				+	
2	Лобария легочная – <i>Lobaria pulmonaria</i>	++	++	+	++	
3	Нефромопис Лаурера – <i>Nephromopsis laureri</i>	++	++	++	++	
4	Пунктелиа грубоватая – <i>Punctelia subrudecta</i>			++		
<b>Грибы</b>						
1	Ежовик альпийский – <i>Hericium alpestre</i>			++		
<b>Мохообразные</b>						
1	Жафюелибриум широколистный – <i>Jaffueliobryum latifolium</i>		++			
<b>Сосудистые растения</b>						
1	Болотник Стеллера – <i>Limnasia stelleri</i>	++				
2	Ковыль перистый – <i>Stipa pennata</i>	++	++		++	
3	Серобородник сибирский – <i>Sporopogon sibiricus</i>	++	++	++		
4	Лилия пенсильванская – <i>Lilium pensylvanicum</i>	++				
5	Лилия карликовая – <i>Lilium pumilum</i>	+	+			
6	Башмачок известняковый – <i>Cypripedium calceolus</i>	++		++		
7	Башмачок крупноцветковый – <i>Cypripedium macranthum</i>	+	+	+	+	
8	Башмачок крупноцветковый – <i>Cypripedium macranthum</i>	+	+	+	+	
9	Гнездоцветка клубочковая – <i>Neottianthe cucullata</i>				+	
10	Ятрышник шлемоносный – <i>Orchis militaris</i>	++	++	+	++	
11	Тулотис бурейский – <i>Tulotia fuscescens</i>	++				
12	Калипсо луковичное – <i>Calypso bulbosa</i>	++				
13	Пион марьян-корень – <i>Paeonia anomala</i>	++	++	++	++	
14	Стародубка апеннинская – <i>Adonis aemula</i>	+	++	++	++	
15	Луносеменник даурский – <i>Menispermum dauricum</i>		++			
16	Флокс сибирский – <i>Phlox sibirica</i>			+	++	
<b>Птицы</b>						
1	Черный аист – <i>Ciconia nigra</i>	++	++	+	++	В том числе на пролете
2	Малый перепелятник – <i>Accipiter gularis</i>	+	+	+	+	В том числе на пролете
3	Орел-карлик – <i>Hieraaetus pennatus</i>	+	+	+	+	В том числе на пролете
4	Степной орел – <i>Aquila garah</i>	+	+			
5	Большой подорлик – <i>Aquila clanga</i>	+	+		+	
6	Могильник – <i>Aquila heliaca</i>	+	++	+		
7	Беркут – <i>Aquila chrysaetos</i>	++	++	+	++	В том числе на пролете
8	Балобан – <i>Falco cherrug</i>	++	++	+		
9	Сапсан – <i>Falco peregrinus</i>	++	++	+	+	В том числе на пролете

10	Серый журавль – <i>Grus grus</i>	++	++	=	++	В том числе на пролете
11	Большой крошкунец – <i>Numenius arquata</i>	+	++	+		В том числе на пролете
12	Филин – <i>Bubo bubo</i>	++	++	++	++	
<b>Млекопитающие</b>						
1	Светлый хорь – <i>Mustela eversmanni</i>	++	++	++	++	
2	Речная выдра – <i>Lutra lutra</i>	++	++		+	

**Примечание:** ++ - пребывание вида установлено; + - пребывание вида возможно.

Таблица А4

## Распределение видов-индикаторов по ключевым биотопам и объектам в Осинском лесничестве

Ключевые биотопы	Перечень видов-индикаторов	
	Среднесибирский подтаежно-лесостепной район	
1. Заболоченные участки леса в бессточных понижениях	Лиственница сибирская, ель сибирская, береза повислая, береза плосколистная, осина, ольховник кустарниковый, ивы, багульник болотный, голубика, сибирский углозуб, сибирская лягушка, гадюка, поручейник, бекас, желтоголовая трясогузка, бурая пеночка, полевка-экономка.	
2. Участки леса на окраинах болот	Лиственница сибирская, береза повислая, береза плосколистная, осина, ольховник кустарниковый, ивы, багульник болотный, голубика, сибирский углозуб, сибирская лягушка, гадюка, бекас, полевая лунь, болотная сова, желтоголовая трясогузка, сибирский жулан, певчий сверчок, бурая пеночка, черноголовый чекан, дубровник, полевка-экономка.	
3. Участки леса вокруг постоянных и временных водных объектов	Лиственница сибирская, ель сибирская, сосна обыкновенная, тополь лавролиственный, тополь душистый, осина, береза повислая, береза плосколистная, смородина черная, смородина красная, яблоня ягодная, ольховник кустарниковый, ивы, живородящая ящерица, красноухая оляпка, водяная ночница, кабарга.	
4. Участки леса на каменистых россыпях и скальных обнажениях	Лиственница сибирская, сосна обыкновенная, сосна кедровая, осина, береза повислая, береза плосколистная, таволга средняя, таволга извилистая, шиповник иглистый, живородящая ящерица.	
5. Участки леса на крутых склонах и обрывах	Лиственница сибирская, сосна обыкновенная, сосна кедровая, осина, береза повислая, береза плосколистная, можжевельник сибирский, барбарис сибирский, смородина темно-пурпуровая, живородящая ящерица.	
6. Участки темно-хвойных лесов среди светлых и лиственных	Ель сибирская, пихта сибирская, сосна кедровая, сибирский углозуб, воробьиный сыч, корольковая пеночка, трехпалый дятел, клест-еловик, серый снегирь, мухоловка-мугимики, сибирский дрозд, пестрый дрозд.	
7. Участки леса на карстовых образованиях	Сибирский углозуб,	
8. Участки местообитания видов из Красной книги Российской Федерации и Иркутской области	Виды из Красной книги Российской Федерации и Иркутской области, указанные для района в таблице 1.1.9.2.	

**Порядок выделения ключевых биотопов на делянке.** Выявленные в натуре ключевые биотопы и объекты, имеющие площадную характеристику, обозначаются цветной лентой или затёсками на граничных деревьях с внешней стороны, на чертеже лесосеки и в технологической карте отмечаются неэксплуатационной площадью.

Единичные ключевые биотопы в натуре обозначаются цветной лентой, на чертеже лесосеки в технологической карте отмечаются текстом с указанием количества штук.

Возможность сохранения единичных ключевых биотопов предпочтительнее на объектах, имеющих площадную характеристику, а так же на лесохозяйственных объектах (в семенных куртинах, группах и т.д.).

**Порядок документального оформления лесосек (делянок) с ключевыми биотопами.** Составление перечня участков для производства лесозаготовительных работ (декларация) на год предшествующий рубке.

Отвод лесосек (делянок), заявленных в декларации, с идентификацией и выделением ключевых биотопов и объектов. Нанесение выделенных ключевых биотопов и объектов на чертеж лесосеки, для вычисления не эксплуатационной площади. Получение первичной документации по отведенному лесосечному фонду.

Получение первичной документации по отведенному лесосечному фонду.

Осмотр лесосек в натуре с целью уточнения выделенных ключевых биотопов и объектов (производится до начала лесозаготовительных работ в бесснежный период с учетом сезона разработки лесосеки) и перерасчета материально-денежной оценки.

Разработка технологической карты с учетом выделенных ключевых биотопов и объектов. Внесение в технологическую карту сведений о наличии и расположении ключевых биотопов на лесосеке.

Утверждение технологической карты руководителем лесозаготовительного предприятия.

Проведение инструктажа и ознакомление всего состава лесозаготовительной бригады перед началом разработки лесосеки (делянки) о количестве и местонахождении выделенных ключевых биотопов.

В процессе разработки лесосек осуществляется текущий систематический контроль, за сохраненными ключевыми биотопами.

В целях осуществления мониторинга лесосек с сохраненными ключевыми биотопами ведется лист наблюдения на каждую лесосеку, в котором отражается наличие ключевых биотопов и их состояние до рубки и после рубки. К листу наблюдения прилагается копия чертежа лесосеки с нанесенным расположением ключевых биотопов.

Периодичность проведения мониторинга – 1 раз в год. По времени совмещается со сроками проводимых мероприятий по лесовосстановлению, до перевода лесосеки в покрытую лесом площадь.

Полученные данные отражаются в листе наблюдения.

Наблюдение за ключевыми биотопами заканчивается с переводом лесосеки в покрытую лесом площадь, о чем делается соответствующая отметка в листе наблюдения.

Данные мониторинга используются при проведении последующих лесохозяйственных мероприятий на конкретной лесосеке.

**Характеристика существующих объектов лесной, лесоперерабатывающей инфраструктуры, объектов, не связанных с созданием лесной инфраструктуры, мероприятий по строительству, реконструкции и эксплуатации указанных объектов, предусмотренных документами территориального планирования**

В целях использования, охраны, защиты, воспроизводства лесов в лесном фонде допускается создание объектов лесной инфраструктуры, в том числе лесных дорог.

Объекты лесной инфраструктуры должны содержаться в состоянии, обеспечивающем их эксплуатацию по назначению при условии сохранения полезных функций лесов.

Объекты лесной инфраструктуры после того, как отпадет надобность в них, подлежат сносу, а земли, на которых они располагались, - рекультивации.

Лесные дороги могут создаваться при любых видах использования лесов, а также в целях охраны, защиты и воспроизводства лесов.

Перечень объектов лесной инфраструктуры утверждается Правительством Российской Федерации для защитных лесов, эксплуатационных лесов, резервных лесов, а порядок проектирования, создания, содержания и эксплуатации таких объектов - уполномоченным федеральным органом исполнительной власти.

Для переработки древесины и иных лесных ресурсов создается лесоперерабатывающая инфраструктура (объекты переработки заготовленной древесины, биоэнергетические объекты и другое).

Создание лесоперерабатывающей инфраструктуры запрещается в защитных лесах, а также в иных предусмотренных настоящим Кодексом, другими федеральными законами случаях.

Помимо объектов лесной инфраструктуры и лесоперерабатывающих объектов в лесном фонде допускается создание объектов, не связанных с созданием лесной инфраструктуры. Перечень объектов, не связанных с созданием лесной инфраструктуры также утверждается Правительством Российской Федерации.

Перечень объектов лесной инфраструктуры для защитных лесов, эксплуатационных лесов и резервных лесов утвержден распоряжением Правительства Российской Федерации от 17.07.2012 № 1283-р.

Перечень объектов, не связанных с созданием лесной инфраструктуры, для защитных лесов, эксплуатационных лесов, резервных лесов» утвержден распоряжением Правительства Российской Федерации от 27.05.2013 № 849-р.

Объекты лесной и лесоперерабатывающей инфраструктуры, объекты, не связанные с созданием лесной и лесоперерабатывающей инфраструктуры, отражены на карте-схеме (Приложение № 12).

**Объекты лесной инфраструктуры для защитных лесов, эксплуатационных лесов, резервных лесов.**

Правительством РФ установлен дифференцированный перечень объектов лесной инфраструктуры, регламентирующий их состав в зависимости от видов целевого назначения лесов – защитных лесов, эксплуатационных лесов и резервных лесов, а также категорий защитных лесов. Кроме того, перечень регламентирует состав объектов лесной инфраструктуры по видам использования лесов.

Информация о наличии на территории Осинского лесничества объектов лесной инфраструктуры и мероприятий по строительству, реконструкции и эксплуатации указанных объектов приведена по данным, предоставленным министерством лесного комплекса Иркутской области, в таблицах А5 и А6.

Нормативно-технологическая карта (НТК № 9) на строительство дорог лесохозяйственного назначения приведена в приложении № 1.

**Характеристика линейных объектов лесной инфраструктуры, расположенных на землях лесного фонда в защитных, эксплуатационных и резервных лесах**

Таблица А5

№ п/п	Наименование объекта, его характеристика	Протяженность объекта, км			Мероприятия по строительству, реконструкции, ремонту, эксплуатации, км	
		общая	в том числе по состоянию		реконструкция, ремонт	строительство, эксплуатация
			удовлетворительное	неудовлетворительное		
1	Лесные дороги, проезды	812	265	547	реконструкция, ремонт - 547	эксплуатация - 265, строительство - 15 (ежегодно)
1.1	Лесохозяйственные, включая противопожарные	706	250	456		эксплуатация - 250, строительство - 15 (ежегодно) в том числе включая противопожарные - 2
	Из них:					
1.1.1	с твердым покрытием					
1.1.2	грунтовые укрепленные (улучшенные)					
1.1.3	грунтовые	706	250	456		
1.2	Лесовозные	106	15	91	реконструкция, ремонт - 91	
	Из них:					
1.2.1	с твердым покрытием					
1.2.2	грунтовые укрепленные (улучшенные)					
1.2.3	грунтовые	106	15	91	реконструкция, ремонт - 91	
1.2.4	Зимники					
2	Квартальные просеки, всего	1979		1979	Прочистка - 19 (ежегодно)	Строительство (разрубка шириной до 1-го метра) - 10(ежегодно)
2.1	шириной до 0,5 м	1979		1979	Прочистка - 19 (ежегодно)	Строительство (разрубка шириной до 1-го метра) - 10(ежегодно)
2.2	шириной 0,6-2 м					
2.3	шириной более 2 м					

**Характеристика иных объектов лесной инфраструктуры, расположенных на землях лесного фонда в защитных, эксплуатационных и резервных лесах**

Таблица А6

№ п/п	Наименование объектов	Ед. изм.	Наличие объектов			Мероприятия по строительству, реконструкции, ремонту, эксплуатации	
			всего	в том числе по состоянию		реконструкция, ремонт	строительство, эксплуатация
				удовлетворительное	неудовлетворительное		
1.	Обустроенное место для разведения костра и отдыха	шт.	2	2		по мере необходимости	по мере необходимости
2.	Информационные щиты, аншлаги	шт.	2	2		по мере необходимости	по мере необходимости

**Объекты лесоперерабатывающей инфраструктуры для защитных лесов, эксплуатационных лесов, резервных лесов.** На землях лесного фонда в защитных лесах, эксплуатационных лесах и резервных лесах отсутствуют объекты лесоперерабатывающей инфраструктуры.

Объемы строительства объектов лесоперерабатывающей инфраструктуры лесохозяйственным регламентом не лимитируются.

**Объекты, не связанные с созданием лесной инфраструктуры для защитных лесов, эксплуатационных лесов, резервных лесов**

В соответствии со статьей 21 Лесного кодекса Российской Федерации строительство, реконструкция и эксплуатация объектов, не связанных с созданием лесной инфраструктуры, на землях лесного фонда допускаются для:

- осуществления работ по геологическому изучению недр;
- разработки месторождений полезных ископаемых;
- использования водохранилищ и иных искусственных водных объектов, а также гидротехнических сооружений, морских портов, морских терминалов, речных портов, причалов;
- использования линий электропередачи, линий связи, дорог, трубопроводов и других линейных объектов, а также сооружений, являющихся неотъемлемой технологической частью указанных объектов (далее - линейные объекты);
- переработки древесины и иных лесных ресурсов;
- осуществления рекреационной деятельности;
- осуществления религиозной деятельности.

Правительством Российской Федерации установлен дифференцированный перечень объектов, не связанных с созданием лесной инфраструктуры. Перечень регламентирует их состав в зависимости от видов целевого назначения лесов - защитных лесов, эксплуатационных лесов и резервных лесов, а также категорий защитных лесов.

Информация о наличии на территории Осинского лесничества объектов, не связанных с созданием лесной инфраструктуры и мероприятий по строительству, реконструкции и эксплуатации указанных объектов приведена по данным предоставленным министерством лесного комплекса Иркутской области, в таблице А7.

**Характеристика объектов, не связанных с созданием лесной инфраструктуры, расположенных на землях лесного фонда в защитных, эксплуатационных и резервных лесах**

Таблица А7

№ п/п	Наименование объекта	Ед. изм.	Наличие объектов			Мероприятия по строительству, реконструкции, ремонту, эксплуатации	
			всего	в том числе по состоянию		реконструкция, ремонт	строительство, эксплуатация
				удовлетворительное	неудовлетворительное		
1.	Дорога автомобильная	км	420	224		строительство, эксплуатация	
	из них:						
1.1	с твердым покрытием	км	293				
1.2	грунтовые	км	127				
2.	Линия электропередачи	км	15	15		строительство, эксплуатация	

Сведения о закреплённых лесных участках с целью заготовки древесины содержатся в таблице А8.

**Сведения о закреплённых лесных участках с целью заготовки древесины по Осинскому лесничеству**

Таблица А8

№ п/п	Лесопользователь	Площадь участка, га	Ежегодный объём пользования, установленный договором аренды, тыс. м <sup>3</sup>	
			Всего	в т.ч. хвойных
1	ООО «Береговое»	49026	163	87,0
2	ООО «Северный»	28183	78	23,0
3	ООО «Леспроект»	7293	5,8	5,3
4	ООО «Леспроект»	8565	13,4	7,7

Границы арендных участков обозначены на прилагаемой карте-схеме объектов лесной, лесоперерабатывающей инфраструктуры, объектов, не связанных с созданием лесной и лесоперерабатывающей инфраструктуры с отражением лесных участков, закреплённых за арендаторами с целью заготовки древесины (приложение № 12).

**Поквартальная карта-схема подразделения лесов по целевому назначению с нанесением местоположения существующих и проектируемых особо охраняемых природных территорий и объектов, объектов лесной, лесоперерабатывающей инфраструктуры, объектов, не связанных с созданием лесной инфраструктуры**

В соответствии с техническим заданием Государственного контракта на оказание услуг по разработке лесохозяйственных регламентов лесничеств Иркутской области (Приложение 3 к Контракту № 5/2018 от 04.04.2018 г.) изготовлены две отдельные карты-схемы: Карта-схема распределения лесов по целевому назначению с нанесением местоположения существующих и проектируемых особо охраняемых природных территорий и объектов, заказчиков, территорий традиционного природопользования коренных малочисленных народов (приложение № 10) и Карта-схема лесной и лесоперерабатывающей инфраструктуры, объектов, не связанных с созданием лесной и лесоперерабатывающей инфраструктуры, с отражением лесных участков, закреплённых за арендаторами с целью заготовки древесины (приложение № 12).

**2. Виды разрешенного использования лесов на территории лесничества с распределением по кварталам**

В соответствии со статьей 25 ЛК РФ, использование лесов может быть следующих видов:

- заготовка древесины;
- заготовка живицы;
- заготовка и сбор недревесных лесных ресурсов;
- заготовка пищевых лесных ресурсов и сбор лекарственных растений;
- осуществления видов деятельности в сфере охотничьего хозяйства;
- ведение сельского хозяйства;
- осуществление научно-исследовательской деятельности, образовательной деятельности;
- осуществление рекреационной деятельности;
- создание лесных плантаций и их эксплуатация;
- выращивание лесных плодовых, ягодных, декоративных растений, лекарственных растений;
- выращивание посадочного материала лесных растений (сеянцев, саженцев);
- выполнение работ по геологическому изучению недр, разработка месторождений полезных ископаемых;
- строительство и эксплуатация водохранилищ и иных искусственных водных объектов, а также гидротехнических сооружений, морских портов, морских терминалов, речных портов, причалов;
- строительство, реконструкция, эксплуатация линейных объектов;
- переработка древесины и иных лесных ресурсов;
- осуществление религиозной деятельности;
- иные виды, определенные в соответствии с частью 2 статьи 6 ЛК РФ.

В таблице 5 перечислены виды разрешенного использования лесов с перечнем кварталов, в которых допускаются указанные виды использования и площади, на которой оно возможно.

Таблица 5

**Виды разрешенного использования лесов**

Виды разрешенного использования лесов	Наименование участкового лесничества, дачи, технического участка	Перечень кварталов или их частей по дачам	Площадь, га		
1	2	3	4		
Заготовка древесины	Обусинское	Обусинская дача; части кварталов: 1-116	Вся лесопокрытая площадь		
		Технический участок № 8 (совхоз «Улейский») части кварталов: 1-32			
		Технический участок № 9 (совхоз «Обусинский») части кварталов: 1-41			
		Технический участок № 10 (совхоз «Малышевский») части кварталов: 7, 9, 10, 17			
		Приморская дача; части кварталов: 1-132			
		Технический участок № 6 (совхоз «Усть-Алтанский») части кварталов: 1-19			
	Приморское	Технический участок № 7 (совхоз «Бильчирский») части кварталов: 1-44		Вся лесопокрытая площадь	
		Бурят-Янгутская дача; части кварталов: 1-92			
		Технический участок № 4 (колхоз «60 лет Октября») части кварталов: 1-15			
	Бурят-Янгутское	Технический участок № 5 (колхоз им. Кирова) части кварталов: 1-45			Вся лесопокрытая площадь
		Осинская дача; части кварталов: 1-62			
		Технический участок № 1 (колхоз им. Карла Маркса) части кварталов: 1-36			
Технический участок № 2 (колхоз «Сибирь») части кварталов: 1-17					
Осинское	Технический участок № 3 (колхоз им. Куйбышева) части кварталов: 1-26	Вся лесопокрытая площадь			
	Всего по лесничеству:		304755		
	Обусинское		Обусинская дача; части кварталов: 1-116		
Технический участок № 8 (совхоз «Улейский») части кварталов: 1-32					
Технический участок № 9 (совхоз «Обусинский») части кварталов: 1-6, 8-18, 21-38, 40, 41					
Технический участок № 10 (совхоз «Малышевский») части кварталов: 7, 9, 10, 17					
Приморское	Приморская дача; части кварталов: 1-58		Площадь спелых и перестойных сосновых насаждений эксплуатационных лесов, включённых в расчёт пользования по сплошнелесосечным рубкам		
	Технический участок № 6 (совхоз «Усть-Алтанский») части кварталов: 5, 8, 16, 19				
	Технический участок № 7 (совхоз «Бильчирский») части кварталов: 1-14, 16-27, 30-32, 34, 35, 37-44				
Бурят-Янгутское	Бурят-Янгутская дача; части кварталов: 1-92			Площадь спелых и перестойных сосновых насаждений эксплуатационных лесов, включённых в расчёт пользования по сплошнелесосечным рубкам	
	Технический участок № 4 (колхоз «60 лет Октября») части кварталов: 1, 2, 9, 15				
	Технический участок № 5 (колхоз им. Кирова) части кварталов: 2, 4-19, 21, 23-29, 32, 34-36, 38, 40-45				
Осинское	Осинская дача части кварталов: 7-11, 25-28, 60-62	Площадь спелых и перестойных сосновых насаждений эксплуатационных лесов, включённых в расчёт пользования по сплошнелесосечным рубкам			
	Технический участок № 1 (колхоз им. Карла Маркса) части кварталов: 1-8, 10, 12-16, 19-22, 32, 33, 36				
	Технический участок № 2 (колхоз «Сибирь») части кварталов: 1-4, 6, 13-15				
	Технический участок № 3 (колхоз им. Куйбышева) части кварталов: 5-11, 14-21, 23-26				
Всего по лесничеству:	24568				
Заготовка и сбор недревесных лесных ресурсов	Обусинское				Обусинская дача; части кварталов: 1-116
			Технический участок № 8 (совхоз «Улейский») части кварталов: 1-32		
			Технический участок № 9 (совхоз «Обусинский») части кварталов: 1-41		
			Технический участок № 10 (совхоз «Малышевский») части кварталов: 7, 9, 10, 17		
			Приморская дача части кварталов: 1-132		
			Технический участок № 6 (совхоз «Усть-Алтанский») части кварталов: 1-19		
	Приморское		Технический участок № 7 (совхоз «Бильчирский») части кварталов: 1-44	Покрытые лесом земли + вырубки + болота	
		Бурят-Янгутская дача части кварталов: 1-92			
		Технический участок № 4 (колхоз «60 лет Октября») части кварталов: 1-15			
	Бурят-Янгутское	Технический участок № 5 (колхоз им. Кирова) части кварталов: 1-45	Покрытые лесом земли + вырубки + болота		
		Осинская дача части кварталов: 1-62			
		Технический участок № 1 (колхоз им. Карла Маркса) части кварталов: 1-36			
Технический участок № 2 (колхоз «Сибирь») части кварталов: 1-17					
Осинское	Технический участок № 3 (колхоз им. Куйбышева) части кварталов: 1-6	Покрытые лесом земли + вырубки + болота			
	Всего по лесничеству:				312701

Виды разрешенного использования лесов	Наименование участкового лесничества, дачи, технического участка	Перечень кварталов или их частей по дачам	Площадь, га		
1	2	3	4		
Заготовка пищевых лесных ресурсов и сбор лекарственных растений	Обусинское	Обусинская дача; части кварталов: 1-116	Покрытые лесом земли + вырубки + болота		
		Технический участок № 8 (совхоз «Улейский») части кварталов: 1-32			
		Технический участок № 9 (совхоз «Обусинский») части кварталов: 1-41			
		Технический участок № 10 (совхоз «Малышевский») части кварталов: 7, 9, 10, 17			
		Технический участок № 6 (совхоз «Усть-Алтанский») части кварталов: 1-19			
		Технический участок № 7 (совхоз «Бильчирский») части кварталов: 1-44			
	Бурят-Янгутское	Бурят-Янгутская дача части кварталов: 1-92			
		Технический участок № 4 (колхоз «60 лет Октября») части кварталов: 1-15			
		Технический участок № 5 (колхоз им. Кирова) части кварталов: 1-45			
	Осинское	Осинская дача части кварталов: 1-62			
		Технический участок № 1 (колхоз им. Карла Маркса) части кварталов: 1-36			
		Технический участок № 2 (колхоз «Сибирь») части кварталов: 1-17			
		Технический участок № 3 (колхоз им. Куйбышева) части кварталов: 1-26			
	Всего по лесничеству:			312701	
	Осуществление видов деятельности в сфере охотничьего хозяйства	Обусинское		Обусинская дача (кварталы: 1-116)	98917
Технический участок № 8 (совхоз «Улейский») кварталы: 1-32			5137		
Технический участок № 9 (совхоз «Обусинский») кварталы: 1-41			9194		
Технический участок № 10 (совхоз «Малышевский») кварталы: 7, 9, 10, 17			1069		
Итого по участковому лесничеству			114317		
Приморское		Приморская дача части кварталов: 1-132	63329		
		Технический участок № 6 (совхоз «Усть-Алтанский») части кварталов: 1-19	4247		
		Технический участок № 7 (совхоз «Бильчирский») части кварталов: 1-44	8832		
Итого по участковому лесничеству			76408		
Бурят-Янгутское		Бурят-Янгутская дача части кварталов: 1-92	80625		
		Технический участок № 4 (колхоз «60 лет Октября») части кварталов: 1-15	3103		
		Технический участок № 5 (колхоз им. Кирова) части кварталов: 1-45	9027		
Итого по участковому лесничеству			92755		
Осинское		Осинская дача части кварталов: 1-62	18954		
		Технический участок № 1 (колхоз им. Карла Маркса) части кварталов: 1-36	6715		
	Технический участок № 2 (колхоз «Сибирь») части кварталов: 1-17	3307			
	Технический участок № 3 (колхоз им. Куйбышева) части кварталов: 1-26	4596			
	Итого по участковому лесничеству			33572	
Всего по лесничеству:			317052		
Ведение сельского хозяйства	Обусинское	Обусинская дача кварталы: 1-116	98917		
		Технический участок № 8 (совхоз «Улейский») кварталы: 1-32	5137		
		Технический участок № 9 (совхоз «Обусинский») кварталы: 1-41	9194		
		Технический участок № 10 (совхоз «Малышевский») кварталы: 7, 9, 10, 17	1069		
	Итого по участковому лесничеству			114317	
	Приморское	Приморская дача; кварталы: 1-132	63329		
		Технический участок № 6 (совхоз «Усть-Алтанский») кварталы: 1-19	4247		
		Технический участок № 7 (совхоз «Бильчирский») кварталы: 1-44	8832		
	Итого по участковому лесничеству			76408	
	Бурят-Янгутское	Бурят-Янгутская дача; кварталы: 1-92	80625		
		Технический участок № 4 (колхоз «60 лет Октября») кварталы: 1-15	3103		
		Технический участок № 5 (колхоз им. Кирова); кварталы: 1-45	9027		
	Итого по участковому лесничеству			92755	
	Осинское	Осинская дача; кварталы: 1-62	18954		
		Технический участок № 1 (колхоз им. Карла Маркса) кварталы: 1-36	6715		
Технический участок № 2 (колхоз «Сибирь»); кварталы: 1-17		3307			
Технический участок № 3 (колхоз им. Куйбышева) кварталы: 1-26		4596			
Итого по участковому лесничеству			33572		
Всего по лесничеству:			317052		
Осуществление научно-исследовательской, образовательной деятельности	Обусинское	Обусинская дача; кварталы: 1-116	98917		
		Технический участок № 8 (совхоз «Улейский»); кварталы: 1-32	5137		
		Технический участок № 9 (совхоз «Обусинский») кварталы: 1-41	9194		
		Технический участок № 10 (совхоз «Малышевский») кварталы: 7, 9, 10, 17	1069		
	Итого по участковому лесничеству			114317	
	Приморское	Приморская дача; кварталы: 1-132	63329		
		Технический участок № 6 (совхоз «Усть-Алтанский») кварталы: 1-19	4247		
		Технический участок № 7 (совхоз «Бильчирский») кварталы: 1-44	8832		
	Итого по участковому лесничеству			76408	
	Бурят-Янгутское	Бурят-Янгутская дача; кварталы: 1-92	80625		
		Технический участок № 4 (колхоз «60 лет Октября») кварталы: 1-15	3103		
		Технический участок № 5 (колхоз им. Кирова); кварталы: 1-45	9027		
	Итого по участковому лесничеству			92755	
	Осинское	Осинская дача; кварталы: 1-62	18954		
		Технический участок № 1 (колхоз им. Карла Маркса) кварталы: 1-36	6715		
Технический участок № 2 (колхоз «Сибирь»); кварталы: 1-17		3307			
Технический участок № 3 (колхоз им. Куйбышева) кварталы: 1-26		4596			
Итого по участковому лесничеству			33572		

Виды разрешенного использования лесов	Наименование участкового лесничества, дачи, технического участка	Перечень кварталов или их частей по дачам	Площадь, га		
1	2	3	4		
Осуществление рекреационной деятельности	Всего по лесничеству:		317052		
	Обусинское	Обусинская дача; кварталы: 1-116	98917		
		Технический участок № 8 (совхоз «Улейский») кварталы: 1-32	5137		
		Технический участок № 9 (совхоз «Обусинский») кварталы: 1-41	9194		
		Технический участок № 10 (совхоз «Малышевский») кварталы: 7, 9, 10, 17	1069		
	Итого по участковому лесничеству			114317	
	Приморское	Приморская дача; кварталы: 1-132	63329		
		Технический участок № 6 (совхоз «Усть-Алтанский») кварталы: 1-19	4247		
		Технический участок № 7 (совхоз «Бильчирский») кварталы: 1-44	8832		
	Итого по участковому лесничеству			76408	
	Бурят-Янгутское	Бурят-Янгутская дача; кварталы: 1-92	80625		
		Технический участок № 4 (колхоз «60 лет Октября») кварталы: 1-15	3103		
		Технический участок № 5 (колхоз им. Кирова) кварталы: 1-45	9027		
	Итого по участковому лесничеству			92755	
	Осинское	Осинская дача; кварталы: 1-62	18954		
Технический участок № 1 (колхоз им. Карла Маркса) кварталы: 1-36		6715			
Технический участок № 2 (колхоз «Сибирь»); кварталы: 1-17		3307			
Технический участок № 3 (колхоз им. Куйбышева) кварталы: 1-26		4596			
Итого по участковому лесничеству			33572		
Всего по лесничеству:			317052		
Создание лесных плантаций и их эксплуатация	Обусинское	Обусинская дача; части кварталов: 1-116	Эксплуатационные, не покрытые лесной растительностью земли (за исключением несомкнувшихся лесных культур, питомников и лесных плантаций и естественных реди)		
		Технический участок № 8 (совхоз «Улейский») части кварталов: 1-32			
		Технический участок № 9 (совхоз «Обусинский») части кварталов: 1-6, 8-18, 21-38, 40, 41			
		Технический участок № 10 (совхоз «Малышевский») части кварталов: 7, 9, 10, 17			
	Приморское	Приморская дача; части кварталов: 1-58		Технический участок № 6 (совхоз «Усть-Алтанский») части кварталов: 5, 8, 16, 19	
		Технический участок № 7 (совхоз «Бильчирский») части кварталов: 1-14, 16-27, 30-32, 34, 35, 37-44			
		Бурят-Янгутская дача; части кварталов: 1-92			
	Бурят-Янгутское	Технический участок № 4 (колхоз «60 лет Октября») части кварталов: 1, 2, 9, 15		Технический участок № 5 (колхоз им. Кирова) части кварталов: 2, 4-19, 21, 23-29, 32, 34-36, 38, 40-45	
		Осинская дача; части кварталов: 7-11, 25-28, 60-62			
	Осинское	Технический участок № 1 (колхоз им. Карла Маркса) части кварталов: 1-8, 10, 12-16, 19-22, 32, 33, 36		Технический участок № 2 (колхоз «Сибирь») части кварталов: 1-4, 6, 13-15	
		Технический участок № 3 (колхоз им. Куйбышева) части кварталов: 5-11, 14-21, 23-26			
		Всего по лесничеству:			
	Всего по лесничеству:			5441	
	Выращивание лесных, плодовых, ягодных, декоративных и лекарственных растений	Обусинское		Обусинская дача кварталы: 1-116	Не покрытые лесной растительностью земли (за исключением несомкнувшихся лесных культур, питомников и лесных плантаций и естественных реди)
				Технический участок № 8 (совхоз «Улейский») кварталы: 1-32	
Технический участок № 9 (совхоз «Обусинский») кварталы: 1-41					
Технический участок № 10 (совхоз «Малышевский») кварталы: 7, 9, 10, 17					
Приморское		Приморская дача; кварталы: 1-132	Технический участок № 6 (совхоз «Усть-Алтанский») кварталы: 1-19		
		Технический участок № 7 (совхоз «Бильчирский») кварталы: 1-44			
		Бурят-Янгутская дача; кварталы: 1-92			
Бурят-Янгутское		Технический участок № 4 (колхоз «60 лет Октября») кварталы: 1-15	Технический участок № 5 (колхоз им. Кирова); кварталы: 1-45		
		Осинская дача; кварталы: 1-62			
Осинское		Технический участок № 1 (колхоз им. Карла Маркса) кварталы: 1-36	Технический участок № 2 (колхоз «Сибирь»); кварталы: 1-17		
		Технический участок № 3 (колхоз им. Куйбышева) кварталы: 1-26			
		Всего по лесничеству:			
Всего по лесничеству:			7809		
Выращивание посадочного материала лесных насаждений растений (саженцев, сеянцев)		Обусинское	Обусинская дача; кварталы: 1-116	Фонд лесовосстановления	
			Технический участок № 8 (совхоз «Улейский») кварталы: 1-32		
	Технический участок № 9 (совхоз «Обусинский») кварталы: 1-41				
	Технический участок № 10 (совхоз «Малышевский») кварталы: 7, 9, 10, 17				
	Приморское	Приморская дача; кварталы: 1-132	Технический участок № 6 (совхоз «Усть-Алтанский») кварталы: 1-19		
		Технический участок № 7 (совхоз «Бильчирский») кварталы: 1-44			
		Бурят-Янгутская дача; кварталы: 1-92			
	Бурят-Янгутское	Технический участок № 4 (колхоз «60 лет Октября») кварталы: 1-15	Технический участок № 5 (колхоз им. Кирова); кварталы: 1-45		
		Осинская дача; кварталы: 1-62			
	Осинское	Технический участок № 1 (колхоз им. Карла Маркса) кварталы: 1-36	Технический участок № 2 (колхоз «Сибирь»); кварталы: 1-17		
		Технический участок № 3 (колхоз им. Куйбышева) кварталы: 1-26			
		Всего по участковому лесничеству			
	Всего по участковому лесничеству				114317
	Выполнение работ по геологическому изучению недр, разработка месторождений полезных ископаемых	Обусинское	Обусинская дача; кварталы: 1-116		98917
			Технический участок № 8 (совхоз «Улейский»); кварталы: 1-32		5137
Технический участок № 9 (совхоз «Обусинский») кварталы: 1-41			9194		
Технический участок № 10 (совхоз «Малышевский») кварталы: 7, 9, 10, 17			1069		
Итого по участковому лесничеству			114317		













Виды целевого назначения лесов, в том числе категории защитных лесов	Хозсекции и входящие в них преобладающие породы	Классы бонитета	Возрасты рубок, лет
Среднесибирский подтаёжно-лесостепной район			
2. Эксплуатационные леса	Сосна	2 и выше 3 и ниже	81-100 101-120
	Лиственница	3 и выше 4 и ниже	101-120 121-140
		Ель	все бонитеты
	Пихта	все бонитеты	101-120
	Кедр	все бонитеты	161-200
	Береза	все бонитеты	61-70
	Осина, тополь, чозения	все бонитеты	51-60
	Ива древовидная	все бонитеты	41-50
	Ива кустарниковая	все бонитеты	5

#### Процент (интенсивность) выборки древесины с учетом полноты древостоя, состава

Информация об интенсивности выборки древесины приведена в таблице Б2 «Параметры заготовки древесины».

#### Размеры лесосек

Информация о размерах лесосек приведена в таблице Б2 «Параметры заготовки древесины».

#### Сроки примыкания лесосек

Информация о сроках примыкания лесосек приведена в таблице Б2 «Параметры заготовки древесины».

#### Количество зарубов

Информация о количестве зарубов приведена в таблице Б2 «Параметры заготовки древесины».

#### Сроки повторяемости рубок

Информация о сроках повторяемости рубок приведена в таблице Б2 «Параметры заготовки древесины».

Основные параметры использования лесов для заготовки древесины в спелых и перестойных насаждениях приведены в Правилах заготовки древесины и особенностей заготовки древесины в лесничествах, лесопарках, указанных в статье 23 Лесного кодекса Российской Федерации, утвержденных приказом Минприроды России от 13.09.2016 № 474 (далее - Правилами) и в Особенностях использования, охраны, защиты, воспроизводства лесов, расположенных в водоохранных зонах, лесов, выполняющих функции защиты природных и иных объектов, ценных лесов, а также лесов, расположенных на особо защитных участках лесов, утвержденных приказом Рослесхоза от 14.12.2010 г. № 485.

При выполнении лесосечных работ необходимо руководствоваться приказом Минприроды России от 27.06.2016 № 367 «Об утверждении видов лесосечных работ, порядка и последовательности их проведения, формы технологической карты лесосечных работ, формы акта осмотра лесосеки и порядка осмотра лесосеки».

Заготовка древесины при рубках спелых, перестойных лесных насаждений осуществляется с соблюдением следующих основных требований: процента (интенсивности) выборки древесины с учетом полноты древостоя, состава; размеров лесосек (ширины и площади лесосек), сроков примыкания лесосек, количества зарубов, сроков повторяемости рубок и иных параметров.

#### Параметры заготовки древесины

Таблица Б2

№ п/п	Параметры заготовки древесины	Защитные леса	Эксплуатационные леса
		Лесной район	
		Среднесибирский подтаёжно-лесостепной	
1.	Формы рубок	Сплошные и выборочные	
2.	2.1. Максимальная интенсивность выборочных рубок:		
	добровольно-выборочные рубки	30%	40%
	группово-выборочные рубки	30%	40%
	2.2. Процент (интенсивность) выборки древесины с учетом полноты древостоя, состава (для добровольно-выборочных и группово-выборочных рубок):		
	Для всех древостоев, независимо от его состава при полноте древостоя:		
	1,0	30%	40%
	0,9	25%	35%
	0,8	20%	30%
	0,7	15%	20%
	0,6	10%	15%
	0,5 и ниже	рубки не планируются	планируются сплошные рубки
3.	Предельная площадь лесосек выборочных рубок, га		
	добровольно-выборочные рубки	15	30
	группово-выборочные рубки	15	30
4.	Предельная площадь лесосек сплошных рубок, (га)		
	сосна, лиственница	-	35
	ель, пихта	-	30
	мягколиственные	-	30
5.	Предельная ширина лесосек сплошных рубок (м)		
	сосна, лиственница	-	350
	ель, пихта	-	300
	мягколиственные	-	300
6.	Сроки примыкания (лет)		
	сосна, лиственница	-	5
	ель, пихта	-	5
	мягколиственные	-	2
7.	Количество зарубов в расчете на 1 км при ширине (протяженности) лесосек:		
	до 50 м	-	не более 4
	51-150 м	-	не более 3
	151-250 м	-	не более 2
	251 м и более	-	1
8.	Срок повторяемости рубок (для добровольно-выборочных и группово-выборочных рубок), лет	30	
9.	Общая площадь под погрузочными пунктами, производственными и бытовыми объектами должна составлять от общей площади лесосеки:		
	На лесосеках площадью более 10 га		
	при сплошных рубках	-	не более 5%
	при выборочных рубках	не более 3%	
	На лесосеках площадью 10 га и менее:		
	при сплошных рубках с последующим возобновлением	-	0,40 га
	при сплошных рубках с предварительным возобновлением	-	0,30 га
	при постепенных рубках	0,30 га	
	при выборочных рубках	0,25 га	
	На лесосеках сплошных рубок площадью более 10 га для создания межсезонных запасов древесины общая площадь погрузочных пунктов, производственных и бытовых площадок:		
без повреждения почвы	не более 15% от площади лесосеки		
с повреждением почвы	не более 3% от площади лесосеки		

№ п/п	Параметры заготовки древесины	Защитные леса	Эксплуатационные леса
		Лесной район	
		Среднесибирский подтаёжно-лесостепной	
	На лесосеках сплошных рубок с последующим искусственным лесовосстановлением	-	общая площадь погрузочных пунктов, производственных и бытовых площадок не ограничена
10.	Общая площадь трасс волоков и дорог (в % от площади лесосеки):		
	при сплошных рубках	-	не более 20%
	при выборочных рубках	не более 15%	
	при сплошных рубках с применением многооперационной техники	-	допускается увеличение площади под волоками до 30%
	в равнинных лесах, при сплошных рубках без сохранения подроста в условиях типов леса, где минерализация поверхности почвы имеет положительное значение для лесовосстановления	-	площадь волоков и дорог не ограничивается
	На лесосеках сплошных рубок с последующим искусственным лесовосстановлением		площадь трасс волоков и дорог не ограничивается
11.	Ширина трасс волоков для самоходных канатных установок, м	не более 10	

Рубки лесных насаждений осуществляются в форме выборочных рубок или сплошных рубок. Выборочными рубками являются рубки, при которых на соответствующих землях или земельных участках вырубается часть деревьев и кустарников (часть 2 статьи 17 Лесного кодекса Российской Федерации). Сплошными рубками признаются рубки, при которых на соответствующих землях или земельных участках вырубается лесные насаждения с сохранением для воспроизводства лесов отдельных деревьев и кустарников или групп деревьев и кустарников (часть 3 статьи 17 Лесного кодекса Российской Федерации).

**Выборочные рубки** спелых, перестойных лесных насаждений проводятся с интенсивностью, обеспечивающей формирование устойчивых лесных насаждений из второго яруса и подроста главных (целевых) пород. В этом случае проводится рубка части спелых и перестойных деревьев с сохранением второго яруса и подроста. Ко второму ярусу относится часть деревьев древостоя, высота которых составляет от 0,5 до 0,8 высоты первого яруса. Отставшие в ярусе (старые) деревья первого яруса не относятся ко второму ярусу и подросту.

В лесах Осинского лесничества правилами заготовки древесины допускается проведение добровольно-выборочных и группово-выборочных рубок.

При добровольно-выборочных рубках равномерно по площади вырубается в первую очередь поврежденные, перестойные, спелые с замедленным ростом деревья, при условии обеспечения воспроизводства древесных пород, сохранения защитных и средообразующих свойств леса. Полнота древостоя после проведения данного вида выборочных рубок лесных насаждений не должна быть ниже 0,5.

Группово-выборочные рубки ведутся в лесных насаждениях с группово-разновозрастной структурой, при которых рубаются перестойные и спелые деревья, группами в соответствии с их размещением по площади лесосеки. Площадь вырубемых групп составляет от 0,01 до 0,5 гектара.

Период повторяемости при выборочных рубках составляет 30 лет. В насаждениях с полнотой 0,3 – 0,5 в защитных лесах выборочные рубки деревьев, достигших возраста спелости, не планируются. Они станут возможны только после формирования второго яруса с полнотой не ниже 0,5 за счёт сохранённого подроста или предварительного искусственного возобновления.

Сроки примыкания лесосек при выборочных рубках спелых, перестойных лесных насаждений не устанавливаются. В случае примыкания лесосек выборочных рубок спелых, перестойных лесных насаждений интенсивностью 30 процентов и более к лесосекам сплошных рубок спелых, перестойных лесных насаждений сроки примыкания устанавливаются такие же, как и для сплошных рубок спелых, перестойных лесных насаждений.

**Сплошные рубки.** К сплошным рубкам спелых, перестойных лесных насаждений относятся виды рубок: с предварительным лесовосстановлением (появление нового молодого поколения леса под пологом существующего древостоя) и с последующим лесовосстановлением (образование нового поколения леса после рубки спелого древостоя).

При проведении сплошных рубок спелых, перестойных лесных насаждений обязательным условием является обеспечение лесовосстановления способами, предусмотренными Правилами лесовосстановления, утвержденными приказом Минприроды России от 29 июня 2016 г. № 375.

Сплошные рубки спелых, перестойных лесных насаждений осуществляются с соблюдением параметров организационно-технических элементов рубок, к которым относятся: площадь и ширина лесосек, количество зарубов, направление рубки, направление лесосеки, сроки и способы примыкания лесосек.

Лесосеки сплошных рубок одного года рубки (зарубы) размещаются в установленном порядке на определенном расстоянии друг от друга в зависимости от ширины лесосеки и других условий.

Количество зарубов устанавливается в расчете на 1 км. Между зарубами оставляются участки леса, шириной, кратной ширине лесосеки, установленной для этих насаждений.

Направление рубки характеризуется направлением, в котором каждая последующая лесосека примыкает к предыдущей лесосеке.

Размещение лесосек при проведении сплошных рубок осуществляется длинной стороной лесосеки перпендикулярно направлению преобладающих ветров.

Направление рубки в равнинных лесах устанавливается против преобладающих ветров.

В горных лесах направление рубки устанавливается вниз по склону, а рубка в пределах лесосеки ведется вверх по склону.

При трелевке (транспортировке) древесины канатными установками и летательными аппаратами допускается размещение лесосек длинной стороной вдоль склона с направлением рубки против преобладающих ветров.

Трелевка древесины на склонах крутизной свыше 20 градусов осуществляется канатными установками или с помощью летательных аппаратов. Запрещается устройство волоков - террас на склонах крутизной свыше 20 градусов.

В лесах, произрастающих в поймах рек, направление рубки устанавливается противоположным направлению течения реки.

Размещение лесосек в квартале или на лесном участке, отводимых в рубку в разные годы (примыкание), осуществляется с учетом срока (числа лет), по истечении которого проводится рубка на непосредственно примыкающей лесосеке.

Размещение лесосек в смежных кварталах (через просеку) в один год заготовки должно производиться с соблюдением организационно-технических параметров по ширине, длине лесосеки, и количеству зарубов. В случае если размещение лесосек в смежных кварталах происходит в разные годы, то их размещение через просеку должно производиться с соблюдением установленных сроков примыкания, как по длинной, так и по короткой стороне лесосек.

Во всех лесах устанавливается непосредственное примыкание лесосек при сплошных рубках, как по короткой, так и по длинной стороне, а в лесах, произрастающих в поймах рек, - чересполосное примыкание лесосек.

Размещение лесосек в смежных кварталах (через просеку) производится с соблюдением установленных сроков примыкания, как по длинной, так и по короткой стороне лесосек.

При непосредственном примыкании очередная лесосека вырубается с учетом срока примыкания следом за предыдущей лесосекой.

При чересполосном примыкании очередная лесосека размещается через полосу леса шириной, равной предельной ширине лесосек.

Срок примыкания лесосек при сплошных рубках устанавливается, не считая года рубки, с учетом периодичности плодоношения древесных пород, обеспечения их успешного естественного восстановления лесов или условий создания лесных культур, сохранения экологических свойств лесов.

При искусственном восстановлении лесов на лесосеке или при сохранении подроста хозяйственно ценных пород (или при комбинированном, которое осуществляется за счет сочетания естественного и искусственного лесовосстановления) допускается установление срока примыкания по любой стороне лесосеки не менее двух лет.

Лицами, которым лесные участки предоставлены на праве постоянного (бессрочного) пользования или аренды, в полномочный орган заблаговременно до начала декларирования, подается информация для установления срока примыкания, с приложением документов, подтверждающих выполнение мероприятий (по искусственному лесовосстановлению или сохранению подроста хозяйственно ценных пород или комбинированному лесовосстановлению).

Лесотаксационные выделы, не превышающие по площади допустимые размеры лесосек, назначаются в рубку полностью, независимо от их фактической ширины, если они не примыкают к другим выделам со спелыми древостоями. Мелкие смежные лесотаксационные выделы могут объединяться в одну лесосеку в пределах установленных максимальных размеров лесосек.

Лесотаксационные выделы, расположенные среди неспелых лесных насаждений, превышающие установленные размеры лесосек менее чем в 1,5 раза, назначаются в рубку полностью.

В целях обеспечения рационального использования лесов, восстановления и поддержания естественной структуры лесных насаждений, утрачивающих свои средообразующие, водоохранные, санитарно-гигиенические, оздоровительные и иные полезные функции (перестойные и спелые осинники, тополевики и другие лесные насаждения вегетативного происхождения многократных генераций, а также погибшие насаждения, требующие по своему состоянию назначения сплошной санитарной рубки), - на лесных участках, предоставленных заготовки древесины на правах аренды или постоянного (бессрочного) пользования, площади отдельных лесосек при сплошных рубках могут быть увеличены, но не более чем в 1,5 раза.

При заготовке древесины не допускается проведение рубок спелых, перестойных лесных насаждений с долей кедра три единицы и более в породном составе древостоя лесных насаждений.

При заготовке древесины в целях повышения биоразнообразия лесов на лесосеках могут сохраняться отдельные ценные деревья в любом ярусе и их группы (старовозрастные деревья, деревья с дуплами, гнездами птиц, а также потенциально пригодные для гнездования и мест укрытия мелких животных).

В целях заготовки древесины проводится отвод части площади лесного участка, предназначенного в рубку (далее -











Для определения запаса технической зелени на 1 га нужно знать среднее число деревьев на 1 га данного насаждения и распределение их по ступеням толщины.

Если таких данных нет, необходимо заложить пробные площади размером 0,5 га и, пересчитав деревья, определить среднее число деревьев каждой ступени толщины на 1 га. Умножив полученное число на выход технической зелени с одного дерева, определяют запас ее на 1 га, а затем и ресурсы на всей площади сырьевой базы. При расчетах можно исходить также из среднего количества технической зелени на 1 м<sup>3</sup> стволовой массы определенной древесной породы.

По содержанию коры, хвои (листьев), древесины, неорганических и органических примесей древесная зелень должна удовлетворять требованиям ГОСТ 21769-84.

Таблица Б15  
Масса кроны и ее частей березы, кг (сырой вес)

Диаметр дерева, см	Крона в целом, кг	Ветки		Листья	
		кг	% от кроны	кг	% от кроны
4	1,2	0,8	67	0,4	33
8	6	4,2	70	1,8	30
12	13	9,6	74	3,4	26
16	25	19	76	6	24
20	40	31	77	9	23

Таблица Б16  
Фракционный состав древесной зелени (сырой вес) для древесных пород Сибирского федерального округа

Ветка		Фракция ветки, %		
диаметр, мм	вес, грамм	Хвоя, листья	кора	древесина
Сосна				
2	2	83	13	4
4	6	72	19	9
6	13	60	24	16
8	21	48	28	24
10	38	37	31	32
Лиственница сибирская				
2	2	75	20	3
4	6	60	17	7
6	13	45	24	25
8	23	36	31	24
10	39	27	38	37
Ель сибирская				
2	2	87	10	3
4	4	76	17	7
6	9	61	24	25
8	17	45	31	24
10	27	25	38	37
Пихта сибирская				
2	2	78	17	5
4	6	58	27	15
6	12	42	33	25
8	17	29	40	31
10	26	20	44	36
Береза				
2	2	76	18	6
4	7	59	23	18
6	15	43	27	30
8	30	27	30	43
10	51	15	31	54

Определение запасов сосновых и еловых лап производится с использованием региональных нормативно-справочных таблиц (таблица Б17).

Таблица Б17  
Масса хвойной лапки

D=1,3 м, см	Масса хвойной лапки с одного дерева в зависимости от разряда высот, кг				
	Ia	I	II	III	IV
Масса сосновой лапки					
12	13	12	11	10	9
16	20	18	17	15	14
20	28	25	23	21	19
24	34	31	29	27	25
28	41	38	36	32	29
32	48	44	41	37	34
36	54	48	46	42	38
40	61	56	51	48	43
44	66	60	57	52	47
48	72	67	61	56	52
52	77	72	66	60	56
56	82	76	70	66	59
Масса еловой лапки					
8	10	9	8	7	7
12	21	18	16	15	13
16	38	31	44	24	20
20	63	53	29	37	31
24	86	72	60	50	42
28	125	104	80	67	56
32	150	126	105	88	67
36	195	163	125	104	87
40	229	192	146	123	103
44	269	224	172	144	110
48	289	239	200	167	128
52	331	276	232	177	148

**Заготовка елей и (или) деревьев других хвойных пород для новогодних праздников** гражданами, юридическими лицами осуществляется в исключительных случаях, предусмотренных законами субъектов Российской Федерации, на основании договоров купли-продажи лесных насаждений без предоставления лесных участков согласно части 4.1 статьи 32 Лесного кодекса Российской Федерации.

Заготовка елей и (или) деревьев других хвойных пород для новогодних праздников в первую очередь производится на специальных плантациях, лесных участках, подлежащих расчистке (квартальные просеки, минерализованные полосы, противопожарные разрывы, трассы противопожарных и лесохозяйственных дорог и другие площади, где не требуется сохранения подроста и насаждений).

Допускается заготовка елей и (или) деревьев других хвойных пород для новогодних праздников из вершинной части срубленных елей.

**Заготовка мха, лесной подстилки, опавших листьев, камыша, тростника** производится с целью их использования в качестве вспомогательного материала для строительства, а также корма и подстилки для сельскохозяйственных животных или приготовления компоста. При их заготовке не должен быть нанесен вред окружающей природной среде.

Способы и нормы заготовки мха определяются в договоре аренды лесного участка.

Заготовка мха с помощью бензопил осуществляется только под контролем работников лесничества или лесопарка.

Сбор лесной подстилки и опавшего листа разрешается производить на одной и той же площади не чаще одного раза в пять лет. Сбор подстилки должен производиться частично, без углубления на всю ее толщину.

Сбор лесной подстилки должен производиться в конце летнего периода, но до наступления листопада, чтобы опадание листьев и хвои создало естественное удобрение лесной почвы.

Запрещается сбор подстилки в лесах, выполняющих функции защиты природных и иных объектов.

**Заготовка (выкопка) деревьев на лесных участках** может проводиться в хвойных и лиственных насаждениях в возрасте до 20 лет, в кедровых насаждениях и насаждениях твердолиственных пород семенного происхождения - до 40 лет.

Заготовка (выкопка) кустарников подлеска на лесных участках может проводиться в насаждениях с подлеском средней или высокой густоты и преобладанием в его составе заготавливаемого вида. Число оставшихся кустов заготавливаемого вида после выкопки не должно быть менее 1000 штук на гектар.

Следует засыпать и заравнивать ямы, оставленные после заготовки (выкопки) деревьев, кустарников и лиан.

**Заготовка ветвей и кустарников лиственных пород для метел и плетения** производится на лесных участках, подлежащих расчистке (квартальные просеки, противопожарные разрывы, трассы противопожарных и лесохозяйственных дорог, сенокосы, линии электропередачи, зоны затопления и другие площади, где не требуется сохранения подроста и насаждений), а также со срубленных деревьев в лесосеках при проведении выборочных и сплошных рубок.

**Сроки использования лесов для заготовки и сбора недревесных лесных ресурсов**

Заготовка и сбор недревесных лесных ресурсов осуществляются на принципах обеспечения многоцелевого, рационального, непрерывного, неистощительного использования лесов для удовлетворения потребностей общества в лесах и лесных ресурсах.

В соответствии с частью 3 статьи 72 ЛК РФ договор аренды лесного участка, находящегося в государственной или муниципальной собственности, для заготовки и сбора недревесных лесных ресурсов заключается на срок от десяти до сорока девяти лет.

Граждане имеют право свободно и бесплатно пребывать в лесах и для собственных нужд осуществлять заготовку и сбор недревесных лесных ресурсов, за исключением елей и деревьев других хвойных пород для новогодних праздников.

**4. Нормативы, параметры и сроки использования лесов для заготовки пищевых лесных ресурсов и сбора лекарственных растений**

Нормативы, параметры и сроки разрешенного использования лесов устанавливаются в соответствии со ст. 34 ЛК РФ и «Правилами заготовки пищевых, лесных и сбора лекарственных растений», утвержденными приказом Рослесхоза от 05.12.2011 № 511, и регулируют отношения при заготовке пищевых лесных ресурсов и сборе лекарственных растений, за исключением сбора этих видов ресурсов для собственных нужд граждан.

Граждане, юридические лица осуществляют заготовку пищевых лесных ресурсов и сбор лекарственных растений на основании договоров аренды лесных участков.

Заготовленные пищевые лесные ресурсы и лекарственные растения являются, согласно части 1 статьи 20 Лесного кодекса Российской Федерации, собственностью арендатора лесного участка.

Граждане, юридические лица, которым предоставлено право использования лесов для заготовки пищевых лесных ресурсов и сбора лекарственных растений, должны применять способы и технологии, исключающие истощение имеющихся ресурсов.

Заготовка пищевых лесных ресурсов и сбор лекарственных растений могут ограничиваться в соответствии со статьей 27 Лесного кодекса Российской Федерации.

Заготовка пищевых лесных ресурсов и сбор лекарственных растений для собственных нужд осуществляются гражданами в соответствии со статьей 11 ЛК РФ. Ограничение заготовки гражданами пищевых лесных ресурсов и сбора ими лекарственных растений для собственных нужд может устанавливаться в соответствии со статьей 27 ЛК РФ. К заготовке гражданами пищевых лесных ресурсов и сбору ими лекарственных растений для собственных нужд не применяются части 1, 3 и 4 статьи 34 ЛК РФ.

На территории Иркутской области заготовка пищевых лесных ресурсов и сбор лекарственных растений гражданами для собственных нужд регламентируется законом Иркутской области от 10.12.2007 № 119-оз «О порядке заготовки пищевых лесных ресурсов и сбора лекарственных растений гражданами для собственных нужд».

К пищевым лесным ресурсам относятся дикорастущие плоды, ягоды, орехи, грибы, семена, березовый сок и подобные лесные ресурсы.

Запрещается осуществлять заготовку и сбор грибов и дикорастущих растений, виды которых занесены в Красную книгу Российской Федерации, Красную книгу Иркутской области, или которые признаются наркотическими средствами в соответствии с Федеральным законом от 08.01.1998 г. № 3-ФЗ «О наркотических средствах и психотропных веществах».

**Нормативы (ежегодные допустимые объемы) и параметры использования лесов для заготовки пищевых лесных ресурсов и сбора лекарственных растений по их видам**

Таблица 13

**Параметры использования лесов при заготовке пищевых лесных ресурсов и сборе лекарственных растений**

№ п/п	Вид пищевых лесных ресурсов, лекарственных растений	Единица измерения	Ежегодный допустимый (ориентировочный) объем заготовки
1	2	3	4
Пищевые ресурсы			
1.	Орехи по видам: кедровые орехи	т	78,6
2.	Ягоды по видам: Брусника	т	55
	Клюква	т	18
	Черника	т	10
	Голубика	т	19
	Смородина черная и красная	т	12
	Жимолость	т	4
	Малина	т	4
	Итого по ягодам	т	122
3.	Грибы по видам: Груздь		18
	Рыжик		15
	Белый гриб	т	2
	Моховик	т	1
	Маслёнок	т	5
	Подосиновик	т	7
	Подберезовик	т	6
	Опенок		9
	Другие виды		
		Итого по грибам	т
4.	Древесные соки по видам: березовый сок	т	50
5.	Лекарственное сырье	т	424,5

**Заготовка пищевых лесных ресурсов** должна вестись способами, не ухудшающими состояние их зарослей. Запрещается вырывать растения с корнями, повреждать листья (ваши) и корневища.

**Заготовка кедрового ореха.** Леса орехопромысловой зоны на территории Осинского лесничества не выделены. Имеются отдельные кедровые насаждения с долей кедр в составе от 30% и выше, которых учтено 3386 га, в том числе без молодняков 3208 га. Организация промышленной заготовки кедрового ореха из-за разбросанности участков и слабой доступности нерентабельна. Однако в урожайные годы ведётся заготовка кедрового ореха гражданами для собственных нужд. Урожайность кедровых семян зависит от доли участия кедр в составе древостоя и его полноты (таблица Б18).

Таблица Б18

**Параметры групп кедровников**

Группы кедровников	Хозяйственная оценка урожайности	Доля участия кедр в составе, ед.	Полнота
I	Высокоурожайные	10-8	1,0-0,6
II	Урожайные	7-6 10-8	1,0-0,5 0,5
III	Среднеурожайные	10-6	0,4-0,3
IV	Низкоурожайные	4-3	1,0-0,3

В таблице Б19 приведена биологическая урожайность кедровых насаждений в зависимости от возраста, полноты, бонитета и доли участия кедр в составе насаждения.

Таблица Б19

**Биологическая урожайность кедровых насаждений Иркутской области, кг на 1 га**

Возраст, лет	Полнота	Доля участия кедр в составе насаждений (единиц состава)							
		3	4	5	6	7	8	9	10
3 Бонитет									
61-80	0,4	11	15	19	23	27	30	34	38
	0,5	14	19	23	28	33	38	42	47
	0,6	16	22	27	33	38	44	50	55
	0,7	19	25	31	37	43	50	56	62
	0,8	21	28	34	41	48	55	62	69
	0,9	22	30	37	44	52	59	67	74
	1,0	24	32	40	48	56	64	72	80

Table with columns: Возраст, лет; Полнота; Доля участия кедра в составе насаждений (единиц состава) (3, 4, 5, 6, 7, 8, 9, 10); Бонитет (3, 4).

Для правильного определения промыслового запаса орехов, необходимо учитывать неизбежные потери при заготовке, транспортировке и потреблении орехов обитателями леса (таблица Б20).

Таблица Б20 Размер потерь биологического урожая

Table with columns: Группа кедровников; Промысловая урожайность; Потери биологического урожая в % (несбитых шишек при околоте, от уничтожения животными и птицами, при переработке и транспортировке); Итого.

Определить размеры хозяйственно-возможных объемов заготовок кедрового ореха и наметить перспективу орехопромысла можно лишь после проведения комплексной оценки кедровых лесов и разделения их на комплексы.

Заготовка лесных плодов и ягод. К промысловым относятся заросли ягодников, отвечающие следующим требованиям: смородина черная – насаждения от 41 года и старше, с полнотой 0,7 и ниже типов леса: ельники приручейные, ельники травяно-болотные, пихтаци крупнотравно-папоротниковые, березняки крупнотравно-папоротниковые;

смородина красная – насаждения старше 40 лет, приручейной группы типов леса с полнотой 0,6 и ниже, редины, вырубки пихтарников крупнотравных и разнотравных типов леса в стадии возобновления; малина – вырубки сосновые, пихтарниковые крупнотравные и разнотравные.

Общими требованиями для отнесения выделов с наличием ягодных растений к промысловым являются: площадь (редуцированная) не менее 0,5 га, низкая густота подлеска и наличие подроста не более 2 тыс. шт./га.

Такая группировка позволит эффективно использовать трудовые и материальные ресурсы при заготовке ягод и лекарственного сырья, направляя сборщиков в первую очередь в места с наибольшей концентрацией заготавливаемой продукции.

На первом этапе промысловой оценки из учетных площадей ягодников должны быть исключены ягодники, расположенные в зонах техногенного загрязнения. К зонам техногенного загрязнения следует относить полосы леса вдоль автодорог районного, областного и федерального значения шириной 100 м по обе стороны дороги.

Последующие этапы промысловой оценки заключаются: в подразделении учетных площадей на промысловые (с урожайностью более 100 кг/га) и резервные (с неустойчивым и слабым плодоношением); в определении эксплуатационного (хозяйственного) запаса ягод, который для прогнозных расчетов принимается равным 50% от биологического (показатель слабо изучен); в расчете доступности запаса по транспортным условиям.

Расчет запасов ягод в объекте осуществляется с помощью нормативных таблиц биологической урожайности («Руководство по учету и оценке второстепенных лесных ресурсов и продуктов побочного лесопользования», 2003 г.). В зависимости от проективного покрытия биологическая урожайность ягодников колеблется от 70 до 400 кг/га. (таблица Б21).

Таблица Б21

Биологическая урожайность ягодников в Иркутской области (кг/га)

Table with columns: Наименование ягодников; Тип леса; Проективное покрытие в % (10, 20, 30, 40, 50, 60, 70, 80, 90, 100).

При промышленной заготовке ягод расстояние 3 км пешего перехода сборщика от путей транспорта до ягодного угодья считается предельным, при большем заготовка становится нерентабельной. В условиях транспортной недоступности территории, особенно для промышленной заготовки брусники и черники, необходима организация временных баз с использованием высоко-проходимых видов транспорта.

Для определения экономической возможности в заготовках ягод и проектировании их объемов в расчет принимаются следующие данные: общая среднегодовая биологическая урожайность ягод, количество сборщиков, выработку при сборе ягод и длительность периода заготовки.

Сроки заготовки и сбора

Сроки заготовки дикорастущих плодов и ягод зависят от времени наступления массового созревания урожая. Согласно приказу Министерства лесного комплекса Иркутской области от 15.08.2016 № 12-мпр «О сроках заготовки дикорастущих плодов и ягод гражданами для собственных нужд» начало заготовки дикоросов, расположенных на землях лесного фонда Иркутской области, осуществляется в следующие сроки:

Заготовка грибов. Перечень съедобных грибов, разрешенных к заготовке, определяют отраслевые стандарты. Наиболее распространенные из них приведены в таблице Б22.

Таблица Б22

Наиболее распространенные виды грибов, время и места сбора

Table with columns: Название грибов; Время сбора; Место сбора; Местное название.

По пищевой и товарной ценности съедобные грибы подразделяют на четыре категории: I – белые, грузди (настоящие и желтые), рыжики; II – подосиновники, подберезовики, маслята, грузди, подгруздки, шампиньоны обыкновенные; III – моховики, лисички, грузди черные, опята, белянки, валуи, волнушки, шампиньоны полевые, сыроежки, строчки, сморчки; IV – скрипицы, горькушки, грузди перечные, шампиньоны лесные, свинушки.

Сроки массового появления грибов растянуты во времени, поэтому натуральный учет грибоносных площадей по результатам таксации леса необъективен.

Урожайность и запасы грибов определяются с использованием таблицы «Распределение лесных земель по группам типов леса» и нормативов, предусмотренных таблицей Б23.



Правила использования лесов для осуществления видов деятельности в сфере охотничьего хозяйства и перечень случаев использования лесов в указанных целях без предоставления лесных участков устанавливаются уполномоченным федеральным органом исполнительной власти.

Договор аренды лесного участка, находящегося в государственной или муниципальной собственности, в случаях предусмотренных статьей 36 ЛК заключается на срок не превышающий срок действия соответствующего охотхозяйственного соглашения.

По данным Службы по охране и использованию животного мира Иркутской области по состоянию на 27.03.2018 г. площадь охотничьих угодий Осинского района, закрепленных в установленном порядке за охотпользователями для ведения охотничьего хозяйства, составляет 122,8 тыс. га. (таблица Б29)

Таблица Б29

## Перечень охотпользователей на территории Осинского района

Охотпользователи	Площадь закрепленных охотничьих угодий, тыс. га	
	долгосрочная лицензия на пользование животным миром	охотхозяйственное соглашение
Общество с ограниченной ответственностью «Строитель»	92,800	-
Общество с ограниченной ответственностью «Турук»	30,000	-

Осуществление видов деятельности в сфере охотничьего хозяйства осуществляется в соответствии с: Федеральным законом от 24.04.1995 г. № 52-ФЗ «О животном мире»; Федеральным законом от 24.07.2009 г. № 209-ФЗ «Об охоте и о сохранении охотничьих ресурсов, и о внесении изменений в отдельные законодательные акты Российской Федерации»; приказом МПР России от 16.11.2010 г. № 512 «Об утверждении Правил охоты»; приказом МПР России от 24.12.2010 г. № 560 «Об утверждении видов и состава биотехнических мероприятий, а также порядка их проведения в целях сохранения охотничьих ресурсов»; приказом МПР России от 08.12.2011 г. № 948 «Об утверждении Методики исчисления размера вреда, причиненного охотничьим ресурсам»; приказом МПР России от 30.04.2010 г. № 138 «Об утверждении нормативов допустимого изъятия охотничьих ресурсов и нормативов численности охотничьих ресурсов в охотничьих угодьях»; законом Иркутской области от 18.06.2010 г. № 46-оз «Об отдельных вопросах в сфере охоты, сохранения охотничьих ресурсов и среды их обитания в Иркутской области».

К охотничьим ресурсам, в отношении которых осуществляется промысловая охота, относятся: лось, косуля, благородный олень, дикий северный олень, кабарга, кабан, бурый медведь, соболь, норка, ондатра, белка, волк, рысь, лисица, росомаха, горностай, колонок, заяц-беляк, рябчик, глухарь, тетерев, белая куропатка, утки.

Согласно закону Иркутской области от 18.06.2010 г. № 46-оз «Об отдельных вопросах в сфере охоты, сохранения охотничьих ресурсов и среды их обитания в Иркутской области охотпользователь имеет право:

- добывать и организовывать добычу охотничьих ресурсов, предоставленных ему в пользование в соответствии с охотхозяйственным соглашением;
- перерабатывать продукцию, полученную в процессе охоты, и производить изделия из этой продукции, осуществлять их реализацию;
- заключать договоры об оказании услуг в сфере охотничьего хозяйства с физическими лицами, юридическими лицами и индивидуальными предпринимателями;
- предоставлять услуги, связанные с охотой и ведением охотничьего хозяйства, использованием охотничьей инфраструктуры в закрепленных охотничьих угодьях;
- представлять заявки в уполномоченный орган исполнительной власти области для определения квоты добычи охотничьих ресурсов в отношении закрепленного охотничьего угодья;
- выдавать разрешения на добычу охотничьих ресурсов в пределах установленных квот, норм добычи и пропускной способности закрепленных за охотпользователем охотничьих угодий;
- воздействовать на охотничьи угодья с целью улучшения состояния охотничьих ресурсов по согласованию с собственниками земельных участков, землевладельцами, землепользователями, владельцами лесного фонда и уполномоченным органом исполнительной власти области;
- осуществлять производственный охотничий контроль в закрепленных за ним охотничьих угодьях, в том числе проверять документы, удостоверяющие право на охоту, у охотника, заключившего с охотпользователем договор об оказании услуг в сфере охотничьего хозяйства;
- составлять и направлять сообщения в уполномоченный орган исполнительной власти области об административных правонарушениях в сфере охоты и ведения охотничьего хозяйства;
- создавать и поддерживать в закрепленных охотничьих угодьях охотничью инфраструктуру, вести подсобное хозяйство, связанное с охотой и ведением охотничьего хозяйства;
- обжаловать в судебном порядке решение об установлении квоты добычи охотничьих ресурсов в закрепленном охотничьем угодье;
- осуществлять иные права, предусмотренные федеральными законами, законами области и охотхозяйственными соглашениями.

Охотпользователь обязан:  
соблюдать условия охотхозяйственного соглашения;  
осуществлять деятельность по сохранению и использованию охотничьих ресурсов и среды их обитания;  
не допускать разрушения или ухудшения качества охотничьих угодий;  
оказывать помощь органам государственной власти области, в том числе должностным лицам уполномоченного органа исполнительной власти области, в осуществлении охраны охотничьих ресурсов;  
применять гуманные способы и орудия охоты, не нарушающие целостности естественных сообществ;  
осуществлять учет и оценку состояния охотничьих ресурсов и среды их обитания, а также осуществлять учет добытых охотничьих ресурсов;  
организовывать и проводить мероприятия по сохранению охотничьих ресурсов и среды их обитания и созданию охотничьей инфраструктуры;  
не допускать нарушений прав других природопользователей;  
осуществлять иные обязанности, предусмотренные федеральными законами, законами области и охотхозяйственными соглашениями.

Сроки добычания охотничье-промысловых животных установлены приказом МПР России от 16.11.2010 г. № 512 «Об утверждении Правил охоты».  
Служба по охране и использованию животного мира Иркутской области по согласованию с Министерством сельского хозяйства Российской Федерации вправе осуществлять корректировку сроков добычания объектов животного мира в пределах 2 недель раньше или 2 недель позже сроков, установленных Правительством Российской Федерации.

Нормы допустимой добычи охотничьих ресурсов на одного охотника в охотничьих угодьях Иркутской области, за исключением особо охраняемых природных территорий федерального значения, при осуществлении любительской, спортивной и промысловой охоты утверждаются Службой по охране и использованию животного мира Иркутской области ежегодно.

Лимиты добычи охотничьих ресурсов и квоты их добычи на территории Иркутской области, за исключением лимитов и квот добычи охотничьих ресурсов, находящихся на особо охраняемых природных территориях федерального значения, утверждаются Губернатором Иркутской области.

## Перечень и нормы проведения биотехнических мероприятий

Виды и состав биотехнических мероприятий, а также порядок их проведения в целях сохранения охотничьих ресурсов, утверждены приказом Министерства природных ресурсов и экологии РФ от 24.12.2010 № 560 «Об утверждении видов и состава биотехнических мероприятий, а также порядка их проведения в целях сохранения охотничьих ресурсов».

- К биотехническим мероприятиям относятся меры по поддержанию и увеличению численности охотничьих ресурсов.
- В охотничьих угодьях проводятся следующие виды биотехнических мероприятий:
- Предотвращение гибели охотничьих ресурсов:
- устранение незаконной добычи охотничьих ресурсов, разрушения и уничтожения среды их обитания;
- регулирование численности объектов животного мира, влияющих на сокращение численности охотничьих ресурсов;
- предотвращение гибели охотничьих ресурсов от транспортных средств и производственных процессов;
- предотвращение гибели охотничьих ресурсов от стихийных бедствий природного и техногенного характера, а также непосредственное спасение охотничьих ресурсов при стихийных бедствиях природного и техногенного характера;
- создания в охотничьих угодьях зон охраны охотничьих ресурсов.
- Подкормка охотничьих ресурсов и улучшение кормовых условий среды их обитания:
- выкладка кормов;
- посадка и культивирование растений кормовых культур;
- создание искусственных водоемов;
- обеспечение доступа к кормам;
- создание сооружений для выкладки кормов;
- устройство кормовых полей.
- Мелиорация охотничьих угодий, улучшение условий защиты и естественного воспроизводства охотничьих ресурсов:
- создание защитных посадок растений;
- устройство искусственных мест размножения, жилищ, укрытий охотничьих ресурсов;
- создание искусственных водоемов.
- Расселение охотничьих ресурсов:
- акклиматизация и реакклиматизация охотничьих ресурсов;
- расселение охотничьих ресурсов;
- размещение охотничьих ресурсов в среде их обитания, выращенных в полувольных условиях и искусственно созданной среде обитания.

Селекционная работа по формированию определенных половой и возрастной структуры популяций охотничьих ресурсов, а также параметров их экстерьера.

- Предотвращение болезней охотничьих ресурсов:
- профилактика и лечение инвазионных заболеваний;
- профилактика и лечение инфекционных заболеваний;

профилактика и лечение эктопаразитарных заболеваний.

Биотехнические мероприятия проводятся в закрепленных и общедоступных охотничьих угодьях.

Проведение биотехнических мероприятий в закрепленных охотничьих угодьях обеспечивается юридическими лицами и индивидуальными предпринимателями, заключившими охотхозяйственные соглашения.

Проведение биотехнических мероприятий осуществляется ежегодно, в объеме и составе, определяемом документом внутри хозяйственного охотхозяйства.

В таблице Б30 приведены виды мероприятий биотехнического характера, необходимые для ведения охотничьего хозяйства.

Таблица Б30

## Рекомендуемые виды биотехнических мероприятий

№п/п	Виды мероприятий	Ед.изм.	Ежегодный объем мероприятий
1.	Устройство солонцов:		Устанавливаются при охотоустройстве
	для лося	шт.	
	для зайцев	шт.	
2.	Устройство галечников и порхалищ	шт.	
3.	Подрубка осины, ивы	м3	
4.	Устройство подкормочных площадок	шт.	

## Перечень разрешенных для размещения объектов охотничьей инфраструктуры

На лесных участках, предоставленных для осуществления видов деятельности в сфере охотничьего хозяйства, допускается создание охотничьей инфраструктуры, являющихся временными постройками, в том числе ограждений в соответствии с Федеральным законом от 24.07.2009 № 209-ФЗ «Об охоте и о сохранении охотничьих ресурсов, и о внесении изменений в отдельные законодательные акты Российской Федерации».

В соответствии со статьей 53 Федерального закона «Об охоте и о сохранении охотничьих ресурсов, и о внесении изменений в отдельные законодательные акты Российской Федерации» распоряжением Правительства Российской Федерации от 11.07.2017 г. № 1469-р утверждён Перечень объектов, относящихся к охотничьей инфраструктуре.

В состав объектов, относящихся к охотничьей инфраструктуре, включены:  
Вольер, питомник диких животных, ограждения для содержания и разведения охотничьих ресурсов в полувольных условиях и искусственно созданной среде обитания.

Егерский кордон.

Охотничья база.

Содержание охотничьей инфраструктуры в закрепленных охотничьих угодьях обеспечивается юридическими лицами и индивидуальными предпринимателями, заключившими охотхозяйственные соглашения.

Данные охотпользователей об особо ценных местах обитания объектов животного мира на территории Осинского лесничества отображены в таблице Б31.

Таблица Б31

## Данные охотпользователей об особо ценных местах обитания объектов животного мира на территории Осинского лесничества

Наименование лесничества	Сведения об особо ценных местах обитания	Наименование участков лесничества	Наименование лесных дач, технических участков	Квартал	Выдел
Осинское	Глухариные тока	Обусинское участковое лесничество	Обусинская	17	3,14
		Обусинское участковое лесничество	Обусинская	25	10,30
		Обусинское участковое лесничество	Обусинская	44	23,18
		Обусинское участковое лесничество	Обусинская	60	8,15
		Обусинское участковое лесничество	Обусинская	89	25,29
	Тетеревиный ток	Обусинское участковое лесничество	Обусинская	17	3,14
		Обусинское участковое лесничество	Обусинская	25	10,30
		Обусинское участковое лесничество	Обусинская	44	23,18
		Обусинское участковое лесничество	Обусинская	60	8,15
		Обусинское участковое лесничество	Обусинская	89	25,29
Места отела и т.д.	Обусинское участковое лесничество	Обусинская	13,24,26		

## 6. Нормативы, параметры и сроки использования лесов для ведения сельского хозяйства

В соответствии со ст. 38 Лесного кодекса РФ леса могут использоваться для ведения сельского хозяйства (сенокосения, выпаса сельскохозяйственных животных, пчеловодства, северного оленеводства, товарной аквакультуры (товарного рыбоводства), выращивания сельскохозяйственных культур и иной сельскохозяйственной деятельности).

На лесных участках, предоставленных для ведения сельского хозяйства, допускаются размещение ульев и пчел, возведение изгородей, навесов и других временных построек, в том числе предназначенных для осуществления товарной аквакультуры (товарного рыбоводства).

Использование лесов для ведения сельского хозяйства осуществляется в соответствии с приказом Минприроды России от 21.06.2017 № 314 «Об утверждении правил использования лесов для ведения сельского хозяйства».

В Правилах использования лесов для ведения сельского хозяйства содержатся общие положения, распространяющие свое действие на любое использование лесов для ведения сельского хозяйства, и специальные требования, определяющие особенности осуществления в лесах отдельных видов сельскохозяйственной деятельности.

Ведение сельского хозяйства запрещается:

в лесах, расположенных в водоохраных зонах, за исключением сенокосения и пчеловодства;

в лесопарковых зонах;

в зеленых зонах, за исключением сенокосения и пчеловодства. Также в зеленых зонах запрещено возведение изгородей в целях сенокосения и пчеловодства;

в городских лесах;

на заповедных лесных участках;

на особо защитных участках лесов, за исключением сенокосения и пчеловодства.

В границах прибрежных защитных полос запрещается распашка земель, выпас сельскохозяйственных животных и организация для них летних лагерей, ванн.

Запрещается использовать земли, занятые лесными культурами, естественными молодняками ценных древесных пород, селекционно-лесосеменных, сосновых, елово-пихтовых, ивовых, ореховых плантаций, с проектируемыми мероприятиями по содействию естественному лесовосстановлению и лесовосстановлению хвойными породами, с легкоразмываемыми и развееваемыми почвами.

Граждане, юридические лица осуществляют использование лесов для ведения сельского хозяйства на основании договоров аренды лесных участков.

Для использования лесов гражданами в целях осуществления сельскохозяйственной деятельности (в том числе пчеловодства) для собственных нужд лесные участки предоставляются в безвозмездное пользование или устанавливается сервитут в случаях, определенных Земельным кодексом Российской Федерации и Гражданским кодексом Российской Федерации.

Невыполнение гражданами, юридическими лицами, осуществляющими использование лесов, лесохозяйственного регламента и проекта освоения лесов является основанием для досрочного расторжения договоров аренды лесного участка, а также принудительного прекращения права постоянного (бессрочного) пользования лесным участком или безвозмездного пользования лесным участком.

## Сведения о площадях лесных участков, на которых возможно сенокосение, выпас сельскохозяйственных животных, пчеловодство, северное оленеводство, мараловодство, выращивание сельскохозяйственных культур и иной сельскохозяйственной деятельности, рыбоводство, а также соответствующие нормативы (допустимые объемы)

## Использование лесов для сенокосения

Для сенокосения должны использоваться нелесные земли, а также необлесившиеся лесосеки, прогалины и другие, не покрытые лесной растительностью земли, до проведения на них лесовосстановления.

В необходимых случаях для сенокосения могут использоваться пригодные для этой цели участки малценных лесных насаждений, не намеченные под реконструкцию.

**Использование лесов для выпаса сельскохозяйственных животных.** Для выпаса сельскохозяйственных животных должны использоваться нелесные земли, а также необлесившиеся вырубки, редины, прогалины и другие, не покрытые лесной растительностью земли, до проведения на них лесовосстановления.

Выпас сельскохозяйственных животных не допускается на участках:

занятых лесными культурами, естественными молодняками ценных древесных пород, насаждениями с развитым жизнеспособным подростом;









Таблица Б34

Лесопожарное зонирование территории Осинского лесничества						
Лесничество	Участковое лесничество	Площадь лесного фонда по государственному лесному реестру, по состоянию на 01.01. 2017 г., га.	Зоны охраны лесов от пожаров			
			наземных средств (наземное обнаружение и тушение)	авиационных средств		космических средств
				зона лесоавиационных работ		
			зона авиационного обнаружения и наземного тушения	зона авиационного обнаружения и тушения	зона обнаружения с помощью космических средств и авиационного тушения	
Осинское	Бурят-Янгутское, Обусинское, Осинское, Приморское	317052	202735	114317	-	-

Органы государственной власти в пределах своих полномочий, определенных в соответствии со статьями 81 - 83 ЛК РФ, разрабатывают планы тушения лесных пожаров, устанавливающие:

перечень и состав лесопожарных формирований, пожарной техники и оборудования, противопожарного снаряжения и инвентаря, иных средств предупреждения и тушения лесных пожаров на соответствующей территории, порядок привлечения и использования таких средств в соответствии с уровнем пожарной опасности в лесах; перечень сил и средств подразделений пожарной охраны и аварийно-спасательных формирований сил и средств, которые могут быть привлечены для борьбы с лесными пожарами, иных юридических лиц, которые могут быть привлечены в установленном порядке к тушению лесных пожаров, и порядок привлечения таких сил и средств в соответствии с уровнем пожарной опасности в лесах; мероприятия по координации работ, связанных с тушением лесных пожаров; меры по созданию резерва пожарной техники и оборудования, противопожарного снаряжения и инвентаря, транспортных средств и горюче-смазочных материалов; иные мероприятия.

В случае, если план тушения лесных пожаров предусматривает привлечение в установленном порядке сил и средств подразделений пожарной охраны и аварийно-спасательных формирований, он подлежит согласованию с соответствующими федеральными органами исполнительной власти.

Сводный план тушения лесных пожаров на территории субъекта Российской Федерации утверждается высшим должностным лицом субъекта Российской Федерации (руководителем высшего исполнительного органа государственной власти субъекта Российской Федерации) по согласованию с уполномоченным федеральным органом исполнительной власти.

Порядок разработки и утверждения плана тушения лесных пожаров утвержден постановлением Правительства Российской Федерации от 17.05.2011 г. № 377 «Об утверждении Правил разработки и утверждения плана тушения лесных пожаров и его формы»;

Уполномоченный федеральный орган исполнительной власти на основании планов тушения лесных пожаров разрабатывает межрегиональный план маневрирования лесопожарных формирований, пожарной техники и оборудования.

Тушение лесного пожара включает в себя: обследование лесного пожара с использованием наземных, авиационных или космических средств в целях уточнения вида и интенсивности лесного пожара, его границ, направления его движения, выявления возможных границ его распространения и локализации, источников противопожарного водоснабжения, подъездов к ним и к месту лесного пожара, а также других особенностей, определяющих тактику тушения лесного пожара; доставку людей и средств тушения лесных пожаров к месту тушения лесного пожара и обратно;

локализацию лесного пожара; ликвидацию лесного пожара; выполнение взрывных работ в целях локализации и ликвидации лесного пожара; осуществление мероприятий по искусственному вызыванию осадков в целях тушения лесного пожара; наблюдение за локализованным лесным пожаром и его дотушивание; предотвращение возобновления лесного пожара.

Лица, использующие леса, в случае обнаружения лесного пожара на соответствующем лесном участке немедленно обязаны сообщить об этом в специализированную диспетчерскую службу и принять все возможные меры по недопущению распространения лесного пожара.

Статьей 53.5 ЛК РФ предусмотрены ограничения пребывания граждан в лесах в целях обеспечения пожарной безопасности или санитарной безопасности в лесах.

Органы государственной власти, органы местного самоуправления в пределах своих полномочий, определенных в соответствии со статьями 81 - 84 ЛК РФ, ограничивают пребывание граждан в лесах и въезд в них транспортных средств, проведение в лесах определенных видов работ в целях обеспечения пожарной безопасности в лесах в порядке, установленном уполномоченным федеральным органом исполнительной власти.

Мероприятиями по ликвидации чрезвычайной ситуации в лесах, возникшей вследствие лесных пожаров (ст. 53.6 ЛК РФ), являются аварийно-спасательные и другие неотложные работы, проводимые при возникновении такой чрезвычайной ситуации.

Классификация чрезвычайных ситуаций в лесах, возникших вследствие лесных пожаров, порядок введения чрезвычайных ситуаций в лесах, возникших вследствие лесных пожаров, и взаимодействия органов государственной власти, органов местного самоуправления в условиях таких чрезвычайных ситуаций устанавливаются Правительством Российской Федерации.

При проведении указанных мероприятий на лесных участках, расположенных в границах территории, признанной зоной чрезвычайной ситуации, допускается осуществление выборочных рубок и сплошных рубок лесных насаждений без предоставления лесных участков, в том числе в целях создания противопожарных разрывов. Решение об осуществлении таких рубок принимают органы государственной власти или органы местного самоуправления в пределах их полномочий, определенных в соответствии со статьями 81 - 84 ЛК РФ.

Привлечение граждан, юридических лиц к осуществлению мероприятий по ликвидации чрезвычайной ситуации в лесах, возникшей вследствие лесных пожаров, осуществляется в соответствии с федеральным законом от 21.12.1994 г. № 68-ФЗ «О защите населения и территорий от чрезвычайных ситуаций природного и техногенного характера».

Постановлением Правительства Российской Федерации от 02.12.2017 г. № 1464 утверждены Правила привлечения сил и средств федеральных органов исполнительной власти для ликвидации чрезвычайных ситуаций в лесах, возникших вследствие лесных пожаров.

Привлечение сил и средств для ликвидации чрезвычайных ситуаций в лесах осуществляется на основании соглашений, заключаемых с заинтересованными федеральными органами исполнительной власти:

органами исполнительной власти субъектов Российской Федерации - в пределах полномочий, установленных Федеральным законом «О защите населения и территорий от чрезвычайных ситуаций природного и техногенного характера»;

Министерством природных ресурсов и экологии Российской Федерации - в отношении лесов, расположенных на землях особо охраняемых природных территорий федерального значения; федеральными органами исполнительной власти, уполномоченными в области обороны и безопасности, - в отношении лесов, расположенных на землях обороны и безопасности;

Федеральным агентством лесного хозяйства - в пределах полномочий, установленных частью 2 статьи 83 Лесного кодекса Российской Федерации, и (или) в случае, когда полномочия, переданные Российской Федерации органом государственной власти субъектов Российской Федерации в соответствии с частью 1 статьи 83 Лесного кодекса Российской Федерации, изъятые в установленном порядке у органов государственной власти субъектов Российской Федерации; органами местного самоуправления - в пределах полномочий, установленных Федеральным законом «О защите населения и территорий от чрезвычайных ситуаций природного и техногенного характера».

Мероприятия по ликвидации последствий чрезвычайной ситуации в лесах, возникшей вследствие лесных пожаров (ст. 53.7 ЛК РФ), в том числе на лесных участках, предоставленных в аренду для заготовки древесины, осуществляются органами государственной власти, органами местного самоуправления в пределах полномочий указанных органов, определенных в соответствии со статьями 81 - 84 ЛК РФ.

Мероприятия по ликвидации последствий чрезвычайной ситуации в лесах, возникшей вследствие лесных пожаров, осуществляются в первую очередь на лесных участках, имеющих общую границу с населенными пунктами или земельными участками, на которых расположены объекты инфраструктуры.

По результатам осуществления мероприятий по ликвидации чрезвычайной ситуации в лесах, возникшей вследствие лесных пожаров, и последствий этой чрезвычайной ситуации вносятся изменения в лесной план субъекта Российской Федерации, лесохозяйственный регламент лесничества, лесопарка и проекты освоения лесов.

Для участия в выполнении работ по тушению лесных пожаров и осуществлению отдельных мер пожарной безопасности в лесах органы государственной власти вправе привлечь добровольных пожарных (ст.53.8 ЛК РФ).

Юридические лица и граждане, осуществляющие использование лесов, обязаны: хранить горюче-смазочные материалы в закрытой таре, производить в период пожароопасного сезона очистку мест их хранения от растительного покрова, древесного мусора, других горючих материалов и отделение противопожарной минерализованной полосой шириной не менее 1,4 метра;

при корчевке пней с помощью взрывчатых веществ уведомлять о месте и времени проведения этих работ органы государственной власти или органы местного самоуправления, указанные в пункте 4 Правил пожарной безопасности, не менее чем за 10 дней до их начала; прекращать корчевку пней с помощью этих веществ при высокой пожарной опасности в лесу; соблюдать нормы наличия средств предупреждения и тушения лесных пожаров при использовании лесов, утверждаемые Рослесхозом, а также содержать средства предупреждения и тушения лесных пожаров в период пожароопасного сезона в готовности, обеспечивающей возможность их немедленного использования;

в случае обнаружения лесного пожара на соответствующем лесном участке немедленно сообщить об этом в специализированную диспетчерскую службу и принять все возможные меры по недопущению распространения лесного пожара.

Перед началом пожароопасного периода юридические лица, осуществляющие использование лесов, обязаны провести инструктаж своих работников, а также участников массовых мероприятий, проводимых в лесах, о соблюдении требований пожарной безопасности в лесах, а также о способах тушения лесных пожаров.

При проведении рубок лесных насаждений одновременно с заготовкой древесины должна производиться очистка мест рубок (лесосек) от порубочных остатков.

В случаях, когда граждане и юридические лица, осуществляющие использование лесов, обязаны сохранить подрост и молодняк, применяются преимущественно безгневные способы очистки мест рубок (лесосек) от порубочных остатков.

При проведении очистки мест рубок (лесосек) осуществляются:

Земли, которые использовались для строительства, реконструкции и (или) эксплуатации объектов, не связанных с созданием лесной инфраструктуры, подлежат рекультивации (часть 6 статьи 21 Лесного кодекса Российской Федерации).

На лесных участках с нарушенным почвенным покровом при угрозе развития эрозии должна проводиться рекультивация земель с посевом трав и (или) посадкой кустарников.

Использование лесов для переработки древесины и иных лесных ресурсов направлено на обеспечение многоцелевого, рационального, непрерывного, неистощительного использования лесов для удовлетворения потребностей общества в лесах и лесных ресурсах.

Лесные участки, находящиеся в государственной или муниципальной собственности, предоставляются гражданам, юридическим лицам в аренду для переработки древесины и иных лесных ресурсов (часть 2 статьи 46 Лесного кодекса Российской Федерации).

В случае, если федеральными законами допускается осуществление переработки древесины и иных лесных ресурсов федеральными государственными учреждениями, лесные участки, находящиеся в государственной собственности, могут предоставляться этим учреждениям для указанной цели в постоянное (бессрочное) пользование (часть 2.1 статьи 46 Лесного кодекса Российской Федерации).

В соответствии с частью 3 статьи 72 Лесного кодекса Российской Федерации договор аренды лесного участка, находящегося в государственной или муниципальной собственности, для переработки древесины и иных лесных ресурсов заключается на срок от одного года до сорока девяти лет.

#### 16. Нормативы, параметры и сроки использования лесов для осуществления религиозной деятельности

Согласно статье 47 ЛК РФ леса могут использоваться религиозными организациями для осуществления религиозной деятельности в соответствии с Федеральным законом от 26 сентября 1997 года № 125-ФЗ «О свободе совести и о религиозных объединениях».

Религиозным объединением в Российской Федерации признается добровольное объединение граждан Российской Федерации, иных лиц, постоянно и на законных основаниях, проживающих на территории Российской Федерации, образованное в целях совместного исповедания и распространения веры и обладающее соответствующими этой цели признаками: вероисповедание;

совершение богослужений, других религиозных обрядов и церемоний; обучение религии и религиозное воспитание своих последователей. Религиозные объединения могут создаваться в форме религиозных групп и религиозных организаций.

Запрещаются создание и деятельность религиозных объединений, цели и действия которых противоречат закону. Лесные участки, находящиеся в государственной или муниципальной собственности, предоставляются религиозным организациям в безвозмездное пользование для осуществления религиозной деятельности.

На лесных участках, предоставленных для осуществления религиозной деятельности, допускается возведение зданий, строений, сооружений религиозного и благотворительного назначения.

#### 17. Требования к охране, защите и воспроизводству лесов

##### Требования к мерам пожарной безопасности в лесах, охране лесов от загрязнения радиоактивными веществами и иного негативного воздействия

Охрана лесов от пожаров, от загрязнения радиоактивными веществами и иного негативного воздействия должна осуществляться в соответствии с Федеральным законом от 21.12.1994 г. № 69-ФЗ «О пожарной безопасности», ЛК РФ (статьи 51-53, 53.1-53.8, 57 и 60), а также Правилами пожарной безопасности в лесах, утвержденными постановлением Правительства Российской Федерации от 30.06.2007 г. № 417.

Кроме того, в практической деятельности необходимо учитывать следующие нормативные правовые документы: Постановления Правительства Российской Федерации: от 16.04.2011 г. № 281 «О мерах противопожарного обустройства лесов»; от 17.05.2011 г. № 376 «О чрезвычайных ситуациях в лесах, возникших вследствие лесных пожаров»; от 17.05.2011 г. № 377 «Об утверждении Правил разработки и утверждения плана тушения лесных пожаров и его формы»;

Приказы МПР России: от 16.12.2013 г. № 591 «Об утверждении Методических указаний по заполнению формы плана тушения лесных пожаров»;

от 28.03.2014 г. № 161 «Об утверждении видов средств предупреждения и тушения лесных пожаров, нормативов обеспеченности данными средствами лиц, использующих леса, норм наличия средств предупреждения и тушения лесных пожаров при использовании лесов»;

от 23.06.2014 г. № 275 «Об утверждении Методики инструментального замера площади лесного пожара»;

от 23.06.2014 г. № 276 «Об утверждении Порядка осуществления мониторинга пожарной опасности в лесах и лесных пожаров»;

от 08.07.2014 г. № 313 «Об утверждении Правил тушения лесных пожаров» ; Приказы Рослесхоза:

от 05.07.2011 № 287 «Об утверждении классификации природной пожарной опасности лесов и классификации пожарной опасности в лесах в зависимости от условий погоды»;

от 27.04.2012 г. № 174 «Об утверждении Нормативов противопожарного обустройства лесов»;

от 09.10.2013 г. № 288 «О применении региональных классов пожарной опасности в лесах в зависимости от условий погоды»;

от 11.08.2015 № 290 «Об утверждении Положения о функциональной подсистеме охраны лесов от пожаров и защиты их от вредителей и болезней леса единой государственной системы предупреждения и ликвидации чрезвычайных ситуаций. Методические рекомендации по применению сил и средств для тушения лесных пожаров, утвержденные Главным военным экспертом МЧС России 16.07.2014 № 2-4-87-9-18.

Охрана лесов от пожаров включает в себя выполнение мер пожарной безопасности в лесах и тушение пожаров в лесах. Меры пожарной безопасности в лесах включают в себя:

предупреждение лесных пожаров; мониторинг пожарной опасности в лесах и лесных пожаров; разработку и утверждение планов тушения лесных пожаров; иные меры пожарной безопасности в лесах.

Предупреждение лесных пожаров включает в себя противопожарное обустройство лесов и обеспечение средствами предупреждения и тушения лесных пожаров.

Меры противопожарного обустройства лесов включают в себя:

строительство, реконструкцию и эксплуатацию лесных дорог, предназначенных для охраны лесов от пожаров; строительство, реконструкцию и эксплуатацию посадочных площадок для самолетов, вертолетов, используемых в целях проведения авиационных работ по охране и защите лесов; прокладку просек, противопожарных разрывов, устройство противопожарных минерализованных полос; строительство, реконструкцию и эксплуатацию пожарных наблюдательных пунктов (вышек, мачт, павильонов и других наблюдательных пунктов), пунктов сосредоточения противопожарного инвентаря; устройство пожарных водоемов и подъездов к источникам противопожарного водоснабжения; проведение работ по гидромелиорации; снижение природной пожарной опасности лесов путем регулирования породного состава лесных насаждений; проведение профилактического контролируемого противопожарного выжигания хвороста, лесной подстилки, сухой травы и других лесных горючих материалов;

Иные определенные Правительством Российской Федерации меры. Целесообразно осуществлять и такие меры противопожарного обустройства лесов, как:

прочистка просек, прочистка противопожарных минерализованных полос и их обновление; эксплуатация пожарных водоемов и подъездов к источникам водоснабжения; благоустройство зон отдыха граждан, пребывающих в лесах в соответствии со статьей 11 ЛК РФ; установка и эксплуатация шлагбаумов, устройство преград, обеспечивающих ограничение пребывания граждан в лесах в целях обеспечения пожарной безопасности; создание и содержание противопожарных заслонов и устройство листовых опушек; установка и размещение стенов и других знаков и указателей, содержащих информацию о мерах пожарной безопасности в лесах.

Меры противопожарного обустройства лесов на лесных участках, предоставленных в постоянное (бессрочное) пользование, в аренду, осуществляются лицами, использующими леса на основании проекта освоения лесов.

Обеспечение средствами предупреждения и тушения лесных пожаров включает в себя: приобретение противопожарного снаряжения и инвентаря; содержание пожарной техники и оборудования, систем связи и оповещения; создание резерва пожарной техники и оборудования, противопожарного снаряжения и инвентаря, а также горюче-смазочных материалов.

Мониторинг пожарной опасности в лесах и лесных пожаров включает в себя: наблюдение и контроль за пожарной опасностью в лесах и лесными пожарами; организацию системы обнаружения и учета лесных пожаров, системы наблюдения за их развитием с использованием наземных, авиационных или космических средств; организацию патрулирования лесов; прием и учет сообщений о лесных пожарах, а также оповещение населения и противопожарных служб о пожарной опасности в лесах и лесных пожарах специализированными диспетчерскими службами.

Лесопожарное зонирование Осинского лесничества установлено в соответствии с распоряжением министерства лесного комплекса Иркутской области от 01.03.2018 года № 598-мр «Об утверждении лесопожарного зонирования земель лесного фонда Иркутской области и маршрутов патрулирования лесов, расположенных на территории земель лесного фонда Иркутской области, на 2018 год».

Распределение земель лесного фонда по лесопожарному зонированию приведено в таблице Б34.



№ п/п	Показатели	Нормативы (оптимальные значения)
2.11	Устройство лесных дорог:	
	общая плотность (густота) сети дорог	Не менее 6 км на 1000 га общей площади, в том числе в кварталах с преобладанием насаждений с низкой пожарной опасностью и небольшой скоростью распространения пожаров, допускается густота сети дорог меньше 6 км/тыс. га, а в кварталах с преобладанием насаждений высокой пожарной опасности она должна быть выше этого показателя
2.11	-лесохозяйственные дороги	Устраивают в основном в освоенных лесах с интенсивным ведением лесного хозяйства на участках, где дороги необходимы не только для борьбы с лесными пожарами, но и будут широко использоваться для нужд лесного хозяйства. Приравниваются к дорогам общего пользования 5 категории и делятся на 3 типа: Лесохозяйственные дороги 1 типа: однополосные, общая ширина полос – 8 м, ширина обочин – по 1.75 м. Расчетная скорость движения – 60 км/ч со снижением на пересеченной местности до 40 км/ч
	дороги противопожарного назначения	Относятся к дорогам лесохозяйственного назначения 3 типа, ширина земляного полотна которых равна 4.5 м, ширина обочин – по 0.5 м. Устраивают их в дополнение к имеющейся сети лесных дорог, чтобы обеспечить проезд автотранспорта к участкам, опасным в пожарном отношении, и к водоемам. К ним также относят грунтовые естественные проезды, проезжие квартальные просеки и различные трассы.
2.12	Время доставки сил и средств пожаротушения к месту возникновения пожара	Не должно превышать 3 часа с момента обнаружения пожара, а для участков высокой пожарной опасности – не более 0,5–1,0 часа
2.13	Коэффициенты удлинения дорог, троп или расстояния пешего перехода для учета их кривизны и рельефа местности при расчете затрат времени на дорогу к месту пожара	
	для лесохозяйственных дорог 1 типа	В равнинной местности – 1,1; в холмистой – 1,25
2.14	для лесохозяйственных дорог 3 типа (противопожарных)	В равнинной местности – 1,15; в холмистой – 1,65
	Скорость движения рабочего-пожарника	Обычно составляет 1–3 км/час (при переходе от автодороги к месту пожара с инструментом)
2.15	Нормативы планировки наземного маршрутного патрулирования:	
2.15.1	Места размещения	В районах с низкой лесистостью (15% и ниже) и относительно равномерным распределением мелких участков леса по территории. При охране полежащих лесонасаждений, насаждений по оврагам и балкам и т. п. Дополнительно к наблюдению со стационарных наблюдательных пунктов и авиатрулированию – в местах лесозаготовок, строительства различных объектов и трасс, зонах отдыха, по берегам рек и озер, среди насаждений с высокой пожарной опасностью
	Протяженность маршрута патрулирования	Зависит от вида транспорта, состояния дорог и принимаемой кратности осмотра охраняемого участка
2.15.3	Скорость движения лесопожарного патруля на пожароопасных участках	
	мотоциклов, машин и других транспортных средств	По шоссе на дорогах общего пользования – не более 30 км/ч, по лесным дорогам – 15–20 км/ч. На безлесных пространствах в соответствии с правилами дорожного движения скорость может быть увеличена.
2.15.3	на моторных лодках и катерах	По водным путям – в пределах 15–20 км/час
	Нормативы размещения на местности пунктов для наблюдения за возникновением лесных пожаров:	
2.16.1	Максимальный радиус обзора (при отличных условиях видимости) в зависимости от высоты вышек над окружающей местностью:	10 15 20 25 30 35 40 12 15 17 19 21 23 24
	высота вышек, м	
2.16.2	радиус обзора, км	
	Оптимальное размещение вышек	На возвышенных местах – не далее 10–12 км друг от друга, а в равнинной местности – 5–7 км. Из расчета точного определения места пожара с 2–3 пунктов в наиболее вероятном районе их возникновения методом засечек с помощью угломерного инструмента (буссоли и т.п.) и бинокля. У телевизионной установки ПТУ-59 радиус наблюдения до 8 км (без подъема наблюдателя на высоту). Видеоконтрольное устройство и пульт управления размещают в любом закрытом помещении на расстоянии до 1 км от мачты, а при длине кабеля от 1 до 3 км необходимо подключать линейный усилитель
2.16.3	Допустимое размещение вышек (при недостатке средств)	Типовая металлическая вышка высотой 35 м обеспечивает достаточную видимость при плохих погодных условиях на расстоянии 10–12 км, а при хороших – до 20 км. Поэтому их размещают на двойном расстоянии минимальной видимости (20–24 км). У телевизионной установки ПТУ-59 радиус наблюдения до 10–15 км
2.16.4	Срок службы наблюдательных вышек	Деревянных - 10 лет, металлических - 30 лет. Стоимость вышек практически одинакова
2.17	Нормативы планировки и размещения пожарно-химических станций:	
2.17.1	Показатели целесообразности организации ПХС (в соответствии с планами противопожарного устройства лесов)	В первую очередь, в лесничествах с наличием ценных лесов первых трех классов пожарной опасности и имеющих сеть дорог и водных путей транспорта общей протяженностью не менее 6 км на каждые 1000 га лесного фонда
	Радиус закрепляемой вокруг каждой ПХС территории лесов:	Не более 40 км
2.17.2	при хорошем состоянии дорожной сети	Не более 30 км
	при удовлетворительном при некачественном	Не более 20 км
2.17.3	Выбор места размещения здания ПХС	Как можно ближе к наиболее пожароопасным и горимым участкам леса, в центре закрепляемой территории, вблизи конторы лесничества (лесничества), цехов, нижних складов древесины и других подразделений, имеющих большое количество работающих, вблизи основных транспортных путей сообщения, водоемов. Из нескольких вариантов подбирают оптимальный, отвечающий наибольшему числу самых важных в данных условиях требований. Техника и лесопожарные бригады ПХС обычно концентрируются в одном пункте, но при необходимости подразделение ПХС могут размещаться в двух и более пунктах (в небольших удаленных пожароопасных лесничествах или урочищах, где организовать отдельные ПХС нецелесообразно)
	Нормативы планировки работ при авиатрулировании лесов от пожаров	
3.1	Размещение линий маршрутов на местности	Параллельно друг другу и длинной стороне обслуживаемого участка не более 60 км друг от друга, а от маршрута до границы обслуживаемого участка – не более 30 км
3.2	Высота полета: при авиатрулировании лесов от пожаров	Оптимальная 600 м. В каждом отдельном случае определяется характером поставленной задачи, местных полетных условий, технической характеристикой аппарата, наличием у него герметичной кабины (у самолета АН-24 – до 7000 м)
	при совмещении авиатрулирования с общим надзором за санитарным состоянием лесов	Для детального осмотра отдельных участков леса полет снижается до 200 м на самолетах и 100 м на вертолетах (с учетом рельефа местности и наличия на ней возвышающихся элементов)
3.3	Оценка точности определения места пожара авиатрулированием:	
	отлично	Без ошибки
3.4	хорошо	С ошибкой до 0,5 км
	удовлетворительно	С ошибкой от 0,5 км до 1,0 км
3.5	неудовлетворительно	С ошибкой более 1 км
	Точность определения площади пожара с высоты	Допускается ошибка не более чем на 30%
3.6	Требования к участкам и условиям места посадки парашютистов-пожарников:	
	высота полета	Не ниже 800 м (в зависимости от типа парашюта)
3.6	скорость ветра у земли	Не более 8 м/с
	размеры открытых площадок приземления	Не менее 75x75 м (лесные прогалины, пересохшие болота, поля и т. п.) а в случае их отсутствия – кустарники и древесной высотой до 20 м
3.6	запрещение прыжка	На вырубке, гари, усохшие насаждения, ветровалы, а также вблизи высоковольтной линии
	Нормативы планирования рабочих мест и участков, осуществляемой лесничествами на территории лесов, подлежащих авиационной охране:	

№ п/п	Показатели	Нормативы (оптимальные значения)
3.6.1	Организация пунктов приема авиадонесений:	
	место размещения	У контор лесничеств и участков лесничеств, ПХС, сельских администраций, в местах жительства лесной охраны, в населенных пунктах с наличием телефонной и радиосвязи
3.6.2	оборудование опознавательным знаком для патрульных самолетов (вертолетов)	На обоих скатах домов, где организовано дежурство, белой масляной краской или известью надписывают арабскими цифрами номер пункта. Цифры также можно выкладывать свежеструганным тесом. Размер цифр: по высоте – 2,5–3,0 м, по ширине – 0,75 м
	Устройство дополнительных искусственных ориентиров в целях создания лучших условий ориентировки патрульных самолетов и вертолетов:	
3.6.2	типы ориентиров и место их размещения	Имеющиеся на лесной территории постройки (кордоны, охотничьи избушки, бараки и т.п.). В случае их отсутствия на открытых участках (не менее 100x100 м) сооружают на земле из окоренных жердей (неокоренных березовых плах) шалаши, двускатные крыши или прочно устанавливают веки высотой до 7 м с белым флагом
	оборудование их опознавательным знаком	На обоих скатах крыши построек наносится во всю их длину номер квартала (урочища или условной клетки патрульной карты). Высота знака – не менее 3 м, ширина – не менее 0,75 м
3.6.3	Подбор и устройство посадочных площадок в районах работы вертолетов:	
	назначение	Дозаправочные пункты, забор и посадка сил и средств пожаротушения, прием донесений и т.п.
3.6.3	место размещения	В лесных массивах, где чаще всего возникают пожары или имеется высокая пожарная опасность
	минимальные размеры площадок для взлета и посадки вертолетов (рабочая площадь учета подходов)	Типы вертолетов МИ - 6 МИ - 8 МИ - 4 МИ - 2 МИ - 1А
3.6.3	размещение препятствий в направлении взлета и посадки (участок воздушных подходов)	Все препятствия должны находиться на удалении двойной своей высоты от границы площадки
	размещение препятствий высотой: более 0,5 м – для МИ-2, МИ-1А, Ка-26; более 1 м – для МИ-6, МИ-8, Ми-4	На расстоянии не ближе 10 м от границы площадки

Мероприятия по противопожарной профилактике подразделяются на три основные группы: предупреждение возникновения лесных пожаров; ограничение их распространения; организационно-технические, лесоводственные и другие лесохозяйственные мероприятия, обеспечивающие пожарную устойчивость лесов и снижающие вероятность возникновения пожаров.

Нормативы противопожарного обустройства лесов Осинского лесничества определены в соответствии с приказом Федерального агентства лесного хозяйства от 27.04.2012 № 174 «Об утверждении Нормативов противопожарного обустройства лесов» (таблица Б37).

Нормативно-технологические карты на выполнение мероприятий по противопожарному обустройству лесов приведены в приложении № 1 (НТК № 22-НТК № 34).

Невыполнение гражданами, юридическими лицами, осуществляющими использование лесов, лесохозяйственного регламента и проекта освоения лесов в части охраны лесов от пожаров является основанием для досрочного расторжения договоров аренды лесных участков, договоров купли-продажи лесных насаждений, а также для принудительного прекращения права постоянного (бессрочного) пользования лесным участком или права безвозмездного пользования лесным участком (часть 8 статьи 51 ЛК РФ).

Нормативы противопожарного обустройства лесов Осинского лесничества

Таблица Б37

№ п/п	Меры противопожарного обустройства лесов	Ед. изм.	Наименование лесного района	
			Среднесибирский подтаежно-лесостепной район	Ежегодное количество проектируемых мероприятий
				Итого
1	2	3		4
1	Установка и размещение стенов и других знаков и указателей, содержащих информацию о мерах пожарной безопасности в лесах в виде:	шт.		
			стенов	4
			плакатов	15
2	Благоустройство зон отдыха граждан, пребывающих в лесах в соответствии со статьей 11 Лесного кодекса Российской Федерации	шт.		148
				1
3	Установка и эксплуатация шлагбаумов, устройство преград, обеспечивающих ограничение пребывания граждан в лесах в целях обеспечения пожарной безопасности	шт.		1
4	Лесные дороги, предназначенные для охраны лесов от пожаров:	км	строительство	3
			реконструкция	12
			эксплуатация	суммарная протяженность созданных, реконструируемых и эксплуатируемых лесных дорог
5	Строительство, реконструкция и эксплуатация посадочных площадок для самолетов, вертолетов, используемых в целях проведения авиационных работ по охране и защите лесов	шт.		не менее одной на лесничество, авиатделение в районах авиационной охраны лесов
6	Прокладка противопожарных разрывов	км		по необходимости
			Прокладка просек	5
7	Устройство противопожарных минерализованных полос	км		10
8	Прочистка и обновление:	км		
8	пожарных наблюдательных пунктов (вышек, мачт, павильонов, и других наблюдательных пунктов)	шт.		6
			пунктов сосредоточения противопожарного инвентаря	по одному на добровольную пожарную дружину
9	Устройство пожарных водоемов	шт.		
			1 КППО<->	
			2 КППО	не планируется
9	3-5 КППО	шт.		
			Устройство подъездов к источникам противопожарного водоснабжения	по количеству имеющихся
10	Эксплуатация пожарных водоемов и подъездов к источникам водоснабжения	шт.		по количеству имеющихся
11	Снижение природной пожарной опасности лесов путем регулирования породного состава лесных насаждений и проведения санитарно-оздоровительных мероприятий	га		в соответствии с лесным планом и планом тушения лесных пожаров на территории лесничества
12	Проведение профилактического контролируемого противопожарного выжигания хвороста, лесной подстилки, сухой травы и других лесных горючих материалов	га		160
13	Проведение работ по гидромелиорации:	км		
			строительство лесосушительных систем на осушенных землях	не планируется
14	создание шлюзов на осушенной сети	шт.		
14	Создание и содержание противопожарных заслонов:	км		
			шириной 120-320 м.	
			шириной 30 - 50 м	по необходимости
14	Устройство лиственных опушек шириной 150 - 300 м	км		

Примечание:  
1. <-> - КППО - класс природной пожарной опасности.





№ п/п	Показатели	Ед. изм.	Рубка погибших и поврежденных лесных насаждений			Уборка аварийных деревьев	Уборка неликвидной древесины	Итого
			всего	в том числе				
				сплошная	выборочная			
1	2	3	4	5	6	7	8	9
3	Ежегодный допустимый объем изъятия древесины:							
	Площадь	га	102	102				102
	выбираемый запас, всего	м³						
	корневой	м³	34,3	34,3				34,3
	ликвидный	м³	24,0	24,0				24,0
	деловой	м³	1,2	1,2				1,2

**Примечание:** Реестр лесных участков, на которых действуют очаги вредных организмов, отнесенных к карантинным объектам, по состоянию на 7 июня 2018 года приводится в приложении 2.

Реестр лесных участков, на которых действуют очаги вредных организмов, не отнесенных к карантинным объектам, по состоянию на 7 июня 2018 года приводится в приложении 3.

Реестр лесных участков, занятых поврежденными и погибшими лесными насаждениями, на территории Осинского лесничества, по состоянию на 18 июня 2018 года, приводится в приложении 4.

Корректировка (изменение) объемов рубки погибших и поврежденных лесных насаждений обусловлена уточнением фонда этих рубок на основании информации, предоставленной Министерством лесного комплекса Иркутской области.

В приложении № 1 приведены нормативно-технологические карты (НТК) на проведение выборочных санитарных рубок (НТК № 5), очистки лесов от захлывания (НТК № 7 и НТК № 8).

На основании части 1 статьи 19 Лесного Кодекса РФ лицами, использующими леса, осуществляются мероприятия по защите лесов, которые включают в себя в том числе: проведение лесопатологических обследований; предупреждение распространения вредных организмов; иные меры санитарной безопасности в лесах.

Указанные меры санитарной безопасности в лесах, осуществляются в соответствии с лесным планом субъекта Российской Федерации, лесохозяйственным регламентом лесничества (Приложение - Реестр лесных участков, занятых поврежденными и погибшими лесными насаждениями, в разрезе лесничества и лесопарков по Иркутской области по состоянию), лесопарка и проектом освоения лесов. В том числе, в указанном приложении представлен перечень погибших насаждений (СКС насаждения более 4,5) требующих проведения в эксплуатационных лесах первоочередных рубок и расчисток с последующим проведением лесовосстановительных мероприятий.

При этом невыполнение гражданами, юридическими лицами, осуществляющими использование лесов, лесохозяйственного регламента и проекта освоения лесов в части защиты лесов является основанием для досрочного расторжения договоров аренды лесных участков, договоров купли-продажи лесных насаждений, а также для принудительного прекращения права постоянного (бессрочного) пользования лесными участками или права безвозмездного пользования лесными участками

**Осуществление мероприятий по предупреждению распространения вредных организмов.** Правила осуществления мероприятий по предупреждению распространения вредных организмов утверждены приказом МПР России от 12.09.2016 № 470 «Об утверждении правил осуществления мероприятий по предупреждению распространения вредных организмов».

Предупреждение распространения вредных организмов включает в себя проведение: профилактических мероприятий по защите лесов; агитационных мероприятий; санитарно-оздоровительных мероприятий, в том числе рубок погибших (утративших жизнеспособность в результате воздействия неблагоприятных факторов) и поврежденных (имеющих видимые признаки повреждения неблагоприятными факторами) лесных насаждений, уборки неликвидной древесины (древесины, утратившей потребительские свойства из-за повреждений гнилью, стволовыми вредителями, а также в результате пожаров и других неблагоприятных воздействий), рубки аварийных деревьев;

Мероприятия по предупреждению распространения вредных организмов на лесных участках, предоставленных в постоянное (бессрочное) пользование, аренду, осуществляются лицами, использующими леса, на основании проекта освоения лесов; на лесных участках, не предоставленных в постоянное (бессрочное) пользование, аренду - органами исполнительной власти и органами местного самоуправления в пределах полномочий (далее - уполномоченные органы), определенных в соответствии со статьями 81 - 84 Лесного кодекса Российской Федерации.

Не допускается осуществление мероприятий по предупреждению распространения вредных организмов: в случае, если такие мероприятия не предусмотрены соответствующим актом лесопатологического обследования; в случае, если уполномоченным федеральным органом исполнительной власти направлено предписание об отмене соответствующего акта лесопатологического обследования или о внесении в него изменений; в течение двадцати дней после размещения в соответствии с частью 3 статьи 60.6 Лесного кодекса акта лесопатологического обследования на официальном сайте уполномоченных органов в информационно-телекоммуникационной сети «Интернет».

**Профилактические мероприятия.** Профилактические мероприятия направлены на повышение устойчивости лесов и предотвращение неблагоприятных воздействий на леса.

Основанием для планирования профилактических мероприятий являются результаты лесопатологических обследований (далее - ЛПО). Результаты планирования профилактических мероприятий отражаются в лесохозяйственных регламентах и проектах освоения лесов.

Профилактические мероприятия подразделяются на лесохозяйственные и биотехнические. К профилактическим лесохозяйственным мероприятиям относятся: использование удобрений и минеральных добавок для повышения устойчивости лесных насаждений в неблагоприятные периоды (засуха, повреждение насекомыми);

лечение деревьев; применение пестицидов для предотвращения появления очагов вредных организмов.

Лечение деревьев осуществляется в первую очередь на лесных участках, предоставленных для осуществления рекреационной деятельности. Лечение деревьев заключается в обрезке отдельных усыхающих и поврежденных ветвей, удалении плодовых тел дереворазрушающих грибов, лечении ран, санации дупел.

Применение пестицидов и биологических средств для предотвращения появления очагов вредных организмов в первую очередь производится на участках ценных лесов или в питомниках на основании прогнозных данных на начальной фазе развития очага. При этом не допускается использование пестицидов, которые не внесены в Государственный каталог пестицидов и агрохимикатов, разрешенных к применению на территории Российской Федерации, предусмотренный статьей 3 Федерального закона от 19.07.1997 № 109-ФЗ «О безопасном обращении с пестицидами и агрохимикатами».

Профилактическими биотехническими мероприятиями являются: улучшение условий обитания и размножения насекомоядных птиц и других насекомоядных животных; охрана местообитаний, выпуск, расселение и интродукция насекомых-энтомофагов; посев травянистых нектароносных растений.

**Агитационные мероприятия.** Агитационным мероприятиям относятся: беседы с населением; проведение открытых уроков в образовательных учреждениях; развешивание аншлагов и плакатов; размещение информационных материалов в средствах массовой информации.

Параметры профилактических и других мероприятий по предупреждению распространения вредных организмов приведены в таблице 15.

Правила осуществления мероприятий по предупреждению распространения вредных организмов утверждены приказом МПР России от 12.09.2016 № 470 «Об утверждении правил осуществления мероприятий по предупреждению распространения вредных организмов».

Предупреждение распространения вредных организмов включает в себя проведение: профилактических мероприятий по защите лесов; агитационных мероприятий; санитарно-оздоровительных мероприятий, в том числе рубок погибших (утративших жизнеспособность в результате воздействия неблагоприятных факторов) и поврежденных (имеющих видимые признаки повреждения неблагоприятными факторами) лесных насаждений, уборки неликвидной древесины (древесины, утратившей потребительские свойства из-за повреждений гнилью, стволовыми вредителями, а также в результате пожаров и других неблагоприятных воздействий), рубки аварийных деревьев;

Мероприятия по предупреждению распространения вредных организмов на лесных участках, предоставленных в постоянное (бессрочное) пользование, аренду, осуществляются лицами, использующими леса, на основании проекта освоения лесов; на лесных участках, не предоставленных в постоянное (бессрочное) пользование, аренду - органами исполнительной власти и органами местного самоуправления в пределах полномочий (далее - уполномоченные органы), определенных в соответствии со статьями 81 - 84 Лесного кодекса Российской Федерации.

Не допускается осуществление мероприятий по предупреждению распространения вредных организмов: в случае если такие мероприятия не предусмотрены соответствующим актом лесопатологического обследования; в случае если уполномоченным федеральным органом исполнительной власти направлено предписание об отмене соответствующего акта лесопатологического обследования или о внесении в него изменений; в течение двадцати дней после размещения в соответствии с частью 3 статьи 60.6 Лесного кодекса акта лесопатологического обследования на официальном сайте уполномоченных органов в информационно-телекоммуникационной сети «Интернет».

**Профилактические мероприятия.** Профилактические мероприятия направлены на повышение устойчивости лесов и предотвращение неблагоприятных воздействий на леса.

Основанием для планирования профилактических мероприятий являются результаты лесопатологических обследований (далее - ЛПО). Результаты планирования профилактических мероприятий отражаются в лесохозяйственных регламентах и проектах освоения лесов.

Профилактические мероприятия подразделяются на лесохозяйственные и биотехнические. К профилактическим лесохозяйственным мероприятиям относятся: использование удобрений и минеральных добавок для повышения устойчивости лесных насаждений в неблагоприятные периоды (засуха, повреждение насекомыми);

лечение деревьев; применение пестицидов для предотвращения появления очагов вредных организмов.

Лечение деревьев осуществляется в первую очередь на лесных участках, предоставленных для осуществления рекреационной деятельности. Лечение деревьев заключается в обрезке отдельных усыхающих и поврежденных ветвей, удалении плодовых тел дереворазрушающих грибов, лечении ран, санации дупел.

Применение пестицидов и биологических средств для предотвращения появления очагов вредных организмов в первую очередь производится на участках ценных лесов или в питомниках на основании прогнозных данных на начальной фазе развития очага. При этом не допускается использование пестицидов, которые не внесены в Государственный каталог пестицидов и агрохимикатов, разрешенных к применению на территории Российской Федерации, предусмотренный статьей 3 Федерального закона от 19.07.1997 № 109-ФЗ «О безопасном обращении с пестицидами и агрохимикатами».

Профилактическими биотехническими мероприятиями являются: улучшение условий обитания и размножения насекомоядных птиц и других насекомоядных животных; охрана местообитаний, выпуск, расселение и интродукция насекомых-энтомофагов; посев травянистых нектароносных растений.

**Агитационные мероприятия.** Агитационным мероприятиям относятся: беседы с населением; проведение открытых уроков в образовательных учреждениях; развешивание аншлагов и плакатов; размещение информационных материалов в средствах массовой информации.

Параметры профилактических и других мероприятий по предупреждению распространения вредных организмов приведены в таблице 15.1

Таблица 15.1

Параметры профилактических и других мероприятий по предупреждению распространения вредных организмов

Наименование мероприятия	Единицы измерения	Объем мероприятия	Срок проведения, лет	Ежегодный объем мероприятия
<b>1. Профилактические</b>				
<b>1.1. Лесохозяйственные</b>				
Использование удобрений и минеральных добавок для повышения устойчивости лесных насаждений				не планируется
Лечение деревьев				не планируется
Применение пестицидов для предотвращения очагов вредных организмов				не планируется
<b>1.2. Биотехнические</b>				
Улучшение условий обитания и размножения насекомоядных птиц и других насекомоядных животных:				
изготовление гнездовых	шт.			не планируется
изготовление кормушек для птиц	шт.			не планируется
расселение и огораживание муравейников	шт.			не планируется
Посев травянистых нектароносных растений				не планируется
<b>2. Другие мероприятия</b>				
<b>Агитационные:</b>				
беседы с населением	беседа			по мере необходимости
проведение открытых уроков в образовательных школах	урок			по мере необходимости
развешивание аншлагов и плакатов	шт.			по мере необходимости
размещение информационных материалов в средствах массовой информации	статья			по мере необходимости
Организация уголков лесозащиты при участках лесничествах	шт.			по мере необходимости

**Мероприятия по ликвидации очагов вредных организмов.** Правила ликвидации очагов вредных организмов утверждены приказом МПР России от 23.06.2016 № 361 «Об утверждении Правил ликвидации очагов вредных организмов».

Ликвидация очагов вредных организмов в лесах включает в себя следующие меры: проведение обследований очагов вредных организмов; уничтожение или подавление численности вредных организмов, в том числе с применением химических препаратов (препаратов, в которых действующим началом являются химические вещества); рубка лесных насаждений в целях регулирования породного и возрастного составов лесных насаждений, зараженных вредными организмами.

Для назначения рубок лесных насаждений, зараженных вредными организмами, проводится обследование. Результаты обследования оформляются актом обследования, в котором указываются: лесничество (лесопарк), субъект Российской Федерации, фамилия, имя, отчество (при наличии) исполнителя, дата и место проведения, площадь запланированного мероприятия, информация о фактической таксационной характеристике, причинах ее несоответствия таксационному описанию, причины повреждения насаждений, с указанием вида вредителя, его встречаемости, степени заселения, расчета процента выборки деревьев, полноты после уборки деревьев, заключения о виде и площади мероприятия с дополнительным заполнением ведомости перечета деревьев, подлежащих вырубке с приложением абриса лесного участка.

Акт обследования утверждается органом государственной власти или органами местного самоуправления в пределах их полномочий, определенных в соответствии со статьями 81 - 84 Лесного кодекса, и в срок не позднее трех рабочих дней со дня его утверждения размещается на официальном сайте органа государственной власти или органа местного самоуправления в информационно-телекоммуникационной сети «Интернет».

Контроль над достоверностью сведений и обоснованностью мероприятий, предусмотренных актами обследований, осуществляет уполномоченный федеральный орган исполнительной власти в пределах полномочий, определенных в соответствии с пунктом 4 части 9 статьи 83 Лесного кодекса Российской Федерации.

Контрольные обследования проводятся комиссией, сформированной уполномоченным органом. На основании данных контрольных обследований комиссиями, сформированными уполномоченным органом, могут быть изменены (сокращены или продлены) сроки проведения мер по ликвидации очагов вредных организмов, но не более чем на десять дней.

Планирование мероприятий по уничтожению или подавлению численности вредных организмов в лесах, в том числе на лесных участках, переданных в пользование, проводится в соответствии с документом, являющимся основанием для проведения указанных мероприятий (Обоснованием).

Обоснования составляются уполномоченными органами по результатам инвентаризации очагов вредных организмов, проводимой, в том числе, на основании данных государственного лесопатологического мониторинга.

В соответствии с подготовленными Обоснованиями, а также по итогам проведения контрольных обследований, уполномоченные органы принимают решение о проведении мероприятий, и включают выбранные лесные участки в план мероприятий по уничтожению или подавлению численности вредных организмов.

Мероприятия по уничтожению или подавлению численности вредных организмов могут осуществляться наземным и авиационным способами.

При проведении мероприятий по уничтожению или подавлению численности вредных организмов авиационным способом основным методом внесения пестицидов является опрыскивание; наземным способом - опрыскивание или аэрозольная обработка лесных участков.

В целях уничтожения или подавления численности вредных организмов могут использоваться следующие средства: пестициды; биологические фунгициды (биологически активные вещества органического происхождения, подавляющие жизнеспособность ли вызывающие гибель микроорганизмов), энтомофаги (хищные и паразитические насекомые, являющиеся естественными врагами вредителей леса); вирусы; и иные (например, аэрозоли или вещества, образующие на поверхности кладок яиц воздухопроницаемые пленки), а также следующие виды работ: развешивание феромонных ловушек; сбор и уничтожение яйцекладок, гнезд вредителей; обработка нетоксичными средствами; нанесение ловчих клеевых поясов.

Препараты для обработки насаждений уполномоченные органы выбирают из числа разрешенных к применению на территории Российской Федерации (в соответствии с Государственным каталогом пестицидов и агрохимикатов, разрешенных к применению на территории Российской Федерации).

Рубка лесных насаждений в целях регулирования породного и возрастного составов лесных насаждений, зараженных вредными организмами, проводится на основании утвержденного в установленном порядке акта обследования.

Рубка лесных насаждений, зараженных вредными организмами, включает в себя следующие мероприятия: рубку и выкладку ловчих деревьев с их последующей уборкой; рубку лесных насаждений, являющихся очагами вредных организмов.

Рубка лесных насаждений, являющихся очагами вредных организмов, проводится сплошным способом. Отвод лесосек осуществляется в соответствии с Правилами заготовки древесины.

Таблица 15.2  
Параметры мероприятий по ликвидации очагов вредных организмов

Наименование мероприятия	Единицы измерения	Объем мероприятия	Срок проведения, лет	Ежегодный объем мероприятия
1. Проведение обследований очагов вредных организмов	га			по мере необходимости
2. Уничтожение или подавление численности вредных организмов:				по мере необходимости
2.1. Авиационным способом – внесение пестицидов методом опрыскивания	га			по мере необходимости
2.2. Наземным способом – опрыскивание или азрозольная обработка лесных участков	га			по мере необходимости
3. Рубка лесных насаждений в целях регулирования породного и возрастного состава лесных насаждений, зараженных вредными организмами				по мере необходимости
3.1. Рубка и выкладка ловчих деревьев с их последующей уборкой	м³			по мере необходимости
3.2. Рубка лесных насаждений, являющихся очагами вредных организмов	га/м³			по мере необходимости

**Требования к воспроизводству лесов (нормативы, параметры, сроки проведения мероприятий по лесовосстановлению, лесоразведению, уходу за лесами)**

**Лесовосстановление** должно осуществляться в соответствии с Правилами лесовосстановления, утвержденными приказом МПР России от 29.06.2016 г. № 375.

Лесовосстановление осуществляется в целях восстановления вырубленных, погибших, поврежденных лесов. Лесовосстановление должно обеспечивать восстановление лесных насаждений, сохранение биологического разнообразия лесов, сохранение полезных функций лесов.

Лесовосстановление осуществляется путем естественного, искусственного или комбинированного восстановления лесов.

Естественное восстановление лесов (далее - естественное лесовосстановление) осуществляется вследствие как природных процессов, так и мер содействия лесовосстановлению: путем сохранения подростов лесных древесных пород при проведении рубок лесных насаждений, минерализации почвы, огораживании (далее - содействие естественному лесовосстановлению).

Искусственное восстановление лесов (далее - искусственное лесовосстановление) осуществляется путем создания лесных культур: посадки семян, саженцев, в том числе с закрытой корневой системой, черенков или посева семян лесных растений, в том числе при реконструкции малоценных лесных насаждений.

Комбинированное восстановление лесов (далее - комбинированное лесовосстановление) осуществляется за счет сочетания естественного и искусственного лесовосстановления.

Лесовосстановление обеспечивается:

на лесных участках, предоставленных в аренду для заготовки древесины - арендаторами этих лесных участков;

на лесных участках, за исключением указанных в пункте «а», - органами государственной власти, органами местного самоуправления в пределах их полномочий, определенных в соответствии со статьями 81-84 ЛК РФ.

Лесовосстановление проводится на вырубках, гарях, прогалинах, землях, не занятых лесными насаждениями и требующих лесовосстановления. Главными лесными древесными породами при лесовосстановлении не покрытых лесной растительностью лесных земель на территории лесничества, в зависимости от условий местообитания, являются кедр, сосна, лиственница, ель и пихта, а сопутствующими - береза и осина.

В целях лесовосстановления обеспечивается ежегодный учет площадей вырубок, гарей, прогалин, иных не занятых лесными насаждениями или пригодных для лесовосстановления земель, при котором, в зависимости от состояния и количества на них подростов и молодняка, определяются способы лесовосстановления в соответствии с требованиями таблицы 2 Приложения 22 к Правилам лесовосстановления. При этом отдельно учитываются площади лесных участков, подлежащие естественному лесовосстановлению вследствие природных процессов, содействию естественному лесовосстановлению, искусственному лесовосстановлению и комбинированному лесовосстановлению.

Учет земель, требующих лесовосстановления, производится по данным государственного лесного реестра, материалам лесоустройства, материалам специальных обследований, при отводе лесосек и осмотре мест осуществления лесосечных работ (осмотре лесосек).

Лесовосстановительные мероприятия на каждом лесном участке, предназначенном для проведения лесовосстановления, осуществляются в соответствии с проектом лесовосстановления.

При составлении проекта лесовосстановления проводятся:

обследование лесного участка;

проектирование способа лесовосстановления;

отвод лесного участка.

При отводе лесного участка для проектирования работ по естественному, искусственному и комбинированному лесовосстановлению проводится его геодезическая съемка с привязкой к границам лесного квартала, дорогам и другим постоянным ориентирам.

Проект лесовосстановления должен содержать:

характеристику местоположения лесного участка (наименование лесничества (лесопарка), участкового лесничества, номер квартала, номер выдела, площадь лесного участка);

характеристику лесорастительных условий лесного участка (в том числе рельефа, гидрологических условий, почвы);

характеристику вырубки (количество пней на единице площади, состояние очистки от порубочных остатков и валежной древесины, характер и размещение оставленных деревьев и кустарников, степень задернения и минерализации почвы);

характеристику имеющегося подростов и молодняка лесных древесных пород (состав пород, средний возраст, средняя высота, количество деревьев и кустарников на единице площади, размещение их по площади лесного участка, состояние лесных насаждений и его оценка);

обоснование проектируемого способа лесовосстановления, главной лесной древесной породы, породного состава восстанавливаемых лесов, с учетом особенностей производства работ в различных категориях защитных лесов и особо защитных участках лесов;

сроки и технологии (методы) выполнения работ по лесовосстановлению;

требования к используемому для лесовосстановления посадочному материалу;

требования к подросткам, площади которых подлежат отнесению к землям, занятым лесными насаждениями, для признания работ по лесовосстановлению завершенными (возраст, количество деревьев главных лесных древесных пород, средняя высота).

Выбор способа лесовосстановления проводят с учетом следующих условий.

Таблица 540

**Способы лесовосстановления в зависимости от количества жизнеспособного подростов и молодняка главных лесных древесных пород**

Способы лесовосстановления	Древесные породы	Группы типов леса, типы лесорастительных условий	Количество жизнеспособного подростов и молодняка, тыс. штук на 1 га
1	2	3	4
Среднесибирский подтаежно-лесостепной район			
Естественное лесовосстановление	путем мероприятий по сохранению подростов	Лишайниковые, каменистые, мертвопокровные, остепненные	Более 4
		Брусничные, рододендровые, травяные	Более 3
		Зеленомошные, кисличные, черничные, разнотравные	Более 3
		Крупнотравные, долгомошные, травяно-болотные, сфагновые	Более 2
		Зеленомошные, черничные, разнотравные, папоротниковые, кисличные	Более 2,5
	путем минерализации почвы	Долгомошные, сфагновые, крупнотравные, папоротниковые	Более 2
		Лишайниковые, каменистые, мертвопокровные, остепненные	2 - 4
		Брусничные, рододендровые, травяные	2 - 3
		Зеленомошные, кисличные, черничные, разнотравные	2 - 3
		Крупнотравные, долгомошные, травяно-болотные, сфагновые	1,5 - 2

Способы лесовосстановления	Древесные породы	Группы типов леса, типы лесорастительных условий	Количество жизнеспособного подростов и молодняка, тыс. штук на 1 га
1	2	3	4
Среднесибирский подтаежно-лесостепной район			
Комбинированное лесовосстановление	Ель, пихта	Зеленомошные, черничные, разнотравные, папоротниковые, кисличные	1,5 - 2,5
		Долгомошные, сфагновые, крупнотравные, папоротниковые	1,5 - 2
Комбинированное лесовосстановление	Сосна, лиственница	Лишайниковые, каменистые, мертвопокровные, остепненные	1 - 2
		Брусничные, рододендровые, травяные	1 - 2
	Зеленомошные, кисличные, черничные, разнотравные	1 - 2	
	Крупнотравные, долгомошные, травяно-болотные, сфагновые	1 - 1,5	
Ель, пихта	Зеленомошные, черничные, разнотравные, папоротниковые, кисличные	1 - 1,5	
	Долгомошные, сфагновые, крупнотравные, папоротниковые	1 - 1,5	
Искусственное лесовосстановление	Сосна, лиственница	Лишайниковые, каменистые, мертвопокровные, остепненные	Менее 1
		Брусничные, рододендровые, травяные	Менее 1
	Зеленомошные, кисличные, черничные, разнотравные	Менее 1	
	Крупнотравные, долгомошные, травяно-болотные, сфагновые	Менее 1	
Ель, пихта	Зеленомошные, черничные, разнотравные, папоротниковые, кисличные	Менее 1	
	Долгомошные, сфагновые, крупнотравные, папоротниковые	Менее 1	
Естественное лесовосстановление путем мероприятий по сохранению подростов, ухода за подростом	Сосна кедровая сибирская	Лишайниковые, каменистые, мертвопокровные, рододендровые, остепненные	Более 2,5
		Брусничные, зеленомошные, кисличные, черничные, разнотравные	Более 2
Естественное лесовосстановление путем минерализации почвы	Сосна кедровая сибирская	Лишайниковые, каменистые, мертвопокровные, рододендровые, остепненные	1,5-2,5
		Брусничные, зеленомошные, кисличные, черничные, разнотравные	1-1,5
Комбинированное лесовосстановление	Сосна кедровая сибирская	Для всех условий	1-1,5
Искусственное лесовосстановление	Сосна кедровая сибирская	Для всех условий	Менее 1

**Естественное лесовосстановление** вследствие природных процессов планируется в зоне притундровых лесов и редкостойной тайги, таежной зоне хвойно-широколиственных лесов и Южно-сибирской горной зоне в соответствии с приказом Минприроды России от 18 августа 2014 г. № 367 «Об утверждении Перечня лесорастительных зон Российской Федерации и Перечня лесных районов Российской Федерации», с изменениями, внесенными приказом Минприроды России от 23 декабря 2014 г. № 569, приказом Минприроды России от 21 марта 2016 г. № 83.

Осинское лесничество полностью расположено в лесостепной зоне, в которой в соответствии с Правилами лесовосстановления, утвержденными приказом МПР России от 29.06.2016 г. № 375, естественного лесовосстановления вследствие природных процессов не предусматривается.

В целях содействия естественному лесовосстановлению осуществляются следующие мероприятия:

сохранение возобновившегося под пологом лесных насаждений жизнеспособного поколения главных лесных древесных пород лесных насаждений (подрост) (далее - главные лесные древесные породы), способного образовывать в данных природно-климатических условиях новые лесные насаждения (подрост). Древесные растения в возрасте до двух лет (самосев) в числе подростов не учитываются;

сохранение жизнеспособного укоренившегося подростов и молодняка (экземпляров высотой более 2,5 метров), главных лесных древесных пород, при проведении рубок лесных насаждений;

уход за подростом главных лесных древесных пород на площадях, не занятых лесными насаждениями (приземление подростов, оправа подростов, окашивание подростов, изреживание подростов, внесение удобрений, обработка гербицидами); минерализация поверхности почвы на местах планируемых рубок спелых и перестойных насаждений и на вырубках; оставление семенных деревьев, куртин и групп;

огораживание площадей.

подавление корнеотпрысковой способности деревьев (инъекции арборицидов или окольцовывание).

Меры по сохранению подростов лесных насаждений ценных лесных древесных пород осуществляются одновременно с проведением рубок лесных насаждений. Рубка в таких случаях проводится преимущественно в зимнее время по снежному покрову с применением технологий, позволяющих обеспечить сохранение от уничтожения и повреждения количество подростов и молодняка ценных лесных древесных пород в количестве, определенном при отводе лесосек. После проведения рубок проводится уход за сохраненным подростом и молодняком лесных древесных пород путем освобождения от завалов порубочными остатками, вырубки сломанных и поврежденных экземпляров.

Сохранению подлежат жизнеспособный подростов и молодняк главных лесных древесных пород – для лесничества: сосновых, кедровых, лиственничных, еловых и пихтовых насаждений, в соответствующих им природно-климатических условиях.

При проведении выборочных рубок учета и сохранению подлежат весь имеющийся под пологом леса подростов и молодняк, независимо от количества, степени жизнеспособности и характера их размещения по площади.

Содействие естественному лесовосстановлению путем огораживания площадей в Осинском лесничестве не планируется.

Содействие естественному лесовосстановлению путем минерализации почвы проводится на площадях, на которых имеются источники семян главных лесных древесных пород лесных насаждений (примыкающие лесные насаждения, отдельные семенные деревья или их группы, куртины, полосы, под пологом поступающих в рубку лесных насаждений с полнотой не более 0,6).

На участках проводится минерализация не менее 25 - 30% поверхности почвы в годы удовлетворительного и обильного урожая семян лесных растений до начала опадения семян главных лесных древесных пород. Минерализация поверхности почвы проводится как в виде отдельного мероприятия по содействию естественному лесовосстановлению, так и в комплексе с сохранением семенных куртин и групп деревьев.

Минерализация поверхности почвы осуществляется путем обработки почвы механическими, химическими или огневыми средствами в зависимости от механического состава и влажности почвы, густоты и высоты травяного покрова, мощности лесной подстилки, количества семенных деревьев.

Результаты проведенных мер содействия естественному лесовосстановлению признаются достаточными в случае их соответствия критериям и требованиям к подросткам, площади которых подлежат отнесению к землям, занятым лесными насаждениями, установленным в таблице 1 Приложения 13 к Правилам лесовосстановления.

Учет эффективности мер содействия естественному лесовосстановлению проводится через два года после проведения работ.

При количестве подростов менее, указанного для Среднесибирского подтаежно-лесостепного района в Правилах лесовосстановления (таблица 540) предусматриваются дополнительные меры искусственного или комбинированного лесовосстановления.

**Искусственное лесовосстановление** проводится в случае, если невозможно обеспечить естественное или нецелесообразно комбинированное лесовосстановление хозяйственно ценными лесными древесными породами, а также на лесных участках, на которых погибли лесные культуры.

В целях создания условий для качественного выполнения всех последующих технологических операций, а также для уменьшения пожарной опасности и улучшения санитарного состояния лесных культур проводится подготовка лесного участка для создания лесных культур.

Подготовка лесного участка к созданию лесных культур включает;

маркировку линий будущих рядов лесных культур или полос обработки почвы и обозначение мест, опасных для работы техники;

сплошную или полосную (частичную) расчистку площади от валежной древесины, камней, нежелательной древесной растительности, мелких пней, стволов усохших деревьев;

корчевку пней, препятствующих движению техники или уменьшению их высоты до уровня, не препятствующего движению техники;



планировку поверхности лесного участка, при необходимости проведение мелиоративных работ, нарезку террас на склонах;

при необходимости - предварительную борьбу с вредными почвенными организмами.  
на заболоченных, избыточно увлажненных почвах - проведение осушительных мероприятий.  
Способы обработки почвы (сплошная или частичная) выбираются при проектировании искусственного лесовосстановления в зависимости от природно-климатических условий, типов почвы и иных факторов.

Обработка почвы осуществляется на всем участке (сплошная обработка) или на его части (частичная обработка) преимущественно механическим способом.

Сплошная механическая обработка может проводиться на участках, не имеющих препятствий для работы техники (при крутизне склонов до 6 градусов и отсутствии водной и ветровой эрозии почвы).

Частичная механическая обработка почвы осуществляется путём полосной вспашки, минерализации или рыхления почвы на полосах или площадках, нарезки борозд или траншей, образования микроповышений (пластов, гряд, гребней, холмиков), подготовки ямок.

Без предварительной обработки почвы, как исключение, допускается создание лесных культур путем посадки саженцев на хорошо очищенных вырубках с количеством пней до 500 штук на 1 гектар при отсутствии опасности возобновления быстрорастущих лесных насаждений малоценных лесных древесных пород.

Лесные культуры могут создаваться из лесных растений одной главной лесной породы (чистые культуры) или из лесных растений нескольких главных и сопутствующих лесных древесных и кустарниковых пород (смешанные культуры).

Главная лесная древесная порода выбирается из местных лесных древесных пород и должна отвечать целям лесовосстановления и соответствовать природно-климатическим условиям лесного участка.

Для Осинского лесничества главной лесной древесной породой является сосна обыкновенная.

Основным методом создания лесных культур является посадка, которая может осуществляться различными видами посадочного материала. Посадка предпочтительнее на почвах, подверженных водной и ветровой эрозии, на избыточно увлажненных почвах и на участках с быстрым зарастанием посадочных мест сорной растительностью, а также в районах с недостаточным увлажнением.

Для искусственного и комбинированного лесовосстановления используется посадочный материал, соответствующий критериям и требованиям, указанным для Среднесибирского подтаежно-лесостепного района к Правилам лесовосстановления (таблица Б43). Допускается применять посадочный материал в возрасте менее указанного в Правилах лесовосстановления, при соответствии его требованиям по высоте и диаметру стволика у корневой шейки.

Создание лесных культур посевом семян допускается на лесных участках со слабым развитием травянистого покрова. Посев возможен в таежной зоне на участках с сухими песчаными и каменистыми почвами.

В большинстве случаев лучшим сроком посадки и посева лесных культур является ранняя весна, до начала распускания почек.

Лесные культуры создают в соответствии с проектируемой густотой посадки (посева).

На вырубках таежной зоны лесов на свежих, влажных и переувлажненных почвах первоначальная густота культур, создаваемых посадкой семян, должна быть не менее 3 тысяч на 1 гектаре, на сухих почвах и в лесостепной зоне - 4 тысяч штук на 1 гектаре. При создании лесных культур посевом семян число посевных мест по сравнению с указанными нормами густоты культур при посадке семян увеличивается на 20%. При посадке лесных культур саженцами, сеянцами с закрытой корневой системой допускается снижение количества высаживаемых растений до 2,0 тысяч штук на 1 гектаре.

Технологические схемы создания лесных культур отражены в таблице Б41.

**Комбинированное лесовосстановление.** Комбинированное лесовосстановление осуществляется путем посадки и посева на лесных участках, на которых естественное лесовосстановление лесных насаждений главными лесными древесными породами не обеспечивается.

При комбинированном лесовосстановлении первоначальная густота посадки (посева) главной лесной древесной породы на единице площади устанавливается в зависимости от количества имеющегося жизнеспособного подроста и молодняка главной лесной древесной породы. Общее количество культивируемых растений и подроста главной лесной древесной породы должно быть в таежной зоне не менее 3 тысяч на 1 гектаре, на сухих почвах и в лесостепной зоне - 4 тысяч штук на 1 гектаре.

Комбинированное лесовосстановление под пологом лесных насаждений проводится в зеленых зонах в целях повышения санитарно-гигиенических функций, в противозерозионных и других защитных лесах.

Первоначальная густота лесных культур при комбинированном лесовосстановлении под пологом лесных насаждений должна составлять не менее 50% от первоначальной густоты, установленной пунктом 37 Правил лесовосстановления.

Лесные культуры с приживаемостью менее 25% считаются погибшими.

Площади лесных участков, на которых проведено искусственное и (или) комбинированное лесовосстановление, относятся к землям, занятым лесными насаждениями, при достижении лесными растениями параметров главной лесной древесной породы, указанных в таблице 1 Приложения 22 (для Среднесибирского подтаежно-лесостепного района) к Правилам лесовосстановления (таблица 17).

Технологические схемы комбинированного лесовосстановления отражены в таблице Б42.

Таблица Б41

Технологические схемы создания лесных культур								
Тип условий местопроизрастания	Группы типов леса, почвы	Номер технологической схемы	Подготовка почвы, используемые машины и орудия	Обработка почвы, используемые машины и орудия	Главная порода	Способ производства лесных культур, используемый агрегат	Размещение растений, м: между рядами в рядах	Уход за лесными культурами
1	2	3	4	5	6	7	8	9
При нормативе 4 тыс. шт./га								
B <sub>2</sub> C <sub>2,3</sub>	Сосняки, лиственничники, березняки зеленомошные, осочково-разнотравные, разнотравные на супесчаных и суглинистых почвах	1	Расчистка полос шириной 3,5 м бульдозером. Расстояние между центрами полос 3-5 м, Т-100 или ЛХТ-4+КРП-2,5; создание сплошных минерализованных противопожарных полос по периметру площади шириной от 3 до 4 метров	Нарезка борозд, ЛХТ-4+ПКЛ-70 или ПЛП-1,2	С-С-С Л-Л-Л	Посев вручную или с использованием высевающего приспособления к плугу ПКЛ-70, глубина заделки семян 5 мм	Число посевных мест 4,8 тыс.шт./га 4,0м*0,52 м; 0,8 кг семян 1кл. качества на 1 га	0-1-2-2, ручной
	Сосняки, лиственничники, ельники, березняки крупнотравно-папоротниковые на сырых и избыточно-увлажненных почвах	2	Расчистка полос шириной 3,5 м с расстоянием между центрами 3-5 м, Т-100; создание сплошных минерализованных противопожарных полос по периметру площади шириной от 3 до 4 метров	Нарезка борозд, Т-100+ПЛП-135 глубиной 20-25 см	С-С-С Л-Л-Л	Посадка 2-3-х летних сеянцев в пласт вручную	Число посадочных мест 4 тыс. шт./га 4,0 м*0,62 м;	КЛБ-1,7 0-2-1-1

**Примечание:** При посадке лесных культур крупномерным посадочным материалом (саженцами) и посадочным материалом, обеспечивающим максимальную приживаемость (с закрытой корневой системой) допускается снижение количества высаживаемых растений до 2,0 тысяч штук на 1 гектар.

Таблица Б42

Технологические схемы комбинированного лесовосстановления								
Тип условий местопроизрастания	Группы типов леса, почвы	Номер технологической схемы	Подготовка почвы, используемые машины и орудия	Обработка почвы, используемые машины и орудия	Главная порода	Способ производства лесных культур, используемый агрегат	Размещение растений, м: между рядами в рядах	Уход за лесными культурами
1	2	3	4	5	6	7	8	9
При нормативе 4 тыс. шт./га								
B <sub>2</sub> C <sub>2,3</sub>	Сосняки, лиственничники, березняки зеленомошные, осочково-разнотравные, разнотравные на супесчаных и суглинистых почвах	1	Расчистка полос шириной 3,5 м бульдозером. Расстояние между центрами полос 8-10 м, создание сплошных минерализованных противопожарных полос по периметру площади шириной от 3 до 4 метров; Т-100 или ЛХТ-4+КРП-2,5	Нарезка борозд, ЛХТ-4+ПКЛ-70 или ПЛП-1,2	С-С-С Л-Л-Л	Посев вручную или с использованием высевающего приспособления к плугу ПКЛ-70, глубина заделки семян 5 мм	Число посевных мест 1,2...3,6 тыс. шт./га; 0,2-0,5 кг семян 1кл. качества на 1 га	0-1-2-2, ручной
	Сосняки, лиственничники, ельники, березняки крупнотравно-папоротниковые на сырых и избыточно-увлажненных почвах	2	Расчистка полос шириной 3,5 м с расстоянием между центрами 8-10 м, создание сплошных минерализованных противопожарных полос по периметру площади шириной от 3 до 4 метров; Т-100 или ЛХТ-4+КРП-2,5	Нарезка борозд, Т-100+ПЛП-135 глубиной 20-25 см	С-С-С Л-Л-Л	Посадка 2-3-х летних сеянцев в пласт вручную	Число посадочных мест 1...3 тыс. шт./га	КЛБ-1,7 0-2-1-1

Технологические схемы комбинированного лесовосстановления								
Тип условий местопроизрастания	Группы типов леса, почвы	Номер технологической схемы	Подготовка почвы, используемые машины и орудия	Обработка почвы, используемые машины и орудия	Главная порода	Способ производства лесных культур, используемый агрегат	Размещение растений, м: между рядами в рядах	Уход за лесными культурами
1	2	3	4	5	6	7	8	9
При нормативе 3 тыс. шт./га								
B <sub>2</sub> C <sub>2,3</sub>	Сосняки, лиственничники, березняки зеленомошные, осочково-разнотравные, разнотравные на супесчаных и суглинистых почвах	1	Расчистка полос шириной 3,5 м бульдозером. Расстояние между центрами полос 8-10 м, создание сплошных минерализованных противопожарных полос по периметру площади шириной от 3 до 4 метров; Т-100 или ЛХТ-4+КРП-2,5	Нарезка борозд, ЛХТ-4+ПКЛ-70 или ПЛП-1,2	С-С-С Л-Л-Л	Посев вручную или с использованием высевающего приспособления к плугу ПКЛ-70, глубина заделки семян 5 мм	Число посевных мест 1,2...2,4 тыс. шт./га; 0,2-0,4 кг семян 1кл. качества на 1 га	0-1-2-2, ручной
	Сосняки, лиственничники, ельники, березняки крупнотравно-папоротниковые на сырых и избыточно-увлажненных почвах	2	Расчистка полос шириной 3,5 м бульдозером. Расстояние между центрами полос 8-10 м, создание сплошных минерализованных противопожарных полос по периметру площади шириной от 3 до 4 метров; Т-100 или ЛХТ-4+КРП-2,5	Нарезка борозд, Т-100+ПЛП-135 глубиной 20-25 см	С-С-С Л-Л-Л	Посадка 2-3-х летних сеянцев в пласт вручную	число посадочных мест 1...2 тыс. шт./га	КЛБ-1,7 0-1-1-1

**Примечание:** Схема размещения устанавливается в проекте лесовосстановления в зависимости от расположения имеющегося подроста и молодняка лесных насаждений главной лесной древесной породы на данном участке.

В целях предотвращения зарастания поверхности почвы сорной травянистой и древесно-кустарниковой растительностью, накопления влаги в почве, проводится агротехнический и лесоводственный уход за лесными культурами.

К агротехническому уходу относятся: ручная опривка растений от завала травой и почвой, заноса песком, размыва и выдувания почвы, выжимания морозом; рыхление почвы с одновременным уничтожением травянистой и древесной растительности в рядах культур и между рядами;

дополнение лесных культур, подкормка минеральными удобрениями и полив лесных культур.

К лесоводственному уходу относятся:

уничтожение или предупреждение появления травянистой и нежелательной древесной растительности;

в лесной зоне агротехнический и лесоводственный уход проводятся с целью предотвращения снижения прироста лесных насаждений главной лесной породы. В лесостепной и степной зонах, зонах полупустынь и пустынь агротехнический уход направлен на накопление и экономное расходование почвенной влаги.

Применение химических средств для борьбы с сорной травянистой и нежелательной лесной древесной растительностью допускается в исключительных случаях с учетом требований охраны окружающей среды в соответствии с законодательством Российской Федерации.

Дополнению (посадке взамен погибших растений) подлежат лесные культуры с приживаемостью 25 - 85%. Дополнение проводится в количестве, обеспечивающем количество деревьев главных пород, установленных для лесорастительных районов в Приложении 22 (для Среднесибирского подтаежно-лесостепного района) к Правилам лесовосстановления.

Минимальные параметры используемого для лесовосстановления посадочного материала должны соответствовать требованиям, указанным в таблице Б43.

Нормативные требования к посадочному материалу

Древесные породы	Возраст, лет	Диаметр стволика у корневой шейки, мм	Высота стволика, см
Среднесибирский подтаежно-лесостепной район			
Ель сибирская	3-4	2	10
Лиственница сибирская, Чечановского и Гмелина (даурская)	2	2	15

Таблица Б43

Древесные породы	Возраст, лет	Диаметр стволика у корневой шейки, мм	Высота стволика, см
Среднесибирский подтаежно-лесостепной район			
Сосна кедровая сибирская	3-4	3	10
Сосна обыкновенная	2	2	10

**Примечания:**

- Для сеянцев с закрытой корневой системой допускается уменьшение диаметра стволика у корневой шейки на 20 процентов. Для саженцев параметры надземной части увеличивают на 50 процентов и более.
- Сеянцы и саженцы должны иметь корневую систему длиной не менее 10 и не более 25 см.

Для выращивания посадочного материала и создания лесных культур методом посева лесных семян должны использоваться только районированные семена лесных насаждений, соответствующие требованиям, установленным Федеральным законом от 17.12.1997 г. № 149-ФЗ «О семеноводстве».

Нормативы и параметры мероприятий по лесовосстановлению и лесоразведению приведены в таблице 17.

Нормативы и параметры мероприятий по лесовосстановлению и лесоразведению, га

Показатели	Не покрытые лесной растительностью земли				Лесосеки сплошных рубок предстоящего периода	Лесоразведение	Всего
	гари и погибшие насаждения	вырубки	прогалины и пустыри	итого			
1	2	3	4	5	6	7	8
Земли, нуждающиеся в лесовосстановлении, всего	668	7443	143	8254	25670	-	33924
В том числе по породам:							
хвойным	530	7137	133	7800	19684	-	27484

Таблица 17

Показатели	Не покрытые лесной растительностью земли				Лесосеки сплошных рубок предстоящего периода	Лесоразведение	Всего
	гари и погибшие насаждения	вырубки	прогалины и пустоши	итого			
1	2	3	4	5	6	7	8
твердолиственным	-	-	-	-	-	-	-
мягколиственным	138	306	10	454	5986	-	6440
В том числе по способам:							
Искусственное (создание лесных культур), всего	122	20	13	155	1045	-	1200
Из них по породам:							
хвойным	122	20	13	155	1045	-	1200
твердолиственным	-	-	-	-	-	-	-
мягколиственным	-	-	-	-	-	-	-
Комбинированное, всего	-	-	-	-	-	-	-
Из него по породам:							
хвойным	-	-	-	-	-	-	-
твердолиственным	-	-	-	-	-	-	-
мягколиственным	-	-	-	-	-	-	-
Естественное зарастание, всего							
Из него по породам:	546	7423	130	8099	24625	-	32724
хвойным	408	7117	120	7645	18639	-	26284
твердолиственным	-	-	-	-	-	-	-
мягколиственным	138	306	10	454	5986	-	6440

Министерством лесного комплекса Иркутской области обеспечивается ежегодный учет не покрытых лесной растительностью земель, при котором они подразделяются на доступные и недоступные для лесовосстановления. По результатам натурного обследования, в том числе при отводе лесосек, проектируются мероприятия по обеспечению доступности земель, способы и методы лесовосстановления. При этом отдельно учитываются площади, нуждающиеся в проведении мероприятий по естественному лесовосстановлению, искусственному лесовосстановлению, комбинированному лесовосстановлению, а также площади, где за счет естественного зарастания земель обеспечивается создание молодняков без хозяйственного воздействия. К землям, недоступным для лесовосстановления, относятся: нерасчищенные гари и ветровальники, транспортно недоступные, заболоченные и иные земли, на которых лесовосстановление невозможно без проведения мероприятий, обеспечивающих их доступность.

В таблице Б43 приведено распределение земельного фонда (не покрытых лесной растительностью земель и лесосек сплошных рубок предстоящего периода) на территории Осинского лесничества по доступности для лесовосстановления и способам лесовосстановления.

В таблице отражены проведенные меры содействия естественному возобновлению леса, на участках, где возобновление главными породами не закончено, определены площади участков, на которых обеспечивается создание молодняков без хозяйственного воздействия за счет естественного зарастания земель. Доступные для лесовосстановления земли, нуждающиеся в хозяйственном воздействии, распределены по способам лесовосстановления.

Таблица Б44

## Распределение земельного фонда по доступности для лесовосстановления и способам лесовосстановления

Показатели	Площадь земель, предназначенных для лесовосстановления (фонд лесовосстановления)				Лесосеки сплошных рубок предстоящего периода	Лесоразведение	Всего	
	гари	погибшие насаждения	вырубки	прогалины, пустоши				итого
Всего земель, нуждающихся в лесовосстановлении и лесоразведении	582	86	7443	143	8254	25670	-	33924
в том числе:								
а) обеспечивается создание молодняков без хозяйственного воздействия вследствие природных процессов	150	-	1734	100	1984	16190	-	18174
из него по породам:								
хвойным	150	-	1464	100	1714	10099	-	11813
мягколиственным	-	-	270	-	270	6091	-	6361
б) земли, на которых проведены меры содействия естественному возобновлению леса, но возобновление главными древесными породами не закончено	-	-	4811	-	4811	-	-	4811
в) недоступные для лесовосстановления (оставлены под создание молодняков вследствие природных процессов)	358	38	103	30	529	910	-	1439
из них по породам:								
хвойным	233	25	67	20	345	592	-	937
мягколиственным	125	13	36	10	184	319	-	503
г) земли, на которых восстановление леса может быть обеспечено только путем создания лесных культур	74	48	20	13	155	1045	-	1200
д) земли, на которых восстановление леса может быть обеспечено комбинированным способом, всего	-	-	-	-	-	-	-	-
ж) земли, на которых восстановление леса хозяйственно-ценными древесными породами может быть обеспечено путем содействия естественному возобновлению	-	-	775	-	775	7525	-	8300
в том числе по мерам:								
минерализация на вырубках	-	-	271	-	271	4666	-	4937
уход за подростом на площадях, не занятых лесными насаждениями	-	-	504	-	504	-	-	504
сохранение подростка и молодняка	-	-	-	-	-	2859	-	2859

**Примечание:** площадь лесосек сплошных рубок предстоящего периода приведена с учётом среднегодового фактического размера сплошных рубок спелых и перестойных насаждений и сплошных санитарных рубок. Поскольку общий годовой объём запроектированных лесовосстановительных мероприятий на лесосеках предстоящего периода зависит от уровня фактического освоения расчётной лесосеки, то в случае изменения процентного использования расчётной лесосеки по сплошным рубкам объёмы лесовосстановительных мероприятий должны быть соответственно уменьшены или увеличены.

В приложении №1 приведены нормативно-технологические карты (НТК) по созданию лесных культур посадкой леса (НТК № 10 и № 11); созданию лесных культур посевом леса (НТК № 12 и № 13); выполнению комбинированного лесовосстановления посадкой леса (НТК № 14), посевом семян (НТК № 15); выполнению мер содействия естественному лесовосстановлению путем сохранения подростка (НТК № 16) и минерализацией поверхности почвы (НТК № 17).

К покрытым лесной растительностью землям, относятся участки с сомкнутостью пологая древостоя не менее 0,4. Участки лесных земель, на площади которых в результате лесовосстановления созданы молодняки главных пород, переводят в земли, покрытые лесной растительностью при достижении лесными растениями параметров, указанных в таблице Б45.

Таблица Б45

## Показатели молодняков, площади которых подлежат отнесению к землям, покрытым лесной растительностью

Древесные породы	Группа типов леса, типов лесорастительных условий	Возраст не менее, лет	Количество деревьев главных пород не менее, тыс.шт. на 1 га	Средняя высота деревьев главных пород не менее, м
Среднесибирский подтаёжно-лесостепной таёжный район				
Ель сибирская	Разнотравная, крупнотравная, зеленомошная	10	1,7	0,8
Лиственница сибирская, Чекановского и Гмелина (даурская)	Разнотравная, крупнотравная, зеленомошная	6	1,5	1,4
Сосна кедровая сибирская	Разнотравная, крупнотравная, зеленомошная	10	1,5	0,8
Сосна обыкновенная	Багульниковая, брусничная, разнотравная, крупнотравная, зеленомошная	8	1,9	1,2

## Примечание:

Нормативы по количеству деревьев главных пород приведены минимальные – с условием, что их количество будет обеспечивать минимально допустимое преобладание главных пород (6 единиц) в составе созданного молодняка смешанного породного состава (из главных и сопутствующих пород). Для создания молодняков, в составе которых доля главных пород выше, эти нормативы пропорционально увеличиваются.

## Уход за лесами. К рубкам, не связанным с заготовкой древесины относятся рубки ухода за молодняками:

рубки осветления, направленные на улучшение породного и качественного состава молодняков и условий роста деревьев целевой или целевых древесных пород;

рубки прочистки, направленные на регулирование густоты лесных насаждений и улучшение условий роста деревьев целевой или целевых древесных пород, а также на продолжение формирования породного и качественного состава молодняков.

Возрастные периоды проведения ухода за молодняками приведены в таблице Б1.

В молодняках (при рубках осветления и рубках прочистки) определяющими признаками целесообразности осуществления рубок, проводимых в целях ухода за лесными насаждениями, являются: состав древостоя, сомкнутость его полога (крон), густота, определяемая количеством деревьев на единицу площади, соотношение высот целевых и второстепенных древесных пород.

В связи с истечением срока действия лесосустроительной документации лесничества из-за давности лесотаксационных работ министерство лесного комплекса Иркутской области уточнило площади молодняков, нуждающихся в проведении рубок осветления и рубок прочистки.

Агроресурсоориентированные мероприятия и иные мероприятия по уходу за лесами, не связанные с рубками ухода в Осинском лесничестве не планируются.

Нормативы и параметры ухода за молодняками и иных мероприятий по уходу за лесами, не связанных с рубками ухода приведены в таблице 16.

Таблица 16

## Нормативы и параметры ухода за молодняками и иных мероприятий по уходу за лесами, не связанных с рубками ухода

Наименование видов ухода за лесами	Наименование участкового лесничества	Хозяйство (хвойное, твердолиственное, мягколиственное)	Древесная порода	Площадь, га	Вырубленный запас, куб. м	Срок повторности, лет	Ежегодный размер			
							площадь, га	вырубленный запас, куб. м		
1	2	3	4	5	6	7	8	9	10	
Проведение рубок ухода за лесами, в том числе:										
осветления	Приморское	Хвойное:	Сосна	1810	10800	10	181	1080	6	
		Итого хвойных	Сосна	1810	10800	10	181	1080	6	
		Всего								
	Итого по участковому лесничеству									
	Всего по Осинскому лесничеству	Хвойное:	Сосна	1810	10800	10	181	1080	6	
прочистки	-	-	-	-	-	-	-	-	-	
Уход за лесами путем проведения агролесомелиоративных мероприятий	-	-	-	-	-	-	-	-	-	
Иные мероприятия по уходу за лесами, в том числе:										
Реконструкция малочисленных насаждений	-	-	-	-	-	-	-	-	-	
уход за плодоношением древесных пород	-	-	-	-	-	-	-	-	-	
обрезка сучьев деревьев	-	-	-	-	-	-	-	-	-	
удобрение лесов	-	-	-	-	-	-	-	-	-	
уход за опушками	-	-	-	-	-	-	-	-	-	
уход за подростом	-	-	-	-	-	-	-	-	-	
уход за лесами путем уничтожения нежелательной древесной растительности	-	-	-	-	-	-	-	-	-	
другие мероприятия	-	-	-	-	-	-	-	-	-	
Иные мероприятия по уходу за лесами, в том числе:	-	-	-	-	-	-	-	-	-	

Нормативы режима рубок ухода в молодняках основных лесобразующих пород по группам типов леса приведены в таблице Б46.

Таблица Б46

## Нормативы рубок, проводимых в целях ухода за лесными насаждениями

Состав лесных насаждений до рубки	Группы типов леса	Возраст начала ухода (лет)	Осветления		Прочистки		Целевой состав к возрасту рубки (спелости)
			миним. сомкнут. до ухода после ухода	интенс. в % по запасу срок повтор.	миним. сомкнут. до ухода после ухода	интенс. в % по запасу срок повтор.	
Среднесибирский подтаёжно-лесостепной таёжный район							
1. Лиственные с долей сосны и лиственницы до 3 единиц состава	Разнотравная, разнотравно-брусничная, злаковая, крупнотравная,	10-15	0,6 0,5	50-70	0,6 0,5	50-70	7С3Б, Ос 7Лц3Б, Ос
2. Смешанные с долей сосны и лиственницы 4-6 единиц состава	Разнотравная, бруснично-разнотравная, рододендрово-брусничная	20-25	0,7 0,6	30-40	0,7 0,6	30-40	8-10С 0-2Б, Ос 8-10Лц 0-2Б, Ос

Состав лесных насаждений до рубки	Группы типов леса	Возраст начала ухода (лет)	Осветления		Прочистки		Целевой состав к возрасту рубки (спелости)
			миним. сомкнут. до ухода после ухода	интенс. в % по запасу срок по-втор.	миним. сомкнут. до ухода после ухода	интенс. в % по запасу срок по-втор.	
Среднесибирский подтаежно-лесостепной таежный район							
3. Чистые сосновые и лиственничные с примесью лиственных до 3 единиц	Сухие (сухо-разнотравные, толокнячковые, лишайниковые), брусничные, рододендрово-ольховниковые	25-30	0,8 0,7	20-25	0,8 0,7	20-30	9-10 С 0-1 Б,Ос 9-10Лц 0-1Б,Ос
4. Чистые берёзовые и осиновые	Разнотравная, бруснично-разнотравная, рододендрово-разнотравная, злаковая, травяно-зеленомошная	30	Не проводятся				
5. Берёзовые и осиновые с редкой примесью хвойных		20-25					

**Примечания:**  
 1. Исходный состав в графе 1 для всех видов рубок, проводимых в целях ухода за лесными насаждениями, от рубок осветления до проходных рубок.  
 2. Максимальный процент интенсивности рубок приведен для насаждений сомкнутостью (полнотой), равной 1,0. При меньших показателях сомкнутости (полноты), наличии опасности резкого снижения устойчивости и других неблагоприятных условиях, а также проведении ухода на участках с сетью технологических коридоров интенсивность рубки соответственно снижается.  
 Повышение интенсивности может допускаться при прорубке технологических коридоров на 5–7% по запасу и необходимости удаления большого количества нежелательных деревьев.  
 3. В насаждениях 3-й группы по составу (лиственно-еловых), начиная с возраста прореживаний, при необходимости и экономической возможности ведутся рубки реформирования этих насаждений в хвойные.  
 В группе типов леса ельнички приручевые (производные группы типов леса: березняки и осинники приручеино-крупнотравные) рубки реформирования не ведутся, такие насаждения относятся к соответствующим лиственным хозяйственным секциям.  
 Для осуществления рубок осветления и рубок прочистки отвод лесосеки не производится, для этих рубок ухода осуществляется отвод участка (пт. 91 Правил ухода за лесами).  
 При рубках осветления и рубках прочистки должны закладываться одна или несколько пробных площадей квадратной или ленточной формы в характерных местах участков проведения ухода, служащих эталоном для проведения ухода на всем участке. Величина пробных площадей должна составлять от 3 до 5 % площади участка проведения ухода в зависимости от однородности насаждения, но не менее 0,2 га каждая. Древесина, вырубленная на пробных площадях, должна учитываться в складочных мерах и переводиться в плотные меры на всю площадь участка.  
 Нормативно-технологические карты (НТК № 1 и НТК № 2) на выполнение рубок ухода в молодняках механизированным и ручным способом приведены в приложении № 1.

**18. Особенности требований к использованию лесов по лесорастительным зонам и лесным районам, включающих схему лесорастительного районирования лесничества, особенности требований (по нормативам, параметрам и срокам использования) к различным видам использования лесов в соответствии с лесорастительными зонами и лесными районами**

Леса лесничества расположены в границах одной лесорастительной зоны (Лесостепная зона) и одного лесного района – (Среднесибирский подтаежно - лесостепной район).  
 Распределение территории лесничества по лесорастительным зонам и лесным районам осуществлено в соответствии с приказом Минприроды России от 18.08.2014 № 367 «Об утверждении перечня лесорастительных зон Российской Федерации и перечня лесных районов Российской Федерации».

**Глава 3. Ограничения использования лесов**

ЛК РФ рассматривает ограничение использования лесов как набор условий или запретов на осуществление определенной деятельности или действий и в виде установления обязанностей, определяемых настоящим регламентом и определенным отношением к действиям других организаций или физических лиц.  
 В ЛК РФ нет полного перечня ограничений и запретов на использование лесов, они в большинстве случаев содержатся в иных федеральных законах или нормативных правовых актах. В случаях нарушений порядка использования лесов в соответствии с настоящим регламентом использование лесов приостанавливается (ст. 28 Лесного кодекса РФ). Применительно к условиям Осинского лесничества перечень ограничений и запретов приведен в нижеследующих таблицах.

**1. Ограничения по видам целевого назначения лесов**

В соответствии с действующим законодательством введены некоторые ограничения по видам целевого назначения лесов (таблица 18).

Таблица 18

**Ограничения по видам целевого назначения лесов**

№ п/п	Целевое назначение лесов	Ограничения использования лесов
1.	Защитные леса	Сплошные рубки осуществляются в случаях: а) если выборочные рубки не обеспечивают замену лесных насаждений, утрачивающих свои средообразующие, водоохранные, санитарно-гигиенические, оздоровительные и иные полезные функции, на лесные насаждения, обеспечивающие сохранение целевого назначения защитных лесов и выполняемых ими полезных функций; б) если строительство, реконструкция, эксплуатация объектов, не связанных с созданием лесной инфраструктуры, не запрещены или не ограничены в соответствии с законодательством Российской Федерации – ЛК РФ, ст. 17, ч. 4. При этом для строительства, реконструкции, эксплуатации линейных объектов допускаются сплошные рубки для создания просек шириной, определенной в соответствии с требованиями соответствующих нормативных правовых актов – Особенности, п. 35. Запрещается: создание лесоперерабатывающей инфраструктуры – ЛК РФ, ст. 14, ч. 2; Использование лесов в целях создания лесных плантаций не допускается – Особенности, п. 30.
2.	Леса, выполняющие функции защиты природных и иных объектов:	Запрещается проведение сплошных рубок лесных насаждений за исключением случаев, предусмотренных частью 4 статьи 17, частью 5.1. статьи 21 ЛК РФ и случаев проведения сплошных рубок в зонах с особыми условиями использования территорий, на которых расположены соответствующие леса, если режим указанных зон предусматривает вырубку деревьев, кустарников, лиан – ЛК РФ, ст. 105, ч. 1. Выборочные рубки лесных насаждений проводятся в порядке, установленном уполномоченным федеральным органом исполнительной власти – ЛК РФ, ст. 105, ч. 2. Площадь участка сплошной рубки, включая сплошные рубки реконструкции, не должна превышать 5 га при ширине лесосеки не более 100 метров, при протяженности ее равной не более одной трети участка (по ширине и длине), выполняющего определенные целевые функции или примыкающего к непокрытым лесной растительностью землям, а также к планируемому на ближайшие 5 лет вырубкам. В горных условиях и в равнинных лесах на склонах крутизной свыше 6° предельная площадь лесосеки составляет не более 3,0 га – Особенности, п. 19. Правила пожарной безопасности (пункт 15.3) запрещают осуществление мер предупреждения лесных пожаров, связанных со сплошными рубками. Запрещается использование токсических химических препаратов при осуществлении работ по охране и защите лесов – Особенности, п. 7. При выборочных рубках лесных насаждений, за исключением выборочных санитарных рубок осуществляются рубки очень слабой, слабой и умеренной интенсивности, обеспечивающие формирование и сохранение сложных и разновозрастных лесных насаждений, эффективно выполняющих санитарно-гигиенические и водоохранные функции. При проведении мероприятий по уходу за лесами не допускается осуществление реконструкции малоценных лесных насаждений путем сплошной вырубki – Особенности, п. 22.
	а) леса, расположенные в первом и втором поясах зон санитарной охраны источников питьевого и хозяйственно-бытового водоснабжения	Запрещается использование токсических химических препаратов при осуществлении работ по охране и защите лесов – Особенности, п. 7. При выборочных рубках лесных насаждений, за исключением выборочных санитарных рубок осуществляются рубки очень слабой, слабой и умеренной интенсивности, обеспечивающие формирование и сохранение сложных и разновозрастных лесных насаждений, эффективно выполняющих санитарно-гигиенические и водоохранные функции. При проведении мероприятий по уходу за лесами не допускается осуществление реконструкции малоценных лесных насаждений путем сплошной вырубki – Особенности, п. 22.

№ п/п	Целевое назначение лесов	Ограничения использования лесов
	б) защитные полосы лесов, расположенные вдоль железнодорожных путей общего пользования, федеральных автомобильных дорог общего пользования, автомобильных дорог общего пользования, находящихся в собственности субъектов Российской Федерации	На основной их части в соответствии с породным составом и состоянием насаждений ведутся выборочные рубки лесных насаждений умеренной, умеренно-высокой и высокой интенсивности. В опушечной части полос шириной 50–100 м высокоинтенсивными рубками ухода в молодняках (со снижением сомкнутости до 0,5–0,4) формируются устойчивые сложные и разновозрастные насаждения, в последующем поддерживаемые выборочными рубками слабой и умеренной интенсивности – Особенности, п. 23.
3.	Ценные леса:	Запрещается проведение сплошных рубок лесных насаждений, за исключением случаев, предусмотренных частью 4 статьи 17, частью 5.1 статьи 21 ЛК РФ – ЛК РФ, ст. 106, ч. 1. Запрещается размещение объектов капитального строительства, за исключением линейных объектов и гидротехнических сооружений – ЛК РФ, ст. 106, ч. 2. Площадь участка сплошной рубки, включая сплошные рубки реконструкции, не должна превышать 5 га при ширине лесосеки не более 100 метров, при протяженности ее равной не более одной трети участка (по ширине и длине), выполняющего определенные целевые функции или примыкающего к непокрытым лесной растительностью землям, а также к планируемому на ближайшие 5 лет вырубкам. В горных условиях и в равнинных лесах на склонах крутизной свыше 6° предельная площадь лесосеки составляет не более 3,0 га – ЛК РФ, ст. 106, ч. 1; Особенности, п. 19.
	а) леса, расположенные в пустынных, полупустынных, лесостепных, лесотундровых зонах, степях, горах	Запрещается проведение сплошных рубок лесных насаждений, за исключением случаев, предусмотренных частью 4 статьи 17, частью 5.1 статьи 21 ЛК РФ. Выборочные рубки лесных насаждений ведутся очень слабой, слабой и умеренной интенсивности, за исключением санитарных рубок, интенсивность которых для вырубki погибших, поврежденных и малоценных насаждений может достигать очень высокой интенсивности, устанавливаемой Правилами заготовки древесины – Особенности, п. 26. Запрещается размещение объектов капитального строительства, за исключением линейных объектов и гидротехнических сооружений – ЛК РФ, ст. 106, ч. 2.
	б) нерестоохранные полосы	Запрещается проведение сплошных рубок лесных насаждений, за исключением случаев, предусмотренных частью 4 статьи 17, частью 5.1 статьи 21 ЛК РФ. Выборочные рубки лесных насаждений ведутся очень слабой, слабой и умеренной интенсивности, за исключением санитарных рубок, интенсивность которых для вырубki погибших, поврежденных и малоценных насаждений может достигать очень высокой интенсивности, устанавливаемой Правилами заготовки древесины – Особенности, п. 26. Запрещается размещение объектов капитального строительства, за исключением линейных объектов и гидротехнических сооружений – ЛК РФ, ст. 106, ч. 2.
II.	Эксплуатационные леса	Ограничения на виды использования лесов отсутствуют – ЛК РФ, ст. 108, ч. 2.

\***Особенности** – Особенности использования, охраны, защиты, воспроизводства лесов, расположенных в водоохранных зонах, лесов, выполняющих функции защиты природных и иных объектов, ценных лесов, а также лесов, расположенных на особо защитных участках лесов, утверждённые приказом Рослесхоза от 14.12.2010 г. № 485.

\*\* **Санитарные правила** – Правила санитарной безопасности в лесах, утверждённые постановлением Правительства Российской Федерации от 20.05.2017 № 607.

**2. Ограничения по видам особо защитных участков лесов**

В соответствии с ЛК РФ (статья 102, часть 6) выделение особо защитных участков лесов (ОЗУЛ) и установление их границ осуществляется органами государственной власти, органами местного самоуправления в пределах их полномочий, определенных в соответствии со статьями 81–84 ЛК РФ. Подпунктом 39 статьи 81 ЛК РФ выделение ОЗУЛ и установление их границ отнесено к полномочиям органов государственной власти Российской Федерации.

ОЗУЛ выделяются в защитных лесах, эксплуатационных лесах, резервных лесах (часть 1 статьи 107 ЛК РФ).  
 Согласно постановлению Правительства Российской Федерации от 23.09.2010 № 736 «О Федеральном агентстве лесного хозяйства» выделение особо защитных участков, установление и изменение их границ (подпункт 5.4.4.) осуществляет Рослесхоз.

Выделение особо защитных участков, установление и изменение их границ на территории Иркутской области по состоянию на 01.01.2018 г. Рослесхозом не осуществлено.

Перечень ОЗУЛ отражен в статье 102, части 3 ЛК РФ. Он не носит исчерпывающий характер, так как предусматривает наличие «других особо защитных участков лесов», не конкретизируя каких именно.

Лесоохранительная инструкция, утверждённая приказом Рослесхоза от 12.12.2011 № 516, содержит нормативы и признаки выделения ОЗУЛ. Она приводит расширенный перечень ОЗУЛ по сравнению с ЛК РФ (таблица 3.2.1).

Поскольку проектирование ОЗУЛ в Осинском лесничестве не проведено, в практической деятельности (при отводах лесосек, проведении рубок и др.) необходимо руководствоваться нормативами и признаками выделения ОЗУЛ, отражёнными в таблице В1.

Таблица В1

**Нормативы и признаки выделения особо защитных участков лесов**

Наименование особо защитных участков лесов	Нормативы и признаки выделения особо защитных участков лесов
1. Берегозащитные участки лесов	Участки лесов в границах прибрежных защитных полос, ширина которых составляет: для берега водного объекта с обратным или нулевым уклоном – 30 м для берега водного объекта с уклоном до трех градусов – 40 метров для берега водного объекта с уклоном три и более градуса – 50 м для расположенных в границах болот проточных и сточных озер и соответствующих водотоков – 50 м для рек, озер, водохранилищ, имеющих особо ценное рыбохозяйственное значение (места нереста, нагула, зимовки рыб и других водных биологических ресурсов) независимо от уклона прилегающих земель – 200 м
2. Почвозащитные участки лесов, расположенные вдоль склонов оврагов	Леса, расположенные на склоне оврага и полосы лесов шириной до 50 м, примыкающие к кромке оврага
3. Опушки лесов, граничащие с безлесными пространствами	Опушки лесов шириной 100 м от границы с безлесными пространствами, простирающимися не менее, чем на 2 км от кромки леса
4. Плюсовые насаждения	Самые высокопродуктивные, высококачественные и устойчивые для данных лесорастительных условий лесные насаждения
5. Лесосеменные плантации	Специально создаваемые лесные насаждения, предназначенные для массового получения в течение длительного времени ценных по наследственным свойствам семян лесных растений
6. Постоянные лесосеменные участки	Высокопродуктивные и высококачественные для данных лесорастительных условий участки насаждений или лесных культур известного происхождения, специально созданные (сформированные) для получения с них семян в течение длительного периода
7. Маточные плантации	Лесные насаждения, создаваемые с использованием вегетативного потомства плюсовых деревьев в целях их массового вегетативного размножения
8. Архивы клонов плюсовых деревьев	Лесные насаждения, создаваемые с использованием вегетативного потомства плюсовых деревьев в целях сохранения их генофонда и изучения наследственных свойств.
9. Испытательные лесные культуры	Лесные культуры, создаваемые по специальным методикам семенным потомством плюсовых деревьев, плюсовых лесных насаждений, лесосеменных плантаций первого порядка и постоянных лесосеменных участков с целью их генетической оценки
10. Популяционно-экологические лесные культуры	Опытные лесные культуры, создаваемые потомствами нескольких эдафотипов лучших для конкретного региона климатипов в двух-трех наиболее распространенных типах лесорастительных условий с целью их испытания в данном регионе и выделения сортов-популяций
11. Географические лесные культуры	Опытные лесные культуры, создаваемые семенным потомством наиболее характерных популяций нескольких экотипов (климатипов) с целью их испытания в новых условиях
12. Участки леса с наличием плюсовых деревьев	Участки леса с наличием деревьев лучших по продуктивности и хозяйственной ценности с охранной зоной (при наличии паспорта)
13. Заповедные лесные участки	Сформировавшиеся естественным путем в течение длительного периода, малонарушенные хозяйственной деятельностью и рекреацией небольшие по площади участки лесов, расположенные в границах лесных участков, предназначенных для заготовки древесины

Наименование особо защитных участков лесов	Нормативы и признаки выделения особо защитных участков лесов
14. Участки лесов с наличием реликтовых и эндемичных растений	Участки лесов с наличием реликтовых и эндемичных растений, занесенных в Международную Красную книгу, Красную книгу Российской Федерации и красные книги субъектов Российской Федерации
15. Места обитания редких и находящихся под угрозой исчезновения диких животных	Участки лесов, являющиеся местами обитания редких и находящихся под угрозой исчезновения диких животных, занесенных в Международную Красную книгу, Красную книгу Российской Федерации и красные книги субъектов Российской Федерации
16. Полосы лесов в горах вдоль верхней их границы с безлесным пространством	Полосы леса в горных районах шириной 200 м вдоль верхней его границы с безлесными пространствами
17. Небольшие участки лесов, расположенные среди безлесных пространств	Участки лесов до 100 га, расположенные среди безлесных пространств
18. Защитные полосы лесов вдоль гребней и линий водоразделов	Полосы лесов шириной 200 м в горных районах, расположенные вдоль гребней и линий водоразделов по границам водосборов площадью более 2,5 тыс. га, при крутизне склонов, образующих гребни и линии водоразделов более 20 градусов
19. Участки леса на крутых горных склонах	Участки леса на склонах крутизной более 30 градусов независимо от экспозиции склона
20. Особо охраняемые части государственных природных заказников	Участки лесов в границах государственных природных заказников, площадь которых определяется при их образовании (выделяются в случае, когда на отдельных лесных участках государственных природных заказников устанавливается режим пользования более строгий, чем на остальной территории)
21. Леса в охранных зонах государственных природных заповедников, национальных парков, природных парков и памятников, а также территориях, зарезервированных для создания особо охраняемых природных территорий федерального значения	Участки лесов в границах охранных зон, площадь которых определяется при их образовании, но не менее полосы шириной 1000 м вдоль их границ
22. Объекты национального лесного наследия	Участки лесов, имеющие научное, историческое, культурное, религиозное значение, и малонарушенные лесные территории
23. Участки лесов вокруг глухариних токов	Участки лесов в радиусе 300 м вокруг глухариних токов из расчета не более 3 таких участков лесов на 10 тыс. га лесов
24. Участки лесов вокруг естественных солонцов	Участки леса в радиусе 500 м вокруг естественных солонцов
25. Полосы лесов по берегам рек или иных водных объектов, заселенных бобрами	Полосы лесов по каждому берегу реки с шириной, равной ширине водоохранной зоны.
26. Медоносные участки лесов	Приспевающие, спелые и перестойные лесные насаждения с преобладанием липы, акации белой в радиусе трех километров вокруг постоянных пастбищ
27. Постоянные пробные площади	Лесные участки, покрытые лесной растительностью, предназначенные для детального обмера деревьев при проведении очередного лесоустройства и описания динамики изменения таксационных показателей деревьев до их возраста рубки, закрепленные на местности лесоустроительными или лесохозяйственными знаками и нанесенные на лесоустроительные планшеты
28. Участки лесов вокруг санаториев, детских лагерей, домов отдыха, пансионатов, туристических баз и других лечебных и оздоровительных учреждений (выделяются, если они не находятся в пределах первой, второй и третьей зон охранных зон санитарной (горно-санитарной) охраны лечебно-оздоровительных местностей и курортов, в лесах зеленых зон, лесопарковых зон)	Участки лесов в радиусе 1 км вокруг санаториев, детских лагерей, домов отдыха, пансионатов, туристических баз и других лечебных и оздоровительных учреждений (выделяются, если они не находятся в пределах первой, второй и третьей зон охранных зон санитарной (горно-санитарной) охраны лечебно-оздоровительных местностей и курортов или в лесах иных категорий защитных лесов с аналогичным режимом ведения лесного хозяйства и использования лесов)
29. Участки лесов вокруг минеральных источников, используемых в лечебных и оздоровительных целях или имеющих перспективное значение	Участки лесов в радиусе 1 км вокруг минеральных источников (выделяются, если они не находятся в пределах первой, второй и третьей зон охранных зон санитарной (горно-санитарной) охраны лечебно-оздоровительных местностей и курортов или в лесах иных категорий защитных лесов с аналогичным режимом ведения лесного хозяйства и использования лесов)
30. Полосы лесов вдоль трасс туристических маршрутов	Полосы лесов шириной 100 м в каждую сторону от туристического маршрута федерального или регионального значения
31. Участки лесов вокруг сельских населенных пунктов и садовых товариществ	Участки шириной 1 км вокруг сельских населенных пунктов и садовых товариществ

Источник: пункт 23 Лесоустроительной инструкции, утвержденной приказом Минприроды России от 29.03.2018 № 122.

В соответствии с действующим законодательством введены некоторые ограничения по видам ОЗУЛ (таблица 19).

#### Ограничения по видам особо защитных участков

Таблица 19

№ п/п	Виды особо защитных участков лесов	Ограничения использования лесов
1.	Берегозащитные участки лесов;	Запрещается (ст. 107 ЛК РФ): - проведение сплошных рубок лесных насаждений, за исключением случаев, предусмотренных частью 4 статьи 17, частью 5.1 статьи 21 ЛК РФ; - ведение сельского хозяйства, за исключением сенокоса и пчеловодства; - размещение объектов капитального строительства, за исключением линейных объектов и гидротехнических сооружений. В прибрежных защитных полосах: - лесовосстановление осуществляется методами, исключающими сплошную распашку земель – Особенности, п. 12; - согласно ст. 65 Водного кодекса запрещаются: использование сточных вод для удобрения почв; размещение кладбищ, скотомогильников, мест захоронения отходов производства и потребления, радиоактивных, химических, взрывчатых, токсичных, отравляющих и ядовитых веществ; осуществление авиационных мер по борьбе с вредителями и болезнями растений; движение и стоянка транспортных средств (кроме специальных транспортных средств), за исключением их движения по дорогам и стоянки на дорогах и в специально оборудованных местах, имеющих твердое покрытие. Не допускается интродукция видов (пород) деревьев, кустарников, лиан, других лесных растений, которые не произрастают в естественных условиях в данном лесном районе – Особенности, п. 15. Проведение выборочных рубок допускается только в целях вырубki погибших и поврежденных лесных насаждений – Особенности, п. 27. Запрещается создание лесоперерабатывающей инфраструктуры - Особенности, п. 29. Использование лесов в целях создания лесных плантаций не допускается - Особенности, п. 30.
2.	Почвозащитные участки лесов, расположенные вдоль склонов оврагов;	
3.	Опушки лесов, граничащие с безлесными пространствами;	Запрещается (ст. 107 ЛК РФ): - проведение сплошных рубок лесных насаждений, за исключением случаев, предусмотренных частью 4 статьи 17, частью 5.1 статьи 21 ЛК РФ; - ведение сельского хозяйства, за исключением сенокоса и пчеловодства; - размещение объектов капитального строительства, за исключением линейных объектов и гидротехнических сооружений. Не допускается интродукция видов (пород) деревьев, кустарников, лиан, других лесных растений, которые не произрастают в естественных условиях в данном лесном районе – Особенности, п. 15. Проведение выборочных рубок допускается только в целях вырубki погибших и поврежденных лесных насаждений – Особенности, п. 27. Запрещается создание лесоперерабатывающей инфраструктуры - Особенности, п. 29. Использование лесов в целях создания лесных плантаций не допускается - Особенности, п. 30.

№ п/п	Виды особо защитных участков лесов	Ограничения использования лесов	
4.	Плюсовые лесные насаждения;	Запрещается (ст. 107 ЛК РФ): - проведение сплошных рубок лесных насаждений, за исключением случаев, предусмотренных частью 4 статьи 17, частью 5.1 статьи 21 ЛК РФ; - ведение сельского хозяйства, за исключением сенокоса и пчеловодства; - размещение объектов капитального строительства, за исключением линейных объектов и гидротехнических сооружений. Не допускается интродукция видов (пород) деревьев, кустарников, лиан, других лесных растений, которые не произрастают в естественных условиях в данном лесном районе – Особенности, п. 15. На постоянных лесосеменных участках допускается проведение выборочных рубок в порядке ухода за плодоношением древесных пород. На других особо защитных участках лесов допускается только проведение выборочных и сплошных рубок погибших лесных насаждений – Особенности, п. 27. Запрещается создание лесоперерабатывающей инфраструктуры – Особенности, п. 29. Использование лесов в целях создания лесных плантаций не допускается – Особенности, п. 30.	
5.	Лесосеменные плантации;		
6.	Постоянные лесосеменные участки;		
7.	Маточные плантации;		
8.	Архивы клонов плюсовых деревьев;		
9.	Испытательные лесные культуры;		
10.	Популяционно-экологические лесные культуры;		
11.	Географические лесные культуры;		
12.	Участки леса с наличием плюсовых деревьев;		
13.	Заповедные лесные участки;		Запрещается (ст. 107 ЛК РФ): - проведение рубок лесных насаждений; - использование токсичных химических препаратов для охраны и защиты лесов, в том числе в научных целях; - ведение сельского хозяйства; - разработка месторождений полезных ископаемых; - размещение объектов капитального строительства. Не допускается интродукция видов (пород) деревьев, кустарников, лиан, других лесных растений, которые не произрастают в естественных условиях в данном лесном районе – Особенности, п. 15. Проведение выборочных рубок допускается только в целях вырубki погибших и поврежденных лесных насаждений – Особенности, п. 27. Запрещается создание лесоперерабатывающей инфраструктуры – Особенности, п. 29. Использование лесов в целях создания лесных плантаций не допускается – Особенности, п. 30.
14.	Участки лесов с наличием реликтовых и эндемичных растений;		Запрещается (ст. 107 ЛК РФ): - проведение сплошных рубок лесных насаждений, за исключением случаев, предусмотренных частью 4 статьи 17, частью 5.1 статьи 21 ЛК РФ; - ведение сельского хозяйства, за исключением сенокоса и пчеловодства; - размещение объектов капитального строительства, за исключением линейных объектов и гидротехнических сооружений. Не допускается интродукция видов (пород) деревьев, кустарников, лиан, других лесных растений, которые не произрастают в естественных условиях в данном лесном районе – Особенности, п. 15. Проведение выборочных рубок допускается только в целях вырубki погибших и поврежденных лесных насаждений – Особенности, п. 27. Запрещается создание лесоперерабатывающей инфраструктуры – Особенности, п. 29. Использование лесов в целях создания лесных плантаций не допускается - Особенности, п. 30.
15.	Места обитания редких и находящихся под угрозой исчезновения диких животных;		Запрещается (ст. 107 ЛК РФ): - проведение сплошных рубок лесных насаждений, за исключением случаев, предусмотренных частью 4 статьи 17, частью 5.1 статьи 21 ЛК РФ; - ведение сельского хозяйства, за исключением сенокоса и пчеловодства; - размещение объектов капитального строительства, за исключением линейных объектов и гидротехнических сооружений. Не допускается интродукция видов (пород) деревьев, кустарников, лиан, других лесных растений, которые не произрастают в естественных условиях в данном лесном районе – Особенности, п. 15. Проведение выборочных рубок допускается только в целях вырубki погибших и поврежденных лесных насаждений – Особенности, п. 27. Запрещается создание лесоперерабатывающей инфраструктуры - Особенности, п. 29. Использование лесов в целях создания лесных плантаций не допускается - Особенности, п. 30.
16.	Полосы лесов в горах вдоль верхней их границы с безлесным пространством;	Запрещается (ст. 107 ЛК РФ): - проведение сплошных рубок лесных насаждений, за исключением случаев, предусмотренных частью 4 статьи 17, частью 5.1 статьи 21 ЛК РФ; - ведение сельского хозяйства, за исключением сенокоса и пчеловодства; - размещение объектов капитального строительства, за исключением линейных объектов и гидротехнических сооружений. Не допускается интродукция видов (пород) деревьев, кустарников, лиан, других лесных растений, которые не произрастают в естественных условиях в данном лесном районе – Особенности, п. 15. Проведение выборочных рубок допускается только в целях вырубki погибших и поврежденных лесных насаждений – Особенности, п. 27. Запрещается создание лесоперерабатывающей инфраструктуры - Особенности, п. 29. Использование лесов в целях создания лесных плантаций не допускается - Особенности, п. 30.	
17.	Небольшие участки лесов, расположенные среди безлесных пространств;		
18.	Защитные полосы лесов вдоль гребней и линий водоразделов;		
19.	Участки леса на крутых горных склонах;		
20.	Особо охраняемые части государственных природных заказников;		
21.	Леса в охранных зонах государственных природных заповедников, национальных парков, природных парков и памятников, а также территориях, зарезервированных для создания особо охраняемых природных территорий федерального значения;		
22.	Участки лесов вокруг глухариних токов;		
23.	Участки лесов вокруг естественных солонцов;		
24.	Полосы лесов по берегам рек или иных водных объектов, заселенных бобрами;		
25.	Медоносные участки лесов;		
26.	Постоянные пробные площади;		
27.	Участки лесов вокруг санаториев, детских лагерей, домов отдыха, пансионатов, туристических баз и других лечебных и оздоровительных учреждений;		
28.	Участки лесов вокруг минеральных источников, используемых в лечебных и оздоровительных целях или имеющих перспективное значение;		
29.	Полосы лесов вдоль трасс туристических маршрутов;		
30.	Участки лесов вокруг сельских населенных пунктов и садовых товариществ.		
31.			

\*Особенности – Особенности использования, охраны, защиты, воспроизводства лесов, расположенных в водоохраных зонах, лесов, выполняющих функции защиты природных и иных объектов, ценных лесов, а также лесов, расположенных на особо защитных участках лесов, утвержденные приказом Рослесхоза от 14.12.2010 г. № 485.

3. Ограничения по видам использования лесов

Таблица В2

Ограничения по видам использования лесов

Виды использования лесов	Ограничения
Для всех видов использования лесов.	Согласно п. 14 Санитарных правил** при использовании лесов не допускается: загрязнение лесов отходами производства и потребления и выбросами, радиоактивными и другими вредными веществами, иное неблагоприятное воздействие на леса; невыполнение или несвоевременное выполнение работ по очистке лесосек, а также работ по приведению лесных участков, предоставленных физическим или юридическим лицам в пользование в установленном лесным законодательством порядке, в состояние, пригодное для использования этих участков по целевому назначению, или работ по их рекультивации; уничтожение либо повреждение мелиоративных систем и дорог, расположенных в лесах; уничтожение либо повреждение лесохозяйственных знаков, феромонных ловушек и иных средств защиты леса; уничтожение (разорение) муравейников, гнезд, нор или других мест обитания животных. Согласно статье 59 ЛК РФ в целях сохранения редких и находящихся под угрозой исчезновения видов деревьев, кустарников, лиан, иных лесных растений, занесенных в Красную книгу Российской Федерации или красные книги субъектов Российской Федерации, может запрещаться осуществление деятельности, негативное воздействие которой приведет или может привести к сокращению численности таких растений и (или) ухудшению среды их обитания, либо могут устанавливаться ограничения осуществления этой деятельности.
Заготовка древесины.	При заготовке древесины не допускается и запрещается (п.14 Правил заготовки древесины..., утвержденных приказом Минприроды России от 13.09.2016 № 474): использование русел рек и ручьев в качестве трасс волоков и лесных дорог; повреждение лесных насаждений, растительного покрова и почв, захламенение лесов промышленными и иными отходами за пределами лесосеки на смежных с ними 50-метровых полосах; повреждение дорог, мостов, просек, осушительной сети, дорожных, гидромелиоративных и других сооружений, русел рек и ручьев; повреждение дорог, мостов, просек, осушительной сети, дорожных, гидромелиоративных и других сооружений, русел рек и ручьев; оставление завалов (включая срубленные и оставленные на лесосеке деревья) и срубленных завалившихся деревьев, повреждение или уничтожение подроста, подлежащего сохранению; уничтожение или повреждение граничных, квартальных, лесосечных и других столбов и знаков; рубка и повреждение деревьев, не предназначенных для рубки и подлежащих сохранению в соответствии с настоящими Правилами и лесным законодательством Российской Федерации, в том числе источников обсеменения и плюсовых деревьев; заготовка древесины по истечении разрешенного срока (включая предоставление отсрочки), а также заготовка древесины после приостановления или прекращения права пользования лесным участком; оставление не вывезенной в установленный срок (включая предоставление отсрочки) древесины на лесосеке; вывозка, трелевка древесины в места, не предусмотренные проектом освоения лесов или технологической картой лесосечных работ; не допускается невыполнение или несвоевременное выполнение работ по очистке лесосеки; не допускается уничтожение верхнего плодородного слоя почвы вне волоков и погрузочных площадок. Для предотвращения усыхания деревьев по опушкам вырубок не допускается проведение чересполосных рубок в еловых и пихтовых древостоях - п. 15 Санитарных правил. При оставлении (хранении) заготовленной древесины в лесах в весенне-летний период на срок более 30 дней необходимо принять меры по предохранению ее от заселения стволовыми вредителями. Сроки запрета хранения (оставления) в лесу неокоренной (незащищенной) заготовленной древесины по лесным районам установлены для: Среднесибирского подтаежно-лесостепного района – с 15 апреля по 15 сентября. В зависимости от погодных условий сроки хранения в лесу неокоренной заготовленной древесины могут изменяться уполномоченными органами, но не более чем на 15 дней от установленного настоящими Правилами срока – п. 16 Санитарных правил. Химическая обработка древесины, предназначенной для сплава, запрещается – п. 17 Санитарных правил. Заготовленная древесина, заселенная стволовыми вредителями, до их вылета должна быть обработана инсектицидами или окорена (кора сожжена с соблюдением утвержденных в установленном порядке правил пожарной безопасности в лесах). При заселении заготовленной древесины стволовыми вредителями, в отношении которых применение мер защиты малоэффективно или невозможно, необходим срочный вывоз этой древесины из леса - п. 18 Санитарных правил.
Заготовка живицы.	Не допускается проведение подсокки: лесных насаждений в очагах вредных организмов до их ликвидации; лесных насаждений, поврежденных и ослабленных вследствие воздействия лесных пожаров, вредных организмов и других негативных факторов; лесных насаждений в лесах, где в соответствии с законодательством запрещается проведение сплошных или выборочных рубок спелых и перестойных лесных насаждений в целях заготовки древесины; постоянных лесосеменных участков, лесосеменных плантаций, плюсовых деревьев, семенников, семенных куртин и полос; сосновых лесных насаждений, произрастающих на заболоченных почвах и ослабленных соевых лесных насаждений с применением серной кислоты. Запрещается превышение общей ширины межквартальных ремней на стволах деревьев и предельно допустимых значений паузы вздымки, шага подновки, глубины подновки и желобка. Заготовка живицы, ... осуществляется способами, исключающими возникновение очагов вредных организмов и усыхание деревьев – п. 23 Санитарных правил.
Заготовка и сбор недревесных лесных ресурсов.	Запрещается использовать для заготовки и сбора недревесных лесных ресурсов виды растений, занесенные в Красную книгу Российской Федерации, Красную книгу Иркутской области, признаваемые наркотическими средствами в соответствии Федеральным законом от 08.01.1998 г. № 3-ФЗ, а также включенных в перечень видов, заготовка древесины которых запрещена. Не допускается: заготовка пневого осмола на берегозащитных и почвозащитных участках лесов вдоль водных объектов, на склонах гор, в молодняках с полнотой 0,8–1,0; рубка растущих деревьев для заготовки бересты, веточного корма, сосновых, пихтовых, еловых лап, древесной зелени; сбор лесной подстилки в лесах, выполняющих функции защиты природных и иных объектов. Сбор недревесных лесных ресурсов (кору деревьев и кустарников, хвороста, веточного корма, еловой, пихтовой и сосновой лапы, елей для новогодних праздников, лесной подстилки), ... осуществляется способами, исключающими возникновение очагов вредных организмов и усыхание деревьев – п. 23 Санитарных правил.
Заготовка пищевых лесных ресурсов и сбор лекарственных растений.	Запрещается осуществлять заготовку и сбор грибов и дикорастущих растений, виды которых занесены в Красную книгу Российской Федерации, Красную книгу Иркутской области, или которые признаются наркотическими средствами в соответствии Федеральным законом от 08.01.1998 г. № 3-ФЗ. Не допускается: осуществлять использование лесов способами, ведущих к истощению ресурсов, имеющими негативное воздействие на состояние и воспроизводство лесов, водных объектов; рубка деревьев и кустарников при заготовке орехов, а также применение способов, приводящих к их повреждению; вырывать грибы с грибницей, переворачивать мох и лесную подстилку, уничтожать старые грибы; превышать нормы нагрузки на дерево высверливаемых каналов при заготовке берёзового сока; при заготовке черемши, папоротника вырывать растения с корнями, повреждать листья и корневища папоротника; заготавливать лекарственные растения в объёмах, не обеспечивающих своевременное восстановление растений и воспроизводство запасов сырья. Заготовка пищевых лесных ресурсов осуществляются способами, исключающими возникновение очагов вредных организмов и усыхание деревьев – п. 23 Санитарных правил.
Осуществления видов деятельности в сфере охотничьего хозяйства.	При ведении охотничьего хозяйства не допускается: нанесение вреда окружающей среде и здоровью человека; осуществление биотехнических мероприятий способами, вызывающими возникновение эрозии почв, негативное воздействие на состояние и воспроизводство лесов, а также на состояние водных и других природных объектов; нарушение прав и законных интересов других лиц, использующих леса для других целей, предусмотренных лесным законодательством.

Виды использования лесов	Ограничения
Ведение сельского хозяйства.	При ведении сельского хозяйства не допускается: ограничение прав граждан на свободное и бесплатное посещение лесов; негативное воздействие на состояние и воспроизводство лесов, а также на состояние водных и других природных объектов, возникновение эрозии почв; использование для сенокосения, выпаса сельскохозяйственных животных и выращивания сельскохозяйственных культур, не покрытых лесной растительностью земель после проведения на них лесовосстановления. Пастбища скота запрещаются: на участках, занятых лесными культурами, молодняками ценных древесных пород, в насаждениях с жизнеспособным подростом до достижения им высоты, исключающей повреждение вершин скотом; на селекционно-семеноводческих объектах; на участках с проектируемыми мероприятиями по содействию естественному лесовозобновлению и лесовосстановлению хозяйными породами; на легкоразмываемых почвах; пастбища коз запрещаются на неогороженных лесных участках или без привязи. Использование пестицидов и агрохимикатов для ведения сельского хозяйства в лесах осуществляется в соответствии с Федеральным законом «О безопасном обращении с пестицидами и агрохимикатами» и гигиеническими требованиями и с учетом требований санитарных правил, утвержденных в соответствии с Федеральным законом «О санитарно-эпидемиологическом благополучии населения».
Осуществление научно-исследовательской, образовательной деятельности.	При использовании лесов для осуществления научно-исследовательской, образовательной деятельности, запрещается: повреждение лесных насаждений, растительного покрова и почв за пределами предоставленного лесного участка; захламенение предоставленного лесного участка и территории за его пределами строительным и бытовым мусором, отходами древесины, иными видами отходов; загрязнение площади предоставленного лесного участка и территории за его пределами химическими и радиоактивными веществами; проезд транспортных средств и иных механизмов по произвольным маршрутам вне дорог за пределами предоставленного лесного участка.
Осуществление рекреационной деятельности.	При использовании лесов для осуществления рекреационной деятельности запрещается: осуществление рекреационной деятельности способами, наносящими вред окружающей среде и здоровью человека; препятствование праву граждан пребыванию в лесах. При осуществлении рекреационной деятельности в лесах не допускается: повреждение лесных насаждений, растительного покрова и почв за пределами предоставленного лесного участка; захламенение площади предоставленного лесного участка и прилегающих территорий за пределами предоставленного лесного участка бытовым мусором, иными видами отходов; проезд транспортных средств и иных механизмов по произвольным, неустановленным маршрутам. Не допускается ухудшение санитарного и лесопатологического состояния лесов - п. 20 Санитарных правил.
Создание лесных плантаций и их эксплуатация.	Согласно п. 30 Особенности* использование лесов, выполняющих функции защиты природных и иных объектов, ценных лесов и лесов, расположенных на особо защитных участках лесов, в целях создания лесных плантаций не допускается.
Выращивание лесных плодовых, ягодных, декоративных растений, лекарственных растений.	Согласно п. 13 «Правил использования лесов для выращивания лесных плодовых, ягодных, декоративных растений, лекарственных растений», утвержденных приказом Рослесхоза использование лесных участков, на которых встречаются виды растений, занесенные в Красную книгу Российской Федерации, красные книги субъектов Российской Федерации, для выращивания лесных плодовых, ягодных, декоративных растений, лекарственных растений запрещается в соответствии со статьей 59 Лесного кодекса Российской Федерации
Выращивание посадочного материала лесных растений (саженцев, сеянцев).	Запрещается использовать семена лесных растений для посева в случаях, если их сортовые или посевные качества не проверены или не соответствуют требованиям государственных стандартов, иных нормативных документов в области семеноводства. Использование лесных участков, на которых встречаются виды растений, занесенные в Красную книгу Российской Федерации, красные книги субъектов Российской Федерации, для выращивания посадочного материала лесных растений (саженцев, сеянцев) запрещается в соответствии со статьей 59 Лесного кодекса Российской Федерации.
Выполнение работ по геологическому изучению недр, разработка месторождений полезных ископаемых.	При обустройстве объектов, связанных с выполнением работ по геологическому изучению недр, разработки месторождений полезных ископаемых, не допускается развитие эрозийных процессов на занятой и прилегающей территории. При выполнении работ по геологическому изучению недр и разработке месторождений полезных ископаемых запрещается: валка деревьев и расчистка лесных участков от древесной растительности с помощью бульдозеров, захламенение древесными остатками приграничных полос и опушек; повреждение стволов и скелетных корней опущенных деревьев; хранение свежесрубленной древесины в лесу в летний период без специальных мер защиты; затопление и длительное подтопление лесных насаждений; захламенение лесов строительными, промышленными, древесными, бытовыми и иными отходами, мусором; загрязнение лесов химическими и радиоактивными веществами; проезд транспортных средств и иных механизмов по произвольным, неустановленным маршрутам. Не допускается ухудшение санитарного состояния лесов, расположенных на предоставленных гражданам и юридическим лицам лесных участках и лесных участках, прилегающих к ним, при использовании лесов для выполнения работ по геологическому изучению недр, разработки месторождений полезных ископаемых – п.25 Санитарных правил.
Строительство и эксплуатация водохранилищ и иных искусственных водных объектов, а также гидротехнических сооружений, морских портов, морских терминалов, речных портов, причалов.	Устанавливаются Водным кодексом Российской Федерации. Не допускается ухудшение санитарного состояния лесов, расположенных на предоставленных гражданам и юридическим лицам лесных участках и лесных участках, прилегающих к ним, при использовании лесов для строительства и эксплуатации водохранилищ, иных искусственных водных объектов, а также гидротехнических сооружений, морских портов, морских терминалов, речных портов, причалов – п.25 Санитарных правил.
Строительство, реконструкция, эксплуатация линейных объектов.	При использовании лесов в целях строительства, реконструкции и эксплуатации автомобильных и железных дорог не допускается нарушение поверхностного и внутрипочвенного стока вод, затопление или заболачивание лесных участков вдоль дорог, возникновение эрозийных процессов. При осуществлении строительства, реконструкции и эксплуатации линейных объектов запрещается: повреждение лесных насаждений, растительного покрова и почв за пределами предоставленного лесного участка; захламенение прилегающих территорий за пределами предоставленного лесного участка строительным и бытовым мусором, отходами древесины, иными видами отходов; загрязнение площади предоставленного лесного участка и территории за его пределами химическими и радиоактивными веществами; проезд транспортных средств и иных механизмов по произвольным, неустановленным маршрутам за пределами предоставленного лесного участка. Не допускается ухудшение санитарного состояния лесов, расположенных на предоставленных гражданам и юридическим лицам лесных участках и лесных участках, прилегающих к ним, при использовании лесов для строительства, реконструкции, эксплуатации линейных объектов – п. 25 Санитарных правил.
Переработка древесины и иных лесных ресурсов.	В соответствии с частью 2 статьи 14 ЛК РФ в защитных лесах запрещается размещение объектов лесоперерабатывающей инфраструктуры. При использовании лесов для переработки древесины и иных лесных ресурсов не допускается: проведение работ и строительство сооружений, вызывающих нарушение поверхностного и внутрипочвенного стока вод, затопление или заболачивание лесных участков; захламенение предоставленного лесного участка и прилегающих территорий за пределами предоставленного лесного участка строительным и бытовым мусором, отходами древесины и иными видами отходов; загрязнение площади предоставленного лесного участка и территории за его пределами химическими и радиоактивными веществами; проезд транспортных средств и иных механизмов по произвольным, не установленным маршрутам за пределами предоставленного лесного участка. Не допускается ухудшение санитарного состояния лесов, расположенных на предоставленных гражданам и юридическим лицам лесных участках и лесных участках, прилегающих к ним, при использовании лесов для переработки древесины и иных лесных ресурсов – п.25 Санитарных правил.

Виды использования лесов	Ограничения
Осуществление религиозной деятельности.	Запрещается: захламливание участка бытовыми отходами, проезд транспорта по произвольным маршрутам; повреждение лесных насаждений.

**Примечания:**

1. Перечень особой видов, занесённых в Красную книгу Иркутской области, утверждён постановлением Правительства Иркутской области от 13.05.2015 г. № 235-пп «Об утверждении перечня редких и находящихся под угрозой исчезновения растений, животных и других организмов, обитающих (произрастающих) на территории Иркутской области и включаемых в Красную книгу Иркутской области».

2. Виды древесных и кустарниковых растений, заготовка древесины которых запрещена, отражены в приказе Рослесхоза от 05.12.2011 г. № 513 «Об утверждении перечня видов (пород) деревьев и кустарников, заготовка древесины которых не допускается».

3. \*Особенности – Особенности использования, охраны, защиты, воспроизводства лесов, расположенных в водоохранных зонах, лесов, выполняющих функции защиты природных и иных объектов, ценных лесов, а также лесов, расположенных на особо защитных участках лесов, утверждённые приказом Рослесхоза от 14.12.2010 г. № 485.

4. \*\*Санитарные правила – Правила санитарной безопасности в лесах, утверждённые постановлением Правительства Российской Федерации от 20.05.2017 г. № 607.

Лесохозяйственный регламент разработан в 2018 г. инженером филиала ФГБУ «Рослесинфорг» «Прибайкалеспект» Н.В. Яроцкой.

**ПРИЛОЖЕНИЯ****Нормативно-технологические карты на выполнение лесохозяйственных, лесовосстановительных, лесопожарных работ**

Приложение № 1

**НОРМАТИВНО-ТЕХНОЛОГИЧЕСКАЯ КАРТА № 1  
на рубки ухода в молодняках (кусторежем)**

на 1 га

Наименование работ	Ед. изм.	Объем работ на принятой ед. изм. готового объекта	Состав агрегата трактора, машины, орудия	Тарифный разряд работ	Наименование норматив. документа	Нормы выработки		Потребное количество времени (по утверждённым нормам)	
						на агр./ смену	на чел./ день	агр./ смена	чел./ день
А	1	2	3	4	5	6	7	8	9
Подготовка пилы к работе, спиливание, переход от дерева к деревцу (хворост не очищенный, длиной 2,1-6 м)	скл. м³	40,00	Кусторез	10	ТНВ на рубки ухода стр.70.т.65 п.10 Москва 1999 г		36,80	1,09	1,09
Хворост длиной от 2,1 до 6 м с подноской сбором и укладкой в кучи 1м*1м	скл. м³	40,00		10	ТНВ на рубки ухода стр.69.т.64 Москва 1999 г		22,20		1,80
Доставка рабочих к месту работы и обратно (бригада 5 чел.)	смена		автомобиль ГАЗ-66	10				0,05	0,05

**НОРМАТИВНО-ТЕХНОЛОГИЧЕСКАЯ КАРТА № 2  
на рубки ухода в молодняках (ручным способом)**

на 1 га

Наименование работ	Ед. изм.	Объем работ на принятой ед. изм. готового объекта	Состав агрегата трактора, машины, орудия	Тарифный разряд работ	Наименование норматив. документа	Нормы выработки		Потребное количество времени (по утверждённым нормам)	
						на агр./ смену	на чел./ день	агр./ смена	чел./ день
А	1	2	3	4	5	6	7	8	9
Рубка, сбор, вынос хвороста и сучьев на расстояние до 50 м., и укладка хвороста и сучьев длиной до 6 м и толщиной в комле до 4 см в кучи (хвойные (кроме ели и пихты) и мягколиственные) в кучи размером 1м * 1м, точка инструмента во время работы	скл.м³	30,00		1	ТНВ на рубки ухода стр.69.т.64 Москва 1999 г		9,60		3,13
Доставка рабочих к месту работы и обратно (бригада 4 человека)	смена		а/мобиль повыш. проход. УАЗ	1				0,05	0,50

**НОРМАТИВНО-ТЕХНОЛОГИЧЕСКАЯ КАРТА № 3  
на прореживание**

на 1 га

Наименование работ	Ед. изм.	Объем работ на принятой ед. изм. готового объекта	Состав агрегата трактора, машины, орудия	Тарифный разряд работ	Наименование норматив. документа	Нормы выработки		Потребное количество времени (по утвержд. нормам)	
						на агр./ смену	на чел./ день	агр./ смена	чел./ день
А	1	2	3	4	5	6	7	8	9
1.Валка леса бензомоторными пилами. Объем хлыста 0,13-0,22 кмб. хвойных и мягколиственных пород (состав звена - вальщик + лесоруб)	м³	34,00	«Хускварна»	10	ТНВ на рубки ухода стр.11.т.7 Москва 1999 г		40,50		0,84
2.Обрезка сучьев и вершин бензомоторными пилами на лесосеке. Объем хлыста 0,13-0,22 кмб. хвойных и мягколиственных пород (состав звена - обрезчик сучьев)	м³	30,00	«Хускварна»	10	ТНВ на рубки ухода стр.12.т.8 Москва 1999 г		15,80		1,90
3.Раскряжевка хлыстов бензомоторными пилами на лесосеке. Объем хлыста 0,13-0,22 кмб. хвойных и лиственных пород (Состав звена раскряжевщик + разметчик хлыстов)	м³	30,00	«Хускварна»	10	ТНВ на рубки ухода стр.26 т. 22 Москва 1999 г		32,70		0,92
4.Зачистка сучьев после раскряжевки. Объем хлыста 0,13-0,22 кмб. Состав звена - обрезчик сучьев.	м³	30,00	топор	10	ТНВ на рубки ухода стр.37 т.34 Москва 1999 г		45,2		0,66
5.Трелевка хлыстов трактором ТДТ-55, ЛХТ-55 на расстояние до 300м. Объем хлыста 0,13-0,22 кмб. Состав звена - тракторист на трелевке + чекаровщик	м³	30,00	ТДТ-55	10	ТНВ на рубки ухода стр.38 т.35 Москва 1999 г		18,2		1,65
6.Сортировка, штабелевка древесины на верхнем складе. Сортименты длиной 2,1 м и более. Объем хлыста 0,13-0,22 кмб. Состав звена - штабелевщик	м³	30,00	ручная	10	ТНВ на рубки ухода стр.50 т.43 Москва 1999 г		9,0		3,33
7.Очистка мест рубок ухода за лесом. Хвойные и мягколиственные породы; количество порубочных остатков более 60 скл. м³ на 1 га. (Состав звена - лесоруб)	склм³	60,00	ручная	10	ТНВ на рубки ухода стр.53 т.46 Москва 1999 г		19,6		3,06
Доставка рабочих к месту работы и обратно (бригада 5 человек)	смена		автомобиль	10				0,03	0,03

**НОРМАТИВНО-ТЕХНОЛОГИЧЕСКАЯ КАРТА № 4  
на проходные рубки**

на 1 га

Наименование работ	Ед. изм.	Объем работ на принятой ед. изм. готового объекта	Состав агрегата трактора, машины, орудия	Тарифный разряд работ	Наименование норматив. документа	Нормы выработки		Потребное количество времени (по утвержд. нормам)	
						на агр./ смену	на чел./ день	агр./ смена	чел./ день
А	1	2	3	4	5	6	7	8	9
1.Валка леса бензомоторными пилами. Объем хлыста 0,23-0,36 кмб. хвойных и мягколиственных пород (состав звена - вальщик + лесоруб)	м³	45,00	«Хускварна»	10	ТНВ на рубки ухода стр.11.т.7 Москва 1999 г		54,90		0,82
2.Обрезка сучьев и вершин бензомоторными пилами на лесосеке. Объем хлыста 0,23-0,36 кмб. хвойных и мягколиственных пород (состав звена - обрезчик сучьев)	м³	40,00	«Хускварна»	10	ТНВ на рубки ухода стр.12.т.8 Москва 1999 г		21,50		1,86
3.Раскряжевка хлыстов бензомоторными пилами на лесосеке. Объем хлыста 0,23-0,36 кмб. хвойных и мягколиственных пород (Состав звена раскряжевщик + разметчик хлыстов)	м³	40,00	«Хускварна»	10	ТНВ на рубки ухода стр.26 т. 22 Москва 1999 г		45,70		0,88
4.Зачистка сучьев после раскряжевки. Объем хлыста 0,23-0,36 кмб. (Состав звена - обрезчик сучьев)	м³	40,00	топор	10	ТНВ на рубки ухода стр.37 т.34 Москва 1999 г		52,8		0,76
5.Трелевка хлыстов трактором ТДТ-55, ЛХТ-55 на расстояние до 300м. Объем хлыста 0,23-0,36 кмб. (Состав звена - тракторист на трелевке + чекаровщик)	м³	40,00	ТДТ-55	10	ТНВ на рубки ухода стр.38 т. 35 Москва 1999 г		23,6		1,69
6.Сортировка, штабелевка древесины на верхнем складе. Сортименты длиной 2,1 м и более. Объем хлыста 0,23-0,36 кмб. (Состав звена - штабелевщик)	м³	40,00	ручная	10	ТНВ на рубки ухода стр.50 т.43 Москва 1999 г		9,6		4,17
7.Очистка мест рубок ухода за лесом. Хвойные и мягколиственные породы, количество порубочных остатков более 60 скл. м³ на 1 га. Состав звена - лесоруб	склм³	60,00	ручная	10	ТНВ на рубки ухода стр.53 т.46 Москва 1999 г		19,6		3,06
Доставка рабочих к месту работы и обратно (бригада 5 человек)	смена		автомобиль	10				0,03	0,03

**НОРМАТИВНО-ТЕХНОЛОГИЧЕСКАЯ КАРТА № 5  
на выборочные санитарные рубки**

на 1 га

Наименование работ	Ед. изм.	Объем работ на принятой ед. изм. готового объекта	Состав агрегата трактора, машины, орудия	Тарифный разряд работ	Наименование норматив. документа	Нормы выработки		Потребное количество времени (по утвержд. нормам)	
						на агр./ смену	на чел./ день	агр./ смена	чел./ день
1.Валка леса бензомоторными пилами. Объем хлыста 0,37-0,54 кмб. хвойных и мягколиственных пород (состав звена - вальщик + лесоруб)	м³	56,00	«Хускварна»	10	ТНВ на рубки ухода стр.11.т.7 Москва 1999 г		71,00		0,79
2.Обрезка сучьев и вершин бензомоторными пилами на лесосеке. Объем хлыста 0,37-0,54 кмб. хвойных и мягколиственных пород (состав звена - обрезчик сучьев)	м³	50,00	«Хускварна»	10	ТНВ на рубки ухода стр.12.т.8 Москва 1999 г		30,90		1,62
3.Раскряжевка хлыстов бензомоторными пилами на лесосеке. Объем хлыста 0,37-0,54 кмб. хвойных и мягколиственных пород (Состав звена раскряжевщик + разметчик хлыстов)	м³	50,00	«Хускварна»	10	ТНВ на рубки ухода стр.26 т. 22 Москва 1999 г		58,20		0,86
4.Зачистка сучьев после раскряжевки. Объем хлыста 0,37-0,54 кмб. (Состав звена - обрезчик сучьев)	м³	50,00	топор	10	ТНВ на рубки ухода стр.37 т.34 Москва 1999 г		60,0		0,83

Наименование работ	Ед. изм.	Объем работ на принятую ед. изм. готового объекта	Состав агрегата трактора, машины, орудия	Тарифный разряд работ	Наименование норматив. документа	Нормы выработки		Потребное количество времени (по утвержд. нормам)	
						на агр./ смену	на чел./ день	агр./ смена	чел./ день
5.Трелевка хлыстов трактором ТДТ-55, ЛХТ-55 на расстояние до 300м. Объем хлыста 0,37-0,54 км. (Состав звена - тракторист на трелевке + чекеровщик)	м³	50,00	ТДТ-55	10	ТНВ на рубки ухода стр.38 т.35 Москва 1999 г		32,6		1,53
6.Сортировка, штабелевка древесины на верхнем складе. Сортименты длиной 2,1м и более. Объем хлыста 0,37-0,54 км. (Состав звена - штабелевщик)	м³	50,00	ручная	10	ТНВ на рубки ухода стр.50 т.43 Москва 1999 г		11,0		4,55
7.Очистка мест рубок ухода за лесом. Хвойные и мягколиственные породы, количество порубочных остатков более 60 скл. м³ на 1 га. (Состав звена - лесоруб)	склм³	60,00	ручная	10	ТНВ на рубки ухода стр.53 т.46 Москва 1999 г		19,6		3,06
Доставка рабочих к месту работы и обратно (бригада 5 человек)	смена		автомобиль	10				0,03	0,03

**НОРМАТИВНО-ТЕХНОЛОГИЧЕСКАЯ КАРТА № 6  
на прочие лесохозяйственные рубки**

на 1 га

Наименование работ	Ед. изм.	Объем работ на принятую ед. изм. готового объекта	Состав агрегата трактора, машины, орудия	Тарифный разряд работ	Наименование норматив. документа	Нормы выработки		Потребное количество времени (по утвержд. нормам)	
						на агр./ смену	на чел./ день	агр./ смена	чел./ день
1.Валка леса бензомоторными пилами. Объем хлыста 0,55-0,76 км. хвойных и мягколиственных пород (состав звена вальщик + лесоруб)	м³	193,00	«Хускварна»	10	ТНВ на рубки ухода стр.11.т.7 Москва 1999 г		86,30		2,24
2.Обрезка сучьев и вершин бензомоторными пилами на лесосеке. Объем хлыста 0,55-0,76 км. хвойных и мягколиственных пород (состав звена - обрезчик сучьев)	м³	159,00	«Хускварна»	10	ТНВ на рубки ухода стр.12.т.8 Москва 1999 г		37,40		4,25
3.Раскряжевка хлыстов бензомоторными пилами на лесосеке. Объем хлыста 0,55-0,76 км. хвойных и мягколиственных пород (Состав звена раскряжевщик + разметчик хлыстов)	м³	159,00	«Хускварна»	10	ТНВ на рубки ухода стр.26 т. 22 Москва 1999 г		69,80		2,28
4.Зачистка сучьев после раскряжевки. Объем хлыста 0,55-0,76 км. (Состав звена - обрезчик сучьев)	м³	159,00	топор	10	ТНВ на рубки ухода стр.37 т.34 Москва 1999 г		91,0		1,75
5.Трелевка хлыстов трактором ТДТ-55, ЛХТ-55 на расстояние до 300м. Объем хлыста 0,55-0,76 км. (Состав звена - тракторист на трелевке + чекеровщик)	м³	159,00	ТДТ-55	10	ТНВ на рубки ухода стр.38 т.35 Москва 1999 г		39,5		4,03
6.Сортировка, штабелевка древесины на верхнем складе. Сортименты длиной 2,1м и более. Объем хлыста 0,55-0,76 км. (Состав звена - штабелевщик)	м³	159,00	ручная	10	ТНВ на рубки ухода стр.50 т.43 Москва 1999 г		12,1		13,14
7.Очистка мест рубок ухода за лесом. Хвойные и мягколиственные породы, количество порубочных остатков более 80 скл. м³ на 1 га. (Состав звена - лесоруб)	склм³	80,00	ручная	10	ТНВ на рубки ухода стр.53 т.46 Москва 1999 г		22,6		3,54
Доставка рабочих к месту работы и обратно (бригада 5 человек)	смена		автомобиль	10				0,03	0,03

**НОРМАТИВНО-ТЕХНОЛОГИЧЕСКАЯ КАРТА № 7  
на очистку леса от захламенности (неликвид)**

на 1 га

Наименование работ	Ед. изм.	Объем работ на принятую ед. изм. готового объекта	Состав агрегата трактора, машины, орудия	Тарифный разряд работ	Наименование норматив. документа	Нормы выработки		Потребное количество времени (по утвержд. нормам)	
						на агр./ смену	на чел./ день	агр./ смена	чел./ день
А	1	2	3	4	5	6	7	8	9
Очистка мест рубок ухода за лесом. Хвойные и мягколиственные породы, количество порубочных остатков более 20 скл. м³ на 1 га. Состав звена - лесоруб	склм³	20,00	ручн	10	ТНВ на рубки ухода стр.53 т.46 Москва 1999 г		13,6		1,47
Доставка рабочих к месту работы и обратно (бригада 5 человек)	смена		а/мобиль	10				0,03	0,03

**НОРМАТИВНО-ТЕХНОЛОГИЧЕСКАЯ КАРТА № 8  
на очистку от захламенности**

на 1 га

Наименование работ	Ед. изм.	Объем работ на принятую ед. изм. готового объекта	Состав агрегата трактора, машины, орудия	Тарифный разряд работ	Наименование норматив. документа	Нормы выработки		Потребное количество времени (по утвержд. нормам)	
						на агр./ смену	на чел./ день	агр./ смена	чел./ день
А	1	2	3	4	5	6	7	8	9
1.Валка леса бензомоторными пилами. Объем хлыста 0,13-0,22 км. хвойных и мягколиственных пород (состав звена вальщик + лесоруб)	м³	34,00	«Хускварна»	10	ТНВ на рубки ухода стр.11.т.7 Москва 1999 г		40,50		0,84
2.Обрезка сучьев и вершин бензомоторными пилами на лесосеке. Объем хлыста 0,13-0,22 км. хвойных и мягколиственных пород (состав звена - обрезчик сучьев)	м³	30,00	«Хускварна»	10	ТНВ на рубки ухода стр.12.т.8 Москва 1999 г		15,80		1,90
3.Раскряжевка хлыстов бензомоторными пилами на лесосеке. Объем хлыста 0,13-0,22 км. хвойных и мягколиственных пород (Состав звена раскряжевщик + разметчик хлыстов)	м³	30,00	«Хускварна»	10	ТНВ на рубки ухода стр.26 т. 22 Москва 1999 г		32,70		0,92
4.Зачистка сучьев после раскряжевки. Объем хлыста 0,13-0,22 км. (Состав звена - обрезчик сучьев)	м³	30,00	топор	10	ТНВ на рубки ухода стр.37 т.34 Москва 1999 г		45,2		0,66
5.Трелевка хлыстов трактором ТДТ-55, ЛХТ-55 на расстояние до 300м. Объем хлыста 0,13-0,22 км. (Состав звена - тракторист на трелевке + чекеровщик)	м³	30,00	ТДТ-55	10	ТНВ на рубки ухода стр.38 т.35 Москва 1999 г		18,2		1,65
6.Сортировка, штабелевка древесины на верхнем складе. Сортименты длиной 2,1м и более. Объем хлыста 0,13-0,22 км. (Состав звена - штабелевщик)	м³	30,00	ручная	10	ТНВ на рубки ухода стр.50 т.43 Москва 1999 г		9,0		3,33
7.Очистка мест рубок ухода за лесом. Хвойные и мягколиственные породы количество порубочных остатков более 20 скл. м³ на 1 га. (Состав звена - лесоруб)	склм³	20,00	ручная	10	ТНВ на рубки ухода стр.53 т.46 Москва 1999 г		13,6		1,47
Доставка рабочих к месту работы и обратно (бригада 5 человек)	смена		автомобиль	10				0,03	0,03

**НОРМАТИВНО-ТЕХНОЛОГИЧЕСКАЯ КАРТА № 9  
на строительство дороги лесохозяйственного назначения шириной 10 м,  
нормообразующие факторы: запас на 1 га 250 км., средний объём хлыста 0,77-1,02 км.,  
условия: зимние, равнинные.**

на 1 км

аименование работ	Ед. изм.	Объем работ на принятую ед. изм. готового объекта	Состав агрегата трактора, машины, орудия	Тарифный разряд работ	Наименование норматив. документа	Нормы выработки		Потребное количество времени (по утвержд. нормам)	
						на агр./ смену	на чел./ день	агр./ смена	на чел./ день
Прорубка визиров по заданному направлению, уборка вырубленного хвороста на сторону, заготовка вешек и проведение линий, затеска деревьев на границе визира в насаждениях, км с полнотой 1.0-0.8, сосновые и лиственные	км	1,00		10	ТНВ на рубки ухода стр.73.т.72 п.1 Москва 1999 г		1,90		0,53
Промер визиров (просек, граничных линий)стальной лентой с приготовлением и постановкой пикетных кольев через 100м	км	0,50		10	ТНВ на рубки ухода стр.74.т.72 п.3 Москва 1999 г		3,70		0,14
Сплошной перечет деревьев в насаждениях с ограничением 10 метровой полосы	га	1,00		10	ТНВ на рубки ухода стр.74.т.72 п.5 Москва 1999 г		2,20		0,45
Изготовление из растущего леса, деляночных столбов, копка ям (сосна, обычный грунт)	шт.	0,33		10	ТНВ на рубки ухода стр.74-75.т.72 п.7 Москва 1999 г		8,2		0,04
Валка деревьев	кбм	250,00	вальщик, лесоруб, б/пила	10	ТНВ на рубки ухода стр.11-т.7 Москва 1999 г		105,30		2,37
Обрезка сучьев и вершин б/пилами	кбм	223,00	обрубщик сучьев б/пила	10	ТНВ на рубки ухода стр.12-т.8 Москва 1999 г		43,60		5,11
3.Раскряжевка хлыстов бензомоторными пилами на лесосеке. Объем хлыста 0,77-1,02 км. хвойных и мягколиственных пород (Состав звена раскряжевщик + разметчик хлыстов)	м³	223,00	«Хускварна»	10	ТНВ на рубки ухода стр.26 т. 22 Москва 1999 г		81,70		2,73
4.Зачистка сучьев после раскряжевки. Объем хлыста 0,77-1,02 км. (Состав звена - обрезчик сучьев)	м³	223,00	топор	10	ТНВ на рубки ухода стр.37 т.34 Москва 1999 г		120,0		1,86
Подбор и сжигание сучьев (очистка мест рубок с учётом по количеству)	кбм	250,00	лесоруб	10	ТНВ на рубки ухода стр.53-т.46 Москва 1999 г		29,20		8,56
Сортировка-штабелёвка (состав звена - штабелевщик)	кбм	223,00		10	ТНВ на рубки ухода стр.50-т.43 Москва 1999 г		13,40		16,64
Трелёвка хлыстов на расстояние до 500 м.	кбм	223,00	ТДТ-40 тракторист, чекеровщик	10	ТНВ на рубки ухода с.39т.35 Москва 1999 г	35,00	35,00	6,37	6,37

наименование работ	Ед. изм.	Объем работ на принятую ед. изм. готового объекта	Состав агрегата трактора, машины, орудия	Тарифный разряд работ	Наименование норматив. документа	Нормы выработки		Потребное количество времени (по утвержд. нормам)	
						на агр./ смену	на чел./ день	агр./ смена	на чел./ день
Сплошная расчистка от кустарников и мелколесья, сдвигание их в сторону, корчевка кустарников и единичных деревьев, сгребание срезанного и выкорчеванного кустарника, мелколесья на расстоянии до 50м, сжигание.	га	1,00		10	МТНВ-л/к 2006г. Москва, лист.20, таб.4.1.6.	1,25	1,25	0,80	0,80
Корчевка пней диаметром до 30см на полосе шириной 4 м по центру разрыва для проезда противопож. (до 500 шт. на 1 га)	га	0,40	Т-130, тракторист	10	МТНВ-2006г. Москва, лист.16, таб.4.1.1.	0,32	0,32	1,25	1,25
Перемещение пней диаметром до 30см в кучи на расстоянии до 400м	га	0,40	Т-130, тракторист	10	МТНВ-2006г. Москва, лист.17, таб.4.1.2.	1,00	1,00	0,40	0,40
Планировка площади на 4-х м. полосе для проезда транспорта (100м³ грунта)	га	0,40	ТДТ-55 ТДТ-40 ДТ-75 Т130	10	МТНВ-2006 Москва лист.21 табл. 4.1.7	2,20	2,20	0,18	0,18
Устройство минерализованных полос по границам разрыва с числом пней до 301-500 шт. на 1 га.	км	1,00	ТДТ-55 ТДТ-40	10	МТНВ-2006 Москва лист.46 таб. 4.1.35	13,40	13,40	0,07	0,07
Доставка рабочих к месту работы и обратно (бригада 4 человека)	смена		автомобиль	10				0,03	0,03

**НОРМАТИВНО-ТЕХНОЛОГИЧЕСКАЯ КАРТА № 10**  
Искусственное лесовосстановление - Посадка стандартным посадочным (сеянцы 3 тыс. шт. на 1 га)

на 1 га

Наименование работ	Ед. изм.	Объем работ на принятую ед. изм. готового объекта	Состав агрегата трактора, машины, орудия	Тарифный разряд работ	Наименование норматив. документа	Нормы выработки		Потребное количество времени (по утвержд. нормам)	
						на агр./ смену	на чел./ день	агр./ смена	на чел./ день
А	1	2	3	4	5	6	7	8	9
Изгот.из растущего леса.деляночных столбов (сосна,обычный грунт)	шт.	0,33		10	ТНВ на рубки ухода стр.74-75.т.72 п.7 Москва 1999 г		8,2		0,04
Выкопка пос. материала	га	0,003	МТЗ-82	1	ТНВ (1995г.) с.39	2	2,0	0,00	2,00
Подновление минерализованных полос колесный трактор до 1,5 т., с плугом ПКЛ -70 по периметру участка под лесные культуры свежих вырубках, шириной 3 м	км	1,20	ДТ-75 ПКЛ-70	1	ТНВ на лесокультурные работы Т.4.1.35. Москва 2006 г	25,50	25,50	0,30	0,30
Выборка сеянцев с погрузкой	тыс.шт.	3,00	вручную	1	ТНВ (1995г.) с.75		15,3		0,20
Сортировка без подсчета	тыс.шт.	3,00	вручную	1	ТНВ (1995г.) с.75		9,4		0,32
Доставка рабочих к месту работы и обратно (бригада 4 человека)	смена		а/мобиль повыш. проход. УАЗ	1					0,50
Разгрузка посадочного материала	т.шт.	3,00	вручную	1			392		0,01
Временная прикопка посадочного материала	т.шт.	3,00	вручную	1	ТНВ на лесокультурные работы Т.30 Москва 1980 г.		58,3		0,05
Посадка с подноской сеянцев под меч Колесова на глубину до 22 см на средней почве без подновления	т.шт.	3,00	вручную	1	ТНВ на лесокультурные работы Т.4.3.6 Москва 2006 г		0,64		4,67

**НОРМАТИВНО-ТЕХНОЛОГИЧЕСКАЯ КАРТА № 11**  
Искусственное лесовосстановление - Посадка стандартным посадочным (сеянцы 4 тыс. шт. на 1 га)

на 1 га

Наименование работ	Ед. изм.	Объем работ на принятую ед. изм. готового объекта	Состав агрегата трактора, машины, орудия	Тарифный разряд работ	Наименование норматив. документа	Нормы выработки		Потребное количество времени (по утвержд. нормам)	
						на агр./ смену	на чел./ день	агр./ смена	на чел./ день
А	1	2	3	4	5	6	7	8	9
Изгот.из растущего леса.деляночных столбов (сосна,обычный грунт)	шт.	0,33		10	ТНВ на рубки ухода стр.74-75.т.72 п.7 Москва 1999 г		8,2		0,04
Выкопка пос. материала	га	0,003	МТЗ-82	1	ТНВ (1995г.) с.39	2	2,0	0,00	2,00
Подновление минерализованных полос колесный трактор до 1,5 т., с плугом ПКЛ -70 по периметру участка под лесные культуры свежих вырубках, шириной 3 м	км	1,20	ДТ-75 ПКЛ-70	1	ТНВ на лесокультурные работы Т.4.1.35. Москва 2006 г	25,50	25,50	0,30	0,30
Выборка сеянцев с погрузкой	тыс.шт.	4,00	вручную	1	ТНВ (1995г.) с.75		15,3		0,26
Сортировка без подсчета	тыс.шт.	4,00	вручную	1	ТНВ (1995г.) с.75		9,4		0,43
Доставка рабочих к месту работы и обратно(бригада 4 человека)	смена		а/мобиль повыш.проход. УАЗ	1			0,5	0,50	0,50
Разгрузка посадочного материала	т.шт.	4,00	вручную	1			392		0,01
Временная прикопка посадочного материала	т.шт.	4,00	вручную	1	ТНВ на лесокультурные работы Т.30 Москва 1980 г.		58,3		0,07
Посадка с подноской сеянцев под меч Колесова на глубину до 22 см на средней почве без подновления	т.шт.	4,00	вручную	1	ТНВ на лесокультурные работы Т.4.3.6 Москва 2006 г		0,64		6,23

**НОРМАТИВНО-ТЕХНОЛОГИЧЕСКАЯ КАРТА № 12**  
Искусственное лесовосстановление - Посев районированных семян лесных хозяйственно (3,6 тыс. шт/га)

на 1 га

Наименование работ	Ед. изм.	Объем работ на принятую ед. изм. готового объекта	Состав агрегата трактора, машины, орудия	Тарифный разряд работ	Наименование норматив. документа	Нормы выработки		Потребное количество времени (по утвержд. нормам)	
						на агр./ смену	на чел./ день	агр./ смена	на чел./ день
А	1	2	3	4	5	6	7	8	9
Изгот.из растущего леса.деляночных столбов (сосна,обычный грунт)	шт.	0,33		10	ТНВ на рубки ухода стр.74-75.т.72 п.7 Москва 1999 г		8,2		0,04
Подновление минерализованных полос колесный трактор до 1,5 т., с плугом ПКЛ -70 по периметру участка под лесные культуры свежих вырубках, шириной 3 м	км	1,20	ДТ-75 ПКЛ-70	1	ТНВ на лесокультурные работы Т.4.1.35. Москва 2006 г	25,50	25,50	0,30	0,30
Подготовка семян мелкохвойных пород к посеву :погружение семян в раствор протравливателя марганцово-кислым калием	кг/га	1	вручную	1	ТНВ в лесн.пит.1995г. стр.61		45		0,02
Посев мелкохвойных семян вручную	посевная площадь, м²	10000,00	вручную	1	ТНВ на лесокультурные работы Т.4.3.6 Москва 2006 г		2205,00		4,54
Доставка рабочих к месту работы и обратно(бригада 4 человека)	смена		а/мобиль повыш.проход. УАЗ	1			0,5	0,50	0,50

**НОРМАТИВНО-ТЕХНОЛОГИЧЕСКАЯ КАРТА № 13**  
Искусственное лесовосстановление - Посев районированных семян лесных пород (4,8 тыс. шт/га)

на 1 га

Наименование работ	Ед. изм.	Объем работ на принятую ед. изм. готового объекта	Состав агрегата трактора, машины, орудия	Тарифный разряд работ	Наименование норматив. документа	Нормы выработки		Потребное количество времени (по утвержд. нормам)	
						на агр./ смену	на чел./ день	агр./ смена	на чел./ день
А	1	2	3	4	5	6	7	8	9
Изгот.из растущего леса.деляночных столбов (сосна,обычный грунт)	шт.	0,33		10	ТНВ на рубки ухода стр.74-75.т.72 п.7 Москва 1999 г		8,2		0,04
Подновление минерализованных полос колесный трактор до 1,5 т., с плугом ПКЛ -70 по периметру участка под лесные культуры свежих вырубках, шириной 3 м	км	1,20	ДТ-75 ПКЛ-70	1	ТНВ на лесокультурные работы Т.4.1.35. Москва 2006 г	25,50	25,50	0,30	0,30
Подготовка семян мелкохвойных пород к посеву: погружение семян в раствор протравливателя марганцово-кислым калием	кг/га	1	вручную	1	ТНВ в лесн.пит.1995г. стр.61		45		0,02
Посев мелкохвойных семян вручную	посевная площадь, м²	10000,00	вручную	1	ТНВ на лесокультурные работы Т.4.3.6 Москва 2006 г		2205,00		4,54
Доставка рабочих к месту работы и обратно(бригада 4 человека)	смена		а/мобиль повыш.проход. УАЗ	1			0,5	0,50	0,50

**НОРМАТИВНО-ТЕХНОЛОГИЧЕСКАЯ КАРТА № 14**  
Комбинированное лесовосстановление - Посадка стандартным посадочным материалом

на 1 га

Наименование работ	Ед. изм.	Объем работ на принятую ед. изм. готового объекта	Состав агрегата трактора, машины, орудия	Тарифный разряд работ	Наименование норматив. документа	Нормы выработки		Потребное количество времени (по утвержд. нормам)	
						на агр./ смену	на чел./ день	агр./ смена	на чел./ день
А	1	2	3	4	5	6	7	8	9
Изгот.из растущего леса.деляночных столбов (сосна,обычный грунт)	шт.	0,33		10	ТНВ на рубки ухода стр.74-75.т.72 п.7 Москва 1999 г		8,2		0,04



Наименование работ	Ед. изм.	Объем работ на принятую ед. изм. готового объекта	Состав агрегата трактора, машины, орудия	Тарифный разряд работ	Наименование норматив. документа	Нормы выработки		Потребное количество времени (по утвержд. нормам)	
						на агр./ смену	на чел./ день	агр./ смена	чел./ день
А	1	2	3	4	5	6	7	8	9
Подновление минерализованных полос колесный трактор до 1,5 т., с плугом ПКЛ-70 по периметру участка под лесные культуры свежих вырубках, шириной 3 м	км	1,20	ДТ-75 ПКЛ-70	1	ТНВ на лесокультурные работы Т.4.1.35. Москва 2006 г	25,50	25,50	0,30	0,30
Выкопка пос. материала	га	0,0015	МТЗ-82	1	ТНВ (1995г.) с.39	2	2,0	0,00	2,00
Выборка семян с погрузкой	тыс.шт.	2,40	вручную	1	ТНВ (1995г.) с.75		15,3		0,16
Сортировка без подсчета	тыс.шт.	2,40	вручную	1	ТНВ (1995г.) с.75		9,4		0,26
Разгрузка посадочного материала	тыс.шт.	2,40	вручную	1			392		0,01
Временная прикочка посадочного материала	тыс.шт.	2,40	вручную	1	ТНВ на лесокультурные работы Т.30 Москва 1980 г.		58,3		0,04
Доставка рабочих к месту работы и обратно(бригада 4 человека)	смена		а/мобиль повыш.проход. УАЗ	1			0,5	0,50	0,50
Посадка с подноской семян под меч Колесова на глубину до 22 см на средней почве без подновления	тыс.шт.	2,40	вручную	1	ТНВ на лесокультурные работы Т.4.3.6 Москва 2006 г		0,64		3,74

**НОРМАТИВНО-ТЕХНОЛОГИЧЕСКАЯ КАРТА № 15**  
Комбинированное лесовосстановление - Посев районированных семян лесных пород

на 1 га

Наименование работ	Ед. изм.	Объем работ на принятую ед. изм. готового объекта	Состав агрегата трактора, машины, орудия	Тарифный разряд работ	Наименование норматив. документа	Нормы выработки		Потребное количество времени (по утвержд. нормам)	
						на агр./ смену	на чел./ день	агр./ смена	чел./ день
А	1	2	3	4	5	6	7	8	9
Изгот.из растущего леса,деляночных столбов (сосна,обычный грунт)	шт.	0,33		10	ТНВ на рубки ухода стр.74-75.т.72 п.7 Москва 1999 г		8,2		0,04
Подновление минерализованных полос колесный трактор до 1,5 т., с плугом ПКЛ-70 по периметру участка под лесные культуры свежих вырубках, шириной 3 м	км	1,20	ДТ-75 ПКЛ-70	1	ТНВ на лесокультурные работы Т.4.1.35. Москва 2006 г	25,50	25,50	0,30	0,30
Подготовка семян мелкохвойных пород к посеву: погружение семян в раствор протравливателя марганцово-кислым калием	кг/га	0,4	вручную	1	ТНВ в лесн.пит.1995г. стр.61		45		0,01
Посев мелкохвойных семян вручную	посевная площадь, м <sup>2</sup>	5000,00	вручную	1	ТНВ на лесокультурные работы Т.4.3.6 Москва 2006 г		2205,00		2,27
Доставка рабочих к месту работы и обратно(бригада 4 человека)	смена		а/мобиль повыш.проход. УАЗ	1			0,5	0,50	0,50

**НОРМАТИВНО-ТЕХНОЛОГИЧЕСКАЯ КАРТА № 16**  
на содействие естественному возобновлению леса с сохранением подроста

на 1 га

Наименование работ	Ед. изм.	Объем работ на принятую ед. изм. готового объекта	Состав агрегата трактора, машины, орудия	Тарифный разряд работ	Наименование норматив. документа	Нормы выработки		Потребное количество времени (по утвержд. нормам)	
						на агр./ смену	на чел./ день	агр./ смена	чел./ день
А	1	2	3	4	5	6	7	8	9
Прорубка визиров шириной 1м по заданному направлению, уборка вырубленного хвороста на сторону, заготовка вешек и проведение линий, затеска деревьев на границе визира в насаждениях, км с полнотой 1.0-0.8, сосновые и лиственные	км	0,40		10	ТНВ на рубки ухода стр.73.т.72 п.1 Москва 1999 г		1,90		0,21
Промер визиров (просек, граничных линий) стальной лентой с приготовлением и постановкой пикетных кольев через 100м	км	0,40		10	ТНВ на рубки ухода стр.74.т.72 п.3 Москва 1999 г		3,70		0,11
Ленточный пересчет деревьев в насаждениях с ограничением 10 метровой полосы	га/км	0,40		10	ТНВ на рубки ухода стр.74.т.72 п.6 Москва 1999 г		3,00		0,13
Изготовление из растущего леса деляночных столбов (сосна, обычный грунт)	шт.	0,33		10	ТНВ на рубки ухода стр.74-75.т.72 п.7 Москва 1999 г		8,2		0,04
Очистка мест рубок ухода за лесом. Хвойные и мягколиственные породы, количество порубочных остатков более 20 скл. м <sup>3</sup> на 1 га.	скл.м <sup>3</sup>	4,00		10	ТНВ на рубки ухода стр.53 т.46 Москва 1999 г		13,6		0,29
Освобождение и опривка подроста	га/км	1,00		10	ТНВ на рубки ухода стр. 73 таб. 72Москва 1999 г.		0,3		3,33
Доставка рабочих к месту работы и обратно (бригада 5 чел.)	смена		а/мобиль	10				0,03	0,03

**НОРМАТИВНО-ТЕХНОЛОГИЧЕСКАЯ КАРТА № 17**  
на содействие естественному возобновлению леса (минерализация почвы)

на 1 га

Наименование работ	Ед. изм.	Объем работ на принятую ед. изм. готового объекта	Состав агрегата трактора, машины, орудия	Тарифный разряд работ	Наименование норматив. документа	Нормы выработки		Потребное количество времени (по утвержд. нормам)	
						на агр./ смену	на чел./ день	агр./ смена	чел./ день
А	1	2	3	4	5	6	7	8	9
Прорубка визиров шириной 1м по заданному направлению, уборка вырубленного хвороста на сторону, заготовка вешек и проведение линий, затеска деревьев на границе визира в насаждениях, км с полнотой 1.0-0.8, сосновые и лиственные	км	0,40		10	ТНВ на рубки ухода стр.73.т.72 п.1 Москва 1999 г		2,85		0,14
Промер визиров (просек, граничных линий) стальной лентой с приготовлением и постановкой пикетных кольев через 100м	км	0,40		10	ТНВ на рубки ухода стр.74.т.72 п.3 Москва 1999 г		3,70		0,11
Ленточный пересчет деревьев в насаждениях с ограничением 10 метровой полосы	га/км	0,40		10	ТНВ на рубки ухода стр.74.т.72 п.6 Москва 1999 г		3,00		0,13
Изготовление из растущего леса деляночных столбов (сосна, обычный грунт)	шт.	0,33		10	ТНВ на рубки ухода стр.74-75.т.72 п.7 Москва 1999 г		8,2		0,04
Минерализация почвы трактором ДТ-75 с агрегатом ПЛН-4-35 расстояние между центрами борозд 4м при длине гона свыше 250м (почва средняя)	га	1,00		10	ТНВ на работы в лесных питомниках стр.14 Т.3.5		5,4		0,19
Доставка рабочих к месту работы и обратно (бригада 5 чел.)	смена		автомобиль	10				0,03	0,03

**НОРМАТИВНО-ТЕХНОЛОГИЧЕСКАЯ КАРТА № 18**  
на заготовку семян со стоящих деревьев

на 1 кг

Наименование работ	Ед. изм.	Объем работ на принятую ед. изм. Готового объекта	Состав агрегата трактора, машины, орудия	Тарифный разряд работ	Наименование норматив. Документа	Нормы выработки		Потребное количество времени (по утвержд. нормам)	
						на агр./ смену	на чел./ день	агр./ смена	чел./ день
А	1	2	3	4	5	6	7	8	9
Сбор шишек со стоящих деревьев высотой до 5 м с помощью лестниц хвойных пород (сосна обыкновенная), урожайность хорошая (4 балла)	кг	100,00		10	ТНВ на лесокультурные работы Т.4.3.1 стр.99 Москва 1990 г		25,4		3,9
Переработка шишек, собранных с деревьев хвойных пород (сосна обыкновенная)	кг	100,00		10	ТНВ на лесокультурные работы Т.4.3.3 стр.104 Москва 1990 г		114,0		0,88
Доставка рабочих к месту работы и обратно и вывозка собранной шишки (бригада 4 чел.)	смена		автомобиль	10				0,2	0,2
Закладка семян на хранение: дезинфекция (склад, тара), сортировка по бутылкам; проверка семян на влажность (периодичность проверок 3 раза в месяц).	Кг	1,00		10					0,3

**НОРМАТИВНО-ТЕХНОЛОГИЧЕСКАЯ КАРТА № 19**  
на заготовку семян со срубленных деревьев

на 1 кг

Наименование работ	Ед. изм.	Объем работ на принятую ед. изм. готового объекта	Состав агрегата трактора, машины, орудия	Тарифный разряд работ	Наименование норматив. документа	Нормы выработки		Потребное количество времени (по утвержд. нормам)	
						на агр./ смену	на чел./ день	агр./ смена	чел./ день
А	1	2	3	4	5	6	7	8	9
Сбор шишек со срубленных деревьев хвойных пород (сосна обыкновенная) урожайность средняя (2 балла)	кг	100,00		10	ТНВ на лесокультурные работы Т.4.3.1 стр.99 Москва 1990 г		51,1		2,0

Переработка шишек собранных с деревьев хвойных пород (сосна обыкновенная)	кг	100,00		10	ТНВ на лесокультурные работы Т.4.3.3 стр.104 Москва 1990 г		114,0		0,88
Доставка рабочих к месту работы и обратно и вывозка собранной шишки (бригада 4 чел.)	смена			автомобиль					0,2
Закладка семян на хранение: дезинфекция (склад, тара), сортировка по бутылкам; проверка семян на влажность (периодичность проверок 3 раза в месяц).	кг	1,00		10					0,3

**НОРМАТИВНО-ТЕХНОЛОГИЧЕСКАЯ КАРТА № 20**  
на хранение семян (страхового фонда)

на 1 кг

Наименование работ	Ед. изм.	Объем работ на принятую ед. изм. готового объекта	Состав агрегата трактора, машины, орудия	Тарифный разряд работ	Наименование норматив. документа	Нормы выработки		Потребное количество времени (по утвержд. нормам)	
						на агр./смену	на чел./день	агр./смена	чел./день
А	1	2	3	4	5	6	7	8	9
Закладка семян на хранение: дезинфекция (склад, тара), сортировка по бутылкам; проверка семян на влажность (периодичность проверок 3 раза в месяц).	кг	1,00		10					0,3

**НОРМАТИВНО-ТЕХНОЛОГИЧЕСКАЯ КАРТА № 21**  
на выращивание посадочного материала (открытая корневая система) сосны обыкновенной

на 1 га

Наименование работ	Ед. изм.	Объем работ на принятую ед. изм. готового объекта	Состав агрегата трактора, машины, орудия	Тарифный разряд работ	Наименование норматив. документа	Нормы выработки		Потребное количество времени (по утвержд. нормам)	
						на агр./смену	на чел./день	агр./смена	чел./день
А	1	2	3	4	5	6	7	8	9
Черный пар									
Вспашка с одновременным боронованием	га	1,0	ДТ-75	12,0	ТНВ стр.13 М. 1995 г	4,3	4,3	0,2	0,5
Обработка почвы гербицидом 2 раза	га	1,0	МТЗ-82	12,0	ТНВ стр.23 М. 1995 г	31,8	31,8	0,03	0,1
Дискование почвы после усыхания сорняков 2 раза	га	2,0	ДТ-75	12,0	ТНВ стр.13 М. 1995 г	10,0	10,0	0,2	0,8
Вывозка минеральных удобрений	км	60,00	ГАЗ, МАЗ	10,0				0,5	1,0
Погрузка мин. удобрений в сеялку	т	0,5	ручная	10,0	ТНВ стр.54 М. 1995 г	5,4	5,4		0,1
Внесение мин.удобрений	га	1,0	МТЗ-82, СЗУ-3,6	12,0	ТНВ стр.25 М. 1995 г	10,6	10,6	0,1	0,2
Перепахка пара с одновременным боронованием	га	1,0	ДТ-75	12,0	ТНВ стр.25 М. 1995 г	4,3	4,3	0,2	0,5
1 год выращивания									
Вспашка почвы	га	1,0	ДТ-75	12,0	ТНВ (1995г.) с.8	4,6		0,2	0,4
Фрезерование с одновременной нарезкой гряд	га	1,0	Т-16	12,0	ТНВ (1995г.) с.20	1,6		0,6	1,3
Подготовка семян к посеву	кг	60,0	вручную	10,0	ТНВ (1995г.) с.59		307		0,2
Погрузка субстрата в мульчирователь	т	10,0	вручную	10,0	ТНВ (1995г.) с.56		6,0		1,7
Мульчирование посевов	га	1,0	МТЗ-82	12,0	ТНВ (1995г.) с.29	2,3		0,4	0,9
Сухая подкормка посевов (2-х кратная)	тыс.м <sup>2</sup>	10,0	вручную	10,0	ТНВ (1995г.) с.72		1,8		5,5
Опрыскивание посевов фунгицидом (2-х кратная)	га	2,0	МТЗ-82, ОПШ-16	12,0	ТНВ (1995г.) с.33	19,2		0,1	0,2
Опрыскивание посевов гербицидами	га	1,0	МТЗ-82, ОПШ-16	12,0	ТНВ (1995г.) с.23	31,8		0,03	0,1
Прополка посевов	тыс.м <sup>2</sup>	10,0	вручную	10,0	ТНВ (1995г.) с.70		0,1		142,9
Полив посевов	тыс.м <sup>2</sup>	100,0	вручную	10,0	ТНВ (1995г.) с.67		2,1		47,6
Погрузка и разгрузка удобрений	т	1,0	вручную	10,0			10,0		0,1
2 год выращивания									
Ранневесенняя культивация посевов	га	1,0	МТЗ-82	12,0	ТНВ (1995) с.31	5,5		0,18	0,4
Внесение минеральных удобрений	га	3,0	МТЗ-82	12,0	ТНВ (1995) с.25	18,3		0,16	0,3
Опрыскивание гербицидами	га	1,0	МТЗ-83 ОПШ-16	12,0	ТНВ(1995г.) с.33	19,2	19,2	0,05	0,1
Прополка посевов вручную (4-х кратная)	т.м <sup>2</sup>	20,0	вручную	10,0	ТНВ (1995г.) с.70		0,1		181,8
Прополка мотыгой (4-х кратная)	т.м <sup>2</sup>	5,0	вручную	10,0	ТНВ (1995г.) с.69		0,2		25,0

**НОРМАТИВНО-ТЕХНОЛОГИЧЕСКАЯ КАРТА № 22**  
Предупреждение возникновения и распространения лесных пожаров, включая территорию ООПТ  
Благоустройство зон отдыха граждан, пребывающих в лесах

Дополнительная информация по условиям проведения работ	расстояние до места работ 50 км
	площади без пней (пустыри, прогалины, обочины проезжих дорог, просеки)
	площадка размера 15м.х15м.
	условия летние, равнинные

на 1 км

Наименование работ	Ед. изм.	Объем работ на принятую ед. изм. готового объекта	Состав агрегата трактора, машины, орудия	Квалификационный уровень по НСОТ	Наименование норматив. документа	Нормы выработки		Потребное количество времени (по утвержд. нормам)	
						на агр./смену	на чел./день	агр./смена	на чел./день
А	1	2	3	4	5	6	7	8	9
Уборка валежа, кустарника и подроста, приземление опасных деревьев (сухостойных, зависших, ветровальных) запас древесины на 1 га 60 км (площадка 15 м х 15 м).	м <sup>3</sup>	60,0	бензопила	1	ТНВ на РУ в равнин.усл. 1999,с11,п3,4,т7		47,0		1,28
Изготовление на месте из растущего леса и постановка столбов для аншлага длиной 2,3 м и диаметром от 22 см (подбор дерева, спливание, валка дерева, обрубка сучьев, их сбор и укладка, копка ям глубиной до 1 м, постановка и укрепление столба).	шт.	2	ручное	1	ТНВ на РУ в равнин.усл. 1999,с 76, п 8, п 10 т.72		4,5		0,44
Изготовление рамки для аншлага, укрепление на столбах.	шт.	1	ручное	1	Орг. и план-е произ-ва на предпр. лесн. произ-ва, Москва 1972, стр.203, 225		3,9		0,26
Изготовление столов (120 см*75 см*75 см) из пиломатериалов.	шт.	1	ручное	1	Орг. и план-е произ-ва на предпр. лесн. произ-ва, Москва 1972, стр.206, 229		2		0,50
Изготовление скамеек (120 см *30 * 30 см) из пиломатериалов.	шт.	2		1	Орг. и план-е произ-ва на предпр. лесн. чоз-ва, Москва 1972, стр.206, 229 (норма времени на скамейку длиной до 100 см 1,12, а на скамейку 120 см норма времени составляет 1,34		6		0,33
Устройство места для кострища, выкладываемом кострища камнем или путём снятия дернины до минерального слоя почвы.	шт.	1		1	Орг. и план-е произ-ва на предпр. лесн. произ-ва, Москва 1972, стр.88, 112		5,3		0,19
Устройство места для мусора (копка ямы 0,6 м. X 0,6 м. х 0,5 м.)	шт.	1		1	ТНВ на РУ в равнин.усл. 1999,с 76, п 8, п 10 т.72		2		0,50
Проведение минерализованных полос на свежих вырубках с числом пней до 301-500 шт. на 1 га.	км	1	ТДТ-55	1	МТНВ-2006 лист.46 т.4.1.35	13,40	13,4	0,06	0,06
Доставка материалов (средняя скорость движения 60 км/час, среднее расстояние в обе стороны 50 км). Доставка рабочих к месту работы и обратно.	смена		а/мобиль повыш.проход. УАЗ бортовой	1			0,5		0,50

**НОРМАТИВНО-ТЕХНОЛОГИЧЕСКАЯ КАРТА № 23**  
Предупреждение возникновения и распространения лесных пожаров, включая территорию ООПТ  
Строительство лесных дорог, предназначенных для охраны лесов от пожаров

Наименование работы	Создание лесных дорог, предназначенных для охраны лесов от пожаров - 1 км шириной 10 м.			
	1. Условия	летние	8. Расстояние трелевки	до 500 м
Базовые условия выполнения (критерии)	2. Рельеф	равнинный	9. Густота кустарника	средняя
	3. Породный состав	сосна и мягколиственные насаждения	10. Дальность перемещения кустарника в кучи	50 м
	4. Грунт	обычный	11. Тип дорог	III
	5. Количество пней на 1 га	до 500 шт	12. Планировка полотна	шириной 4,5 м в три следа
	6. Исходный запас древостоя на 1 га	250 м3	13. Переезды в течение смены	до 4 км
	7. Средний объем хлыста	0,77-1,02м3	14. Расстояние доставки рабочих	до 10 км

Наименование работ	Ед. изм.	Объем работ на приня- тую ед. изм. готового объекта	Состав агрегата трактора, машины, орудия	Квалификаци- онный уровень по НСОТ	Наименование норматив. до- кумента	Нормы выработки		Потребное количество време- ни (по утвержд. нормам)	
						на агр./ смену	на чел./ день	агр./ смена	на чел./ день
А	1	2	3	4	5	6	7	8	9
Прорубка визиров по заданному направлению, уборка вырубленного хвороста на сторону, заготовка вешек и проведение линий, затеска деревьев на границе визира в насаждениях, км с полнотой 1.0-0.8% сосновые и лиственные.	км	2,00		1	ТНВ на рубки ухода стр.73.т.72 п.1 Москва 1999 г		1,90		1,05
Промер визиров (просек, граничных линий) стальной лентой с приготвлением и постановкой пикетных кольев через 100 м.	км	2,00		1	ТНВ на рубки ухода стр.74.т.72 п.3 Москва 1999 г		3,70		0,54
Сплошной пересчет деревьев в насаждениях с ограничением 10 метровой полосы.	га	1,00		1	ТНВ на рубки ухода стр.74.т.72 п.5 Москва 1999 г		2,20		0,45
Изгот. из растущего леса. деляночных столбов, копка ям (сосна, обычный грунт).	шт.	0,33		1	ТНВ на рубки ухода стр.74-75.т.72 п.7 Москва 1999 г		8,2		0,04
Валка деревьев.	кбм	250,00	вальщик, лесору, б/пила	1	ТНВ на рубки ухода стр.11-т.7 Москва 1999 г		105,30		2,37
Обрезка сучьев и вершин б/пилами.	кбм	250,00	обрубщик сучьев б/пила	1	ТНВ на рубки ухода стр.12-т.8 Москва 1999 г		43,60		5,73
3.Раскряжка хлыстов бензомоторными пилами на лесосеке. Объем хлыста 077-102 хвойных и листв. пород (Состав звена раскряжевщик + разметчик хлыстов).	м³	250,00	«Хускварна»	1	ТНВ на рубки ухода стр.26 т. 22 Москва 1999 г		81,70		3,06
4.Зачистка сучьев после раскряжки. Объем хлыста 077-102 (Состав звена-обрезчик сучьев).	м³	250,00	«Хускварна»	1	ТНВ на рубки ухода стр.37 т.34 Москва 1999 г		120,0		2,08
Подбор и измельчение сучьев (очистка мест рубок с учётом по количеству).	кбм	250,00	лесоруб	1	ТНВ на рубки ухода стр.53-т.46 Моск 1999 г		29,20		8,56
Сортировка-штабелёвка (состав звена -штабелевщик).	кбм	250,00		1	ТНВ на рубки ухода стр.50-т.43 Моск 1999 г		13,40		18,66
Трелёвка хлыстов на расстояние до 500 м.	кбм	250,00	ТДТ-40 тракторист, чеке- ровщик	1	ТНВ на рубки ухода с.39г.35 Москва 1999 г	35,00	35,00	7,14	7,14
Сплошная расчистка от кустарников и мелколесья ,сдвига- ние их в сторону, корчевка кустарников и единичных дере- вьев, сгребание срезанного и выкорчеванного кустарника, мелколесья на расстояние до 50м, сжигание.	га	1,00	Т-130, тракторист	1	МТНВ-л/к 2006г.Москва, лист.20, таб.4.1.6.	1,25	1,25	0,80	0,80
Корчёвка пней диаметром до 30см на полосе шириной 4,5 м по центру разрыва для проезда противополож. (до 500 шт. на 1 га).	га	0,45	Т-130, тракторист	1	МТНВ-2006г.Москва, лист.16, таб.4.1.1.	0,32	0,32	1,41	1,41
Перемещение пней диаметром до 30см в кучи на расстояние до 400 м.	га	0,45	Т-130, тракторист	1	МТНВ-2006г.Москва, лист.17, таб.4.1.2.	1,00	1,00	0,45	0,45
Планировка площади на 4,5-х м. полосе для проезда транс- порта (100 м² грунта).	га	0,45	Т-130, тракторист	1	МТНВ-2006 Москва лист.21 табл.4.1.7	2,20	2,20	0,20	0,20
Доставка рабочих к месту работы и обратно.	смена		а/мобиль повыш.проход. УАЗ	1					0,50

**НОРМАТИВНО-ТЕХНОЛОГИЧЕСКАЯ КАРТА № 24**  
Предупреждение возникновения и распространения лесных пожаров, включая территорию ООПТ Реконструкция лесных дорог, предназначенных для охраны лесов от пожаров

Наименование работ	Ед. изм.	Объем работ на при- нятую ед. изм. готового объекта	Состав агрегата трактора, маши- ны, орудия	Квалификационный уровень по НСОТ	Наименование норматив. документа	Нормы выработки		Потребное количество време- ни (по утвержд. нормам)	
						на агр./ смену	на чел./ день	агр./ смена	на чел./ день
А	1	2	3	4	5	6	7	8	9
Планировка площади на 4,5 м. по- лосе для проезда транспорта (100м² грунта).	га	0,45	Т-130, тракторист	1	МТНВ-2006 Москва лист.21 табл.4.1.7	2,20	2,20	0,20	0,20
Расчистка обочин и кюветов дороги от кустарников и мелколесья.	кбм	15,00	топор	1	ТНВ на рубки ухода стр.15 Т. 9.	11,90	11,90		1,26
Обрубка нависающих ветвей и тон- комерных деревьев, уборка ветвей с дороги (объем хлыста 0,13-0,22).	кбм	15,00	топор	1	ТНВ на рубки ухода стр.15 Т. 9.	11,90	11,90		1,26
Доставка рабочих к месту работы и обратно.	смена		а/мобиль повыш.проход. УАЗ	1					0,50

**НОРМАТИВНО-ТЕХНОЛОГИЧЕСКАЯ КАРТА № 25**  
Предупреждение возникновения и распространения лесных пожаров, включая территорию ООП на прокладку противопожарного разрыва шириной 30 м, по центру разрыва 4-х м. полоса для проезда противопожарной техники. норм условия: запас 200м на 1га, у хлыста 0,77-1,02 м3

Наименование работ	Ед. изм.	Объем работ на приня- тую ед. изм. готового объекта	Состав агрегата трактора, машины, орудия	Квалификационный уровень по НСОТ	Наименование норматив. документа	Нормы выработки		Потребное количество време- ни (по утвержд. нормам)	
						на агр./ смену	на чел./ день	агр./ смена	на чел./ день
А	1	2	3	4	5	6	7	8	9
Прорубка визиров по заданному направлению, уборка вырубленного хвороста на сторону, заготовка вешек и проведение линий, затеска деревьев на гра- нице визира в насаждениях, км с полнотой 1.0-0.8% сосновые и лиственные	км	2,00		1	ТНВ на рубки ухода стр.73.т.72 п.1 Москва 1999 г		1,90		1,05
Промер визиров (просек, граничных линий)стальной лентой с приготвлением и постановкой пикетных кольев через 100м	км	2,00		1	ТНВ на рубки ухода стр.74.т.72 п.3 Москва 1999 г		3,70		0,54
Сплошной пересчет деревьев в насаждениях с ограни- чением 10 метровой полосы	га	3,00		1	ТНВ на рубки ухода стр.74.т.72 п.5 Москва 1999 г		2,20		1,36
Изгот. из растущего леса. деляночных столбов, копка ям (сосна, обычный грунт)	шт.	0,33		1	ТНВ на рубки ухода стр.74-75.т.72 п.7 Москва 1999 г		8,2		0,04
Валка деревьев	кбм	600,00	вальщик, лесоруб, б/пила	1	ТНВ на рубки ухода стр.11-т.7 Москва 1999 г		105,30		5,70
Обрезка сучьев и вершин б/пилами	кбм	600,00	обрубщик сучьев б/пила	1	ТНВ на рубки ухода стр.12-т.8 Москва 1999 г		43,60		13,76
3.Раскряжка хлыстов бензомоторными пилами на лесосеке. Объем хлыста 077-102 хвойных и листв. пород (Состав звена раскряжевщик+разметчик хлыстов)	м³	600,00	«Хускварна»	1	ТНВ на рубки ухода стр.26 т. 22 Москва 1999 г		81,70		7,34
4.Зачистка сучьев после раскряжки.Объем хлыста 077-102 (Состав звена-обрезчик сучьев .)	м³	600,00	топор	1	ТНВ на рубки ухода стр.37 т.34 Москва 1999 г		120,0		5,00
Подбор и сжигание сучьев(очистка мест рубок с учётом по количеству)	кбм	600,00	лесоруб	1	ТНВ на рубки ухода стр.53-т.46 Моск 1999 г		29,20		20,55
Сортировка-штабелёвка (состав звена -штабелевщик)	кбм	600,00		1	ТНВ на рубки ухода стр.50-т.43 Моск 1999 г		13,40		44,78
Трелёвка хлыстов на расстояние до 500 м.	кбм	600,00	Т-130, тракторист	1	ТНВ на рубки ухода с.39г.35 Москва 1999 г	35,00	35,00	17,14	17,14
Сплошная расчистка от кустарников и мелколесья, сдвигание их в сторону, корчевка кустарников и единичных деревьев, сгребание срезанного и вы- корчеванного кустарника, мелколесья на расстояние до 50м,сжигание.	га	2,00	Т-130, тракторист	1	МТНВ-л/к 2006г.Москва, лист.20, таб.4.1.6.	1,25	1,25	1,60	1,60
Корчёвка пней диаметром до 30см на полосе шириной 4 м по центру разрыва для проезда противополож. (до 500 шт на 1 га)	га	0,40	Т-130, тракторист	1	МТНВ-2006г.Москва, лист.16, таб.4.1.1.	0,32	0,32	1,25	1,25
Перемещение пней диаметром до 30см в кучи на расстоянии до 400м	га	0,40	Т-130, тракторист	1	МТНВ-2006г.Москва, лист.17, таб.4.1.2.	1,00	1,00	0,40	0,40
Планировка площади на 4-х м. полосе для проезда транспорта (100м² грунта)	га	0,40	Т-130, тракторист	1	МТНВ-2006 Москва лист.21 табл.4.1.7	2,20	2,20	0,18	0,18
Устройство минерализованных полос по границам разрыва с числом пней до 301-500 шт. на 1 га.	км	2,00	Т-130, тракторист	1	МТНВ-2006 Москва лист.46 таб.4.1.35	13,40	13,40	0,15	0,15
Доставка рабочих к месту работы и обратно	смена		а/мобиль повыш.проход. УАЗ	1					0,50

**НОРМАТИВНО-ТЕХНОЛОГИЧЕСКАЯ КАРТА № 26**  
Предупреждение возникновения и распространения лесных пожаров,  
включая территорию ООПТ

Уход за противопожарными разрывами шириной 30 м, по центру разрыва 4-х м. полоса для проезда противопожарной техники

на 1 км

Наименование работ	Ед. изм.	Объем работ на принятую ед. изм. готового объекта	Состав агрегата трактора, машины, орудия	Квалификационный уровень по НСОТ	Наименование норматив. документа	Нормы выработки		Потребное количество времени (по утвержд. нормам)	
						на агр./ смену	на чел./ день	агр./ смена	на чел./ день
А	1	2	3	4	5	6	7	8	9
Сплошная расчистка (срезка) от кустарников и мелколесья при характеристике участка - густые заросли	га	2,00	ТДТ-55	1	МТНВ-л/к 2006г. Москва, лист.20, таб.4.1.6.	0,70	0,70	2,86	2,86
Сгребание срезанного мелколесья и кустарника на расстоянии 150м	га	2,00	ТДТ-55	1	МТНВ-л/к 2006г. Москва, лист.20, таб.4.1.6.	1,86	1,86	1,08	1,08
Сжигание кустарника и мелколесья (с кол-вом 80 скл.кбм. на 1 га)	скл. кбм.	160,00	лесоруб	1	ТНВ на рубки ухода стр.52-т.45 Моск 1999 г	25,70	25,70	6,23	6,23
Планировка площадки на 4-х м. полосе для проезда транспорта	га	0,40	ТДТ-55	1	МТНВ-2006 Москва лист.21 табл.4.1.7	2,20	2,20	0,30	0,30
Доставка рабочих к месту работы и обратно	смена		а/мобиль повыш.проход. УАЗ	1					0,50

**НОРМАТИВНО-ТЕХНОЛОГИЧЕСКАЯ КАРТА № 27**  
Предупреждение возникновения и распространения лесных пожаров, включая территорию ООПТ  
Прокладка просек

на 1 км

Наименование работ	Ед. изм.	Объем работ на принятую ед. изм. готового объекта	Состав агрегата трактора, машины, орудия	Квалификационный уровень по НСОТ	Наименование норматив. документа	Нормы выработки		Потребное количество времени (по утвержд. нормам)	
						на агр./ смену	на чел./ день	агр./ смена	на чел./ день
А	1	2	3	4	5	6	7	8	9
Прорубка визиров по заданному направлению, уборка вырубленного хвороста на сторону, заготовка вешек и проведение линий, затеска деревьев на границе визира в насаждениях, км с полнотой 1,0-08% сосновые и лиственные.	км	2,00		1	ТНВ на рубки ухода стр.73-т.72 п.1 Москва 1999 г		1,90		1,05
Промер визиров (просек, граничных линий) стальной лентой с приготвлением и постановкой пикетных кольев через 100 м.	км	2,00		1	ТНВ на рубки ухода стр.74-т.72 п.3 Москва 1999 г		3,70		0,54
Сплошной пересчет деревьев в насаждениях с ограничением 20 метровой полосы.	га	2,00		1	ТНВ на рубки ухода стр.74-т.72 п.5 Москва 1999 г		2,20		0,91
Изгот. из растущего леса. деляночных столбов, копка ям (со-сна, обычный грунт).	шт.	0,33		1	ТНВ на рубки ухода стр.74-75-т.72 п.7 Москва 1999 г		8,2		0,04
Валка деревьев.	кбм	400,00	вальщик, лесоруб, б/пила	1	ТНВ на рубки ухода стр.11-т.7 Москва 1999 г		105,30		3,80
Обрезка сучьев и вершин б/пилами.	кбм	400,00	обрубщик сучьев б/пила	1	ТНВ на рубки ухода стр.12-т.8 Москва 1999 г		43,60		9,17
3.Раскряжевка хлыстов бензомоторными пилами на лесосеке. Объем хлыста 077-102 хвойных и листв. пород (состав звена раскряжевщик + разметчик хлыстов).	м³	400,00	«Хускварна»	1	ТНВ на рубки ухода стр.26 т.22 Москва 1999 г		81,70		4,90
4.Зачистка сучьев после раскряжевки. Объем хлыста 077-102 (состав звена-обрезчик сучьев).	м³	400,00	топор	1	ТНВ на рубки ухода стр.37 т.34 Москва 1999 г		120,0		3,33
Подбор и сжигание сучьев (очистка мест рубок с учётом по количеству).	кбм	400,00	лесоруб	1	ТНВ на рубки ухода стр.53-т.46 Моск 1999 г		29,20		13,70
Сортировка-штабелёвка (состав звена -штабелёвщик).	кбм	400,00		1	ТНВ на рубки ухода стр.50-т.43 Моск 1999 г		13,40		29,85
Трелёвка хлыстов на расстояние до 500 м.	кбм	400,00	Т-130, тракторист чекеровщик	1	ТНВ на рубки ухода с.39т.35 Москва 1999 г	35,00	35,00	11,43	11,43
Сплошная расчистка от кустарников и мелколесья на 20 м полосе, сдвигание их в сторону, корчевка кустарников и единичных деревьев, сгребание срезанного и выкорчеванного кустарника, мелколесья на расстоянии до 50м, сжигание.	га	2,00		1	МТНВ-л/к 2006г. Москва, лист.20, таб.4.1.6.	1,25	1,25	1,60	1,60
Доставка рабочих к месту работы и обратно	смена		а/мобиль повыш.проход. УАЗ	1					0,50

**НОРМАТИВНО-ТЕХНОЛОГИЧЕСКАЯ КАРТА № 28**  
Устройство противопожарных минерализованных полос  
(в два прохода. нормообразующие факторы: на свежих вырубках с числом пней до 301-500 шт. на 1 га)

Наименование работ	Ед. изм.	Объем работ на принятую ед. изм. готового объекта	Состав агрегата трактора, машины, орудия	Квалификационный уровень по НСОТ	Наименование норматив. документа	Нормы выработки		Потребное количество времени (по утвержд. нормам)	
						на агр./ смену	на чел./ день	агр./ смена	на чел./ день
А	1	2	3	4	5	6	7	8	9
1.Проведение минерализованных полос на свежих вырубках с числом пней до 301-500 шт. на 1 га.	км	2,00	ТДТ-55	1	МТНВ-2006 лист.46 т.4.1.35	13,40	13,40	0,15	0,15
2.Перегон трактора на расстояние до 25 км	км	10,00	ТДТ-55	10		56,00	56,00	0,18	0,18

**НОРМАТИВНО-ТЕХНОЛОГИЧЕСКАЯ КАРТА № 29**  
Предупреждение возникновения и распространения лесных пожаров, включая территорию ООПТ  
Устройство противопожарных минерализованных полос  
(в один проход шириной 1,4 м. нормообразующие факторы: на свежих вырубках с числом пней до 301-500 шт. на 1 га)

Наименование работ	Ед. изм.	Объем работ на принятую ед. изм. готового объекта	Состав агрегата трактора, машины, орудия	Квалификационный уровень по НСОТ	Наименование норматив. документа	Нормы выработки		Потребное количество времени (по утвержд. нормам)	
						на агр./ смену	на чел./ день	агр./ смена	на чел./ день
А	1	2	3	4	5	6	7	8	9
1.Проведение минерализованных полос на свежих вырубках с числом пней до 301-500 шт. на 1 га.	км	1,00	ТДТ-55	1	МТНВ-2006 лист.46 т.4.1.35	13,40	13,40	0,07	0,07
2.Перегон трактора на расстояние до 25 км	км	10,00	ТДТ-55	10		56,00	56,00	0,18	0,18

**НОРМАТИВНО-ТЕХНОЛОГИЧЕСКАЯ КАРТА № 30**  
Предупреждение возникновения и распространения лесных пожаров, включая территорию ООПТ  
Прочистка просек

на 1 км

Наименование работ	Ед. изм.	Объем работ на принятую ед. изм. готового объекта	Состав агрегата трактора, машины, орудия	Квалификационный уровень по НСОТ	Наименование норматив. документа	Нормы выработки		Потребное количество времени (по утвержд. нормам)	
						на агр./ смену	на чел./ день	агр./ смена	на чел./ день
А	1	2	3	4	5	6	7	8	9
Сплошная расчистка (срезка) от кустарников и мелколесья при характеристике участка - густые заросли	га	0,40	ТДТ-55	1	МТНВ-л/к 2006г. Москва, лист.20, таб.4.1.6.	0,70	0,70	0,57	0,57
Сгребание срезанного мелколесья и кустарника на расстоянии 150м	га	0,40	ТДТ-55	1	МТНВ-л/к 2006г. Москва, лист.20, таб.4.1.6.	1,86	1,86	0,22	0,22
Сжигание кустарника и мелколесья (с кол-вом 80 скл. кбм. на 1 га)	скл. кбм.	32,00	лесоруб	1	ТНВ на рубки ухода стр.52-т.45 Моск 1999 г	25,70	25,70	1,25	1,25
Доставка рабочих к месту работы и обратно	смена		а/мобиль повыш.проход. УАЗ	1					0,50

**НОРМАТИВНО-ТЕХНОЛОГИЧЕСКАЯ КАРТА № 31**  
Предупреждение возникновения и распространения лесных пожаров, включая территорию ООПТ  
Прочистка и обновление противопожарных минерализованных полос  
(в два прохода нормообразующие факторы: на свежих вырубках с числом пней до 301-500 шт. на 1 га)

на 1 км

Наименование работ	Ед. изм.	Объем работ на принятую ед. изм. готового объекта	Состав агрегата трактора, машины, орудия	Квалификационный уровень по НСОТ	Наименование норматив. документа	Нормы выработки		Потребное количество времени (по утвержд. нормам)	
						на агр./ смену	на чел./ день	агр./ смена	на чел./ день
А	1	2	3	4	5	6	7	8	9
1. Подновление минерализованных полос	км	2,00	ТДТ-55	1	МТНВ-2006 Москва лист 46 т.4.1.36	19,20	19,20	0,10	0,10
2. Перегон трактора до 25 км	км	10,00	ТДТ-55	1		56,00	56,00	0,18	0,18

**НОРМАТИВНО-ТЕХНОЛОГИЧЕСКАЯ КАРТА № 32**  
**Предупреждение возникновения и распространения лесных пожаров, включая территорию ООПТ**  
**Прочистка и обновление противопожарных минерализованных полос**  
(в один проход шириной 1,4 м. нормообразующие факторы: на свежих вырубках с числом пней до 301-500 шт. на 1 га)

Наименование работ	Ед. изм.	Объем работ на принятую ед. изм. готового объекта	Состав агрегата трактора, машины, орудия	Квалификационный уровень по НСОТ	Наименование норматив. документа	Нормы выработки		Потребное количество времени (по утвержд. нормам)	
						на агр./ смену	на чел./ день	агр./ смена	на чел./ день
А	1	2	3	4	5	6	7	8	9
1.Подновление минерализованных полос	км	1,00	ТДТ-55	1	МТНВ-2006 Москва лист 46 т.4.1.36	19,20	19,20	0,05	0,05
2.Перегон трактора до 25 км	км	10,00	ТДТ-55	1		50,00	50,00	0,20	0,20

**НОРМАТИВНО-ТЕХНОЛОГИЧЕСКАЯ КАРТА № 33**  
**Предупреждение возникновения и распространения лесных пожаров, включая территорию ООПТ**  
**Проведение профилактического контролируемого противопожарного выжигания хвороста, лесной подстилки, сухой травы и других лесных горючих материалов**  
(нормообразующие факторы: от естественных опорных рубежей)

Наименование работ	Ед. изм.	Объем работ на принятую ед. изм. готового объекта	Состав агрегата трактора, машины, орудия	Квалификационный уровень по НСОТ	Наименование норматив. документа	Нормы выработки		Потребное количество времени (по утвержд. нормам)	
						на агр./ смену	на чел./ день	агр./ смена	на чел./ день
А	1	2	3	4	5	6	7	8	9
1.Проведение минерализованных полос на свежих вырубках с числом пней до 301-500 шт. на 1 га.	км	1,00	ТДТ-55	1	МТНВ-2006 лист.46 т.4.1.35	13,40	13,40	0,07	0,07
2.Перегон трактора на расстояние до 25 км	км	10,00	ТДТ-55	1		56,00	56,00	0,18	0,18
3.Создание защитной полосы огневым способом, осмотр пройденной площади и ликвидация очагов длительного горения	час	1,00	бригада из 5 чел. аппарат-2 шт, РЛО 5шт.	1	Рекомендации по созданию защит.полос Моск. 1999г. Стр.6 п.3.6		7,00		0,14
4.Доставка рабочих к месту работы и обратно	смена		а/мобиль повыш.проход. УАЗ	1					0,50

**НОРМАТИВНО-ТЕХНОЛОГИЧЕСКАЯ КАРТА № 34**  
**Предупреждение возникновения и распространения лесных пожаров, включая территорию ООПТ**  
**Создание противопожарных заслонов**  
(нормообразующие факторы: (ширина заслона 250 м запас на 1 га 15 скл/кбм., хворост неочищенный длиной от 2 до 6м)  
В 1 км 25 га (1000 м. X250м.= 250000 кв.м.: 1000кв.м.=25 га)

Наименование работ	Ед. изм.	Объем работ на принятую ед. изм. готового объекта	Состав агрегата трактора, машины, орудия	Квалификационный уровень по НСОТ	Наименование норматив. документа	Нормы выработки		Потребное количество времени (по утвержд. нормам)	
						на агр./ смену	на чел./ день	агр./ смена	на чел./ день
А	1	2	3	4	5	6	7	8	9
Прорубка визиров шириной 1м по заданному направлению, уборка вырубленного хвороста на сторону, затеска деревьев на границе	км	2,00		1	ТНВ на рубки ухода стр.73.т.72 п.1 Москва 1999 г		1,90		1,05
Промер визиров (просек, граничных линий) стальной лентой с приготовлением и постановкой пикетных кольев	км	2		1	ТНВ на рубки ухода стр.74.т.72 п.3 Москва 1999 г		0,59		3,39
Изгот. из растущего леса. деланочных столбов (сосна, обычный грунт)	шт.	0,33		1	ТНВ на рубки ухода стр.74-75.т.72 п.7 Москва 1999 г		8,2		0,04
Уборка валежника, срезка подрост хвойных пород, пожароопасного подлеска, обрубка сучьев у хвойных деревьев на высоту до 2 м. со сбором в кучи на расстояние 250 м. с последующим сжиганием. ( Рубка хвороста длиной от 2,1 до 6 м со сбором в кучи без вывозки).	скл.м³	375,00		1	ТНВ на рубки ухода стр.69.т.64 Москва 1999 г		6,80		55,15
Устройство минерализованных полос шириной не менее 2,5 метра по границам опушек с внешней стороны полосы (со стороны населенного пункта), в два прохода трактора плугом ПКЛ-70	км	2,00	ТДТ-55	1	МТНВ-2006 лист.46 т.4.1.35		13,4	13,4	0,1
Перегон трактора на расстояние до 25 км	км	25,00	ТДТ-55	1		50,00	50,00	0,50	0,50
Доставка рабочих к месту работы и обратно(бригада 4 человека)	смена		а/мобиль повыш.проходимости УАЗ	1				0,50	0,50

**Реестр лесных участков, на которых действуют очаги вредных организмов, отнесенных к карантинным объектам, в лесных насаждениях на территории Осинского лесничества по состоянию на 07 июня 2018 г.**

Приложение № 2

Лесничество	Участковое лесничество	Урочище	Повреждаемая порода	Вид вредителя/болезни	Код вредителя/болезни	Код группы вредителей/болезней	Квартал	Выдел	Целевое назначение лесов	Категория защитных лесов*	ОЗУ**	Площадь очагов, га				Номер очага
												всего	из них на арендованных участках	в том числе требует проведения мероприятий	рубка лесных насаждений в целях регулирования породного и возрастного составов и СОМ	
1	2	3	4	5	6	7	8	9	10	11	12	13	14	15	16	17
Осинское	Обусинское	Обусинская	Л	Усач пихтовый черный большой	041	31	59	31	экс			2,8			2,8	62.31.17.035
Осинское	Обусинское	Обусинская	Л	Усач пихтовый черный большой	041	31	59	31	экс			0,5			0,5	62.31.17.036

Примечание: \* Категория защитных лесов: 1 - водоохранные леса; 2- лесопарковые и зелёные зоны; 3- городские леса; 4 – ООПТ; 5 – прочие.

\*\* ОЗУ: 1 - относится к ОЗУ, в противном случае не заполняется.

Исполнитель Судникович С.В. инженер-лесопатолог Дата составления: 07.06.2018 г.  
Руководитель Шкода В.Н.

Приложение № 3

**Реестр лесных участков, на которых действуют очаги вредных организмов, не отнесенных к карантинным объектам, лесных в насаждениях Иркутской области по состоянию на 07 июня 2018 г.**

Лесничество	Участковое лесничество	Урочище	Повреждаемая порода	Вид вредителя/болезни	Код вредителя/болезни	Код группы вредителей/болезней	Квартал	Выдел	Целевое назначение лесов (код)	Категория защитных лесов (код)*	ОЗУ**	Площадь очагов, га				Номер очага
												всего	из них на арендованных участках	в том числе требует проведения мероприятий	рубка лесных насаждений в целях регулирования породного и возрастного составов и СОМ	
1	2	3	4	5	6	7	8	9	10	11	12	13	14	15	16	17
Осинское	Обусинское	Обусинская	Ос	Трутовик ложный осиновый	058	40	90	1	2			9,4			9,4	
Осинское	Обусинское	Обусинская	Ос	Трутовик ложный	056	40	108	6	2			6,5			6,5	
Осинское	Обусинское	Обусинская	Б	Трутовик ложный	056	40	108	7	2			1,6			1,6	
Осинское	Обусинское	Обусинская	Л	Трутовик окаймленный	057	40	59	25	2			1,5			1,5	

Примечание: \* Категория защитных лесов: 1 - водоохранные леса; 2- лесопарковые и зелёные зоны; 3- городские леса; 4 – ООПТ; 5 – прочие.

\*\* ОЗУ: 1 - относится к ОЗУ, в противном случае не заполняется.

Исполнитель Судникович С.В. инженер-лесопатолог Дата составления: 07.06.2018 г.  
Руководитель Шкода В.Н.



Участковое лесничество	Урочище (дача)	Квартал	Выдел	Площадь выдела, га	Площадь л/п выдела, га	Целевое назначение лесов (код)	Категория защитных лесов (код)	ОЗУ	Аренда	Краткая фактическая таксационная характеристика				Дата обследования участка или создания первичного документа	Причина ослабления насаждений (код)	Повреждаемая порода	СКС породы	СКС насаждения	% общего отпада по породе (по запасу)	% текущего отпада по породе (по запасу)	% заселённых (повреждённых) деревьев (по запасу)	Рекомендуемые мероприятия	
										состав	возраст	полнота	запас на 1 га									вид	площадь, га
1	2	3	4	5	6	7	8	9	10	11	12	13	14	15	16	17	18	19	20	21	22	23	24
Обусинское	Обусинская	36	3	63	27,1	2				6Б2С2Л	100	0,5	130	20.06.2017	336	Б	2,16	2,16	18	2		511	27,1
Обусинское	Обусинская	36	4	9	5	2				4С3Л1Е2Б	110	0,5	160	20.06.2017	344	С	2,37	2,37	26	2		511	5
Обусинское	Обусинская	36	5	63	4,1	2				3С2Л1Е2Б2ОС	140	0,5	180	20.06.2017	344	С	2,43	2,43	35	7		511	4,1
Обусинское	Обусинская	36	16	48	5,6	2				4Б3ОС2Е1С	100	0,6	160	20.06.2017	336	Б	3,04	3,04	48	10		511	5,6
Обусинское	Обусинская	35	33	19	8	1	149								Пожар								
Обусинское	Обусинская	20	14		25,5	1	149								Болезни леса								
Обусинское	Обусинская	13	1		19,3	2									Болезни леса								
Обусинское	Обусинская	35	8	19	6,7	1	149			5Л3П2Б	180	0,8	260	23.08.2017	864	Л	3,4	2,9	50	26		511	6
Обусинское	Обусинская	35	11	20	6	1	149			4Л2С2Е1П1К	200	0,6	250	23.08.2017	864	Л	3,14	2,83	41	5		511	15
Обусинское	Обусинская	35	33	31	15,1	1	149			6Л2Е2Б	110	0,8	260	23.08.2017	864	С	3,34	3,41	54	22		511	6,7
Обусинское	Обусинская	42			228,2										Пожар 1-3 летней давности 2015								
Обусинское	Обусинская	43			10,43										Пожар 1-3 летней давности 2014								
Обусинское	Обусинская	49			65,33										Пожар 1-3 летней давности 2014								
Обусинское	Обусинская	58			61,68										Пожар 1-3 летней давности 2014								
Обусинское	Обусинская	66			240,24										Пожар 1-3 летней давности 2014								
Обусинское	Обусинская	67			205,54										Пожар 1-3 летней давности 2014								
Обусинское	Обусинская	68			9										Пожар 1-3 летней давности 2014								
		10			400										Пожар 1-3 летней давности 2014								
		9			400										Пожар 1-3 летней давности 2015								
		60			2400										Пожар 1-3 летней давности 2015								
Осинское	Осинская	37	15		7,4	1	1								866								
Осинское	ТУ 1 кз им. Карла Маркса	32	4		10	2									868								
Осинское	ТУ 1 кз им. Карла Маркса	32	10		8	2									868								
Осинское	ТУ 1 кз им. Карла Маркса	32	13		36	2									868								
Осинское	ТУ 1 кз им. Карла Маркса	32	11		7	2									867								
Осинское	ТУ 1 кз им. Карла Маркса	32	7		20	2									868								
Осинское	ТУ 1 кз им. Карла Маркса	32	19		7,6	2									868								
Осинское	ТУ 2 кз Сибирь	12	28		7,7	1	1								868								
Осинское	ТУ 2 кз Сибирь	17	17		13	1	1								867								
Осинское	ТУ 2 кз Сибирь	17	18		8	1	1								867								
Осинское	ТУ 2 кз Сибирь	17	8		4,6	1	1								867								
Осинское	ТУ 2 кз Сибирь	17	7		6,9	1	1								867								
Приморское	Приморская	82	1		11,7	1	1								865								
Обусинское	Обусинская	20	10, 16		23,5	1	149								Болезни леса								
Обусинское	Обусинская	36	3		3,5	2				7Л1С2Б				24.04.2018	850	Л							
Обусинское	Обусинская	36	5		9,6	2				8Л2ОС				24.04.2018	850	Л							
Обусинское	Обусинская	90	11		3,5	2				6Л1К3ОС				24.04.2018	850	Л							
Обусинское	Обусинская	90	14		1,3	2				6Л1К3ОС				24.04.2018	850	Л							
Обусинское	Обусинская	109	12		2,1	2				7Л3ОС				24.04.2018	850	Л							
Обусинское	Обусинская	109	1		0,5	2				5Л3ОС2Б				24.04.2018	850	Л							
Обусинское	Обусинская	109	2		3,3	2				5Л3ОС2Б				24.04.2018	850	Л							
Обусинское	Обусинская	109	3		1,4	2				5Л3ОС2Б				24.04.2018	850	Л							
Обусинское	Обусинская	109	10		5,7	2				6Л3ОС1Б				24.04.2018	850	Л							
Обусинское	Обусинская	108	1		1,1	2								10.05.2018	850								
Обусинское	Обусинская	108	3		13,5	2								10.05.2018	850								
Обусинское	Обусинская	108	6		3,2	2								10.05.2018	850								
Обусинское	Обусинская	12	20		9,9	2				9С1Б+С				25.05.2018	Болезни леса								
Обусинское	Обусинская	12	21		0,3	2				4Е2С1К1Л2Б				25.05.2018	Болезни леса								
Обусинское	Обусинская	12	22		5	2				7Б3С				25.05.2018	Болезни леса								
Обусинское	Обусинская	12	8		11,6	2				4С3Л3Б				25.05.2018	Болезни леса								

Примечание: \* 1 ярус  
\*\* 2 ярусКомарова Е.А.  
Ответственный исполнитель (ФИО)  
Шкода В.Н.  
Директор филиала (ФИО)

инженер-лесопатолог 2 категории (должность)

Дата составления: 18.06.2018

## КАРТА-СХЕМА

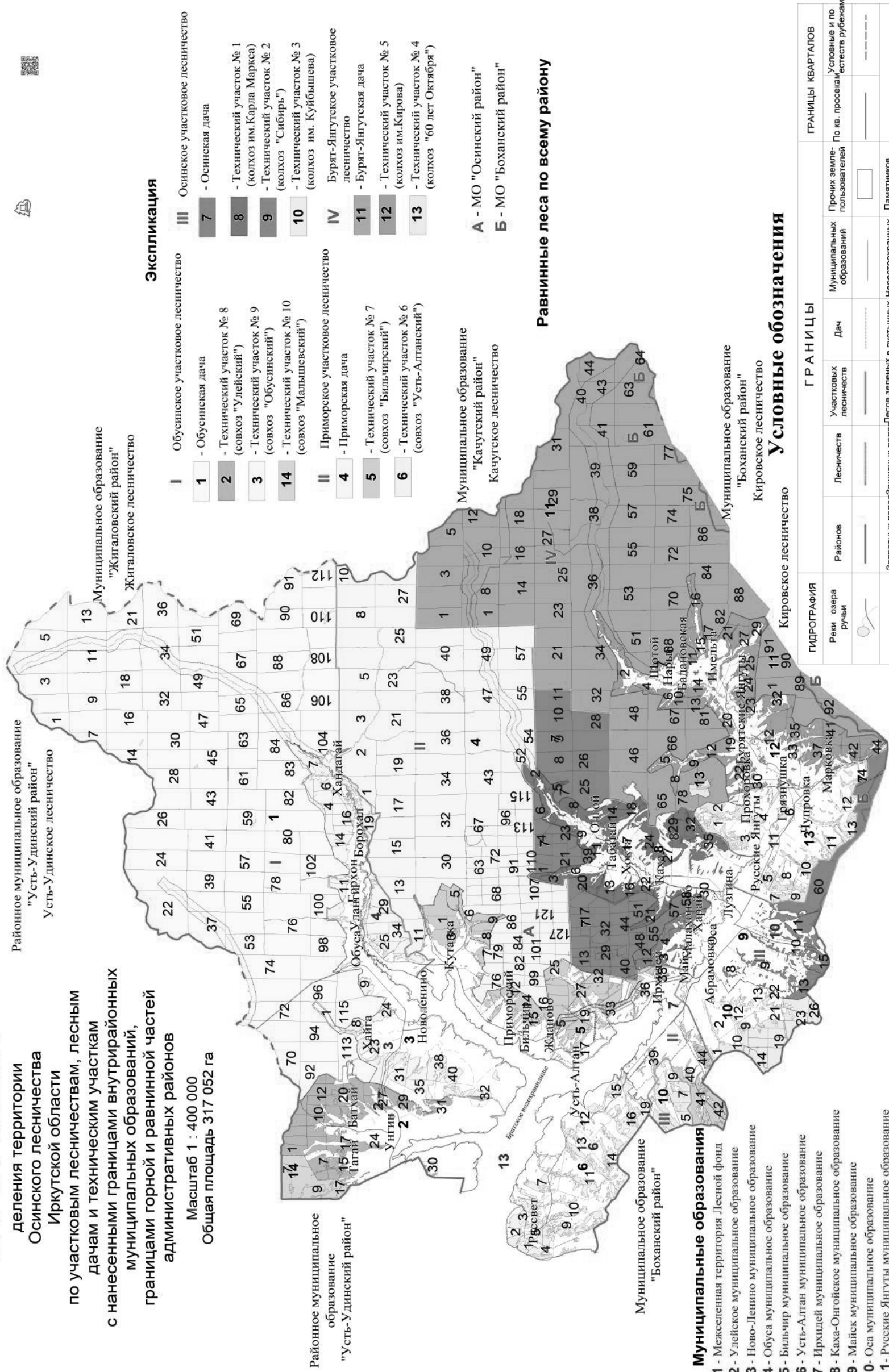
деления территории  
Осинского лесничества  
Иркутской области

по участковым лесничествам, лесным  
дачам и техническим участкам  
с нанесенными границами внутрирайонных  
муниципальных образований,  
границами горной и равнинной частей  
административных районов

Масштаб 1 : 400 000  
Общая площадь 317 052 га

Районное муниципальное образование  
"Усть-Удинский район"

Районное муниципальное образование  
"Усть-Удинский район"  
Усть-Удинское лесничество



### Экспликация

- | I Обусинское участковое лесничество  |   | III Осинское участковое лесничество       |   |
|--------------------------------------|---|---|---|
| 1                                    | - Обусинская дача                                   | 7   | - Осинская дача                                     |
| 2                                    | - Технический участок № 8 (совхоз "Улейский")       | 8   | - Технический участок № 1 (колхоз им. Карла Маркса) |
| 3                                    | - Технический участок № 9 (совхоз "Обусинский")     | 9   | - Технический участок № 2 (колхоз "Сибирь")         |
| 14                                   | - Технический участок № 10 (совхоз "Малышевский")   | 10  | - Технический участок № 3 (колхоз им. Куйбышева)    |
| II Приморское участковое лесничество |   | IV Бурят-Янгутское участковое лесничество |   |
| 4                                    | - Приморская дача                                   | 11  | - Бурят-Янгутская дача                              |
| 5                                    | - Технический участок № 7 (совхоз "Бильчирский")    | 12  | - Технический участок № 5 (колхоз им. Кирова)       |
| 6                                    | - Технический участок № 6 (совхоз "Усть-Алтанский") | 13  | - Технический участок № 4 (колхоз "60 лет Октября") |

А - МО "Осинский район"  
Б - МО "Боханский район"

### Равнинные леса по всему району

### Условные обозначения

ГРАНИЦЫ			
Гидрография	Районов	Лесничеств	Участковых лесничеств
Реки озера ручьи			
Муниципальных образований	Дач		
Прочих землепользователей			
Условные и по			
По кв. просекам/места рубекам			

ДОРОГИ			
Автомобильные	Грунтовые проселочные и полевые	Земли	Железные

КОНТОРЫ			
Участковых лесничеств	Участков лесничеств	Участков лесничеств	Муниципальных образований
Участков лесничеств	Участков лесничеств	Участков лесничеств	Муниципальных образований

НОМЕРА	
Участков лесничеств	Муниципальных образований
Участков лесничеств	Муниципальных образований
1	2

- 1 - Межселенная территория Лесной фонд
- 2 - Улейское муниципальное образование
- 3 - Ново-Ленино муниципальное образование
- 4 - Обуса муниципальное образование
- 5 - Бильчир муниципальное образование
- 6 - Усть-Алтан муниципальное образование
- 7 - Ирхидей муниципальное образование
- 8 - Каха-Онгойское муниципальное образование
- 9 - Майк муниципальное образование
- 10 - Оса муниципальное образование
- 11 - Русские Янгуты муниципальное образование
- 12 - Бурят-Янгуты муниципальное образование
- 13 - Межселенная территория Водный фонд

Филиал ФГБУ "Рослесинфорг" "Прибайкалестропроект" 2018 год  
Лицензия № 77-00450Ф от 8 апреля 2015 г



Приложение № 6

# Схематическая карта

## Иркутской области

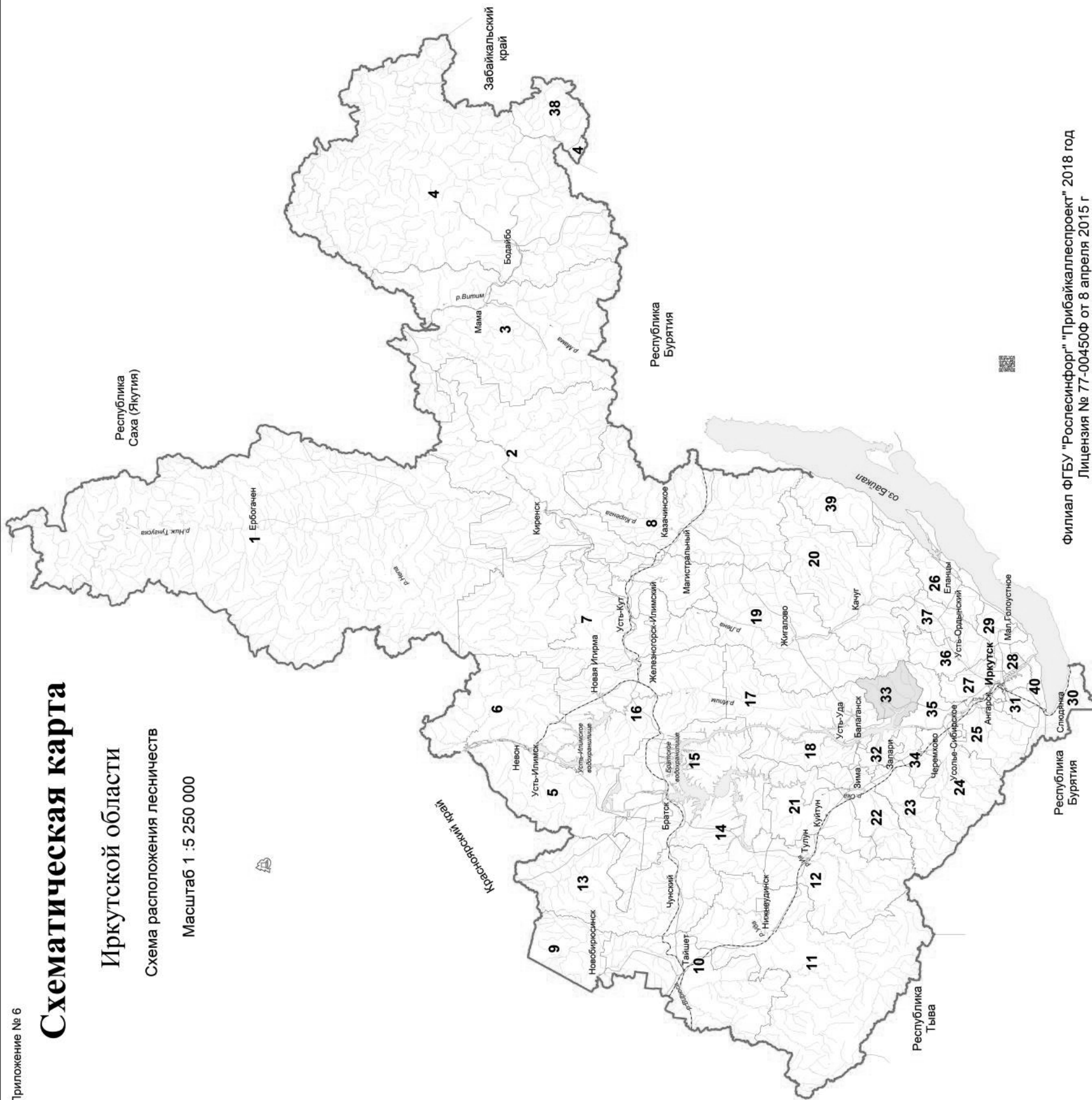
Схема расположения лесничеств

Масштаб 1 : 5 250 000

### Экспликация

Названия лесничеств

- 1 - Катангское
- 2 - Киренское
- 3 - Мамское
- 4 - Бодайбинское
- 5 - Илимское
- 6 - Северное
- 7 - Усть-Кутское
- 8 - Казачинско-Ленское
- 9 - Бирюсинское
- 10 - Тайшетское
- 11 - Нижнеудинское
- 12 - Тулунское
- 13 - Чунское
- 14 - Братское
- 15 - Падунское
- 16 - Нижнеилимское
- 17 - Усть-Удинское
- 18 - Балаганское
- 19 - Жигаловское
- 20 - Качугское
- 21 - Куйтунское
- 22 - Зиминское
- 23 - Заларинское
- 24 - Черемховское
- 25 - Усольское
- 26 - Ольхонское
- 27 - Иркутское
- 28 - Ангарское
- 29 - Голоустненское
- 30 - Слюдянское
- 31 - Шелеховское
- 32 - Нукутское
- 33 - Осинское
- 34 - Аларское
- 35 - Кировское
- 36 - Усть-Ордынское
- 37 - Баяндаевское
- 38 - Витимское заповедник
- 39 - Байкало-Ленский заповедник
- 40 - Прибайкальский национальный парк  
ФГБУ "Заповедное Прибайкалье"



Филиал ФГБУ "Рослесинфорг" "Прибайкалеспроект" 2018 год  
Лицензия № 77-00450Ф от 8 апреля 2015 г

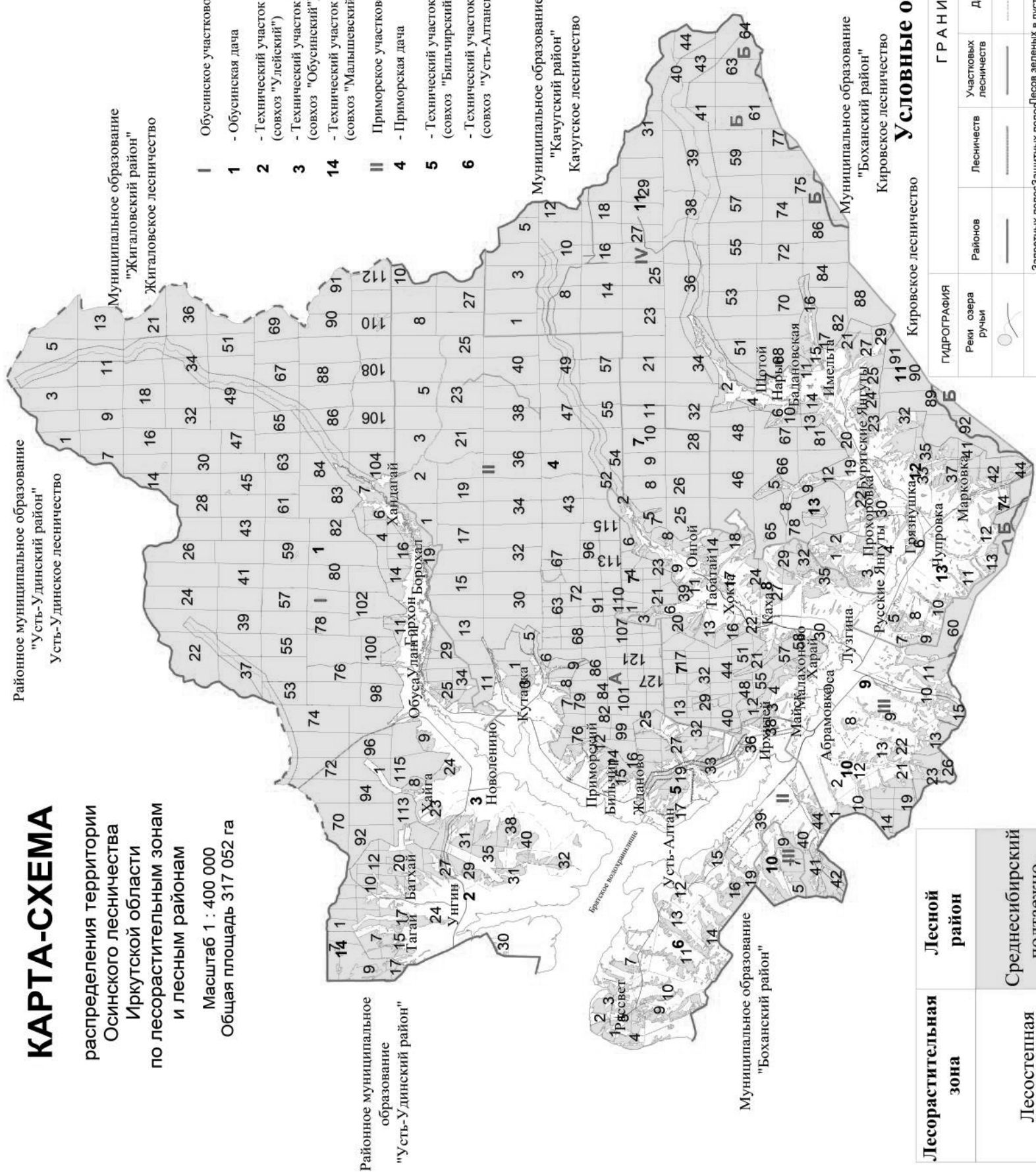
Приложение № 7

# КАРТА-СХЕМА

распределения территории  
Осинского лесничества  
Иркутской области  
по лесорастительным зонам  
и лесным районам

Масштаб 1 : 400 000  
Общая площадь 317 052 га

Районное муниципальное образование  
"Усть-Удинский район"  
Усть-Удинское лесничество



### Экспликация

- I** Обусинское участковое лесничество
  - 1** - Обусинская дача
  - 2** - Технический участок № 8 (совхоз "Улейский")
  - 3** - Технический участок № 9 (совхоз "Обуенский")
  - 14** - Технический участок № 10 (совхоз "Мальшевский")
- II** Приморское участковое лесничество
  - 4** - Приморская дача
  - 5** - Технический участок № 7 (совхоз "Бильчирский")
  - 6** - Технический участок № 6 (совхоз "Усть-Алтанский")
- III** Осинское участковое лесничество
  - 7** - Осинская дача
  - 8** - Технический участок № 1 (колхоз им. Карла Маркса)
  - 9** - Технический участок № 2 (колхоз "Сибирь")
  - 10** - Технический участок № 3 (колхоз им. Куйбышева)
- IV** Бурят-Янгутское участковое лесничество
  - 11** - Бурят-Янгутская дача
  - 12** - Технический участок № 5 (колхоз им. Кирова)
  - 13** - Технический участок № 4 (колхоз "60 лет Октября")

**A** - МО "Осинский район"  
**Б** - МО "Боханский район"

### Условные обозначения

ГРАНИЦЫ		ГРАНИЦЫ КВАРТАЛОВ	
Районов	Лесничеств	Участковых лесничеств	Дач
Речи озера ручьи	Прочие землепользователей	По кв. просекам/местам рубяжам	
Запретных полос/защитных полос/лесов зеленых в пустынных/Нерасторожных/Полос			
ДОРОГИ		НОМЕРА	
Автомобильные с покрытием	Грунтовые проселочные и полевые	Участковых лесничеств	Лесных дач
Зимники	Железные	Лесничеств	Кварталов
		Участковых лесничеств	2
		Лесничеств	25

Лесорастительная зона	Лесной район
Лесостепная	Среднесибирский подтаежно-лесостепной

Филиал ФГБУ "Рослесинфорг" "Трибайкаллеспроект" 2018 год  
Лицензия № 77-00450Ф от 8 апреля 2015 г



**КАРТА-СХЕМА**

распределения лесов  
Осинского лесничества  
Иркутской области

по зонам лесосеменного районирования

(лиственница)

Масштаб 1 : 400 000

Общая площадь 317 052 га

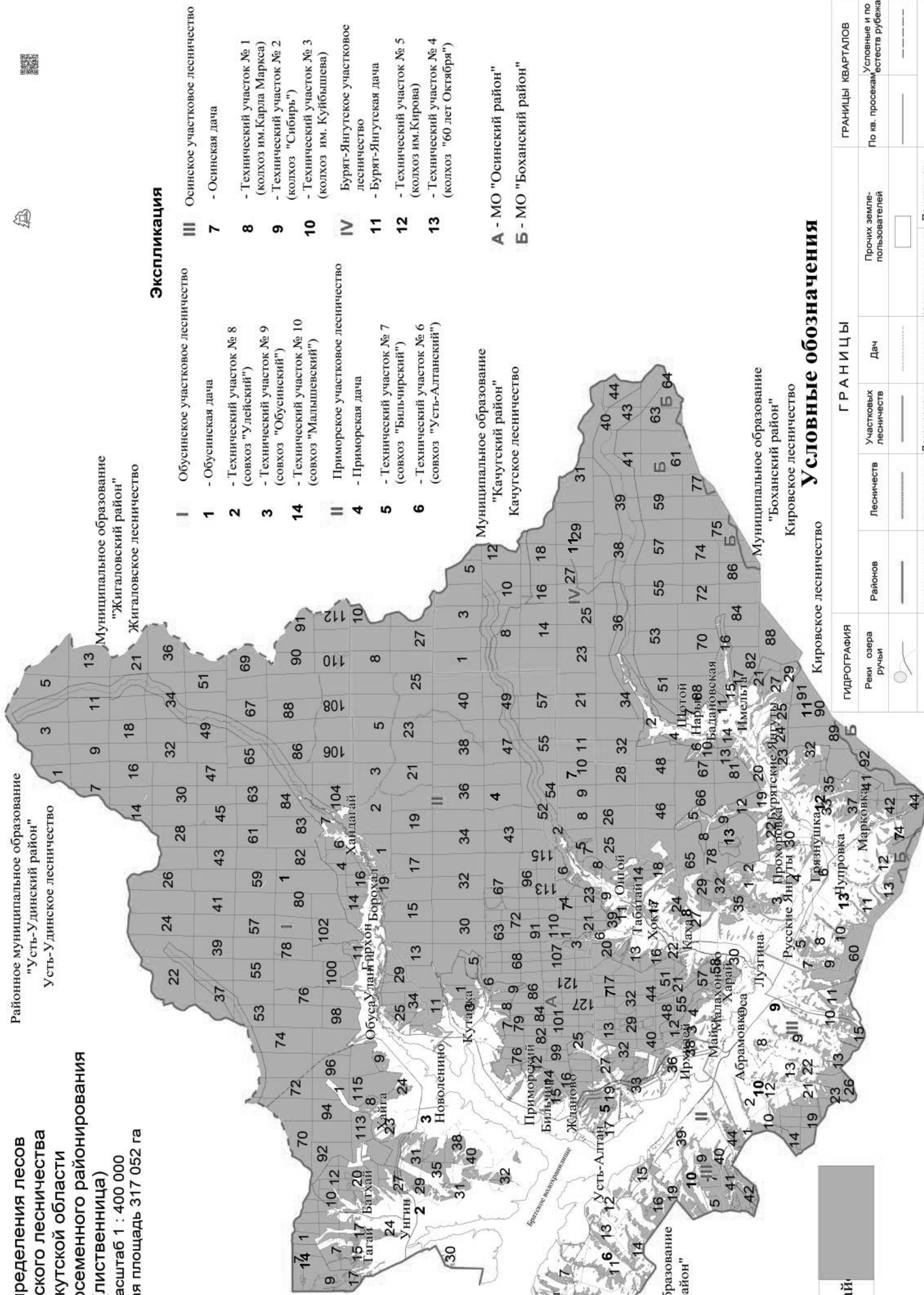
Районное муниципальное образование  
"Усть-Удинский район"  
Усть-Удинское лесничество

Муниципальное образование  
"Жигаловский район"  
Жигаловское лесничество

Районное муниципальное образование  
"Усть-Удинский район"

Муниципальное образование  
"Боханский район"

10-лесосеменной рай.



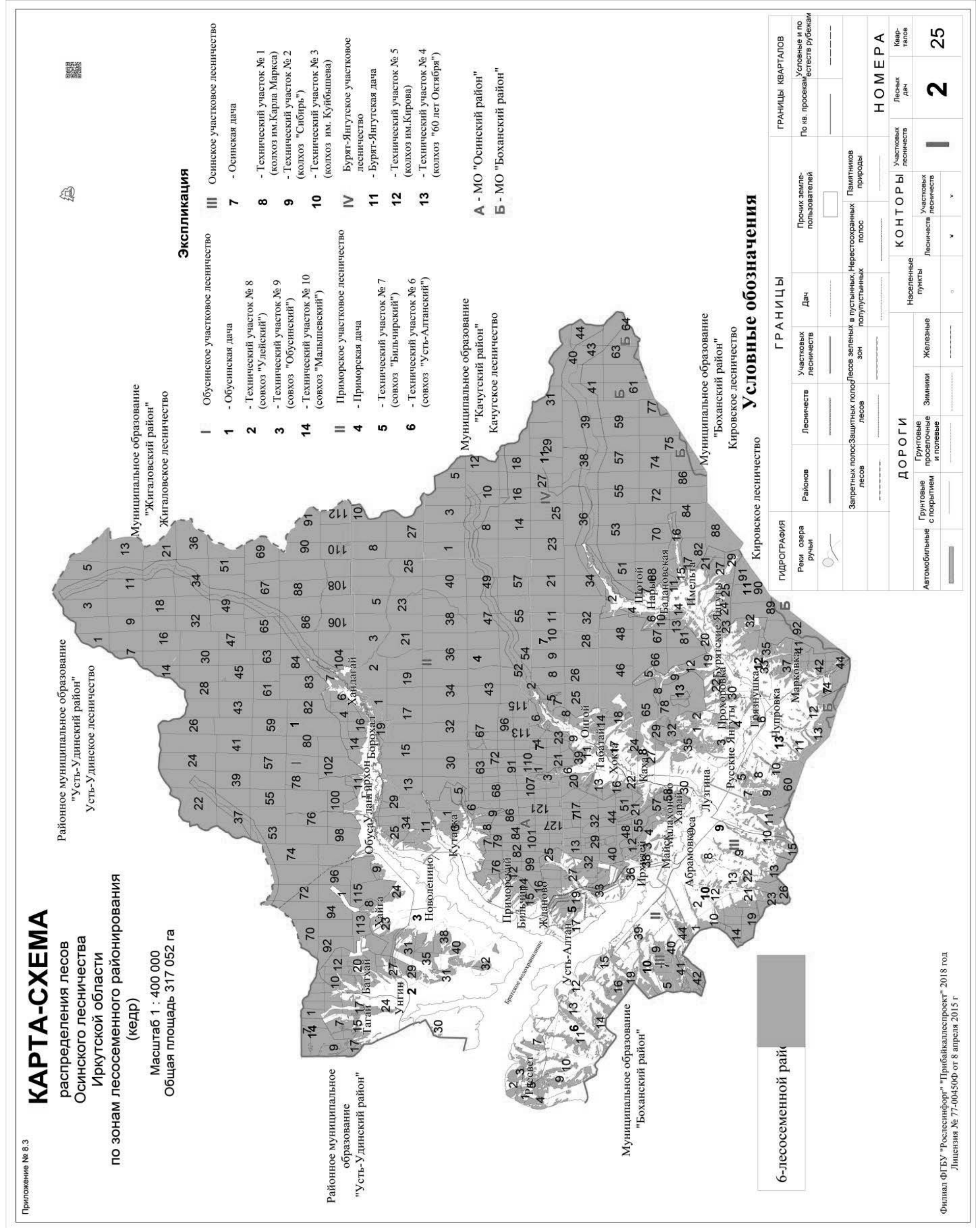
**Экспликация**

- I** Обусинское участковое лесничество
- 1** - Обусинская дача
  - 2** - Технический участок № 8 (совхоз "Улейский")
  - 3** - Технический участок № 9 (совхоз "Обусинский")
  - 14** - Технический участок № 10 (совхоз "Малышевский")
- II** Приморское участковое лесничество
- 4** - Приморская дача
  - 5** - Технический участок № 7 (совхоз "Бильчирский")
  - 6** - Технический участок № 6 (совхоз "Усть-Алганский")
- III** Осинское участковое лесничество
- 7** - Осенская дача
  - 8** - Технический участок № 1 (колхоз им. Карла Маркса)
  - 9** - Технический участок № 2 (колхоз "Сибирь")
  - 10** - Технический участок № 3 (колхоз им. Куйбышева)
- IV** Бурят-Янгутское участковое лесничество
- 11** - Бурят-Янгутская дача
  - 12** - Технический участок № 5 (колхоз им. Кирова)
  - 13** - Технический участок № 4 (колхоз "60 лет Октября")

**A** - МО "Осинский район"  
**Б** - МО "Боханский район"

**Условные обозначения**

ГИДРОГРАФИЯ		РАЙОНЫ		ЛЕСНИЧЕСТВО		УЧАСТКОВОЕ ЛЕСНИЧЕСТВО		ДАЧА		ПРОЧИЕ ЗАЕМЛЕПОЛЬЗОВАТЕЛИ		ГРАНИЦЫ КВАРТАЛОВ	
Речи, озера, ручьи												Условные и по кв. просекам, естественные рубежам	
Запретных полос: защитных лесов	Запретных полос: зеленых в пустынных, полупустынных зонах	Лесов	Лесов	Лесничества	Лесничества	Участковых лесничеств	Участковых лесничеств	Дач		Прочих землепользователей		Памятников природы	
ДОРОГИ		Железные		Земли		Населенные пункты		Участковых лесничеств		Лесных дач		НОМЕРА	
Автомобильные с покрытием	Грунтовые проселочные и полевые					Кварталов				Участковых лесничеств	Лесных дач		2 25

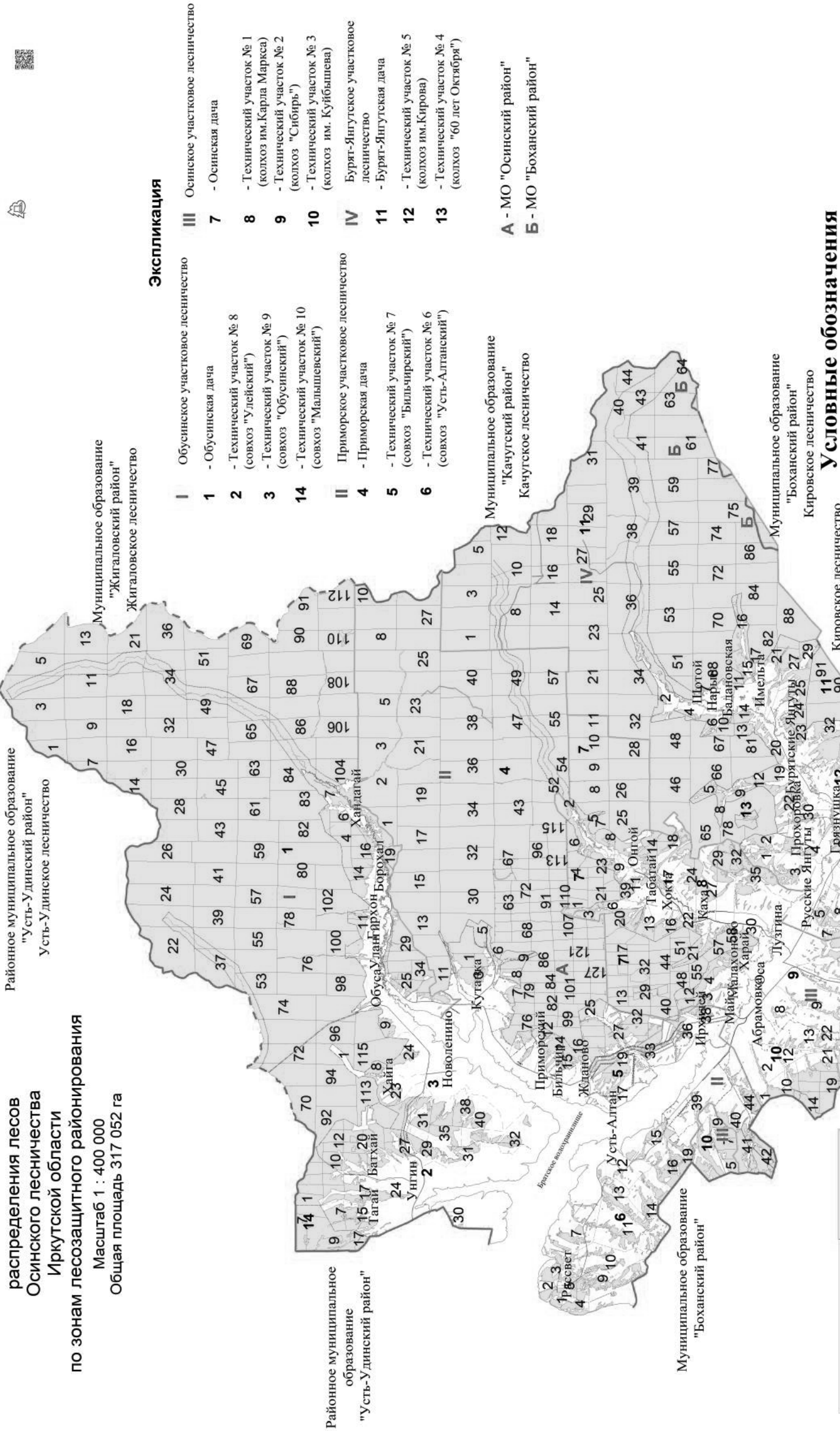


Филиал ФГБУ "Рослесинформ" "Прибайкалеспроект" 2018 год  
Лицензия № 77-00450Ф от 8 апреля 2015 г.

**КАРТА-СХЕМА**

распределения лесов  
Осинского лесничества  
Иркутской области  
по зонам лесозащитного районирования  
Масштаб 1 : 400 000  
Общая площадь 317 052 га

Приложение № 9



**Экспликация**

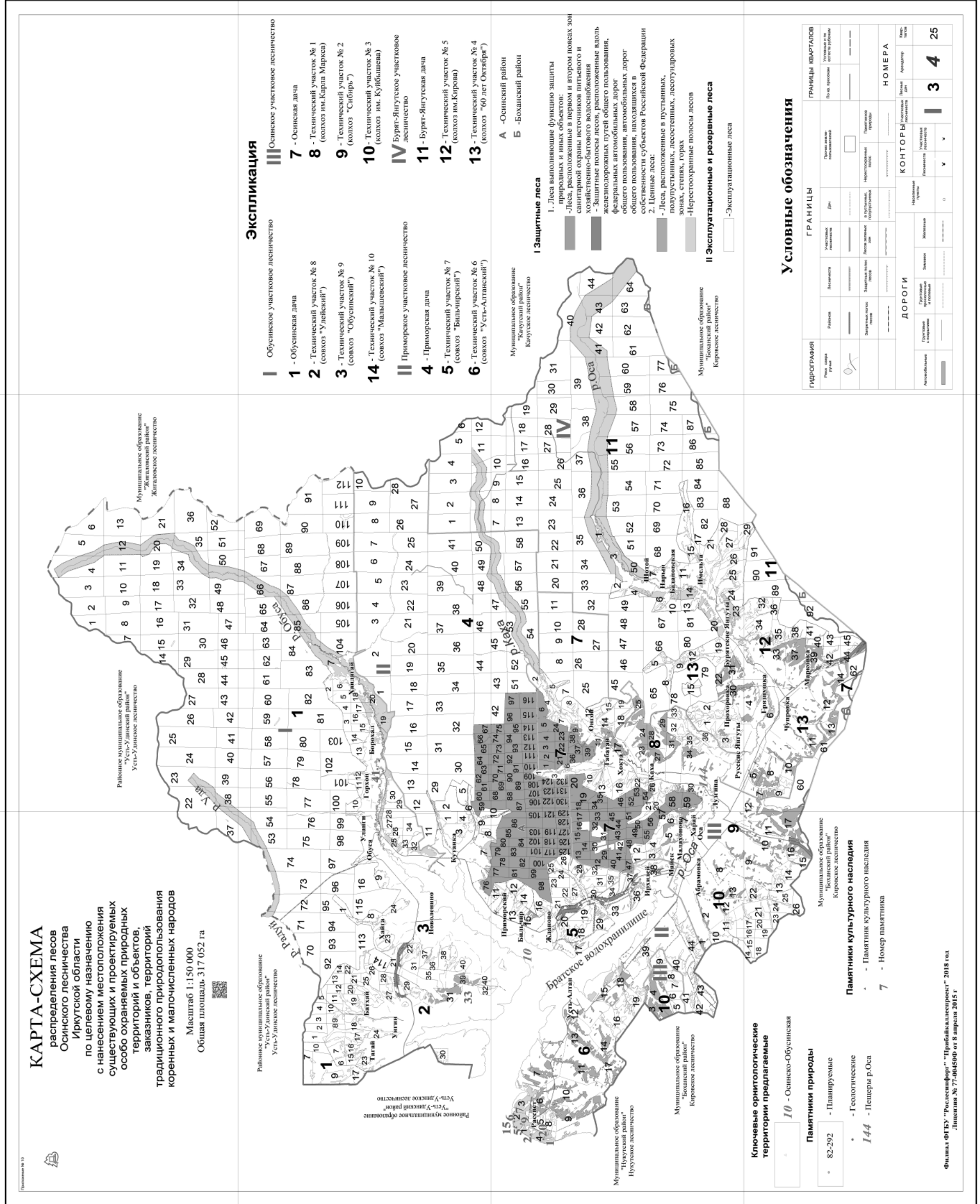
- I** Обусинское участковое лесничество
- 1** - Обусинская дача
- 2** - Технический участок № 8 (совхоз "Улейский")
- 3** - Технический участок № 9 (совхоз "Обусинский")
- 14** - Технический участок № 10 (совхоз "Мальшевский")
- II** Приморское участковое лесничество
- 4** - Приморская дача
- 5** - Технический участок № 7 (совхоз "Быльчирский")
- 6** - Технический участок № 6 (совхоз "Усть-Алтанский")
- III** Осинское участковое лесничество
- 7** - Осинская дача
- 8** - Технический участок № 1 (колхоз им. Карла Маркса)
- 9** - Технический участок № 2 (колхоз "Сибирь")
- 10** - Технический участок № 3 (колхоз им. Куйбышева)
- IV** Бурят-Янгутское участковое лесничество
- 11** - Бурят-Янгутская дача
- 12** - Технический участок № 5 (колхоз им. Кирова)
- 13** - Технический участок № 4 (колхоз "60 лет Октября")

**A** - МО "Осинский район"  
**Б** - МО "Боханский район"

**Условные обозначения**

ГИДРОГРАФИЯ		ГРАНИЦЫ				ГРАНИЦЫ КВАРТАЛОВ	
Реки, озера, ручьи	Районов	Участковых лесничеств	Лесничеств	Дач	Прочих землепользователей	По кв. просекам	Условные и по естественности рубяжам
Запретных полос: защитных полос лесов зеленых в пустынях, нерестовых полос, популустынных							
<b>ДОРОГИ</b>				<b>НОМЕРА</b>			
Автомобильные	Грунтовые с покрытием	Грунтовые проселочные и полевые	Зимники	Железные	Населенные пункты	Участковых лесничеств	Лесных дат
						<b>I</b>	<b>2</b>
							<b>25</b>

Филиал ФГБУ "Рослесинфорг" "Прибайкальский проект" 2018 год  
Лицензия № 77-00450Ф от 8 апреля 2015 г



Филиал ФГБУ "Рослесинфорг" "Прибайкальский проект" 2018 год  
Лицензия № 77-0145404 от 8 апреля 2015 г

# КАРТА-СХЕМА

Осинского лесничества Иркутской области с нанесением экологических зон (центральной, буферной, атмосферного влияния) границы Байкальской природной территории

Масштаб 1 : 400 000  
Общая площадь 317 052 га

Приложение № 11

Районное муниципальное образование "Усть-Удинский район"  
Усть-Удинское лесничество

Муниципальное образование "Жигаловский район"  
Жигаловское лесничество

Районное муниципальное образование "Усть-Удинский район"

Муниципальное образование "Боханский район"

Муниципальное образование "Качугский район"  
Качугское лесничество

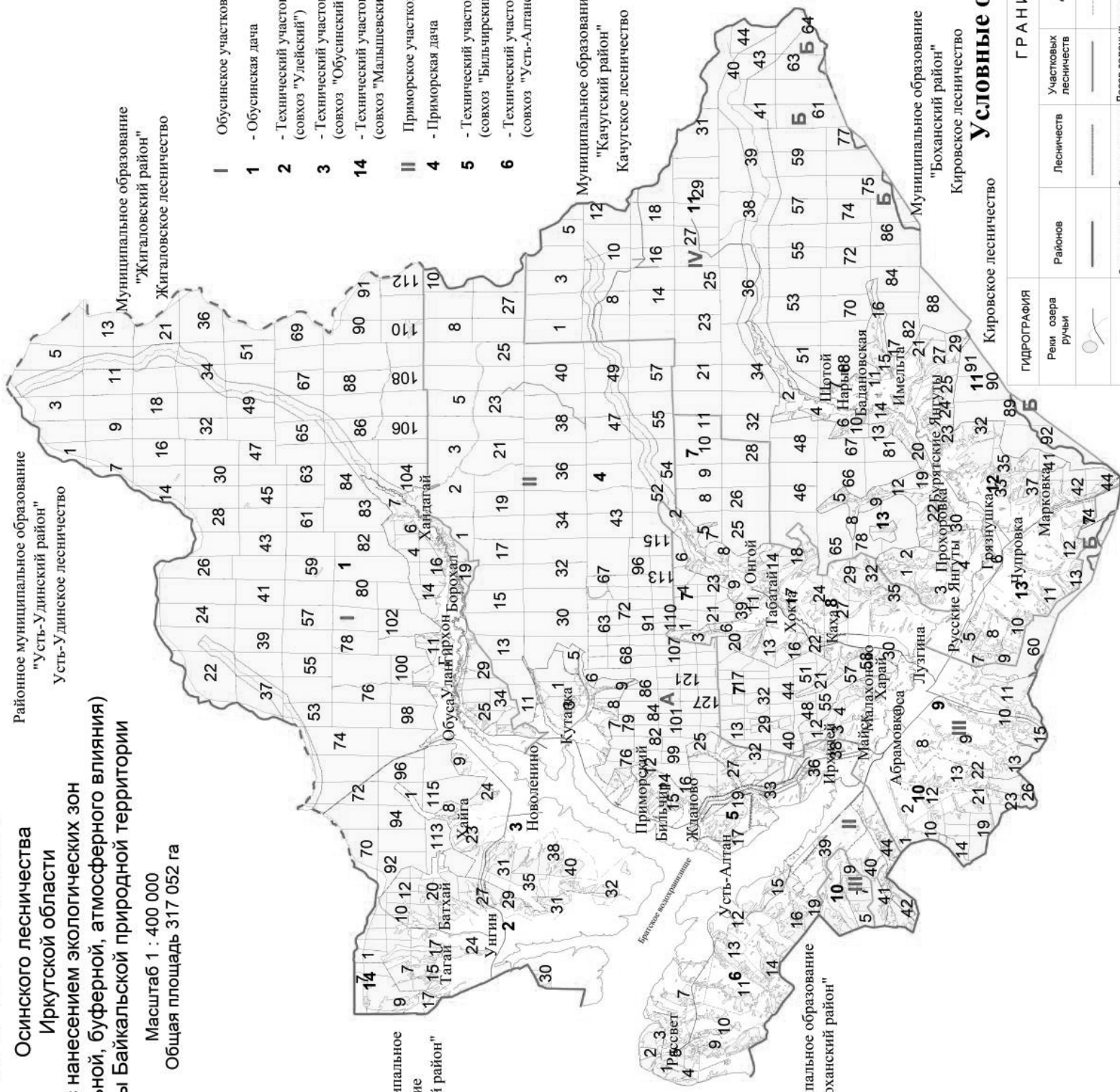
Муниципальное образование "Боханский район"  
Кировское лесничество

## УСЛОВНЫЕ ОБОЗНАЧЕНИЯ

- Экспликация**
- I Обусинское участковое лесничество
    - 1 - Обусинская дача
    - 2 - Технический участок № 8 (совхоз "Улейский")
    - 3 - Технический участок № 9 (совхоз "Обусинский")
    - 14 - Технический участок № 10 (совхоз "Малышевский")
  - II Приморское участковое лесничество
    - 4 - Приморская дача
    - 5 - Технический участок № 7 (совхоз "Бильчирский")
    - 6 - Технический участок № 6 (совхоз "Усть-Алтанский")
  - III Осинское участковое лесничество
    - 7 - Осинская дача
    - 8 - Технический участок № 1 (колхоз им. Карла Маркса)
    - 9 - Технический участок № 2 (колхоз "Сибирь")
    - 10 - Технический участок № 3 (колхоз им. Куйбышева)
  - IV Бурят-Янгутское участковое лесничество
    - 11 - Бурят-Янгутская дача
    - 12 - Технический участок № 5 (колхоз им. Кирова)
    - 13 - Технический участок № 4 (колхоз "60 лет Октября")

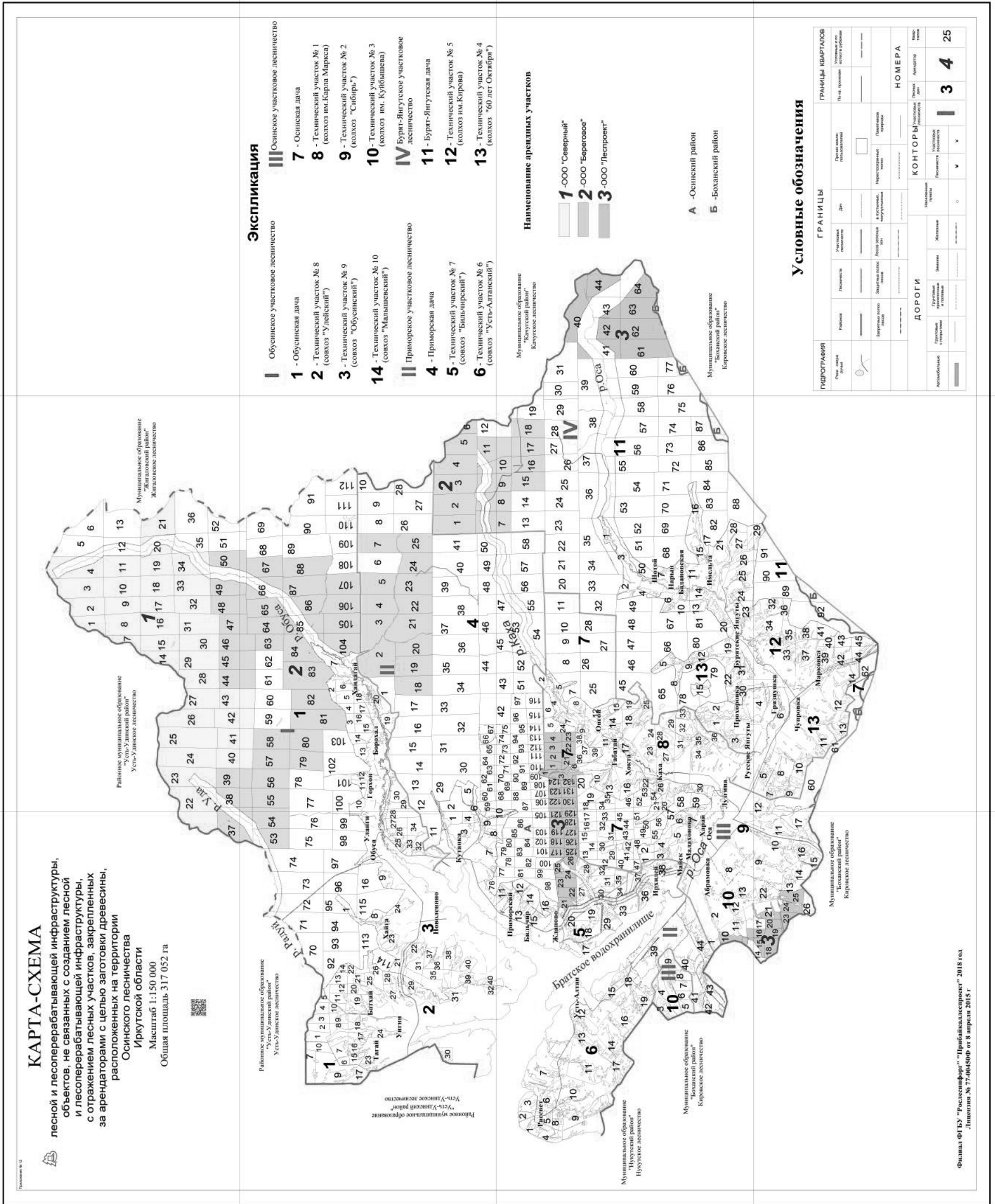
- A - МО "Осинский район"
- Б - МО "Боханский район"

Экологическая зона атмосферного влияния Байкальской природной территории



ГРАНИЦЫ		ГРАНИЦЫ КВАРТАЛОВ	
Районов лесничеств	Участковых лесничеств	Прочих землепользователей	По кв. просекам, участкам, рубкам
-----	-----	-----	-----
ДОРОГИ		НОМЕРА	
Автомобильные с покрытием	Грунтовые проселочные и полевые	Населенные пункты	Лесных дач
-----	-----	o	2
		Участковых лесничеств	
			1
		Лесничеств	
			25





Филиал ФГБУ "Рослесинфорг" - "Прибайкалестрой", 2018 год.  
Лицензия № 77-00450Ф от 8 апреля 2015 г.



**СЛУЖБА ПО ОХРАНЕ ОБЪЕКТОВ КУЛЬТУРНОГО НАСЛЕДИЯ ИРКУТСКОЙ ОБЛАСТИ**

**П Р И К А З**

23 октября 2018 г.

Иркутск

№ 287-спр

**Об утверждении границ территории и режима использования объекта культурного наследия регионального значения**

В соответствии со ст. 3.1 Федерального закона от 25 июня 2002 года № 73-ФЗ «Об объектах культурного наследия (памятниках истории и культуры) народов Российской Федерации», руководствуясь статьей 21 Устава Иркутской области, Положением о службе по охране объектов культурного наследия Иркутской области, утвержденным постановлением Правительства Иркутской области от 9 марта 2010 года № 31-пп,

**П Р И К А З Ы В А Ю:**

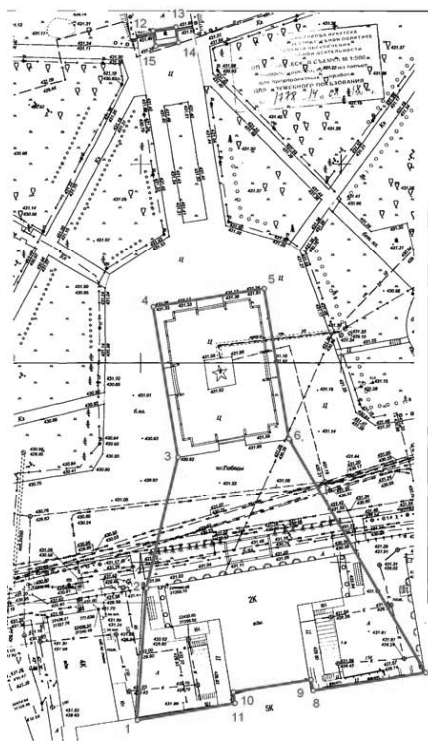
1. Утвердить границы территории объекта культурного наследия регионального значения «Мемориальный комплекс «Вечный огонь», 1975 г.» (вид объекта культурного наследия – достопримечательное место), расположенного по адресу: г. Иркутск, ул. Нижняя Набережная (сквер за Домом Советов), согласно приложениям №1, №2, №3.
2. Утвердить режим использования территории объекта культурного наследия регионального значения согласно приложению №4.
3. Настоящий приказ подлежит официальному опубликованию в общественно-политической газете «Областная», а также на «Официальном интернет-портале правовой информации» (www.pravo.gov.ru).
4. Настоящий приказ вступает в силу через десять календарных дней после дня его официального опубликования.

В.з.д. руководителя службы по охране объектов культурного наследия Иркутской области  
А.А. Фоменко

Приложение № 1  
к приказу службы по охране объектов культурного наследия Иркутской области № 287-спр от 23 октября 2018 г.

**Карта границ территории объекта культурного наследия регионального значения**

Наименование объекта: «Мемориальный комплекс «Вечный огонь», 1975 г.».  
Адрес: г. Иркутск, ул. Нижняя Набережная (сквер за Домом Советов).



- Условные обозначения:**
- Граница территории объекта культурного наследия
  - Поворотные точки границы территории объекта культурного наследия
  - Объект культурного наследия

В.з.д. руководителя службы по охране объектов культурного наследия Иркутской области  
А.А. Фоменко

Приложение № 2  
к приказу службы по охране объектов культурного наследия Иркутской области № 287-спр от 23 октября 2018 г.

**Описание границ территории объекта культурного наследия регионального значения**

Наименование объекта: «Мемориальный комплекс «Вечный огонь», 1975 г.».  
Адрес: г. Иркутск, ул. Нижняя Набережная (сквер за Домом Советов).

Территория объекта культурного наследия устанавливается в следующих границах:

1 контур:  
Юго-восточная граница – от поворотной точки 1 до поворотной точки 7, через промежуточные точки 11, 10, 9 и 8 (протяженность 78,34 м).

Юго-западная граница – от поворотной точки 1 до поворотной точки 4, через промежуточные точки 2 и 3 (протяженность 105,05 м.).

Северо-западная граница – от поворотной точки 4 до поворотной точки 5 (протяженность 28,06 м).

Северо-восточная граница – от поворотной точки 6 до поворотной точки 7, через промежуточные точки 6 (протяженность 105,98 м).

2 контур:  
Юго-восточная граница – от поворотной точки 15 до поворотной точки 14 (протяженность 05,74 м).

Юго-западная граница – от поворотной точки 12 до поворотной точки 15 (протяженность 3,95 м).

Северо-западная граница – от поворотной точки 12 до поворотной точки 13 (протяженность 5,80 м).

Северо-восточная граница – от поворотной точки 13 до поворотной точки 14 (протяженность 3,95 м).

В.з.д. руководителя службы по охране объектов культурного наследия Иркутской области  
А.А. Фоменко

Приложение № 3  
к приказу службы по охране объектов культурного наследия Иркутской области № 287-спр от 23 октября 2018 г.

**Перечень координат поворотных (характерных) точек границ территории объекта культурного наследия регионального значения**

Наименование объекта: «Мемориальный комплекс «Вечный огонь», 1975 г.».  
Адрес: г. Иркутск, ул. Нижняя Набережная (сквер за Домом Советов).

Система координат – МСК-38, зона 3  
Контур 1

№ п/п	X	Y	Длина линии, м	Дирекционный угол
1	385338.94	3335043.11	32.96	002° 28' 09"
2	385371.87	3335044.53	34.01	011° 45' 21"
3	385405.17	3335051.46	38.08	349° 11' 30"
4	385442.57	3335044.32	28.06	079° 08' 04"
5	385447.86	3335071.88	38.11	169° 11' 07"
6	385410.43	3335079.03	67.87	148° 15' 21"
7	385352.71	3335114.74	28.45	259° 25' 42"
8	385347.49	3335086.77	02.73	347° 17' 19"
9	385350.15	3335086.17	19.58	259° 33' 04"
10	385346.60	3335066.92	02.84	171° 06' 02"
11	385343.79	3335067.36	24.73	258° 41' 24"
1	385338.94	3335043.11		

Контур 2

№ п/п	X	Y	Длина линии, м	Дирекционный угол
12	385511.84	3335042.33	05.80	079° 10' 26"
13	385512.93	3335048.03	03.96	169° 22' 17"
14	385509.04	3335048.76	05.74	259° 33' 07"
15	385508.00	3335043.12	03.92	348° 22' 29"
12	385511.84	3335042.33		

Площадь - 4324 кв.м.  
Система координат г. Иркутска  
Контур 1

№ п/п	X	Y	Длина линии, м	Дирекционный угол
1	22410.48	31349.05	32.96	004° 02' 09"
2	22443.36	31351.37	34.01	013° 18' 32"
3	22476.46	31359.20	38.08	350° 45' 01"
4	22514.04	31353.08	28.06	080° 41' 19"
5	22518.58	31380.77	38.11	170° 44' 34"
6	22480.97	31386.90	67.88	149° 48' 44"
7	22422.30	31421.03	28.45	260° 58' 52"
8	22417.84	31392.93	02.73	348° 48' 48"
9	22420.52	31392.40	19.58	261° 05' 45"
10	22417.49	31373.06	02.84	172° 31' 30"
11	22414.67	31373.43	24.74	260° 14' 53"
1	22410.48	31349.05		

Контур 2

№ п/п	X	Y	Длина линии, м	Дирекционный угол
12	22583.34	31352.97	05.80	080° 46' 51"
13	22584.27	31358.70	03.95	170° 58' 01"
14	22580.37	31359.32	05.74	261° 04' 45"
15	22579.48	31353.65	03.92	350° 00' 32"
12	22583.34	31352.97		

Площадь – 4324 кв.м.  
Система координат геодезическая WGS-84  
Контур 1

№ п/п	Широта	Долгота
1	052° 17' 24.6555"	104° 16' 47.8387"
2	052° 17' 25.7198"	104° 16' 47.9435"
3	052° 17' 26.7931"	104° 16' 48.3393"
4	052° 17' 28.0068"	104° 16' 47.9966"
5	052° 17' 28.1625"	104° 16' 49.4552"
6	052° 17' 26.9478"	104° 16' 49.7983"
7	052° 17' 25.0610"	104° 16' 51.6295"
8	052° 17' 24.9077"	104° 16' 50.1494"
9	052° 17' 24.9941"	104° 16' 50.1202"
10	052° 17' 24.8900"	104° 16' 49.1016"
11	052° 17' 24.7988"	104° 16' 49.1222"

Контур 2

№ п/п	Широта	Долгота
12	052° 17' 30.2484"	104° 16' 47.9545"
13	052° 17' 30.2805"	104° 16' 48.2562"
14	052° 17' 30.1543"	104° 16' 48.2911"
15	052° 17' 30.1238"	104° 16' 47.9927"

В.з.д. руководителя службы по охране объектов культурного наследия Иркутской области  
А.А. Фоменко

Приложение № 4  
к приказу службы по охране объектов культурного наследия Иркутской области № 287-спр от 23 октября 2018 г.

**Режим использования территории объекта культурного наследия регионального значения**

Наименование объекта: «Мемориальный комплекс «Вечный огонь», 1975 г.».  
Адрес: г. Иркутск, ул. Нижняя Набережная (сквер за Домом Советов).

- на территории объекта культурного наследия запрещаются строительство объектов капитального строительства и увеличение объемно-пространственных характеристик существующих на территории памятника или ансамбля объектов капитального строительства; проведение земляных, строительных, мелиоративных и иных работ, за исключением работ по сохранению объекта культурного наследия или его отдельных элементов, сохранению историко-градостроительной или природной среды объекта культурного наследия;

- на территории объекта культурного наследия разрешается ведение хозяйственной деятельности, не противоречащей требованиям обеспечения сохранности объекта культурного наследия и позволяющей обеспечить функционирование объекта культурного наследия в современных условиях.

В.з.д. руководителя службы по охране объектов культурного наследия Иркутской области  
А.А. Фоменко

СЛУЖБА ПО ОХРАНЕ ОБЪЕКТОВ КУЛЬТУРНОГО НАСЛЕДИЯ ИРКУТСКОЙ ОБЛАСТИ

**П Р И К А З**

23 октября 2018 г.

Иркутск

№ 288-спр

Об утверждении границ территории и режима использования объекта культурного наследия регионального значения

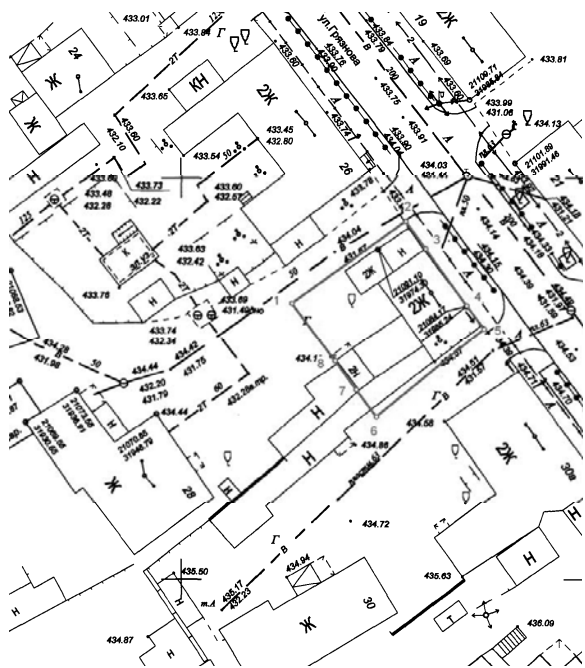
В соответствии со ст. 3.1 Федерального закона от 25 июня 2002 года № 73-ФЗ «Об объектах культурного наследия (памятниках истории и культуры) народов Российской Федерации», руководствуясь статьей 21 Устава Иркутской области, Положением о службе по охране объектов культурного наследия Иркутской области, утвержденным постановлением Правительства Иркутской области от 9 марта 2010 года № 31-пп,
П Р И К А З Ы В А Ю:
1. Утвердить границы территории объекта культурного наследия регионального значения «Жилой дом (дерев.)», 1890-е гг.» (вид объекта культурного наследия - памятник), расположенного по адресу: г. Иркутск, ул. Грязнова, 28, согласно приложениям №1, №2, №3.
2. Утвердить режим использования территории объекта культурного наследия регионального значения согласно приложению №4.
3. Настоящий приказ подлежит официальному опубликованию в общественно-политической газете «Областная», а также на «Официальном интернет-портале правовой информации» (www.pravo.gov.ru).
4. Настоящий приказ вступает в силу через десять календарных дней после дня его официального опубликования.

В.з.д. руководителя службы по охране объектов культурного наследия Иркутской области А.А. Фоменко

Приложение № 1 к приказу службы по охране объектов культурного наследия Иркутской области № 288-спр от 23 октября 2018 г.

Карта границ территории объекта культурного наследия регионального значения

Наименование объекта: «Жилой дом (дерев.)», 1890-е гг. Адрес: г. Иркутск, ул. Грязнова, 28.



Условные обозначения:

- Граница территории объекта культурного наследия
- Поворотные точки границы территории объекта культурного наследия
- Объект культурного наследия

В.з.д. руководителя службы по охране объектов культурного наследия Иркутской области А.А. Фоменко

Приложение № 2 к приказу службы по охране объектов культурного наследия Иркутской области № 288-спр от 23 октября 2018 г.

Описание границ территории объекта культурного наследия регионального значения

Наименование объекта: «Жилой дом (дерев.)», 1890-е гг. Адрес: г. Иркутск, ул. Грязнова, 28.

Территория объекта культурного наследия устанавливается в следующих границах:

Юго-западная граница - вдоль задней исторической межи усадьбы - от точки 1 до поворотной точки 6, через промежуточные точки 8 и 7. Общая протяженность - 17,60 м.

Юго-восточная граница - по боковой меже усадьбы - от поворотной точки 6 до поворотной точки 5 (параллельно торцевому юго-восточному фасаду здания). Общая протяженность - 17,24 м.

Северо-западная граница - по боковой меже усадьбы - от поворотной точки 1 до поворотной точки 2. Общая протяженность - 17,33 м.

Северо-восточная граница - по красной линии застройки улицы Грязнова, от поворотной точки 2 до поворотной точки 5, через промежуточные точки 3 и 4. Общая протяженность - 16,45 м.

В.з.д. руководителя службы по охране объектов культурного наследия Иркутской области А.А. Фоменко

Приложение № 3 к приказу службы по охране объектов культурного наследия Иркутской области № 288-спр от 23 октября 2018 г.

Перечень координат поворотных (характерных) точек границ территории объекта культурного наследия регионального значения

Наименование объекта: «Жилой дом (дерев.)», 1890-е гг. Адрес: г. Иркутск, ул. Грязнова, 28.

Система координат - МСК-38, зона 3

№ п/п	X	Y	Длина линии, м	Дирекционный угол
1	384030.11	3335693.40	17.33	052° 55' 30"
2	384040.56	3335707.23	04.18	142° 23' 22"
3	384037.25	3335709.78	08.66	142° 24' 54"
4	384030.39	3335715.06	03.61	142° 18' 20"
5	384027.53	3335717.27	17.25	229° 01' 13"
6	384016.22	3335704.25	04.19	321° 58' 51"
7	384019.52	3335701.67	04.45	322° 01' 24"
8	384023.03	3335698.93	08.98	322° 00' 27"
1	384030.11	3335693.40		

Площадь - 294 кв.м. Система координат г. Иркутска

№ п/п	X	Y	Длина линии, м	Дирекционный угол
1	21084.46	31963.58	17.33	054° 29' 07"
2	21094.53	31977.69	04.17	143° 58' 57"
3	21091.16	31980.14	08.66	143° 55' 26"
4	21084.16	31985.24	03.62	143° 59' 03"
5	21081.23	31987.37	17.24	230° 37' 26"
6	21070.29	31974.04	04.18	323° 39' 01"
7	21073.66	31971.56	04.45	323° 29' 25"
8	21077.24	31968.91	08.97	323° 33' 51"
1	21084.46	31963.58		

Площадь - 294 кв.м. Система координат геодезическая WGS-84

№ п/п	Широта	Долгота
1	052° 16' 41.9575"	104° 17' 20.9433"
2	052° 16' 42.2877"	104° 17' 21.6821"
3	052° 16' 42.1792"	104° 17' 21.8136"
4	052° 16' 41.9544"	104° 17' 22.0858"
5	052° 16' 41.8606"	104° 17' 22.1997"
6	052° 16' 41.5021"	104° 17' 21.5027"
7	052° 16' 41.6103"	104° 17' 21.3697"
8	052° 16' 41.7254"	104° 17' 21.2284"

В.з.д. руководителя службы по охране объектов культурного наследия Иркутской области А.А. Фоменко

Приложение № 4 к приказу службы по охране объектов культурного наследия Иркутской области № 288-спр от 23 октября 2018 г.

Режим использования территории объекта культурного наследия регионального значения

Наименование объекта: «Жилой дом (дерев.)», 1890-е гг. Адрес: г. Иркутск, ул. Грязнова, 28.

- на территории объекта культурного наследия запрещаются строительство объектов капитального строительства и увеличение объемно-пространственных характеристик существующих на территории памятника или ансамбля объектов капитального строительства; проведение земляных, строительных, мелиоративных и иных работ, за исключением работ по сохранению объекта культурного наследия или его отдельных элементов, сохранению историко-градостроительной или природной среды объекта культурного наследия;
- на территории объекта культурного наследия разрешается ведение хозяйственной деятельности, не противоречащей требованиям обеспечения сохранности объекта культурного наследия и позволяющей обеспечить функционирование объекта культурного наследия в современных условиях.

В.з.д. руководителя службы по охране объектов культурного наследия Иркутской области А.А. Фоменко

МИНИСТЕРСТВО СОЦИАЛЬНОГО РАЗВИТИЯ, ОПЕКИ И ПОПЕЧИТЕЛЬСТВА ИРКУТСКОЙ ОБЛАСТИ

**П Р И К А З**

26 октября 2018 года

№ 53-391/18-мпр

Иркутск

О внесении изменений в приказ министерства социального развития, опеки и попечительства Иркутской области от 18 июня 2012 года № 164-мпр

В целях приведения в соответствие с законодательством, руководствуясь статьей 21 Устава Иркутской области, Положением о министерстве социального развития, опеки и попечительства Иркутской области, утвержденным постановлением Правительства Иркутской области от 18 сентября 2009 года № 261/40-пп,
П Р И К А З Ы В А Ю:

1. Внести в приказ министерства социального развития, опеки и попечительства Иркутской области от 18 июня 2012 года № 164-мпр «Об утверждении административного регламента предоставления государственной услуги «Назначение ежемесячного пособия детям отдельных категорий военнослужащих и сотрудников некоторых федеральных органов исполнительной власти, погибших (умерших, объявленных умершими, признанных безвестно отсутствующими) при исполнении обязанностей военной службы (служебных обязанностей), и детям лиц, умерших вследствие военной травмы после увольнения с военной службы (службы в органах и учреждениях), пенсионное обеспечение которых осуществляется Пенсионным фондом Российской Федерации» (далее - приказ), следующие изменения:

- в индивидуализированном заголовке после слова «военнослужащих» дополнить словами «, лиц, проходящих службу в войсках национальной гвардии Российской Федерации и имеющих специальное звание полиции», после слов «службы в» дополнить словом «войсках»;
- пункт 1 приказа после слова «военнослужащих» дополнить словами «, лиц, проходящих службу в войсках национальной гвардии Российской Федерации и имеющих специальное звание полиции», после слов «службы в» дополнить словом «войсках»;
- в административном регламенте предоставления государственной услуги «Назначение ежемесячного пособия детям отдельных категорий военнослужащих и сотрудников некоторых федеральных органов исполнительной власти, погибших (умерших, объявленных умершими, признанных безвестно отсутствующими) при исполнении обязанностей военной службы (служебных обязанностей), и детям лиц, умерших вследствие военной травмы после увольнения с военной службы (службы в органах и учреждениях), пенсионное обеспечение которых осуществляется Пенсионным фондом Российской Федерации» (далее - административный регламент), утвержденном приказом: в наименовании после слова «военнослужащих» дополнить словами «, лиц, проходящих службу в войсках национальной гвардии Российской Федерации и имеющих специальное звание полиции», после слов «службы в» дополнить словом «войсках»;
- в подпункте «б» пункта 4 после слова «военнослужащих» дополнить словами «, лиц, проходящих службу в войсках национальной гвардии Российской Федерации и имеющих специальное звание полиции», после слов «службы в» дополнить словом «войсках»;
- в пункте 23 после слова «военнослужащих» дополнить словами «, лиц, проходящих службу в войсках национальной гвардии Российской Федерации и имеющих специальное звание полиции», после слов «службы в» дополнить словом «войсках»;

- в подпунктах «е», «ж», «н» пункта 34 после слова «военнослужащих» дополнить словами «, лиц, проходящих службу в войсках национальной гвардии Российской Федерации и имеющих специальное звание полиции», после слов «службы в» дополнить словом «войсках»;
  - в наименовании приложения 1 к административному регламенту после слова «военнослужащих» дополнить словами «, лиц, проходящих службу в войсках национальной гвардии Российской Федерации и имеющих специальное звание полиции», после слов «службы в» дополнить словом «войсках»;
  - в наименовании приложения 2 к административному регламенту после слова «военнослужащих» дополнить словами «, лиц, проходящих службу в войсках национальной гвардии Российской Федерации и имеющих специальное звание полиции», после слов «службы в» дополнить словом «войсках»;
  - в бланке заявления о назначении ежемесячного пособия после слова «военнослужащих» дополнить словами «, лиц, проходящих службу в войсках национальной гвардии Российской Федерации и имеющих специальное звание полиции», после слов «службы в» дополнить словом «войсках»;
  - в наименовании приложения 3 к административному регламенту после слова «военнослужащих» дополнить словами «, лиц, проходящих службу в войсках национальной гвардии Российской Федерации и имеющих специальное звание полиции», после слов «службы в» дополнить словом «войсках».
2. Настоящий приказ подлежит официальному опубликованию в общественно-политической газете «Областная», а также на «Официальном интернет-портале правовой информации» (www.pravo.gov.ru).
3. Настоящий приказ вступает в силу через десять календарных дней после дня его официального опубликования.

Министр социального развития, опеки и попечительства Иркутской области В.А. Родионов

**СЛУЖБА ПО ОХРАНЕ ОБЪЕКТОВ КУЛЬТУРНОГО НАСЛЕДИЯ ИРКУТСКОЙ ОБЛАСТИ**

**П Р И К А З**

23 октября 2018 г.

Иркутск

№ 289-спр

**Об утверждении границ территории и режима использования объекта культурного наследия регионального значения**

В соответствии со ст. 3.1 Федерального закона от 25 июня 2002 года № 73-ФЗ «Об объектах культурного наследия (памятниках истории и культуры) народов Российской Федерации», руководствуясь статьей 21 Устава Иркутской области, Положением о службе по охране объектов культурного наследия Иркутской области, утвержденным постановлением Правительства Иркутской области от 9 марта 2010 года № 31-пп,

**П Р И К А З Ы В А Ю:**

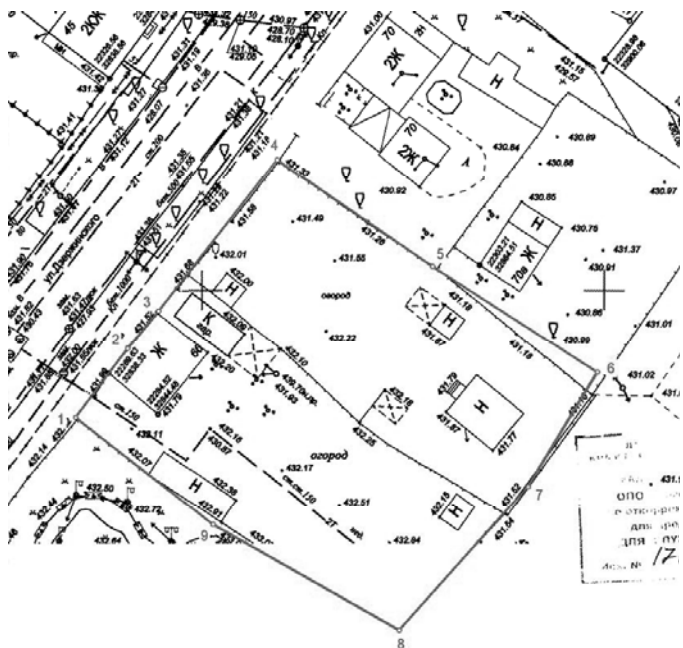
1. Утвердить границы территории объекта культурного наследия регионального значения «Дом жилой» (вид объекта культурного наследия - памятник), расположенного по адресу: г. Иркутск, N 66а ул. Дзержинского, согласно приложениям №1, №2, №3.
2. Утвердить режим использования территории объекта культурного наследия регионального значения согласно приложению №4.
3. Настоящий приказ подлежит официальному опубликованию в общественно-политической газете «Областная», а также на «Официальном интернет-портале правовой информации» ([www.pravo.gov.ru](http://www.pravo.gov.ru)).
4. Настоящий приказ вступает в силу через десять календарных дней после дня его официального опубликования.

В.з.д. руководителя службы по охране объектов культурного наследия Иркутской области  
А.А. Фоменко

Приложение № 1  
к приказу службы по охране объектов культурного наследия Иркутской области № 289-спр от 23 октября 2018 г.

**Карта границ территории объекта культурного наследия регионального значения**

Наименование объекта: «Дом жилой».  
Адрес: г. Иркутск, N 66а ул. Дзержинского.



**Условные обозначения:**

- Граница территории объекта культурного наследия
- Поворотные точки границы территории объекта культурного наследия
- Объект культурного наследия

В.з.д. руководителя службы по охране объектов культурного наследия Иркутской области  
А.А. Фоменко

Приложение № 2  
к приказу службы по охране объектов культурного наследия Иркутской области № 289-спр от 23 октября 2018 г.

**Описание границ территории объекта культурного наследия регионального значения**

Наименование объекта: «Дом жилой».  
Адрес: г. Иркутск, N 66а ул. Дзержинского.

**Территория объекта культурного наследия устанавливается в следующих границах:**

Юго-западная граница - по боковой меже усадьбы-от точки 1 до поворотной точки 8, через промежуточную точку 9. общая протяженность –48,36 м.

Юго-восточная граница - вдоль задней исторической межи усадьбы - от поворотной точки 8 до поворотной точки 6, через промежуточную точку 7. общая протяженность – 40,77 м.

Северо-западная граница – по красной линии застройки улицы Дзержинского - от поворотной точки 1 до поворотной точки 4; через промежуточные точки 2 и 3. общая протяженность – 40,9 м.

Северо-восточная граница - вдоль боковой линии усадьбы от поворотной точки 4 до поворотной точки 6, через промежуточную точку 5. общая протяженность – 47,96 м.

В.з.д. руководителя службы по охране объектов культурного наследия Иркутской области  
А.А. Фоменко

Приложение № 3  
к приказу службы по охране объектов культурного наследия Иркутской области № 289-спр от 23 октября 2018 г.

**Перечень координат поворотных (характерных) точек границ территории объекта культурного наследия регионального значения**

Наименование объекта: «Дом жилой».  
Адрес: г. Иркутск, N 66а ул. Дзержинского.

Система координат – МСК-38, зона 3

№ п/п	X	Y	Длина линии, м	Дирекционный угол
1	385252.84	3336531.17		
2	385261.64	3336537.39	10.78	035° 16' 03"
3	385266.44	3336541.13	06.08	037° 56' 39"
4	385285.81	3336555.36	24.04	036° 17' 29"
5	385272.97	3336575.08	23.53	123° 04' 07"
6	385260.29	3336595.96	24.43	121° 16' 10"
7	385245.76	3336587.70	16.71	209° 37' 02"
8	385227.40	3336572.14	24.07	220° 16' 51"
9	385239.95	3336548.60	26.68	298° 03' 49"
1	385252.84	3336531.17	21.68	306° 29' 02"

Площадь - 2027 кв.м.

Система координат г. Иркутска

№ п/п	X	Y	Длина линии, м	Дирекционный угол
1	22284.01	32834.24		
2	22292.64	32840.70	10.78	036° 49' 00"
3	22297.33	32844.57	06.08	039° 31' 41"
4	22316.31	32859.32	24.04	037° 51' 07"
5	22302.94	32878.68	23.53	124° 37' 44"
6	22289.70	32899.21	24.43	122° 49' 06"
7	22275.40	32890.56	16.71	211° 10' 10"
8	22257.47	32874.51	24.06	221° 49' 59"
9	22270.65	32851.31	26.68	299° 36' 03"
1	22284.01	32834.24	21.68	308° 02' 55"

Площадь – 2027 кв.м.

Система координат геодезическая WGS-84

№ п/п	Широта	Долгота
1	052° 17' 21.0349"	104° 18' 06.2511"
2	052° 17' 21.3160"	104° 18' 06.5875"
3	052° 17' 21.4690"	104° 18' 06.7891"
4	052° 17' 22.0876"	104° 18' 07.5575"
5	052° 17' 21.6611"	104° 18' 08.5858"
6	052° 17' 21.2391"	104° 18' 09.6754"
7	052° 17' 20.7738"	104° 18' 09.2263"
8	052° 17' 20.1888"	104° 18' 08.3886"
9	052° 17' 20.6081"	104° 18' 07.1585"

В.з.д. руководителя службы по охране объектов культурного наследия Иркутской области  
А.А. Фоменко

Приложение № 4  
к приказу службы по охране объектов культурного наследия Иркутской области № 289-спр от 23 октября 2018 г.

**Режим использования территории объекта культурного наследия регионального значения**

Наименование объекта: «Дом жилой».  
Адрес: г. Иркутск, N 66а ул. Дзержинского.

- на территории объекта культурного наследия запрещаются строительство объектов капитального строительства и увеличение объемно-пространственных характеристик существующих на территории памятника или ансамбля объектов капитального строительства; проведение земляных, строительных, мелиоративных и иных работ, за исключением работ по сохранению объекта культурного наследия или его отдельных элементов, сохранению историко-градостроительной или природной среды объекта культурного наследия;
- на территории объекта культурного наследия разрешается ведение хозяйственной деятельности, не противоречащей требованиям обеспечения сохранности объекта культурного наследия и позволяющей обеспечить функционирование объекта культурного наследия в современных условиях.

В.з.д. руководителя службы по охране объектов культурного наследия Иркутской области  
А.А. Фоменко

**МИНИСТЕРСТВО СОЦИАЛЬНОГО РАЗВИТИЯ, ОПЕКИ И ПОПЕЧИТЕЛЬСТВА ИРКУТСКОЙ ОБЛАСТИ**

**П Р И К А З**

23 октября 2018 года № 53-389/18-мпр  
Иркутск

**О внесении изменений в Положение о ведомственных наградах министерства социального развития, опеки и попечительства Иркутской области**

В соответствии с Федеральным законом от 27 июля 2006 года № 152-ФЗ «О персональных данных», руководствуясь статьей 21 Устава Иркутской области, Положением о министерстве социального развития, опеки и попечительства Иркутской области, утвержденным постановлением Правительства Иркутской области от 18 сентября 2009 года № 261/40-пп,

**П Р И К А З Ы В А Ю:**

1. Внести в Положение о ведомственных наградах министерства социального развития, опеки и попечительства Иркутской области, утвержденное приказом министерства социального развития, опеки и попечительства Иркутской области от 24 сентября 2013 года № 201-мпр (далее – Положение), следующие изменения:
  - 1) подпункт «а» пункта 8 изложить в следующей редакции:

«а) ходатайство, оформленное по форме согласно приложению 1 к настоящему Положению. К ходатайству прилагается письменное согласие лица на обработку персональных данных, содержащихся в наградных материалах»;  
2) дополнить приложением 3 согласно приложению к настоящему приказу.  
2. Настоящий приказ подлежит официальному опубликованию в общественно-политической газете «Областная», а также на «Официальном интернет-портале правовой информации» ([www.pravo.gov.ru](http://www.pravo.gov.ru)).

3. Настоящий приказ вступает в силу через десять календарных дней после дня его официального опубликования.

Министр социального развития, опеки и попечительства Иркутской области  
В.А. Родионов

Приложение  
к приказу министерства социального развития, опеки и попечительства Иркутской области от 23 октября 018 года № 53-389/18-мпр

«Приложение 3 к Положению о порядке объявления благодарности и награждения почетной грамотой министерства социального развития, опеки и попечительства Иркутской области от 24 сентября 2013 года № 201-мпр

**Согласие на обработку персональных данных**

Я, \_\_\_\_\_ (фамилия, имя, отчество) зарегистрированный(ая) по адресу \_\_\_\_\_, паспорт серия \_\_\_\_\_ № \_\_\_\_\_, выдан « \_\_\_\_\_ » года \_\_\_\_\_ (дата выдачи) (кем выдан)

свободно, своей волей и в своем интересе даю согласие должностным лицам министерства социального развития, опеки и попечительства Иркутской области на обработку (любое действие (операцию) или совокупность действий (операций), совершаемых с использованием средств автоматизации или без использования таких средств с персональными данными, включая сбор, запись, систематизацию, накопление, хранение, уточнение (обновление, изменение), извлечение, использование, передачу (распространение, предоставление, доступ), обезличивание, блокирование, удаление, уничтожение) моих персональных данных, содержащихся в документах о награждении ведомственными наградами министерства социального развития, опеки и попечительства Иркутской области, предусмотренными приказом министерства социального развития, опеки и попечительства Иркутской области от 24 сентября 2013 года № 201-мпр «Об утверждении Положения о ведомственных наградах министерства социального развития, опеки и попечительства Иркутской области», а также полученных в ходе проведения в отношении меня проверочных мероприятий

\_\_\_\_\_ (должность) \_\_\_\_\_ (подпись) \_\_\_\_\_ (фамилия, имя, отчество)  
« \_\_\_\_\_ » \_\_\_\_\_ 20 \_\_\_\_\_ года».



в) составление на основании комплексного запроса заявлений на предоставление конкретных государственных услуг, указанных в комплексном запросе, подписание таких заявлений и скрепление их печатью многофункционального центра, формирование комплектов документов, необходимых для получения государственных услуг, указанных в комплексном запросе, направление указанных заявлений и комплектов документов в министерство, с приложением комплексного запроса;

г) выдача результата оказания государственной услуги (в том числе документов, полученных по результатам предоставления всех государственных услуг, указанных в комплексном запросе) или решения об отказе в предоставлении государственной услуги.»;

16) в индивидуализированном заголовке раздела III после слова «ФОРМЕ» дополнить словами «, А ТАКЖЕ ОСОБЕННОСТИ ВЫПОЛНЕНИЯ АДМИНИСТРАТИВНЫХ ПРОЦЕДУР В МНОГОФУНКЦИОНАЛЬНЫХ ЦЕНТРАХ»;

17) главу 22 дополнить пунктом 62' следующего содержания:  
«62'. Основанием для начала осуществления административной процедуры является поступление в министерство запроса о предоставлении государственной услуги или многофункциональный центр предоставления государственных и муниципальных услуг запроса о предоставлении государственной услуги, в том числе комплексного запроса;

18) в пункте 63:  
дополнить подпунктом «в» следующего содержания:  
«в) через многофункциональный центр.»;

в абзаце пятом после слов «отношений министерства,» дополнить словами «в многофункциональном центре.»;

19) дополнить пунктом 63' следующего содержания:  
«63'. В случае направления заявителем документов через многофункциональный центр, многофункциональный центр обязан направить в министерство документы в порядке и сроки, которые установлены в соглашении о взаимодействии.»

20) в пункте 64 после слова «связи,» дополнить словами « многофункциональный центр»;

21) в пункте 66:  
дополнить абзацем третьим следующего содержания:  
«В случае представления заявителем документов через многофункциональный центр работник многофункционального центра регистрирует заявление о предоставлении субсидии и выдает заявителю два экземпляра бланка соглашения о предоставлении субсидии.»;

абзац третий считать абзацем четвертым и изложить его в следующей редакции:  
«Заявитель заполняет в бланках соглашения о предоставлении субсидии необходимую информацию, за исключением суммы субсидии, ставит подпись и печать (при ее наличии) и передает бланки соглашения о предоставлении субсидии должностному лицу отдела правового обеспечения и земельных отношений, а в случае представления документов через многофункциональный центр – работнику многофункционального центра.»;

22) пункт 67 изложить в следующей редакции:  
«67. Днем обращения заявителя для предоставления государственной услуги, в случае его личного обращения в министерство, считается дата обращения в министерство для предоставления государственной услуги.

При направлении документов по почте днем обращения за предоставлением государственной услуги считается дата, указанная на почтовом штемпеле организации почтовой связи по месту отправления документов.

В случае подачи документов через многофункциональный центр днем обращения за предоставлением государственной услуги считается дата приема документов многофункциональным центром.»;

23) в пункте 75:  
абзац второй изложить в следующей редакции:  
«При наличии бланков соглашения о предоставлении субсидий, заполненных заявителем при представлении документов путем личного обращения или через многофункциональный центр, должностное лицо отдела правового обеспечения и земельных отношений передает их в отдел государственной поддержки. Отдел государственной поддержки указывает в соглашении о предоставлении субсидий сумму субсидии, затем передает указанное соглашение на подписание министру сельского хозяйства Иркутской области.»;

в абзаце третьем после слов «передает их» дополнить словами «в отдел государственной поддержки. Отдел государственной поддержки указывает в соглашении сумму субсидии, затем передает указанное соглашение»;

24) в пункте 78:  
после слов «перечисления субсидии» дополнить словами «, а также выясняет, каким способом передать заявителю подписанный экземпляр соглашения о предоставлении субсидии»;

дополнить абзацами вторым - пятым следующего содержания:  
«Один экземпляр соглашения о предоставлении субсидии остается на хранении в министерстве, а второй экземпляр передается министерством заявителю:  
через многофункциональный центр (если заявитель представлял документы в министерство через многофункциональный центр);  
лично заявителю (если заявитель изъявил желание лично забрать второй экземпляр соглашения о предоставлении субсидии);  
через организации почтовой связи (если заявитель изъявил желание о направлении ему второго экземпляра соглашения о предоставлении субсидии через организации почтовой связи).»;

25) пункт 79 дополнить абзацем следующего содержания:  
«В случае представления заявителем документов, необходимых для предоставления государственной услуги, через многофункциональный центр, министерство направляет отказ в предоставлении субсидии заявителю через многофункциональный центр в течение 3 рабочих дней с момента принятия решения об отказе в предоставлении субсидий.»;

26) индивидуализированный заголовок раздела V изложить в следующей редакции:  
«Раздел V. ДОСУДЕБНЫЙ ПОРЯДОК ОБЖАЛОВАНИЯ РЕШЕНИЙ И ДЕЙСТВИЙ (БЕЗДЕЙСТВИЯ) ОРГАНА, ПРЕДОСТАВЛЯЮЩЕГО ГОСУДАРСТВЕННУЮ УСЛУГУ, ДОЛЖНОСТНОГО ЛИЦА ОРГАНА, ПРЕДОСТАВЛЯЮЩЕГО ГОСУДАРСТВЕННУЮ УСЛУГУ, ГОСУДАРСТВЕННОГО СЛУЖАЩЕГО ИРКУТСКОЙ ОБЛАСТИ, МНОГОФУНКЦИОНАЛЬНОГО ЦЕНТРА, РАБОТНИКА МНОГОФУНКЦИОНАЛЬНОГО ЦЕНТРА, ОРГАНИЗАЦИИ, УКАЗАННЫХ В ЧАСТИ 1.1 СТАТЬИ 16 ФЕДЕРАЛЬНОГО ЗАКОНА ОТ 27 ИЮЛЯ 2010 ГОДА № 210-ФЗ «ОБ ОРГАНИЗАЦИИ ПРЕДОСТАВЛЕНИЯ ГОСУДАРСТВЕННЫХ И МУНИЦИПАЛЬНЫХ УСЛУГ», А ТАКЖЕ ИХ РАБОТНИКОВ»;

27) индивидуализированный заголовок Главы 33 изложить в следующей редакции:  
«Глава 33. ОБЖАЛОВАНИЕ РЕШЕНИЙ И ДЕЙСТВИЙ (БЕЗДЕЙСТВИЯ) ПРИНИМАЕМЫХ (СОВЕРШАЕМЫХ) В РАМКАХ ПРЕДОСТАВЛЕНИЯ ГОСУДАРСТВЕННОЙ УСЛУГИ»;

28) пункт 99 изложить в следующей редакции:  
«99. Предметом досудебного (внесудебного) обжалования заявителями или их представителями (далее - заинтересованные лица) являются решения и действия (бездействия) министерства, должностных лиц министерства, государственных служащих Иркутской области, многофункциональных центров, работников многофункциональных центров, организаций, указанных в части 1.1 статьи 16 Федерального закона от 27 июля 2010 года № 210-ФЗ «Об организации предоставления государственных и муниципальных услуг», а также их работников, принимаемые (совершаемые) в рамках предоставления государственной услуги.»;

29) пункт 100 признать утратившим силу;

30) пункт 101 дополнить подпунктом «г» следующего содержания:  
«г) в многофункциональном центре.»;

31) в пункте 102:  
в подпункте «в» слова «документов, не предусмотренных» заменить словами «документов или информации либо осуществления действий, представление или осуществление которых не предусмотрено»;

дополнить подпунктом «к» следующего содержания:

«к) требование министерства, должностного лица министерства у заинтересованного лица при предоставлении государственной услуги документов или информации, отсутствие и (или) недостоверность которых не указывались при первоначальном отказе в приеме документов, необходимых для предоставления государственной услуги, либо в предоставлении государственной услуги, за исключением случаев, предусмотренных подпунктом «б» пункта 321 настоящего административного регламента.»;

32) дополнить пунктом 102' следующего содержания:  
«102'. Жалоба подается в письменной форме на бумажном носителе, в электронной форме в министерство, многофункциональный центр либо в соответствующий орган государственной власти, являющийся учредителем многофункционального центра (далее - учредитель многофункционального центра), а также в организации, предусмотренные частью 1.1 статьи 16 Федерального закона от 27 июля 2010 года № 210-ФЗ «Об организации предоставления государственных и муниципальных услуг». Жалобы на решения и действия (бездействие) министра сельского хозяйства Иркутской области подаются в Правительство Иркутской области. Жалобы на решения и действия (бездействие) работника многофункционального центра подаются руководителю этого многофункционального центра. Жалобы на решения и действия (бездействие) многофункционального центра подаются учредителю многофункционального центра или должностному лицу, уполномоченному нормативным правовым актом Иркутской области. Жалобы на решения и действия (бездействие) работников организаций, предусмотренных частью 1.1 статьи 16 Федерального закона от 27 июля 2010 года № 210-ФЗ «Об организации предоставления государственных и муниципальных услуг», подаются руководителям этих организаций.»;

33) пункт 103 изложить в следующей редакции:  
«103. Жалоба на решения и действия (бездействия) министерства, должностного лица министерства, государственного служащего Иркутской области, министерства сельского хозяйства Иркутской области может быть направлена по почте, через многофункциональный центр, с использованием информационно-телекоммуникационной сети «Интернет», официального сайта министерства, единого портала государственных и муниципальных услуг либо регионального портала государственных и муниципальных услуг (http://38.gosuslugi.ru), а также может быть принята при личном приеме заявителя. Жалоба на решения и действия (бездействие) многофункционального центра, работника многофункционального центра может быть направлена по почте, с использованием информационно-телекоммуникационной сети «Интернет», официального сайта многофункционального центра, единого портала государственных и муниципальных услуг либо регионального портала государственных и муниципальных услуг, а также может быть принята при личном приеме заявителя. Жалоба на решения и действия (бездействие) организаций, предусмотренных частью 1.1 статьи 16 Федерального закона от 27 июля 2010 года № 210-ФЗ «Об организации предоставления государственных и муниципальных услуг», а также их работников может быть направлена по почте, с использованием информационно-телекоммуникационной сети «Интернет», официальных сайтов этих организаций, единого портала государственных и муниципальных услуг либо регионального портала государственных и муниципальных услуг, а также может быть принята при личном приеме заявителя.»;

34) в пункте 104 после слова «жалоб» дополнить словами «, поданных в министерство,»;

35) в пункте 107:  
подпункт «а» изложить в следующей редакции:  
«а) наименование органа, предоставляющего государственную услугу, должностного лица органа, предоставляющего государственную услугу, либо государственного служащего Иркутской области, многофункционального центра, его руководителя и (или) работника, организаций, предусмотренных частью 1.1 статьи 16 Федерального закона от 27 июля 2010 года № 210-ФЗ «Об организации предоставления государственных и муниципальных услуг», их руководителей и (или) работников, решения и действия (бездействие) которых обжалуются.»;

подпункт «в» изложить в следующей редакции:  
«в) сведения об обжалуемых решениях и действиях (бездействии) органа, предоставляющего государственную услугу, должностного лица органа, предоставляющего государственную услугу, либо государственного служащего Иркутской области, многофункционального центра, работника многофункционального центра, организаций, предусмотренных частью 1.1 статьи 16 настоящего Федерального закона от 27 июля 2010 года № 210-ФЗ «Об организации предоставления государственных и муниципальных услуг», их работников.»;

подпункт «г» изложить в следующей редакции:  
«г) доводы, на основании которых заявителем не согласен с решением и действием (бездействием) органа, предоставляющего государственную услугу, должностного лица органа, предоставляющего государственную услугу, либо государственного служащего Иркутской области, многофункционального центра, работника многофункционального центра, организаций, предусмотренных частью 1.1 статьи 16 настоящего Федерального закона от 27 июля 2010 года № 210-ФЗ «Об организации предоставления государственных и муниципальных услуг», их работников. Заявителем могут быть представлены документы (при наличии), подтверждающие доводы заявителя, либо их копии.»;

36) в пункте 108 в подпункте «в» слова «в министерстве» исключить;

37) в пункте 109 абзац первый изложить в следующей редакции:  
«109. Жалоба, поступившая в министерство, многофункциональный центр, учредителю многофункционального центра, в организации, предусмотренные частью 1.1 статьи 16 Федерального закона от 27 июля 2010 года № 210-ФЗ «Об организации предоставления государственных и муниципальных услуг», либо Правительство Иркутской области, подлежит рассмотрению в течение пяти рабочих дней со дня ее регистрации, а в случае обжалования отказа министерства, многофункционального центра, организаций, предусмотренных частью 1.1 статьи 16 Федерального закона от 27 июля 2010 года № 210-ФЗ «Об организации предоставления государственных и муниципальных услуг», в приеме документов у заявителя либо в исправлении допущенных опечаток и ошибок или в случае обжалования нарушения установленного срока таких исправлений - в течение пяти рабочих дней со дня ее регистрации.»;

38) в пункте 110:  
подпункт «б» изложить в следующей редакции:  
«б) при получении жалобы, в которой содержатся нецензурные или оскорбительные выражения, угрозы жизни, здоровью или имуществу должностного лица министерства, работников многофункционального центра, организаций, предусмотренных частью 1.1 статьи 16 Федерального закона от 27 июля 2010 года № 210-ФЗ «Об организации предоставления государственных и муниципальных услуг», государственные служащие Иркутской области, а также членов их семей, должностное лицо, уполномоченное на рассмотрение жалобы, оставляет жалобу без ответа по существу поставленных в ней вопросов и в течение семи рабочих дней в письменной форме на бумажном носителе или в электронной форме сообщает лицу, направившему жалобу, о недопустимости злоупотребления правом.»;

в подпункте «г» слова «Министр, первый заместитель Министра, заместители Министра принимают» заменить словами «должностное лицо, уполномоченное на рассмотрение жалобы, принимает»;

39) пункт 113 изложить в следующей редакции:  
«113. В случае признания жалобы подлежащей удовлетворению в ответе заинтересованному лицу дается информация о действиях, осуществляемых министерством, многофункциональным центром либо организацией, предусмотренной частью 1.1 статьи 16 Федерального закона от 27 июля 2010 года № 210-ФЗ «Об организации предоставления государственных и муниципальных услуг», в целях незамедлительного устранения выявленных нарушений при оказании государственной услуги, а также приносятся извинения за доставленные неудобства и указывается информация о дальнейших действиях, которые необходимо совершить заявителю в целях получения государственной услуги.

В случае признания жалобы не подлежащей удовлетворению в ответе заинтересованному лицу дается аргументированные разъяснения о причинах принятого решения, а также информация о порядке обжалования принятого решения.»;

40) пункт 117 признать утратившим силу.

2. Внести в административный регламент предоставления государственной услуги «Предоставление субсидий из областного бюджета в целях возмещения затрат в связи с производством и (или) переработкой (в том числе на арендованных основных средствах) сельскохозяйственной продукции, выполнением работ и оказанием услуг в области сельского хозяйства на уплату страховой премии по договорам сельскохозяйственного страхования в Иркутской области», утвержденный приказом министерства сельского хозяйства от 25 августа 2015 года № 96-мпр, следующие изменения:

1) дополнить пунктом 30' следующего содержания:  
«30'. Министерство при предоставлении государственной услуги не вправе требовать от заявителя:

а) представления документов и информации или осуществления действий, представление или осуществление которых не предусмотрено нормативными правовыми актами, регулирующими отношения, возникающие в связи с предоставлением государственной услуги;

б) представления документов и информации, отсутствие и (или) недостоверность которых не указывались при первоначальном отказе в приеме документов, необходимых для предоставления государственной услуги, либо в предоставлении государственной услуги, за исключением следующих случаев:  
изменение требований нормативных правовых актов, касающихся предоставления государственной услуги, после первоначальной подачи заявления о предоставлении государственной услуги;

наличие ошибок в заявлениях о предоставлении государственной услуги и документах, поданных заявителем после первоначального отказа в приеме документов, необходимых для предоставления государственной услуги, либо в предоставлении государственной услуги и не включенных в представленный ранее комплект документов;

истечение срока действия документов или изменение информации после первоначального отказа в приеме документов, необходимых для предоставления государственной услуги, либо в предоставлении государственной услуги;

выявление документально подтвержденного факта (признаков) ошибочного или противоправного действия (бездействия) должностного лица министерства, работника многофункционального центра, работника организации, предусмотренной частью 1.1 статьи 16 Федерального закона от 27 июля 2010 года № 210-ФЗ «Об организации предоставления государственных и муниципальных услуг», при первоначальном отказе в приеме документов, необходимых для предоставления государственной услуги, либо в предоставлении государственной услуги, о чём в письменном виде за подписью руководителя министерства, руководителя многофункционального центра, либо руководителя организации, предусмотренной частью 1.1 статьи 16 Федерального закона от 27 июля 2010 года № 210-ФЗ «Об организации предоставления государственных и муниципальных услуг», уведомляется заявитель, а также приносятся извинения за доставленные неудобства.»;

2) пункт 31 изложить в следующей редакции:  
«31. Министерство при предоставлении государственной услуги не вправе требовать от заявителей представления документов и информации, которые в соответствии с нормативными правовыми актами Российской Федерации, нормативными правовыми актами Иркутской области и муниципальными правовыми актами муниципальных образований Иркутской области находятся в распоряжении государственных органов, предоставляющих государственную услугу, иных государственных органов, органов местного самоуправления муниципальных образований Иркутской области и (или) подведомственных государственным органам и органам местного самоуправления муниципальных образований Иркутской области организаций, участвующих в предоставлении государственных или муниципальных услуг, за исключением документов, указанных в части 6 статьи 7 Федерального закона от 27 июля 2010 года № 210-ФЗ «Об организации предоставления государственных и муниципальных услуг.»;

3) дополнить пунктом 35' следующего содержания:  
«35'. Министерство не вправе принимать решение об отказе в предоставлении государственной услуги по основаниям, указанным в подпунктах «в», «г», «д», «е» пункта 35 настоящего административного регламента, при повторной подаче документов заявителем, если первоначальный отказ в приеме документов, необходимых для предоставления государственной услуги, либо в предоставлении государственной услуги не предусматривал наличие указанных оснований отказа в предоставлении государственной услуги, связанных с отсутствием или недостоверностью требуемых документов и информации, за исключением следующих случаев:  
изменение требований нормативных правовых актов, касающихся предоставления государственной услуги, после первоначальной подачи заявления о предоставлении государственной услуги;

наличие ошибок в заявлениях о предоставлении государственной услуги и документах, поданных заявителем после первоначального отказа в приеме документов, необходимых для предоставления государственной услуги, либо в предоставлении государственной услуги и не включенных в представленный ранее комплект документов;

истечение срока действия документов или изменение информации после первоначального отказа в приеме документов, необходимых для предоставления государственной услуги, либо в предоставлении государственной услуги;

выявление документально подтвержденного факта (признаков) ошибочного или противоправного действия (бездействия) должностного лица министерства, работника многофункционального центра, работника организации, предусмотренной частью 1.1 статьи 16 Федерального закона от 27 июля 2010 года № 210-ФЗ «Об организации предоставления государственных и муниципальных услуг», при первоначальном отказе в приеме документов, необходимых для предоставления государственной услуги, либо в предоставлении государственной услуги, о чём в письменном виде за подписью руководителя министерства, руководителя многофункционального центра, либо руководителя организации, предусмотренной частью 1.1 статьи 16 Федерального закона от 27 июля 2010 года № 210-ФЗ «Об организации предоставления государственных и муниципальных услуг», уведомляется заявитель, а также приносятся извинения за доставленные неудобства.»;

4) в пункте 104:  
в подпункте «в» слова «документов, не предусмотренных» заменить словами «документов или информации либо осуществления действий, представление или осуществление которых не предусмотрено»;

дополнить подпунктом «к» следующего содержания:  
«к) требование министерства, должностного лица министерства у заинтересованного лица при предоставлении государственной услуги документов или информации, отсутствие и (или) недостоверность которых не указывались при первоначальном отказе в приеме документов, необходимых для предоставления государственной услуги, либо в предоставлении государственной услуги, за исключением случаев, предусмотренных подпунктом «б» пункта 301 настоящего административного регламента.»;

5) пункт 115 изложить в следующей редакции:  
«115. В случае признания жалобы подлежащей удовлетворению в ответе заинтересованному лицу дается информация о действиях, осуществляемых министерством, многофункциональным центром либо организацией, предусмотренной частью 1.1 статьи 16 Федерального закона от 27 июля 2010 года № 210-ФЗ «Об организации предоставления государственных и муниципальных услуг», в целях незамедлительного устранения выявленных нарушений при оказании государственной услуги, а также приносятся извинения за доставленные неудобства и указывается информация о дальнейших действиях, которые необходимо совершить заявителю в целях получения государственной услуги.

В случае признания жалобы не подлежащей удовлетворению в ответе заинтересованному лицу дается аргументированные разъяснения о причинах принятого решения, а также информация о порядке обжалования принятого решения.»;

3. Внести в административный регламент предоставления государственной услуги «Предоставление субсидий в целях возмещения части затрат в связи с производством и (или) переработкой (в том числе на арендованных основных средствах) сельскохозяйственной продукции, выполнением работ и оказанием услуг в области сельского хозяйства на уплату процентов по кредитам, полученным в российских кредитных организациях, и займам, полученным в сель-













СЛУЖБА ПО ОХРАНЕ ОБЪЕКТОВ КУЛЬТУРНОГО НАСЛЕДИЯ ИРКУТСКОЙ ОБЛАСТИ

П Р И К А З

16 октября 2018 г.

Иркутск

№ 257-спр

Об утверждении границ территории и режима использования объекта культурного наследия регионального значения

В соответствии со ст. 3.1 Федерального закона от 25 июня 2002 года № 73-ФЗ «Об объектах культурного наследия (памятниках истории и культуры) народов Российской Федерации», руководствуясь статьей 21 Устава Иркутской области, Положением о службе по охране объектов культурного наследия Иркутской области, утвержденным постановлением Правительства Иркутской области от 9 марта 2010 года № 31-пп,

П Р И К А З Ы В А Ю:

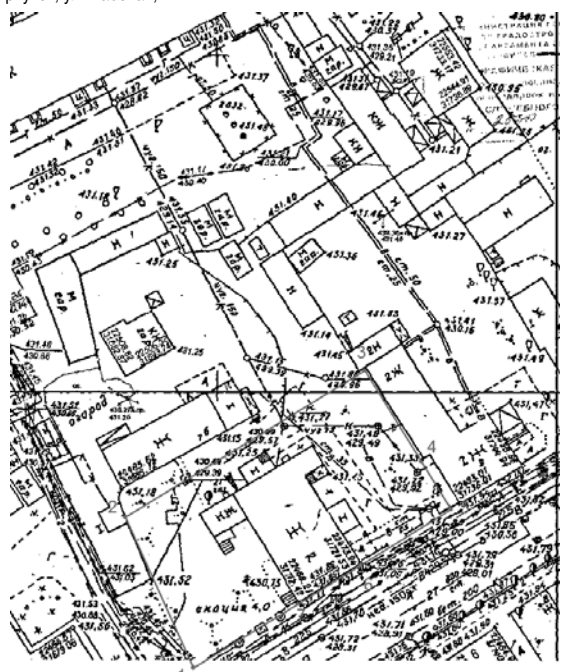
- 1. Утвердить границы территории объекта культурного наследия регионального значения «Жилой дом (дерев.), 1880-е гг.» (вид объекта культурного наследия - памятник), расположенного по адресу: г. Иркутск, ул. Рабочая, 7, согласно приложениям № 1, № 2, № 3.
2. Утвердить режим использования территории объекта культурного наследия регионального значения согласно приложению № 4.
3. Настоящий приказ подлежит официальному опубликованию в общественно-политической газете «Областная», а также на «Официальном интернет-портале правовой информации» (www.pravo.gov.ru).
4. Настоящий приказ вступает в силу через десять календарных дней после дня его официального опубликования.

В.з.д. руководителя службы по охране объектов культурного наследия Иркутской области А.А. Фоменко

Приложение № 1 к приказу службы по охране объектов культурного наследия Иркутской области № 257-спр от 16 октября 2018 г.

Карта границ территории объекта культурного наследия регионального значения

Наименование объекта: «Жилой дом (дерев.), 1880-е гг.» Адрес: г. Иркутск, ул. Рабочая, 7.



Масштаб 1:500

Условные обозначения:

- Объект культурного наследия регионального значения «Жилой дом (дерев.)»
Граница территории объекта культурного наследия
Поворотные точки

В.з.д. руководителя службы по охране объектов культурного наследия Иркутской области А.А. Фоменко

Приложение № 2 к приказу службы по охране объектов культурного наследия Иркутской области № 257-спр от 16 октября 2018 г.

Описание границ территории объекта культурного наследия регионального значения

Наименование объекта: «Жилой дом (дерев.), 1880-е гг.» Адрес: г. Иркутск, ул. Рабочая, 7.

Юго-западная граница – проходит от поворотной точки 1 до поворотной точки 2. Общая протяженность границы – 24,55 м.

Северо-западная граница – проходит от поворотной точки 2 до поворотной точки 3. Общая протяженность границы – 41,55 м.

Северо-восточная граница – проходит от поворотной точки 3, через поворотную точку 4 до поворотной точки 5. Общая протяженность границы – 24,34 м.

Юго-восточная граница – проходит от поворотной точки 5, через поворотные точки 6, 7 до поворотной точки 1. Общая протяженность границы – 44,85 м.

В.з.д. руководителя службы по охране объектов культурного наследия Иркутской области А.А. Фоменко

Приложение № 3 к приказу службы по охране объектов культурного наследия Иркутской области № 257-спр от 16 октября 2018 г.

Перечень координат поворотных (характерных) точек границ территории объекта культурного наследия регионального значения

Наименование объекта: «Жилой дом (дерев.), 1880-е гг.» Адрес: г. Иркутск, ул. Рабочая, 7.

Система координат – МСК-38, зона 3

Table with 5 columns: № п/п, X, Y, Длина линии, м, Дирекционный угол. Contains 7 rows of coordinate data for the boundary points.

Площадь – 1051 кв.м. Система координат г. Иркутска

Table with 5 columns: № п/п, X, Y, Длина линии, м, Дирекционный угол. Contains 7 rows of coordinate data for the boundary points.

Площадь – 1051 кв.м. Система координат геодезическая WGS-84

Table with 4 columns: № п/п, Широта, Долгота. Contains 7 rows of geographic coordinate data for the boundary points.

В.з.д. руководителя службы по охране объектов культурного наследия Иркутской области А.А. Фоменко

Приложение № 4 к приказу службы по охране объектов культурного наследия Иркутской области № 257-спр от 16 октября 2018 г.

Режим использования территории объекта культурного наследия регионального значения

Наименование объекта: «Жилой дом (дерев.), 1880-е гг.» Адрес: г. Иркутск, ул. Рабочая, 7.

- на территории объекта культурного наследия запрещаются строительство объектов капитального строительства и увеличение объемно-пространственных характеристик существующих на территории памятника или ансамбля объектов капитального строительства; проведение земляных, строительных, мелиоративных и иных работ, за исключением работ по сохранению объекта культурного наследия или его отдельных элементов, сохранению историко-градостроительной или природной среды объекта культурного наследия;
- на территории объекта культурного наследия разрешается ведение хозяйственной деятельности, не противоречащей требованиям обеспечения сохранности объекта культурного наследия и позволяющей обеспечить функционирование объекта культурного наследия в современных условиях.

В.з.д. руководителя службы по охране объектов культурного наследия Иркутской области А.А. Фоменко

МИНИСТЕРСТВО ПО МОЛОДЕЖНОЙ ПОЛИТИКЕ ИРКУТСКОЙ ОБЛАСТИ

П Р И К А З

18 октября 2018 года

Иркутск

№ 77-мпр

О внесении изменений в административный регламент предоставления государственной услуги «Предоставление субсидий из областного бюджета в целях возмещения затрат, связанных с оказанием молодежными и детскими общественными объединениями социальных услуг детям и молодежи»

В соответствии с Федеральным законом от 19 июля 2018 года № 204-ФЗ «О внесении изменений в Федеральный закон «Об организации предоставления государственных и муниципальных услуг» в части установления дополнительных гарантий граждан при получении государственных и муниципальных услуг», руководствуясь Положением о Министерстве по молодежной политике Иркутской области от 16 марта 2016 года № 131-пп, статьей 21 Устава Иркутской области,

П Р И К А З Ы В А Ю:

- 1. Внести в административный регламент предоставления государственной услуги «Предоставление субсидий из областного бюджета в целях возмещения затрат, связанных с оказанием молодежными и детскими общественными объединениями социальных услуг детям и молодежи», утвержденный приказом министерства по молодежной политике Иркутской области от 21 октября 2016 года № 28-мпр, следующие изменения:
1) пункт 34 изложить в следующей редакции:
«34. При предоставлении государственной услуги Министерство не вправе требовать от заявителя:
1) представления документов и информации или осуществления действий, представление или осуществление которых не предусмотрено нормативными правовыми актами, регулирующими отношения, возникающие в связи с предоставлением государственной услуги;
2) представления документов и информации, которые в соответствии с нормативными правовыми актами Российской Федерации, нормативными правовыми актами Иркутской области и муниципальными правовыми актами муниципальных образований Иркутской области находятся в распоряжении государственных органов, предоставляющих государственную услугу, иных государственных органов, органов местного самоуправления муниципальных образований Иркутской области и (или) подведомственных государственным органам и органам местного самоуправления муниципальных образований Иркутской области организаций, участвующих в предоставлении государственных и муниципальных услуг, за исключением документов, указанных в части 6 статьи 7 Федерального закона от 27 июля 2010 года № 210-ФЗ «Об организации предоставления государственных и муниципальных услуг»;
3) осуществления действий, в том числе согласований, необходимых для получения государственной услуги и связанных с обращением в иные государственные органы, органы местного самоуправления, организации, за исключением получения услуг и получения документов и информации, предоставляемых в результате предоставления таких услуг, включенных в перечень, указанные в части 1 статьи 9 Федерального закона от 27 июля 2010 года № 210-ФЗ «Об организации предоставления государственных и муниципальных услуг»;
4) представления документов и информации, отсутствие и (или) недостоверность которых не указывались при первоначальном отказе в приеме документов, необходимых для предоставления услуги, либо в предоставлении государственной, за исключением следующих случаев:
а) изменение требований нормативных правовых актов, касающихся предоставления государственной услуги, после первоначальной подачи заявления о предоставлении государственной услуги;
б) наличие ошибок в заявлении о предоставлении государственной услуги и документах, поданных заявителем после первоначального отказа в приеме документов, необходимых для предоставления государственной услуги, либо в предоставлении государственной услуги;
в) истечение срока действия документов или изменение информации после первоначального отказа в приеме документов, необходимых для предоставления государственной услуги, либо в предоставлении государственной услуги;
г) выявление документально подтвержденного факта (признаков) ошибочного или противоправного действия (бездействия) должностного лица Министерства при первоначальном отказе в приеме документов, необходимых для предоставления государственной услуги, либо в предоставлении государственной услуги, о чем в письменном виде за подписью министра при первоначальном отказе в приеме документов, необходимых для предоставления государственной услуги, уведомляется заявитель, а также приносятся извинения за доставленные неудобства.»;
2) в пункте 100:
а) в подпункте 3 слова «документов, не предусмотренных» заменить словами «документов или информации либо осуществления действий, представление или осуществление которых не предусмотрено»;
б) дополнить подпунктом 10 следующего содержания:
«10) требование у заявителя при предоставлении государственной услуги документов или информации, отсутствие и (или) недостоверность которых не указывались при первоначальном отказе в приеме документов, необходимых для предоставления государственной услуги, либо в предоставлении государственной услуги, за исключением случаев, предусмотренных пунктом 4 части 1 статьи 7 Федерального закона от 27 июля 2010 года № 210-ФЗ «Об организации предоставления государственных и муниципальных услуг»»;
3) пункт 112 изложить в следующей редакции:
«112. Мотивированный ответ о результатах рассмотрения жалобы направляется заявителю в письменной форме и по желанию заявителя в электронной форме не позднее дня, следующего за днем принятия решения.
В случае признания жалобы, подлежащей удовлетворению, в ответе заявителю, указанном в абзаце первом настоящего пункта, дается информация о действиях, осуществляемых Министерством, в целях незамедлительного устранения выявленных нарушений при оказании государственной услуги, а также приносятся извинения за доставленные неудобства и указывается информация о дальнейших действиях, которые необходимо совершить заявителю в целях получения государственной услуги.
В случае признания жалобы не подлежащей удовлетворению в ответе заявителю, указанном в абзаце первом настоящего пункта, даются аргументированные разъяснения о причинах принятого решения, а также информация о порядке обжалования принятого решения.»
2. Настоящий приказ подлежит официальному опубликованию в общественно-политической газете «Областная», а также на «Официальном интернет-портале правовой информации» (www.pravo.gov.ru).
3. Настоящий приказ вступает в силу с 18 октября 2018 года.

Министр А.К. Попов

СЛУЖБА ПО ОХРАНЕ ОБЪЕКТОВ КУЛЬТУРНОГО НАСЛЕДИЯ ИРКУТСКОЙ ОБЛАСТИ

ПРИКАЗ

16 октября 2018 г.

Иркутск

№ 258-спр

Приложение № 3 к приказу службы по охране объектов культурного наследия Иркутской области № 258-спр от 16 октября 2018 г.

Об утверждении границ территории и режима использования объекта культурного наследия федерального значения

В соответствии со ст. 3.1 Федерального закона от 25 июня 2002 года № 73-ФЗ «Об объектах культурного наследия (памятниках истории и культуры) народов Российской Федерации», руководствуясь пп.43 п.7 Положения о службе по охране объектов культурного наследия Иркутской области, утвержденным постановлением Правительства Иркутской области от 9 марта 2010 года № 31-пп,

- П Р И К А З Ы В А Ю: 1. Утвердить границы территории объекта культурного наследия федерального значения «Церковь Крестовоздвиженская», сер. XVIII в. (вид объекта культурного наследия - памятник), расположенного по адресу: г. Иркутск, ул. Седова, 1, согласно приложениям № 1, № 2, № 3. 2. Утвердить режим использования территории объекта культурного наследия федерального значения согласно приложению № 4. 3. Настоящий приказ подлежит официальному опубликованию в общественно-политической газете «Областная», а также на «Официальном интернет-портале правовой информации» (www.pravo.gov.ru). 4. Настоящий приказ вступает в силу через десять календарных дней после дня его официального опубликования.

В.з.д. руководителя службы по охране объектов культурного наследия Иркутской области А.А. Фоменко

Приложение № 1 к приказу службы по охране объектов культурного наследия Иркутской области № 258-спр от 16 октября 2018 г.

Карта границ территории объекта культурного наследия федерального значения

Наименование и датировка объекта: «Церковь Крестовоздвиженская», сер. XVIII в. Адрес: г. Иркутск, ул. Седова, 1.



Условные обозначения:

- Границы территории объекта культурного наследия
- Поворотная точка границы объекта

В.з.д. руководителя службы по охране объектов культурного наследия Иркутской области А.А. Фоменко

Приложение № 2 к приказу службы по охране объектов культурного наследия Иркутской области № 258-спр от 16 октября 2018 г.

Описание границ территории объекта культурного наследия федерального значения

Наименование и датировка объекта: «Церковь Крестовоздвиженская», сер. XVIII в. Адрес: г. Иркутск, ул. Седова, 1.

Юго-западная граница - по красной линии застройки улицы Седова - от точки 1 до поворотной точки 4, через промежуточные точки 2 и 3, точка 4 расположенная на углу лицевого юго-западного фасада здания сторожки, выходящего на красную линию застройки улицы Седова. общая протяженность - 49,25 м.

Юго-восточная граница - по боковой меже церкви - от поворотной точки 1 до поворотной точки 11, через промежуточные точки 12-16. общая протяженность - 103,64 м.

Северо-западная граница - вдоль боковой исторической межи церкви - от поворотной точки 4 до поворотной точки 8, через промежуточные точки 5-7. общая протяженность - 72,98 м.

Северо-восточная граница - вдоль задней межи церкви, от поворотной точки 8 до поворотной точки 9, от поворотной точки 9 до поворотной точки 10, от поворотной точки 10 до поворотной точки 11. общая протяженность - 112,64 м.

В.з.д. руководителя службы по охране объектов культурного наследия Иркутской области А.А. Фоменко

Перечень координат поворотных (характерных) точек границ территории объекта культурного наследия федерального значения

Наименование и датировка объекта: «Церковь Крестовоздвиженская», сер. XVIII в. Адрес: г. Иркутск, ул. Седова, 1.

Система координат - МСК-38, зона 3

Table with 5 columns: № п/п, X, Y, Длина линии, м, Дирекционный угол. Contains 17 rows of coordinate data for the church site boundaries.

Площадь - 4552 кв.м. Система координат г. Иркутска

Table with 5 columns: № п/п, X, Y, Длина линии, м, Дирекционный угол. Contains 17 rows of coordinate data for the church site boundaries.

Площадь - 4552 кв.м. Система координат геодезическая WGS-84

Table with 3 columns: № п/п, Широта, Долгота. Contains 17 rows of geographic coordinate data for the church site boundaries.

В.з.д. руководителя службы по охране объектов культурного наследия Иркутской области А.А. Фоменко

Приложение № 4 к приказу службы по охране объектов культурного наследия Иркутской области № 258-спр от 16 октября 2018 г.

Режим использования территории объекта культурного наследия федерального значения

Наименование и датировка объекта: «Церковь Крестовоздвиженская», сер. XVIII в. Адрес: г. Иркутск, ул. Седова, 1.

- на территории объекта культурного наследия запрещаются строительство объектов капитального строительства и увеличение объемно-пространственных характеристик существующих на территории памятника или ансамбля объектов капитального строительства; проведение земляных, строительных, мелиоративных и иных работ, за исключением работ по сохранению объекта культурного наследия или его отдельных элементов, сохранению историко-градостроительной или природной среды объекта культурного наследия;
- на территории объекта культурного наследия разрешается ведение хозяйственной деятельности, не противоречащей требованиям обеспечения сохранности объекта культурного наследия и позволяющей обеспечить функционирование объекта культурного наследия в современных условиях.

В.з.д. руководителя службы по охране объектов культурного наследия Иркутской области А.А. Фоменко

СЛУЖБА ПО ОХРАНЕ ОБЪЕКТОВ КУЛЬТУРНОГО НАСЛЕДИЯ ИРКУТСКОЙ ОБЛАСТИ

ПРИКАЗ

17 октября 2018 г.

Иркутск

№ 268-спр

Об утверждении границ территории, предмета охраны, режима использования территории объекта археологического наследия федерального значения «Игетейский пляж» (стоянка)

В соответствии с Федеральным законом от 25 июня 2002 года № 73-ФЗ «Об объектах культурного наследия (памятниках истории и культуры) народов Российской Федерации», пунктом 4 статьи 17 Федерального закона от 22 октября 2014 года №315-ФЗ «О внесении изменений в Федеральный закон «Об объектах культурного наследия (памятниках истории и культуры) народов Российской Федерации» и отдельные законодательные акты Российской Федерации», на основании археологических работ, руководствуясь статьей 21 Устава Иркутской области, Положением о службе по охране объектов культурного наследия Иркутской области, утвержденным постановлением Правительства Иркутской области от 9 марта 2010 года № 31-пп,

культурного наследия Иркутской области, утвержденным постановлением Правительства Иркутской области от 9 марта 2010 года № 31-пп,

- П Р И К А З Ы В А Ю: 1. Утвердить границы территории объекта археологического наследия федерального значения - «Игетейский пляж» (стоянка), расположенного в Осинском районе Иркутской области, согласно приложениям 1, 2. 2. Утвердить предмет охраны объекта археологического наследия федерального значения - «Игетейский пляж» (стоянка) согласно приложению 3. 3. Режим использования территории объекта археологического наследия федерального значения - «Игетейский пляж» (стоянка) установлен статьей 5.1 Федерального закона от 25 июня 2002 года №73-ФЗ «Об объектах культурного наследия (памятниках истории и культуры) народов Российской Федерации». 4. Настоящий приказ подлежит официальному опубликованию в общественно-политической газете «Областная», а также на «Официальном интернет-портале правовой информации» (www.pravo.gov.ru) за исключением приложений 1, 2, 3 в соответствии с приказом Министерства культуры Российской Федерации от 01 сентября 2015 года №2328. 5. Настоящий приказ вступает в силу через десять дней со дня его официального опубликования.

Временно замещающий должность руководителя службы по охране объектов культурного наследия Иркутской области А.А. Фоменко



СЛУЖБА ПО ОХРАНЕ ОБЪЕКТОВ КУЛЬТУРНОГО НАСЛЕДИЯ ИРКУТСКОЙ ОБЛАСТИ

ПРИКАЗ

16 октября 2018 г. Иркутск № 260-спр

Об утверждении границ территории и режима использования объекта культурного наследия регионального значения

В соответствии со ст. 3.1 Федерального закона от 25 июня 2002 года № 73-ФЗ «Об объектах культурного наследия (памятниках истории и культуры) народов Российской Федерации»...

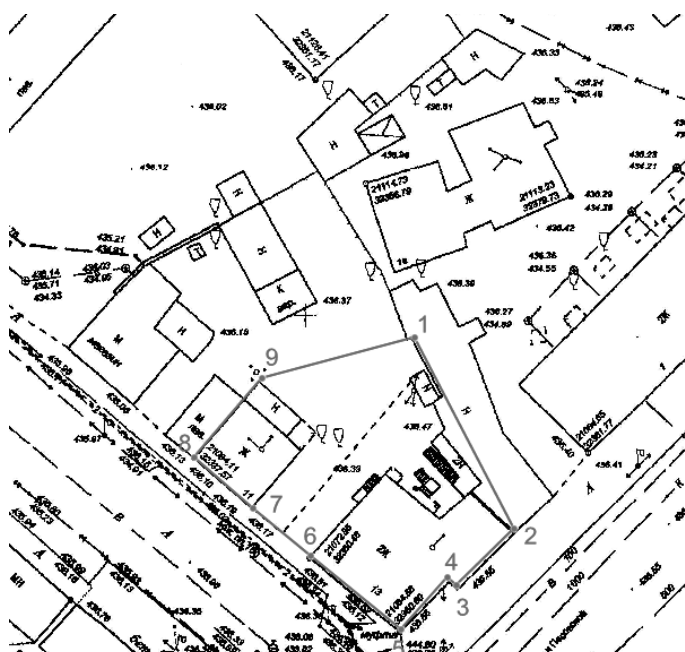
- 1. Утвердить границы территории объекта культурного наследия регионального значения «Усадьба Зеленина»...
2. Утвердить режим использования территории объекта культурного наследия регионального значения согласно приложению № 4.
3. Настоящий приказ подлежит официальному опубликованию в общественно-политической газете «Областная»...
4. Настоящий приказ вступает в силу через десять календарных дней после дня его официального опубликования.

В.з.д. руководителя службы по охране объектов культурного наследия Иркутской области А.А. Фоменко

Приложение № 1 к приказу службы по охране объектов культурного наследия Иркутской области № 260-спр от 16 октября 2018 г.

Карта границ территории объекта культурного наследия регионального значения

Наименование и датировка объекта: «Усадьба Зеленина», сер. XIX в. 1900-е гг. Адрес: г. Иркутск, ул. Борцов Революции, 11.



- Условные обозначения:
1 - Граница территории объекта культурного наследия.
- Поворотные точки границы территории объекта культурного наследия.
- Объект культурного наследия регионального значения.

В.з.д. руководителя службы по охране объектов культурного наследия Иркутской области А.А. Фоменко

Приложение № 2 к приказу службы по охране объектов культурного наследия Иркутской области № 260-спр от 16 октября 2018 г.

Описание границ территории объекта культурного наследия регионального значения

Наименование и датировка объекта: «Усадьба Зеленина», сер. XIX в. 1900-е гг. Адрес: г. Иркутск, ул. Борцов Революции, 11.

Северо-восточная граница - проходит вдоль исторической межи усадьбы от поворотной точки 1 до поворотной точки 2. Общая протяженность - 24,16 м.

Юго-восточная граница - проходит по линии застройки улицы Софьи Перовской, от поворотной точки 2 до поворотной точки 5, через промежуточные точки 3 и 4. Общая протяженность - 18,26 м.

Юго-западная граница - проходит по линии застройки улицы Борцов Революции, от поворотной точки 5 до поворотной точки 8, через промежуточные точки 6 и 7. Общая протяженность - 30,23 м.

Северо-западная граница - по боковой исторической меже усадьбы, от поворотной точки 8 до поворотной точки 1 через точку 9. Общая протяженность - 29,34 м.

В.з.д. руководителя службы по охране объектов культурного наследия Иркутской области А.А. Фоменко

Приложение № 3 к приказу службы по охране объектов культурного наследия Иркутской области № 260-спр от 16 октября 2018 г.

Перечень координат поворотных (характерных) точек границ территории объекта культурного наследия регионального значения

Наименование и датировка объекта: «Усадьба Зеленина», сер. XIX в. 1900-е гг. Адрес: г. Иркутск, ул. Борцов Революции, 11.

Система координат - МСК-38, зона 3

Table with 5 columns: № п/п, X, Y, Длина линии, м, Дирекционный угол. It lists 10 points along the boundary of the site with their respective coordinates and bearing angles.

Площадь - 652 кв.м. Система координат г. Иркутска

Table with 5 columns: № п/п, X, Y, Длина линии, м, Дирекционный угол. It lists 10 points along the boundary with their coordinates and bearing angles.

Площадь - 652 кв.м. Система координат геодезическая WGS-84

Table with 4 columns: № п/п, Широта, Долгота. It lists 10 points along the boundary with their geographic coordinates (latitude and longitude).

В.з.д. руководителя службы по охране объектов культурного наследия Иркутской области А.А. Фоменко

Приложение № 4 к приказу службы по охране объектов культурного наследия Иркутской области № 260-спр от 16 октября 2018 г.

Режим использования территории объекта культурного наследия регионального значения

Наименование и датировка объекта: «Усадьба Зеленина», сер. XIX в. 1900-е гг. Адрес: г. Иркутск, ул. Борцов Революции, 11.

- на территории объекта культурного наследия запрещаются строительство объектов капитального строительства и увеличение объемно-пространственных характеристик существующих на территории памятника или ансамбля объектов капитального строительства;
- на территории объекта культурного наследия разрешается ведение хозяйственной деятельности, не противоречащей требованиям обеспечения сохранности объекта культурного наследия и позволяющей обеспечить функционирование объекта культурного наследия в современных условиях.

В.з.д. руководителя службы по охране объектов культурного наследия Иркутской области А.А. Фоменко

МИНИСТЕРСТВО ТРУДА И ЗАНЯТОСТИ ИРКУТСКОЙ ОБЛАСТИ

ПРИКАЗ

18.10.2018 Иркутск № 47-мпр

Об внесении изменений в отдельные нормативные правовые акты министерства труда и занятости Иркутской области

В соответствии с Федеральным законом от 19 июля 2018 года № 204-ФЗ «О внесении изменений в Федеральный закон «Об организации предоставления государственных и муниципальных услуг»...»

1. Внести в административный регламент предоставления государственной услуги содействия гражданам в поиске подходящей работы, а работодателям в подборе необходимых работников, утвержденный приказом министерства труда и занятости Иркутской области от 17 сентября 2013 года № 40-мпр, следующие изменения:

- 1) пункт 15 изложить в следующей редакции: «15. При предоставлении государственной услуги работник Центра занятости, работник МФЦ не вправе требовать от заявителей: 1) осуществления действий, в том числе согласований, необходимых для получения государственной услуги и связанных с обращением в иные госу-»

дарственные органы и организации, за исключением услуг, включенных в перечень услуг, которые являются необходимыми для предоставления государственных услуг, утвержденный Правительством Иркутской области;

2) представления документов и информации, отсутствие и (или) недостоверность которых не указывались при первоначальном отказе в приеме документов, необходимых для предоставления государственной услуги, либо в предоставлении государственной услуги, за исключением следующих случаев:

- а) изменение требований нормативных правовых актов, касающихся предоставления государственной услуги, после первоначальной подачи заявления;
б) наличие ошибок в заявлении и документах, поданных заявителем после первоначального отказа в приеме документов, необходимых для предоставления государственной услуги, либо в предоставлении государственной услуги, о чем в письменном виде за подписью директора Центра занятости, министра, руководителя МФЦ при первоначальном отказе в приеме документов, необходимых для предоставления государственной услуги, либо в предоставлении государственной услуги;
г) выявление документально подтвержденного факта (признаков) ошибочного или противоправного действия (бездействия) работника Центра занятости, должностного лица министерства, государственного гражданского служащего Иркутской области, работника МФЦ при первоначальном отказе в приеме документов, необходимых для предоставления государственной услуги, либо в предоставлении государственной услуги, уведомленного заявителем, а также приносятся извинения за доставленные неудобства;

2) подпункт 3 пункта 28 признать утратившим силу; 3) в пункте 223:

- в подпункте 3 слова «документов, не предусмотренных» заменить словами «документов или информации либо осуществления действий, представление или осуществление которых не предусмотрено»;
дополнить подпунктом 10 следующего содержания: «10) требование у заявителя при предоставлении государственной услуги документов или информации, отсутствие и (или) недостоверность которых не указывались при первоначальном отказе в приеме документов, необходимых для предоставления государственной услуги, либо в предоставлении государственной услуги, за исключением случаев, предусмотренных подпунктом 2 пункта 15 настоящего Административного регламента. В указанном случае досудебное (внесудебное) обжалование заявителем решений и действий (бездействия) МФЦ, работника МФЦ возможно в случае, если на МФЦ, решения и действия (бездействия) которого обжалуются, возложена функция по предоставлению соответствующей государственной услуги»;
4) дополнить пункт 243 следующего содержания: «243'. В случае признания жалобы подлежащей удовлетворению в ответе заявителю, указанном в пункте 242 настоящего Административного регламента, дается информация о действиях, осуществляемых должностными лицами министерства, работниками Центра занятости, работниками МФЦ, в целях незамедлительного устранения выявленных нарушений при оказании государственной услуги, а также приносятся извинения за доставленные неудобства и указывается информация о дальнейших действиях, которые необходимо совершить заявителю в целях получения государственной услуги.

В случае признания жалобы не подлежащей удовлетворению в ответе заявителю, указанном в пункте 242 настоящего Административного регламента, даются аргументированные разъяснения о причинах принятого решения, а также информация о порядке обжалования принятого решения.»







3) дополнить пунктом 114' следующего содержания: «114'. В случае признания жалобы подлежащей удовлетворению в ответе заявителю, указанном в пункте 113 настоящего Административного регламента, дается информация о действиях, осуществляемых министерством...

В случае признания жалобы не подлежащей удовлетворению в ответе заявителю, указанном в пункте 113 настоящего Административного регламента, дается аргументированное разъяснение о причинах принятого решения...

2. Внести в административный регламент предоставления государственной услуги «Содействие урегулированию коллективных трудовых споров»...

1) пункт 18 изложить в следующей редакции: «18. При предоставлении государственной услуги министерство не вправе требовать от заявителей:

1) осуществления действий, в том числе согласований, необходимых для получения государственной услуги и связанных с обращением в иные государственные органы и организации...

2) представления документов и информации, отсутствие и (или) недостоверность которых не указывались при первоначальном отказе...

3) изменение требований нормативных правовых актов, касающихся предоставления государственной услуги...

4) истечение срока действия документов или изменение информации после первоначального отказа...

5) выявление документально подтвержденного факта (признаков) ошибочного или противоправного действия (бездействия) должностного лица...

6) в подпункте 3 слова «документов, не предусмотренных» заменить словами «документов или информации либо осуществления действий...

7) дополнить подпунктом 10 следующего содержания: «10) требование у заявителя при предоставлении государственной услуги документов или информации...

8) пункт 114: в подпункте 3 слова «документов, не предусмотренных» заменить словами «документов или информации либо осуществления действий...

9) дополнить пунктом 126' следующего содержания: «126'. В случае признания жалобы подлежащей удовлетворению в ответе заявителю, указанном в пункте 125 настоящего Административного регламента...

10) в случае признания жалобы подлежащей удовлетворению в ответе заявителю, указанном в пункте 125 настоящего Административного регламента, дается информация о действиях...

11) сведения о местонахождении, телефонах для справок и консультаций, официальных сайтах муниципальных образований Иркутской области...

В случае признания жалобы не подлежащей удовлетворению в ответе заявителю, указанном в пункте 125 настоящего Административного регламента, дается аргументированное разъяснение о причинах принятого решения...

3. Внести в административный регламент предоставления государственной услуги «Проведение уведомительной регистрации коллективных договоров»...

1) пункт 16 изложить в следующей редакции: «16. При предоставлении государственной услуги регистрирующий орган не вправе требовать от заявителей:

1) осуществления действий, в том числе согласований, необходимых для получения государственной услуги и связанных с обращением в иные государственные органы и организации...

2) представления документов и информации, отсутствие и (или) недостоверность которых не указывались при первоначальном отказе...

3) изменение требований нормативных правовых актов, касающихся предоставления государственной услуги...

4) истечение срока действия документов или изменение информации после первоначального отказа...

5) выявление документально подтвержденного факта (признаков) ошибочного или противоправного действия (бездействия) должностного лица...

6) в подпункте 3 слова «документов, не предусмотренных» заменить словами «документов или информации либо осуществления действий...

7) дополнить подпунктом 10 следующего содержания: «10) требование у заявителя при предоставлении государственной услуги документов или информации...

8) пункт 114: в подпункте 3 слова «документов, не предусмотренных» заменить словами «документов или информации либо осуществления действий...

9) дополнить пунктом 113' следующего содержания: «113'. В случае признания жалобы подлежащей удовлетворению в ответе заявителю, указанном в пункте 112 настоящего Административного регламента...

10) в случае признания жалобы подлежащей удовлетворению в ответе заявителю, указанном в пункте 112 настоящего Административного регламента, дается информация о действиях...

11) сведения о местонахождении, телефонах для справок и консультаций, официальных сайтах муниципальных образований Иркутской области...

договоров, являющиеся приложением 1 к Административному регламенту, изложить в новой редакции (прилагается).

4. Внести в административный регламент предоставления государственной услуги «Проведение уведомительной регистрации региональных и территориальных соглашений, отраслевых (межотраслевых) соглашений...

1) пункт 16 изложить в следующей редакции: «16. При предоставлении государственной услуги министерство не вправе требовать от заявителей:

1) осуществления действий, в том числе согласований, необходимых для получения государственной услуги и связанных с обращением в иные государственные органы и организации...

2) представления документов и информации, отсутствие и (или) недостоверность которых не указывались при первоначальном отказе...

3) изменение требований нормативных правовых актов, касающихся предоставления государственной услуги...

4) истечение срока действия документов или изменение информации после первоначального отказа...

5) выявление документально подтвержденного факта (признаков) ошибочного или противоправного действия (бездействия) должностного лица...

6) в подпункте 3 слова «документов, не предусмотренных» заменить словами «документов или информации либо осуществления действий...

7) дополнить подпунктом 10 следующего содержания: «10) требование у заявителя при предоставлении государственной услуги документов или информации...

8) пункт 113: в подпункте 3 слова «документов, не предусмотренных» заменить словами «документов или информации либо осуществления действий...

9) дополнить пунктом 113' следующего содержания: «113'. В случае признания жалобы подлежащей удовлетворению в ответе заявителю, указанном в пункте 112 настоящего Административного регламента...

10) в случае признания жалобы подлежащей удовлетворению в ответе заявителю, указанном в пункте 112 настоящего Административного регламента, дается информация о действиях...

11) сведения о местонахождении, телефонах для справок и консультаций, официальных сайтах муниципальных образований Иркутской области...

12) настоящий приказ вступает в силу с 18 октября 2018 года, но не ранее чем через десять календарных дней после дня его официального опубликования.

Министр Н.В. Воронцова

Приложение к приказу министерства труда и занятости Иркутской области от 18.10.2018 года № 50-мпр «Приложение 1 к административному регламенту предоставления государственной услуги «Проведение уведомительной регистрации коллективных договоров»

СВЕДЕНИЯ О МЕСТОНАХОЖДЕНИИ, ТЕЛЕФОНАХ ДЛЯ СПРАВОК И КОНСУЛЬТАЦИЙ, ОФИЦИАЛЬНЫХ САЙТАХ МУНИЦИПАЛЬНЫХ ОБРАЗОВАНИЙ ИРКУТСКОЙ ОБЛАСТИ, ОРГАНЫ МЕСТНОГО САМОУПРАВЛЕНИЯ КОТОРЫХ НАДЕЛЕНЫ ОТДЕЛЬНЫМИ ГОСУДАРСТВЕННЫМИ ПОЛНОМОЧИЯМИ ПО ОСУЩЕСТВЛЕНИЮ УВЕДОМИТЕЛЬНОЙ РЕГИСТРАЦИИ КОЛЛЕКТИВНЫХ ДОГОВОРОВ (ДАЛЕЕ - ИНТЕРНЕТ-САЙТЫ)

Table with 5 columns: № п/п, Наименование муниципального образования, Адрес, Телефон для справок и консультаций, Интернет-сайт (адрес электронной почты). Lists 12 municipalities with their contact details.

Table with 5 columns: № п/п, Наименование муниципального образования, Адрес, Телефон для справок и консультаций, Интернет-сайт (адрес электронной почты). Lists 31 municipalities with their contact details.





2.13.	Проведение занятий, обучающих здоровому образу жизни	75,30	81,60
2.14.	Проведение занятий по адаптивной физической культуре	75,30	81,60
3.	<b>Социально-психологические услуги</b>		
3.1.	Оказание консультационной психологической помощи анонимно, в том числе с использованием телефона доверия	75,30	81,60
3.2.	Социально-психологическое консультирование, в том числе по вопросам внутрисемейных отношений	75,30	81,60
4.	<b>Социально-педагогические услуги</b>		
4.1.	Социально-педагогическая коррекция, включая диагностику и консультирование	75,30	81,60
4.2.	Формирование позитивных интересов (в том числе в сфере досуга)	100,40	108,80
4.3.	Организация досуга (праздники, экскурсии и другие культурные мероприятия)	150,60	163,20
5.	<b>Социально-трудоустройство услуги</b>		
5.1.	Проведение мероприятий по использованию остаточных трудовых возможностей и обучению доступным профессиональным навыкам	113,00	122,40
5.2.	Оказание помощи в трудоустройстве	150,60	163,20
6.	<b>Социально-правовые услуги</b>		
6.1.	Оказание помощи в оформлении и восстановлении документов получателей социальных услуг	75,30	81,60
6.2.	Оказание помощи в получении юридических услуг	75,30	81,60
6.3.	Содействие в получении мер социальной поддержки	113,00	122,40
6.4.	Оказание помощи по вопросам организации пенсионного обеспечения	113,00	122,40
6.5.	Услуги по защите прав и законных интересов получателей социальных услуг в установленном законодательством порядке	113,00	122,40

7.	Услуги в целях повышения коммуникативного потенциала получателей социальных услуг, имеющих ограничения жизнедеятельности, в том числе детей-инвалидов		
7.1.	Обучение инвалидов (детей-инвалидов) пользованию средствами ухода и техническими средствами реабилитации:		
7.1.1.	индивидуальные занятия	113,00	122,40
7.1.2.	групповые занятия	22,60	24,50
7.2.	Проведение социально-реабилитационных мероприятий в сфере социального обслуживания граждан		
7.2.1.	индивидуальные занятия	113,00	122,40
7.2.2.	групповые занятия	22,60	24,50
7.3.	Обучение навыкам самообслуживания, поведения в быту и общественных местах		
7.3.1.	индивидуальные занятия	113,00	122,40
7.3.2.	групповые занятия	22,60	24,50
7.4.	Оказание помощи в обучении навыкам компьютерной грамотности		
7.4.1.	индивидуальные занятия	50,20	54,40
7.4.2.	групповые занятия	10,00	10,80
7.5.	Социально-культурная реабилитация или абилитация инвалидов (детей-инвалидов)		
7.5.1.	индивидуальные занятия	113,00	122,40
7.5.2.	групповые занятия	22,60	24,50
7.6.	Проведение социально-бытовой адаптации инвалидов (детей-инвалидов)		
7.6.1.	индивидуальные занятия	113,00	122,40
7.6.2.	групповые занятия	22,60	24,50

Министр социального развития, опеки и попечительства Иркутской области  
В.А. Родионов

## МИНИСТЕРСТВО СОЦИАЛЬНОГО РАЗВИТИЯ, ОПЕКИ И ПОПЕЧИТЕЛЬСТВА ИРКУТСКОЙ ОБЛАСТИ

### ПРИКАЗ

18 октября 2018 года

Иркутск

№ 53-387/18-мп

#### Об утверждении тарифов на социальные услуги на 2018 – 2019 годы, предоставляемые в форме социального обслуживания на дому и корректирующего коэффициента, применяемого к тарифам

В соответствии с приказом министерства социального развития, опеки и попечительства Иркутской области от 1 октября 2018 года № 53-254/18-мп «Об установлении порядка утверждения тарифов на социальные услуги на основании подушевых нормативов финансирования социальных услуг», руководствуясь статьей 21 Устава Иркутской области, Положением о министерстве социального развития, опеки и попечительства Иркутской области, утвержденным постановлением Правительства Иркутской области от 18 сентября 2009 года № 261/40-пн,

П Р И К А З Ы В А Ю:

1. Утвердить прилагаемые тарифы на социальные услуги на 2018 – 2019 годы, предоставляемые в форме социального обслуживания на дому.

2. Установить для поставщиков социальных услуг, включенных в реестр поставщиков социальных услуг Иркутской области по состоянию на 1 сентября 2018 года, корректирующий коэффициент, учитывающий расходы поставщика социальных услуг на коммунальные услуги и на содержание недвижимого имущества в размере 1.

3. Признать утратившими силу:

1) приказ министерства социального развития, опеки и попечительства Иркутской области от 12 мая 2016 года № 63-мп «Об утверждении тарифов на социальные услуги в форме социального обслуживания на дому, предоставляемые гражданам государственными организациями социального обслуживания Иркутской области»;

2) приказ министерства социального развития, опеки и попечительства Иркутской области от 30 мая 2016 года № 72-мп «О внесении изменения в приказ министерства социального развития, опеки и попечительства Иркутской области от 12 мая 2016 года № 63-мп»;

3) пункты 1, 3 приказа министерства социального развития, опеки и попечительства Иркутской области от 15 июля 2016 года № 109-мп «О внесении изменений в отдельные нормативные правовые акты министерства социального развития, опеки и попечительства Иркутской области»;

4) приказ министерства социального развития, опеки и попечительства Иркутской области от 30 декабря 2015 года № 195-мп «Об утверждении тарифов на социальные услуги, предоставляемые в форме социального обслуживания на дому»;

5) приказ министерства социального развития, опеки и попечительства Иркутской области от 28 марта 2016 года № 42-мп «О внесении изменения в пункт 3 приказа министерства социального развития, опеки и попечительства Иркутской области от 30 декабря 2015 года № 195-мп»;

6) приказ министерства социального развития, опеки и попечительства Иркутской области от 30 мая 2016 года № 75-мп «О внесении изменений в приказ министерства социального развития, опеки и попечительства Иркутской области от 30 декабря 2015 года № 195-мп»;

7) приказ министерства социального развития, опеки и попечительства Иркутской области от 15 июля 2016 года № 110-мп «О внесении изменения в пункт 3 приказа министерства социального развития, опеки и попечительства Иркутской области от 30 декабря 2015 года № 195-мп»;

8) приказ министерства социального развития, опеки и попечительства Иркутской области от 15 сентября 2016 года № 150-мп «О внесении изменения в пункт 3 приказа министерства социального развития, опеки и попечительства Иркутской области от 30 декабря 2015 года № 195-мп»;

9) приказ министерства социального развития, опеки и попечительства Иркутской области от 17 июня 2015 года № 84-мп «Об утверждении тарифов на социальные услуги, предоставляемые в форме социального обслуживания на дому»;

10) пункт 8 приказа министерства социального развития, опеки и попечительства Иркутской области от 1 сентября 2015 года № 128-мп «О внесении изменений в отдельные нормативные правовые акты министерства социального развития, опеки и попечительства Иркутской области»;

11) приказ министерства социального развития, опеки и попечительства Иркутской области от 15 мая 2017 года № 64-мп «О внесении изменений в приказ министерства социального развития, опеки и попечительства Иркутской области от 17 июня 2015 года № 84-мп».

4. Настоящий приказ подлежит официальному опубликованию в общественно-политической газете «Областная», а также на «Официальном интернет-портале правовой информации» ([www.pravo.gov.ru](http://www.pravo.gov.ru)).

5. Настоящий приказ вступает в силу через десять календарных дней после дня его официального опубликования и распространяется на правоотношения, возникшие с 1 сентября 2018 года.

Министр социального развития, опеки и попечительства Иркутской области  
В.А. Родионов

УТВЕРЖДЕНО  
приказом министерства социального  
развития, опеки и попечительства  
Иркутской области  
от 18 октября 2018 года № 53-387/18-мп

Приложение 1

#### ТАРИФЫ НА СОЦИАЛЬНЫЕ УСЛУГИ НА 2018 – 2019 ГОДЫ, ПРЕДОСТАВЛЯЕМЫЕ В ФОРМЕ СОЦИАЛЬНОГО ОБСЛУЖИВАНИЯ НА ДОМУ ЧАСТИЧНО УТРАТИВШИМ СПОСОБНОСТИ ЛИБО ВОЗМОЖНОСТИ ОСУЩЕСТВЛЯТЬ САМООБСЛУЖИВАНИЕ, САМОСТОЯТЕЛЬНО ПЕРЕДВИГАТЬСЯ, ОБЕСПЕЧИВАТЬ ОСНОВНЫЕ ЖИЗНЕННЫЕ ПОТРЕБНОСТИ В СИЛУ ЗАБОЛЕВАНИЯ, ТРАВМЫ, ВОЗРАСТА ИЛИ НАЛИЧИЯ ИНВАЛИДНОСТИ ГРАЖДАНАМ, В ВОЗРАСТЕ СТАРШЕ 18 ЛЕТ

№ п/п	Наименование социальной услуги	Тариф, за разовое оказание социальной услуги одному обслуживаемому с учетом районного коэффициента к заработной плате, рубли	
		1,2	1,3
1	2	3	4
1.	<b>Социально-бытовые услуги</b>		
1.1.	Покупка за счет средств получателя социальных услуг и доставка на дом продуктов питания, промышленных товаров первой необходимости, средств санитарии и гигиены, средств ухода, книг, газет, журналов:		
1.1.1.	из торговых точек района проживания	62,80	68,00

1.1.2.	из отдаленных торговых точек	150,60	163,20
1.2.	Помощь в приготовлении пищи:		
1.2.1.	приготовление	75,30	81,60
1.2.2.	разогрев готовой пищи	25,10	27,20
1.3.	Оплата за счет средств получателя социальных услуг жилищно-коммунальных услуг и услуг связи:		
1.3.1.	в районе проживания	75,30	81,60
1.3.2.	в отдаленных районах	150,60	163,20
1.4.	Сдача за счет средств получателя социальных услуг вещей в стирку, химчистку, ремонт, обратная их доставка:		
1.4.1.	в районе проживания	75,30	81,60
1.4.2.	в отдаленных районах	200,80	217,50
1.5.	Покупка за счет средств получателя социальных услуг топлива (в жилых помещениях без центрального отопления и (или) водоснабжения), топка печей, обеспечение водой, в том числе:		
1.5.1.	покупка топлива	113,00	122,40
1.5.2.	топка печи	75,30	81,60
1.5.3.	обеспечение водой	113,00	122,40
1.6.	Организация помощи в проведении ремонта жилых помещений		
1.7.	Уборка придомовой территории индивидуальных жилых домов		
1.8.	Сопровождение вне жилого помещения, в том числе в медицинскую организацию:		
1.8.1.	в районе проживания	301,20	326,30
1.8.2.	в отдаленных районах	602,40	652,60
1.9.	Уборка жилых помещений		
1.10.	Отправка за счет средств получателя социальных услуг почтовой корреспонденции:		
1.10.1.	написание под диктовку получателя социальных услуг письменных обращений и их отправка	50,20	54,40
1.10.2.	получение корреспонденции		
2.	<b>Социально-медицинские услуги</b>		
2.1.	Содействие в оформлении путевок на санаторно-курортное лечение		
2.2.	Содействие в обеспечении лекарственными препаратами для медицинского применения и медицинскими изделиями за счет средств получателей социальных услуг:		
2.2.1.	выписка рецептов у врача на бесплатные лекарства:		
2.2.1.1.	в районе проживания	150,60	163,20
2.2.1.2.	в отдаленных районах	301,20	326,30
2.2.2.	покупка за счет средств получателя социальных услуг либо бесплатное получение лекарственных препаратов:		
2.2.2.1.	в районе проживания	75,30	81,60
2.2.2.2.	в отдаленных районах	150,60	163,20
2.3.	Посещение получателей социальных услуг, находящихся в медицинских организациях в стационарных условиях		
2.4.	Содействие в направлении получателя социальных услуг на медицинское обследование, лечение в стационарных условиях или условиях дневного стационара, сопровождение в медицинские организации		
2.5.	Оказание доврачебной помощи		
2.6.	Содействие в получении медицинской помощи:		
2.6.1.	без помещения в стационар	125,50	136,00
2.6.2.	при помещении в стационар	376,50	407,90
2.7.	Содействие в проведении медико-социальной экспертизы		
2.8.	Содействие в обеспечении техническими средствами реабилитации		
2.9.	Систематическое наблюдение за получателями социальных услуг для выявления отклонений в состоянии их здоровья		
2.10.	Консультирование по социально-медицинским вопросам (поддержания и сохранения здоровья получателей социальных услуг, проведения оздоровительных мероприятий, наблюдения за получателями социальных услуг для выявления отклонения в состоянии их здоровья)		
2.11.	Проведение занятий, обучающих здоровому образу жизни		
2.12.	Проведение занятий по адаптивной физической культуре		

3.	<b>Социально-психологические услуги</b>		
3.1.	Психологическая помощь и поддержка, в том числе гражданам, осуществляющим уход на дому за тяжелообъемными получателями социальных услуг		
3.2.	Оказание консультационной психологической помощи анонимно, в том числе с использованием телефона доверия		
4.	<b>Социально-педагогические услуги</b>		
4.1.	Формирование позитивных интересов (в том числе в сфере досуга)		
4.2.	Организация досуга (праздники, экскурсии и другие культурные мероприятия)		
5.	<b>Социально-трудоустройство услуги</b>		
5.1.	Проведение мероприятий по использованию остаточных трудовых возможностей и обучению доступным профессиональным навыкам		
5.2.	Оказание помощи в трудоустройстве		
5.3.	Организация помощи в получении образования и (или) квалификации инвалидами (детьми-инвалидами) в соответствии с их способностями, несовершеннолетними		
6.	<b>Социально-правовые услуги</b>		
6.1.	Оказание помощи в оформлении и восстановлении документов получателей социальных услуг		
6.2.	Оказание помощи в получении юридических услуг		
6.3.	Услуги по защите прав и законных интересов получателей социальных услуг в установленном законодательством порядке		
6.4.	Содействие в получении мер социальной поддержки		
6.5.	Оказание помощи по вопросам организации пенсионного обеспечения		
7.	Услуги в целях повышения коммуникативного потенциала получателей социальных услуг, имеющих ограничения жизнедеятельности, в том числе детей-инвалидов		
7.1.	Обучение инвалидов (детей-инвалидов) пользованию средствами ухода и техническими средствами реабилитации:		
7.1.1.	без сопровождения на занятия	150,60	163,20
7.1.3.	при сопровождении на занятия	376,50	407,90
7.2.	Проведение социально-реабилитационных мероприятий в сфере социального обслуживания граждан		
7.3.	Оказание помощи в обучении навыкам компьютерной грамотности		
7.4.	Социально-культурная реабилитация или абилитация инвалидов (детей-инвалидов)		
7.5.	Проведение социально-бытовой адаптации инвалидов (детей-инвалидов)		



1.8.3.1.	в районе проживания	301,20	326,30
1.8.3.2.	в отдаленных районах	602,40	652,60
1.8.	Помощь в приеме пищи (кормление)	75,30	81,60
1.9.	Уборка жилых помещений	75,30	81,60
1.10.	Отправка за счет средств получателя социальных услуг почтовой корреспонденции:		
1.10.1.	написание под диктовку получателя социальных услуг письменных обращений и их отправка	50,20	54,40
1.10.2.	получение корреспонденции	25,10	27,20
1.11.	Предоставление гигиенических услуг лицам, не способным по состоянию здоровья либо в силу возраста самостоятельно осуществлять за собой уход	451,80	489,50
<b>2. Социально-медицинские услуги</b>			
2.1.	Содействие в оформлении путевок на санаторно-курортное лечение	150,60	163,20
2.2.	Оказание доврачебной помощи	113,00	122,40
2.3.	Содействие в получении медицинской помощи		
2.3.1.	без помещения в стационар	0,00	0,00
2.3.2.	при помещении в стационар	0,00	0,00
2.4.	Содействие в проведении медико-социальной экспертизы	150,60	163,20
2.5.	Содействие в обеспечении техническими средствами реабилитации	150,60	163,20
2.6.	Содействие в обеспечении лекарственными препаратами для медицинского применения и медицинскими изделиями за счет средств получателей социальных услуг:		
2.6.1.	выписка рецептов у врача на бесплатные лекарства:		
2.6.1.1.	в районе проживания	150,60	163,20
2.6.1.2.	в отдаленных районах	301,20	326,30
2.6.2.	покупка за счет средств получателя социальных услуг либо бесплатное получение лекарственных препаратов:		
2.2.2.1.	в районе проживания	75,30	81,60
2.2.2.2.	в отдаленных районах	150,60	163,20
2.7.	Посещение получателей социальных услуг, находящихся в медицинских организациях в стационарных условиях	150,60	163,20
2.8.	Содействие в направлении получателя социальных услуг на медицинское обследование, лечение в стационарных условиях или условиях дневного стационара, сопровождение в медицинские организации	376,50	407,90
2.9.	Выполнение процедур, связанных с сохранением здоровья получателей социальных услуг	75,30	81,60
2.10.	Организация и проведение оздоровительных мероприятий	37,70	40,80
2.11.	Систематическое наблюдение за получателями социальных услуг для выявления отклонений в состоянии их здоровья	37,70	40,80
2.12.	Консультирование по социально-медицинским вопросам (поддержания и сохранения здоровья получателей социальных услуг, проведения оздоровительных мероприятий, наблюдения за получателями социальных услуг для выявления отклонения в состоянии их здоровья)	75,30	81,60
2.13.	Проведение занятий, обучающих здоровому образу жизни	75,30	81,60
2.14.	Проведение занятий по адаптивной физической культуре	75,30	81,60
3.	Социально-психологические услуги		

3.1.	Оказание консультационной психологической помощи анонимно, в том числе с использованием телефона доверия	75,30	81,60
3.2.	Социально-психологическое консультирование, в том числе по вопросам внутрисемейных отношений	75,30	81,60
<b>4. Социально-педагогические услуги</b>			
4.1.	Социально-педагогическая коррекция, включая диагностику и консультирование	75,30	81,60
4.2.	Формирование позитивных интересов (в том числе в сфере досуга)	100,40	108,80
4.3.	Организация досуга (праздники, экскурсии и другие культурные мероприятия)	150,60	163,20
<b>5. Социально-трудовые услуги</b>			
5.1.	Проведение мероприятий по использованию остаточных трудовых возможностей и обучению доступным профессиональным навыкам	113,00	122,40
5.2.	Оказание помощи в трудоустройстве	150,60	163,20
<b>6. Социально-правовые услуги</b>			
6.1.	Оказание помощи в оформлении и восстановлении документов получателей социальных услуг	75,30	81,60
6.2.	Оказание помощи в получении юридических услуг	75,30	81,60
6.3.	Содействие в получении мер социальной поддержки	113,00	122,40
6.4.	Оказание помощи по вопросам организации пенсионного обеспечения	113,00	122,40
6.5.	Услуги по защите прав и законных интересов получателей социальных услуг в установленном законодательством порядке	113,00	122,40
<b>7. Услуги в целях повышения коммуникативного потенциала получателей социальных услуг, имеющих ограничения жизнедеятельности, в том числе детей-инвалидов</b>			
7.1.	Обучение инвалидов (детей-инвалидов) пользованию средствами ухода и техническими средствами реабилитации:		
7.1.1.	индивидуальные занятия	113,00	122,40
7.1.2.	групповые занятия	22,60	24,50
7.2.	Проведение социально-реабилитационных мероприятий в сфере социального обслуживания граждан		
7.2.1.	индивидуальные занятия	113,00	122,40
7.2.2.	групповые занятия	22,60	24,50
7.3.	Обучение навыкам самообслуживания, поведения в быту и общественных местах		
7.3.1.	индивидуальные занятия	113,00	122,40
7.3.2.	групповые занятия	22,60	24,50
7.4.	Оказание помощи в обучении навыкам компьютерной грамотности		
7.4.1.	индивидуальные занятия	50,20	54,40
7.4.2.	групповые занятия	10,00	10,80
7.5.	Социокультурная реабилитация или абилитация инвалидов (детей-инвалидов)		
7.5.1.	индивидуальные занятия	113,00	122,40
7.5.2.	групповые занятия	22,60	24,50
7.6.	Проведение социально-бытовой адаптации инвалидов (детей-инвалидов)		
7.6.1.	индивидуальные занятия	113,00	122,40
7.6.2.	групповые занятия	22,60	24,50

Министр социального развития, опеки и попечительства Иркутской области В.А. Родионов

СЛУЖБА ПО ОХРАНЕ ОБЪЕКТОВ КУЛЬТУРНОГО НАСЛЕДИЯ ИРКУТСКОЙ ОБЛАСТИ

П Р И К А З

17 октября 2018 г.

№ 263-спр

Иркутск

Об утверждении охрannого обязательства собственника или иного законного владельца объекта культурного наследия федерального значения «Дом жилой (дер.)»

В соответствии с пунктом 7 статьи 47.6 Федерального закона от 25 июня 2002 № 73-ФЗ «Об объектах культурного наследия (памятниках истории и культуры) народов Российской Федерации», приказом Министерства культуры Российской Федерации от 1 июля 2015 года № 1887, руководствуясь статьей 21 Устава Иркутской области, Положением о службе по охране объектов культурного наследия Иркутской области, утвержденным постановлением Правительства Иркутской области от 9 марта 2010 года № 31-пп

П Р И К А З Ы В А Ю:

1. Утвердить охрannое обязательство собственника или иного законного владельца объекта культурного наследия федерального значения «Дом жилой (дер.)», 1880-е гг., расположенного по адресу: г. Иркутск, пер. Черемховский, 4, лит. А (адрес объекта по Указу Президента Российской Федерации от 20 февраля 1995 года № 176, п. III.: г. Иркутск, пер. Черемховский, 4).

2. Разместить настоящий приказ и охрannое обязательство собственника или иного законного владельца объекта культурного наследия на официальном сайте службы по охране объектов культурного наследия Иркутской области в информационно-телекоммуникационной сети «Интернет», а также на «Официальном интернет-портале правовой информации» (www.pravo.gov.ru).

3. Настоящий приказ подлежит официальному опубликованию в общественно-политической газете «Областная».

Временно замещающий должность руководителя службы по охране объектов культурного наследия Иркутской области А.А. Фоменко

УТВЕРЖДЕНО приказом службы по охране объектов культурного наследия Иркутской области от 17 октября 2018 года № 263-спр

ОХРАННОЕ ОБЯЗАТЕЛЬСТВО СОБСТВЕННИКА ИЛИ ИНОГО ЗАКОННОГО ВЛАДЕЛЬЦА объекта культурного наследия, включенного в единый государственный реестр объектов культурного наследия (памятников истории и культуры) народов Российской Федерации

«Дом жилой (дер.)» \_\_\_\_\_

(указать наименование объекта культурного наследия в соответствии с правовым актом о его принятии на государственную охрану)

регистрационный номер объекта культурного наследия в едином государственном реестре объектов культурного наследия (памятников истории и культуры) народов Российской Федерации:

3 | 8 | 1 | 7 | 1 | 0 | 8 | 2 | 9 | 0 | 0 | 0 | 6

Раздел 1. Данные об объекте культурного наследия, включенном в единый государственный реестр объектов культурного наследия (памятников истории и культуры) народов Российской Федерации (заполняются в случае, предусмотренном п. 5 ст. 47.6 Федерального закона от 25.06.2002 № 73-ФЗ «Об объектах культурного наследия (памятниках истории и культуры) народов Российской Федерации»)

Отметка о наличии или отсутствии паспорта объекта культурного наследия, включенного в единый государственный реестр объектов культурного наследия (памятников истории и культуры) народов Российской Федерации, в отношении которого утверждено охрannое обязательство (далее - объект культурного наследия):

имеется  отсутствует  (нужно отметить знаком «V»)

При наличии паспорта объекта культурного наследия он является неотъемлемой частью охрannого обязательства. При отсутствии паспорта объекта культурного наследия в охрannое обязательство вносятся следующие сведения:

1. Сведения о наименовании объекта культурного наследия: «Дом жилой (дер.)»  
2. Сведения о времени возникновения или дате создания объекта культурного наследия, датах основных изменений (перестроек) данного объекта и (или) датах связанных с ним исторических событий: 1880-е гг.

3. Сведения о категории историко-культурного значения объекта культурного наследия: федерального  регионального  муниципального  значения (нужно отметить знаком «V»)

4. Сведения о виде объекта культурного наследия:

памятник  ансамбль  (нужно отметить знаком «V»)

5. Номер и дата принятия акта органа государственной власти о включении объекта культурного наследия в единый государственный реестр объектов культурного наследия (памятников истории и культуры) народов Российской Федерации:

Указ Президента Российской Федерации № 176, п. III от «20» февраля 1995 года

6. Сведения о местонахождении объекта культурного наследия (адрес объекта или при его отсутствии описание местоположения объекта):

Иркутская область (Субъект Российской Федерации) г. Иркутск (населенный пункт)

пер. Черемховский д. 4 корп./стр. помещение/квартира

иные сведения:

адрес по данным службы: Черемховский пер., 4, лит. А

7. Сведения о границах территории объекта культурного наследия (для объектов археологического наследия прилагается графическое отражение границ на плане земельного участка, в границах которого он располагается):



СЛУЖБА ПО ОХРАНЕ ОБЪЕКТОВ КУЛЬТУРНОГО НАСЛЕДИЯ ИРКУТСКОЙ ОБЛАСТИ

П Р И К А З

«15» октября 2018 г.

Иркутск

№ 250-спр

Об утверждении границ территории и режима использования объекта культурного наследия федерального значения

В соответствии со ст. 3.1 Федерального закона от 25 июня 2002 года № 73-ФЗ «Об объектах культурного наследия (памятниках истории и культуры) народов Российской Федерации», руководствуясь п.4.3 п.7 Положения о службе по охране объектов культурного наследия Иркутской области, утвержденным постановлением Правительства Иркутской области от 9 марта 2010 года № 31-пп,

П Р И К А З Ы В А Ю:

1. Утвердить границы территории объекта культурного наследия федерального значения «Дом жилой (дер.)», 1880-е гг. (вид объекта культурного наследия - памятник), расположенного по адресу: г. Иркутск, Черемховский пер., 4, согласно приложениям № 1, № 2, № 3.

2. Утвердить режим использования территории объекта культурного наследия федерального значения согласно приложению № 4.

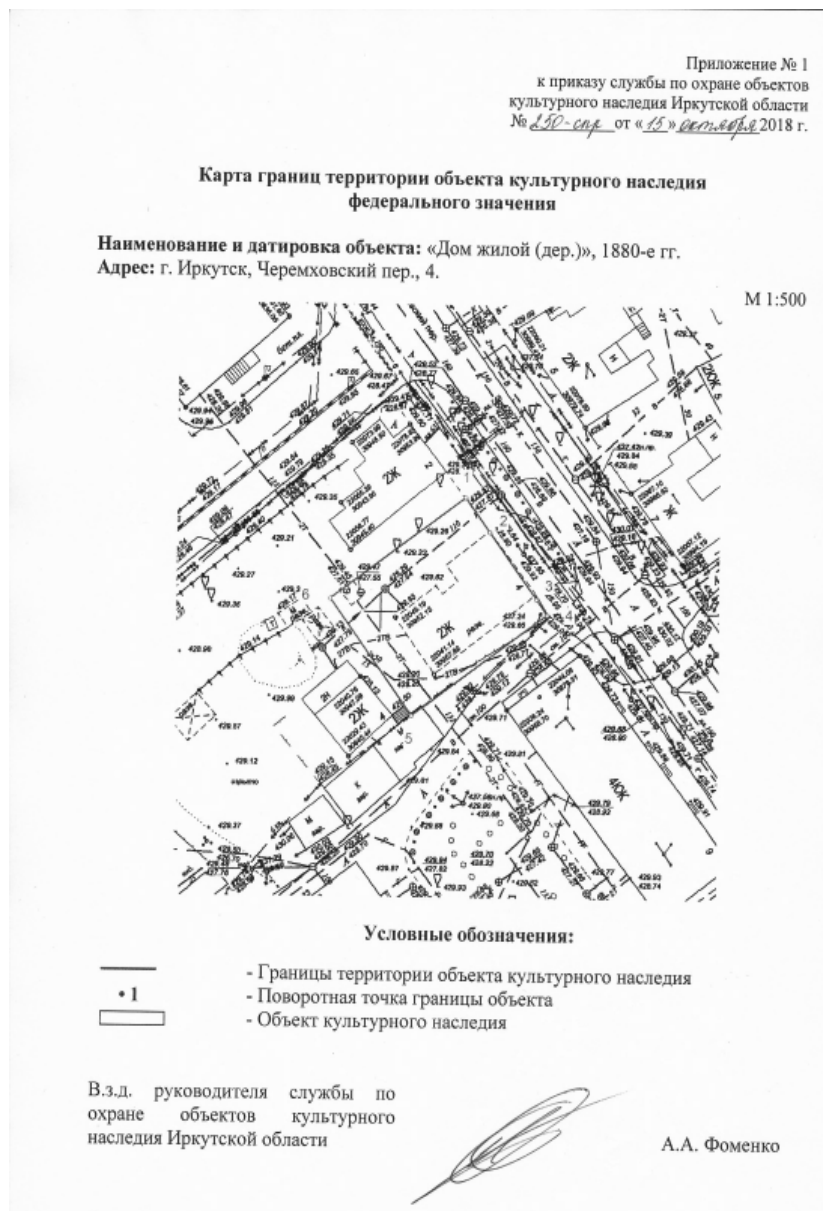
3. Настоящий приказ подлежит официальному опубликованию в общественно-политической газете «Областная», а также на «Официальном интернет-портале правовой информации» (www.pravo.gov.ru).

4. Настоящий приказ вступает в силу через десять календарных дней после дня его официального опубликования.

В.д. руководителя службы по охране объектов культурного наследия Иркутской области

А.А. Фоменко





Приложение № 2  
к приказу службы по охране объектов  
культурного наследия Иркутской области  
№ 230-спл от «15» октября 2018 г.

**Описание границ территории  
объекта культурного наследия федерального значения**

Наименование и датировка объекта: «Дом жилой (дер.)», 1880-е гг.  
Адрес: г. Иркутск, Черемховский пер., 4.

**Юго-западная граница** - вдоль задней исторической межи усадьбы - от точки 6 до поворотной точки 5.  
общая протяженность - 20,45 м.

**Юго-восточная граница** - по боковой меже усадьбы - от поворотной точки 5 до поворотной точки 4 (параллельно торцевому юго-восточному фасаду здания).  
общая протяженность - 24,47 м.

**Северо-западная граница** - по боковой меже усадьбы - от поворотной точки 1 до поворотной точки 6.  
общая протяженность - 24,46 м.

**Северо-восточная граница** - по красной линии застройки переулка Черемховский от поворотной точки 1 до поворотной точки 4, через промежуточные точки 2 и 3, точки 2 и 3 расположенные на углу лицевого юго-восточного фасада здания, выходящего на красную линию застройки переулка Черемховский.  
общая протяженность - 20,45 м.

В.з.д. руководителя службы по  
охране объектов культурного  
наследия Иркутской области

А.А. Фоменко

Приложение № 3  
к приказу службы по охране объектов  
культурного наследия Иркутской области  
№ 230-спл от «15» октября 2018 г.

**Перечень координат поворотных (характерных) точек границ территории  
объекта культурного наследия федерального значения**

Наименование и датировка объекта: «Дом жилой (дер.)», 1880-е гг.  
Адрес: г. Иркутск, Черемховский пер., 4.

**Система координат – МСК-38, зона 3**

№ п/п	X	Y	Длина линии, м	Дирекционный угол
1	384984.35	3334665.91	06.00	142° 18' 33"
2	384979.60	3334669.58	11.71	142° 00' 18"
3	384970.37	3334676.79	02.74	143° 10' 19"
4	384968.18	3334678.43	24.47	232° 17' 14"
5	384953.21	3334659.07	20.45	322° 17' 23"
6	384969.39	3334646.56	24.46	052° 17' 29"
1	384984.35	3334665.91		

Площадь - 501 кв.м.

**Система координат г. Иркутска**

№ п/п	X	Y	Длина линии, м	Дирекционный угол
1	22066.26	30962.36	06.00	143° 52' 28"
2	22061.41	30965.90	11.71	143° 32' 28"
3	22051.99	30972.86	02.73	144° 40' 54"
4	22049.76	30974.44	24.47	233° 50' 31"
5	22035.32	30954.68	20.45	323° 49' 50"
6	22051.83	30942.61	24.46	053° 50' 49"
1	22066.26	30962.36		

Площадь - 501 кв.м.

**Система координат геодезическая WGS-84**

№ п/п	Широта	Долгота
1	52° 17' 13.3956"	104° 16' 27.6216"
2	52° 17' 13.2399"	104° 16' 27.8108"
3	52° 17' 12.9374"	104° 16' 28.1828"
4	52° 17' 12.8656"	104° 16' 28.2673"
5	52° 17' 12.3921"	104° 16' 27.2326"
6	52° 17' 12.9224"	104° 16' 26.5874"
1	52° 17' 13.3956"	104° 16' 27.6216"

В.з.д. руководителя службы по  
охране объектов культурного  
наследия Иркутской области

А.А. Фоменко

Приложение № 4  
к приказу службы по охране объектов  
культурного наследия Иркутской области  
№ 230-спл от «15» октября 2018 г.

**Режим использования территории  
объекта культурного наследия федерального значения**

Наименование и датировка объекта: «Дом жилой (дер.)», 1880-е гг.  
Адрес: г. Иркутск, Черемховский пер., 4.

- на территории объекта культурного наследия запрещаются строительство объектов капитального строительства и увеличение объемно-пространственных характеристик существующих на территории памятника или ансамбля объектов капитального строительства; проведение земляных, строительных, мелиоративных и иных работ, за исключением работ по сохранению объекта культурного наследия или его отдельных элементов, сохранению историко-градостроительной или природной среды объекта культурного наследия;
- на территории объекта культурного наследия разрешается ведение хозяйственной деятельности, не противоречащей требованиям обеспечения сохранности объекта культурного наследия и позволяющей обеспечить функционирование объекта культурного наследия в современных условиях.

В.з.д. руководителя службы по  
охране объектов культурного  
наследия Иркутской области

А.А. Фоменко

8. Описание предмета охраны объекта культурного наследия:  
До утверждения предмета охраны в установленном законодательстве порядке сохранению подлежат все элементы подлинного облика объекта.

9. Фотографическое (иное графическое) изображение объекта (на момент утверждения охранного обязательства):  
Прилагается: 1 10 1 изображений.  
(указать количество)

10. Сведения о наличии зон охраны данного объекта культурного наследия с указанием номера и даты принятия органом государственной власти акта об утверждении указанных зон либо информация о расположении данного объекта культурного наследия/земельного участка, в границах которого располагается объект археологического наследия, в границах зон охраны другого объекта культурного наследия:  
Утверждены Постановлением администрации Иркутской области от 12 сентября 2008 года № 254-па «Об утверждении границ зон охраны объектов культурного наследия (памятников истории и культуры) народов Российской Федерации, расположенных на территории города Иркутска, режимов использования земель и градостроительных регламентов в границах данных зон».

11. Сведения о требованиях к осуществлению деятельности в границах территории объекта культурного наследия, включенного в единый государственный реестр объектов культурного наследия (памятников истории и культуры) народов Российской Федерации, об особом режиме использования земельного участка, в границах которого располагается объект археологического наследия, установленных статьей 5.1 Федерального закона от 25.06.2002 № 73-ФЗ «Об объектах культурного наследия (памятниках истории и культуры) народов Российской Федерации» (далее - Закон 73-ФЗ):  
1) на территории памятника или ансамбля запрещаются строительство объектов капитального строительства и увеличение объемно-пространственных характеристик существующих на территории памятника или ансамбля объектов капитального строительства; проведение земляных, строительных, мелиоративных и иных работ, за исключением работ по сохранению объекта культурного наследия или его отдельных элементов, сохранению историко-градостроительной или природной среды объекта культурного наследия;  
2) на территории памятника, ансамбля разрешается ведение хозяйственной деятельности, не противоречащей требованиям обеспечения сохранности объекта культурного наследия и позволяющей обеспечить функционирование объекта культурного наследия в современных условиях;  
3) в случае нахождения памятника или ансамбля на территории достопримечательного места подлежат также выполнению требования и ограничения, установленные в соответствии со статьей 5.1 Закона 73-ФЗ, для осуществления хозяйственной деятельности на территории достопримечательного места;  
4) особый режим использования земельного участка, в границах которого располагается объект археологического наследия, предусматривает возможность проведения археологических полевых работ в порядке, установленном Законом 73-ФЗ, земляных, строительных, мелиоративных, хозяйственных работ, указанных в статье 30 Закона 73-ФЗ работ по использованию лесов и иных работ при условии обеспечения сохранности объекта археологического наследия, а также обеспечения доступа граждан к указанному объекту.

12. Иные сведения, предусмотренные Законом 73-ФЗ:  
Работы по сохранению объекта культурного наследия на основании задания, разрешения на проведение указанных работ, выданных соответствующим органом охраны объектов культурного наследия, проектной документации на проведение работ по сохранению данного объекта, согласованной соответствующим органом охраны, проводятся в соответствии с требованиями статьи 45 Закона 73-ФЗ, порядком выдачи задания на проведение работ по сохранению объекта культурного наследия согласно приказу Министерства культуры Российской Федерации от 8 июня 2016 года № 1278 (зарегистрировано в Министерстве юстиции Российской Федерации 8 августа 2016 года № 43141), порядком подготовки и согласования проектной документации на проведение работ по сохранению объекта культурного наследия, утвержденным приказом Министерства культуры Российской Федерации от 5 июня 2015 года № 1749 (зарегистрирован в Министерстве юстиции Российской Федерации 16 ноября 2015 № 39711), порядком выдачи разрешения на проведение работ по сохранению объекта культурного наследия, утвержденным приказом Министерства культуры Российской Федерации от 21 октября 2015 года № 2625 (зарегистрирован в Министерстве юстиции Российской Федерации 18 декабря 2015 года № 40169). Приемка выполненных работ по сохранению объекта культурного наследия осуществляется согласно приказу Министерства культуры Российской Федерации от 25 июня 2015 года № 1840 (зарегистрировано в Министерстве юстиции Российской Федерации 25 августа 2015 года № 38666).  
В целях определения соответствия проектной документации на проведение работ по сохранению объекта культурного наследия требованиям государственной охраны объектов культурного наследия проводится государственная историко-культурная экспертиза в соответствии со статьей 28 Закона 73-ФЗ и Положением о государственной историко-культурной экспертизе, утвержденным постановлением Правительства Российской Федерации от 15 июля 2009 года № 569.  
Работы по сохранению должны проводиться физическими лицами, аттестованными Министерством культуры Российской Федерации, состоящими в трудовых отношениях с юридическими лицами или индивидуальными предпринимателями, имеющими лицензию на осуществление деятельности по сохранению объектов культурного наследия, а также физическими лицами, аттестованными Министерством культуры Российской Федерации, являющимися индивидуальными предпринимателями, имеющими лицензию на осуществление деятельности по сохранению объектов культурного наследия.  
После завершения работ по сохранению объекта культурного наследия собственнику или иному законному владельцу объекта культурного наследия необходимо выполнять рекомендации по функциональному использованию и технической эксплуатации объекта культурного наследия, содержащиеся в научном отчете о выполненных работах, утвержденном соответствующим органом охраны объектов культурного наследия.  
Собственнику или иному законному владельцу объекта культурного наследия необходимо обеспечить условия доступности объекта культурного наследия для инвалидов согласно порядку обеспечения условий доступности для инвалидов объектов культурного наследия, включенных в единый государственный реестр объектов культурного наследия (памятников истории и культуры) народов Российской Федерации, утвержденному приказом Министерства культуры Российской Федерации от 20 ноября 2015 года № 2834 (зарегистрирован в Министерстве юстиции Российской Федерации 10 декабря 2015 года № 40073).

**Раздел 2. Требования к сохранению объекта культурного наследия**  
(заполняется в соответствии со статьей 47.2 Закона 73-ФЗ)

13. Требования к сохранению объекта культурного наследия, включенного в единый государственный реестр объектов культурного наследия (памятников истории и культуры) народов Российской Федерации, предусматривают консервацию, ремонт, реставрацию объекта культурного наследия, приспособление объекта культурного наследия для современного использования либо сочетание указанных мер.

Состав (перечень) и сроки (периодичность) проведения работ по сохранению объекта культурного наследия, в отношении которого утверждено охранный обязательство, определяются соответствующим органом охраны объектов культурного наследия:

Служба по охране объектов культурного наследия Иркутской области

(указать наименование органа охраны объектов культурного наследия, утвердившего охранный обязательство)

на основании акта технического состояния объекта культурного наследия, составленного в порядке, установленном пунктом 2 статьи 47.2 Закона 73-ФЗ.

14. Лицо (лица), указанное (указанные) в пункте 11 статьи 47.6 Закона 73-ФЗ, обязано (обязаны) обеспечить финансирование и организацию проведения научно-исследовательских, изыскательских, проектных работ, консервации, ремонта, реставрации и иных работ, направленных на обеспечение физической сохранности объекта культурного наследия и сохранение предмета охраны объекта культурного наследия, в порядке, установленном Законом 73-ФЗ.

В случае обнаружения при проведении работ по сохранению объекта культурного наследия объектов, обладающих признаками объекта культурного наследия, в том числе объектов археологического наследия, собственник или иной законный владелец обязан незамедлительно приостановить работы и направить в течение трех рабочих дней со дня их обнаружения заявление в письменной форме об указанных объектах в региональный орган охраны объектов культурного наследия:

Служба по охране объектов культурного наследия Иркутской области

(указать наименование соответствующего регионального органа охраны объектов культурного наследия. В случае если охранный обязательство утверждено не данным органом охраны, указать его полное наименование и почтовый адрес)

Дальнейшее взаимодействие с региональным органом охраны объектов культурного наследия собственник или иной законный владелец объекта культурного наследия обязан осуществлять в порядке, установленном статьей 36 Закона 73-ФЗ.

15. Работы по сохранению объекта культурного наследия должны организовываться собственником или иным законным владельцем объекта культурного наследия в соответствии с порядком, предусмотренным статьей 45 Закона 73-ФЗ.

16. Собственник (иной законный владелец) земельного участка, в границах которого расположен объект археологического наследия, обязан:

- обеспечивать неизменность внешнего облика;
- сохранять целостность, структуру объекта археологического наследия;
- организовывать и финансировать спасательные археологические полевые работы на данном объекте археологического наследия в случае, предусмотренном статьей 40, и в порядке, установленном статьей 45.1 Закона 73-ФЗ.

**Раздел 3. Требования к содержанию объекта культурного наследия**  
(заполняется в соответствии со статьей 47.3 Закона 73-ФЗ)

17. При содержании и использовании объекта культурного наследия, включенного в единый государственный реестр объектов культурного наследия (памятников истории и культуры) народов Российской Федерации, в целях поддержания в надлежащем техническом состоянии без ухудшения физического состояния и (или) изменения предмета охраны данного объекта культурного наследия лица, указанные в пункте 11 статьи 47.6 Закона 73-ФЗ, обязаны:

- 1) осуществлять расходы на содержание объекта культурного наследия и поддержание его в надлежащем техническом, санитарном и противопожарном состоянии;
- 2) не проводить работы, изменяющие предмет охраны объекта культурного наследия либо ухудшающие условия, необходимые для сохранности объекта культурного наследия;
- 3) не проводить работы, изменяющие облик, объемно-планировочные и конструктивные решения и структуры, интерьер объекта культурного наследия в случае, если предмет охраны объекта культурного наследия не определен;
- 4) соблюдать установленные статьей 5.1 Закона 73-ФЗ требования к осуществлению деятельности в границах территории объекта культурного наследия, особый режим использования земельного участка, водного объекта или его части, в границах которых располагается объект археологического наследия;
- 5) не использовать объект культурного наследия (за исключением оборудованных с учетом требований противопожарной безопасности объектов культурного наследия, предназначенных либо предназначенных для осуществления и (или) обеспечения указанных ниже видов хозяйственной деятельности, и помещений для хранения предметов религиозного назначения, включая свечи и лампадное масло):
  - под склады и объекты производства взрывчатых и огнеопасных материалов, предметов и веществ, загрязняющих интерьер объекта культурного наследия, его фасад, территорию и водные объекты и (или) имеющих вредные паргазообразные и иные выделения;
  - под объекты производства, имеющие оборудование, оказывающее динамическое и вибрационное воздействие на конструкции объекта культурного наследия, независимо от мощности оборудования;
  - под объекты производства и лаборатории, связанные с неблагоприятным для объекта культурного наследия температурно-влажностным режимом и применением химически активных веществ;
- 6) незамедлительно извещать:

Службу по охране объектов культурного наследия Иркутской области

(указать наименование органа охраны объектов культурного наследия, утвердившего охранный обязательство)

об о всех известных ему повреждениях, авариях или об иных обстоятельствах, причинивших вред объекту культурного наследия, включая объект археологического наследия, земельному участку в границах территории объекта культурного наследия или угрожающих причинением такого вреда, и незамедлительно принимать меры по предотвращению дальнейшего разрушения, в том числе проводить профилактические работы в порядке, установленном для проведения работ по сохранению объекта культурного наследия;

7) не допускать ухудшения состояния территории объекта культурного наследия, включенного в единый государственный реестр объектов культурного наследия (памятников истории и культуры) народов Российской Федерации, поддерживать территорию объекта культурного наследия в благоустроенном состоянии.

18. Собственник жилого помещения, являющегося объектом культурного наследия или частью такого объекта, обязан выполнять требования к сохранению объекта культурного наследия в части, предусматривающей обеспечение поддержания объекта культурного наследия или части объекта культурного наследия в надлежащем техническом состоянии без ухудшения физического состояния и изменения предмета охраны объекта культурного наследия.

19. В случае обнаружения при проведении работ на земельном участке в границах территории объекта культурного наследия объектов, либо на земельном участке, в границах которого располагается объект археологического наследия, объектов, обладающих признаками объекта культурного наследия, лица, указанные в пункте 11 статьи 47.6 Закона 73-ФЗ, осуществляют действия, предусмотренные подпунктом 2 пункта 3 статьи 47.2 Закона 73-ФЗ.

20. В случае если содержание или использование объекта культурного наследия, включенного в единый государственный реестр объектов культурного наследия (памятников истории и культуры) народов Российской Федерации, а также земельного участка, в границах которого располагается объект археологического наследия, может привести к ухудшению состояния данного объекта культурного наследия и (или) предмета охраны данного объекта культурного наследия, в предписании, направляемом

Службой по охране объектов культурного наследия Иркутской области

(указать наименование органа охраны объектов культурного наследия, утвердившего охранный обязательство)

собственнику или иному законному владельцу объекта культурного наследия, устанавливаются следующие требования:

- 1) к видам хозяйственной деятельности с использованием объекта культурного наследия, включенного в реестр, земельного участка, в границах которого располагается объект археологического наследия, либо к видам хозяйственной деятельности, оказывающим воздействие на указанные объекты, в том числе ограничение хозяйственной деятельности;
- 2) к использованию объекта культурного наследия, включенного в реестр, земельного участка, в границах которого располагается объект археологического наследия, при осуществлении хозяйственной деятельности, предусматривающей в том числе ограничение технических и иных параметров воздействия на объект культурного наследия;
- 3) к благоустройству в границах территории объекта культурного наследия, включенного в реестр, земельного участка, в границах которого располагается объект археологического наследия.

**Раздел 4. Требования к обеспечению доступа граждан Российской Федерации, иностранных граждан и лиц без гражданства к объекту культурного наследия, включенному в реестр**  
(заполняется в соответствии со статьей 47.4 Закона 73-ФЗ)

21. Условия доступа к объекту культурного наследия, включенному в реестр (периодичность, длительность и иные характеристики доступа), устанавливаются соответствующим органом охраны объектов культурного наследия, определенным пунктом 7 статьи 47.6 Закона 73-ФЗ, с учетом мнения собственника или иного законного владельца такого объекта, а также с учетом вида объекта культурного наследия, включенного в реестр, категории его историко-культурного значения, предмета охраны, физического состояния объекта культурного наследия, требований к его сохранению, характера современного использования данного объекта культурного наследия, включенного в реестр.

Условия доступа к объектам культурного наследия, включенным в реестр, используемым в качестве жилых помещений, а также к объектам культурного наследия религиозного назначения, включенным в реестр, устанавливаются соответствующим органом охраны объектов культурного наследия по согласованию с собственниками или иными законными владельцами этих объектов культурного наследия.

При определении условий доступа к памятникам или ансамблям религиозного назначения учитываются требования к внешнему виду и поведению лиц, находящихся в границах территорий указанных объектов культурного наследия религиозного назначения, соответствующие внутренним установлениям религиозной организации, если такие установления не противостоят законодательству Российской Федерации.

В случае, если интерьер объекта культурного наследия не относится к предмету охраны объекта культурного наследия, требование к обеспечению доступа во внутренние помещения объекта культурного наследия, включенного в реестр, не может быть установлено.

Условия доступа к объектам культурного наследия, расположенным на территории Российской Федерации и предоставленным в соответствии с международными договорами Российской Федерации дипломатическим представительствам и консульским учреждениям иностранных государств в Российской Федерации, международным организациям, а также к объектам культурного наследия, находящимся в собственности иностранных государств и международных организаций, устанавливаются в соответствии с международными договорами Российской Федерации.

Физические и юридические лица, проводящие археологические полевые работы, имеют право доступа к объектам археологического наследия, археологические полевые работы на которых предусмотрены разрешением (открытым листом) на проведение археологических полевых работ. Физическим и юридическим лицам, проводящим археологические полевые работы, в целях проведения указанных работ собственниками и (или) пользователями земельных участков, в границах которых расположены объекты археологического наследия, должен быть обеспечен доступ к земельным участкам, участкам водных объектов, участкам лесного фонда, на территорию, определенную разрешением (открытым листом) на проведение археологических полевых работ.

**Раздел 5. Требования к размещению наружной рекламы на объектах культурного наследия, их территориях**  
(заполняется в случаях, определенных подпунктом 4 пункта 2 статьи 47.6 Закона 73-ФЗ)**22. Требования к размещению наружной рекламы:**

Не допускается распространение наружной рекламы на объектах культурного наследия, включенных в единый государственный реестр объектов культурного наследия (памятников истории и культуры) народов Российской Федерации, а также на их территориях, за исключением достопримечательных мест.

Запрет или ограничение распространения наружной рекламы на объектах культурного наследия, находящихся в границах достопримечательного места и включенных в единый государственный реестр объектов культурного наследия (памятников истории и культуры) народов Российской Федерации, а также требования к ее распространению устанавливаются соответствующим органом охраны объектов культурного наследия, определенным пунктом 7 статьи 47.6 Закона 73-ФЗ, и вносятся в правила землепользования и застройки, разработанные в соответствии с Градостроительным кодексом Российской Федерации.

Указанные требования не применяются в отношении распространения на объектах культурного наследия, их территориях наружной рекламы, содержащей исключительно информацию о проведении на объектах культурного наследия, их территориях театрально-зрелищных, культурно-просветительных и зрелищно-развлекательных мероприятий или исключительно информацию об указанных мероприятиях с одновременным упоминанием об определенном лице как о спонсоре конкретного мероприятия при условии, если такому упоминанию отведено не более чем десять процентов рекламной площади (пространства). В таком случае актом соответствующего органа охраны объектов культурного наследия устанавливаются требования к размещению наружной рекламы на данном объекте культурного наследия (либо его территории), включая место (места) ее возможного размещения, требования к внешнему виду, цветовым решениям, способам крепления.

**Раздел 6. Иные обязанности лица (лиц), указанного (указанных) в пункте 11 статьи 47.6 Федерального закона от 25.06.2002 № 73-ФЗ «Об объектах культурного наследия (памятниках истории и культуры) народов Российской Федерации»****23. Для лица (лиц), указанного (указанных) в пункте 11 статьи 47.6 Закона 73-ФЗ, устанавливаются обязанности:**

- 1) по финансированию мероприятий, обеспечивающих выполнение требований в отношении объекта культурного наследия, включенного в реестр, установленных статьями 47.2 - 47.4 Закона 73-ФЗ;
- 2) по соблюдению требований к осуществлению деятельности в границах территории объекта культурного наследия, включенного в реестр, либо особого режима использования земельного участка, в границах которого располагается объект археологического наследия, установленных статьей 5.1 Закона 73-ФЗ.
24. Собственник, иной законный владелец, пользователи объекта культурного наследия, земельного участка, в границах которого располагается объект археологического наследия (в случае, указанном в пункте 11 статьи 47.6 Закона 73-ФЗ), а также все лица, привлеченные ими к проведению работ по сохранению (содержанию) объекта культурного наследия, обязаны соблюдать требования, запреты и ограничения, установленные законодательством об охране объектов культурного наследия.

**25. Дополнительные требования в отношении объекта культурного наследия:**

В соответствии со статьей 45 Порядка проведения работ по сохранению объекта культурного наследия, включенного в реестр, выявленного объекта культурного наследия лица указанные в пункте 11 статьи 47.6 Закона 73-ФЗ обязаны выполнить работы по сохранению объекта культурного наследия федерального значения «Дом жилой (дер.)», 1880-е гг. определенные службой по охране объектов культурного наследия Иркутской области на основании акта технического состояния объекта культурного наследия от 17 августа 2018 года, составленного в порядке, установленном пунктом 2 статьи 47.2 Закона 73-ФЗ:

1) в соответствии со ст. 47.3 73-ФЗ в целях поддержания объекта культурного наследия в надлежащем противопожарном состоянии очистить от строительного мусора, ограничить доступ в здание третьих лиц.  
Срок выполнения – в течение 3 месяцев с момента утверждения охранный обязательство.

2) в соответствии с выданным Разрешением № 059 от 30 июля 2018года обеспечить разработку проектной документации по ремонту, реставрации и приспособлению.  
Срок выполнения – до 30.12.2018г.

3) выполнить мероприятия по сохранению объекта культурного наследия в соответствии с согласованной проектной документацией.  
Срок выполнения – в течение 48 месяцев с момента согласования проектной документации.

В соответствии с порядком подтверждения лицом, указанным в пункте 11 статьи 47.6 Федерального закона от 25.06.2002 № 73-ФЗ «Об объектах культурного наследия (памятниках истории и культуры) народов Российской Федерации», выполнения требований, содержащихся в охранный обязательстве собственника или иного законного владельца объекта культурного наследия», утвержденным приказом Министерства культуры Российской Федерации от 1 июля 2015 г. № 1887, лицо, указанное в пункте 11 статьи 47.6 Закона 73-ФЗ, ежегодно представляет в орган охраны объектов культурного наследия, утвердивший, в порядке, установленном пунктом 7 статьи 47.6 Закона, охранный обязательство собственника или иного законного владельца объекта культурного наследия (далее - Орган охраны), уведомление о выполнении требований охранный обязательства (далее - Уведомление) в отношении принадлежащего ему объекта культурного наследия, включенного в единый государственный реестр объектов культурного наследия (памятников истории и культуры) народов Российской Федерации/земельного участка, в границах которого располагается объект археологического наследия, либо их части. Уведомление составляется лицом, указанным в пункте 11 статьи 47.6 Закона 73-ФЗ (далее - Ответственное лицо), в произвольной форме. В случае, если Ответственным лицом выступает юридическое лицо, в том числе орган государственной власти или местного самоуправления, Уведомление выполняется на бланке Ответственного лица. Уведомление должно содержать сведения об исполнении Ответственным лицом требований, установленных Охранным обязательством и иными актами Органа охраны. Также к Уведомлению должны прилагаться фотографические изображения объекта культурного наследия/земельного участка, в границах которого располагается объект археологического наследия, позволяющие зафиксировать индивидуальные особенности объекта культурного наследия на момент представления Уведомления. В случае приостановления и возобновления доступа к объекту культурного наследия в порядке статьи 47.5 Закона 73-ФЗ эта информация указывается Ответственным лицом в Уведомлении. Уведомление подписывается соответствующим физическим лицом либо руководителем соответствующего юридического лица, с указанием даты составления Уведомления. Уведомление направляется Ответственным лицом в Орган охраны заказным почтовым отправлением с уведомлением о вручении либо в форме электронного документа, подписанного электронной подписью. Уведомление направляется в Орган охраны в срок не позднее 1 июля года, следующего за отчетным.

Приложение к охранный обязательству собственника или иного законного владельца Фотографическое изображение объекта культурного наследия федерального значения «Дом жилой (дер.)», 1880-е гг., расположенного по адресу: г. Иркутск, пер. Черемховский, 4, лит. А (на момент утверждения охранный обязательства) на 10 листах.



Фото Н.В. Шастун, август 2018 г.  
Общий вид здания с северного угла.



Фото Н.В. Шастун, август 2018 г.  
Оконные проемы главного (северо-восточного) фасада.



Фото Н.В. Шастун, август 2018 г.  
Общий вид здания с запада.



Фото из фотоальбома ТПО «Иркутскархпроект» (архив службы), 1992 г.  
Главный фасад.



Фото Н.В. Шастун, август 2018 г.  
Прируб сеней с верандой, выходящий на главный фасад. Вид с запада.



Фото Б.Б. Михайлов (архив службы), 1983 г.  
Вид на здание с западного угла.



Фото Н.В. Шастун, август 2018 г.  
Фрагмент бокового (северо-западного) фасада. Прируб сеней с верандой.



Фото Н.В. Шастун, август 2018 г.  
Боковой (северо-западный) фасад. Вид с западного угла.



Фото Н.В. Шастун, август 2018 г.  
Прируб сеней с верандой.  
Вид с северо-востока.

Юго-западный прируб. Фрагмент.  
Вид с северо-запада.



Фото Н.В. Шастун, август 2018 г.  
Фрагмент бокового (северо-западного) фасада.



Фото Н.В. Шастун, август 2018 г.  
Общий вид внутреннего пространства основного объема с северо-запада.



Фото Н.В. Шастун, август 2018 г.  
Вид на галерею с северо-запада.



Фото Н.В. Шастун, август 2018 г.  
Вид на здание с запада. Дворовый (юго-западный) прируб.



Фото Н.В. Шастун, август 2018 г.  
Юго-западный фасад.



Фото Н.В. Шастун, август 2018 г.  
Фрагмент бокового (юго-восточного) фасада.



Фото Н.В. Шастун, август 2018 г.  
Фрагмент бокового (юго-восточного) фасада.



Фото Н.В. Шастун, август 2018 г.  
Фрагмент внутреннего пространства здания. Вид с северо-запада.



Фото Н.В. Шастун, август 2018 г.  
Северо-западная часть территории здания. Вид с юго-запада.

**СЛУЖБА ПО ОХРАНЕ ОБЪЕКТОВ КУЛЬТУРНОГО НАСЛЕДИЯ ИРКУТСКОЙ ОБЛАСТИ**

**П Р И К А З**

17 октября 2018 г.

г. Иркутск

№ 264-спр

**Об утверждении предмета охраны объекта культурного наследия**

В соответствии с подпунктом 10 пункта 2 статьи 33 Федерального закона от 25 июня 2002 года № 73-ФЗ «Об объектах культурного наследия (памятниках истории и культуры) народов Российской Федерации», приказом Министерства культуры Российской Федерации от 13 января 2016 года № 28 «Об утверждении Порядка определения предмета охраны объекта культурного наследия, включенного в единый государственный реестр объектов культурного наследия (памятников истории и культуры) народов Российской Федерации в соответствии со статьей 64 Федерального закона от 25 июня 2002 года № 73-ФЗ «Об объектах культурного наследия (памятниках истории и культуры) народов Российской Федерации», руководствуясь подпунктом 1 пункта 6 Положения о службе по охране объектов культурного наследия Иркутской области, утвержденного постановлением Правительства Иркутской области от 9 марта 2010 года № 31-пп,

**П Р И К А З Ы В А Ю:**

1. Утвердить предмет охраны объекта культурного наследия регионального значения «Жилой дом (дерев.)», расположенного по адресу: г. Иркутск, б. Гагарина, 16, согласно приложению к настоящему приказу.
2. Настоящий приказ подлежит официальному опубликованию в общественно-политической газете «Областная», а также на «Официальном интернет-портале правовой информации» ([www.pravo.gov.ru](http://www.pravo.gov.ru)).
3. Настоящий приказ вступает в силу через десять календарных дней после его официального опубликования.

В.з.д. руководителя службы по охране объектов культурного наследия Иркутской области  
А.А. Фоменко

Приложение  
к приказу службы по охране объектов  
культурного наследия Иркутской области  
от 17 октября 2018 г. № 264-спр

**Предмет охраны объекта культурного наследия регионального значения**

Наименование объекта: «Жилой дом (дерев.)».  
Адрес объекта: г. Иркутск, б. Гагарина, 16.  
Датировка объекта: 1900-1910-е гг.

г. Иркутск, Кировский район, квартал № 69	Градостроительная охрана: Здание расположено в Правобережном округе, в границах квартала № 69. Главным (юго-западным) фасадом поставлено по красной линии застройки бульвара Гагарина.	Сохранение. Приложение № 1 - рис. 1-3 – генпланы БТИ.
Общий объем здания	Архитектурная (объектная) охрана: Объемно-планировочное построение: Одноэтажное деревянное на цоколе здание представляет собой прямоугольный в плане объем с двумя равновысокими хозяйственными прирубями, примыкающими по флангам дворового (северо-восточного) фасада, к которым, в свою очередь, примыкают со стороны торцевых дворовых (северо-восточных) фасадов равновысокие хозяйственные прирубы с антресолями.  В здании устроены четыре входа: два парадных, ведущих в основной объем, расположены со стороны боковых (северо-западного и юго-восточного) фасадов и два входа хозяйственного назначения, ведущих в хозяйственные прирубы, один, из которых расположен со стороны бокового (юго-восточного) фасада, другой – со стороны дворового (северо-восточного) фасада. Над всеми входами устроены навесы. Парадный вход со стороны бокового северо-западного фасада решен через галерею с уличным входом  Основной объем и прирубы перекрыты общей вальмовой крышей сложной конструкции, крыльца входов перекрыты 2-хкатными навесами на столбах. В каждую половину было устроено по два входа: парадный - со стороны бокового фасада и хозяйственный – через дворовый хозяйственный пристрой. Крыльца хозяйственных входов несколько различаются по решению объема и размерам.  Внутренняя планировка: Дом состоит из двух жилых квартир с идентичными планировками: в основном объеме расположены жилые комнаты, разделенные легкими перегородками, в дворовых прирубях – помещения хозяйственного назначения.	Сохранение в габаритах капитальных конструкций. Приложение № 1 - рис. 4, 5.  Приложение № 1 - рис. 4, 5  Приложение № 2 - Фото № 20  По рассказам жильцов, деревянный двухквартирный дом был построен для семей двух братьев.  Приложение № 2 - Фото № 5, 6
Общий объем здания	Материал исполнения: Цоколь – блоки песчаника;  Стены – бревенчатые, рублены из крупных бревен и лафета, перевязка венцов выполнена в прямую лапу  Перекрытия – деревянные, по бревенчатым балкам;  Обшивка стен – стены на главном (юго-западном) фасаде в подоконном уровне обшиты вертикально уложенной доской, выделенной подоконным профилированным пояском. Углы и места перерубов на главном фасаде закрыты каннелированными лопатками с накладными филёнками и «бриллиантами» На боковых и дворовом фасадах – гладкими лопатками с фигурными поясками.  Кровля – металлическая, из листового железа.  Элементы декора фасадов (наличники, ставни, фриз, карниз, лопатки, столбы крылец и т.п.) – деревянные.  Столярные изделия (дверные и оконные заполнения) – деревянные.  Высотные отметки частей и элементов здания. Габариты и форма крыш со слуховым выпускным окном со стороны бокового (северо-восточного) фасада. Форма, размеры и местоположение первоначальных оконных и дверных проемов. Композиционное построение и декоративное оформление фасадов. Первоначальный рисунок расстекловки окон.	Сохранение, воссоздание  Металлическая кровля заменена на шиферную.
<b>ФАСАДЫ</b>		
<b>Основной объем</b>		
Главный (юго-западный) фасад	Композиция: симметричный би-осный фасад на цоколе, с равным шагом оконных проемов.  Цоколь – песчаниковые блоки, оштукатурены, выступ стен покрыт широкой доской. (размеры, пропорции, вынос);  Стены – бревенчатые, рублены из крупных бревен, перевязка венцов выполнена в прямую лапу. (размеры, профиль сечения);  Обшивка стен – в подоконном уровне стены обшиты вертикально уложенной калеванной доской, выделенной подоконным фигурным пояском. (размеры, профиль сечения, вынос, способ соединения);	Сохранение, Приложение № 2 - Фото № 1.  Сохранение, реставрация. Приложение № 2 - Фото № 1.  Сохранение, Приложение № 2 - Фото № 1.  Сохранение, реставрация Приложение № 2 - Фото № 1.
Боковой (юго-восточный) фасад	Композиция: 4х-осный фасад на цоколе, с высокими прямоугольными окнами по 1-ой и 2-ой осям, со сдвоенным окном по 4-ой оси, с парадным входом и крыльцом под навесом на столбах, примыкающими справа хозяйственными прирубями.  Цоколь – песчаниковые блоки, выступ стен покрыт широкой доской. (размеры, пропорции, вынос);  Стены – бревенчатые, из крупных бревен, рубленых в лапу. (размеры, профиль сечения);  Пиллястры - угол и место переруба закрыты пиллястрами: угол - каннелированной пиллястрой, расчлененной по высоте профилированными поясками, пояском «сухариков» и накладными филёнками, украшенными объемными геометрическими элементами в виде «бриллиантов»; место переруба – гладкой пиллястрой, декорированной в верхней части профилированными поясками. (размеры, профиль сечения, вынос, способ соединения); Фриз – набран из вертикально уложенной гладкой доски с нащельниками, снизу ограничен широкой полосой пропиленного ажурного подзора, выделенного профилированным пояском мелких треугольных зубчиков, раскрепован над пиллястрами.  Карниз – профилированный, подшивной, большого выноса, с широким пропиленным подзором и рядом «сухариков». (форма, размеры, пропорции, профиль сечения, вынос); Оконные проемы – по 1-ой и 2-ой осям - высокие, прямоугольные, одинаковых габаритов; по 4-ой оси – сдвоенное, прямоугольное. (форма, размеры, пропорции, месторасположение); Рисунок расстекловки окон – 3х-частный, с неподвижной верхней фрамугой.  Наличники окон – рамочные наличники с прямыми профилированными сандриками с пропиленным подзором, опирающимися на прямые и боковые кронштейны, в нащельнике сандрика – высокие пропиленные очелья с элементами в виде «кокошников» и акротерии. Лобань – гладкая, с накладными элементами: филёнчатыми рамками и центральной токарной розеткой. Нижняя горизонталь наличников выделена полочкой с фигурным фартуком, в центральной части украшенным пропиленной резьбой, боковые стойки завершены фигурными свесами с накладными «бриллиантами». Сдвоенное окно по 4-ей оси: обрамлено аналогичным, сдвоенным наличником. (форма, размеры, пропорции, профиль сечения, вынос); Ставни окон: по 1-ой и 2-ой осям - двухстворчатые, филёнчатые, трехчастные; сдвоенного окна по 4-ой оси - четырехстворчатые, филёнчатые, трехчастные. (форма, размеры, пропорции, профиль сечения); Крыльцо - деревянное, с одним подъемом, под двускатным навесом с фронтоном. (форма, размеры, пропорции, месторасположение);	Сохранение  Приложение № 2 - Фото № 2, 3, 9, 11.  Сохранение, реставрация. Приложение № 2 - Фото № 1.  Сохранение, реставрация. Приложение № 2 - Фото № 2.  Сохранение, реставрация. Приложение № 2 - Фото № 2.  Сохранение, реставрация. Приложение № 2 - Фото № 2.  Сохранение, реставрация. Приложение № 2 - Фото № 2, 9, 11.  Воссоздание, сохранение Приложение № 2 - Фото № 9, 11.  Сохранение, реставрация, Приложение № 2 - Фото № 2, 9, 11.  Сохранение Приложение № 2 - Фото № 2, 3, 9, 11.  Сохранение, реставрация, Приложение № 2 - Фото № 2, 3, 12.  Сохранение, реставрация, Приложение № 2 - Фото № 2, 3, 12, 15.  Сохранение, реставрация, Приложение № 2 - Фото № 12.

	Пиллястры - углы и место переруба закрыты каннелированными пиллястрами, расчлененными по высоте профилированными поясками, пояском «сухариков» и накладными филёнками, украшены объемными геометрическими элементами в виде «бриллиантов». (размеры, профиль сечения, вынос, способ соединения);  Фриз – набран из вертикально уложенной гладкой доски с нащельниками, снизу ограничен широкой полосой пропиленного ажурного подзора, выделенного профилированным пояском мелких треугольных зубчиков, раскрепован над пиллястрами.  Карниз – профилированный, подшивной, большого выноса, с широким пропиленным подзором и рядом «сухариков». (форма, размеры, пропорции, профиль сечения, вынос); Оконные проемы - высокие, прямоугольные, одинаковых габаритов. (форма, размеры, пропорции, месторасположение); Рисунок расстекловки окон - 3-частная, с неподвижной верхней фрамугой.	Состояние неудовлетворительное: имеются следы гнилой древесины, трещины, утраты элементов декора  Состояние неудовлетворительное: имеются следы гнилой древесины, трещины, утраты элементов декора  Состояние удовлетворительное.  Требуются дополнительные исследования	Сохранение, реставрация Приложение № 2 - Фото № 1, 21.  Сохранение, реставрация Приложение № 2 - Фото № 1.  Сохранение Приложение № 2 - Фото № 1, 9.  Сохранение Приложение № 2 - Фото № 10.
	Наличники окон - рамочные наличники с прямыми профилированными сандриками с пропиленным подзором, опирающимися на прямые и боковые кронштейны, в нащельнике сандрика – высокие пропиленные очелья с элементами в виде «кокошников» и акротерии. Лобань – гладкая, с накладными элементами: филёнчатыми рамками и центральной токарной розеткой. Нижняя горизонталь наличников выделена полочкой с фигурным фартуком, в центральной части украшенным пропиленной резьбой, боковые стойки завершены фигурными свесами с накладными «бриллиантами». (форма, размеры, пропорции, профиль сечения, вынос); Ставни окон - двухстворчатые, филёнчатые, трехчастные. (форма, размеры, пропорции, профиль сечения);	Состояние неудовлетворительное: имеются следы гнилой древесины, трещины, утраты элементов декора  Состояние удовлетворительное.	Сохранение, реставрация, воссоздание утраченных элементов. Приложение № 2 - Фото № 1, 10.  Сохранение. Приложение № 2 - Фото № 1, 10.
Боковой (юго-восточный) фасад	Композиция: 4х-осный фасад на цоколе, с высокими прямоугольными окнами по 1-ой и 2-ой осям, со сдвоенным окном по 4-ой оси, с парадным входом и крыльцом под навесом на столбах, примыкающими справа хозяйственными прирубями.  Цоколь – песчаниковые блоки, выступ стен покрыт широкой доской. (размеры, пропорции, вынос);  Стены – бревенчатые, из крупных бревен, рубленых в лапу. (размеры, профиль сечения);  Пиллястры - угол и место переруба закрыты пиллястрами: угол - каннелированной пиллястрой, расчлененной по высоте профилированными поясками, пояском «сухариков» и накладными филёнками, украшенными объемными геометрическими элементами в виде «бриллиантов»; место переруба – гладкой пиллястрой, декорированной в верхней части профилированными поясками. (размеры, профиль сечения, вынос, способ соединения); Фриз – набран из вертикально уложенной гладкой доски с нащельниками, снизу ограничен широкой полосой пропиленного ажурного подзора, выделенного профилированным пояском мелких треугольных зубчиков, раскрепован над пиллястрами.  Карниз – профилированный, подшивной, большого выноса, с широким пропиленным подзором и рядом «сухариков». (форма, размеры, пропорции, профиль сечения, вынос); Оконные проемы – по 1-ой и 2-ой осям - высокие, прямоугольные, одинаковых габаритов; по 4-ой оси – сдвоенное, прямоугольное. (форма, размеры, пропорции, месторасположение); Рисунок расстекловки окон – 3х-частный, с неподвижной верхней фрамугой.  Наличники окон – рамочные наличники с прямыми профилированными сандриками с пропиленным подзором, опирающимися на прямые и боковые кронштейны, в нащельнике сандрика – высокие пропиленные очелья с элементами в виде «кокошников» и акротерии. Лобань – гладкая, с накладными элементами: филёнчатыми рамками и центральной токарной розеткой. Нижняя горизонталь наличников выделена полочкой с фигурным фартуком, в центральной части украшенным пропиленной резьбой, боковые стойки завершены фигурными свесами с накладными «бриллиантами». Сдвоенное окно по 4-ей оси: обрамлено аналогичным, сдвоенным наличником. (форма, размеры, пропорции, профиль сечения, вынос); Ставни окон: по 1-ой и 2-ой осям - двухстворчатые, филёнчатые, трехчастные; сдвоенного окна по 4-ой оси - четырехстворчатые, филёнчатые, трехчастные. (форма, размеры, пропорции, профиль сечения); Крыльцо - деревянное, с одним подъемом, под двускатным навесом с фронтоном. (форма, размеры, пропорции, месторасположение);	Состояние неудовлетворительное: выветривание и сколы блоков, имеются следы гнилой древесины, утраты элементов декора.  Состояние удовлетворительное:  Состояние неудовлетворительное: имеются следы гнилой древесины, трещины, утраты элементов декора.  Состояние неудовлетворительное: имеются следы гнилой древесины, трещины, утраты элементов декора.  Состояние неудовлетворительное: имеются следы гнилой древесины, трещины, утраты элементов декора.  Состояние удовлетворительное.  Требуются дополнительные исследования	Сохранение Приложение № 2 - Фото № 2, 3, 9, 11.  Сохранение, реставрация. Приложение № 2 - Фото № 1.  Сохранение, Приложение № 2 - Фото № 2.  Сохранение, реставрация. Приложение № 2 - Фото № 2.  Сохранение, реставрация. Приложение № 2 - Фото № 2.  Сохранение Приложение № 2 - Фото № 2, 9, 11.  Воссоздание, сохранение Приложение № 2 - Фото № 9, 11.  Сохранение, реставрация, Приложение № 2 - Фото № 2, 9, 11.  Сохранение Приложение № 2 - Фото № 2, 3, 9, 11.
	Навес парадного крыльца – в виде щипцового фронтона со сплошной горизонталью. Навес поддерживается деревянными столбами, украшенными фасками, и деревянными ажурными кронштейнами пропиленной резьбы. (форма, размеры, пропорции, месторасположение, рисунок);  Тимпан – бревенчатый, обшит вертикально уложенными калеванными досками, декорирован профилированным пояском, пояском «сухариков» и широким пропиленным подзором. Карниз навеса крыльца - профилированный, подшивной, с широким пропиленным подзором и рядом «сухариков». Фриз навеса крыльца набран из вертикально уложенной гладкой доски с нащельниками, снизу ограничен профилированным пояском, пояском «сухариков» и широкой полосой пропиленного ажурного подзора. (форма, размеры, пропорции, профиль сечения, вынос);	Состояние неудовлетворительное: имеются следы гнилой древесины, трещины, утраты элементов декора.  Состояние неудовлетворительное: имеются следы гнилой древесины, трещины, утраты элементов декора.  Состояние неудовлетворительное: имеются следы гнилой древесины, трещины, утраты элементов декора.	Сохранение, реставрация, Приложение № 2 - Фото № 2, 3, 12, 15.  Сохранение, реставрация, Приложение № 2 - Фото № 12.



Правый фланговый хозяйственный прируб с антресолюю и входом			
Боковой (юго-восточный) фасад	Композиция - одноосный фасад на цоколе с хозяйственным входом под навесом на столбах.		Сохранение, Приложение № 2 - Фото № 3, 16, 17.
	Цоколь – песчаниковые блоки, выступ стен покрыт широкой доской. (размеры, пропорции, вынос)	Состояние удовлетворительное.	Сохранение, Приложение № 2 - Фото № 3.
	Стены - бревенчатые, из крупных бревен, рубленых в лапу. (размеры, профиль сечения);	Состояние удовлетворительное.	Сохранение, Приложение № 2 - Фото № 3.
	Пилястры – углы и место переруба закрыты гладкими пилястрами, декорированными в верхней части профилированными поясками. (размеры, профиль сечения, вынос, способ соединения);	Состояние удовлетворительное.	Сохранение, Приложение № 2 - Фото № 16, 18.
	Фриз – набран из вертикально уложенной гладкой доски с нащельниками, снизу ограничен широкой полосой пропиленного ажурного подзора, выделенного профилированным пояском мелких треугольных зубчиков.	Состояние удовлетворительное.	Сохранение, Приложение № 2 - Фото № 18.
	Карниз – профилированный, подшивной, большого выноса, с широким пропиленным подзором и рядом «сухариков» (форма, размеры, пропорции, профиль сечения, вынос).		
	Дверной проем – прямоугольный, невысокий. (форма, размеры, пропорции, месторасположение);	Состояние удовлетворительное.	Сохранение, Приложение № 2 - Фото № 16, 17.
	Дверь - деревянная, набрана из гладких широких досок. (форма, размеры, пропорции, месторасположение);	Состояние удовлетворительное.	Сохранение, Приложение № 2 - Фото № 16, 17.
	Наличник двери – широкий, профилированный. (форма, размеры, пропорции, профиль сечения, вынос);	Состояние удовлетворительное.	Сохранение, Приложение № 2 - Фото № 16, 17.
	Крыльцо - деревянное, с одним подъемом, под двускатным навесом с фронтоном. (форма, размеры, пропорции, месторасположение);	Состояние удовлетворительное.	Сохранение, Приложение № 2 - Фото № 16.
	Навес крыльца – в виде щипцового фронтона со сплошной горизонталью. Навес поддерживается деревянными столбами, украшенными фасками, и деревянными ажурными кронштейнами пропиленной резьбы. (форма, размеры, пропорции, месторасположение, рисунок);	Состояние удовлетворительное.	Сохранение, Приложение № 2 - Фото № 16.
	Тимпан – бревенчатый, обшит вертикально уложенными калеванными досками, декорирован профилированным пояском, пояском «сухариков» и широким пропиленным подзором.	Состояние удовлетворительное.	Сохранение, Приложение № 2 - Фото № 16.
	Карниз навеса крыльца - профилированный, подшивной, с широким пропиленным подзором и рядом «сухариков».		
	Фриз навеса крыльца набран из вертикально уложенной гладкой доски с нащельниками, снизу ограничен профилированным пояском, пояском «сухариков» и широкой полосой пропиленного ажурного подзора. (форма, размеры, пропорции, профиль сечения, вынос);		
Ограждение крыльца – с пропиленным ажурным декором. (форма, размеры, пропорции, профиль сечения, вынос);	Ограждение с пропиленным ажурным декором – утрачено.	Сохранение, воссоздание Приложение № 2 - Фото № 16.	
Дворовый (северо-восточный)			
Композиция - одноосный фасад на цоколе, с небольшим прямоугольным окном в антресольном этаже.		Сохранение, Приложение № 2 - Фото № 5, 6, 18.	
Цоколь – песчаниковые блоки, выступ стен покрыт широкой доской. (размеры, пропорции, вынос);	Состояние удовлетворительное.	Сохранение, Приложение № 2 - Фото № 5, 6.	
Стены - бревенчатые, из лафета. (размеры, профиль сечения);	Состояние удовлетворительное.	Сохранение, Приложение № 2 - Фото № 5, 6.	
Пилястры – углы и место переруба закрыты гладкими пилястрами, декорированными в верхней части профилированными поясками. (размеры, профиль сечения, вынос, способ соединения);	Состояние удовлетворительное.	Сохранение, Приложение № 2 - Фото № 5, 6.	
Фриз – набран из вертикально уложенной гладкой доски с нащельниками, снизу ограничен широкой полосой пропиленного ажурного подзора, выделенного профилированным пояском мелких треугольных зубчиков.	Состояние удовлетворительное.	Сохранение, Приложение № 2 - Фото № 5, 6, 18.	
Карниз – профилированный, подшивной, большого выноса, с широким пропиленным подзором и рядом «сухариков». (форма, размеры, пропорции, профиль сечения, вынос);			
Оконный проем – прямоугольное, средних размеров. (форма, размеры, пропорции, месторасположение);	Состояние удовлетворительное.	Сохранение, Приложение № 2 - Фото № 5, 6, 18.	
Рисунок расстекловки окон - 6-частная, с неподвижной фрамугой	Состояние удовлетворительное.	Сохранение, Приложение № 2 - Фото № 5, 6, 18.	
Наличник окна – широкий рамочный профилированный; (форма, размеры, пропорции, профиль сечения, вынос).	Состояние удовлетворительное.	Сохранение, Приложение № 2 - Фото № 5, 6, 18.	
Боковой (северо-западный) фасад			
Композиция - глухой фасад на цоколе.	Состояние удовлетворительное.	Сохранение, Приложение № 2 - Фото № 6.	
Цоколь – песчаниковые блоки, выступ стен покрыт широкой доской. (размеры, пропорции, вынос);	Состояние удовлетворительное.	Сохранение, Приложение № 2 - Фото № 6.	
Стены - бревенчатые, из лафета. (размеры, профиль сечения);	Состояние удовлетворительное.	Сохранение, Приложение № 2 - Фото № 6.	
Пилястры – углы и место переруба закрыты гладкими пилястрами, декорированными в верхней части профилированными поясками. (размеры, профиль сечения, вынос, способ соединения);	Состояние удовлетворительное.	Сохранение, Приложение № 2 - Фото № 6.	
Фриз – набран из вертикально уложенной гладкой доски с нащельниками, снизу ограничен широкой полосой пропиленного ажурного подзора, выделенного профилированным пояском мелких треугольных зубчиков.	Состояние удовлетворительное.	Сохранение, Приложение № 2 - Фото № 6.	
Карниз – профилированный, подшивной, большого выноса, с широким пропиленным подзором и рядом «сухариков». (форма, размеры, пропорции, профиль сечения, вынос).			
Левый фланговый хозяйственный прируб с антресолюю и входом			
Композиция - глухой фасад на цоколе.		Сохранение, Приложение № 2 - Фото № 5, 7, 19.	
Цоколь – песчаниковые блоки, выступ стен покрыт широкой доской. (размеры, пропорции, вынос);	Состояние удовлетворительное.	Сохранение, Приложение № 2 - Фото № 5, 7.	

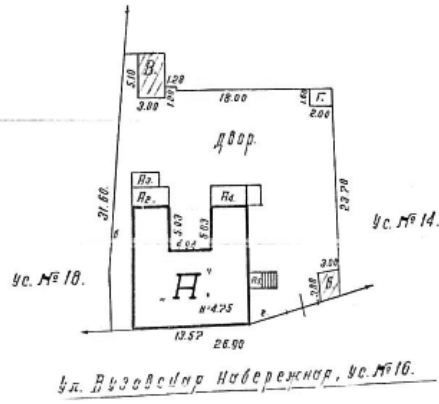
Стены - бревенчатые, из лафета. (размеры, профиль сечения);	Состояние удовлетворительное.	Сохранение, Приложение № 2 - Фото № 5, 7, 19.
Пилястры – углы и место переруба закрыты гладкими пилястрами, декорированными в верхней части профилированными поясками. (размеры, профиль сечения, вынос, способ соединения);	Состояние удовлетворительное.	Сохранение, Приложение № 2 - Фото № 5, 7, 19.
Фриз – набран из вертикально уложенной гладкой доски с нащельниками, снизу ограничен широкой полосой пропиленного ажурного подзора, выделенного профилированным пояском мелких треугольных зубчиков. Карниз – профилированный, подшивной, большого выноса, с широким пропиленным подзором и рядом «сухариков». (форма, размеры, пропорции, профиль сечения, вынос).	Состояние удовлетворительное.	Сохранение, Приложение № 2 - Фото № 5, 7, 19.
Дворовый (северо-восточный)		
Композиция - одноосный фасад на цоколе, с небольшим прямоугольным окном в антресольном этаже и хозяйственным входом под навесом на столбах.	Состояние удовлетворительное.	Сохранение, Приложение № 2 - Фото № 5, 7, 19.
Цоколь – песчаниковые блоки, выступ стен покрыт широкой доской. (размеры, пропорции, вынос);	Состояние удовлетворительное.	Сохранение, Приложение № 2 - Фото № 5, 7, 19.
Стены - бревенчатые, из лафета. (размеры, профиль сечения);	Состояние удовлетворительное.	Сохранение, Приложение № 2 - Фото № 5, 7, 19.
Пилястры – углы и место переруба закрыты гладкими пилястрами, декорированными в верхней части профилированными поясками. (размеры, профиль сечения, вынос, способ соединения);	Состояние удовлетворительное.	Сохранение, Приложение № 2 - Фото № 5, 7, 19.
Фриз – набран из вертикально уложенной гладкой доски с нащельниками, снизу ограничен широкой полосой пропиленного ажурного подзора, выделенного профилированным пояском мелких треугольных зубчиков. Карниз – профилированный, подшивной, большого выноса, с широким пропиленным подзором и рядом «сухариков». (форма, размеры, пропорции, профиль сечения, вынос);	Состояние удовлетворительное.	Сохранение, Приложение № 2 - Фото № 5, 7, 19.
Оконный проем – прямоугольное, средних размеров. (форма, размеры, пропорции, месторасположение);	Состояние удовлетворительное.	Сохранение, Приложение № 2 - Фото № 5, 7, 19.
Рисунок расстекловки окон - 6-частная, с неподвижной фрамугой.	Состояние удовлетворительное.	Сохранение, Приложение № 2 - Фото № 5, 7, 19.
Наличник окна – широкий рамочный профилированный. (форма, размеры, пропорции, профиль сечения, вынос).	Состояние удовлетворительное.	Сохранение, Приложение № 2 - Фото № 5, 7, 19.
Дверной проем – прямоугольный, невысокий. (форма, размеры, пропорции, месторасположение);	Состояние удовлетворительное.	Сохранение, Приложение № 2 - Фото № 5, 7, 19.
Дверь - деревянная, набрана из гладких широких досок. (форма, размеры, пропорции, месторасположение);	Состояние удовлетворительное.	Сохранение, Приложение № 2 - Фото № 5, 7, 19.
Наличник двери – широкий, профилированный. (форма, размеры, пропорции, профиль сечения, вынос);	Состояние удовлетворительное.	Сохранение, Приложение № 2 - Фото № 5, 7, 19.
Крыльцо - деревянное, с одним подъемом расположенным вдоль фасада, под двускатным навесом с фронтоном. (форма, размеры, пропорции, месторасположение);	Состояние удовлетворительное.	Сохранение, Приложение № 2 - Фото № 5, 7, 19.
Навес крыльца – поддерживается деревянными столбами, украшенными фасками. (форма, размеры, пропорции, месторасположение, рисунок);	Состояние удовлетворительное. Навес крыльца перестроен. На сегодняшний день крыша навеса – вальмовая, фронтон, тимпан, фриз навеса – утрачены.	Сохранение, Приложение № 2 - Фото № 5, 7, 19.
Карниз навеса крыльца - профилированный, подшивной, с широким пропиленным подзором и рядом «сухариков». (форма, размеры, пропорции, профиль сечения, вынос);	Состояние удовлетворительное.	Сохранение, Приложение № 2 - Фото № 5, 7, 19.
Ограждение крыльца – с пропиленным ажурным декором.	Ограждение с пропиленным ажурным декором - утрачено.	Сохранение, Приложение № 2 - Фото № 5, 7, 19.
Боковой (северо-западный) фасад		
Композиция - глухой фасада на цоколе.	Состояние удовлетворительное.	Сохранение, Приложение № 2 - Фото № 8.
Цоколь – песчаниковые блоки, выступ стен покрыт широкой доской. (размеры, пропорции, вынос);	Состояние удовлетворительное.	Сохранение, Приложение № 2 - Фото № 8.
Стены - бревенчатые, из лафета. (размеры, профиль сечения);	Состояние удовлетворительное.	Сохранение, Приложение № 2 - Фото № 8.
Пилястры – углы и место переруба закрыты гладкими пилястрами, декорированными в верхней части профилированными поясками. (размеры, профиль сечения, вынос, способ соединения);	Состояние удовлетворительное.	Сохранение, Приложение № 2 - Фото № 8.
Фриз – набран из вертикально уложенной гладкой доски с нащельниками, снизу ограничен широкой полосой пропиленного ажурного подзора, выделенного профилированным пояском мелких треугольных зубчиков. Карниз – профилированный, подшивной, большого выноса, с широким пропиленным подзором и рядом «сухариков». (форма, размеры, пропорции, профиль сечения, вынос);	Состояние удовлетворительное.	Сохранение, Приложение № 2 - Фото № 8.
ИНТЕРЬЕРЫ		
Общий объем дома, прирубы	Наличники дверных и оконных проемов – деревянные, профилированные. (форма, размеры, пропорции, профиль сечения, вынос);	Состояние удовлетворительное. Сохранение, Приложение № 2 - Фото № 24, 25.
Общий объем дома, прирубы	Двери – высокие деревянные, двусторчатые, филенчатые, с четырехчастным членением; (размеры, пропорции, профиль сечения).	Состояние удовлетворительное. Сохранение, Приложение № 2 - Фото № 26.
Общий объем дома, прирубы	Потолочные тяги – профилированные. (размеры, пропорции, профиль сечения);	Состояние удовлетворительное. Сохранение, Приложение № 2 - фото № 22, 23
Общий объем дома, прирубы	Розетки – в помещениях №5 - круглые розетки, в помещениях №6 – фигурные лепные розетки. (размеры, пропорции, профиль сечения);	Состояние удовлетворительное. Сохранение, Приложение № 2 - Фото № 22, 23.
Общий объем дома, прирубы	Печи - кирпичные, оштукатуренные, с первоначальными за-слонками и дверцами; (форма, размеры, пропорции, месторасположение, рисунок).	Состояние удовлетворительное. Сохранение, Приложение № 2 - Фото № 27.

Примечание: предмет охраны (описание особенностей подлинного облика) объекта культурного наследия составлен с применением архивных документов и может быть уточнен на основании Комплексных научных исследований (п.п. 5.6 ГОСТ Р 55528-2013)

- Приложения:  
1. Материалы БТИ - 5 л.  
2. Материалы фотофиксации - 14 л.

ПРИЛОЖЕНИЕ № 1  
МАТЕРИАЛЫ БТИ

Наименование и датировка объекта: «Жилой дом (дерев.)», 1900-1910-е гг.  
Адрес объекта: г. Иркутск, б. Гагарина, 16.



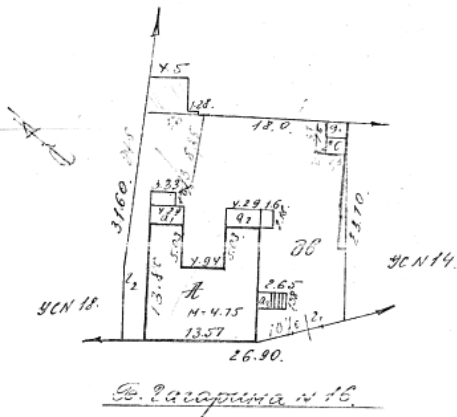
Площадь под застройкой: 210.70  
+ двором: 467.30  
Итого: 678.00 м<sup>2</sup>.

м/пер. 19/VI-52  
21/Х1-52Р Шейфер

Рис. 1 - Генплан усадьбы по б. Гагарина, 16. Архив БТИ, 1952 г.

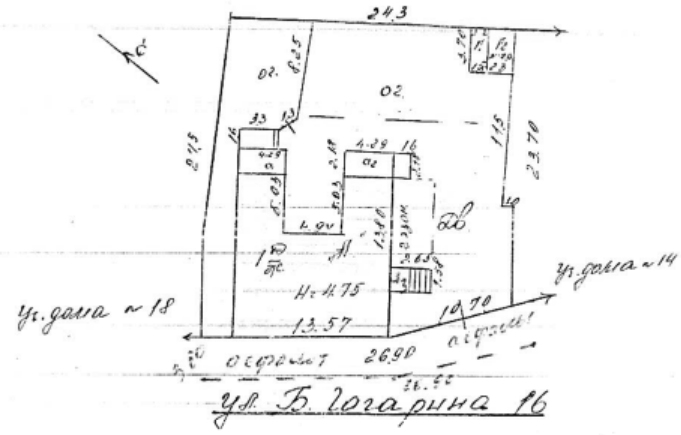
Усть № 1-69-14  
М 1:500

Ген-план



БТИ при Усть № 1-69-14  
м/к. Шейфер

Рис. 2 - Генплан усадьбы по б. Гагарина, 16. Архив БТИ, 1980 г.



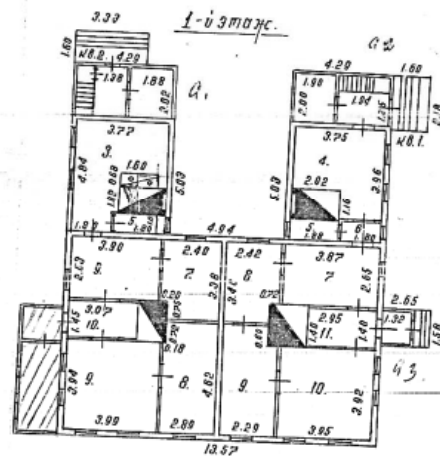
МОНЕТКА	Бюро технической инвентаризации	Инв. №
Р-4	Лит. А. жилой дом	М 1:500
№ 1	до владения	
050689		
050689		
г.р. б.б.1981. тех.ин.		

Рис. 3 - Генплан усадьбы по б. Гагарина, 16. Архив БТИ, 1989 г.

Лит. А.

М. 1:200

Мезонин



Н - Наружн. площадь 158.70 м<sup>2</sup>, Объем 754 м<sup>3</sup>.  
Не. 9.44 м. 40 м.  
Нд. 8.80 м. 37 м.

Рис. 4 - поэтажные планы жилого дома лит. А. Архив БТИ, 1952 г.

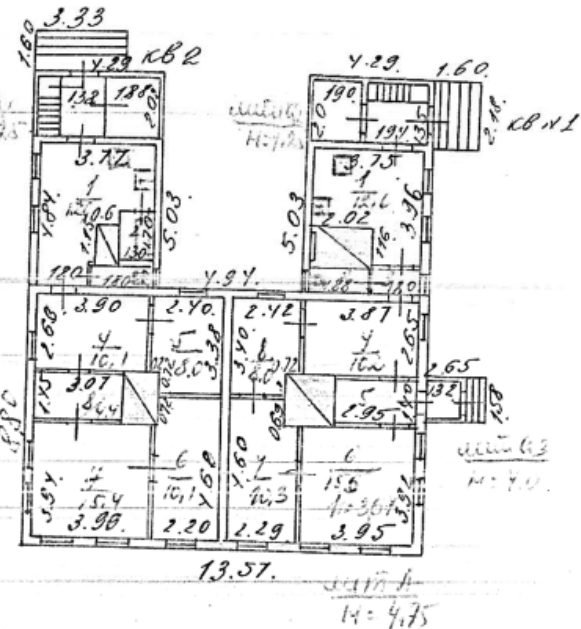


Рис. 5 - поэтажные планы жилого дома лит. А. Архив 1980 г.



ПРИЛОЖЕНИЕ № 2

Материалы ФОТОФИКСАЦИИ

Наименование и датировка объекта: «Жилой дом (дерев.)», 1900-1910-е гг.  
Адрес объекта: г. Иркутск, б. Гагарина, 16.



Фото 1 - Главный (юго-западный) фасад жилого дома (лит. А). Основной объем



Фото 2 - Боковой (юго-восточный) фасад жилого дома (лит. А). Основной объем



Фото 3 - Боковой (юго-восточный) фасад правого флангового дворового жилого прируба



Фото 4 - Дворовый (северо-восточный) фасад основного объема



Фото 5 - Дворовые (северо-восточные) фасады дворовых хозяйственных прирубов



Фото 6 - Правый фланговый дворовый жилой и хозяйственный прируб. Северо-западный фасад



Фото 7 - Левый фланговый дворовый жилой и хозяйственный прируб. Юго-восточный фасад



Фото 8 - Боковой (северо-западный) фасад основного объема, дворового жилого и хозяйственного прирубов



Фото 9 - Пилястра, фланкирующая угол основного объема



Фото 10 - Наличник оконного проема основного объема

Фото 12 - Парадное крыльцо основного объема (юго-восточный фасад)



Фото 13 - Ограждение парадного крыльца основного объема



Фото 11 - Наличник двойного оконного проема основного объема (юго-восточный фасад)



Фото 14 - Парадное крыльцо основного объема. Парадная дверь



Фото 15 - Парадное крыльцо основного объема. Резной кронштейн



Фото 16 - Крыльцо дворового хозяйственного прируба



Фото 17 - Крыльцо дворового хозяйственного прируба. Дверь



Фото 18 - Правый фланговый дворовый хозяйственный прируб. Оконный проем, декор фриза, карниза



Фото 19 - Левый фланговый дворовый хозяйственный прируб. Крыльцо хозяйственного входа



Фото 20 - Северо-западный фасад основного объема. Зашитый дверной парадный вход



Фото 21 - Пилястра, фланкирующая угол основного объема



Фото 22 - Потолочные тяги, круглая розетка в пом. 5



Фото 23 - Потолочные тяги, фигурная розетка в пом. 6



Фото 24 - Дверные и оконные профилированные наличники



Фото 25 - Профилированный наличник зашитого дверного проема



Фото 26 - Высокие двупольные филенчатые межкомнатные двери



Фото 27 - Сохранившиеся печи

**СЛУЖБА ПО ОХРАНЕ ОБЪЕКТОВ КУЛЬТУРНОГО НАСЛЕДИЯ  
ИРКУТСКОЙ ОБЛАСТИ**

**ПРИКАЗ**

24 октября 2018 г.

Иркутск

№ 298-спр

**Об утверждении границ территории, предмета охраны, режима использования территории  
объекта археологического наследия федерального значения «Алтарик 4» (стоянка)**

В соответствии с Федеральным законом от 25 июня 2002 года № 73-ФЗ «Об объектах культурного наследия (памятниках истории и культуры) народов Российской Федерации», пунктом 4 статьи 17 Федерального закона от 22 октября 2014 года №315-ФЗ «О внесении изменений в Федеральный закон «Об объектах культурного наследия (памятниках истории и культуры) народов Российской Федерации» и отдельные законодательные акты Российской Федерации», на основании археологических работ, руководствуясь статьей 21 Устава Иркутской области, Положением о службе по охране объектов культурного наследия Иркутской области, утвержденным постановлением Правительства Иркутской области от 9 марта 2010 года № 31-пп,

**П Р И К А З Ы В А Ю:**

1. Утвердить границы территории объекта археологического наследия федерального значения - «Алтарик 4» (стоянка), расположенного в Нукутском районе Иркутской области, согласно приложениям 1, 2.
2. Утвердить предмет охраны объекта археологического наследия федерального значения - «Алтарик 4» (стоянка) согласно приложению 3.
3. Режим использования территории объекта археологического наследия федерального значения – «Алтарик 4» (стоянка) установлен статьей 5.1 Федерального закона от 25 июня 2002 года №73-ФЗ «Об объектах культурного наследия (памятниках истории и культуры) народов Российской Федерации».
4. Настоящий приказ подлежит официальному опубликованию в общественно-политической газете «Областная», а также на «Официальном интернет-портале правовой информации» ([www.pravo.gov.ru](http://www.pravo.gov.ru)) за исключением приложений 1, 2, 3 в соответствии с приказом Министерства культуры Российской Федерации от 01 сентября 2015 года №2328.
5. Настоящий приказ вступает в силу через десять дней со дня его официального опубликования.

Временно замещающий должность руководителя службы по охране объектов  
культурного наследия Иркутской области  
А.А. Фоменко

**СЛУЖБА ПО ОХРАНЕ ОБЪЕКТОВ КУЛЬТУРНОГО НАСЛЕДИЯ  
ИРКУТСКОЙ ОБЛАСТИ**

**ПРИКАЗ**

24 октября 2018 г.

Иркутск

№ 296-спр

**Об утверждении границ территории, предмета охраны, режима использования территории  
объекта археологического наследия федерального значения «Алтарик 2» (стоянка)**

В соответствии с Федеральным законом от 25 июня 2002 года № 73-ФЗ «Об объектах культурного наследия (памятниках истории и культуры) народов Российской Федерации», пунктом 4 статьи 17 Федерального закона от 22 октября 2014 года №315-ФЗ «О внесении изменений в Федеральный закон «Об объектах культурного наследия (памятниках истории и культуры) народов Российской Федерации» и отдельные законодательные акты Российской Федерации», на основании археологических работ, руководствуясь статьей 21 Устава Иркутской области, Положением о службе по охране объектов культурного наследия Иркутской области, утвержденным постановлением Правительства Иркутской области от 9 марта 2010 года № 31-пп,

**П Р И К А З Ы В А Ю:**

1. Утвердить границы территории объекта археологического наследия федерального значения - «Алтарик 2» (стоянка), расположенного в Нукутском районе Иркутской области, согласно приложениям 1, 2.
2. Утвердить предмет охраны объекта археологического наследия федерального значения - «Алтарик 2» (стоянка) согласно приложению 3.
3. Режим использования территории объекта археологического наследия федерального значения – «Алтарик 2» (стоянка) установлен статьей 5.1 Федерального закона от 25 июня 2002 года №73-ФЗ «Об объектах культурного наследия (памятниках истории и культуры) народов Российской Федерации».
4. Настоящий приказ подлежит официальному опубликованию в общественно-политической газете «Областная», а также на «Официальном интернет-портале правовой информации» ([www.pravo.gov.ru](http://www.pravo.gov.ru)) за исключением приложений 1, 2, 3 в соответствии с приказом Министерства культуры Российской Федерации от 01 сентября 2015 года №2328.
5. Настоящий приказ вступает в силу через десять дней со дня его официального опубликования.

Временно замещающий должность руководителя службы по охране объектов  
культурного наследия Иркутской области  
А.А. Фоменко

МИНИСТЕРСТВО ОБРАЗОВАНИЯ ИРКУТСКОЙ ОБЛАСТИ

П Р И К А З

от 16 октября 2018 года № 115-мпр Иркутск

О реализации отдельных положений Закона Иркутской области «О кадетском образовании в Иркутской области»

В соответствии с Законом Иркутской области от 18 июля 2018 года № 74-ОЗ «О кадетском образовании в Иркутской области», руководствуясь статьей 21 Устава Иркутской области, статьей 13 Закона Иркутской области от 12 января 2010 года № 1-оз «О правовых актах Иркутской области и правотворческой деятельности в Иркутской области», Положением о министерстве образования Иркутской области, утвержденным постановлением Правительства Иркутской области от 29 декабря 2009 года № 391/170-пп,

1. Установить Положение о порядке и нормах обеспечения питанием, одеждой, в том числе форменной одеждой и иным вещевым имуществом (обмундированием) обучающихся кадетских корпусов Иркутской области (прилагается).

2. Установить нормы обеспечения одеждой, в том числе форменной одеждой и иным вещевым имуществом (обмундированием) обучающихся кадетских корпусов Иркутской области (прилагается).

3. Установить нормы обеспечения питанием обучающихся кадетских корпусов Иркутской области (прилагается).

4. Установить образцы и описание форменной одежды обучающихся кадетских корпусов Иркутской области (прилагается).

5. Установить правила ношения форменной одежды обучающихся кадетских корпусов Иркутской области и знаки различия (прилагается).

6. Установить Положение о порядке и нормах обеспечения форменной одеждой руководителей, заместителей руководителей, педагогических работников кадетских корпусов Иркутской области (прилагается).

7. Установить нормы обеспечения форменной одеждой руководителей, заместителей руководителей, педагогических работников кадетских корпусов Иркутской области (прилагается).

8. Установить образцы и описание форменной одежды руководителей, заместителей руководителей, педагогических работников кадетских корпусов Иркутской области (прилагается).

9. Установить правила ношения форменной одежды руководителей, заместителей руководителей, педагогических работников кадетских корпусов Иркутской области и знаки различия (прилагается).

10. Признать утратившими силу: 1) приказ министерства образования Иркутской области от 30 августа 2013 года № 77-мпр «Об утверждении Положения о порядке обеспечения вещевым имуществом (обмундированием), в том числе форменной одеждой, обучающихся кадетской школы-интерната»;

2) приказ министерства образования Иркутской области от 13 октября 2014 года № 107-мпр «Об установлении порядка и норм обеспечения питанием обучающихся государственных образовательных организаций Иркутской области по образовательным программам основного общего и среднего общего образования, интегрированным с дополнительными общеразвивающими программами, имеющими целью подготовку несовершеннолетних обучающихся к военной или иной государственной службе, проживающих в данных образовательных организациях»;

3) приказ министерства образования Иркутской области от 17 августа 2015 года № 69-мпр «Об установлении норм обеспечения питанием детей-сирот и детей, оставшихся без попечения родителей, обучающихся в государственных образовательных организациях Иркутской области по образовательным программам основного общего и среднего общего образования, интегрированным с дополнительными общеразвивающими программами, имеющими целью подготовку несовершеннолетних обучающихся к военной или иной государственной службе, проживающих в данных образовательных организациях»;

4) приказ министерства образования Иркутской области от 20 июля 2016 года № 82-мпр «О внесении изменения в приказ министерства образования Иркутской области от 17 августа 2015 года № 69-мпр».

11. Настоящий приказ вступает в силу через десять календарных дней после дня его официального опубликования.

12. Настоящий приказ подлежит официальному опубликованию в общественно-политической газете «Оластная», а также на «Официальном интернет-портале правовой информации» (www.pravo.gov.ru).

Министр образования Иркутской области В.В. Перегудова

УСТАНОВЛЕНО приказом министерства образования Иркутской области от 16 октября 2018 года № 115-мпр

ПОЛОЖЕНИЕ

О ПОРЯДКЕ И НОРМАХ ОБЕСПЕЧЕНИЯ ПИТАНИЕМ, ОДЕЖДОЙ, В ТОМ ЧИСЛЕ ФОРМЕННОЙ ОДЕЖДОЙ И ИНЫМ ВЕЩЕВЫМ ИМУЩЕСТВОМ (ОБМУНДИРОВАНИЕМ) ОБУЧАЮЩИХСЯ КАДЕТСКИХ КОРПУСОВ ИРКУТСКОЙ ОБЛАСТИ

1. Настоящее Положение определяет порядок обеспечения питанием, одеждой, в том числе форменной одеждой и иным вещевым имуществом (обмундированием) обучающихся кадетских корпусов Иркутской области за счет средств областного бюджета (далее – обучающиеся, кадетские корпуса, Положение).

2. Финансирование обеспечения питанием, одеждой, в том числе форменной одеждой и иным вещевым имуществом (обмундированием) бюджетного кадетского корпуса осуществляется в пределах объема субсидий, поступающих в установленном порядке кадетскому корпусу из областного бюджета, и средств, поступающих от приносящей доход деятельности, а казенного кадетского корпуса в пределах лимитов бюджетных обязательств, доведенных до кадетского корпуса на соответствующий финансовый год в установленном законодательством порядке.

3. Обеспечение питанием, одеждой, в том числе форменной одеждой и иным вещевым имуществом (обмундированием) обучающихся осуществляется при зачислении в кадетский корпус на основании приказа кадетского корпуса о зачислении в день зачисления обучающегося в кадетский корпус.

4. Обеспечением питанием, одеждой, в том числе форменной одеждой и иным вещевым имуществом (обмундированием) обучающихся возлагается на кадетские корпуса с начала проживания в них обучающихся без подачи ими (законными представителями) соответствующего заявления.

5. Обеспечение питанием обучающихся осуществляется кадетскими корпусами путем его организации не менее пяти раз в день по нормам, установленным приказом министерства образования Иркутской области.

6. Обеспечение одеждой, в том числе форменной одеждой и иным вещевым имуществом (обмундированием) обучающихся осуществляется кадетским корпусом по установленным министерством образования Иркутской области нормам обеспечения одеждой, в том числе форменной одеждой и иным вещевым имуществом (обмундированием) обучающихся кадетских корпусов.

7. Кадетский корпус в день зачисления обучающегося осуществляет выдачу одежды, в том числе форменной одежды и иного вещевого имущества (обмундирования).

8. Перечень выданной одежды, в том числе форменной одежды и иного вещевого имущества (обмундирования) с датой выдачи фиксируется в арматурной карте, оформленной на каждого обучающегося.

9. Последующая выдача одежды, в том числе форменной одежды и иного вещевого имущества (обмундирования) обучающимся кадетских корпусов производится в случае истечения срока носки ранее выданных предметов одежды, в том числе форменной одежды и иного вещевого имущества (обмундирования).

10. В случае несоответствия размера одежды, в том числе форменной одежды и иного вещевого имущества (обмундирования) антропометрическим данным обучающегося, а также в случае обнаружения скрытых дефектов, указанные предметы подлежат замене кадетским корпусом в течение трех рабочих дней со дня обнаружения несоответствия (скрытых дефектов).

11. Обучающиеся кадетских корпусов, которым выдана одежда, в том числе форменная одежда и иное вещевое имущество (обмундирование), обязаны поддерживать их в исправном состоянии и принимать меры по предотвращению их повреждения или утраты.

12. В случае утраты или порчи полученных обучающимися кадетских корпусов предметов одежды, в том числе форменной одежды и иного вещевого имущества (обмундирования), срок носки которых не истек, аналогичные по качеству и составу предметы приобретаются за счет средств родителей (законных представителей) обучающихся кадетских корпусов.

13. При отчислении обучающегося одежда, в том числе форменная одежда и иное вещевое имущество (обмундирование), находящееся в его пользовании на момент отчисления, остаются у указанного лица при истечении срока носки.

14. При отчислении обучающийся осуществляет возврат форменной одежды и иного вещевого имущества (обмундирования), находящегося в его пользовании на момент отчисления и срок носки которых не истек, кадетскому корпусу.

15. Замена обеспечения питанием, одеждой, в том числе форменной одеждой и иным вещевым имуществом (обмундированием) денежной компенсацией не допускается.

16. Обеспечение обучающегося питанием, одеждой, в том числе форменной одеждой и иным вещевым имуществом (обмундированием) прекращается в случае отчисления обучающегося из кадетского корпуса со дня издания приказа об отчислении.

Министр образования Иркутской области В.В. Перегудова

УСТАНОВЛЕНЫ приказом министерства образования Иркутской области от 16 октября 2018 года № 115-мпр

НОРМЫ

ОБЕСПЕЧЕНИЯ ОДЕЖДОЙ, В ТОМ ЧИСЛЕ ФОРМЕННОЙ ОДЕЖДОЙ И ИНЫМ ВЕЩЕВЫМ ИМУЩЕСТВОМ (ОБМУНДИРОВАНИЕМ) ОБУЧАЮЩИХСЯ КАДЕТСКИХ КОРПУСОВ ИРКУТСКОЙ ОБЛАСТИ

Table with 4 columns: Наименование одежды, обуви; Единица измерения; На одного обучающегося (Количество, Срок носки, службы (лет)). Rows include items like 'Обмундирование', 'Костюм зимний походный камуфляжного цвета / Шинель', 'Куртка зимняя камуфляжная', etc.

Министр образования Иркутской области В.В. Перегудова

УСТАНОВЛЕНЫ приказом министерства образования Иркутской области от 16 октября 2018 года № 115-мпр

НОРМЫ

ОБЕСПЕЧЕНИЯ ПИТАНИЕМ ОБУЧАЮЩИХСЯ КАДЕТСКИХ КОРПУСОВ ИРКУТСКОЙ ОБЛАСТИ

Table with 4 columns: № п/п; Наименование продуктов питания; Единица измерения; Количество в день на одного обучающегося. Rows include 'Хлеб ржаной', 'Хлеб пшеничный', 'Мука пшеничная'.

Table with 4 columns: Наименование; Единица измерения; Количество; Срок носки. Rows include 'Мука картофельная', 'Крупы, бобовые', 'Макаронные изделия', etc.

Министр образования Иркутской области В.В. Перегудова

УСТАНОВЛЕНЫ приказом министерства образования Иркутской области от 16 октября 2018 года № 115-мпр

ОБРАЗЦЫ

И ОПИСАНИЕ ФОРМЕННОЙ ОДЕЖДЫ ОБУЧАЮЩИХСЯ КАДЕТСКИХ КОРПУСОВ ИРКУТСКОЙ ОБЛАСТИ

1. Настоящие образцы и описание форменной одежды обучающихся кадетских корпусов Иркутской области (далее – обучающиеся) устанавливаются для обучающихся Государственного общеобразовательного казенного учреждения Иркутской области – кадетская школа-интернат «Усольский гвардейский кадетский корпус» (далее – ГОКУ УГКК) и Государственного общеобразовательного бюджетного учреждения Иркутской области «Иркутский кадетский корпус имени П.А. Скороходова» (далее – ГОБУ ИКК).

2. Образцы форменной одежды обучающихся:

1) повседневная: костюм походный (летний/зимний), свитер шерстяной, куртка демисезонная/зимняя, тельняшка летняя (футболка форменная), тельняшка (футболка) теплая, нательное белье, носки, шапка вязаная, головной убор форменный летний (берет, кепи), кашне зеленого цвета, перчатки (варежки) черного цвета, ремень поясной, ботинки с высокими берцами черного цвета (демисезонные/зимние);

2) парадная: мундир с броками, рубашка форменная, пальто форменное со съёмным воротником меховым/куртка, фуражка, кашне белого цвета, ремень поясной, перчатки белого цвета, шапка-ушанка меховая, галстук форменный, ботинки зимние, ботинки демисезонные, полуботинки (туфли) летние.

3. Описание форменной одежды обучающихся:

1) повседневная:

а) костюм летний походный защитного камуфляжного цвета; Куртка летняя камуфлированная расцветки с центральной бортовой застёжкой состоит из полочек, спинки, воротника и рукавов. Полочки с внутренней застёжкой на пять петель и пуговиц, верхняя петля сквозная, с кокетками, нагрудными накладными карманами с клапанами, застёгивающимися на текстильные застёжки.

Над клапаном правого нагрудного накладного кармана располагается нашивка размером 12,5 х 2,5 см защитного цвета с окаймлением желтого цвета и надписью желтого цвета «Кадетский корпус», над клапаном левого нагрудного накладного кармана располагается нашивка размером 12,5 х 2,5 см защитного цвета с окаймлением желтого цвета и надписью желтого цвета, содержащей фамилию и инициалы кадета.

На левой полочке - внутренний накладной карман для документов с клапаном, застёгивающимся на текстильную застёжку. Спинка с кокеткой и двумя складками. Воротник отложной (с эмблемами «ВДВ» золотистого цвета для ГОКУ УГКК). Рукава втачные с накладными карманами с клапанами, застёгивающимися на текстильную застёжку, с усиленными накладками в области локтей, с пуфтами и манжетами, застёгивающимися на текстильную застёжку.

На кармане правого рукава располагается шеврон размером 9 х 10,5 см с полем защитного цвета и синей каймой, по центру и ширине размещен флаг Иркутской области в цвете, в верхней части шеврона имеется надпись желтыми буквами «Усольский Гвардейский кадетский корпус», в нижней части шеврона имеется надпись желтыми буквами «г. Усолье-Сибирское Иркутская область» (для ГОКУ УГКК).

На кармане правого рукава шеврон принадлежности к кадетскому корпусу для повседневной формы одежды размером 9 х 10,5 см с полем защитного цвета и синей каймой, по центру и ширине размещен флаг Иркутской области в цвете, в верхней части шеврона имеется надпись желтыми буквами «Иркутский кадетский корпус имени П.А. Скороходова», в нижней части шеврона имеется надпись желтыми буквами «г. Иркутск». Основа шеврона – сукно (для ГОБУ ИКК).

На кармане левого рукава располагается шеврон размером 9 х 10,5 см с полем защитного цвета и синей каймой в виде щита, по центру и ширине размещены государственный флаг Российской Федерации и под ним двуглавый орел, держащий в правой лапе меч, а в левой – пылающую гранату (для ГОКУ УГКК).

На левом рукаве, на расстоянии 80 мм от плечевого шва расположена фигурная ответная часть петельной застёжки типа «контакт» размером 82\*102 мм для крепления шеврона. Наружный знак (съёмный) с логотипом КАДЕТСКИЕ КОРПУСА РОССИИ крепится на внешней стороне левого рукава. Наружный знак выполнен настлом в форме полуovalа, размером 82\*85 мм с цветным изображением символики Герба Российской Федерации, в белых лучах на черном фоне. По контуру – вышивка шириной 4 мм (для ГОБУ ИКК).

В области плечевых швов размещаются погоны-муфты, продетые в хлястики. В нижней части проймы под рукавами - вентиляционные вставки из сетчатой ткани. Погоны съёмные, голубого цвета, имеют по периметру обводку желтого цвета, в нижней части погона две буквы «КК» желтого цвета, в верхней части погона располагается пуговица золотистого цвета диаметром 15 мм с изображением двуглавого орла.

Брюки летние камуфлированной расцветки состоят из передних и задних половинок и пояса. Передние половинки брюк с боковыми наклонными карманами, с усиленными накладками, пристегивающимися нижними краями на текстильную застёжку. Задние половинки брюк с кокетками, с усиленными накладками в области среднего шва, с накладными карманами с клапанами из под кокеток, застёгивающимися на текстильные застёжки. Брюки с объёмными боковыми накладными карманами с клапанами, застёгивающимися на две текстильные застёжки.

Пояс со шлевками для ремня. Брюки с застёжкой на петли и пуговицы на поясе и гульфике. На правой передней половинке у шва притачивания пояса расположен часовой карман. В нижней части брюк - штрипки из эластичной ленты.

В особых случаях костюм полевой может носиться с аксельбантом серебристого цвета и поясным ремнем желтого цвета с золотистой бляхой.

Ткань хлопкополиэфирная Артикул: 1215 Б. Костюм летний выполнен по ТУ 858-6155-2010.

б) куртка демисезонная камуфляжная; Куртка демисезонная прямого силуэта с центральной застёжкой на тесьмо-молнию с капюшоном, на подкладке из флиса.

Полочка с нижним прорезным наклонным карманом с листочкой. По низу притачной пояс с эластичной лентой по спинке, переходящий на полочку.









4. Работники кадетских корпусов носят парадную форму одежды:
  - 1) при принятии клятвы кадета;
  - 2) при назначении в состав почетного караула;
  - 3) в день ежегодного корпусного праздника;
  - 4) в дни государственных праздников;
  - 5) в дни воинской славы;
  - 6) на официальных мероприятиях.
5. Работники носят повседневную форменную одежду во всех остальных случаях, не предусмотренных пунктом 4 настоящих правил.
6. Работникам кадетских корпусов запрещается:
  - 1) ношение любой гражданской одежды на территории кадетского корпуса;
  - 2) ношение предметов форменной одежды и знаков различия неустановленных образцов;
  - 3) ношение загрязненных или поврежденных предметов форменной одежды.
7. Знаки различия на форменной одежде работников:
  - 1) шеврон принадлежности к кадетскому корпусу для повседневной формы одежды размером 9 x 10,5 см с полем защитного цвета и синей каймой, по центру и ширине размещен флаг Иркутской области в цвете, в верхней части шеврона имеется надпись желтыми буквами «Усольский Гвардейский кадетский корпус»;

- корпус», в нижней части шеврона имеется надпись желтыми буквами «г. Усолье-Сибирское Иркутская область». Основа шеврона – сукно. Размещается на правом рукаве (для Государственного общеобразовательного казенного учреждения Иркутской области – кадетская школа-интернат «Усольский гвардейский кадетский корпус» (далее – ГОКУ УГКК)).
- 2) шеврон принадлежности к кадетскому корпусу для повседневной формы одежды размером 9 x 10,5 см с полем защитного цвета и синей каймой, по центру и ширине размещен флаг Иркутской области в цвете, в верхней части шеврона имеется надпись желтыми буквами «Иркутский кадетский корпус имени П.А. Скороходова», в нижней части шеврона имеется надпись желтыми буквами «г. Иркутск». Основа шеврона – сукно. Размещается на правом рукаве (для Государственного общеобразовательного бюджетного учреждения Иркутской области «Иркутский кадетский корпус имени П.А. Скороходова» (далее – ГОБУ ИКК)).
  - 3) шеврон для повседневной формы одежды размером 9 x 10,5 см с полем защитного цвета и синей каймой в виде щита, по центру и ширине размещены государственный флаг Российской Федерации и под ним двуглавый орел, держащий в правой лапе меч, а в левой – пылающую гранату. Основа шеврона – сукно. Размещается на левом рукаве (для ГОКУ УГКК).

- 4) шеврон с логотипом КАДЕТСКИЕ КОРПУСА РОССИИ крепится на внешней стороне левого рукава. Наручавый знак выполнен настилом в форме полуовала, размером 82\*85 мм с цветным изображением символики Герб Российской Федерации, в белых лучах на черном фоне. По контуру – вышивка шириной 4 мм (для ГОБУ ИКК).
- 5) над клапаном правого нагрудного накладного кармана куртки костюма летнего располагается нашивка размером 12,5 x 2,5 см защитного цвета с окаймлением желтого цвета и надписью желтого цвета «Кадетский корпус», над клапаном левого нагрудного накладного кармана располагается нашивка размером 12,5 x 2,5 см защитного с окаймлением желтого цвета и надписью желтого цвета, содержащей фамилию и инициалы кадета.
- 6) эмблема петличная «ВДВ» золотистого цвета размещаются на расстоянии 3,5 см от угла воротника костюма летнего, при этом вертикальная ось симметрии эмблемы должна быть параллельна олету воротника.
- 7) погоны в соответствии с воинским (ведомственным) званием или чином кадетских корпусов России.

Министр образования Иркутской области  
В.В. Перегудова

## МИНИСТЕРСТВО ИМУЩЕСТВЕННЫХ ОТНОШЕНИЙ ИРКУТСКОЙ ОБЛАСТИ

### П Р И К А З

19 октября 2018 года

№ 48-мпр

Иркутск

#### О внесении изменений в отдельные приказы министерства имущественных отношений Иркутской области

В соответствии с Федеральным законом от 29 июля 2017 года № 217-ФЗ «О ведении гражданами садоводства и огородничества для собственных нужд и о внесении изменений в отдельные законодательные акты Российской Федерации», Федеральным законом от 1 июля 2018 года № 175-ФЗ «О внесении изменений в Федеральный закон «Об участии в долевом строительстве многоквартирных домов и иных объектов недвижимости и о внесении изменений в некоторые законодательные акты Российской Федерации» и отдельные законодательные акты Российской Федерации», Федеральным законом от 3 августа 2018 года № 185-ФЗ «О внесении изменений в отдельные законодательные акты Российской Федерации в целях расширения имущественной поддержки субъектов малого и среднего предпринимательства», Федеральным законом от 19 июля 2018 года № 204-ФЗ «О внесении изменений в Федеральный закон «Об организации предоставления государственных и муниципальных услуг» в части установления дополнительных гарантий граждан при получении государственных и муниципальных услуг», Федеральным законом от 3 августа 2018 года № 340-ФЗ «О внесении изменений в Градостроительный кодекс Российской Федерации и отдельные законодательные акты Российской Федерации», Федеральным законом от 3 августа 2018 года № 341-ФЗ «О внесении изменений в Земельный кодекс Российской Федерации и отдельные законодательные акты Российской Федерации в части упрощения размещения линейных объектов», Федеральным законом от 3 августа 2018 года № 342-ФЗ «О внесении изменений в Градостроительный кодекс Российской Федерации и отдельные законодательные акты Российской Федерации», руководствуясь Положением о министерстве имущественных отношений Иркутской области, утвержденным постановлением Правительства Иркутской области от 30 сентября 2009 года № 264/43-пп, статьей 21 Устава Иркутской области

#### П Р И К А З Ы В А Ю:

1. Внести в административный регламент предоставления государственной услуги «Утверждение схемы расположения земельного участка на кадастровом плане территории, находящегося в собственности Иркутской области, а также государственная собственность на который не разграничена, для предоставления на торгах», утвержденный приказом министерства имущественных отношений Иркутской области от 29 июня 2015 года № 31/пр, следующие изменения:

- 1) пункт 18 признать утратившим силу;
- 2) в пункте 28:  
абзац первый изложить в следующей редакции:  
«28. Министерство не вправе требовать от заявителя:»;

в абзаце третьем слова «Федерального закона от 27 июля 2010 года № 210-ФЗ «Об организации предоставления государственных и муниципальных услуг» заменить словами «Федерального закона № 210-ФЗ»;

дополнить абзацами четвертым - девятым следующего содержания:  
«осуществления действий, в том числе согласований, необходимых для получения государственной услуги и связанных с обращением в иные государственные органы, органы местного самоуправления, организации, за исключением получения услуг и получения документов и информации, предоставляемых в результате предоставления таких услуг, включенных в перечни, указанные в части 1 статьи 9 Федерального закона № 210-ФЗ;

предоставления документов и информации, отсутствие и (или) недостоверность которых не указывались при первоначальном отказе в предоставлении государственной услуги, за исключением следующих случаев:

- а) изменение требований нормативных правовых актов, касающихся предоставления государственной услуги, после первоначальной подачи заявления о предоставлении государственной услуги;
- б) наличие ошибок в заявлении о предоставлении государственной услуги и документах, поданных заявителем после первоначального отказа в предоставлении государственной услуги и не включенных в представленный ранее комплект документов;
- в) истечение срока действия документов или изменение информации после первоначального отказа в предоставлении государственной услуги;
- г) выявление документально подтвержденного факта (признаков) ошибочного или противоправного действия (бездействия) должностного лица органа, предоставляющего государственную услугу, государственного служащего, работника МФЦ, работника организации, предусмотренной частью 1.1 статьи 16 Федерального закона № 210-ФЗ, при первоначальном отказе в приеме документов, необходимых для предоставления государственной услуги, либо в предоставлении государственной услуги, о чем в письменном виде за подписью руководителя органа, предоставляющего государственную услугу, руководителя МФЦ при первоначальном отказе в приеме документов, необходимых для предоставления государственной услуги, либо руководителя организации, предусмотренной частью 1.1 статьи 16 Федерального закона № 210-ФЗ, уведомляется заявитель, а также приносятся извинения за доставленные неудобства.»;

3) в подпункте 9 пункта 31 слова «размещения сооружения (в том числе сооружения, строительство которого не завершено) на земельном участке на условиях сервитута или объекта, который предусмотрен пунктом 3 статьи 39.36 Земельного кодекса Российской Федерации и размещение которого не препятствует использованию такого земельного участка в соответствии с его разрешенным использованием» заменить словами «, если на земельном участке расположены сооружения (в том числе сооружения, строительство которых не завершено), размещение которых допускается на основании сервитута, публичного сервитута, или объекты, размещенные в соответствии со статьей 39.36 Земельного кодекса Российской Федерации»;

4) в пункте 87:  
подпункт «в» изложить в следующей редакции:  
«в) требование у заинтересованного лица документов или информации либо осуществления действий, представление или осуществление которых не предусмотрено нормативными правовыми актами Российской Федерации, нормативными правовыми актами Иркутской области, настоящим Административным регламентом для предоставления государственной услуги.»;

в подпункте «г» слова «гражданина (его представителя)» заменить словами «заинтересованного лица»;

в подпункте «е» после слова «затребование» дополнить словами «с заинтересованного лица при предоставлении государственной услуги»;

дополнить подпунктом «к» следующего содержания:

«к) требование у заинтересованного лица при предоставлении государственной услуги документов или информации, отсутствие и (или) недостоверность которых не указывались при первоначальном отказе в приеме документов, необходимых для предоставления государственной услуги, либо в предоставлении государственной услуги, за исключением случаев, предусмотренных пунктом 4 части 1 статьи 7 Федерального закона № 210-ФЗ. В указанном случае досудебное (внесудебное) обжалование заинтересованным лицом решений и действий (бездействия) МФЦ, работника МФЦ возможно в случае, если на МФЦ, решения и действия (бездействия) которого обжалуются, возложена функция по предоставлению соответствующей государственной услуги в полном объеме в порядке, определенном частью 1.3 статьи 16 Федерального закона № 210-ФЗ.»;

5) пункт 98 дополнить абзацами вторым, третьим следующего содержания:  
«В случае признания жалобы подлежащей удовлетворению в ответе заинтересованному лицу дается информация о действиях, осуществляемых органом, предоставляющим государственную услугу, МФЦ либо организацией, предусмотренной частью 1.1 статьи 16 Федерального закона № 210-ФЗ, в целях незамедлительного устранения выявленных нарушений при оказании государственной услуги, а также приносятся извинения за доставленные неудобства и указывается информация о дальнейших действиях, которые необходимо совершить заинтересованному лицу в целях получения государственной услуги.

В случае признания жалобы не подлежащей удовлетворению в ответе заинтересованному лицу даются аргументированные разъяснения о причинах принятого решения, а также информация о праве заинтересованного лица на обжалование этого решения в судебном порядке.»;

6) пункт 101 признать утратившим силу;

2. Внести в административный регламент по предоставлению государственной услуги «Предварительное согласование предоставления земельного участка, находящегося в государственной собственности Иркутской области», утвержденный приказом министерства имущественных отношений Иркутской области от 29 июня 2015 года № 32/пр, следующие изменения:

- 1) пункт 21 признать утратившим силу;
- 2) в пункте 33:  
в подпункте втором слова «Федерального закона от 27 июля 2010 года № 210-ФЗ «Об организации предоставления государственных и муниципальных услуг» заменить словами «Федерального закона № 210-ФЗ»;

дополнить подпунктами третьим, четвертым следующего содержания:

«3) осуществление действий, в том числе согласований, необходимых для получения государственной услуги и связанных с обращением в иные государственные органы, органы местного самоуправления, организации, за исключением получения услуг и получения документов и информации, предоставляемых в результате предоставления таких услуг, включенных в перечни, указанные в части 1 статьи 9 Федерального закона № 210-ФЗ;

4) предоставления документов и информации, отсутствие и (или) недостоверность которых не указывались при первоначальном отказе в предоставлении государственной услуги, за исключением следующих случаев:

- а) изменение требований нормативных правовых актов, касающихся предоставления государственной услуги, после первоначальной подачи заявления о предоставлении государственной услуги;
- б) наличие ошибок в заявлении о предоставлении государственной услуги и документах, поданных заявителем после первоначального отказа в предоставлении государственной услуги и не включенных в представленный ранее комплект документов;
- в) истечение срока действия документов или изменение информации после первоначального отказа в предоставлении государственной услуги;
- г) выявление документально подтвержденного факта (признаков) ошибочного или противоправного действия (бездействия) должностного лица органа, предоставляющего государственную услугу, государственного служащего, работника МФЦ, работника организации, предусмотренной частью 1.1 статьи 16 Федерального закона № 210-ФЗ, при первоначальном отказе в приеме документов, необходимых для предоставления государственной услуги, либо руководителя организации, предусмотренной частью 1.1 статьи 16 Федерального закона № 210-ФЗ, уведомляется заявитель, а также приносятся извинения за доставленные неудобства.»;

3) в подпункте 3 пункта 38:  
абзац четвертый изложить в следующей редакции:  
«указанный в заявлении о предоставлении земельного участка земельный участок образован в результате раздела земельного участка, предоставленного садоводческому или огородническому некоммерческому товариществу, за исключением случаев обращения с таким заявлением члена этого товарищества (если такой земельный участок является садовым или огородным) либо собственников земельных участков, расположенных в границах территории ведения гражданами садоводства или огородничества для собственных нужд (если земельный участок является земельным участком общего назначения);»;

в абзаце пятом слова «сооружение (в том числе сооружение, строительство которого не завершено) размещается на земельном участке на условиях сервитута или на земельном участке размещен объект, предусмотренный пунктом 3 статьи 39.36 Земельного кодекса Российской Федерации, и это не препятствует использованию земельного участка в соответствии с его разрешенным использованием» заменить словами «на земельном участке расположены сооружения (в том числе сооружения, строительство которых не завершено), размещение которых допускается на основании сервитута, публичного сервитута, или объекты, размещенные в соответствии со статьей 39.36 Земельного кодекса Российской Федерации.»;

в абзаце шестом слова «сооружение (в том числе сооружение, строительство которого не завершено) размещается на земельном участке на условиях сервитута или» заменить словами «на земельном участке расположены сооружения (в том числе сооружения, строительство которых не завершено), размещение которых допускается на основании сервитута, публичного сервитута, или объекты, размещенные в соответствии со статьей 39.36 Земельного кодекса Российской Федерации, либо»;

в абзаце четырнадцатом слова «, дачного хозяйства» исключить; абзац шестнадцатый изложить в следующей редакции:

«площадь земельного участка, указанного в заявлении о предоставлении земельного участка садоводческому или огородническому некоммерческому товариществу, превышает предельный размер, установленный пунктом 6 статьи 39.10 Земельного кодекса Российской Федерации.»;

в абзаце шестнадцатом слова «, дачного хозяйства» исключить; абзац шестнадцатый изложить в следующей редакции:

«площадь земельного участка, указанного в заявлении о предоставлении земельного участка садоводческому или огородническому некоммерческому товариществу, превышает предельный размер, установленный пунктом 6 статьи 39.10 Земельного кодекса Российской Федерации.»;

дополнить абзацами двадцать вторым, двадцать третьим следующего содержания:

«указанный в заявлении о предоставлении земельного участка земельный участок предоставлен некоммерческой организации для комплексного освоения территории в целях индивидуального жилищного строительства, за исключением случаев обращения с заявлением члена этой организации либо этой организации, если земельный участок является земельным участком общего пользования этой организации;

с заявлением о предоставлении земельного участка, включенного в перечень государственного имущества или перечень муниципального имущества, предусмотренные частью 4 статьи 18 Федерального закона от 24 июля 2007 года № 209-ФЗ «О развитии малого и среднего предпринимательства в Российской Федерации», обратилось лицо, которое не является субъектом малого или среднего предпринимательства, или лицо, в отношении которого не может оказываться поддержка в соответствии с частью 3 статьи 14 указанного Федерального закона.»;

4) в пункте 102:

подпункт 3 изложить в следующей редакции:

«3) требование у заинтересованного лица документов или информации либо осуществления действий, представление или осуществление которых не предусмотрено нормативными правовыми актами Российской Федерации, нормативными правовыми актами Иркутской области, настоящим Административным регламентом для предоставления государственной услуги.»;

в подпункте 4 слова «гражданина (его представителя)» заменить словами «заинтересованного лица»;

в подпункте 6 после слова «затребование» дополнить словами «с заинтересованного лица при предоставлении государственной услуги»;

дополнить подпунктом 10 следующего содержания:

«10) требование у заинтересованного лица при предоставлении государственной услуги документов или информации, отсутствие и (или) недостоверность которых не указывались при первоначальном отказе в приеме документов, необходимых для предоставления государственной услуги, либо в предоставлении государственной услуги, за исключением случаев, предусмотренных пунктом 4 части 1 статьи 7 Федерального закона № 210-ФЗ. В указанном случае досудебное (внесудебное) обжалование заинтересованным лицом решений и действий (бездействия) МФЦ, работника МФЦ возможно в случае, если на МФЦ, решения и действия (бездействия) которого обжалуются, возложена функция по предоставлению соответствующей государственной услуги в полном объеме в порядке, определенном частью 1.3 статьи 16 Федерального закона № 210-ФЗ.»;

5) пункт 113 дополнить абзацами вторым, третьим следующего содержания:  
«В случае признания жалобы подлежащей удовлетворению в ответе заинтересованному лицу дается информация о действиях, осуществляемых органом, предоставляющим государственную услугу, МФЦ либо организацией, предусмотренной частью 1.1 статьи 16 Федерального закона № 210-ФЗ, в целях незамедлительного устранения выявленных нарушений при оказании государственной услуги, а также приносятся извинения за доставленные неудобства и указывается информация о дальнейших действиях, которые необходимо совершить заинтересованному лицу в целях получения государственной услуги.

В случае признания жалобы не подлежащей удовлетворению в ответе заинтересованному лицу даются аргументированные разъяснения о причинах принятого решения, а также информация о праве заинтересованного лица на обжалование этого решения в судебном порядке.»;

6) пункт 116 признать утратившим силу.

3. Внести в административный регламент по предоставлению государственной услуги «Предоставление земельных участков, находящихся в государственной собственности Иркутской области, без торгов», утвержденный приказом министерства имущественных отношений Иркутской области от 29 июня 2015 года № 33/пр, следующие изменения:

1) в пункте 6:

дополнить подпунктом 3.1 следующего содержания:  
«3.1) земельного участка юридическим лицам, принявшим на себя обязательство по завершению строительства объектов незавершенного строительства и исполнению обязательств застройщика перед гражданами, денежные средства которых привлечены для строительства многоквартирных домов и права которых нарушены, которые включены в реестр пострадавших граждан в соответствии с Федеральным законом от 30 декабря 2004 года № 214-ФЗ «Об участии в долевом строительстве многоквартирных домов и иных объектов недвижимости и о внесении изменений в некоторые законодательные акты Российской Федерации», для строительства (создания) многоквартирных домов и (или) жилых домов блокированной застройки, состоящих из трех и более блоков, в соответствии с распоряжением высшего должностного лица Иркутской области в порядке, установленном Правительством Российской Федерации.»;

подпункты 7, 8 изложить в следующей редакции:

«7) садового или огородного земельного участка, образованного из земельного участка, предоставленного садоводческому или огородническому некоммерческому товариществу, за исключением земельных участков общего назначения, членам такого товарищества;

8) ограниченного в обороте земельного участка, являющегося земельным участком общего назначения, расположенного в границах территории ведения гражданами садоводства или огородничества для собственных нужд, гражданам, являющимися правообладателями садовых или огородных земельных участков в границах такой территории с множественностью лиц на стороне арендатора (в случае, если необходимость предоставления указанного земельного участка таким гражданам предусмотрена решением общего собрания членов садоводческого или огороднического некоммерческого товарищества, осуществляющего управление имуществом общего пользования в границах такой территории);»;

дополнить подпунктом 8.1 следующего содержания:

«8.1) земельного участка, образованного в результате раздела ограниченного в обороте земельного участка, предоставленного юридическому лицу для комплексного освоения территории в целях индивидуального жилищного строительства и являющегося земельным участком общего назначения, такому юридическому лицу.»;

2) в подпункте 2 пункта 7 слова «или дачного хозяйства» исключить;

3) в пункте 10:

подпункты 2, 3 изложить в следующей редакции:

«2) члены садоводческого или огороднического некоммерческого товарищества в целях предоставления садового или огородного земельного участка, образованного из земельного участка, предоставленного садоводческому или огородническому некоммерческому товариществу, за исключением земельных участков общего назначения;

3) граждане, являющиеся правообладателями садовых или огородных земельных участков в границах территории ведения гражданами садоводства или



МИНИСТЕРСТВО СТРОИТЕЛЬСТВА, ДОРОЖНОГО ХОЗЯЙСТВА  
ИРКУТСКОЙ ОБЛАСТИ

П Р И К А З

29 октября 2018 года

№ 68-мпр

Иркутск

О внесении изменений в Стандарт качества оказания  
государственной услуги «Государственная экспертиза проектной  
документации и государственная экспертиза результатов  
инженерных изысканий»

В соответствии с Федеральным законом от 3 августа 2018 года № 342-ФЗ «О внесении изменений в Градостроительный кодекс Российской Федерации и отдельные законодательные акты Российской Федерации», руководствуясь Положением о министерстве строительства, дорожного хозяйства Иркутской области, утвержденным постановлением Правительства Иркутской области от 9 февраля 2011 года № 29-пп,

П Р И К А З Ы В А Ю:

1. Внести в Стандарт качества оказания государственной услуги «Государственная экспертиза проектной документации и государственная экспертиза результатов инженерных изысканий», утвержденный приказом министерства строительства, дорожного хозяйства Иркутской области от 14 сентября 2016 года № 90-мпр, следующие изменения:

1) в пункте 2:  
в абзаце седьмом слова «http://irkobl.ru/irkstroy» заменить словами «http://www.irkstroy.irkobl.ru»;

в абзаце восьмом слова «build38@yandex.ru» заменить словами «minstroy@govirk.ru»;

2) пункт 4 изложить в следующей редакции:

4. Термины и определения:  
1) заключение государственной экспертизы результатов инженерных изысканий - документ, содержащий выводы о соответствии (положительное заключение) или несоответствии (отрицательное заключение) результатов инженерных изысканий требованиям технических регламентов;

2) заключение государственной экспертизы проектной документации - документ, содержащий выводы:

а) о соответствии (положительное заключение) или несоответствии (отрицательное заключение) проектной документации результатам инженерных изысканий, заданию на проектирование, требованиям технических регламентов, санитарно-эпидемиологическим требованиям, требованиям в области охраны окружающей среды, требованиям государственной охраны объектов культурного наследия, требованиям к безопасному использованию атомной энергии, требованиям промышленной безопасности, требованиям к обеспечению надежности и безопасности электроэнергетических систем и объектов электроэнергетики, требованиям антитеррористической защищенности объекта (за исключением случаев проведения государственной экспертизы проектной документации в соответствии с пунктом 1 части 3.3 статьи 49 Градостроительного кодекса Российской Федерации);

б) о достоверности (положительное заключение) или недостоверности (отрицательное заключение) определения сметной стоимости строительства объектов капитального строительства в случаях, установленных частью 2 статьи 8.3 Градостроительного кодекса Российской Федерации;

3) получатели государственной услуги - физические и юридические лица;

4) Стандарт - правовой акт, изданный Министерством, содержащий обязательные для исполнения и установленные в интересах получателей государственной услуги требования к предоставлению государственной услуги, включающие характеристики процесса, формы, содержания, качества и результата предоставления государственной услуги;

5) эксперт - лицо, аттестованное на право подготовки заключений экспертизы проектной документации и (или) результатов инженерных изысканий, подтвержденное квалификационным аттестатом (квалификационными аттестатами);

6) договор (контракт) о проведении государственной экспертизы - договор (контракт), регулируемый по правилам, установленным гражданским законодательством Российской Федерации, применяемым к договору возмездного оказания услуг, в котором определяются:

а) предмет договора (контракта);  
б) срок проведения государственной экспертизы и порядок ее продления в пределах, установленных Градостроительным кодексом Российской Федерации и Стандартом;

в) размер платы за проведение государственной экспертизы;  
г) порядок, допустимые пределы и сроки внесения изменений в проектную документацию и (или) результаты инженерных изысканий в процессе проведения государственной экспертизы;

д) порядок и сроки возврата получателю государственной услуги документов, принятых для проведения государственной экспертизы;

е) условия договора (контракта), нарушение которых относится к существенным нарушениям, дающим право сторонам поставить вопрос о его досрочном расторжении;

ж) ответственность сторон за неисполнение и (или) ненадлежащее исполнение обязательств, вытекающих из договора (контракта).»;

3) абзац седьмой пункта 5 изложить в следующей редакции:  
«приказ Министерства строительства и жилищно-коммунального хозяйства Российской Федерации от 8 июня 2018 года № 341/пр «Об утверждении Требований к составу, содержанию и порядку оформления заключения государственной экспертизы проектной документации и (или) результатов инженерных изысканий»»;

4) пункт 8 изложить в следующей редакции:  
«8. Содержанием (предметом) государственной услуги в части государственной экспертизы проектной документации является:

1) оценка соответствия проектной документации требованиям технических регламентов, санитарно-эпидемиологическим требованиям, требованиям в области охраны окружающей среды, требованиям государственной охраны объектов культурного наследия, требованиям к безопасному использованию атомной энергии, требованиям промышленной безопасности, требованиям к обеспечению надежности и безопасности электроэнергетических систем и объектов электроэнергетики, требованиям антитеррористической защищенности объекта, заданию застройщика или технического заказчика на проектирование, результатам инженерных изысканий (за исключением случаев проведения государственной экспертизы проектной документации объектов капитального строительства, указанных в части 2 статьи 49 Градостроительного кодекса Российской Федерации, и проектной документации, указанной в части 3 статьи 49 Градостроительного кодекса Российской Федерации, в соответствии с пунктом 1 части 3.3 статьи 49 Градостроительного кодекса Российской Федерации). При проведении государственной экспертизы проектной документации, в отношении которой проводится государственная экологическая экспертиза, оценка соответствия проектной документации требованиям в области охраны окружающей среды не осуществляется;

2) проверка достоверности определения сметной стоимости строительства объектов капитального строительства в случаях, установленных частью 2 статьи 8.3 Градостроительного кодекса Российской Федерации.

Содержанием (предметом) государственной услуги в части государственной экспертизы результатов инженерных изысканий является оценка соответствия результатов инженерных изысканий требованиям технических регламентов.

Результаты инженерных изысканий могут быть направлены на экспертизу одновременно с проектной документацией или до направления проектной документации на экспертизу.

Результатом предоставления государственной услуги является выдача заключения государственной экспертизы.

При проведении государственной экспертизы проектной документации, подготовленной с использованием экономически эффективной проектной документации повторного использования, оценка разделов проектной документации, в которые не вносились изменения, на предмет соответствия этих разделов требованиям технических регламентов не проводится.

В случае, если после получения положительного заключения государственной экспертизы проектной документации, в рамках которой проведена оценка соответствия проектной документации в объеме, предусмотренном пунктом 1 части 5 статьи 49 Градостроительного кодекса Российской Федерации, необходимо проведение проверки достоверности определения сметной стоимости строительства объектов капитального строительства в случаях, установленных частью 2 статьи 8.3 Градостроительного кодекса Российской Федерации, проводится дополнительная государственная экспертиза проектной документации в объеме, предусмотренном пунктом 2 части 5 статьи 49 Градостроительного кодекса Российской Федерации (при условии, что в проектную документацию не вносились изменения).»;

5) дополнить новыми пунктами 8<sup>1</sup>, 8<sup>2</sup> следующего содержания:

«8<sup>1</sup>. Проектная документация и (или) результаты инженерных изысканий, а также иные документы, необходимые для проведения государственной экспертизы проектной документации и (или) результатов инженерных изысканий, представляются в электронной форме, за исключением случаев, если документы, необходимые для проведения государственной экспертизы проектной документации и (или) результатов инженерных изысканий, содержат сведения, составляющие государственную тайну.

8<sup>2</sup>. Учреждение обеспечивает неразглашение проектных решений и иной конфиденциальной информации, которая стала известна Учреждению в связи с проведением государственной экспертизы, за исключением случаев, если указанная информация подлежит включению в государственные информационные системы или направлению в уполномоченные органы, организации в соответствии с Градостроительным кодексом Российской Федерации, другими федеральными законами.»;

6) пункт 19 изложить в следующей редакции:

«19. Для проведения государственной экспертизы одновременно проектной документации, подготовленной с использованием экономически эффективной проектной документации повторного использования, и результатов инженерных изысканий, выполненных для подготовки такой проектной документации, представляются документы, указанные в пункте 17 настоящего Стандарта, а также:

а) положительное заключение экспертизы в отношении применяемой экономически эффективной проектной документации повторного использования и справка с указанием разделов представленной на государственную экспертизу проектной документации, которые не подвергались изменению и полностью соответствуют экономически эффективной проектной документации повторного использования;

б) документ, подтверждающий право застройщика (технического заказчика) на использование экономически эффективной проектной документации повторного использования, исключительное право на которую принадлежит иному лицу (договор об отчуждении исключительного права, лицензионный договор, сублицензионный договор и тому подобные);

в) документ, подтверждающий аналогичность назначения и проектной мощности проектируемого объекта капитального строительства и соответствие природных и иных условий территории, на которой планируется осуществлять строительство такого объекта капитального строительства, назначению, проектной мощности объекта капитального строительства и условиям территории, с учетом которых экономически эффективная проектная документация повторного использования, которая использована для проектирования, подготавливалась для первоначального применения, в случае если законодательством Российской Федерации установлено требование о подготовке проектной документации с обязательным использованием экономически эффективной проектной документации повторного использования.»;

7) абзац второй пункта 20 после слов «проектной документации с использованием» дополнить словами «экономически эффективной»;

8) в абзаце первом пункта 24 слова «в пункте 19» заменить словами «в пунктах 17 - 20»;

9) в пункте 28:

в подпункте «а» слова «предусмотренных частями 12 и 13 статьи 48 Градостроительного кодекса Российской Федерации» заменить словами «которые подлежат включению в состав такой документации в соответствии с требованиями, установленными Правительством Российской Федерации»;

в подпункте «г» слова «в пунктах 17, 19» заменить словами «в пунктах 17 - 20»;

10) пункт 37 изложить в следующей редакции:

«37. Срок проведения государственной экспертизы определяется сложностью объекта капитального строительства, но не должен превышать 42 рабочих дня. Указанный срок может быть продлен по заявлению застройщика или технического заказчика не более чем на 20 рабочих дней.»;

11) пункт 39 дополнить новым абзацем третьим следующего содержания:

«Не допускается выдача заключения государственной экспертизы проектной документации и (или) результатов инженерных изысканий до включения сведений о таком заключении в единый государственный реестр заключений экспертизы проектной документации объектов капитального строительства, за исключением случаев, если документы, необходимые для проведения государственной экспертизы проектной документации и (или) результатов инженерных изысканий, содержат сведения, составляющие государственную тайну.»

2. Настоящий приказ вступает в силу через десять календарных дней после дня его официального опубликования, за исключением положений, для которых настоящим пунктом установлены иные сроки вступления в силу.

Абзацы 4 - 6 подпункта 2, абзацы 2 - 4, 9 подпункта 4 пункта 1 настоящего приказа вступают в силу с 1 января 2019 года.

Абзац 2 подпункта 9 пункта 1 настоящего приказа вступает в силу с 1 июля 2019 года.

3. Настоящий приказ подлежит официальному опубликованию в общественно-политической газете «Областная», а также на «Официальном интернет-портале правовой информации» (www.pravo.gov.ru).

Министр строительства, дорожного хозяйства Иркутской области  
С.Д. Свирикина

СЛУЖБА ПО ОХРАНЕ ПРИРОДЫ И ОЗЕРА БАЙКАЛ  
ИРКУТСКОЙ ОБЛАСТИ

П Р И К А З

24.10.2018

№ 10-спр

Иркутск

О внесении изменений в формы проверочных листов (списка контрольных вопросов) при  
проведении плановых проверок юридических лиц, индивидуальных предпринимателей

В соответствии с Федеральным законом от 3 августа 2018 года № 321-ФЗ «О внесении изменений в Федеральный закон «Об особо охраняемых природных территориях» и отдельные законодательные акты Российской Федерации», постановлением Правительства Российской Федерации от 25 июля 2018 года № 868 «О внесении изменений в постановление Правительства Российской Федерации от 24 декабря 2015 года № 1417», постановлением Правительства Российской Федерации от 15 сентября 2018 года № 1094 «О внесении изменений в некоторые акты Правительства Российской Федерации», на основании Положения о службе по охране природы и озера Байкал Иркутской области, утвержденного постановлением Правительства Иркутской области от 17 мая 2012 года № 244-пп, статьей 21 Устава Иркутской области,

П Р И К А З Ы В А Ю:

1. Внести следующие изменения в формы проверочных листов (списка контрольных вопросов) при проведении плановых проверок юридических лиц, индивидуальных предпринимателей, утвержденных приказом службы по охране природы и озера Байкал Иркутской области от 22 февраля 2018 года № 3 спр:

1.1. в форме проверочного листа (списка контрольных вопросов), применяемой при осуществлении регионального государственного экологического надзора (приложение 1 к приказу службы по охране природы и озера Байкал Иркутской области от 22 февраля 2018 года № 3 спр) в подразделе «Проведение государственной экологической экспертизы»:

1.1.1. пункт 1 изложить в следующей редакции:

Получено ли положительное заключение государственной экологической экспертизы в отношении проектной документации объектов, строительство, реконструкцию которых предполагается на Байкальской природной территории, а также проектная документация особо опасных, технически сложных и уникальных объектов, объектов обороны и безопасности, строительство, реконструкцию которых предполагается осуществлять в границах особо охраняемых природных территорий регионального и местного значения, в случаях, если строительство, реконструкция таких объектов в границах особо охраняемых природных территорий допускаются законодательством Российской Федерации и законодательством субъектов Российской Федерации?	подпункт 7.1 статьи 11 Федерального закона от 23.11.1995 № 174-ФЗ «Об экологической экспертизе», часть 6.1 статьи 49 Градостроительного кодекса Российской Федерации от 29.12.2004 №190-ФЗ
---	--

1.1.2. пункт 6 изложить в следующей редакции:

Получено ли положительное заключение государственной экологической экспертизы материалов комплексного экологического обследования участков территории, обособляющих придание этой территории правового статуса особо охраняемой природной территории регионального значения, получении согласований органов государственной власти, органов местного самоуправления муниципальных образований области в случаях, установленных законодательством, и выполнении иных требований, установленных федеральным законодательством и законодательством Иркутской области?	часть 3 статьи 9 Закона Иркутской области от 19.06.2008 №27-оз «Об особо охраняемых природных территориях и иных особо охраняемых территориях в Иркутской области»
--	--

1.1.3. пункт 7 изложить в следующей редакции:

Получено ли положительное заключение государственной экологической экспертизы регионального уровня в отношении проектной документации объектов, строительство, реконструкцию которых предполагается осуществлять в границах особо охраняемых природных территорий регионального и местного значения, за исключением проектной документации объектов, указанных в подпункте 7.1 статьи 11 Федерального закона от 23.11.1995 № 174-ФЗ «Об экологической экспертизе», в соответствии с законодательством Российской Федерации и законодательством Иркутской области?	пункт 4.1 статьи 12 Федерального закона от 23.11.1995 № 174-ФЗ «Об экологической экспертизе»; Закон Иркутской области от 19.06.2008 № 27-оз «Об особо охраняемых природных территориях и иных особо охраняемых территориях в Иркутской области»
---	---

1.2. в форме проверочного листа (списка контрольных вопросов), применяемой при осуществлении регионального государственного надзора в области обращения с отходами на объектах хозяйственной и (или) иной деятельности, подлежащих региональному государственному экологическому надзору (приложение 3 к приказу службы по охране природы и озера Байкал Иркутской области от 22 февраля 2018 года № 3 спр):

1.2.1. пункт 42 изложить в следующей редакции:

Осуществляется ли декларирование производителями товаров, импортерами товаров, подлежащих утилизации, количества выпущенных в обращение на территории Российской Федерации за предыдущий календарный год готовых товаров, в том числе упаковки, в установленном порядке?	пункт 16 статьи 24.2 Федерального закона от 24.06.1998 № 89-ФЗ «Об отходах производства и потребления»; Положение о декларировании производителями, импортерами товаров, подлежащих утилизации, количества выпущенных в обращение на территории Российской Федерации за предыдущий календарный год готовых товаров, в том числе упаковки, утвержденное постановлением Правительства Российской Федерации от 24.12.2015 № 1417
--	---

1.2.2. пункт 43 изложить в следующей редакции:

Обеспечивается ли производителями, импортерами товаров полнота, непрерывность и достоверность учета количества готовых товаров, в том числе упаковки, выпущенных в обращение на территории Российской Федерации за предыдущий календарный год?	пункт 15 Положения о декларировании производителями товаров, импортерами товаров количества выпущенных в обращение на территории Российской Федерации товаров, упаковки товаров, включенных в перечень товаров, упаковки товаров, подлежащих утилизации после утраты ими потребительских свойств, утвержденное постановлением Правительства Российской Федерации от 24.12.2015 № 1417
--	---

1.2.3. пункт 56 изложить в следующей редакции:

Заключен ли собственником твердых коммунальных отходов договор на оказание услуг по обращению с твердыми коммунальными отходами с региональным оператором, в зоне деятельности которого образуются твердые коммунальные отходы и находятся места их накопления?	пункты 1, 3 статьи 24.7 Федерального закона от 24.06.1998 № 89-ФЗ «Об отходах производства и потребления», пункт 5 Правил обращения с твердыми коммунальными отходами, утвержденные постановлением Правительства Российской Федерации от 12.11.2016 № 1156
---	--

2. Настоящий приказ подлежит официальному опубликованию на Официальном интернет-портале правовой информации (www.pravo.gov.ru), в общественно-политической газете «Областная».

3. Настоящий приказ вступает в силу через 10 календарных дней после дня его официального опубликования.

Руководитель службы по охране природы и озера Байкал Иркутской области  
М.В. Анискина

СЛУЖБА ПО ОХРАНЕ ОБЪЕКТОВ КУЛЬТУРНОГО НАСЛЕДИЯ ИРКУТСКОЙ ОБЛАСТИ

ПРИКАЗ

16 октября 2018 г.

Иркутск

№ 262-спр

Об утверждении границ территории и режима использования объекта культурного наследия регионального значения

В соответствии со ст. 3.1 Федерального закона от 25 июня 2002 года № 73-ФЗ «Об объектах культурного наследия (памятниках истории и культуры) народов Российской Федерации», руководствуясь статьей 21 Устава Иркутской области, Положением о службе по охране объектов культурного наследия Иркутской области, утвержденным постановлением Правительства Иркутской области от 9 марта 2010 года № 31-пп,

ПРИКАЗЫВАЮ:

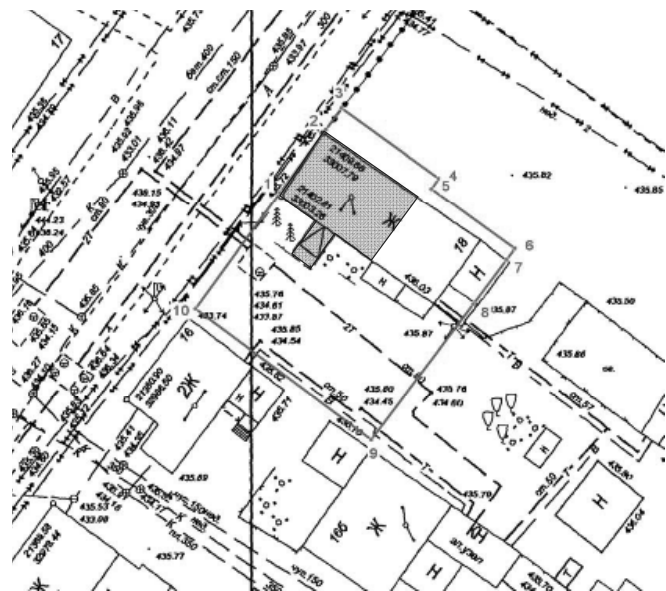
1. Утвердить границы территории объекта культурного наследия регионального значения «Особняк Садовника», 1890-е гг. (вид объекта культурного наследия - памятник), расположенного по адресу: г. Иркутск, ул. Горная, 18, согласно приложению № 1, № 2, № 3.
2. Утвердить режим использования территории объекта культурного наследия регионального значения согласно приложению № 4.
3. Настоящий приказ подлежит официальному опубликованию в общественно-политической газете «Областная», а также на «Официальном интернет-портале правовой информации» (www.pravo.gov.ru).
4. Настоящий приказ вступает в силу через десять календарных дней после дня его официального опубликования.

В.з.д. руководителя службы по охране объектов культурного наследия Иркутской области  
А.А. Фоменко

Приложение № 1  
к приказу службы по охране объектов культурного наследия Иркутской области № 262-спр от 16 октября 2018 г.

Карта границ территории объекта культурного наследия регионального значения

Наименование и датировка объекта: «Особняк Садовника», 1890-е гг.  
Адрес: г. Иркутск, ул. Горная, 18.  
Масштаб 1:500



Условные обозначения:

- Граница территории объекта культурного наследия регионального значения;
- 1, 2, ... - Поворотные точки;
- ▨ - Объект культурного наследия регионального значения;

В.з.д. руководителя службы по охране объектов культурного наследия Иркутской области  
А.А. Фоменко

Описание границ территории объекта культурного наследия регионального значения

Наименование и датировка объекта: «Особняк Садовника», 1890-е гг.  
Адрес: г. Иркутск, ул. Горная, 18.

Северо-восточная граница - от точки поворота 3 до точки поворота 6 в юго-восточном направлении, через точку 4 и точку 5, общей протяженностью - 25,50 м.  
Юго-восточная граница - от точки поворота 6 до точки поворота 9 через точки 7, 8 в юго-западном направлении, общей протяженностью - 25,76 м.

МИНИСТЕРСТВО ТРУДА И ЗАНЯТОСТИ ИРКУТСКОЙ ОБЛАСТИ

ПРИКАЗ

29.10.2018

Иркутск

№ 55-мпр

О внесении изменения в строку 17 приложения 3 к ведомственной целевой программе «Содействие занятости населения Иркутской области» на 2014 – 2020 годы

В соответствии с постановлением Правительства Иркутской области от 16 июля 2013 года № 261-пп «О разработке, утверждении и реализации ведомственных целевых программ Иркутской области», руководствуясь статьей 21 Устава Иркутской области, Положением о министерстве труда и занятости Иркутской области, утвержденным постановлением Правительства Иркутской области от 3 декабря 2012 года № 688-пп,

ПРИКАЗЫВАЮ:

1. Внести в строку 17 приложения 3 к ведомственной целевой программе «Содействие занятости населения Иркутской области» на 2014-2020 годы, утвержденной приказом министерства труда и занятости Иркутской области от 23 октября 2013 года № 61-мпр, изменение, изложив ее в следующей редакции:

«	17	Обеспечение реализации программ подведомственными учреждениями	областной бюджет	805 04 01 57.2.01.29999		2 442 749,5	357 136,4	330 478,9	340 078,4	351 085,9	363 838,9	350 065,5	350 065,5
				805 04 01 57.2.01.29999	1.0.0	2 130 092,5	307 642,3	290 165,2	293 192,3	299 181,1	321 593,6	309 159,0	309 159,0
				805 04 01 57.2.01.29999	2.0.0	297 951,6	48 469,1	39 503,7	44 303,9	49 236,1	39 856,6	38 291,1	38 291,1
				805 04 01 57.2.01.29999	3.0.0	168,9	0,0	0,0	0,0	116,4	52,5	0,0	0,0
		805 04 01 57.2.01.29999	8.0.0	14 536,5	1 025,0	810,0	2 582,2	2 552,3	2 336,2	2 615,4	2 615,4		

2. Настоящий приказ подлежит официальному опубликованию.

Юго-западная граница - от точки поворота 9 до точки поворота 10 в северо-западном направлении, протяженностью - 23,67 м.  
Северо-западная граница - от точки поворота 10 до точки поворота 3 через точки 1, 2 в северо-восточном направлении общей протяженностью - 26,81 м.

В.з.д. руководителя службы по охране объектов культурного наследия Иркутской области  
А.А. Фоменко

Приложение № 3  
к приказу службы по охране объектов культурного наследия Иркутской области № 262-спр от 16 октября 2018 г.

Перечень координат поворотных (характерных) точек границ территории объекта культурного наследия регионального значения

Наименование и датировка объекта: «Особняк Садовника», 1890-е гг.  
Адрес: г. Иркутск, ул. Горная, 18.

Система координат – МСК-38, зона 3

№ п/п	X	Y	Длина линии, м	Дирекционный угол
1	384376.950	3336723.810	08.465	034° 27' 35.00"
2	384383.930	3336728.600	02.840	034° 31' 45.48"
3	384386.270	3336730.210	12.986	124° 12' 14.50"
4	384378.970	3336740.950	01.367	214° 16' 16.11"
5	384377.840	3336740.180	11.150	124° 13' 02.65"
6	384371.570	3336749.400	01.468	215° 51' 18.82"
7	384370.380	3336748.540	06.002	215° 26' 16.09"
8	384365.490	3336745.060	18.303	215° 30' 17.74"
9	384350.590	3336734.430	23.673	305° 00' 21.24"
10	384364.170	3336715.040	15.500	034° 27' 32.48"
1	384376.950	3336723.810		

Площадь – 630 кв.м.  
Система координат г. Иркутска

№ п/п	X	Y	Длина линии, м	Дирекционный угол
1	21403.210	33003.030	08.461	036° 03' 26.09"
2	21410.050	33008.010	02.842	035° 58' 58.48"
3	21412.350	33009.680	12.988	125° 45' 29.46"
4	21404.760	33020.220	01.368	215° 46' 51.87"
5	21403.650	33019.420	11.146	125° 48' 02.20"
6	21397.130	33028.460	01.464	216° 56' 53.41"
7	21395.960	33027.580	06.004	217° 04' 47.43"
8	21391.170	33023.960	18.298	217° 04' 13.07"
9	21376.570	33012.930	23.670	306° 31' 51.66"
10	21390.660	32993.910	15.514	036° 00' 20.34"
1	21403.210	33003.030		

Площадь – 630 кв.м.  
Система координат геодезическая WGS-84

№ п/п	Широта	Долгота
1	052° 16' 52.5948"	104° 18' 15.6015"
2	052° 16' 52.8179"	104° 18' 15.8606"
3	052° 16' 52.8927"	104° 18' 15.9476"
4	052° 16' 52.6504"	104° 18' 16.5073"
5	052° 16' 52.6143"	104° 18' 16.4656"
6	052° 16' 52.4063"	104° 18' 16.9461"
7	052° 16' 52.3683"	104° 18' 16.8996"
8	052° 16' 52.2121"	104° 18' 16.7115"
9	052° 16' 51.7362"	104° 18' 16.1372"
10	052° 16' 52.1864"	104° 18' 15.1272"

В.з.д. руководителя службы по охране объектов культурного наследия Иркутской области  
А.А. Фоменко

Приложение № 4  
к приказу службы по охране объектов культурного наследия Иркутской области № 262-спр от 16 октября 2018 г.

Режим использования территории объекта культурного наследия регионального значения

Наименование и датировка объекта: «Особняк Садовника», 1890-е гг.  
Адрес: г. Иркутск, ул. Горная, 18.

- на территории объекта культурного наследия запрещаются строительство объектов капитального строительства и увеличение объемно-пространственных характеристик существующих на территории памятника или ансамбля объектов капитального строительства; проведение земляных, строительных, мелиоративных и иных работ, за исключением работ по сохранению объекта культурного наследия или его отдельных элементов, сохранению историко-градостроительной или природной среды объекта культурного наследия;

- на территории объекта культурного наследия разрешается ведение хозяйственной деятельности, не противоречащей требованиям обеспечения сохранности объекта культурного наследия и позволяющей обеспечить функционирование объекта культурного наследия в современных условиях.

В.з.д. руководителя службы по охране объектов культурного наследия Иркутской области  
А.А. Фоменко

СЛУЖБА ВЕТЕРИНАРИИ ИРКУТСКОЙ ОБЛАСТИ

ПРИКАЗ

25 октября 2018 года

Иркутск

№ 51-спр

«О внесении изменения в Положения о закупках товаров, работ, услуг для нужд областных государственных, бюджетных учреждений находящихся в ведении службы ветеринарии Иркутской области»

В соответствии с Федеральным законом от 18 июля 2011 года № 223-ФЗ «О закупках товаров, работ, услуг отдельными видами юридических лиц», Положением о службе ветеринарии Иркутской области, утвержденным постановлением Правительства Иркутской области от 29 декабря 2009 года № 395/174-пп, руководствуясь статьей 21 Устава Иркутской области,

ПРИКАЗЫВАЮ:

1. Внести в Положения о закупках товаров, работ, услуг для нужд областных государственных, бюджетных учреждений находящихся в ведении службы ветеринарии Иркутской области, утвержденные приказом службы ветеринарии Иркутской области от 14 декабря 2016 года № 72-спр изменения, дополнив абзацы девятнадцатые глав 1 «Термины и определения» после слов «в том числе микропредприятиями, и средним предприятиями» словами «сведения о которых внесены в единый реестр субъектов малого и среднего предпринимательства».

2. Настоящий приказ вступает в силу с момента его официального опубликования.

Руководитель службы ветеринарии Иркутской области  
Б.Н. Бальбердин

Министр Н.В. Воронцова

МИНИСТЕРСТВО ЛЕСНОГО КОМПЛЕКСА ИРКУТСКОЙ ОБЛАСТИ

**П Р И К А З**

28 сентября 2018 г.

Иркутск

№ 77-мпр

**О внесении изменений в приказ № 62-мпр от 14 июля 2017 года**

В соответствии с п. 11 статьи 41 Федерального закона Российской Федерации от 13.07.2015 года № 218-ФЗ «О государственной регистрации недвижимости», Приказом Минприроды Российской Федерации от 03.02.2017г. № 54 «Об утверждении требований к составу и к содержанию проектной документации лесного участка, порядка ее подготовки», руководствуясь Положением о министерстве лесного комплекса Иркутской области, утвержденным постановлением Правительства Иркутской области от 31 марта 2016 года № 178-пп:

**ПРИКАЗЫВАЮ:**

1. Внести изменения в приказ № 62-мпр от 14 июля 2017 года «Об утверждении формы проектной документации лесного участка», изложив форму проектной документации лесного участка в редакции приложения к настоящему приказу.
2. Настоящий приказ подлежит официальному опубликованию в общественно-политической газете «Областная».
3. Настоящий приказ вступает в силу через десять календарных дней после его официального опубликования.

Заместитель министра А.Ю. Ступин

Приложение  
к Приказу Министерства лесного комплекса  
Иркутской области  
от 28.09.2018 года № 77-мпр

**ПРОЕКТНАЯ ДОКУМЕНТАЦИЯ  
ЛЕСНОГО УЧАСТКА (ЧАСТИ ЛЕСНОГО УЧАСТКА) <1>**

**1. Местоположение проектируемого лесного участка (части лесного участка)**

(Российская Федерация, Субъект РФ, муниципальное образование, лесничество, участковое лесничество, урочище (при наличии), целевое назначение лесов, квартал, лесотаксационный выдел/часть лесотаксационного выдела)

Категория земель \_\_\_\_\_

Площадь проектируемого лесного участка (части лесного участка) 0,0000 га

Границы лесного участка (части лесного участка) указаны на схеме расположения

**2. Количественные и качественные характеристики проектируемого лесного участка (части лесного участка)**

Количественные и качественные характеристики проектируемого лесного участка составлены на основании данных государственного лесного реестра <2> \_\_\_\_\_ лесничества (лесопарка), на основании натурного обследования проектируемого лесного участка (части лесного участка) <3>

Таблица 1. Распределение земель

Общая площадь - всего	В том числе									
	лесные земли					нелесные земли				
1	покрытые лесом	в т.ч. лесные культуры	лесные питомники, плантации	не покрытые лесом	итого	дороги	просеки	болота	другие	итого
1	2	3	4	5	6	7	8	9	10	11

<1> Разделы формы проектной документации лесного участка заполняются по мере необходимости, в зависимости от видов разрешенного использования лесов.

<2> Заверенные лесничеством копии выписок из государственного лесного реестра, с учетом текущих изменений, на основании которых осуществляется подготовка проектной документации лесного участка, являются обязательным приложением к проектной документации.

<3> В случае несоответствия натурного обследования проектируемого лесного участка (количественных и качественных характеристик, местоположения) данным государственного лесного реестра (либо при отсутствии материалов лесоустройства) основанием для проектирования лесного участка является акт несоответствия данных государственного лесного реестра натурному обследованию в соответствии с приказом Минприроды России от 11 ноября 2013 г. N 496 «Об утверждении Перечня, форм и порядка подготовки документов, на основании которых осуществляется внесение документированной информации в государственный лесной реестр и ее изменение».

Таблица 2. Характеристика проектируемого лесного участка (части лесного участка) в соответствии с таксационным описанием лесного участка, данными натурного обследования

Участковое лесничество	Урочище (при наличии)	Целевое назначение лесов	Категория защитных лесов	Район товаризации*	Лесорастительный район	Разряд такс	Круглизна склона (при склоне выше 20°)	№ квартала	№ выдела	Площадь, га	Категория земель	Ярус	Коэффициент состава	Элемент леса	Возраст	Группа возраста	Высота*	Диаметр*	Бонитет	Класс товарности*	Полнота	Запас на 1 га	Общий запас древесины, кбм
1	2	3	4	5	6	7	8	9	10	11	12	13	14	15	16	17	18	19	20	21	22	23	24

**Примечание:**

\* Заполняется для лесных участков, на которых проектируется заготовка древесины

Таблица 3. Характеристика насаждений проектируемого лесного участка (части лесного участка)

Целевое назначение лесов	Лесничество	Участковое лесничество/урочище (при наличии)	Лесной квартал/лесотаксационный выдел	Хозяйство, преобладающая порода	Площадь (га)/запас древесины (куб. м) - всего	В том числе по группам возраста древостоя (га/куб. м)					
						молодняки I класса возраста	молодняки II класса возраста	средне-возрастные	приспевающие	спелые	перестойные
1	2	3	4	5	6	7	8	9	10	11	12

Таблица 4. Средние таксационные показатели насаждений проектируемого лесного участка (части лесного участка)

Целевое назначение лесов	Хозяйство, преобладающая порода	Состав	Возраст	Бонитет	Полнота	Средний запас древесины лесных насаждений (куб. м/га)					
						молодняки I класса возраста	молодняки II класса возраста	средне-возрастные	приспевающие	спелые	перестойные
1	2	3	4	5	6	7	8	9	10	11	12

Таблица 5. Распределение площади лесных земель, покрытых лесной растительностью, и запасов насаждений лесного участка в целях заготовки древесины, по преобладающим породам и группам возраста\*

Хозяйства, преобладающие породы	Молодняки		Средне-возрастные		Приспевающие		Спелые и перестойные		Всего	
	площадь	запас	площадь	запас	площадь	запас	площадь	запас	площадь	запас

**Защитные леса**

Сосна										
Ель										
Кедр										

Итого хвойных										
Береза										
Итого мягколиственных										
Всего										
%									100	100
<b>Эксплуатационные леса</b>										
Сосна										
Ель										
Пихта										
Лиственница										
Кедр										
Итого хвойных										
Береза										
Осина										
Итого мягколиственных										
Кустарники										
Всего										
%									100	100
<b>Эксплуатационные леса, возможные для эксплуатации</b>										
Сосна										
Ель										
Пихта										
Лиственница										

Итого хвойных										
Береза										
Осина										
Итого мягколиственных										
Всего										
%									100	100
<b>Всего по лесному участку</b>										
Сосна										
Ель										
Пихта										
Лиственница										
Кедр										
Итого хвойных										
Береза										
Осина										
Итого мягколиственных										
Кустарники										
Всего										
%									100	100

**Примечание:**

\* Заполняется для лесных участков, на которых проектируется заготовка древесины, кроме случаев, когда заготовка древесины является дополнительным видом использования для возможности реализации основной цели использования

Таблица 6. Ведомость поквартальных итогов площадей и запасов насаждений лесного участка\*

№ квар-тала	Площадь, га					Запас, м³										
	общая	покрытая лесом	приспевающие	спелые и перестойные		общий	приспевающих	спелых и перестойных	спелых и перестойных эксплуатационных насаждений в м³							
				всего	в т.ч. экспл.				в том числе по составляющим породам							
1	2	3	4	5	6	7	8	9	С	Е	П	Л	К	Б	Ос	Доп.пор

**Примечание:**

\* Заполняется для лесных участков, на которых проектируется заготовка древесины, кроме случаев, когда заготовка древесины является дополнительным видом использования для возможности реализации основной цели использования

Таблица 7. Распределение эксплуатационного запаса по составляющим породам по сплошным рубкам\*

Составляющие породы	Эксплуатационный запас спелых и перестойных насаждений, тыс. м³	Процентное распределение эксплуатационного запаса по составляющим породам
1	2	3

**Примечание:**

\* Заполняется для лесных участков, на которых проектируется заготовка древесины, кроме случаев, когда заготовка древесины является дополнительным видом использования для возможности реализации основной цели использования

Таблица 8. Расчет ежегодного объема заготовки древесины при рубке спелых и перестойных лесных насаждений\*

Хозяйства и преобладающая порода	Покрываемая лесом площадь							Распределение лесопокрытой площади по группам возраста	Исчисленные лесосеки	Принятая лесосека	Число лет использования эксплуатационного фонда	Предполагаемый остаток насаждений									
	Молодняки		Средне-возрастные	Приспевающие	Спелые и перестойные	Запас спелых и перестойных насаждений тыс. кбм.	Средний запас экспл. фонда на 1 га кбм.					Возраст рубки, лет	в ликвиде	приспевающих	спелых						
	всего	в т.ч. включ в расч.																			
1	2	3	4	5	6	7	8	9	10	11	12	13	14	15	16	17	18	19	20	21	22

**Примечание:**

\* Заполняется для лесных участков, на которых проектируется заготовка древесины, кроме случаев, когда заготовка древесины является дополнительным видом использования для возможности реализации основной цели использования

Таблица 9. Ведомость лесотаксационных выделов, в которых допускается заготовка пищевых лесных ресурсов и сбор лекарственных растений\*

№ квартала	№ выдела	Площадь, га	Тип леса	Вид рас-тения	% по-крытия	Урожайность ягод, кг		Запас листьев, кг, воздушно-сухой вес		Запас надземной фи-томассы, побегов, кг, воздушно-сухой вес	
						на 1 га	на выделе	на 1 га	на выделе	на 1 га	на выделе
1	2	3	4	5	6	7	8	9	10	11	12
Участковое лесничество, дача/ технический участок (урочище)											
Целевое назначение лесов (категория защитных лесов)											
Итого по даче											
Всего по лесному участку											

Примечание:  
\* Заполняется для лесных участков, на которых проектируется заготовка пищевых лесных ресурсов и сбор лекарственных растений

Таблица 10. Определение ежегодного объема заготовки кедрового ореха\*

№ квартала	№ выдела	площадь, га	Таксационные показатели				Урожайность кедрового ореха, кг/га	Урожай кедрового ореха на выделе, кг	Группа кедровников	Промысловая урожайность, %	Биологическая продуктивность, кг/га	Ежегодный объем заготовки кедрового ореха, кг
			Доля единиц кедров в составе	возраст, лет	бонитет	полнота						
1	2	3	4	5	6	7	8	9	10	11	12	
Участковое лесничество, дача/технический участок (урочище)												
Целевое назначение лесов (категория защитных лесов)												
Итого по даче												
Всего по лесному участку												

Примечание:  
\* Заполняется для лесных участков, на которых проектируется заготовка пищевых лесных ресурсов и сбор лекарственных растений

Таблица 11. Определение ежегодного объема заготовки пищевых лесных ресурсов и сбора лекарственных растений\*

Наименование	Вид	Запас биологический, кг	Запас промысловый всего, кг	Ежегодный объем заготовки, кг
Итого				

Примечание:  
\* Заполняется для лесных участков, на которых проектируется заготовка пищевых лесных ресурсов и сбор лекарственных растений

3. Виды разрешенного использования лесов на проектируемом лесном участке (части лесного участка)

Лесохозяйственным регламентом \_\_\_\_\_ лесничества (лесопарка) на проектируемом лесном участке (части лесного участка) установлены следующие виды разрешенного использования лесов:

4. Сведения об обременениях проектируемого лесного участка (части лесного участка)

Таблица 12. Обременения проектируемого лесного участка (части лесного участка)<sup><4></sup>

№ п/п	Местоположение (лесничество, участковое лесничество, урочище (при наличии), №№ кварталов, выделов)	Наименование юридического лица, ФИО индивидуального предпринимателя, гражданина	Вид права пользования лесным участком (аренда, постоянное бес-срочное пользование, без-возмездное пользование)	Основания пользования лесным участком	Срок пользования лесным участком	Вид использования лесного участка
1	2	3	4	5	6	7
Итого						

<4> В случае отсутствия обременений на проектируемом лесном участке, таблица не заполняется, ставится прочерк.

5. Сведения об ограничениях использования лесов

С учетом целевого назначения и правового режима лесов, установленного лесным законодательством Российской Федерации, лесохозяйственным регламентом \_\_\_\_\_ (наименование)

лесничества (лесопарка) предусмотрены следующие ограничения в использовании лесов:

6. Сведения об объектах лесной инфраструктуры на проектируемом лесном участке (части лесного участка)

Таблица 13. Объекты лесной инфраструктуры<sup><5></sup>

№ п/п	Лесничество	Участковое лесничество, урочище (при наличии)	Лесной квартал	Лесотаксационный выдел	Наименование объекта	Единица измерения	Объем
1	2	3	4	5	6	7	8
Итого							

<5> Наименование объектов лесной инфраструктуры указывается в соответствии с Распоряжением Правительства РФ от 17.07.2012 № 1283-р «Перечень объектов лесной инфраструктуры для защитных лесов, эксплуатационных лесов и резервных лесов». В случае отсутствия объектов лесной инфраструктуры на проектируемом лесном участке, таблица не заполняется, ставится прочерк.

7. Сведения об объектах, не связанных с созданием лесной инфраструктуры на проектируемом лесном участке (части лесного участка)

Таблица 14. Объекты, не связанные с созданием лесной инфраструктуры<sup><6></sup>

№ п/п	Лесничество	Участковое лесничество, урочище (при наличии)	Лесной квартал	Лесотаксационный выдел	Наименование объекта	Единица измерения	Объем
1	2	3	4	5	6	7	8
Итого							

<6> Наименование объектов, не связанных с созданием лесной инфраструктуры, указывается в соответствии с Распоряжением Правительства РФ от 27.05.2013 № 849-р «Перечень объектов, не связанных с созданием лесной инфраструктуры, для защитных лесов, эксплуатационных лесов, резервных лесов». В случае отсутствия объектов, не связанных с созданием лесной инфраструктуры на проектируемом лесном участке, таблица не заполняется, ставится прочерк.

8. Сведения о наличии на проектируемом лесном участке (части лесного участка) особо защитных участков лесов, особо охраняемых природных территорий, зон с особыми условиями использования территорий

Согласно сведениям государственного лесного реестра, единого государственного реестра недвижимости, лесо-хозяйственного регламента \_\_\_\_\_ лесничества на проектируемом лесном участке присутствуют следующие особо защитные участки лесов (ОЗУ), особо охраняемые природные территории (ООПТ), зоны с особыми условиями использования территорий.

Таблица 15. Особо защитные участки лесов, особо охраняемые природные территории, зоны с особыми условиями использования территорий<sup><7></sup>

№ п/п	Наименование участкового лесничества, урочища (при наличии)	Номер квартала	Номер выдела	Виды ОЗУ, наименование ООПТ, виды зон с особыми условиями использования территорий	Общая площадь, га
1	2	3	4	5	6
Итого					

<7> В случае отсутствия сведений о наличии на проектируемом лесном участке особо защитных участков лесов, особо охраняемых природных территорий, зон с особыми условиями использования территорий таблица не заполняется, ставится прочерк.

9. Проектируемые виды разрешенного использования и цель предоставления лесного участка

Проектируемый вид разрешенного использования лесов лесного участка (части лесного участка) \_\_\_\_\_  
Проектируемая цель предоставления лесного участка (части лесного участка) \_\_\_\_\_

Таблица 16. Образующие лесные участки (части лесных участков) в соответствии со сведениями ЕГРН:

Кадастровый номер лесного участка в соответствии со сведениями ЕГРН	Существующий вид разрешенного использования лесного участка в соответствии со сведениями ЕГРН	Предмет образования (лесной участок, часть лесного участка)	Площадь, образуемого лесного участка (части лесного участка)	Проектируемый вид разрешенного использования
1	2	3	4	5
Итого:				

**СХЕМА**  
**расположения проектируемого лесного участка (части лесного участка)**  
**(Обзорная схема расположения лесного участка на материалах лесоустройства) <8>**

1. Местоположение проектируемого лесного участка (части лесного участка)

Российская Федерация, Субъект РФ, муниципальное образование, лесничество, участковое лесничество, дача/технический участок (урочище (при наличии)), целевое назначение лесов, квартал, лесотаксационный выдел/часть лесотаксационного выдела

2. Категория земель \_\_\_\_\_
3. Площадь проектируемого лесного участка (части лесного участка), га \_\_\_\_\_ 0,0000 \_\_\_\_\_
4. Проектируемый вид разрешенного использования лесного участка (части лесного участка) \_\_\_\_\_
5. Проектируемая цель предоставления лесного участка (части лесного участка) \_\_\_\_\_

Масштаб 1: \_\_\_\_\_ <9>

Геоданные: <10>			Каталог координат <11> (МСК-38)		
Номера характерных точек	Направление румбы (азимуты) линий, °	Длина линий, метры	Номера характерных точек	X	Y
0-1					
1-2					

- Условные обозначения:
- граница образуемого лесного участка (части лесного участка)
  - лесной квартал
  - лесотаксационный выдел
  - номера поворотных точек
  - граница лицензионного участка, номер \_\_\_\_\_ <12>

<8> При проектировании земельного (лесного) участка необходимо учитывать актуальные сведения ЕГРН. Если проектируемый ЗУ не пересекает ни одного ЗУ данные, о котором содержатся в ЕГРН, то готовится только обзорная схема расположения лесного участка.

Если часть проектируемого земельного участка пересекает ЗУ, данные о которых содержатся в ЕГРН, то необходимо подготовить обзорную схему на весь участок и отдельно на каждую образуемую часть ЗУ (образование земельных участков путем раздела земельного участка с кадастровым номером; образованием земельного участка из земель, находящихся в государственной или муниципальной собственности; образованием части (частей) земельного участка с кадастровым номером \_\_\_\_\_).

<9> Для вычерчивания карты-схемы расположения лесного участка используются фрагменты картографических материалов лесоустройства: планшеты масштабом М 1:10 000 или М 1:25 000, планы лесных насаждений масштабом М 1:25 000 или М 1:50 000, карты-схемы лесничества или лесопарка масштабом М 1:100 000. В случае отсутствия материалов лесоустройства, схему необходимо подготовить на космоснимках высокого разрешения.

<10> Значения геоданных, полученные с использованием технологических и программных средств, указываются с округлением до 0,01 метра (длина линий), с точностью до минуты (направление румбы (азимуты)).

<11> Согласно приказу Минэкономразвития России от 27.11.2014 N 762 (ред. от 13.10.2016) «Об утверждении требований к подготовке схемы расположения земельного участка или земельных участков на кадастровом плане территории и формату схемы расположения земельного участка или земельных участков на кадастровом плане территории при подготовке схемы расположения земельного участка или земельных участков на кадастровом плане территории в форме электронного документа, формы схемы расположения земельного участка или земельных участков на кадастровом плане территории, подготовка которой осуществляется в форме документа на бумажном носителе» значения координат, полученные с использованием указанных технологических и программных средств, указываются с округлением до 0,01 метра.

Координаты, необходимо предоставлять в электронном виде, в файле txt\*, со следующей структурой файла ПРИМЕР:

```

MET
BEGIN
XY
#
000000.00 000000.00
000000.00 000000.00
000000.00 000000.00
000000.00 000000.00
END
    
```

В случае проектирования многоконтурного участка, каждый контур отделяется знаком «#», в случае исключения части участка, координаты исключаемого участка выделяются знаком «\$».

<12> Указывается для лесных участков, на которых проектируется геологическое изучение недр, разработка месторождений полезных ископаемых.

**СХЕМА**  
**Расположения проектируемого лесного участка (части лесного участка),**  
**подготовленная с учетом сведений ЕГРН <8>**  
**образованного путем раздела земельного участка с кадастровым номером \_\_\_\_\_: \_\_\_\_\_: \_\_\_\_\_/ выделения части**  
**земельного участка из земельного участка с кадастровым номером \_\_\_\_\_: \_\_\_\_\_: \_\_\_\_\_/**

1. Местоположение проектируемого лесного участка (части лесного участка)

Российская Федерация, Субъект РФ, муниципальное образование, лесничество, участковое лесничество, урочище (при наличии), целевое назначение лесов, квартал, лесотаксационный выдел/часть лесотаксационного выдела

2. Категория земель \_\_\_\_\_
3. Площадь проектируемого лесного участка (части лесного участка), га \_\_\_\_\_ 0,0000 \_\_\_\_\_
4. Существующий вид разрешенного использования лесного участка (части лесного участка) \_\_\_\_\_
5. Проектируемый вид разрешенного использования \_\_\_\_\_

Масштаб 1: \_\_\_\_\_ <9>  
Условные обозначения:  
- граница образуемого лесного участка (части лесного участка);  
- лесной квартал;  
- лесотаксационный выдел;  
- номера поворотных точек;  
- границы лесных участков, сведения которых содержатся в ЕГРН.

Каталог координат <11> (МСК-38)			
Номера характерных точек	Номера характерных точек	X	Y

Заинтересованное лицо  
(представитель заинтересованного лица) \_\_\_\_\_  
(подпись) \_\_\_\_\_ Ф.И.О.

**СЛУЖБА ПО ОХРАНЕ ОБЪЕКТОВ КУЛЬТУРНОГО НАСЛЕДИЯ ИРКУТСКОЙ ОБЛАСТИ**

**П Р И К А З**

23 октября 2018 г.

Иркутск

№ 291-спр

**Об утверждении границ территории и режима использования объекта культурного наследия регионального значения**

В соответствии со ст. 3.1 Федерального закона от 25 июня 2002 года № 73-ФЗ «Об объектах культурного наследия (памятниках истории и культуры) народов Российской Федерации», руководствуясь статьей 21 Устава Иркутской области, Положением о службе по охране объектов культурного наследия Иркутской области, утвержденным постановлением Правительства Иркутской области от 9 марта 2010 года № 31-пп,

П Р И К А З Ы В А Ю:

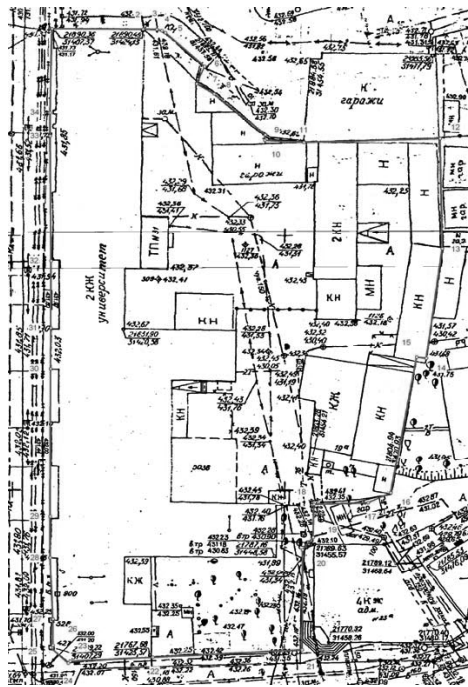
1. Утвердить границы территории объекта культурного наследия регионального значения «Отделение Государственного банка (два здания, флигельная хозяйственная постройка)» (вид объекта культурного наследия - памятник), расположенного по адресу: г. Иркутск, ул. Ленина, 3, согласно приложениям №1, №2, №3.
2. Утвердить режим использования территории объекта культурного наследия регионального значения согласно приложению №4.
3. Настоящий приказ подлежит официальному опубликованию в общественно-политической газете «Областная», а также на «Официальном интернет-портале правовой информации» (www.pravo.gov.ru).
4. Настоящий приказ вступает в силу через десять календарных дней после дня его официального опубликования.

В.з.д. руководителя службы по охране объектов культурного наследия Иркутской области  
А.А. Фоменко

Приложение № 1  
к приказу службы по охране объектов культурного наследия Иркутской области № 291-спр от 23 октября 2018 г.

**Карта границ территории объекта культурного наследия регионального значения**

Наименование объекта: «Отделение Государственного банка (два здания, флигельная хозяйственная постройка)».  
Адрес: г. Иркутск, ул. Ленина, 3.



**Условные обозначения:**

- Граница территории объекта культурного наследия
- Поворотные точки границы территории объекта культурного наследия
- Объект культурного наследия

В.з.д. руководителя службы по охране объектов культурного наследия Иркутской области  
А.А. Фоменко

Приложение № 2  
к приказу службы по охране объектов культурного наследия Иркутской области № 291-спр от 23 октября 2018 г.

**Описание границ территории объекта культурного наследия регионального значения**

Наименование объекта: «Отделение Государственного банка (два здания, флигельная хозяйственная постройка)».  
Адрес: г. Иркутск, ул. Ленина, 3.  
Территория объекта культурного наследия устанавливается в следующих границах:  
Западная граница - от поворотной точки 1 до поворотной точки 25, через промежуточные точки 26-34, параллельно главному западному фасаду здания; общая протяженность - 121,263 м.  
Юго-западная граница - от точки 25 до поворотной точки 24; общая протяженность - 4,471 м.  
Южная граница - от поворотной точки 24 до поворотной точки 23, далее от поворотной точки 23 до 43,226 м.  
Северо-восточная граница - от поворотной точки 1 до поворотной точки 3, через промежуточную точку 2; от поворотной точки 3 до поворотной точки 4, от поворотной точки 4 до поворотной точки 5, от поворотной точки 5 до поворотной точки 6, от поворотной точки 6 до поворотной точки 7, от поворотной точки 7 до поворотной точки 8, от поворотной точки 8 до поворотной точки 9, от поворотной точки 9 до поворотной точки 10, от поворотной точки 10 до поворотной точки 11, от поворотной точки 11 до поворотной точки 12; общая протяженность - 83,861 м.  
Юго-восточная граница - от поворотной точки 21 до поворотной точки 20, от поворотной точки 20 до поворотной точки 19, от поворотной точки 19 до поворотной точки 18, от поворотной точки 18 до поворотной точки 17, от поворотной точки 17 до поворотной точки 16, от поворотной точки 16 до поворотной точки 15, от поворотной точки 15 до поворотной точки 14, от поворотной точки 14 до поворотной точки 13, от поворотной точки 13 до поворотной точки 12; общая протяженность - 115,764 м.

В.з.д. руководителя службы по охране объектов культурного наследия Иркутской области  
А.А. Фоменко

Приложение № 3  
к приказу службы по охране объектов культурного наследия Иркутской области № 291-спр от 23 октября 2018 г.

**Перечень координат поворотных (характерных) точек границ территории объекта культурного наследия регионального значения**

Наименование объекта: «Отделение Государственного банка (два здания, флигельная хозяйственная постройка)».  
Адрес: г. Иркутск, ул. Ленина, 3.  
Система координат - МСК-38, зона 3

№ п/п	X	Y	Длина линии, м	Дирекционный угол
1	384820.63	3335115.31	16.774	088° 44' 09.87"
2	384821.00	3335132.08	02.540	089° 05' 52.00"
3	384821.04	3335134.62	00.968	103° 44' 56.58"
4	384820.81	3335135.56	00.741	121° 45' 34.13"
5	384820.42	3335136.19	09.742	130° 45' 15.80"
6	384814.06	3335143.57	03.636	201° 37' 33.01"

7	384810.68	3335142.23	03.735	119° 30' 59.53"
8	384808.84	3335145.48	12.421	129° 18' 55.33"
9	384800.97	3335155.09	01.050	181° 38' 11.68"
10	384799.92	3335155.06	07.185	092° 04' 25.94"
11	384799.66	3335162.24	25.073	086° 39' 42.19"
12	384801.12	3335187.27	21.552	177° 23' 37.74"
13	384779.59	3335188.25	21.636	186° 10' 56.18"
14	384758.08	3335185.92	01.811	276° 20' 24.69"
15	384758.28	3335184.12	27.144	188° 34' 51.11"
16	384731.44	3335180.07	04.566	243° 02' 31.68"
17	384729.37	3335176.00	09.965	266° 50' 10.02"
18	384728.82	3335166.05	06.430	180° 05' 20.78"
19	384722.39	3335166.04	03.076	217° 12' 18.63"
20	384719.94	3335164.18	19.575	178° 46' 13.94"
21	384700.37	3335164.60	27.495	265° 29' 39.16"
22	384698.21	3335137.19	15.207	265° 30' 42.16"
23	384697.02	3335122.03	00.531	222° 42' 33.80"
24	384696.63	3335121.67	04.470	311° 38' 39.07"
25	384699.60	3335118.33	00.608	043° 40' 04.01"
26	384700.04	3335118.75	05.071	358° 45' 25.53"
27	384705.11	3335118.64	12.079	356° 00' 44.60"
28	384717.16	3335117.80	08.003	358° 21' 11.52"
29	384725.16	3335117.57	28.998	358° 37' 00.44"
30	384754.15	3335116.87	08.062	358° 43' 14.36"
31	384762.21	3335116.69	13.053	358° 40' 59.12"
32	384775.26	3335116.39	24.445	357° 59' 01.94"
33	384799.69	3335115.53	04.651	358° 53' 28.28"
34	384804.34	3335115.44	16.291	359° 32' 33.97"
1	384820.63	3335115.31		

Площадь - 6913 кв.м.  
Система координат г. Иркутска

№ п/п	X	Y	Длина линии, м	Дирекционный угол
1	21890.40	31407.16	16.770	090° 18' 26.96"
2	21890.31	31423.93	02.540	090° 40' 36.09"
3	21890.28	31426.47	00.963	105° 02' 47.01"
4	21890.03	31427.40	00.743	123° 28' 34.60"
5	21889.62	31428.02	09.748	132° 17' 50.68"
6	21883.06	31435.23	03.633	203° 10' 40.38"
7	21879.72	31433.80	03.728	121° 10' 28.54"
8	21877.79	31436.99	12.428	130° 51' 22.75"
9	21869.66	31446.39	01.052	183° 16' 13.76"
10	21868.61	31446.33	07.184	093° 35' 28.53"
11	21868.16	31453.50	25.072	088° 13' 02.02"
12	21868.94	31478.56	21.554	178° 56' 11.86"
13	21847.39	31478.96	21.638	187° 45' 20.25"
14	21825.95	31476.04	01.807	277° 57' 02.78"
15	21826.20	31474.25	27.144	190° 08' 32.94"
16	21799.48	31469.47	04.562	244° 33' 29.71"
17	21797.52	31465.35	09.974	268° 23' 28.73"
18	21797.24	31455.38	06.433	181° 36' 12.62"
19	21790.81	31455.20	03.072	218° 55' 19.07"
20	21788.42	31453.27	19.580	180° 19' 18.78"
21	21768.84	31453.16	27.496	267° 03' 38.13"
22	21767.43	31425.70	15.200	267° 03' 30.73"
23	21766.65	31410.52	00.530	224° 14' 09.97"
24	21766.27	31410.15	04.471	313° 11' 14.81"
25	21769.33	31406.89	00.608	045° 00' 00.00"
26	21769.76	31407.32	05.070	000° 20' 20.49"
27	21774.83	31407.35	12.081	357° 34' 49.77"
28	21786.90	31406.84	08.000	359° 51' 24.34"
29	21794.90	31406.82	29.000	000° 10' 40.13"
30	21823.90	31406.91	08.060	000° 17' 03.64"
31	21831.96	31407.00	13.050	000° 13' 10.28"
32	21845.01	31406.81	24.451	359° 33' 17.16"
33	21869.46	31406.84	04.650	000° 22' 10.72"
34	21874.11	31407.16	16.293	001° 07' 31.34"
1	21890.40	31407.16		

Площадь - 6913 кв.м.  
Система координат геодезическая WGS-84

№ п/п	Широта	Долгота
1	052° 17' 07.8503"	104° 16' 51.1762"
2	052° 17' 07.8529"	104° 16' 52.0610"
3	052° 17' 07.8528"	104° 16' 52.1950"
4	052° 17' 07.8448"	104° 16' 52.2444"
5	052° 17' 07.8319"	104° 16' 52.2773"
6	052° 17' 07.6220"	104° 16' 52.6607"
7	052° 17' 07.5135"	104° 16' 52.5870"
8	052° 17' 07.4521"	104° 16' 52.7567"
9	052° 17' 07.1922"	104° 16' 53.2564"
10	052° 17' 07.1583"	104° 16' 53.2539"
11	052° 17' 07.1459"	104° 16' 53.6324"
12	052° 17' 07.1791"	104° 16' 54.9538"
13	052° 17' 06.4822"	104° 16' 54.9859"
14	052° 17' 05.7877"	104° 16' 54.8435"
15	052° 17' 05.7952"	104° 16' 54.7487"
16	052° 17' 04.9293"	104° 16' 54.5107"
17	052° 17' 04.8646"	104° 16' 54.2942"
18	052° 17' 04.8524"	104° 16' 53.7689"
19	052° 17' 04.6444"	104° 16' 53.7625"
20	052° 17' 04.5662"	104° 16' 53.6622"
21	052° 17' 03.9330"	104° 16' 53.6666"
22	052° 17' 03.8784"	104° 16' 52.2190"
23	052° 17' 03.8483"	104° 16' 51.4183"
24	052° 17' 03.8359"	104° 16' 51.3990"
25	052° 17' 03.9338"	104° 16' 51.2255"
26	052° 17' 03.9478"	104° 16' 51.2481"
27	052° 17' 04.1119"	104° 16' 51.2469"
28	052° 17' 04.5021"	104° 16' 51.2135"
29	052° 17' 04.7610"	104° 16' 51.2087"
30	052° 17' 05.6991"	104° 16' 51.1981"
31	052° 17' 05.9599"	104° 16' 51.1959"
32	052° 17' 06.3822"	104° 16' 51.1919"
33	052° 17' 07.1729"	104° 16' 51.1688"
34	052° 17' 07.3233"	104° 16' 51.1683"

В.з.д. руководителя службы по охране объектов культурного наследия Иркутской области  
А.А. Фоменко

Приложение № 4  
к приказу службы по охране объектов культурного наследия Иркутской области № 291-спр от 23 октября 2018 г.

**Режим использования территории объекта культурного наследия регионального значения**

Наименование объекта: «Отделение Государственного банка (два здания, флигельная хозяйственная постройка)».  
Адрес: г. Иркутск, ул. Ленина, 3.  
- на территории объекта культурного наследия запрещаются строительство объектов капитального строительства и увеличение объемно-пространственных характеристик существующих на территории памятника или ансамбля объектов капитального строительства; проведение земляных, строительных, мелиоративных и иных работ, за исключением работ по сохранению объекта культурного наследия или его отдельных элементов, сохранению историко-градостроительной или природной среды объекта культурного наследия;  
- на территории объекта культурного наследия разрешается ведение хозяйственной деятельности, не противоречащей требованиям обеспечения сохранности объекта культурного наследия и позволяющей обеспечить функционирование объекта культурного наследия в современных условиях.

В.з.д. руководителя службы по охране объектов культурного наследия Иркутской области  
А.А. Фоменко

СЛУЖБА ПО ОХРАНЕ ОБЪЕКТОВ КУЛЬТУРНОГО НАСЛЕДИЯ  
ИРКУТСКОЙ ОБЛАСТИ

## ПРИКАЗ

24 октября 2018 г.

№ 294-спр

Иркутск

**Об утверждении правил осуществления контроля за выполнением областным государственным автономным учреждением «Центр по сохранению историко-культурного наследия Иркутской области», в отношении которого служба по охране объектов культурного наследия Иркутской области осуществляет функции и полномочия учредителя, государственного задания**

В соответствии с пунктом 44 Порядка формирования государственного задания на оказание государственных услуг (выполнение работ) государственными учреждениями Иркутской области и финансовое обеспечение выполнения государственного задания, предоставления субсидий бюджетным и автономным учреждениям Иркутской области на финансовое обеспечение выполнения ими государственного задания, рассчитанных с учетом нормативных затрат на оказание ими государственных услуг физическим и (или) юридическим лицам и нормативных затрат на содержание государственного имущества, определения объема и условия предоставления субсидий бюджетным и автономным учреждениям Иркутской области на иные цели, утвержденного постановлением Правительства Иркутской области от 31 декабря 2010 года № 348-пп, руководствуясь статьей 21 Устава Иркутской области, Положением о службе по охране объектов культурного наследия Иркутской области, утвержденным постановлением Правительства Иркутской области от 9 марта 2010 года № 31-пп,

ПРИКАЗЫВАЮ:

1. Утвердить Правила осуществления контроля за выполнением областным государственным автономным учреждением «Центр по сохранению историко-культурного наследия Иркутской области», в отношении которого служба по охране объектов культурного наследия Иркутской области осуществляет функции и полномочия учредителя, государственного задания (прилагаются).

2. Настоящий приказ подлежит официальному опубликованию в общественно-политической газете «Областная».

3. Настоящий приказ вступает в силу через десять календарных дней после его официального опубликования.

Временно замещающий должность  
руководителя службы по охране объектов  
культурного наследия Иркутской области  
А.А. Фоменко

Утверждены  
приказом службы по охране  
объектов культурного наследия  
Иркутской области  
от 24 октября 2018 г. № 294-спр

## Правила

**осуществления контроля за выполнением  
областным государственным автономным учреждением  
«Центр по сохранению историко-культурного наследия Иркутской  
области», в отношении которого служба по охране объектов культурного  
наследия Иркутской области осуществляет функции и полномочия  
учредителя, государственного задания**

1. Настоящие Правила разработаны в соответствии с пунктом 44 Порядка формирования государственного задания на оказание государственных услуг (выполнение работ) государственными учреждениями Иркутской области и финансовое обеспечение выполнения государственного задания, предоставления субсидий бюджетным и автономным учреждениям Иркутской области на финансовое обеспечение выполнения ими государственного задания, рассчитанных с учетом нормативных затрат на оказание ими государственных услуг физическим и (или) юридическим лицам и нормативных затрат на содержание государственного имущества, определения объема и условия предоставления субсидий бюджетным и автономным учреждениям Иркутской области на иные цели, утвержденного постановлением Правительства Иркутской области от 31 декабря 2010 года № 348-пп (далее - Порядок), и определяют порядок осуществления контроля за

выполнением областным государственным автономным учреждением «Центр по сохранению историко-культурного наследия Иркутской области», в отношении которого служба по охране объектов культурного наследия Иркутской области осуществляет функции и полномочия учредителя, государственного задания (далее соответственно - Контроль, учреждение, Служба).

2. Уполномоченным осуществлять Контроль является отдел финансового, информационно-технического обеспечения Службы (далее - Отдел).

3. Предметом Контроля является степень выполнения учреждением государственного задания, включая:

а) достижение установленных показателей, характеризующих качество и (или) объем государственной услуги (работы);  
б) соблюдение требований нормативных правовых актов, регулирующих состав, условия, порядок и результат оказания государственной услуги (выполненной работы);  
в) иные параметры, указанные в соглашении о предоставлении субсидии.  
4. Целью осуществления Контроля является определение соответствия фактических значений показателей государственного задания плановым значениям.

5. Задачами Контроля являются:

а) проверка соблюдения учреждением установленного порядка оказания государственных услуг (выполнения работ);  
б) определение своевременности и полноты представления отчетов об исполнении государственного задания;  
в) оценка достигнутых значений показателей, характеризующих качество и объем государственных услуг (работ);  
г) анализ причин отклонений фактических значений показателей государственного задания от плановых значений;  
д) своевременное принятие мер по обеспечению выполнения показателей, установленных в государственном задании.

6. Контроль осуществляется в форме последующего контроля в виде камеральных и выездных проверок.

Камеральная проверка проводится по месту нахождения Отдела.

Выездная проверка проводится по месту нахождения учреждения на основании распоряжения Службы о проведении проверки с утверждением программы проверки и состава контрольной комиссии с участием сотрудников отдела археологии, отдела государственной охраны памятников архитектуры и оформления охранных обязательств и отдела правовой работы и осуществления государственного надзора Службы.

7. В зависимости от основания проведения проводятся плановые и внеплановые проверки.

8. Основаниями для проведения плановой камеральной проверки являются представленные учреждением в Службу отчеты по формам, установленным Порядком:

в срок до первого декабря текущего финансового года - предварительный отчет о выполнении государственного задания (далее - Предварительный отчет); в срок до первого февраля года, следующего за отчетным годом, - ежегодный отчет о выполнении государственного задания (далее - Ежегодный отчет).

Плановая камеральная проверка проводится в течение трех рабочих дней, следующих за днем предоставления учреждением в Службу Предварительного отчета и в течение десяти рабочих дней, следующих за днем предоставления учреждением в Службу Ежегодного отчета.

9. Основанием для проведения плановой выездной проверки является план-график проведения выездных проверок.

Срок проведения плановых проверок не превышает 20 календарных дней. В ходе плановых проверок проводятся контрольные действия по документальному и фактическому изучению финансовых и хозяйственных операций, совершенных учреждением в проверяемый период.

Контрольные действия по документальному изучению проводятся по финансовым, бухгалтерским, отчетным и иным документам учреждения, в том числе путем анализа и оценки полученной из них информации, осмотра, инвентаризации, наблюдения, пересчета, экспертизы, контрольных замеров.

Контрольные действия могут проводиться сплошным или выборочным способом.

Сплошной способ заключается в проведении контрольного действия в отношении всей совокупности финансовых и хозяйственных операций, относящихся к одному вопросу Программы.

Выборочный способ заключается в проведении контрольного действия в отношении части финансовых и хозяйственных операций, относящихся к одному вопросу Программы. Объем выборки и ее состав определяются контрольной комиссией таким образом, чтобы обеспечить возможность оценки всей совокупности финансовых и хозяйственных операций по изучаемому вопросу.

10. Основаниями для проведения внеплановой проверки являются требования органов прокуратуры, правоохранительных органов, мотивированные сооб-

щения и заявления физических или юридических лиц о ненадлежащем качестве предоставления государственных услуг (выполнении работ).

Внеплановая проверка проводится на основании распоряжения руководителя службы по охране объектов культурного наследия Иркутской области.

Отдел письменно уведомляет учреждение о проведении внеплановой проверки не позднее чем за 24 часа до начала ее проведения.

Срок проведения внеплановых проверок не превышает 20 календарных дней.

11. В период проведения проверки должностные лица Отдела вправе:

а) посещать территорию и помещения проверяемого учреждения в течение рабочего дня;

б) запрашивать от руководителя и работников учреждения информацию, документы, при необходимости их заверенные копии (в том числе на магнитных носителях), а также письменные справки и объяснения по вопросам, относящимся к предмету проверки.

12. В период проведения проверки должностные лица Отдела обязаны:

а) соблюдать законодательство Российской Федерации, права и законные интересы учреждения;

б) не препятствовать осуществлению деятельности учреждения;

в) обеспечивать сохранность и возврат оригиналов документов, полученных в ходе проверки.

13. Руководитель и работники учреждения в период проведения проверки обязаны:

а) обеспечивать беспрепятственный доступ должностных лиц Отдела в помещения и на территорию учреждения в течение рабочего дня;

б) представлять запрашиваемую должностными лицами Отдела информацию, документы, при необходимости их копии (в том числе на магнитных носителях), а также письменные справки и объяснения, относящиеся к предмету проверки;

в) своевременно принимать меры по устранению выявленных в процессе проверки нарушений.

14. Отдел в течение трех календарных дней после окончания проведения проверки подготавливает заключение по результатам проверки (далее - заключение), которое содержит:

а) фамилии, имена, отчества (при наличии), должности лиц, проводивших проверку;

б) основания проведения проверки;

в) объект проверки, фамилии, имени, отчества (при наличии) руководителя и работников учреждения, участвующих (присутствующих) в проведении проверки;

г) форма Контроля;

д) период, подлежащий проверке;

е) сроки проведения проверки;

ж) наименование работ, в отношении которых проводилась проверка;

з) отклонения от параметров государственного задания;

и) документально подтвержденные факты нарушений, выявленные в ходе проверки, или указание на их отсутствие;

к) выводы, содержащие оценку результатов проверки и предложения по устранению выявленных нарушений;

л) сведения об ознакомлении или об отказе в ознакомлении с заключением руководителя учреждения, подписи должностных лиц Отдела, осуществляющих проверку.

Заключение составляется в двух экземплярах, один из которых направляется руководителю учреждения в течение одного рабочего со дня окончания проведения проверки.

При наличии возражений в отношении выводов заключения руководитель учреждения в течение одного рабочего дня со дня получения заключения направляет в Службу мотивированные возражения.

15. По результатам осуществления Контроля Служба принимает одно из следующих решений:

а) об оставлении государственного задания без изменения;

б) о корректировке государственного задания, если указанные изменения не приведут к увеличению общего объема бюджетных ассигнований на оказание государственных услуг (выполнение работ), предусмотренных бюджетной росписью на текущий финансовый год;

в) об изменении требований к качеству и (или) количеству предоставления услуг (выполнения работ);

г) об устранении нарушений, выявленных при проведении проверки (в случае проведения внеплановой проверки).

Временно замещающий должность  
руководителя службы по охране  
объектов культурного наследия Иркутской области  
А.А. Фоменко

СЛУЖБА ПО ОХРАНЕ ОБЪЕКТОВ КУЛЬТУРНОГО НАСЛЕДИЯ  
ИРКУТСКОЙ ОБЛАСТИ

## ПРИКАЗ

25 октября 2018 г.

№ 299-спр

Иркутск

**Об утверждении границ территории, предмета охраны, режима использования территории объекта археологического наследия федерального значения «Тархай 1» (могильник)**

В соответствии с Федеральным законом от 25 июня 2002 года № 73-ФЗ «Об объектах культурного наследия (памятниках истории и культуры) народов Российской Федерации», пунктом 4 статьи 17 Федерального закона от 22 октября 2014 года №315-ФЗ «О внесении изменений в Федеральный закон «Об объектах культурного наследия (памятниках истории и культуры) народов Российской Федерации» и отдельные законодательные акты Российской Федерации», на основании археологических работ, руководствуясь статьей 21 Устава Иркутской области, Положением о службе по охране объектов культурного наследия Иркутской области, утвержденным постановлением Правительства Иркутской области от 9 марта 2010 года № 31-пп,

П Р И К А З Ы В А Ю:

1. Утвердить границы территории объекта археологического наследия федерального значения - «Тархай 1» (могильник), расположенного в Нукутском районе Иркутской области, согласно приложениям 1, 2.

2. Утвердить предмет охраны объекта археологического наследия федерального значения - «Тархай 1» (могильник) согласно приложению 3.

3. Режим использования территории объекта археологического наследия федерального значения - «Тархай 1» (могильник) установлен статьей 5.1 Федерального закона от 25 июня 2002 года №73-ФЗ «Об объектах культурного наследия (памятниках истории и культуры) народов Российской Федерации».

4. Настоящий приказ подлежит официальному опубликованию в общественно-политической газете «Областная», а также на «Официальном интернет-портале правовой информации» ([www.pravo.gov.ru](http://www.pravo.gov.ru)) за исключением приложений 1, 2, 3 в соответствии с приказом Министерства культуры Российской Федерации от 01 сентября 2015 года №2328.

5. Настоящий приказ вступает в силу через десять дней со дня его официального опубликования.

Временно замещающий должность  
руководителя службы по охране объектов  
культурного наследия Иркутской области  
А.А. Фоменко

СЛУЖБА ПО ОХРАНЕ ОБЪЕКТОВ КУЛЬТУРНОГО НАСЛЕДИЯ  
ИРКУТСКОЙ ОБЛАСТИ

## ПРИКАЗ

29 октября 2018 г.

№ 306-спр

Иркутск

**Об утверждении границ территории, предмета охраны, режима использования территории объекта археологического наследия федерального значения «Мельхитуй 2» (стоянка)**

В соответствии с Федеральным законом от 25 июня 2002 года № 73-ФЗ «Об объектах культурного наследия (памятниках истории и культуры) народов Российской Федерации», пунктом 4 статьи 17 Федерального закона от 22 октября 2014 года №315-ФЗ «О внесении изменений в Федеральный закон «Об объектах культурного наследия (памятниках истории и культуры) народов Российской Федерации» и отдельные законодательные акты Российской Федерации», на основании археологических работ, руководствуясь статьей 21 Устава Иркутской области, Положением о службе по охране объектов культурного наследия Иркутской области, утвержденным постановлением Правительства Иркутской области от 9 марта 2010 года № 31-пп,

П Р И К А З Ы В А Ю:

1. Утвердить границы территории объекта археологического наследия федерального значения - «Мельхитуй 2» (стоянка), расположенного в Нукутском районе Иркутской области, согласно приложениям 1, 2.

2. Утвердить предмет охраны объекта археологического наследия федерального значения - «Мельхитуй 2» (стоянка) согласно приложению 3.

3. Режим использования территории объекта археологического наследия федерального значения - «Мельхитуй 2» (стоянка) установлен статьей 5.1 Федерального закона от 25 июня 2002 года №73-ФЗ «Об объектах культурного наследия (памятниках истории и культуры) народов Российской Федерации».

4. Настоящий приказ подлежит официальному опубликованию в общественно-политической газете «Областная», а также на «Официальном интернет-портале правовой информации» ([www.pravo.gov.ru](http://www.pravo.gov.ru)) за исключением приложений 1, 2, 3 в соответствии с приказом Министерства культуры Российской Федерации от 01 сентября 2015 года №2328.

5. Настоящий приказ вступает в силу через десять дней со дня его официального опубликования.

Временно замещающий должность  
руководителя службы по охране объектов  
культурного наследия Иркутской области  
А.А. Фоменко

СЛУЖБА ПО ОХРАНЕ ОБЪЕКТОВ КУЛЬТУРНОГО НАСЛЕДИЯ  
ИРКУТСКОЙ ОБЛАСТИ

## ПРИКАЗ

29 октября 2018 г.

№ 307-спр

Иркутск

**Об утверждении границ территории, предмета охраны, режима использования территории объекта археологического наследия федерального значения «Мельхитуй 3» (стоянка)**

В соответствии с Федеральным законом от 25 июня 2002 года № 73-ФЗ «Об объектах культурного наследия (памятниках истории и культуры) народов Российской Федерации», пунктом 4 статьи 17 Федерального закона от 22 октября 2014 года №315-ФЗ «О внесении изменений в Федеральный закон «Об объектах культурного наследия (памятниках истории и культуры) народов Российской Федерации» и отдельные законодательные акты Российской Федерации», на основании археологических работ, руководствуясь статьей 21 Устава Иркутской области, Положением о службе по охране объектов культурного наследия Иркутской области, утвержденным постановлением Правительства Иркутской области от 9 марта 2010 года № 31-пп,

П Р И К А З Ы В А Ю:

1. Утвердить границы территории объекта археологического наследия федерального значения - «Мельхитуй 3» (стоянка), расположенного в Нукутском районе Иркутской области, согласно приложениям 1, 2.

2. Утвердить предмет охраны объекта археологического наследия федерального значения - «Мельхитуй 3» (стоянка) согласно приложению 3.

3. Режим использования территории объекта археологического наследия федерального значения - «Мельхитуй 3» (стоянка) установлен статьей 5.1 Федерального закона от 25 июня 2002 года №73-ФЗ «Об объектах культурного наследия (памятниках истории и культуры) народов Российской Федерации».

4. Настоящий приказ подлежит официальному опубликованию в общественно-политической газете «Областная», а также на «Официальном интернет-портале правовой информации» ([www.pravo.gov.ru](http://www.pravo.gov.ru)) за исключением приложений 1, 2, 3 в соответствии с приказом Министерства культуры Российской Федерации от 01 сентября 2015 года №2328.

5. Настоящий приказ вступает в силу через десять дней со дня его официального опубликования.

Временно замещающий должность  
руководителя службы по охране объектов  
культурного наследия Иркутской области  
А.А. Фоменко



**МИНИСТЕРСТВО ЗДРАВООХРАНЕНИЯ  
ИРКУТСКОЙ ОБЛАСТИ**

**П Р И К А З**

25 октября 2018 г.

№ 88-мпр

Иркутск

**О внесении изменений в приказ министерства здравоохранения Иркутской области от 25 марта 2014 года № 81-мпр**

В соответствии с Федеральным законом от 27 июля 2010 года № 210-ФЗ «Об организации предоставления государственных и муниципальных услуг», Федеральным законом от 29 декабря 2017 года № 479-ФЗ «О внесении изменений в Федеральный закон «Об организации предоставления государственных и муниципальных услуг» в части закрепления возможности предоставления в многофункциональных центрах предоставления государственных и муниципальных услуг нескольких государственных (муниципальных) услуг посредством подачи заявителем единого заявления», Федеральным законом от 19 июля 2018 года № 204-ФЗ «О внесении изменений в Федеральный закон «Об организации предоставления государственных и муниципальных услуг» в части установления дополнительных гарантий граждан при получении государственных и муниципальных услуг», пунктом 9 Положения о министерстве здравоохранения Иркутской области, утвержденного постановлением Правительства Иркутской области от 16 июля 2010 года №174-пп,  
**П Р И К А З Ы В А Ю:**

1. Внести в административный регламент предоставления министерством здравоохранения Иркутской области государственной услуги «Обеспечение детей первого - второго года жизни специальными молочными продуктами детского питания в Иркутской области», утвержденный приказом министерства здравоохранения Иркутской области от 25 марта 2014 года № 81-мпр, следующие изменения:

- 1) в пункте 9 подпункт «е» признать утратившим силу;
- 2) в пункте 13 после слов «он может обратиться» дополнить словами «к начальнику управления организации медицинской помощи.»;
- 3) пункт 19 изложить в следующей редакции: «19. Прием заявителей в министерстве осуществляет должностное лицо министерства, ответственное за предоставление государственной услуги, заместители министра, министр здравоохранения Иркутской области.

- График приема заявителей в министерстве:  
Понедельник 09-00 – 18-00 (перерыв 13-00 - 14-00).  
Вторник 09-00 – 18-00 (перерыв 13-00 - 14-00).  
Среда 09-00 – 18-00 (перерыв 13-00 - 14-00).  
Четверг 09-00 – 18-00 (перерыв 13-00 - 14-00).  
Пятница 09-00 – 18-00 (перерыв 13-00 - 14-00).;
- 4) пункт 25 изложить в следующей редакции:  
«25. При предоставлении государственной услуги министерство не вправе требовать от заявителя:  
а) осуществления действий, в том числе согласований, необходимых для получения государственной услуги и связанных с обращением в иные государственные органы и организации, за исключением получения услуг, включенных в перечень услуг, которые являются необходимыми и обязательными для предоставления государственных услуг, утвержденный Правительством Иркутской области.  
б) представления документов и информации, отсутствие и (или) недостоверность которых не указывались в предоставлении государственной услуги, за исключением следующих случаев:  
изменение требований нормативных правовых актов, касающихся предоставления государственной услуги, после первоначальной подачи заявления о предоставлении государственной услуги;  
наличие ошибок в заявлении о предоставлении государственной услуги и документах, необходимых для предоставления государственной услуги, либо в предоставлении государственной услуги и не включенных в представленный ранее комплект документов;  
истечение срока действия документов, необходимых для предоставления государственной услуги, либо в предоставлении государственной услуги;  
выявление документально подтвержденного факта (признаков) ошибочного или противоправного действия (бездействия) должностного лица министерства, государственного гражданского служащего Иркутской области, при предоставлении государственной услуги, о чем в письменном виде за подписью министра уведомляется заявитель, а также приносятся извинения за доставленные неудобства.»;

- 5) пункт 26 изложить в следующей редакции:  
«26. При предоставлении государственной услуги министерство осуществляет межведомственное информационное взаимодействие с министерством социального развития, опеки и попечительства Иркутской области, с Федеральной налоговой службой, Министерством внутренних дел Российской Федерации.»;
- 6) в пункте 32:  
подпункты «г», «к¹» признать утратившими силу;  
подпункты «к», «т» изложить в следующей редакции:  
«к) указ Губернатора Иркутской области от 14 сентября 2018 года № 181-уг «Об организации работы с обращениями граждан в системе исполнительных органов государственной власти Иркутской области» (Официальный интернет-портал правовой информации <http://www.pravo.gov.ru>, 28.09.2018, «Областная», № 108, 28.09.2018).»;

- «т) приказ министерства здравоохранения Иркутской области от 16 ноября 2015 года N 122-мпр «Об утверждении Порядка обеспечения условий доступности для инвалидов объектов (административные здания, строения, сооружения и помещения) министерства здравоохранения Иркутской области, медицинских организаций, подведомственных министерству здравоохранения Иркутской области, и предоставляемых услуг в сфере здравоохранения, а также оказания инвалидам при этом необходимой помощи» («Областная», 14.12.2015, N 141).»;
- 7) пункт 33 изложить в следующей редакции:  
«33. Для обеспечения специальных молочными продуктами детского питания заявитель обращается в министерство с запросом о предоставлении государственной услуги в форме заявления (далее – заявление) согласно Приложению 2 к настоящему административному регламенту.

- Представитель заявителя действует на основании доверенности, удостоверяющей полномочия представителя заявителя, необходимой для осуществления действий от имени заявителя, которая прилагается при предоставлении документов для получения государственной услуги вместе с документом, удостоверяющим личность представителя заявителя.  
К заявлению прилагаются:  
а) копии документов, удостоверяющих личность обоих родителей, а в случае расторжения брака и обращения одиноких родителей - документ, удостоверяющий личность одного из родителей;
- б) медицинское заключение, подтверждающее факты, предусмотренные абзацем третьим пункта 4 настоящего административного регламента, по форме согласно Приложению 3 к настоящему административному регламенту.
- в) свидетельство об усыновлении, выданное органами записи актов гражданского состояния или консульскими учреждениями Российской Федерации (в случае если в свидетельстве о рождении ребенка сохранены сведения о родителях (биологических), указанные в записи акта о рождении ребенка).»;
- 8) пункт 37 изложить в следующей редакции:

- «37. Документами, необходимыми в соответствии с нормативными правовыми актами для предоставления государственной услуги, которые находятся в распоряжении государственных органов, органов местного самоуправления муниципальных образований Иркутской области и иных органов, участвующих в предоставлении государственной услуги, и которые заявитель вправе представить являются:  
а) свидетельство о рождении ребенка (для детей до 14 лет);  
б) справка о среднедушевом доходе семьи, выданная министерством социального развития, опеки и попечительства Иркутской области (в случае, если заявитель является получателем мер социальной поддержки в связи с отнесением к категории малоимущих в соответствии с законодательством).»;
- 9) пункт 43 изложить в следующей редакции:  
«43. Исчерпывающий перечень оснований для отказа в предоставлении государственной услуги устанавливается соответственно федеральными законами, принимаемыми в соответствии с ними иными нормативными правовыми актами Российской Федерации, законами и иными нормативными правовыми актами Иркутской области.  
Основаниями для отказа в предоставлении государственной услуги являются:  
а) представление недостоверных сведений и (или) неполного перечня документов, за исключением документов, находящихся в распоряжении органов, предоставляющих государственные услуги, органов, предоставляющих муниципальные услуги, иных государственных органов, органов местного самоуправления либо подведомственных государственным органам или органам местного самоуправления организаций, участвующих в предоставлении государственных и муниципальных услуг;  
б) несоответствие заявителей условиям, указанным в пунктах 4, 5 настоящего административного регламента;
- в) несоответствие представленных документов требованиям, указанным в пунктах 33, 36 настоящего административного регламента.»;
- 10) пункт 48 дополнить абзацем вторым следующего содержания: «В случае внесения изменений в выданный по результатам предоставления государственной услуги документ, направленный на исправление ошибок, допущенных по вине министерства и (или) должностного лица министерства, плата с заявителя не взимается.»;
- 11) главу 22 дополнить пунктом 73¹ следующего содержания: «73¹. Основанием для начала административной процедуры является поступление в министерство заявления и документов (в том числе в форме электронных документов), указанных в пункте 33 настоящего административного регламента.»;
- 12) пункт 87 изложить в следующей редакции:  
«87. Непредставление заявителем документов, указанных в пункте 37 настоящего административного регламента, не является основанием для отказа в предоставлении государственной услуги.  
В случае непредставления заявителем указанных документов они должны быть получены министерством в рамках межведомственного информационного взаимодействия с министерством социального развития, опеки и попечительства Иркутской области, Федеральной налоговой службой, Министерством внутренних дел Российской Федерации.»;
- 13) пункт 90 изложить в следующей редакции:  
«90. Решение о предоставлении либо об отказе в предоставлении специальных молочных продуктов детского питания принимается министерством в виде правового акта в течение 10 рабочих дней со дня обращения заявителя.»;
- 14) пункт 92 признать утратившим силу;
- 15) индивидуализированный заголовок раздела V изложить в следующей редакции:  
«Раздел V. ДОСУДЕБНЫЙ (ВНЕСУДЕБНЫЙ) ПОРЯДОК ОБЖАЛОВАНИЯ РЕШЕНИЙ И ДЕЙСТВИЙ (БЕЗДЕЙСТВИЯ) МИНИСТЕРСТВА, А ТАКЖЕ ЕГО ДОЛЖНОСТНЫХ ЛИЦ, ГОСУДАРСТВЕННЫХ ГРАЖДАНСКИХ СЛУЖАЩИХ ИРКУТСКОЙ ОБЛАСТИ.»;
- 16) индивидуализированный заголовок главы 30 дополнить словами «, государственных гражданских служащих Иркутской области.»;
- 17) в пункте 111 слова «министерства, а также должностных лиц министерства» заменить словами «министерства, министра здравоохранения Иркутской области, а также должностных лиц министерства, государственных гражданских служащих Иркутской области.»;
- 18) пункт 112 изложить в следующей редакции:  
«112. С целью обжалования решений и действий (бездействия) министерства, должностных лиц министерства, а также государственных гражданских служащих Иркутской области заявитель вправе обратиться в министерство с заявлением об обжаловании решений и действий (бездействия) министерства, а также должностных лиц министерства (далее - жалоба). Жалобы на решения и действия (бездействие) министра подаются в Правительство Иркутской области.»;
- 19) пункт 113 изложить в следующей редакции:  
«113. Заявитель может обратиться с жалобой, в том числе в следующих случаях:  
а) нарушение срока регистрации заявления;  
б) нарушение срока предоставления государственной услуги;  
в) требование у заявителя документов или информации либо осуществления действий, предоставление или осуществление которых не предусмотрено нормативными правовыми актами Российской Федерации, законами и иными нормативными правовыми актами Иркутской области для предоставления государственной услуги;  
г) отказ в приеме документов, представление которых предусмотрено нормативными правовыми актами Российской Федерации, законами и иными нормативными правовыми актами Иркутской области для предоставления государственной услуги, если основания отказа не предусмотрены федеральными законами и принятыми в соответствии с ними иными нормативными правовыми актами Российской Федерации, законами и иными нормативными правовыми актами Иркутской области;  
д) отказ в предоставлении государственной услуги, если основания отказа не предусмотрены федеральными законами и принятыми в соответствии с ними иными нормативными правовыми актами Российской Федерации, законами и иными нормативными правовыми актами Иркутской области;  
е) затребование с заявителя при предоставлении государственной услуги платы, не предусмотренной нормативными правовыми актами Российской Федерации, законами и иными нормативными правовыми актами Иркутской области;  
ж) отказ министерства, должностного лица министерства в исправлении допущенных ими опечаток и ошибок в выданных в результате предоставления государственной услуги документах либо нарушение установленного срока таких исправлений;  
з) нарушение срока или порядка выдачи документов по результатам предоставления государственной услуги;  
и) приостановление предоставления государственной услуги, если основания приостановления не предусмотрены федеральными законами и принятыми в соответствии с ними иными нормативными правовыми актами Российской Федерации, законами и иными нормативными правовыми актами Иркутской области;  
к) требование у заявителя при предоставлении государственной услуги документов или информации, отсутствие и (или) недостоверность которых не указывались при первоначальном отказе в приеме документов, необходимых для предоставления государственной услуги, либо в предоставлении государственной услуги, за исключением случаев, предусмотренных пунктом 4 части 1 статьи 7 Федерального закона от 27 июля 2010 года № 210-ФЗ «Об организации предоставления государственных и муниципальных услуг.»;
- 20) подпункт «а» пункта 114 изложить в следующей редакции:  
«а) при личном обращении в министерство, в том числе в ходе личного приема заявителя по адресу: 664003, Иркутская область, г. Иркутск, ул. Карла Маркса, 29;

- в Правительство Иркутской области по адресу: 664011, Иркутская область, г. Иркутск, ул. Ленина, 1а.»;
- 21) пункт 116 изложить в следующей редакции: «116. Личный прием граждан осуществляется министром, заместителями министра, руководителями структурных подразделений министерства ежемесячно по графику.  
В графике личного приема граждан указываются:  
а) фамилия, имя, отчество (последнее - при наличии) должностного лица, ведущего личный прием;  
б) должность лица, ведущего личный прием;  
в) вопросы, решаемые должностным лицом, ведущим личный прием;  
г) дата, время, адрес и место личного приема;  
д) номер телефона, по которому проводится запись на личный прием. Графики личного приема утверждаются министром.»;
- 22) пункт 117 изложить в следующей редакции: «117. Запись граждан на личный прием осуществляется ежедневно в рабочие дни:  
а) к министру, заместителям министра – в порядке очереди при личном обращении граждан по адресу: г. Иркутск, ул. Карла Маркса, д. 29, кабинет 21, а также при устном обращении граждан по телефону 8(3952) 265- 157 с 9-00 до 13-00 и с 14-00 до 18-00;  
б) к руководителям структурных подразделений по адресу и телефону, указанным в графиках личного приема граждан с 9-00 до 13-00 и с 14-00 до 18-00.»;
- 23) абзац второй пункта 118 изложить в следующей редакции:  
«В случае если жалоба подается представителем заявителя, представляются документы, удостоверяющие личность и подтверждающие полномочия представителя заявителя.»;
- 24) в пункте 119:  
в подпункте «а» слова «государственного служащего» заменить словами «государственного гражданского служащего Иркутской области.»;
- подпункт «б» изложить в следующей редакции:  
«б) фамилия, имя, отчество (последнее - при наличии), сведения о месте жительства заявителя - физического лица, а также номер (номера) контактного телефона, адрес (адреса) электронной почты (при наличии) и почтовый адрес, по которым должен быть направлен ответ заявителю.»;
- в подпункте «в»:  
слово «управления» исключить;  
дополнить словами «, государственного гражданского служащего Иркутской области.»;
- подпункт «г» после слов «должностного лица министерства» дополнить словами «, государственного гражданского служащего Иркутской области.»;
- 25) в пункте 121:  
абзац второй признать утратившим силу;
- абзац третий изложить в следующей редакции:  
«Жалоба, поступившая в министерство, либо Правительство Иркутской области, подлежит рассмотрению в течение пятнадцати рабочих дней со дня ее регистрации, а в случае обжалования отказа министерства, в приеме документов у заявителя либо в исправлении допущенных опечаток и ошибок или в случае обжалования нарушения установленного срока таких исправлений - в течение пяти рабочих дней со дня ее регистрации.»;
- 26) пункт 123 изложить в следующей редакции:  
«123. В удовлетворении жалобы отказывается в следующих случаях:  
а) если доводы, на основании которых заявитель не согласен с решением и действием (бездействием) исполнительного органа государственной власти Иркутской области, предоставляющего государственную услугу, его должностного лица, многофункционального центра, работника многофункционального центра, не подтвердились;
- б) если жалоба не соответствует требованиям, установленным частью 5 статьи 11.2 Федерального закона от 27 июля 2010 года № 210-ФЗ «Об организации предоставления государственных и муниципальных услуг.»;
- в) наличия вступившего в законную силу решения суда, арбитражного суда по жалобе о том же предмете и по тем же основаниям;
- г) наличия решения об удовлетворении жалобы либо об отказе в удовлетворении жалобы, принятого ранее в соответствии с требованиями Федерального закона от 27 июля 2010 года № 210-ФЗ «Об организации предоставления государственных и муниципальных услуг» в отношении того же заявителя и по тому же предмету жалобы.»;
- дополнить пунктом 123¹ следующего содержания:  
«123¹. Жалобы не рассматриваются по существу в следующих случаях:  
а) если текст жалобы, в том числе фамилия и почтовый адрес не подлежат прочтению;
- б) если жалоба содержит нецензурные либо оскорбительные выражения, угрозы жизни, здоровью и имуществу министра, должностного лица, государственного гражданского служащего Иркутской области, а также членов их семей.»;
- 27) пункт 124 изложить в следующей редакции:  
«124. По результатам рассмотрения жалобы принимается одно из следующих решений:  
а) жалоба удовлетворяется, в том числе в форме отмены принятого решения, исправления допущенных опечаток и ошибок в выданных в результате предоставления государственной услуги документах, возврата заявителю денежных средств, взимание которых не предусмотрено нормативными правовыми актами Российской Федерации, нормативными правовыми актами Иркутской области;
- б) в удовлетворении жалобы отказывается.»;
- 28) подпункты «б», «е», «ж» пункта 126 изложить в следующей редакции:  
«б) номер, дата, место принятия решения, включая сведения о министре, должностном лице, государственном гражданском служащем Иркутской области, решение или действие (бездействие) которого обжалуется.»;
- «е) в случае признания жалобы подлежащей удовлетворению - информация о действиях, осуществляемых органом, предоставляющим государственную и муниципальную услугу, многофункциональным центром в целях незамедлительного устранения выявленных нарушений, а также приносятся извинения за доставленные неудобства и указывается информация о дальнейших действиях, которые необходимо совершить заявителю в целях получения государственной и (или) муниципальной услуги;
- ж) в случае признания жалобы не подлежащей удовлетворению - аргументированные разъяснения о причинах принятого решения, а также информация о порядке обжалования принятого решения.».
- 2. Настоящий приказ вступает в силу через десять календарных дней после дня его официального опубликования, за исключением подпункта «в» пункта 7 настоящего приказа.  
Подпункт 4, подпункты «е», «ж» пункта 28 настоящего приказа распространяются на правоотношения, возникшие с 18 октября 2018 года.  
Подпункт «в» пункта 7 настоящего приказа вступает в силу с 1 января 2021 года.  
3. Настоящий приказ подлежит официальному опубликованию в общественно-политической газете «Областная», на «Официальном интернет-портале правовой информации» ([www.pravo.gov.ru](http://www.pravo.gov.ru)).

Министр О.Н. Ярошенко

## ПРАВИТЕЛЬСТВО ИРКУТСКОЙ ОБЛАСТИ

## ПОСТАНОВЛЕНИЕ

6 ноября 2018 года

Иркутск

№ 812-пп

## О внесении изменений в Территориальную программу государственных гарантий бесплатного оказания гражданам медицинской помощи в Иркутской области на 2018 год и на плановый период 2019 и 2020 годов

В соответствии с Федеральным законом от 29 ноября 2010 года № 326-ФЗ «Об обязательном медицинском страховании в Российской Федерации», Федеральным законом от 21 ноября 2011 года № 323-ФЗ «Об основах охраны здоровья граждан в Российской Федерации», руководствуясь частью 4 статьи 66, статьей 67 Устава Иркутской области, Правительство Иркутской области

## ПОСТАНОВЛЯЕТ:

1. Внести в Территориальную программу государственных гарантий бесплатного оказания гражданам медицинской помощи в Иркутской области на 2018 год и на плановый период 2019 и 2020 годов, утвержденную постановлением Правительства Иркутской области от 28 декабря 2017 года № 882-пп (далее – Территориальная программа), следующие изменения:

1) в разделе VII «СРЕДНИЕ НОРМАТИВЫ ФИНАНСОВЫХ ЗАТРАТ НА ЕДИНИЦУ ОБЪЕМА МЕДИЦИНСКОЙ ПОМОЩИ, СРЕДНИЕ ПОДУШЕВЫЕ НОРМАТИВЫ ФИНАНСИРОВАНИЯ»:

в абзаце третьем цифры «3 199,7», «3 153,9» заменить соответственно цифрами «3 061,6», «3 153,6»;  
в абзаце четвертом цифры «612,1» заменить цифрами «658,4»;  
в абзаце пятом цифры «1 767,0», «1 797,5» заменить соответственно цифрами «1 900,8», «1 797,4»;  
в абзаце шестом цифры «821,5» заменить цифрами «821,4»;

в абзаце седьмом цифры «9 326,1», «20 730,6» заменить соответственно цифрами «9 369,3», «20 728,6»;  
в абзаце восьмом цифры «85 801,4», «42 412,7» заменить соответственно цифрами «85 899,5», «42 409,5»;  
в абзаце десятом цифры «2 021,6» заменить цифрами «2 053,8»;  
в абзаце одиннадцатом цифры «80 387,3», «80 560,3» заменить соответственно цифрами «79 395,1», «79 566,0»;  
в абзаце двенадцатом цифры «1 837,7», «1 809,4» заменить соответственно цифрами «1 863,2», «1 834,5»;  
в абзаце тринадцатом цифры «47 092 348,3» заменить цифрами «47 775 375,9»;  
в абзаце четырнадцатом цифры «3 662,3» заменить цифрами «3 945,8»;

2) в приложении 1 к Территориальной программе:  
дополнить новой строкой 174 следующего содержания:

174.	Общество с ограниченной ответственностью «КатЛаб-Ангара»	+	
------	--	---	--

в строке «Итого медицинских организаций, участвующих в территориальной программе» цифры «172» заменить цифрами «173»;

в строке «из них медицинских организаций, осуществляющих деятельность в сфере обязательного медицинского страхования» цифры «148» заменить цифрами «149»;

3) приложение 2 к Территориальной программе дополнить строкой 18 следующего содержания:

18.	Общество с ограниченной ответственностью «КатЛаб-Ангара»	+	–
-----	--	---	---

4) приложения 6<sup>1</sup>, 6<sup>2</sup>, 9 - 12 к Территориальной программе изложить в новой редакции (прилагаются).

2. Настоящее постановление подлежит официальному опубликованию в общественно-политической газете «Областная», а также на «Официальном интернет-портале правовой информации» (www.pravo.gov.ru).

3. Настоящее постановление вступает в силу со дня его официального опубликования.

Первый заместитель Губернатора Иркутской области – Председатель Правительства Иркутской области  
Р.Н. Болотов

Приложение 1  
к постановлению Правительства Иркутской области  
от 6 ноября 2018 года № 812-пп  
«Приложение 6 (1) к Территориальной программе государственных гарантий бесплатного оказания гражданам медицинской помощи в Иркутской области на 2018 год и на плановый период 2019 и 2020 годов»

**ПЛАНОВЫЕ ОБЪЕМЫ МЕДИЦИНСКОЙ ПОМОЩИ, ОКАЗЫВАЕМОЙ В АМБУЛАТОРНЫХ УСЛОВИЯХ, В СТАЦИОНАРНЫХ УСЛОВИЯХ, СКОРОЙ МЕДИЦИНСКОЙ ПОМОЩИ ВНЕ МЕДИЦИНСКОЙ ОРГАНИЗАЦИИ, МЕДИЦИНСКОЙ ПОМОЩИ, ОКАЗЫВАЕМОЙ В УСЛОВИЯХ ДНЕВНЫХ СТАЦИОНАРОВ ВСЕХ ТИПОВ В МЕДИЦИНСКИХ ОРГАНИЗАЦИЯХ, УЧАСТВУЮЩИХ В РЕАЛИЗАЦИИ ТЕРРИТОРИАЛЬНОЙ ПРОГРАММЫ ГОСУДАРСТВЕННЫХ ГАРАНТИЙ БЕСПЛАТНОГО ОКАЗАНИЯ ГРАЖДАНАМ МЕДИЦИНСКОЙ ПОМОЩИ В ИРКУТСКОЙ ОБЛАСТИ В 2018 ГОДУ 1**

Территория местонахождения медицинской организации	Наименование медицинской организации	Койко-дни на койках круглосуточного пребывания стационаров за счет средств бюджета в учреждениях, оказывающих паллиативную медицинскую помощь	Случаи госпитализации			Посещения при оказании амбулаторно-поликлинической помощи					Пролеченные больные в дневных стационарах всех типов			Вызовы скорой медицинской помощи		
			Всего	За счет средств бюджета	За счет средств ОМС	За счет средств бюджета		За счет средств ОМС			Всего	За счет средств бюджета	За счет средств ОМС	Всего	За счет средств бюджета	За счет средств ОМС
						Обращений по поводу заболеваний (7)	Посещения с профилактической и иными целями	Обращений по поводу заболеваний (7)	Посещения с профилактической и иными целями	Посещения, оказываемые в неотложной форме						
Муниципальное образование «Ангарский городской округ»	Международное учреждение здравоохранения и дополнительного образования НАУЧНО-ИССЛЕДОВАТЕЛЬСКИЙ ИНСТИТУТ КЛИНИЧЕСКОЙ МЕДИЦИНЫ (6)	0	0	0	0	0	0	4 378	0	0	0	0	0	0	0	0
Муниципальное образование «Ангарский городской округ»	Федеральное государственное бюджетное научное учреждение «Восточно-Сибирский институт медико-экологических исследований»	0	624	0	624	0	0	0	0	0	774	0	774	0	0	0
Муниципальное образование «Ангарский городской округ»	Медицинская автономная некоммерческая организация «Лечебно-диагностический центр»	0	0	0	0	0	0	57 470	46 609	13 433	3 476	0	3 476	0	0	0
Муниципальное образование «Ангарский городской округ»	Медицинская автономная некоммерческая организация «Центр Детской Стomatологии»	0	0	0	0	0	0	1 590	0	0	0	0	0	0	0	0
Муниципальное образование «Ангарский городской округ»	Общество с ограниченной ответственностью «ЧЕЛЮСТНО-ЛИЦЕВАЯ КЛИНИКА»	0	0	0	0	0	0	2 590	0	0	0	0	0	0	0	0
Муниципальное образование «Ангарский городской округ»	Областное государственное автономное учреждение здравоохранения «Ангарская городская больница № 1»	3 600	6 900	0	6 900	0	0	82 800	91 410	36 580	4 950	0	4 950	0	0	0
Муниципальное образование «Ангарский городской округ»	Областное государственное автономное учреждение здравоохранения «Ангарская городская больница скорой медицинской помощи»	0	11 000	200	10 800	0	2 460	68 800	73 619	41 000	1 161	0	1 161	79 894	6 250	73 644
Муниципальное образование «Ангарский городской округ»	Областное государственное автономное учреждение здравоохранения «Ангарская городская детская больница № 1»	0	5 992	350	5 642	0	0	80 137	308 601	22 927	2 376	0	2 376	0	0	0
Муниципальное образование «Ангарский городской округ»	Областное государственное автономное учреждение здравоохранения «Ангарский перинатальный центр»	0	6 564	29	6 535	0	0	12 485	34 000	0	1 130	0	1 130	0	0	0
Муниципальное образование «Ангарский городской округ»	Областное государственное бюджетное учреждение здравоохранения «Ангарская городская детская стоматологическая поликлиника»	0	0	0	0	0	0	20 443	3 000	0	0	0	0	0	0	0
Муниципальное образование «Ангарский городской округ»	Областное государственное бюджетное учреждение здравоохранения «Ангарский врачебно-физкультурный диспансер «Здоровье»	0	0	0	0	0	26 978	0	3 000	0	0	0	0	0	0	0
Муниципальное образование «Ангарский городской округ»	Областное государственное бюджетное учреждение здравоохранения «Ангарская областная психиатрическая больница»	0	1 690	1 690	0	10 408	30 671	0	0	0	566	566	0	0	0	0
Муниципальное образование «Ангарский городской округ»	Акционерное общество «Городская стоматологическая поликлиника»	0	0	0	0	0	0	18 815	0	0	0	0	0	0	0	0
Муниципальное образование «Ангарский городской округ»	Федеральное государственное бюджетное учреждение здравоохранения «Центральная медико-санитарная часть № 28 Федерального медико-биологического агентства»	0	8 284	0	8 284	0	0	57 223	83 735	19 277	1 869	0	1 869	0	0	0
Муниципальное образование «Ангарский городской округ»	Частное учреждение «Медико-санитарная часть № 36»	0	2 950	0	2 950	0	0	34 850	10 000	8 600	1 287	0	1 287	0	0	0
Муниципальное образование «Ангарский городской округ»	Общество с ограниченной ответственностью «Элит-Дент»	0	0	0	0	0	0	500	0	0	0	0	0	0	0	0
Город Иркутск	Областное государственное бюджетное учреждение здравоохранения «Иркутский областной психоневрологический диспансер»	0	7 020	7 020	0	35 233	109 331	0	0	0	2 783	2 783	0	0	0	0
Город Иркутск	Государственное автономное учреждение здравоохранения «Областной центр врачебной косметологии»	0	0	0	0	0	0	3 963	0	0	0	0	0	0	0	0
Город Иркутск	Государственное бюджетное учреждение здравоохранения Иркутская ордена «Знак Почета» областная клиническая больница (3)	0	29 916	1 872	28 044	0	6 316	66 719	0	13 500	2 136	0	2 136	0	0	0
Город Иркутск	Государственное бюджетное учреждение здравоохранения Иркутская государственная областная детская клиническая больница	0	7 874	411	7 463	0	842	20 963	0	487	1 400	0	1 400	0	0	0
Город Иркутск	Государственное бюджетное учреждение здравоохранения Иркутский областной врачебно-физкультурный диспансер «Здоровье» (8)	0	0	0	0	0	78 871	10	0	0	0	0	0	0	0	0
Город Иркутск	Областное государственное бюджетное учреждение здравоохранения - «Иркутская областная клиническая туберкулезная больница»	0	3 484	3 484	0	39 934	163 965	0	0	0	326	326	0	0	0	0
Город Иркутск	Государственное бюджетное учреждение здравоохранения «Областной гериатрический центр»	0	980	0	980	0	0	10 380	5 500	1 735	84	0	84	0	0	0
Город Иркутск	Государственное бюджетное учреждение здравоохранения «Областной кожно-венерологический диспансер»	0	3 327	1 973	1 354	50 032	50 260	34 400	30 900	0	1 829	116	1 713	0	0	0
Город Иркутск	Государственное бюджетное учреждение здравоохранения «Областной онкологический диспансер»	5 671	21 270	1 793	19 477	92	543	81 433	3 410	0	1 337	0	1 337	0	0	0
Город Иркутск	Иркутский филиал федерального государственного автономного учреждения «Национальный медицинский исследовательский центр «Межотраслевой научно-технический комплекс «Микрохирургия глаза» имени академика С.Н. Федорова» Министерства здравоохранения Российской Федерации	0	4 769	0	4 769	0	0	0	0	0	3 500	0	3 500	0	0	0



Город Иркутск	Общество с ограниченной ответственностью Медицинский Центр «Байкалмед» (8)	0	0	0	0	0	0	10	0	0	0	0	0	0	0	0
Город Иркутск	Общество с ограниченной ответственностью «Центр Магнито-Резонансной Томографии» (4,5)	0	0	0	0	0	0	10	0	0	0	0	0	0	0	0
Зиминский район	Областное государственное бюджетное учреждение социального обслуживания «Реабилитационный центр для детей и подростков с ограниченными возможностями «Сосновая горка»	0	0	0	0	0	0	0	0	0	0	0	0	0	0	0
Зиминское городское муниципальное образование	Негосударственное учреждение здравоохранения «Узловая поликлиника на станции Зима открытого акционерного общества «Российские железные дороги»	0	0	0	0	0	0	14 700	8 510	3 263	600	0	600	0	0	0
Зиминское городское муниципальное образование	Областное государственное бюджетное учреждение здравоохранения «Зиминская городская больница»	0	5 604	325	5 279	2 925	15 906	73 124	112 613	20 263	2 948	0	2 948	13 990	2 520	11 470
Иркутское районное муниципальное образование	Областное государственное бюджетное учреждение здравоохранения «Иркутская районная больница»	0	2 621	71	2 550	0	20 868	93 855	145 551	25 109	1 258	0	1 258	0	0	0
Иркутское районное муниципальное образование	Областное государственное казенное учреждение здравоохранения «Иркутская областная психиатрическая больница № 2»	0	974	974	0	0	0	0	0	0	0	0	0	0	0	0
Муниципальное образование – «Город Тулун»	Областное государственное бюджетное учреждение здравоохранения «Тулунская городская больница»	5 750	9 324	904	8 420	2 731	11 985	125 599	158 752	36 963	3 229	0	3 229	18 958	1 440	17 518
Муниципальное образование – «Город Тулун»	Областное государственное бюджетное учреждение здравоохранения «Тулунский областной психоневрологический диспансер»	0	1 473	1 473	0	0	34 563	0	0	0	533	533	0	0	0	0
Муниципальное образование – «Город Тулун»	Общество с ограниченной ответственностью Медицинский Центр «Медикал-Сервис» (8)	0	0	0	0	0	0	10	0	0	0	0	0	0	0	0
Муниципальное образование «Аларский район»	Областное государственное бюджетное учреждение здравоохранения «Аларская районная больница»	3 500	2 766	132	2 634	4 114	8 158	28 850	63 495	8 634	1 497	0	1 497	6 315	280	6 035
Муниципальное образование «Баяндаевский район» Иркутской области	Областное государственное бюджетное учреждение здравоохранения «Баяндаевская районная больница»	0	1 224	24	1 200	1 984	7 331	22 926	35 981	5 123	650	0	650	3 921	300	3 621
Муниципальное образование «Боханский район»	Областное государственное бюджетное учреждение здравоохранения «Боханская районная больница»	0	2 616	42	2 574	1 914	9 739	30 484	46 941	8 831	1 100	0	1 100	5 860	580	5 280
Муниципальное образование «Братский район»	Негосударственное учреждение здравоохранения «Узловая поликлиника на станции Вихоревка открытого акционерного общества «Российские железные дороги»	0	0	0	0	0	0	10 008	4 831	2 403	360	0	360	0	0	0
Муниципальное образование «Братский район»	Областное государственное бюджетное учреждение здравоохранения «Братская районная больница»	2 421	6 598	163	6 435	4 825	15 179	97 770	146 848	21 099	3 496	0	3 496	12 729	435	12 294
Муниципальное образование «Город Саянск»	Областное государственное автономное учреждение здравоохранения «Саянская городская стоматологическая поликлиника»	0	0	0	0	0	0	10 961	2 500	0	0	0	0	0	0	0
Муниципальное образование «Город Саянск»	Областное государственное бюджетное учреждение здравоохранения «Саянская городская больница»	0	8 390	717	7 673	5 177	2 544	82 950	149 297	21 375	4 133	133	4 000	12 040	575	11 465
Муниципальное образование «Город Свирск»	Областное государственное бюджетное учреждение здравоохранения «Больница г. Свирска»	0	1 200	0	1 200	83	678	19 180	29 764	5 087	1 000	0	1 000	6 606	471	6 135
Муниципальное образование «Город Черемхово»	Областное государственное бюджетное учреждение здравоохранения «Черемховская городская больница № 1»	0	16 088	1 088	15 000	1 211	912	153 713	197 829	35 145	9 719	0	9 719	32 521	3 604	28 917
Муниципальное образование «Город Черемхово»	Областное государственное бюджетное учреждение здравоохранения «Черемховская областная психиатрическая больница»	0	977	977	0	9 240	22 039	0	0	0	81	81	0	0	0	0
Муниципальное образование «Жигаловский район»	Областное государственное бюджетное учреждение здравоохранения «Жигаловская районная больница»	0	1 185	85	1 100	1 758	3 019	13 039	15 775	3 120	513	0	513	3 749	113	3 636
Муниципальное образование «Заларинский район»	Областное государственное бюджетное учреждение здравоохранения «Заларинская районная больница»	0	3 648	678	2 970	2 899	15 209	37 126	51 613	9 700	1 147	0	1 147	9 004	1 266	7 738
Муниципальное образование «Катангский район»	Областное государственное бюджетное учреждение здравоохранения «Катангская районная больница»	0	760	13	747	40	132	4 279	9 540	800	0	0	0	940	20	920
Муниципальное образование «Качугский район»	Областное государственное бюджетное учреждение здравоохранения «Качугская районная больница»	7 500	1 930	148	1 782	3 039	329	27 140	32 496	7 233	482	0	482	4 942	365	4 577
Муниципальное образование «Нижнеилимский район»	Негосударственное учреждение здравоохранения «Узловая поликлиника на станции Коршуника открытого акционерного общества «Российские железные дороги»	0	0	0	0	0	0	5 300	2 550	1 283	110	0	110	0	0	0
Муниципальное образование «Нижнеилимский район»	Областное государственное автономное учреждение здравоохранения «Железногорская стоматологическая поликлиника»	0	0	0	0	0	0	10 678	395	0	0	0	0	0	0	0
Муниципальное образование «Нижнеилимский район»	Областное государственное бюджетное учреждение здравоохранения «Железногорская районная больница»	0	7 067	644	6 423	6 770	1 482	70 307	92 560	20 620	2 839	0	2 839	17 115	1 200	15 915
Муниципальное образование «Нижнеудинский район»	Негосударственное учреждение здравоохранения «Узловая поликлиника на станции Нижнеудинск открытого акционерного общества «Российские железные дороги»	0	0	0	0	0	0	13 710	11 231	3 321	500	0	500	0	0	0
Муниципальное образование «Нижнеудинский район»	Областное государственное бюджетное учреждение здравоохранения «Нижнеудинская районная больница»	26 111	10 087	1 721	8 366	9 508	27 032	112 043	65 440	23 758	3 589	26	3 563	20 405	2 404	18 001
Муниципальное образование «Нукутский район»	Областное государственное бюджетное учреждение здравоохранения «Нукутская районная больница»	0	2 021	41	1 980	4 006	7 664	28 899	58 259	6 620	905	0	905	4 689	164	4 525
Муниципальное образование «Осинский район»	Областное государственное бюджетное учреждение здравоохранения «Осинская районная больница»	0	2 574	0	2 574	1 983	7 388	42 253	42 623	8 593	1 172	0	1 172	6 535	300	6 235
Муниципальное образование «Тайшетский район»	Областное государственное бюджетное учреждение здравоохранения «Тайшетский областной кожно-венерологический диспансер»	0	1 010	499	511	1 069	1 914	2 652	5 826	0	185	50	135	0	0	0
Муниципальное образование «Тайшетский район»	Негосударственное учреждение здравоохранения «Отделенческая поликлиника на станции Тайшет открытого акционерного общества «Российские железные дороги»	0	0	0	0	0	0	16 803	11 372	3 998	600	0	600	0	0	0
Муниципальное образование «Тайшетский район»	Областное государственное бюджетное учреждение здравоохранения «Тайшетская районная больница»	2 810	11 045	1 392	9 653	7 583	42 283	100 972	119 956	30 021	4 154	0	4 154	29 418	5 011	24 407
Муниципальное образование «Эхирит-Булагатский район»	Областное государственное бюджетное учреждение здравоохранения «Областная больница № 2»	0	4 355	71	4 284	0	0	45 868	64 665	13 005	1 581	0	1 581	9 847	947	8 900
Муниципальное образование «Эхирит-Булагатский район»	Областное государственное бюджетное учреждение здравоохранения «Усть-Ордынская областная стоматологическая поликлиника»	0	0	0	0	0	0	6 370	3 548	300	0	0	0	0	0	0
Муниципальное образование «Эхирит-Булагатский район»	Областное государственное бюджетное учреждение здравоохранения «Усть-Ордынский областной противотуберкулезный диспансер»	0	542	542	0	1 706	2 854	0	0	0	61	61	0	0	0	0
Муниципальное образование Балаганский район	Областное государственное бюджетное учреждение здравоохранения «Балаганская районная больница»	0	1 147	47	1 100	3 954	9 388	14 699	27 679	3 511	530	0	530	3 400	245	3 155
Муниципальное образование город Усть-Илимск	Областное государственное бюджетное учреждение здравоохранения «Усть-Илимская городская детская поликлиника»	0	0	0	0	0	0	39 301	129 489	7 139	520	0	520	0	0	0
Муниципальное образование город Усть-Илимск	Областное государственное автономное учреждение здравоохранения «Усть-Илимская городская поликлиника № 1»	0	0	0	58	475	76 434	64 990	12 233	2 871	0	2 871	0	0	0	0
Муниципальное образование город Усть-Илимск	Областное государственное бюджетное учреждение здравоохранения «Усть-Илимская городская поликлиника № 2»	0	0	0	334	1 358	78 138	142 451	22 004	3 137	0	3 137	0	0	0	0
Муниципальное образование город Усть-Илимск	Областное государственное бюджетное учреждение здравоохранения «Усть-Илимская городская больница»	0	17 879	179	17 700	0	0	0	0	14 940	2 710	0	2 710	37 000	3 200	33 800
Муниципальное образование город Усть-Илимск	Областное государственное бюджетное учреждение здравоохранения «Усть-Илимский областной психоневрологический диспансер»	0	1 060	1 060	0	3 672	17 674	0	0	0	0	0	0	0	0	0
Муниципальное образование город Усть-Илимск	Акционерное общество Курорт «Русь»	0	0	0	0	0	0	0	0	0	0	0	0	0	0	0
Муниципальное образование города Бодайбо и района	Областное государственное бюджетное учреждение здравоохранения «Районная больница г. Бодайбо»	0	3 567	787	2 780	1 136	4 690	20 424	33 059	6 000	409	9	400	11 258	3 300	7 958
Муниципальное образование города Братска	Общество с ограниченной ответственностью «Санаторий «Солнечный»	0	0	0	0	0	0	0	0	0	1 139	0	1 139	0	0	0
Муниципальное образование города Братска	Областное государственное автономное учреждение здравоохранения «Братская городская больница № 1»	0	8 405	170	8 235	683	1 451	99 518	81 685	30 457	2 700	0	2 700	0	0	0
Муниципальное образование города Братска	Областное государственное бюджетное учреждение здравоохранения «Братская городская больница № 2»	0	4 867	90	4 777	1 015	242	97 654	91 405	26 911	3 500	0	3 500	0	0	0
Муниципальное образование города Братска	Областное государственное автономное учреждение здравоохранения «Братская городская больница № 3»	0	4 680	165	4 515	607	2 649	51 021	59 288	18 531	2 190	0	2 190	0	0	0
Муниципальное образование города Братска	Областное государственное автономное учреждение здравоохранения «Братская городская больница № 5»	0	6 800	400	6 400	1 581	8 716	54 253	47 300	23 921	2 010	0	2 010	0	0	0
Муниципальное образование города Братска	Областное государственное автономное учреждение здравоохранения «Братская стоматологическая поликлиника № 3»	0	0	0	0	0	0	26 665	12 723	0	0	0	0	0	0	0
Муниципальное образование города Братска	Областное государственное автономное учреждение здравоохранения «Братская стоматологическая поликлиника № 1»	0	0	0	0	0	0	23 000	1 700	800	0	0	0	0	0	0

Муниципальное образование города Братска	Областное государственное автономное учреждение здравоохранения «Братский перинатальный центр»	0	3 510	10	3 500	0	1 339	11 500	27 811	50	400	0	400	0	0	0
Муниципальное образование города Братска	Областное государственное автономное учреждение здравоохранения «Санаторий «Юбилейный»	0	1 420	0	1 420	0	0	0	0	0	530	0	530	0	0	0
Муниципальное образование города Братска	Областное государственное бюджетное учреждение здравоохранения «Братская детская городская больница»	600	6 620	270	6 350	0	1 950	61 433	152 971	15 634	1 060	0	1 060	0	0	0
Муниципальное образование города Братска	Областное государственное бюджетное учреждение здравоохранения «Братский врачбно-физкультурный диспансер «Здоровье»	0	0	0	0	0	15 429	0	3 300	0	0	0	0	0	0	0
Муниципальное образование города Братска	Областное государственное бюджетное учреждение здравоохранения «Братский областной кожно-венерологический диспансер»	0	1 294	560	734	13 041	31 800	8 345	38 681	0	837	185	652	0	0	0
Муниципальное образование города Братска	Областное государственное бюджетное учреждение здравоохранения «Братский областной психоневрологический диспансер»	0	1 790	1 790	0	12 085	20 415	0	0	0	416	416	0	0	0	0
Муниципальное образование города Братска	Областное государственное бюджетное учреждение здравоохранения «Братская городская станция скорой медицинской помощи»	0	0	0	0	0	0	0	0	0	0	0	0	92 347	10 899	81 448
Муниципальное образование города Братска	Общество с ограниченной ответственностью «РУСАЛ Медицинский Центр» (Филиал Общества с ограниченной ответственностью «РУСАЛ Медицинский Центр» в г. Братске)	0	0	0	0	0	0	600	3 756	50	0	0	0	0	0	0
Муниципальное образование города Братска	Общество с ограниченной ответственностью «КатЛаб-Ангара»	0	250	0	250	0	0	0	0	0	0	0	0	0	0	0
Муниципальное образование города Усолье-Сибирское	Общество с ограниченной ответственностью «Нео-Дент»	0	0	0	0	0	0	500	0	0	0	0	0	0	0	0
Муниципальное образование города Усолье-Сибирское	Общество с ограниченной ответственностью «Эстетика»	0	0	0	0	0	0	120	0	0	0	0	0	0	0	0
Муниципальное образование города Усолье-Сибирское	Областное государственное автономное учреждение здравоохранения «Усольская городская стоматологическая поликлиника»	0	0	0	0	0	0	34 738	5 600	0	0	0	0	0	0	0
Муниципальное образование города Усолье-Сибирское	Областное государственное бюджетное учреждение здравоохранения «Усольская городская больница»	4 252	13 308	142	13 166	488	14 807	181 135	229 603	62 745	7 704	0	7 704	52 069	6 120	45 949
Муниципальное образование города Усолье-Сибирское	Областное государственное бюджетное учреждение здравоохранения «Усольская областная психоневрологическая больница»	0	1 000	1 000	0	4 087	7 517	0	0	0	0	0	0	0	0	0
Муниципальное образование Иркутской области «Казачинско-Ленский район»	Областное государственное бюджетное учреждение здравоохранения «Казачинско-Ленская районная больница»	0	2 541	304	2 237	3 282	7 157	27 736	33 141	6 109	1 055	0	1 055	5 878	605	5 273
Муниципальное образование Киренский район	Областное государственное бюджетное учреждение здравоохранения «Киренская районная больница»	0	2 916	116	2 800	3 052	10 385	32 715	44 055	8 543	1 364	17	1 347	7 427	210	7 217
Муниципальное образование Куйтунский район	Областное государственное бюджетное учреждение здравоохранения «Куйтунская районная больница»	1 660	4 260	300	3 960	2 362	8 287	42 312	29 147	7 663	2 236	0	2 236	8 322	887	7 435
Муниципальное образование Мамско-Чуйского района	Областное государственное бюджетное учреждение здравоохранения «Районная больница п. Мама»	0	720	20	700	0	2 310	5 150	7 660	1 571	302	20	282	1 535	185	1 350
Муниципальное образование Слюдянский район	Негосударственное учреждение здравоохранения «Узловая поликлиника на станции Слюдянка открытого акционерного общества «Российские железные дороги»»	0	0	0	0	0	0	9 827	8 060	2 134	222	0	222	0	0	0
Муниципальное образование Слюдянский район	Общество с ограниченной ответственностью «Вита-Дент»	0	0	0	0	0	0	1 000	0	0	0	0	0	0	0	0
Муниципальное образование Слюдянский район	Областное государственное бюджетное учреждение здравоохранения «Слюдянская районная больница»	0	4 310	310	4 000	3 128	12 613	41 014	77 196	12 774	1 256	0	1 256	16 521	1 110	15 411
Ольхонское районное муниципальное образование	Областное государственное бюджетное учреждение здравоохранения «Ольхонская районная больница»	0	1 084	90	994	545	3 288	11 117	27 171	3 342	477	0	477	3 050	209	2 841
Районное муниципальное образование «Усть-Удинский район»	Областное государственное бюджетное учреждение здравоохранения «Усть-Удинская районная больница»	0	1 955	173	1 782	2 005	2 626	18 936	21 663	4 693	286	0	286	4 432	51	4 381
Усть-Кутское муниципальное образование	Негосударственное учреждение здравоохранения «Узловая поликлиника на станции Лена открытого акционерного общества «Российские железные дороги»»	0	0	0	0	0	0	7 859	1 781	1 434	800	0	800	0	0	0
Усть-Кутское муниципальное образование	Областное государственное бюджетное учреждение здравоохранения «Усть-Кутская районная больница»	0	7 432	502	6 930	4 049	7 465	41 257	116 713	21 299	1 927	0	1 927	16 723	1 940	14 783
Чунское районное муниципальное образование	Областное государственное бюджетное учреждение здравоохранения «Чунская районная больница»	8 079	4 426	202	4 224	3 308	6 680	57 997	53 041	14 111	902	0	902	11 452	820	10 632
Шелеховский район	Общество с ограниченной ответственностью «РУСАЛ Медицинский Центр» (Филиал Общества с ограниченной ответственностью «РУСАЛ Медицинский центр» в г. Шелехове)	0	0	0	0	0	0	12 575	544	0	60	0	60	0	0	0
Шелеховский район	Областное государственное бюджетное учреждение здравоохранения «Шелеховская районная больница»	0	7 056	56	7 000	10 204	13 156	93 766	126 749	32 546	2 050	0	2 050	20 890	2 810	18 080
Город Иркутск	Общество с ограниченной ответственностью «Клиника Центра Молекулярной Диагностики»	0	0	0	0	0	0	0	0	0	46	0	46	0	0	0
Усть-Кутское муниципальное образование	Закрытое акционерное общество «Санаторий Усть-Кут»	0	0	0	0	0	0	0	0	0	0	0	0	0	0	0
Муниципальное образование «Ангарский городской округ»	Общество с ограниченной ответственностью «Просто лаборатория» (8)	0	0	0	0	0	0	10	0	0	0	0	0	0	0	0
Муниципальное образование «Ангарский городской округ»	Общество с ограниченной ответственностью «Новая Стоматологическая Клиника»	0	0	0	0	0	0	10	0	0	0	0	0	0	0	0
Муниципальное образование города Братска	Общество с ограниченной ответственностью «МедГрафт» (8)	0	0	0	0	0	0	10	0	0	0	0	0	0	0	0
Город Иркутск	Иркутская государственная медицинская академия последипломного образования – филиал федерального государственного бюджетного образовательного учреждения дополнительного профессионального образования «Российская медицинская академия непрерывного профессионального образования» Министерства здравоохранения Российской Федерации	0	0	0	0	0	0	1 200	300	0	300	0	300	0	0	0
Город Иркутск	Общество с ограниченной ответственностью Клиника «Сибирского здоровья» (8)	0	0	0	0	0	0	10	0	0	0	0	0	0	0	0
Город Иркутск	Государственное бюджетное учреждение здравоохранения «Иркутское областное патологоанатомическое бюро» (8)	0	0	0	0	0	0	10	0	0	0	0	0	0	0	0
Город Иркутск	Общество с ограниченной ответственностью «ИНВИТРО-Сибирь»(8)	0	0	0	0	0	0	10	0	0	0	0	0	0	0	0
Город Иркутск	Общество с ограниченной ответственностью «ЮНИЛАБ-Иркутск» (8)	0	0	0	0	0	0	10	0	0	0	0	0	0	0	0
Муниципальное образование	Медицинские организации, расположенные на территории других субъектов Российской Федерации	0	6 568	0	6 568	0	0	46 277	12 312	86 654	1 647	0	1 647	11 508	0	11 508
Общий итог		123 264	494 223	46 948	447 275	285 532	1 009 813	4 695 677	5 926 338	1 412 234	157 264	5 953	151 311	844 402	88 050	756 352

1. Плановые объемы могут корректироваться в установленном порядке.

2. За счет средств ОМС запланировано оказать 763288 услуг в Областном государственном автономном учреждении здравоохранения «Иркутский областной клинический консультативно-диагностический центр».

3. За счет средств ОМС запланированы 810 законченных случаев применения вспомогательных репродуктивных технологий (экстракорпорального оплодотворения) в условиях дневного стационара, из них 600 законченных случаев экстракорпорального оплодотворения запланировано в Государственном бюджетном учреждении здравоохранения Иркутской области «Знак Почета» областной клинической больницы, 210 законченных случаев экстракорпорального оплодотворения запланировано в Обществе с ограниченной ответственностью «Центр репродуктивной медицины».

4. За счет средств ОМС запланировано выполнить 26897 исследований на МРТ в областном государственном автономном учреждении здравоохранения «Иркутская городская клиническая больница № 1», в областном государственном автономном учреждении здравоохранения «Городская Ивано-Матренинская детская клиническая больница», в Государственном бюджетном учреждении здравоохранения Иркутской области «Знак Почета» областной клинической больницы, в Негосударственном учреждении здравоохранения «Дорожная клиническая больница на станции Иркутск-Пассажирский открытого акционерного общества «Российские железные дороги», в государственном бюджетном учреждении здравоохранения «Областной онкологический диспансер», в областном государственном автономном учреждении здравоохранения «Иркутский областной клинический консультативно-диагностический центр», в Медицинской автономной некоммерческой организации «Лечебно-диагностический центр», в закрытом акционерном обществе «Центр компьютерной томографии», в государственном бюджетном учреждении здравоохранения «Центр Магнитно-Резонансной Томографии».

5. За счет средств ОМС запланировано выполнить 89382 исследований на МСКТ (КТ) в областном государственном автономном учреждении здравоохранения «Ангарская городская детская больница № 1», в областном государственном автономном учреждении здравоохранения «Ангарская городская больница скорой медицинской помощи», в частном учреждении «Медико-санитарная часть № 36», в областном государственном автономном учреждении здравоохранения «Братская городская больница № 1», в областном государственном автономном учреждении здравоохранения «Братская городская больница № 5», в областном государственном автономном учреждении здравоохранения «Иркутская городская клиническая больница № 1», в областном государственном бюджетном учреждении здравоохранения «Иркутская городская клиническая больница № 3», в областном государственном автономном учреждении здравоохранения «Иркутская городская клиническая больница № 10», в областном государственном автономном учреждении здравоохранения «Городская Ивано-Матренинская детская клиническая больница», в областном государственном автономном учреждении здравоохранения «МЕДСАН-ЧАСТЬ ИАПО», в Государственном бюджетном учреждении здравоохранения Иркутской области «Знак Почета» областной клинической больницы, в государственном бюджетном учреждении здравоохранения Иркутская государственная областная детская клиническая больница, в Негосударственном учреждении здравоохранения «Дорожная клиническая больница на станции Иркутск-Пассажирский открытого акционерного общества «Российские железные дороги», в государственном бюджетном учреждении здравоохранения «Областной онкологический диспансер», в областном государственном автономном учреждении здравоохранения «Иркутский областной клинический консультативно-диагностический центр», в областном государственном бюджетном учреждении здравоохранения «Нижеудинская районная больница», в областном государственном бюджетном учреждении здравоохранения «Саянская городская больница», в областном государственном бюджетном учреждении здравоохранения «Тайшетская районная больница», в областном государственном бюджетном учреждении здравоохранения «Тульская городская больница», в областном государственном бюджетном учреждении здравоохранения «Усольская городская больница», в областном государственном бюджетном учреждении здравоохранения «Усть-Илимская городская больница», в областном государственном бюджетном учреждении здравоохранения «Областная больница № 2», в областном государственном бюджетном учреждении здравоохранения «Черемховская городская больница № 1», в Медицинской автономной некоммерческой организации «Лечебно-диагностический центр», в Федеральном государственном бюджетном образовательном учреждении высшего образования «Иркутский государственный медицинский университет» Министерства здравоохранения Российской Федерации, в Федеральном государственном бюджетном научном учреждении «Научный центр проблем здоровья семьи и репродукции человека», в областном государственном бюджетном учреждении здравоохранения «Братская городская больница № 2», в закрытом акционерном обществе «Центр компьютерной томографии», в Обществе с ограниченной ответственностью «Центр Магнитно-Резонансной Томографии», в областном государственном бюджетном учреждении здравоохранения «Братская детская городская больница», в областном государственном бюджетном учреждении здравоохранения «Усть-Кутская районная больница», в областном государственном автономном учреждении здравоохранения «Усть-Илимская городская поликлиника № 1».

6. Одно обращение включает в среднем 13 процедур планового амбулаторного гемодиализа, 12 - 14 в зависимости от календарного месяца. Консультации врачей специалистов по профилю неврология, нефрология, эндокринология для пациентов, получающих плановый амбулаторный гемодиализ, оплачиваются в соответствии с порядком проведения взаимных расчетов между медицинскими организациями, участвующими в реализации Территориальной программы обязательного медицинского страхования.

7. Кратность посещений по поводу одного заболевания составляет не менее двух.

8. За счет средств ОМС запланировано оказать 60 услуг (10 услуг - Общество с ограниченной ответственностью Медицинский Центр «Байкалмед», 10 услуг - Общество с ограниченной ответственностью Медицинский Центр «Медикал-Сервис», 10 услуг - Общество с ограниченной ответственностью «ИНВИТРО-Сибирь», 10 услуг - Общество с ограниченной ответственностью «ЮНИЛАБ-Иркутск», 10 услуг - в Государственном бюджетном учреждении здравоохранения «Иркутское областное патологоанатомическое бюро», 10 услуг - Общество с ограниченной ответственностью «Клиника Центра Молекулярной Диагностики»), 40 обращений (10 обращений - Государственное бюджетное учреждение здравоохранения Иркутский областной врачебно-физкультурный диспансер «Здоровье»; 10 обращений - Общество с ограниченной ответственностью «Просто лаборатория»; 10 обращений - Общество с ограниченной ответственностью Клиника «Сибирского здоровья»; 10 обращений - Общество с ограниченной ответственностью «МедГрафт»), 10 посещений с профилактической целью (Федеральное государственное бюджетное научное учреждение «Иркутский научный центр хирургии и травматологии») с целью организации взаимодействия по взаиморасчетам между медицинскими организациями с учетом требований тарифного соглашения на оплату медицинской помощи по ОМС в соответствии с имеющейся лицензией по направлению лечащего врача.

Заместитель министра здравоохранения Иркутской области Е.С. Голенецкая

Директор ТФОМС Иркутской области Е.В. Градобоев;

Приложение 2  
к постановлению Правительства Иркутской области  
от 6 ноября 2018 года № 812-пп

«Приложение 6 (2) к Территориальной программе государственных гарантий бесплатного оказания гражданам медицинской помощи в Иркутской области на 2018 год и плановый период 2019 и 2020 годов

**ПЛАНОВЫЕ ОБЪЕМЫ  
МЕДИЦИНСКОЙ РЕАБИЛИТАЦИИ В ОРГАНИЗАЦИЯХ, УЧАСТВУЮЩИХ В РЕАЛИЗАЦИИ ТЕРРИТОРИАЛЬНОЙ ПРОГРАММЫ ГОСУДАРСТВЕННЫХ ГАРАНТИЙ  
БЕСПЛАТНОГО ОКАЗАНИЯ ГРАЖДАНАМ МЕДИЦИНСКОЙ ПОМОЩИ В ИРКУТСКОЙ ОБЛАСТИ В 2018 ГОДУ**

Территория местонахождения медицинской организации	Наименование медицинской организации	Койко-дни на койках круглосуточного пребывания стационаров за счет средств ОМС для медицинской реабилитации
Муниципальное образование «Ангарский городской округ»	Областное государственное автономное учреждение здравоохранения «Ангарская городская детская больница № 1»	12 542
Муниципальное образование города Братска	Областное государственное автономное учреждение здравоохранения «Братская городская больница № 5»	2 410
Город Иркутск	Областное государственное автономное учреждение здравоохранения «Иркутская городская клиническая больница № 1»	2 070
Муниципальное образование «Ангарский городской округ»	Федеральное государственное бюджетное учреждение здравоохранения «Центральная медико-санитарная часть № 28 Федерального медико-биологического агентства»	3 024
Город Иркутск	Областное государственное автономное учреждение здравоохранения «Городская Ивано-Матренинская детская клиническая больница»	14 500
Город Иркутск	Негосударственное учреждение здравоохранения «Больница восстановительного лечения на станции Иркутск - Пассажирский открытого акционерного общества «Российские железные дороги»»	9 293
Город Иркутск	Акционерное общество «Клинический курорт «Ангара»	29 617
Зиминский район	Областное государственное бюджетное учреждение социального обслуживания «Реабилитационный центр для детей и подростков с ограниченными возможностями «Сосновая горка»	3 220
Муниципальное образование город Усть-Илимск	Акционерное общество Курорт «Русь»	3 780
Муниципальное образование города Братска	Областное государственное автономное учреждение здравоохранения «Санаторий «Юбилейный»	10 234
Город Иркутск	Областное государственное бюджетное учреждение здравоохранения «Иркутская городская больница № 6»	13 230
Медицинские организации, расположенные на территории других субъектов Российской Федерации		17 129
Общий итог		121 049

Заместитель министра здравоохранения Иркутской области Е.С. Голенецкая

Директор ТФОМС Иркутской области Е.В. Градобоев;

Приложение 3  
к постановлению Правительства Иркутской области  
от 6 ноября 2018 года № 812-пп

«Приложение 9 к Территориальной программе государственных гарантий бесплатного оказания гражданам медицинской помощи в Иркутской области на 2018 год и на плановый период 2019 и 2020 годов

**Утвержденная стоимость территориальной программы государственных гарантий бесплатного оказания гражданам медицинской помощи в Иркутской области  
по источникам финансового обеспечения на 2018-2020 годы**

Численность постоянного населения 2018 - 2 409 498 чел.  
Численность постоянного населения 2019 - 2 405 316 чел.  
Численность постоянного населения 2020 - 2 400 151 чел.  
Численность застрахованного населения - 2 521 846 чел.

		Утвержденная стоимость территориальной программы на 2018 год		Утвержденная стоимость территориальной программы на 2019 год		Утвержденная стоимость территориальной программы на 2020 год	
		всего (тыс. руб.)	на одного жителя (одно застрахованное лицо по ОМС) в год (руб.)	всего (тыс. руб.)	на одного жителя (одно застрахованное лицо по ОМС) в год (руб.)	всего (тыс. руб.)	на одного жителя (одно застрахованное лицо по ОМС) в год (руб.)
1	2	3	4	5	6	7	8
Стоимость территориальной программы государственных гарантий всего (сумма строк 02 + 03) в том числе:	01	47 775 375,9	19 120,4	48 054 550,2	19 216,1	49 652 364,6	19 857,2
I. Средства консолидированного бюджета субъекта Российской Федерации *	02	9 507 277,7	3 945,8	8 373 239,2	3 481,1	8 373 239,2	3 488,6
II. Стоимость территориальной программы ОМС всего (сумма строк 04 + 08)	03	38 268 098,2	15 174,6	39 681 311,0	15 735,0	41 279 125,4	16 368,6
1. Стоимость территориальной программы ОМС за счет средств обязательного медицинского страхования в рамках базовой программы (сумма строк 05+ 06 + 07) в том числе:	04	38 268 098,2	15 174,6	39 681 311,0	15 735,0	41 279 125,4	16 368,6
1.1. субвенции из бюджета ФОМС	05	38 248 201,5	15 166,7	39 661 433,4	15 727,1	41 259 247,8	16 360,7
1.2. межбюджетные трансферты бюджетов субъектов Российской Федерации на финансовое обеспечение территориальной программы обязательного медицинского страхования в части базовой программы ОМС	06	0,0	0,0	0,0	0,0	0,0	0,0
1.3. прочие поступления	07	19 896,7	7,9	19 877,6	7,9	19 877,6	7,9
2. межбюджетные трансферты бюджетов субъектов Российской Федерации на финансовое обеспечение дополнительных видов и условий оказания медицинской помощи, не установленных базовой программой ОМС, из них:	08	0,0	0,0	0,0	0,0	0,0	0,0
2.1 межбюджетные трансферты, передаваемые из бюджета субъекта Российской Федерации в бюджет территориального фонда обязательного медицинского страхования на финансовое обеспечение дополнительных видов медицинской помощи.	09	0,0	0,0	0,0	0,0	0,0	0,0
2.2. межбюджетные трансферты, передаваемые из бюджета субъекта Российской Федерации в бюджет территориального фонда обязательного медицинского страхования на финансовое обеспечение расходов, не включенных в структуру тарифов на оплату медицинской помощи в рамках базовой программы обязательного медицинского страхования	10	0,0	0,0	0,0	0,0	0,0	0,0

\* без учета бюджетных ассигнований федерального бюджета на ОНЛС, целевые программы, а также межбюджетных трансфертов (строки 06 и 10)

\*\* без учета расходов на обеспечение выполнения ТФОМС своих функций, предусмотренных законом о бюджете территориального фонда обязательного медицинского страхования по разделу 01 «Общегосударственные вопросы»

Справочно	всего (тыс. руб.)	на 1 застрахованное лицо (руб.)
Расходы на обеспечение ТФОМС своих функций	281 432,0	111,6

Заместитель министра здравоохранения Иркутской области Е.С. Голенецкая

Директор ТФОМС Иркутской области Е.В. Градобоев»;

Приложение 4  
к постановлению Правительства Иркутской области  
от 6 ноября 2018 года № 812-пп

«Приложение 12 к Территориальной программе  
государственных гарантий и бесплатного оказания  
гражданам медицинской помощи в Иркутской области  
на 2018 год и на плановый период 2019 и 2020 годов»

**Утвержденная стоимость территориальной программы государственных гарантий  
бесплатного оказания гражданам медицинской помощи  
по условиям ее оказания на 2018 год**

Численность постоянного населения 2018 - 2 409 498 чел.  
Численность застрахованного населения - 2 521 846 чел.

№ строки	Единица измерения	Объем медицинской помощи в расчете на 1 жителя (норматив объемов предоставления медицинской помощи в расчете на 1 застрахованное лицо)	Стоимость единицы объема медицинской помощи (норматив финансовых затрат на единицу объема предоставления медицинской помощи)	Подушевые нормативы финансирования территориальной программы		Стоимость территориальной программы по источникам ее финансового обеспечения			
				руб.	руб.	тыс. руб.	тыс. руб.	в % к итогу	
				за счет средств бюджета субъекта РФ	за счет средств ОМС	за счет средств бюджета субъекта РФ	средства ОМС		
<b>I. Медицинская помощь, предоставляемая за счет консолидированного бюджета субъекта Российской Федерации</b>	<b>01</b>	<b>X</b>	<b>X</b>	<b>3 737,9</b>	<b>X</b>	<b>9 006 566,1</b>	<b>X</b>	<b>20%</b>	
1. скорая, в том числе скорая специализированная медицинская помощь, не включенная с территориальную программу ОМС, в том числе	02	вызов	0,037	3 061,6	113,3	X	272 947,3	X	
не идентифицированным и не застрахованным в системе ОМС лицам	03	вызов	0,019	2 981,0	56,6	X	136 473,7	X	
2. медицинская помощь в амбулаторных условиях, в том числе	04	посещение с профилактическими и иными целями	0,419	658,4	275,9	X	664 711,7	X	
не идентифицированным и не застрахованным в системе ОМС лицам	05	обращение	0,119	1 900,8	226,2	X	545 016,3	X	
не идентифицированным и не застрахованным в системе ОМС лицам	06	посещение с профилактическими и иными целями	0,0288	657,6	18,9	X	45 635,8	X	
	07	обращение	0,00814	1 909,3	15,5	X	37 447,3	X	
3. специализированная медицинская помощь в стационарных условиях, в том числе	08	случай госпитализации	0,018	85 899,5	1 546,2	X	3 725 544,2	X	
не идентифицированным и не застрахованным в системе ОМС лицам	09	случай госпитализации	0,00304	85 876,3	261,1	X	629 033,4	X	
4. медицинская помощь в условиях дневного стационара, в том числе	10	случай лечения	0,0025	9 369,3	23,4	X	56 438,2	X	
не идентифицированным и не застрахованным в системе ОМС лицам	11	случай лечения				X		X	
5. паллиативная медицинская помощь	12	к/день	0,051	2 053,8	104,7	X	252 374,8	X	
6. иные государственные и муниципальные услуги (работы)	13	-	X	X	1 118,3	X	2 694 632,4	X	
7. высокотехнологичная медицинская помощь, оказываемая в медицинских организациях субъекта РФ	14	случай госпитализации	0,0010	329 903,2	329,9	X	794 901,2	X	
<b>II. Средства консолидированного бюджета субъекта Российской Федерации на приобретение медицинского оборудования для медицинских организаций, работающих в системе ОМС**, в том числе на приобретение:</b>	<b>15</b>			<b>X</b>	<b>207,80</b>	<b>X</b>	<b>500 711,6</b>	<b>X</b>	
- санитарного транспорта	16	-	X	X	110,0	X	264 881,0	X	
- КТ	17	-	X	X	19,0	X	45 900,0	X	
- МРТ	18	-	X	X		X		X	
- иного медицинского оборудования	19	-	X	X	78,8	X	189 930,6	X	
<b>III. Медицинская помощь в рамках территориальной программы ОМС:</b>	<b>20</b>		<b>X</b>	<b>X</b>	<b>X</b>	<b>15 174,6</b>	<b>X</b>	<b>38 268 098,2</b>	
- скорая медицинская помощь (сумма строк 27+32)	21	вызов	0,300	3 153,6	X	946,0	X	2 385 845,9	
- медицинская помощь в амбулаторных условиях	22.1	посещение с профилактическими и иными целями	2,350	641,6	X	1 507,7	X	3 802 239,5	
	22.2	посещение по неотложной медицинской помощи	0,560	821,4	X	460,0	X	1 159 967,7	
	22.3	обращение	1,862	1 797,4	X	3 346,9	X	8 440 159,1	
- специализированная медицинская помощь в стационарных условиях (сумма строк 30 + 35), в том числе:	23	случай госпитализации	0,17736	42 409,5	X	7 521,7	X	18 968 675,0	
медицинская реабилитация в стационарных условиях (сумма строк 30.1 + 35.1)	23.1	к/день	0,048	3 298,9	X	158,3	X	399 322,5	
высокотехнологичная медицинская помощь (сумма строк 30.2 + 35.2)	23.2	случай госпитализации	0,00308	164 153,7	X	505,6	X	1 275 028,8	
- медицинская помощь в условиях дневного стационара (сумма строк 31 + 36)	24	случай лечения	0,060	20 728,6	X	1 243,7	X	3 136 455,4	
- паллиативная медицинская помощь*** (равно строке 37)	25	к/день			X		X		
- затраты на ведение дела СМО	26	-	X	X	X	148,6	X	374 755,6	
<b>из строки 20:</b>	<b>27</b>		<b>X</b>	<b>X</b>	<b>X</b>	<b>15 026,0</b>	<b>X</b>	<b>37 893 342,6</b>	
1. Медицинская помощь, предоставляемая в рамках базовой программы ОМС застрахованным лицам	28	вызов	0,300	3 153,6	X	946,00	X	2 385 845,90	
- скорая медицинская помощь	29.1	посещение с профилактическими и иными целями	2,350	641,6	X	1 507,70	X	3 802 239,50	
	29.2	посещение по неотложной медицинской помощи	0,560	821,4	X	460,00	X	1 159 967,70	
	29.3	обращение	1,862	1 797,4	X	3 346,90	X	8 440 159,10	
- специализированная медицинская помощь в стационарных условиях, в том числе	30	случай госпитализации	0,17736	42 409,5	X	7 521,70	X	18 968 675,00	
медицинская реабилитация в стационарных условиях	30.1	к/день	0,048	3 298,9	X	158,30	X	399 322,50	
высокотехнологичная медицинская помощь	30.2	случай госпитализации	0,00308	164 153,7	X	505,60	X	1 275 028,80	
- медицинская помощь в условиях дневного стационара	31	случай лечения	0,060	20 728,6	X	1 243,70	X	3 136 455,40	
2. Медицинская помощь по видам и заболеваниям сверх базовой программы:	32		X	X	X	X	X		
- скорая медицинская помощь	33	вызов			X		X	X	
- медицинская помощь в амбулаторных условиях	34.1	посещение с профилактическими и иными целями			X		X	X	
	34.2	посещение по неотложной медицинской помощи			X		X	X	
	34.3	обращение			X		X	X	
- специализированная медицинская помощь в стационарных условиях, в том числе	35	случай госпитализации			X		X	X	
медицинская реабилитация в стационарных условиях	35.1	к/день			X		X	X	
высокотехнологичная медицинская помощь	35.2	случай госпитализации			X		X	X	
- медицинская помощь в условиях дневного стационара	36	случай лечения			X		X	X	
- паллиативная медицинская помощь	37	к/день			X		X	X	
<b>ИТОГО (сумма строк 01 + 15 + 20)</b>	<b>38</b>		<b>X</b>	<b>X</b>	<b>3 945,70</b>	<b>15 174,60</b>	<b>9 507 277,70</b>	<b>38 268 098,20</b>	<b>100</b>

\* Без учета финансовых средств консолидированного бюджета субъекта Российской Федерации на содержание медицинских организаций, работающих в системе ОМС (затраты, не входящие в тариф).  
\*\* указывается расходы консолидированного бюджета субъекта Российской Федерации на приобретение медицинского оборудования для медицинских организаций, работающих в системе ОМС, сверх ТПОМС  
\*\*\* в случае включения паллиативной медицинской помощи в территориальную программу ОМС сверх базовой программы ОМС с соответствующими платежами субъекта РФ.

Приложение 5  
к постановлению Правительства Иркутской области  
от 6 ноября 2018 года № 812-пп

«Приложение 12 к Территориальной программе  
государственных гарантий и бесплатного оказания  
гражданам медицинской помощи в Иркутской области  
на 2018 год и на плановый период 2019 и 2020 годов»

Утвержденная стоимость территориальной программы государственных гарантий  
бесплатного оказания гражданам медицинской помощи  
по условиям ее оказания на 2019 год

Численность постоянного населения 2019 - 2 405 316 чел.  
Численность застрахованного населения - 2 521 846 чел.

	№ строки	Единица измерения	Объем медицинской помощи в расчете на 1 жителя (норматив объемов предоставления медицинской помощи в расчете на 1 застрахованное лицо)	Стоимость единицы объема медицинской помощи (норматив финансовых затрат на единицу объема предоставления медицинской помощи)	Подушевые нормативы финансирования территориальной программы		Стоимость территориальной программы по источникам ее финансового обеспечения				
					руб.		тыс. руб.		в % к итогу		
					за счет средств бюджета субъекта РФ	за счет средств ОМС	за счет средств бюджета субъекта РФ	средства ОМС			
1	2	3	4	5	6	7	8	9			
<b>I. Медицинская помощь, предоставляемая за счет консолидированного бюджета субъекта Российской Федерации</b>	<b>01</b>		X	X	3 481,1	X	8 373 239,2	X	17%		
в том числе *:											
1. скорая, в том числе скорая специализированная медицинская помощь, не включенная с территориальную программу ОМС, в том числе	02	вызов	0,037	3 378,4	124,9	X	300 663,0	X	X		
не идентифицированным и не застрахованным в системе ОМС лицам	03	вызов	0,019	3 289,5	62,5	X	150 331,5	X	X		
2. медицинская помощь в амбулаторных условиях, в том числе	04	посещение с профилактическими и иными целями	0,415	608,9	252,7	X	607 784,5	X	X		
	05	обращение	0,119	1 759,8	209,4	X	503 705,4	X	X		
не идентифицированным и не застрахованным в системе ОМС лицам	06	посещение с профилактическими и иными целями	0,029	601,9	17,5	X	41 983,5	X	X		
	07	обращение	0,00821	1 763,2	14,5	X	34 818,3	X	X		
3. специализированная медицинская помощь в стационарных условиях, в том числе	08	случай госпитализации	0,019	79 395,1	1 508,5	X	3 628 436,9	X	X		
не идентифицированным и не застрахованным в системе ОМС лицам	09	случай госпитализации	0,00327	81 509,3	266,5	X	641 102,2	X	X		
4. медицинская помощь в условиях дневного стационара, в том числе	10	случай лечения	0,0025	9 342,3	23,4	X	56 177,8	X	X		
не идентифицированным и не застрахованным в системе ОМС лицам	11	случай лечения				X		X	X		
5. паллиативная медицинская помощь	12	к/день	0,056	1 863,2	104,4	X	250 972,0	X	X		
6. иные государственные и муниципальные услуги (работы)	13	-	X	X	1 046,0	X	2 516 004,2	X	X		
7. высокотехнологичная медицинская помощь, оказываемая в медицинских организациях субъекта РФ	14	случай госпитализации	0,001	211 820,6	211,8	X	509 495,4	X	X		
<b>II. Средства консолидированного бюджета субъекта Российской Федерации на приобретение медицинского оборудования для медицинских организаций, работающих в системе ОМС**, в том числе на приобретение:</b>	<b>15</b>		X	X	0,0	X	0,00	X			
- санитарного транспорта	16	-	X	X		X		X	X		
- КТ	17	-	X	X		X		X	X		
- МРТ	18	-	X	X		X		X	X		
- иного медицинского оборудования	19	-	X	X	0,00	X	0,0	X	X		
<b>III. Медицинская помощь в рамках территориальной программы ОМС:</b>	<b>20</b>		X	X	X	15 735,0	X	39 681 311,0	83%		
- скорая медицинская помощь (сумма строк 27+32)	21	вызов	0,300	3 263,6	X	979,1	X	2 469 070,7	X		
- медицинская помощь в амбулаторных условиях	сумма строк	29.1+34.1	22.1	посещение с профилактическими и иными целями	2,350	662,3	X	1 556,5	X	3 925 220,5	X
		29.2+34.2	22.2	посещение по неотложной медицинской помощи	0,560	847,9	X	474,8	X	1 197 384,5	X
		29.3+34.3	22.3	обращение	1,980	1 855,2	X	3 673,3	X	9 263 554,3	X
- специализированная медицинская помощь в стационарных условиях (сумма строк 30 + 35), в том числе:	23	случай госпитализации	0,17235	44 123,9	X	7 604,8	X	19 178 016,6	X		
медицинская реабилитация в стационарных условиях (сумма строк 30.1 + 35.1)	23.1	к/день	0,058	3 525,2	X	204,5	X	515 626,1	X		
высокотехнологичная медицинская помощь (сумма строк 30.2 + 35.2)	23.2	случай госпитализации	0,00308	164 153,7	X	505,6	X	1 275 028,8	X		
- медицинская помощь в условиях дневного стационара (сумма строк 31 + 36)	24	случай лечения	0,060	21 552,6	X	1 293,2	X	3 261 147,6	X		
- паллиативная медицинская помощь*** (равно строке 37)	25	к/день			X		X		X		
- затраты на ведение дела СМО	26	-	X	X	X	153,3	X	386 916,8	X		
из строки 20:											
1. Медицинская помощь, предоставляемая в рамках базовой программы ОМС застрахованным лицам	27		X	X	X	15 581,7	X	39 294 394,2			
- скорая медицинская помощь	28	вызов	0,300	3 263,6	X	979,1	X	2 469 070,7	X		
- медицинская помощь в амбулаторных условиях		29.1	посещение с профилактическими и иными целями	2,350	662,3	X	1 556,5	X	3 925 220,5	X	
		29.2	посещение по неотложной медицинской помощи	0,560	847,9	X	474,8	X	1 197 384,5	X	
		29.3	обращение	1,980	1 855,2	X	3 673,3	X	9 263 554,3	X	



- специализированная медицинская помощь в стационарных условиях, в том числе	30	случай госпитализации	0,17235	44 123,9	X	7 604,8	X	19 178 016,6	X
<i>медицинская реабилитация в стационарных условиях</i>	30.1	к/день	0,058	3 525,2	X	204,5	X	515 626,1	X
<i>высокотехнологичная медицинская помощь</i>	30.2	случай госпитализации	0,00308	164 153,7	X	505,6	X	1 275 028,8	X
- медицинская помощь в условиях дневного стационара	31	случай лечения	0,060	21 552,6	X	1 293,2	X	3 261 147,6	X
2. Медицинская помощь по видам и заболеваниям сверх базовой программы:	32		X	X	X		X		
- скорая медицинская помощь	33	вызов			X		X		X
- медицинская помощь в амбулаторных условиях	34.1	посещение с профилактическими и иными целями			X		X		X
	34.2	посещение по неотложной медицинской помощи			X		X		X
	34.3	обращение			X		X		X
- специализированная медицинская помощь в стационарных условиях, в том числе	35	случай госпитализации			X		X		X
<i>медицинская реабилитация в стационарных условиях</i>	35.1	к/день			X		X		X
<i>высокотехнологичная медицинская помощь</i>	35.2	случай госпитализации			X		X		X
- медицинская помощь в условиях дневного стационара	36	случай лечения			X		X		X
- паллиативная медицинская помощь	37	к/день			X		X		X
<b>ИТОГО (сумма строк 01 + 15 + 20)</b>	<b>38</b>		<b>X</b>	<b>X</b>	<b>3 481,10</b>	<b>15 735,00</b>	<b>8 373 239,20</b>	<b>39 681 311,00</b>	<b>100</b>

\* Без учета финансовых средств консолидированного бюджета субъекта Российской Федерации на содержание медицинских организаций, работающих в системе ОМС (затраты, не вошедшие в тариф).  
 \*\* указываются расходы консолидированного бюджета субъекта Российской Федерации на приобретение медицинского оборудования для медицинских организаций, работающих в системе ОМС, сверх ТПОМС  
 \*\*\* в случае включения паллиативной медицинской помощи в территориальную программу ОМС сверх базовой программы ОМС с соответствующими платежами субъекта РФ

Заместитель министра здравоохранения Иркутской области

Е.С. Голенецкая

Директор ТФОМС Иркутской области

Е.В. Градобоев;

Приложение 6  
к постановлению Правительства Иркутской области  
от 6 ноября 2018 года № 812-пп

«Приложение 12 к Территориальной программе  
государственных гарантий и бесплатного оказания  
гражданам медицинской помощи в Иркутской области  
на 2018 год и на плановый период 2019 и 2020 годов»

**Утвержденная стоимость территориальной программы государственных гарантий  
бесплатного оказания гражданам медицинской помощи  
по условиям ее оказания на 2020 год**

Численность постоянного населения 2020 - 2 400 151 чел.  
Численность застрахованного населения - 2 521 846 чел.

	№ строки	Единица измерения	Объем медицинской помощи в расчете на 1 жителя (норматив объемов предоставления медицинской помощи в расчете на 1 застрахованное лицо)	Стоимость единицы объема медицинской помощи (норматив финансовых затрат на единицу объема предоставления медицинской помощи)	Подушевые нормативы финансирования территориальной программы		Стоимость территориальной программы по источникам ее финансового обеспечения		
					руб.		тыс. руб.		в % к итогу
					за счет средств бюджета субъекта РФ	за счет средств ОМС	за счет средств бюджета субъекта РФ	средства ОМС	
	1	2	3	4	5	6	7	8	9
<b>I. Медицинская помощь, предоставляемая за счет консолидированного бюджета субъекта Российской Федерации</b> в том числе *:	<b>01</b>		X	X	3 488,6	X	8 373 239,2	X	17%
1. скорая, в том числе скорая специализированная медицинская помощь, не включенная с территориальную программу ОМС, в том числе	02	вызов	0,037	3 145,4	116,4	X	279 325,4	X	X
<i>не идентифицированным и не застрахованным в системе ОМС лицам</i>	03	вызов	0,019	3 062,6	58,2	X	139 662,7	X	X
2. медицинская помощь в амбулаторных условиях, в том числе	04	посещение с профилактическими и иными целями	0,416	608,7	253,2	X	607 793,9	X	X
<i>не идентифицированным и не застрахованным в системе ОМС лицам</i>	06	посещение с профилактическими и иными целями	0,029	603,3	17,5	X	41 992,9	X	X
<i>не идентифицированным и не застрахованным в системе ОМС лицам</i>	07	обращение	0,00822	1 764,3	14,5	X	34 808,9	X	X
3. специализированная медицинская помощь в стационарных условиях, в том числе	08	случай госпитализации	0,019	79 566,0	1 511,8	X	3 628 436,9	X	X
<i>не идентифицированным и не застрахованным в системе ОМС лицам</i>	09	случай госпитализации	0,00328	81 435,7	267,1	X	641 102,2	X	X
4. медицинская помощь в условиях дневного стационара, в том числе	10	случай лечения	0,0025	9 362,4	23,4	X	56 177,8	X	X
<i>не идентифицированным и не застрахованным в системе ОМС лицам</i>	11	случай лечения				X		X	X
5. паллиативная медицинская помощь	12	к/день	0,057	1 834,5	104,6	X	250 972,0	X	X
6. иные государственные и муниципальные услуги (работы)	13	-	X	X	1 057,1	X	2 537 341,8	X	X
7. высокотехнологичная медицинская помощь, оказываемая в медицинских организациях субъекта РФ	14	случай госпитализации	0,001	212 276,4	212,2	X	509 495,4	X	X
<b>II. Средства консолидированного бюджета субъекта Российской Федерации на приобретение медицинского оборудования для медицинских организаций, работающих в системе ОМС**, в том числе на приобретение:</b>	<b>15</b>		X	X	0,00	X	X		
- санитарного транспорта	16	-	X	X		X	X	X	X
- КТ	17	-	X	X		X	X	X	X
- МРТ	18	-	X	X		X	X	X	X
- иного медицинского оборудования	19	-	X	X	0,00	X	0,0	X	X
<b>III. Медицинская помощь в рамках территориальной программы ОМС:</b>	<b>20</b>		X	X	X	16 368,6	X	41 279 125,4	83%
- скорая медицинская помощь (сумма строк 27+32)	21	вызов	0,300	3 386,8	X	1 016,0	X	2 562 285,3	X
- медицинская помощь в амбулаторных условиях	22.1	посещение с профилактическими и иными целями	2,350	685,6	X	1 611,2	X	4 063 199,7	X
	22.2	посещение по неотложной медицинской помощи	0,560	877,7	X	491,5	X	1 239 515,5	X

	29.3+34.3	22.3	обращение	1,980	1 920,6	X	3 802,8	X	9 590 098,3	X
- специализированная медицинская помощь в стационарных условиях (сумма строк 30 + 35), в том числе:	23		случай госпитализации	0,17235	46 058,0	X	7 938,1	X	20 018 647,7	X
медицинская реабилитация в стационарных условиях (сумма строк 30.1 + 35.1)	23.1		к/день	0,070	3 857,6	X	270,0	X	680 981,4	X
высокотехнологичная медицинская помощь (сумма строк 30.2 + 35.2)	23.2		случай госпитализации	0,00308	164 153,7	X	505,6	X	1 275 028,8	X
- медицинская помощь в условиях дневного стационара (сумма строк 31 + 36)	24		случай лечения	0,060	22 481,0	X	1 348,9	X	3 401 623,9	X
- паллиативная медицинская помощь*** (равно строке 37)	25		к/день			X		X		X
- затраты на ведение дела СМО	26		–	X	X	X	160,1	X	403 755,0	X
из строки 20:										
1. Медицинская помощь, предоставляемая в рамках базовой программы ОМС застрахованным лицам	27			X	X	X	16 208,5	X	40 875 370,4	
- скорая медицинская помощь	28		вызов	0,300	3 386,8	X	1 016,00	X	2 562 285,30	X
- медицинская помощь в амбулаторных условиях	29.1		посещение с профилактическими и иными целями	2,350	685,6	X	1 611,20	X	4 063 199,70	X
	29.2		посещение по неотложной медицинской помощи	0,560	877,7	X	491,50	X	1 239 515,50	X
	29.3		обращение	1,980	1 920,6	X	3 802,80	X	9 590 098,30	X
- специализированная медицинская помощь в стационарных условиях, в том числе	30		случай госпитализации	0,17235	46 058,0	X	7 938,10	X	20 018 647,7	X
медицинская реабилитация в стационарных условиях	30.1		к/день	0,070	3 857,6	X	270,00	X	680 981,40	X
высокотехнологичная медицинская помощь	30.2		случай госпитализации	0,00308	164 153,7	X	505,60	X	1 275 028,80	X
- медицинская помощь в условиях дневного стационара	31		случай лечения	0,060	22 481,0	X	1 348,90	X	3 401 623,90	X
2. Медицинская помощь по видам и заболеваниям сверх базовой программы:	32			X	X	X		X		
- скорая медицинская помощь	33		вызов			X		X		X
- медицинская помощь в амбулаторных условиях	34.1		посещение с профилактическими и иными целями			X		X		X
	34.2		посещение по неотложной медицинской помощи			X		X		X
	34.3		обращение			X		X		X
- специализированная медицинская помощь в стационарных условиях, в том числе	35		случай госпитализации			X		X		X
медицинская реабилитация в стационарных условиях	35.1		к/день			X		X		X
высокотехнологичная медицинская помощь	35.2		случай госпитализации			X		X		X
- медицинская помощь в условиях дневного стационара	36		случай лечения			X		X		X
- паллиативная медицинская помощь	37		к/день			X		X		X
<b>ИТОГО (сумма строк 01 + 15 + 20)</b>	<b>38</b>			<b>X</b>	<b>X</b>	<b>3 488,60</b>	<b>16 368,60</b>	<b>8 373 239,20</b>	<b>41 279 125,40</b>	<b>100</b>

\* Без учета финансовых средств консолидированного бюджета субъекта Российской Федерации на содержание медицинских организаций, работающих в системе ОМС (затраты, не вошедшие в тариф).

\*\* указываются расходы консолидированного бюджета субъекта Российской Федерации на приобретение медицинского оборудования для медицинских организаций, работающих в системе ОМС, сверх ТПОМС

\*\*\* в случае включения паллиативной медицинской помощи в территориальную программу ОМС сверх базовой программы ОМС с соответствующими платежами субъекта РФ

Заместитель министра здравоохранения Иркутской области

Е.С. Голенецкая

Директор ТФОМС Иркутской области

Е.В. Градобоев.

## ПРАВИТЕЛЬСТВО ИРКУТСКОЙ ОБЛАСТИ

## ПОСТАНОВЛЕНИЕ

1 ноября 2018 года

№ 781-пп

Иркутск

**О государственном надзоре и контроле за приемом на работу инвалидов в пределах установленной квоты с правом проведения проверок, выдачи обязательных для исполнения предписаний и составления протоколов**

В соответствии подпунктом 6 пункта 1 статьи 7.1-1 Закона Российской Федерации от 19 апреля 1991 года № 1032-1 «О занятости населения в Российской Федерации», Федеральным законом от 26 декабря 2008 года № 294-ФЗ «О защите прав юридических лиц и индивидуальных предпринимателей при осуществлении государственного контроля (надзора) и муниципального контроля», руководствуясь частью 4 статьи 66, статьей 67 Устава Иркутской области, Правительство Иркутской области **ПОСТАНОВЛЯЕТ:**

1. Установить Порядок организации и осуществления государственного надзора и контроля за приемом на работу инвалидов в пределах установленной квоты с правом проведения проверок, выдачи обязательных для исполнения предписаний и составления протоколов (прилагается).

2. Настоящее постановление подлежит официальному опубликованию в общественно-политической газете «Областная», а также на «Официальном интернет-портале правовой информации» ([www.pravo.gov.ru](http://www.pravo.gov.ru)).

3. Настоящее постановление вступает в силу через десять календарных дней после дня его официального опубликования.

Первый заместитель Губернатора Иркутской области – Председатель Правительства Иркутской области  
Р.Н. Болотов

УСТАНОВЛЕН  
постановлением Правительства  
Иркутской области  
от 1 ноября 2018 года № 781-пп

**ПОРЯДОК  
ОРГАНИЗАЦИИ И ОСУЩЕСТВЛЕНИЯ ГОСУДАРСТВЕННОГО НАДЗОРА  
И КОНТРОЛЯ ЗА ПРИЕМОМ НА РАБОТУ ИНВАЛИДОВ В ПРЕДЕЛАХ  
УСТАНОВЛЕННОЙ КВОТЫ С ПРАВОМ ПРОВЕДЕНИЯ ПРОВЕРОК,  
ВЫДАЧИ ОБЯЗАТЕЛЬНЫХ ДЛЯ ИСПОЛНЕНИЯ ПРЕДПИСАНИЙ И  
СОСТАВЛЕНИЯ ПРОТОКОЛОВ**

1. Настоящий Порядок в соответствии с подпунктом 6 пункта 1 статьи 7.1-1 Закона Российской Федерации от 19 апреля 1991 года № 1032-1 «О занятости населения в Российской Федерации», Федеральным законом от 26 декабря 2008 года № 294-ФЗ «О защите прав юридических лиц и индивидуальных предпринимателей при осуществлении государственного контроля (надзора) и муниципального контроля» (далее – Федеральный закон № 294-ФЗ) устанавливает порядок организации и осуществления государственного надзора и контроля за приемом на работу инвалидов в пределах установленной квоты с правом проведения проверок, выдачи обязательных для исполнения предписаний и составления протоколов (далее – надзор и контроль).

2. Исполнительным органом государственной власти Иркутской области, уполномоченным на осуществление надзора и контроля, является министерство труда и занятости Иркутской области (далее – министерство).

3. Надзор и контроль осуществляется должностными лицами министерства, уполномоченными на его осуществление в соответствии с Перечнем, определенным в приложении к настоящему Порядку (далее – должностные лица).

4. Надзор и контроль осуществляется в отношении работодателей, осуществляющих деятельность на территории Иркутской области и имеющих численность работников более 35 человек (далее – работодатели).

5. Предметом надзора и контроля является соблюдение работодателями обязательных требований, установленных федеральными законами и принимаемыми в соответствии с ними иными нормативными правовыми актами Российской Федерации, законами и иными правовыми актами Иркутской области в области содействия занятости населения, по приему на работу инвалидов в пределах установленной квоты (далее – обязательные требования).

6. Задачами надзора и контроля являются предупреждение, выявление и пресечение нарушений работодателями обязательных требований.

7. Надзор и контроль осуществляется посредством:

1) организации и проведения плановых и (или) внеплановых проверок работодателей в форме документальных и (или) выездных проверок в порядке, установленном Федеральным законом № 294-ФЗ, с учетом особенностей, установленных федеральным государственным стандартом государственной функции надзора и контроля за приемом на работу инвалидов в пределах установленной квоты с правом проведения проверок, выдачи обязательных для исполнения предписаний и составления протоколов, утвержденных приказом Министерства труда и социальной защиты Российской Федерации от 30 апреля 2013 года № 181н (далее – проверки);

2) систематического наблюдения за исполнением обязательных требований, анализа и прогнозирования состояния исполнения обязательных требований;

3) принятия предусмотренных законодательством Российской Федерации мер по пресечению и (или) устранению выявленных нарушений.

8. Сроки и последовательность административных процедур при осуществлении надзора и контроля устанавливаются административным регламентом, утверждаемым нормативным правовым актом министерства.

9. По окончании проверки составляется акт проверки в соответствии со статьей 16 Федерального закона № 294-ФЗ.

10. В случае выявления при проведении проверки нарушений работодателями обязательных требований министерством оформляется предписание об устранении выявленных нарушений обязательных требований с указанием сроков их устранения (далее – предписание).

11. По окончании срока исполнения предписания проводится внеплановая проверка работодателей. По итогам внеплановой проверки составляется акт проверки в соответствии со статьей 16 Федерального закона № 294-ФЗ.

12. По результатам проведения проверки при наличии в акте проверки фактов нарушений обязательных требований должностные лица составляют протоколы об административных правонарушениях, предусмотренных статьей 5.42, частью 1 статьи 19.5, статьей 19.7 Кодекса Российской Федерации об административных правонарушениях.

13. Должностные лица в случае ненадлежащего исполнения должностных обязанностей, совершения противоправных действий (бездействия) при проведении проверок несут ответственность в соответствии с законодательством Российской Федерации.

14. Действия (бездействие) должностных лиц, повлекшие за собой нарушение прав и (или) законных интересов работодателей при осуществлении надзора и контроля, могут быть обжалованы в административном и (или) судебном порядке в соответствии с законодательством Российской Федерации.

15. Информация о результатах проведенной министерством проверки размещается на официальном сайте министерства в информационно-телекоммуникационной сети «Интернет» в течение 30 рабочих дней со дня составления акта проверки.

Министр труда и занятости Иркутской области  
Н.В. Воронцова

Приложение  
к Порядку организации и осуществления государственного надзора и контроля за приемом на работу инвалидов в пределах установленной квоты с правом проведения проверок, выдачи обязательных для исполнения предписаний и составления протоколов

**ПЕРЕЧЕНЬ  
ДОЛЖНОСТНЫХ ЛИЦ МИНИСТЕРСТВА ТРУДА И ЗАНЯТОСТИ  
ИРКУТСКОЙ ОБЛАСТИ, УПОЛНОМОЧЕННЫХ НА ОСУЩЕСТВЛЕНИЕ  
ГОСУДАРСТВЕННОГО НАДЗОРА И КОНТРОЛЯ ЗА ПРИЕМОМ НА  
РАБОТУ ИНВАЛИДОВ В ПРЕДЕЛАХ УСТАНОВЛЕННОЙ КВОТЫ С  
ПРАВОМ ПРОВЕДЕНИЯ ПРОВЕРОК, ВЫДАЧИ ОБЯЗАТЕЛЬНЫХ ДЛЯ  
ИСПОЛНЕНИЯ ПРЕДПИСАНИЙ И СОСТАВЛЕНИЯ ПРОТОКОЛОВ**

- Министр труда и занятости Иркутской области.
- Заместитель министра труда и занятости Иркутской области в соответствии с утвержденным правовым актом министерства труда и занятости Иркутской области распределением обязанностей.
- Начальник управления анализа и контроля министерства труда и занятости Иркутской области.
- Начальник отдела надзора и контроля в сфере занятости населения в управлении анализа и контроля министерства труда и занятости Иркутской области.
- Заместитель начальника отдела надзора и контроля в сфере занятости населения в управлении анализа и контроля министерства труда и занятости Иркутской области.
- Советник отдела надзора и контроля в сфере занятости населения в управлении анализа и контроля министерства труда и занятости Иркутской области.
- Советник сводно-аналитического отдела в управлении анализа и контроля министерства труда и занятости Иркутской области.
- Консультант отдела надзора и контроля в сфере занятости населения в управлении анализа и контроля министерства труда и занятости Иркутской области.
- Главный специалист-эксперт отдела надзора и контроля в сфере занятости населения в управлении анализа и контроля министерства труда и занятости Иркутской области.

Министр труда и занятости Иркутской области  
Н.В. Воронцова

СЛУЖБА ПО ОХРАНЕ ОБЪЕКТОВ КУЛЬТУРНОГО НАСЛЕДИЯ ИРКУТСКОЙ ОБЛАСТИ

**П Р И К А З**

16 октября 2018 г.

Иркутск

№ 261-спр

**Об утверждении границ территории и режима использования объекта культурного наследия регионального значения**

В соответствии со ст. 3.1 Федерального закона от 25 июня 2002 года № 73-ФЗ «Об объектах культурного наследия (памятниках истории и культуры) народов Российской Федерации», руководствуясь статьей 21 Устава Иркутской области, Положением о службе по охране объектов культурного наследия Иркутской области, утвержденным постановлением Правительства Иркутской области от 9 марта 2010 года № 31-пп,

**П Р И К А З Ы В А Ю:**

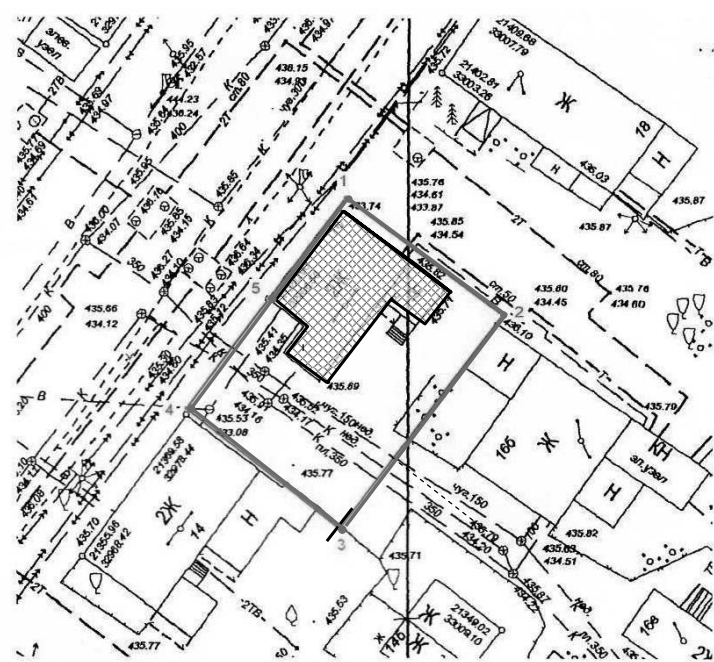
1. Утвердить границы территории объекта культурного наследия регионального значения «Доходный дом Грейсера», кон. XIX в. (вид объекта культурного наследия - памятник), расположенного по адресу: г. Иркутск, ул. Горная, 16а, согласно приложениям № 1, № 2, № 3.
2. Утвердить режим использования территории объекта культурного наследия регионального значения согласно приложению № 4.
3. Настоящий приказ подлежит официальному опубликованию в общественно-политической газете «Областная», а также на «Официальном интернет-портале правовой информации» (www.pravo.gov.ru).
4. Настоящий приказ вступает в силу через десять календарных дней после дня его официального опубликования.

В.з.д. руководителя службы по охране объектов культурного наследия Иркутской области  
А.А. Фоменко

Приложение № 1  
к приказу службы по охране объектов культурного наследия Иркутской области  
№ 261-спр от 16 октября 2018 г.

**Карта границ территории объекта культурного наследия регионального значения**

Наименование и датировка объекта: «Доходный дом Грейсера», кон. XIX в.  
Адрес: г. Иркутск, ул. Горная, 16а.



**Условные обозначения:**

- Граница территории объекта культурного наследия
- Региональный объект культурного наследия по ул. Байкальская, 29
- 1 - Поворотные точки

В.з.д. руководителя службы по охране объектов культурного наследия Иркутской области  
А.А. Фоменко

Приложение № 2  
к приказу службы по охране объектов культурного наследия Иркутской области  
№ 261-спр от 16 октября 2018 г.

**Описание границ территории объекта культурного наследия регионального значения**

Наименование и датировка объекта: «Доходный дом Грейсера», кон. XIX в.  
Адрес: г. Иркутск, ул. Горная, 16а.

Северо-восточная граница - от точки 1, в западном направлении параллельно северо-западному фасаду рассматриваемого здания до пересечения с северо-восточным фасадом входного прируба здания по адресу ул. Горная, 34, что соответствует поворотной точке 2.  
общая протяженность границы - 18,91 м.

Юго-восточная граница - от поворотной точки 2, в южном направлении вдоль северо-восточного фасада входного прируба здания по адресу ул. Горная, 34, до поворотной точки 3.  
общая протяженность границы - 26,06 м.

Юго-западная граница - от точки 3, в западном направлении вдоль северо-восточного фасада здания по адресу ул. Горная, до пересечения с его северным углом, что соответствует поворотной точке 4.  
общая протяженность границы - 18,83 м.

Северо-западная граница - от точки 4, в северном направлении через промежуточную точку 5, что соответствует западному углу рассматриваемого здания, до поворотной точки 1.  
от точки 4 до точки 5 - 13,3 м.  
от точки 5 до точки 1 - 12,2 м.  
общая протяженность границы - 25,5 м.

В.з.д. руководителя службы по охране объектов культурного наследия Иркутской области  
А.А. Фоменко

Приложение № 3  
к приказу службы по охране объектов культурного наследия Иркутской области  
№ 261-спр от 16 октября 2018 г.

**Перечень координат поворотных (характерных) точек границ территории объекта культурного наследия регионального значения**

Наименование объекта: «Доходный дом Грейсера».  
Адрес: г. Иркутск, ул. Горная, 16а.

Система координат - МСК-38, зона 3

№ п/п	X	Y	Длина линии, м	Дирекционный угол
1	384366.320	3336709.540	24.635	124° 59' 58.71"
2	384352.190	3336729.720	25.478	215° 37' 26.21"
3	384331.480	3336714.880	24.383	306° 27' 39.67"
4	384345.970	3336695.270	24.855	035° 02' 21.24"
1	384366.320	3336709.540		

Площадь - 617 кв.м.  
Система координат г. Иркутска

№ п/п	X	Y	Длина линии, м	Дирекционный угол
1	21392.970	32988.480	24.634	126° 32' 56.15"
2	21378.300	33008.270	25.488	217° 10' 16.03"
3	21357.990	32992.870	24.385	308° 01' 16.67"
4	21373.010	32973.660	24.860	036° 35' 35.99"
1	21392.970	32988.480		

Площадь - 617 кв.м.  
Система координат геодезическая WGS-84

№ п/п	Широта	Долгота
1	052° 16' 52.2591"	104° 18' 14.8391"
2	052° 16' 51.7906"	104° 18' 15.8903"
3	052° 16' 51.1292"	104° 18' 15.0885"
4	052° 16' 51.6090"	104° 18' 14.0677"

В.з.д. руководителя службы по охране объектов культурного наследия Иркутской области  
А.А. Фоменко

Приложение № 4  
к приказу службы по охране объектов культурного наследия Иркутской области  
№ 261-спр от 16 октября 2018 г.

**Режим использования территории объекта культурного наследия регионального значения**

Наименование и датировка объекта: «Доходный дом Грейсера», кон. XIX в.  
Адрес: г. Иркутск, ул. Горная, 16а.

- на территории объекта культурного наследия запрещаются строительство объектов капитального строительства и увеличение объемно-пространственных характеристик существующих на территории памятника или ансамбля объектов капитального строительства; проведение земляных, строительных, мелиоративных и иных работ, за исключением работ по сохранению объекта культурного наследия или его отдельных элементов, сохранению историко-градостроительной или природной среды объекта культурного наследия;
- на территории объекта культурного наследия разрешается ведение хозяйственной деятельности, не противоречащей требованиям обеспечения сохранности объекта культурного наследия и позволяющей обеспечить функционирование объекта культурного наследия в современных условиях.

В.з.д. руководителя службы по охране объектов культурного наследия Иркутской области  
А.А. Фоменко

ПРАВИТЕЛЬСТВО ИРКУТСКОЙ ОБЛАСТИ

**ПОСТАНОВЛЕНИЕ**

1 ноября 2018 года

Иркутск

№ 790-пп

**О внесении изменений в Положение о порядке и условиях обеспечения в 2016 - 2020 годах ветеранов труда в Иркутской области путевками на санаторно-курортное лечение**

В соответствии со статьей 26.3-1 Федерального закона от 6 октября 1999 года № 184-ФЗ «Об общих принципах организации законодательных (представительных) и исполнительных органов государственной власти субъектов Российской Федерации», руководствуясь частью 4 статьи 66, статьей 67 Устава Иркутской области, Правительство Иркутской области

**ПО С Т А Н О В Л Я Е Т:**

1. Внести в Положение о порядке и условиях обеспечения в 2016 - 2020 годах ветеранов труда в Иркутской области путевками на санаторно-курортное лечение, утвержденное постановлением Правительства Иркутской области от 22 декабря 2015 года № 670-пп (далее - Положение), следующие изменения:
  - 1) пункт 5 дополнить подпунктом 5 следующего содержания:  
«5) постоянное проживание на территории Иркутской области.»;
  - 2) в пункте 6 слова «или месту пребывания» исключить;
  - 3) пункт 7 дополнить подпунктом 11 следующего содержания:  
«11) решение суда об установлении факта постоянного проживания на территории Иркутской области - в случае отсутствия в паспорте ветерана труда отметки о регистрации по месту жительства на территории Иркутской области.»;
  - 4) в пункте 8 слова «документ, указанный в подпункте 5» заменить словами «документы, указанные в подпунктах 5, 6», слова «такой документ» заменить словами «документ, указанный в подпункте 5 пункта 7 настоящего Положения.»;
  - 5) в пункте 9:

- в подпункте 1 слова «в подпунктах 1, 2, 4» заменить словами «в подпунктах 1, 1', 2, 4»;
- в подпункте 2 слова «в подпунктах 1, 2, 4» заменить словами «в подпунктах 1, 1', 2, 4»;
- 6) абзац первого пункта 11 изложить в следующей редакции:  
«11. Учреждение в течение 10 рабочих дней со дня обращения ветерана труда или его представителя за постановкой на учет рассматривает заявление и документы, осуществляет проверку изложенных в них сведений путем направления запросов в соответствующие органы или организации, в том числе в порядке межведомственного информационного взаимодействия в соответствии с законодательством, и принимает одно из следующих решений:»;
- 7) в пункте 12 после слов «вручает ветерану труда» дополнить словами «либо его представителю»;
- 8) подпункт 2 пункта 13 изложить в следующей редакции:  
«2) представление неполного перечня документов (за исключением документов, указанных в подпунктах 5, 6 пункта 7 настоящего Положения) и (или) недостоверных сведений, содержащихся в заявлении и (или) документах.»;
- 9) в пункте 17 цифры «30» заменить цифрами «20»;
- 10) в пункте 18 цифры «20» заменить цифрами «10»;
- 11) пункт 20 изложить в следующей редакции:  
«20. Учреждение в течение 10 рабочих дней со дня обращения ветерана труда или его представителя за получением путевки рассматривает документы, указанные в пункте 19 настоящего Положения, осуществляет проверку изложенных в них сведений путем направления запросов в соответствующие органы или организации, в том числе в порядке межведомственного информационного взаимодействия в соответствии с законодательством, и принимает одно из следующих решений:»;
- 12) подпункт 1 пункта 22 изложить в следующей редакции:  
«1) представление неполного перечня документов, предусмотренных пунктом 19 настоящего Положения, и (или) недостоверных сведений, содержащихся в документах.»;
- 13) пункт 26 изложить в следующей редакции:  
«26. Основания для снятия ветерана труда с учета:

- 1) подача ветераном труда или его представителем заявления о снятии с учета;
  - 2) обеспечение ветерана труда путевкой;
  - 3) изменение (утрата) условий, предусмотренных пунктом 5 настоящего Положения;
  - 4) отказ ветерана труда от получения путевки три раза подряд;
  - 5) возвращение ветераном труда или его представителем путевки (в случае отказа ветерана труда от ее использования) с нарушением срока, установленного в пункте 27 настоящего Положения;
  - 6) смерть ветерана труда.
- Решение о снятии ветерана труда с учета принимается учреждением в срок не позднее чем через 5 рабочих дней со дня выявления оснований, предусмотренных настоящим пунктом.
- Учреждение не позднее чем через 5 рабочих дней со дня принятия соответствующего решения вручает ветерану труда либо его представителю лично или направляет через организации почтовой связи по адресу, указанному в заявлении, письменное уведомление о принятом решении.
- Решение о снятии ветерана труда с учета может быть обжаловано в порядке, установленном законодательством.».
- Настоящее постановление подлежит официальному опубликованию в общественно-политической газете «Областная», а также на «Официальном интернет-портале правовой информации» (www.pravo.gov.ru).
3. Настоящее постановление вступает в силу через десять календарных дней после дня его официального опубликования.
- Ветераны труда, поставленные на учет для обеспечения путевками на санаторно-курортное лечение и не обеспеченные ими до дня вступления в силу настоящего постановления, обеспечиваются путевками на санаторно-курортное лечение в порядке и на условиях, действовавших до дня вступления в силу настоящего постановления.
- Первый заместитель Губернатора Иркутской области - Председатель  
Правительства Иркутской области  
Р.Н. Болотов

МИНИСТЕРСТВО СЕЛЬСКОГО ХОЗЯЙСТВА  
ИРКУТСКОЙ ОБЛАСТИ

## П Р И К А З

12 ноября 2018 года

№ 60-мпр

Иркутск

## О внесении изменений в приказ министерства сельского хозяйства Иркутской области от 15 апреля 2013 года № 24-мпр

В соответствии с постановлением Правительства Иркутской области от 7 ноября 2018 года № 818-пп «О внесении изменений в Положение о предоставлении субсидий в целях возмещения части затрат в связи с производством и (или) переработкой (в том числе на арендованных основных средствах) сельскохозяйственной продукции, выполнением работ и оказанием услуг в области сельского хозяйства на уплату процентов по кредитам, полученным в российских кредитных организациях, и займам, полученным в сельскохозяйственных кредитных потребительских кооперативах», руководствуясь статьёй 21 Устава Иркутской области,

## П Р И К А З Ы В А Ю:

1. Внести в приказ министерства сельского хозяйства Иркутской области от 15 апреля 2013 года № 24-мпр «О реализации Положения о предоставлении субсидий в целях возмещения части затрат в связи с производством и (или) переработкой (в том числе на арендованных основных средствах) сельскохозяйственной продукции, выполнением работ и оказанием услуг в области сельского хозяйства на уплату процентов по кредитам, полученным в российских кредитных организациях, и займам, полученным в сельскохозяйственных кредитных потребительских кооперативах» (далее – приказ) следующие изменения:

1) пункт 1 дополнить подпунктом «м» следующего содержания:

«м) форму расчета размера субсидии из федерального бюджета в целях возмещения части затрат на уплату процентов по кредиту (займу), полученному заемщиком.»;

2) дополнить формой расчета размера субсидии из федерального бюджета в целях возмещения части затрат на уплату процентов по кредиту (займу), полученному заемщиком (прилагается).

2. Настоящий приказ подлежит официальному опубликованию в общественно-политической газете «Областная», так же на «Общественном интернет-портале правовой информации» (www.pravo.gov.ru).

3. Настоящий приказ вступает в силу через десять календарных дней после дня его официального опубликования.

Министр сельского хозяйства Иркутской области  
И.П. СумароковПриложение  
к приказу министерства сельского хозяйства Иркутской области  
от 12 ноября 2018 года № 60-мпр

«Утверждена приказом министерства сельского хозяйства Иркутской области от 15 апреля 2013 года № 24-мпр

Заявка № \_\_\_\_\_ Форма  
от « \_\_\_\_\_ » \_\_\_\_\_ 20 \_\_\_\_ г.

## РАСЧЕТ

размера субсидии из федерального бюджета в целях возмещения части затрат на уплату процентов по кредиту (займу), полученному заемщиком

\_\_\_\_\_ (полное наименование заемщика)

ИНН \_\_\_\_\_  
р/с \_\_\_\_\_  
Наименование кредитной организации \_\_\_\_\_  
БИК \_\_\_\_\_  
кор.счет \_\_\_\_\_  
Род деятельности заемщика по ОКВЭД \_\_\_\_\_  
Цель кредита (займа) \_\_\_\_\_  
По кредитному договору (договору займа) № \_\_\_\_\_ от \_\_\_\_\_,  
заключенному с \_\_\_\_\_  
(наименование кредитной организации)  
за период с « \_\_\_\_\_ » \_\_\_\_\_ 20 \_\_\_\_ г. по « \_\_\_\_\_ » \_\_\_\_\_ 20 \_\_\_\_ г.

1. Дата заключения кредитного договора (договора займа) \_\_\_\_\_.

2. Сроки погашения кредита (займа) по договору \_\_\_\_\_.

3. Размер полученного кредита (займа) \_\_\_\_\_ рублей.

4. Процентная ставка по кредиту (займу) \_\_\_\_\_ % годовых.

5. Ставка рефинансирования (учетная ставка) Центрального Банка Российской Федерации на дату заключения кредитного договора (договора займа) \_\_\_\_\_ % годовых.

6. Коэффициент размера субсидии из федерального бюджета ставки рефинансирования Центрального Банка Российской Федерации. \_\_\_\_\_ (рублей)

Остаток ссудной задолженности, из которой исчисляется размер субсидии	Количество дней пользования кредитом (займом) в расчетном периоде	Расчет по ставке кредита гр.1 x гр.2 x п.4 x п.6 365 (366) дн.	Расчет по ставке рефинансирования гр.1 x гр.2 x п.5 x п.6 365 (366) дн.	Размер субсидии
1	2	3	4	5

Проценты, начисленные в соответствии с заключенным кредитным договором (договором займа) оплачены своевременно и в полном объеме.  
Руководитель организации, ИП, глава КФХ

\_\_\_\_\_  
(подпись) (Ф.И.О.)  
Главный бухгалтер \_\_\_\_\_  
\_\_\_\_\_  
(подпись) (Ф.И.О.)  
« \_\_\_\_\_ » \_\_\_\_\_ 20 \_\_\_\_ г.  
М.П.

Расчет и своевременную уплату процентов подтверждаю.

Руководитель кредитной организации (филиала) \_\_\_\_\_  
(подпись) (Ф.И.О.)

Проверено:  
Специалист министерства сельского хозяйства Иркутской области \_\_\_\_\_

Главный бухгалтер кредитной организации (филиала) \_\_\_\_\_  
(подпись) (Ф.И.О.) \_\_\_\_\_ (подпись) (Ф.И.О.)  
« \_\_\_\_\_ » \_\_\_\_\_ 20 \_\_\_\_ г. « \_\_\_\_\_ » \_\_\_\_\_ 20 \_\_\_\_ г.»  
М.П. \_\_\_\_\_

СЛУЖБА ПО ОХРАНЕ ОБЪЕКТОВ КУЛЬТУРНОГО НАСЛЕДИЯ  
ИРКУТСКОЙ ОБЛАСТИ

## П Р И К А З

2 ноября 2018 г.

№ 321-спр

Иркутск

## О внесении изменений в приказ службы по охране объектов культурного наследия Иркутской области от 15 декабря 2015 года № 55-спр

В соответствии с Федеральным законом от 25 июня 2002 года № 73-ФЗ «Об объектах культурного наследия (памятниках истории и культуры) народов Российской Федерации», Федеральным законом от 03 августа 2018 года № 340-ФЗ «О внесении изменений в Градостроительный кодекс Российской Федерации и отдельные законодательные акты Российской Федерации», Федеральным законом от 03 августа 2018 года № 341-ФЗ «О внесении изменений в Земельный кодекс Российской Федерации и отдельные законодательные акты Российской Федерации» в части упрощения размещения линейных объектов», Федеральным законом от 03 августа 2018 года № 342-ФЗ «О внесении изменений в Градостроительный кодекс Российской Федерации и отдельные законодательные акты Российской Федерации», Законом Иркутской области об объектах культурного наследия (памятника истории и культуры) народов Российской Федерации в Иркутской области от 23 июля 2008 года № 57-оз, Положением о службе по охране объектов культурного наследия Иркутской области, утвержденным постановлением Правительства Иркутской области от 9 марта 2010 года № 31-пп, приказываю:

1. Внести в административный регламент предоставления государственной услуги «Выдача или отказ в выдаче разрешения на строительство, продление или отказ в продлении срока действия разрешения на строительство, выдача дубликата разрешения на строительство, внесение изменений в разрешение на строительство, исправление технической ошибки при проведении работ по сохранению объекта культурного наследия регионального значения, выявленного объекта культурного наследия, в случае если затрагиваются конструктивные и другие характеристики надежности и безопасности объекта культурного наследия», утвержденный приказом от 15 декабря 2015 года № 55-спр (далее – Административный регламент), следующие изменения:

1) пункт 16 Административного регламента изложить в следующей редакции:

«16. Разрешение представляет собой документ, который подтверждает соответствие проектной документации требованиям, установленным градостроительным регламентом, проектом планировки территории и проектом межевания территории (за исключением случаев, если в соответствии с Градостроительным Кодексом Российской Федерации (далее – Градостроительный кодекс РФ) подготовка проекта планировки территории и проекта межевания территории не требуется), при осуществлении строительства, реконструкции объекта капитального строительства, не являющегося линейным объектом, или требованиям, установленным проектом планировки территории и проектом межевания территории, при осуществлении строительства, реконструкции линейного объекта (за

## МИНИСТЕРСТВО ОБРАЗОВАНИЯ ИРКУТСКОЙ ОБЛАСТИ

## П Р И К А З

от 30 октября 2018 года

№ 124-мпр

Иркутск

## Об утверждении Порядка выплаты премий победителям, призерам, тренерам (экспертам) национального чемпионата по профессиональному мастерству по стандартам «Ворлдскиллс»

В соответствии с пунктом 4 Положения о премировании победителей и призеров национальных и международных чемпионатов по профессиональному мастерству по стандартам «Ворлдскиллс», а также их тренеров (экспертов), утвержденному постановлением Правительства Российской Федерации от 11 июля 2018 года № 807, руководствуясь статьёй 21 Устава Иркутской области, статьёй 13 Закона Иркутской области от 12 января 2010 года № 1-оз «О правовых актах Иркутской области и правотворческой деятельности в Иркутской области», пунктом 315) Положения о министерстве образования Иркутской области, утвержденного постановлением Правительства Иркутской области от 29 декабря 2009 года № 391/170-пп,

## П Р И К А З Ы В А Ю:

1. Утвердить Порядок выплаты премий победителям, призерам, тренерам (экспертам) национального чемпионата по профессиональному мастерству по стандартам «Ворлдскиллс» (прилагается).

2. Настоящий приказ подлежит официальному опубликованию в общественно-политической газете «Областная», а также на «Официальном интернет-портале правовой информации» (www.pravo.gov.ru).

3. Настоящий приказ вступает в силу через десять календарных дней после дня его официального опубликования.

Министр образования Иркутской области  
В.В. Перегудова

## УТВЕРЖДЕН

приказом министерства образования  
Иркутской области  
от 30 октября 2018 года № 124-мпрПОРЯДОК  
ВЫПЛАТЫ ПРЕМИЙ ПОБЕДИТЕЛЯМ, ПРИЗЕРАМ, ТРЕНЕРАМ (ЭКСПЕРТАМ)  
НАЦИОНАЛЬНОГО ЧЕМПИОНАТА ПО ПРОФЕССИОНАЛЬНОМУ МАСТЕРСТВУ  
ПО СТАНДАРТАМ «ВОРЛДСКИЛЛС»

1. Настоящий Порядок определяет условия и порядок выплаты премий победителям, призерам, тренерам (экспертам) национального чемпионата по профессиональному мастерству по стандартам «Ворлдскиллс» за счет средств областного бюджета (далее – Порядок, премии).

2. Выплата премий осуществляется в пределах лимитов бюджетных обязательств, доведенных до министерства образования Иркутской области на соответствующий финансовый год.

3. К национальному чемпионату по профессиональному мастерству по стандартам «Ворлдскиллс» относится национальный чемпионат «Молодые профессионалы» (WorldSkillsRussia).

4. Условиями предоставления премий являются:

- 1) признание призером (второе, третье место, «Медальон за профессионализм») национального чемпионата по профессиональному мастерству по стандартам «Ворлдскиллс»;
- 2) признание победителем (первое место) национального чемпионата по профессиональному мастерству по стандартам «Ворлдскиллс»;
- 3) осуществление функций тренера (эксперта) призера (победителя) национального чемпионата по профессиональному мастерству по стандартам «Ворлдскиллс».

5. Выплаты премий осуществляется в следующих размерах:

- победитель (первое место) национального чемпионата по профессиональному мастерству по стандартам «Ворлдскиллс» в размере 50 000 рублей;
- призер (второе или третье место, «Медальон за профессионализм») национального чемпионата по профессиональному мастерству по стандартам «Ворлдскиллс» в размере 40 000 рублей, 30 000 рублей и 20 000 рублей соответственно.

6. Размер премии тренеру (эксперту) составляет 100% от размера премии победителя (призера) чемпиона по профессиональному мастерству по стандартам «Ворлдскиллс».

7. Для осуществления выплаты премий победитель (призер), тренер (эксперт) победителя (призера) чемпиона по профессиональному мастерству по

исключением случаев, при которых для строительства, реконструкции линейного объекта не требуется подготовка документации по планировке территории), требованиям, установленным проектом планировки территории, в случае выдачи разрешения на строительство линейного объекта, для размещения которого не требуется образование земельного участка, а также допустимость размещения объекта капитального строительства на земельном участке в соответствии с разрешенным использованием такого земельного участка и ограничениями, установленными в соответствии с земельным и иным законодательством Российской Федерации. Разрешение на строительство дает застройщику право осуществлять строительство, реконструкцию объекта капитального строительства, за исключением случаев, предусмотренных Градостроительным Кодексом Российской Федерации (далее – Градостроительный кодекс РФ).»;

2) пункт 6) подпункта 2) пункта 26 Административного регламента изложить в следующей редакции:

«б) схема планировочной организации земельного участка, выполненная в соответствии с информацией, указанной в градостроительном плане земельного участка, а в случае подготовки проектной документации применительно к линейным объектам проект полосы отвода, выполненный в соответствии с проектом планировки территории (за исключением случаев, при которых для строительства, реконструкции линейного объекта не требуется подготовка документации по планировке территории).»;

3) пункт ж) подпункта 2) пункта 26 Административного регламента изложить в следующей редакции:

«ж) проект организации работ по сносу объектов капитального строительства, их частей;

4) подпункт 4 пункта 26 Административного регламента признать утратившим силу и исключить.

5) пункт 27 Административного регламента признать утратившим силу и исключить.

6) подпункт 7 пункта 76 Административного регламента изложить в следующей редакции:

«7) о требованиях к назначению, параметрам и размещению объекта капитального строительства на указанном земельном участке, установленных в соответствии с частью 7 статьи 36 Градостроительного кодекса РФ, в случае выдачи градостроительного плана земельного участка в отношении земельного участка, на который действие градостроительного регламента не распространяется или для которого градостроительный регламент не устанавливается, за исключением случая, предусмотренного пунктом 7.1 Градостроительного кодекса РФ.»;

7) пункты 96 – 97 Административного регламента признать утратившими силу и исключить.

2. Настоящий приказ подлежит официальному опубликованию в общественно-политической газете «Областная», а также на «Официальном интернет - портале правовой информации» (www.pravo.gov.ru).

3. Подпункт 2 пункта 1 настоящего приказа вступает в законную силу с 01 июля 2019 года.

4. Настоящий приказ вступает в силу с момента его официального опубликования.

Временно замещающий должность руководителя службы по охране объектов культурного наследия Иркутской области  
А.А. Фоменко

стандартам «Ворлдскиллс» предоставляет в министерство образования Иркутской области в течение 30 календарных дней после официального опубликования результатов чемпионата по профессиональному мастерству по стандартам «Ворлдскиллс» документы предусмотренные пунктами 9 и 10 настоящего Порядка.

8. Прием документов осуществляется министерством образования Иркутской области по адресу: 664027, г. Иркутск, ул. Российская, д. 21.

Документы могут быть представлены одним из следующих способов:

- 1) на бумажном носителе путем личного обращения заявителя (представителя заявителя) в министерство образования Иркутской области либо через организацию почтовой связи;
- 2) в форме электронных документов через официальный сайт в информационно-телекоммуникационной сети «Интернет»: <http://www.minobr.irkobl.ru/>;
- 3) либо по адресу электронной почты: [obraz@38edu.ru](mailto:obraz@38edu.ru).

9. Для осуществления выплаты премии победитель (призер) чемпиона по профессиональному мастерству по стандартам «Ворлдскиллс» предоставляет в министерство:

- 1) личное заявление победителя (призера) чемпиона по профессиональному мастерству по стандартам «Ворлдскиллс» о выплате премии;
- 2) копию документа удостоверяющего личность победителя (призера) чемпиона по профессиональному мастерству по стандартам «Ворлдскиллс» (паспорт или иной документ, удостоверяющий личность);
- 3) номер лицевого счета и реквизиты кредитной организации, в которой открыт лицевой счет победителя (призера) чемпиона по профессиональному мастерству по стандартам «Ворлдскиллс» (официальный документ банка);
- 4) копию свидетельства о постановке на учет в налоговом органе победителя (призера) чемпиона по профессиональному мастерству по стандартам «Ворлдскиллс»;
- 5) заявление о согласии на обработку персональных данных.

10. Для осуществления выплаты премии тренер (эксперт) победителя (призера) чемпиона по профессиональному мастерству по стандартам «Ворлдскиллс» предоставляет в министерство:

- 1) личное заявление тренера (эксперта) победителя (призера) чемпиона по профессиональному мастерству по стандартам «Ворлдскиллс» о выплате премии;
- 2) копию документа удостоверяющего личность тренера (эксперта) победителя (призера) чемпиона по профессиональному мастерству по стандартам «Ворлдскиллс» (паспорт или иной документ, удостоверяющий личность);
- 3) номер лицевого счета и реквизиты кредитной организации, в которой открыт лицевой счет тренера (эксперта) победителя (призера) чемпиона по профессиональному мастерству по стандартам «Ворлдскиллс» (официальный документ банка);
- 4) копию свидетельства о постановке на учет в налоговом органе тренера (эксперта) победителя (призера) чемпиона по профессиональному мастерству по стандартам «Ворлдскиллс»;
- 5) заявление о согласии на обработку персональных данных.

11. Министерство образования Иркутской области рассматривает представленные документы в течение 30 календарных дней со дня завершения сроков подачи документов, предусмотренных пунктом 7 настоящего Порядка.

12. Министерством образования Иркутской области по результатам рассмотрения документов, принимается решение о выплате премий либо об отказе в выплате премий с указанием причин отказа.

Решение о выплате премий либо отказе в выплате премий принимается в форме правового акта министерства в течение 5 рабочих дней со дня окончания срока указанного в пункте 11 настоящего Порядка.

13. В случае принятия решения об отказе в выплате премий министерство образования Иркутской области в течение 7 рабочих дней со дня принятия решения направляет письменное уведомление с указанием причин отказа по почтовому адресу (заявителя) (в случае представления документов путем личного обращения либо через организацию почтовой связи) либо по адресу электронной почты заявителя (в случае представления документов через информационную систему).

14. Основаниями для отказа в предоставлении премии являются:
- 1) представление неполного перечня документов, установленных пунктами 9 и 10 настоящего Порядка;
- 2) представление документов позднее срока установленного пунктом 7 настоящего Порядка;
- 3) представление документов, содержащих недостоверные сведения. Достоверность сведений в представленных заявителями документах проверяется министерством образования Иркутской области самостоятельно.

15. Выплата премий осуществляется министерством образования Иркутской области в срок до 31 декабря текущего финансового года, путем перечисления денежных средств на лицевой счет заявителя, открытый в кредитной организации.

Министр образования Иркутской области  
В.В. Перегудова

ПРАВИТЕЛЬСТВО ИРКУТСКОЙ ОБЛАСТИ

**РАСПОРЯЖЕНИЕ**

2 ноября 2018 года

Иркутск

№ 865-рп

**О внесении изменений в состав жюри областного конкурса на лучшие материалы средств массовой информации, направленные на создание тематического информационного продукта (проекта) по профилактике экстремистских и террористических проявлений**

В соответствии с пунктом 10 Положения об областном конкурсе на лучшие материалы средств массовой информации, направленные на создание тематического информационного продукта (проекта) по профилактике экстремистских и террористических проявлений, утвержденного постановлением Правительства Иркутской области от 3 декабря 2012 года № 692-пп, руководствуясь частью 4 статьи 66, статьей 67 Устава Иркутской области:

1. Внести в состав жюри областного конкурса на лучшие материалы средств массовой информации, направленные на создание тематического информационного продукта (проекта) по профилактике экстремистских и террористических проявлений, утвержденный распоряжением Правительства Иркутской области от 28 ноября 2013 года № 524-рп, изменение, изложив его в новой редакции (прилагается).

2. Настоящее распоряжение подлежит официальному опубликованию в общественно-политической газете «Областная».

Первый заместитель Губернатора Иркутской области – Председатель Правительства Иркутской области  
Р.Н. Болотов

Приложение  
к распоряжению Правительства Иркутской области  
от 2 ноября 2018 года № 865-рп

«УТВЕРЖДЕН  
распоряжением Правительства  
Иркутской области  
от 28 ноября 2013 года № 524-рп

**СОСТАВ**

**ЖЮРИ ОБЛАСТНОГО КОНКУРСА НА ЛУЧШИЕ МАТЕРИАЛЫ СРЕДСТВ МАССОВОЙ ИНФОРМАЦИИ, НАПРАВЛЕННЫЕ НА СОЗДАНИЕ ТЕМАТИЧЕСКОГО ИНФОРМАЦИОННОГО ПРОДУКТА (ПРОЕКТА) ПО ПРОФИЛАКТИКЕ ЭКСТРЕМИСТСКИХ И ТЕРРОРИСТИЧЕСКИХ ПРОЯВЛЕНИЙ**

Федоров Александр Павлович	заместитель руководителя аппарата Губернатора Иркутской области и Правительства Иркутской области, председатель жюри областного конкурса на лучшие материалы средств массовой информации, направленные на создание тематического информационного продукта (проекта) по профилактике экстремистских и террористических проявлений (далее – жюри конкурса);
Алашкевич Ирина Викторовна	начальник управления пресс-службы и информации Губернатора Иркутской области и Правительства Иркутской области, заместитель председателя жюри конкурса.
Члены жюри конкурса:	
Козлов Антон Олегович	руководитель пресс-службы Управления Федеральной службы безопасности Российской Федерации по Иркутской области (по согласованию);
Костров Александр Валерьевич	профессор кафедры современной отечественной истории Федерального государственного бюджетного образовательного учреждения высшего образования «Иркутский государственный университет» (по согласованию);
Курбанов Лечи Алаудинович	председатель Иркутской региональной общественной организации «Культурный чечено-ингушский центр «Вайнах» (по согласованию);
Куриленкова Ольга Александровна	начальник управления Губернатора Иркутской области и Правительства Иркутской области по связям с общественностью и национальным отношениям;
Пасынков Евгений Сергеевич	начальник отдела по обеспечению деятельности антитеррористической комиссии управления Губернатора Иркутской области и Правительства Иркутской области по правоохранительной и оборонной работе;
Саакян Давид Эдуарди	член Общественной палаты Иркутской области (по согласованию);
Струглин Герман Викторович	начальник отдела информации и общественных связей Главного управления Министерства внутренних дел Российской Федерации по Иркутской области (по согласованию).».
	Заместитель Губернатора Иркутской области – руководитель аппарата Губернатора Иркутской области и Правительства Иркутской области Д.В. Чернышов

ПРАВИТЕЛЬСТВО ИРКУТСКОЙ ОБЛАСТИ

**РАСПОРЯЖЕНИЕ**

2 ноября 2018 года

Иркутск

№ 866-рп

**О внесении изменения в состав конкурсной комиссии по проведению областного конкурса в сфере науки и техники**

В соответствии с пунктом 20 Положения об областном конкурсе в сфере науки и техники, утвержденного постановлением администрации Иркутской области от 20 мая 2008 года № 121-па, руководствуясь частью 4 статьи 66, статьей 67 Устава Иркутской области:

1. Внести в состав конкурсной комиссии по проведению областного конкурса в сфере науки и техники, утвержденный распоряжением Правительства Иркутской области от 28 сентября 2012 года № 455-рп, изменение, изложив его в новой редакции (прилагается).

2. Настоящее распоряжение подлежит официальному опубликованию в общественно-политической газете «Областная».

Первый заместитель Губернатора Иркутской области – Председатель Правительства Иркутской области  
Р.Н. Болотов

Приложение  
к распоряжению Правительства Иркутской области  
от 2 ноября 2018 года № 866-рп

«УТВЕРЖДЕН  
распоряжением Правительства Иркутской области  
от 28 сентября 2012 года № 455-рп

**СОСТАВ  
КОНКУРСНОЙ КОМИССИИ ПО ПРОВЕДЕНИЮ  
ОБЛАСТНОГО КОНКУРСА В СФЕРЕ НАУКИ И ТЕХНИКИ**

Логашов Антон Борисович	- заместитель Председателя Правительства Иркутской области, председатель конкурсной комиссии по проведению областного конкурса в сфере науки и техники (далее - конкурсная комиссия);
Орчевский Евгений Александрович	- министр экономического развития Иркутской области, первый заместитель председателя конкурсной комиссии;
Гордеев Владимир Николаевич	- заместитель министра экономического развития Иркутской области, заместитель председателя конкурсной комиссии;
Апарцин Константин Анатольевич	- директор федерального государственного бюджетного учреждения науки Иркутского научного центра Сибирского отделения Российской академии наук, заместитель председателя конкурсной комиссии (по согласованию);
Макарычева Татьяна Иннокентьевна	- заместитель начальника управления - начальник отдела инновационного развития в управлении развития предпринимательства министерства экономического развития Иркутской области, секретарь конкурсной комиссии.
Члены конкурсной комиссии:	
Апанович Елена Владимировна	- заместитель министра образования Иркутской области;
Бичинов Евгений Борисович	- первый заместитель министра природных ресурсов и экологии Иркутской области;
Дмитриев Николай Николаевич	- заместитель министра сельского хозяйства Иркутской области;
Иванько Ярослав Михайлович	- проректор по научной работе федерального государственного бюджетного образовательного учреждения высшего образования «Иркутский государственный аграрный университет имени А.А. Ежевского» (по согласованию);
Кузнецов Анатолий Макарович	- генеральный директор акционерного общества «Иркутский научно-исследовательский и конструкторский институт химического и нефтяного машиностроения» (по согласованию);
Сысоева Наталья Михайловна	- заведующая отделом региональных экономических и социальных проблем федерального государственного бюджетного учреждения науки Иркутского научного центра Сибирского отделения Российской академии наук (по согласованию);
Шмидт Александр Фёдорович	- первый проректор федерального государственного бюджетного образовательного учреждения высшего образования «Иркутский государственный университет» (по согласованию);
Шуваев Денис Иванович	- начальник управления автомобильного транспорта министерства жилищной политики, энергетики и транспорта Иркутской области;
Энгельгардт Роман Дмитриевич	- заместитель министра строительства, дорожного хозяйства Иркутской области.

Заместитель Председателя Правительства Иркутской области  
А.Б. Логашов

**ГРАФИК**

**личного приема граждан на декабрь 2018 года**

Ф.И.О. должностного лица	Должность	Вопросы (кратко по компетенции)	Число, день недели	Время приема	Адрес приема	Запись по телефону
Авдеев Максим Евгеньевич	министр по регулированию контрактной системы в сфере закупок Иркутской области	в соответствии с положением о министерстве по регулированию контрактной системы в сфере закупок Иркутской области	7 декабря, пятница	10.00-12.00	г. Иркутск, ул. Сухэ-Батора, д. 15	(8-3952) 24-15-55
Сеньков Андрей Владимирович	заместитель министра по регулированию контрактной системы в сфере закупок Иркутской области	по вопросам обеспечения реализации государственной политики в сфере закупок, определения поставщиков (подрядчиков, исполнителей) для заказчиков	17 декабря, понедельник	10.00-12.00	г. Иркутск, ул. Сухэ-Батора, д. 15	(8-3952) 24-15-55
Димке Ирина Николаевна	заместитель министра по регулированию контрактной системы в сфере закупок Иркутской области	по вопросам организации мониторинга закупок, информационного обеспечения контрактной системы в сфере закупок, методологического сопровождения деятельности заказчиков	26 декабря, среда	10.00-12.00	г. Иркутск, ул. Сухэ-Батора, д. 15	(8-3952) 24-15-55

**ИНФОРМАЦИЯ**

**о результатах мониторинга соблюдения предельных (максимальных) индексов изменения размера вносимой гражданами платы за коммунальные услуги в муниципальных образованиях Иркутской области в октябре 2018 года**

Во исполнение пункта 61 Основ формирования индексов изменения размера платы граждан за коммунальные услуги в Российской Федерации, утвержденных постановлением Правительства Российской Федерации от 30 апреля 2014 года № 400, службой по тарифам Иркутской области осуществлен мониторинг соблюдения предельных (максимальных) индексов изменения размера вносимой гражданами платы за коммунальные услуги (далее – предельные индексы) в муниципальных образованиях Иркутской области в октябре 2018 года.

По результатам проведенного мониторинга превышение предельных индексов, утвержденных указом Губернатора Иркутской области от 30 ноября 2017 года № 219-уг, в муниципальных образованиях Иркутской области не выявлено.

Информация о результатах мониторинга по муниципальным образованиям Иркутской области размещена на официальном сайте службы по тарифам Иркутской области: <http://sti.irkobl.ru>, в информационно-телекоммуникационной сети «Интернет».

Заместитель руководителя службы по тарифам Иркутской области  
А.А. Солопов

ПРАВИТЕЛЬСТВО ИРКУТСКОЙ ОБЛАСТИ

**ПОСТАНОВЛЕНИЕ**

2 ноября 2018 года

Иркутск

№ 803-пп

**О внесении изменений в постановление Правительства Иркутской области от 19 октября 2012 года № 576-пп**

В целях обеспечения доступа граждан, организаций, общественных объединений к информации о деятельности государственных органов Иркутской области, Губернатора Иркутской области и органов местного самоуправления муниципальных образований Иркутской области, за исключением информации, доступ к которой ограничен, в соответствии со статьей 6 Федерального закона от 27 июля 2006 года № 149-ФЗ «Об информации, информационных технологиях и о защите информации», статьей 12 Закона Иркутской области от 3 ноября 2011 года № 105-ОЗ «Об обеспечении доступа к информации о деятельности государственных органов Иркутской области и Губернатора Иркутской области», руководствуясь статьей 67 Устава Иркутской области, Правительство Иркутской области

**ПОСТАНОВЛЯЕТ:**

1. Внести в постановление Правительства Иркутской области от 19 октября 2012 года № 576-пп «Об организации размещения информации

о деятельности государственных органов Иркутской области, Губернатора Иркутской области и органов местного самоуправления муниципальных образований Иркутской области в информационно-телекоммуникационной сети «Интернет» и обеспечении доступа к указанной информации» (далее – постановление) следующие изменения:

1) в строке 4.1.10 приложения к Положению о порядке создания официального портала Иркутской области, размещения и обновления на нем информации о деятельности государственных органов Иркутской области и Губернатора Иркутской области, утвержденному постановлением, слова «Пункт 14 Состав 2» заменить словами «Подпункт 3<sup>э</sup> пункта 5 Состав 1», слово «Ежеквартально» заменить словами «По факту возникновения информации»;

2) пункт 5 состава информации, размещаемой в информационно-телекоммуникационной сети «Интернет» на официальном портале Иркутской области, утвержденного постановлением, дополнить подпунктом 3<sup>э</sup> следующего содержания:

«3<sup>э</sup>) информация об опросах общественного мнения.»;

2. Настоящее постановление подлежит официальному опубликованию в общественно-политической газете «Областная», а также на «Официальном интернет-портале правовой информации» ([www.pravo.gov.ru](http://www.pravo.gov.ru)).

Первый заместитель Губернатора Иркутской области – Председатель  
Правительства Иркутской области  
Р.Н. Болотов

МИНИСТЕРСТВО СЕЛЬСКОГО ХОЗЯЙСТВА  
ИРКУТСКОЙ ОБЛАСТИ

## П Р И К А З

29 октября 2018 года № 56-мпр  
Иркутск

## О порядке проведения ежегодного конкурса среди отделов (управлений) сельского хозяйства местных администраций муниципальных районов Иркутской области на лучшее составление отчетности о финансово-экономическом состоянии товаропроизводителей агропромышленного комплекса Иркутской области

В целях повышения качества отчетности о финансово-экономическом состоянии товаропроизводителей агропромышленного комплекса Иркутской области и престижа бухгалтерской профессии в агропромышленном комплексе, руководствуясь статьей 21 Устава Иркутской области,

## П Р И К А З Ы В А Ю:

1. Утвердить Положение о порядке проведения ежегодного конкурса среди отделов (управлений) сельского хозяйства местных администраций муниципальных районов Иркутской области на лучшее составление отчетности о финансово-экономическом состоянии товаропроизводителей агропромышленного комплекса Иркутской области.
2. Отделу экономики министерства сельского хозяйства Иркутской области организовать работу по проведению конкурса среди отделов (управлений) сельского хозяйства местных администраций муниципальных районов Иркутской области на лучшее составление отчетности о финансово-экономическом состоянии товаропроизводителей агропромышленного комплекса Иркутской области и подведению его итогов.
3. Рекомендовать отделам (управлениям) сельского хозяйства местных администраций муниципальных районов Иркутской области ежегодно проводить среди сельскохозяйственных товаропроизводителей муниципальных районов конкурс на лучшее составление отчетности о финансово-экономическом состоянии товаропроизводителей агропромышленного комплекса Иркутской области.
4. Настоящий приказ подлежит официальному опубликованию в общественно-политической газете «Областная», а также на «Официальном интернет-портале правовой информации» ([www.pravo.gov.ru](http://www.pravo.gov.ru)).
5. Настоящий приказ вступает в силу 1 января 2019 года.

Министр сельского хозяйства Иркутской области  
И.П. СумароковУтверждено  
приказом министерства  
сельского хозяйства Иркутской области  
от 29 октября 2018 года № 56-мпр

## Положение о порядке проведения ежегодного конкурса среди отделов (управлений) сельского хозяйства местных администраций муниципальных районов Иркутской области на лучшее составление отчетности о финансово-экономическом состоянии товаропроизводителей агропромышленного комплекса Иркутской области

1. Министерством сельского хозяйства Иркутской области (далее – министерство) ежегодно проводится конкурс среди отделов (управлений) сельского хозяйства местных администраций муниципальных районов Иркутской области (далее – отделы (управления)) на лучшее составление отчетности о финансово-экономическом состоянии товаропроизводителей агропромышленного комплекса Иркутской области за год, предшествующий году проведения конкурса (далее – отчетность).
2. Отчетность представляется в министерство отделами (управлениями) в целях оказания содействия министерству в подготовке сводной отчетности. Сводная отчетность составляется министерством по формам, утвержденным приказами Министерства сельского хозяйства Российской Федерации на соответствующий год, и направляется министерством в Министерство сельского хозяйства Российской Федерации в сроки, установленные указанными приказами.
3. Отчетность представляется в министерство отделами (управлениями) в сроки, определенные министерством в графике представления отчетности отделами (управлениями), размещаемом на официальном сайте министерства в информационно-телекоммуникационной сети Интернет.
4. Целями проведения конкурса среди отделов (управлений) на лучшее составление отчетности являются:

повышение качества составления отчетности, представляемой отделами (управлениями) в министерство;  
обеспечение своевременности предоставления отчетности отделами (управлениями) в министерство;  
повышение эффективности взаимодействия министерства с отделами (управлениями) по вопросам формированию показателей отчетности.

5. Конкурс проводится в течение 1 месяца с даты окончания срока подачи министерством сводной отчетности в Министерство сельского хозяйства Российской Федерации за год, предшествующий году проведения конкурса.
6. В конкурсе принимают участие все отделы (управления) сельского хозяйства местных администраций муниципальных районов Иркутской области, представившие отчетность в соответствии с формами, утвержденными приказами Министерства сельского хозяйства Российской Федерации на соответствующий год, на бумажном и электронном носителе, составленную в программе «1С: Предприятие 8 Свод отчетов для АПК».
7. В случае несоблюдения отделом (управлением) требований, предусмотренных пунктом 6 настоящего Положения, министерство отказывает отделу (управлению) в допуске к участию в конкурсе.
8. Решения о допуске или об отказе в допуске к участию в конкурсе принимается министерством в течение 5 календарных дней с даты начала проведения конкурса.
9. Отделам (управлениям), которые допущены к участию в конкурсе, министерство направляет письменные уведомления о допуске к участию в конкурсе в течение 3 календарных дней с даты принятия решения о допуске к участию в конкурсе.

Отделам (управлениям), которым отказано в допуске к участию в конкурсе, министерство направляет письменные уведомления об отказе в допуске к участию в конкурсе в течение 3 календарных дней с даты принятия решения об отказе в допуске к участию в конкурсе.

10. Министерство оценивает отчетность в соответствии с методикой оценки составления отчетности, прилагаемой к настоящему Положению. По итогам оценки отчетности министерство издает распоряжение об оценке отчетности.
11. Победителями конкурса признаются отделы (управления), набравшие наименьшее количество штрафных баллов. При равенстве результатов преимущество имеют отделы (управления) с большим количеством сельскохозяйственных товаропроизводителей, показатели которых включены в отчетность.
- Общее количество призовых мест составляет 3 (1 место, 2 место, 3 место), которые распределяются между победителями с учетом количества набранных штрафных баллов.
12. Итоги конкурса утверждаются министерством в последний день конкурса. Победители конкурса награждаются Почетной грамотой министерства.
13. Информация о победителях конкурса размещается на официальном сайте министерства в информационно-телекоммуникационной сети Интернет в течение 10 календарных дней со дня утверждения итогов конкурса.

Министр сельского хозяйства Иркутской области  
И.П. СумароковПриложение  
к Положению о порядке проведения  
ежегодного конкурса среди отделов  
(управлений) сельского хозяйства  
местных администраций  
муниципальных районов  
Иркутской области на лучшее  
составление отчетности о финансово-  
экономическом состоянии  
товаропроизводителей  
агропромышленного комплекса  
Иркутской областиМетодика оценки составления отчетности  
отдела (управления) сельского хозяйства местной администрации  
муниципального района Иркутской области

(наименование отдела (управления) сельского хозяйства местной администрации муниципального района)

(почтовый адрес, телефон)

1\*. Полнота и качество представленной отчетности:

Формы отчетности	Допущенные ошибки ** (да - 1 штрафной балл, нет - 0 штрафных баллов)	Соответствие отчетов, представленных на бумажном носителе, отчетам, представленным на электронном носителе (да - 0 штрафных баллов, нет - 1 штрафной балл)	Итого (гр.2+ гр.3)
1	2	3	4
Форма № 1 «Бухгалтерский баланс»			
Форма № 2 «Отчет о прибылях и убытках»			
Форма № 3 «Отчет об изменениях капитала»			
Форма № 4 «Отчет о движении денежных средств»			
Форма № 5 «Приложение к бухгалтерскому балансу»			
Форма № 5-АПК «Отчет о численности и заработной плате работников организации»			
Форма № 6-АПК «Отчет об отраслевых показателях деятельности организаций агропромышленного комплекса»			
Форма № 8-АПК «Отчет о затратах на основное производство»			
Форма № 9-АПК «Сведения о производстве, затратах, себестоимости и реализации продукции растениеводства»			
Форма № 10-АПК «Отчет о средствах целевого финансирования»			
Форма № 13-АПК «Отчет о производстве, себестоимости и реализации продукции животноводства»			
Форма № 14-АПК «Отчет о производстве, затратах, себестоимости и реализации продукции первичной и промышленной переработки, произведенной из сельскохозяйственного сырья»			
Форма № 16-АПК «Баланс продукции»			
Форма № 17-АПК «Отчет о сельскохозяйственной технике и энергетике»			

## И Т О Г О:

2\*. Срок представления отчетности отделом (управлением) сельского хозяйства местной администрации муниципального района:

Установленный срок	Фактически представлено
За 201_ год	

(в срок – 0 штрафных баллов, досрочно – -1 штрафной балл за каждый день досрочного представления, позже – за каждый день просрочки – 1 штрафной балл)

\* заполняется министерством сельского хозяйства Иркутской области

\*\* допущенные ошибки, в том числе отражение не всех показателей в отчетности

## Подсчет штрафных баллов:

Показатель	Сумма штрафных баллов
1.	
2.	
Всего	

Первый заместитель министра сельского хозяйства Иркутской области  
Н.Г. ЖилкинаНачальник отдела экономики министерства сельского хозяйства Иркутской области  
А.В. Турушева

«\_» \_\_\_\_\_ 20\_\_ г.

## ПРАВИТЕЛЬСТВО ИРКУТСКОЙ ОБЛАСТИ

## П О С Т А Н О В Л Е Н И Е

2 ноября 2018 года № 807-пп  
Иркутск

## О Межведомственной комиссии при Правительстве Иркутской области по реализации мероприятий по профилактике и противодействию распространения ВИЧ-инфекции на территории Иркутской области

В целях повышения эффективности деятельности исполнительных органов государственной власти Иркутской области, иных государственных органов, органов местного самоуправления муниципальных образований Иркутской области по вопросам организации, координации и обеспечения межведомственного взаимодействия по реализации мероприятий по профилактике и противодействию распространения ВИЧ-инфекции на территории Иркутской области, в соответствии со статьей 18 Закона Иркутской области от 18 ноября 2009 года № 82/48-оз «О Правительстве Иркутской области», руководствуясь частью 4 статьи 66, статьей 67 Устава Иркутской области, Правительство Иркутской области

## П О С Т А Н О В Л Я Е Т:

1. Образовать Межведомственную комиссию при Правительстве Иркутской области по реализации мероприятий по профилактике и противодействию распространения ВИЧ-инфекции на территории Иркутской области.
2. Утвердить Положение о Межведомственной комиссии при Правительстве Иркутской области по реализации мероприятий по профилактике и противодействию распространения ВИЧ-инфекции на территории Иркутской области (прилагается).
3. Настоящее постановление подлежит официальному опубликованию в общественно-политической газете «Областная», а также на «Официальном интернет-портале правовой информации» ([www.pravo.gov.ru](http://www.pravo.gov.ru)).
4. Настоящее постановление вступает в силу через десять календарных дней после дня его официального опубликования.

Первый заместитель Губернатора Иркутской области – Председатель  
Правительства Иркутской области  
Р.Н. БолотовУТВЕРЖДЕНО  
постановлением Правительства  
Иркутской области  
от 2 ноября 2018 года № 807-пп

## ПОЛОЖЕНИЕ

О МЕЖВЕДОМСТВЕННОЙ КОМИССИИ ПРИ ПРАВИТЕЛЬСТВЕ  
ИРКУТСКОЙ ОБЛАСТИ ПО РЕАЛИЗАЦИИ МЕРОПРИЯТИЙ ПО  
ПРОФИЛАКТИКЕ И ПРОТИВОДЕЙСТВИЮ РАСПРОСТРАНЕНИЯ ВИЧ-  
ИНФЕКЦИИ НА ТЕРРИТОРИИ ИРКУТСКОЙ ОБЛАСТИ

## Глава 1. ОБЩИЕ ПОЛОЖЕНИЯ

1. Межведомственная комиссия по реализации мероприятий по профилактике и противодействию распространения ВИЧ-инфекции на территории Иркутской области (далее – Комиссия) является координационным органом при Правительстве Иркутской области.
2. Комиссия создается с целью координации межведомственного взаимодействия исполнительных органов государственной власти Иркутской области, иных государственных органов, органов местного самоуправления муниципальных образований Иркутской области по реализации мероприятий по профилактике и противодействию распространения ВИЧ-инфекции на территории Иркутской области.
3. В своей деятельности Комиссия руководствуется Конституцией Российской Федерации, федеральными конституционными законами, федеральными законами, иными нормативными правовыми актами Российской Федерации, Уставом Иркутской области, законами Иркутской области и иными правовыми актами Иркутской области, а также настоящим Положением.

## Глава 2. ЗАДАЧИ, ФУНКЦИИ И ПРАВА КОМИССИИ

## 4. Задачами Комиссии являются:

- 1) координация деятельности исполнительных органов государственной власти Иркутской области, иных государственных органов, органов местного самоуправления муниципальных образований Иркутской области по вопросам профилактики и противодействия распространению ВИЧ-инфекции на территории Иркутской области;
- 2) оказание содействия исполнительным органам государственной власти Иркутской области, иным государственным органам, органам местного самоуправления муниципальных образований Иркутской области в реализации Государственной стратегии противодействия распространению ВИЧ-

инфекции в Российской Федерации на период до 2020 года и дальнейшую перспективу, утвержденной распоряжением Правительства Российской Федерации от 20 октября 2016 года № 2203-р, плана мероприятий по реализации Государственной стратегии противодействия распространению ВИЧ-инфекции в Российской Федерации на период до 2020 года и дальнейшую перспективу, утвержденного распоряжением Правительства Российской Федерации от 20 апреля 2017 года № 754-р.

5. Комиссия в соответствии с возложенными на нее задачами осуществляет следующие функции:

- 1) подготовка предложений по разработке и реализации мер, направленных на предупреждение и снижение уровня заболеваемости населения Иркутской области ВИЧ-инфекцией;
- 2) участие в разработке и реализации мероприятий государственных программ Иркутской области, затрагивающих вопросы противодействия распространению ВИЧ/СПИДа в Иркутской области, в том числе социальной поддержки ВИЧ-инфицированных;
- 3) анализ выполнения государственных программ Иркутской области по вопросам противодействия распространению ВИЧ/СПИДа в Иркутской области, в том числе социальной поддержки ВИЧ-инфицированных и планов по их реализации;
- 4) иные функции в пределах своей компетенции.
6. При осуществлении своей деятельности Комиссия вправе:
  - 1) приглашать на свои заседания представителей территориальных органов федеральных органов исполнительной власти, исполнительных органов государственной власти Иркутской области, органов местного самоуправления муниципальных образований Иркутской области, иных органов и организаций и принимать решения по вопросам, отнесенным к компетенции Комиссии;
  - 2) запрашивать и получать необходимые документы, материалы, информацию, статистические и иные сведения по вопросам, отнесенным к компетенции Комиссии, от территориальных органов федеральных органов исполнительной власти, исполнительных органов государственной власти Иркутской области, органов местного самоуправления муниципальных образований Иркутской области, иных органов и организаций;
  - 3) участвовать в совещаниях, конференциях, семинарах, круглых столах по вопросам профилактики и противодействия распространению ВИЧ-инфекции на территории Иркутской области;
  - 4) разрабатывать и направлять рекомендации и предложения по вопросам, отнесенным к компетенции Комиссии, Губернатору Иркутской области, Правительству Иркутской области, территориальным органам федеральных органов исполнительной власти, исполнительным органам государственной

власти Иркутской области, органам местного самоуправления муниципальных образований Иркутской области, иным органам и организациям;
5) образовывать рабочие группы по вопросам, отнесенным к компетенции Комиссии, определять порядок их работы.

Глава 3. СОСТАВ И ПОРЯДОК РАБОТЫ КОМИССИИ

7. Состав Комиссии утверждается распоряжением Правительства Иркутской области.

8. В состав Комиссии входят председатель Комиссии, заместитель председателя Комиссии, секретарь Комиссии и иные члены Комиссии.

Члены Комиссии принимают участие в работе Комиссии на общественных началах.

В состав Комиссии входят представители исполнительных органов государственной власти Иркутской области, а также по согласованию представители территориальных органов федеральных органов исполнительной власти, органов местного самоуправления муниципальных образований Иркутской области, иных органов и организаций.

9. Председателем Комиссии является заместитель Председателя Правительства Иркутской области.

10. Председатель Комиссии:

1) определяет место, дату и время проведения заседаний Комиссии; 2) руководит деятельностью Комиссии и председательствует на ее заседаниях;

3) дает поручения заместителю председателя Комиссии, секретарю Комиссии и членам Комиссии;

4) утверждает план работы Комиссии, повестку дня очередного заседания Комиссии, протоколы заседаний Комиссии;

5) осуществляет контроль за исполнением решений Комиссии;

6) анализирует деятельность Комиссии и принимает оперативные меры по усилению ее воздействия на решение поставленных задач (выполнение функций), вносит предложения об обновлении состава Комиссии.

11. Заместитель председателя Комиссии выполняет поручения председателя Комиссии, председательствует на заседаниях Комиссии в отсутствие председателя Комиссии и по его поручению.

12. Секретарь Комиссии:

1) формирует на основе предложений членов Комиссии план работы Комиссии и повестку дня очередного заседания Комиссии;

2) готовит материалы к заседаниям Комиссии;

3) информирует членов Комиссии о заседаниях Комиссии не позднее 13 часов дня, предшествующего дню заседания Комиссии, путем направления повестки дня заседания Комиссии, копий материалов, подлежащих рассмотрению;

4) ведет протоколы заседаний Комиссии, направляет их копии членам Комиссии, а также в адрес заинтересованных органов и организаций в соответствии с решениями Комиссии;

5) исполняет поручения председателя Комиссии и заместителя председателя Комиссии.

13. Члены Комиссии:

1) участвуют в заседаниях Комиссии;

2) предлагают вопросы для обсуждения на заседаниях Комиссии, вносят предложения в план работы Комиссии;

3) участвуют в подготовке материалов к заседаниям Комиссии;

4) участвуют в обсуждении проектов решений Комиссии;

5) выполняют в установленные сроки решения Комиссии и отдельные поручения председателя Комиссии и заместителя председателя Комиссии.

14. Комиссия осуществляет свою деятельность в соответствии с планом работы Комиссии, который принимается на заседании Комиссии и утверждается председателем Комиссии.

15. Основной формой работы Комиссии являются заседания.

Заседания Комиссии проводятся по мере необходимости, но не реже одного раза в год.

Заседание Комиссии считается правомочным, если на нем присутствует не менее половины членов Комиссии.

16. На заседаниях Комиссии заслушивается информация представителями территориальных органов федеральных органов исполнительной власти,

исполнительных органов государственной власти Иркутской области, органов местного самоуправления муниципальных образований Иркутской области, иных органов и организаций по вопросам, входящим в компетенцию Комиссии. По результатам заслушанной информации Комиссией принимаются решения в порядке, установленном пунктами 17 – 19 настоящего Положения. 17. Решения Комиссии принимаются большинством голосов от общего числа присутствующих на заседании членов Комиссии путем открытого голосования.

При равенстве голосов голос председательствующего на заседании Комиссии является решающим. Члены Комиссии, не согласные с принятым решением, вправе в письменном виде представить свое особое мнение, которое прилагается к протоколу заседания Комиссии.

18. Решения Комиссии в течение пяти рабочих дней со дня их принятия оформляются протоколами заседания Комиссии, которые подписываются председательствующим на заседании Комиссии и секретарем Комиссии.

19. Решения Комиссии, принятые в пределах ее компетенции, носят рекомендательный характер.

20. Копии протоколов заседаний Комиссии направляются секретарем Комиссии членам Комиссии, а также в адрес заинтересованных органов и организаций в соответствии с решениями Комиссии в течение 10 рабочих дней со дня подписания протокола заседания Комиссии.

21. Организационно-техническое обеспечение деятельности Комиссии осуществляет министерство здравоохранения Иркутской области.

22. Доклад о результатах деятельности Комиссии представляется в Правительство Иркутской области ежегодно до 15-го числа месяца, следующего за отчетным годом.

23. Информация о деятельности Комиссии размещается на официальном портале Иркутской области в информационно-телекоммуникационной сети «Интернет».

Заместитель Председателя Правительства Иркутской области В.Ф. Вобликова

СЛУЖБА ПО ОХРАНЕ ОБЪЕКТОВ КУЛЬТУРНОГО НАСЛЕДИЯ ИРКУТСКОЙ ОБЛАСТИ

ПРИКАЗ

30 октября 2018 г.

№ 315-спр

Иркутск

Об утверждении границ территории и режима использования объекта культурного наследия регионального значения

В соответствии со ст. 3.1 Федерального закона от 25 июня 2002 года № 73-ФЗ «Об объектах культурного наследия (памятниках истории и культуры) народов Российской Федерации», руководствуясь статьей 21 Устава Иркутской области, Положением о службе по охране объектов культурного наследия Иркутской области, утвержденным постановлением Правительства Иркутской области от 9 марта 2010 года № 31-пп,

ПРИКАЗЫ ВАЮ:

1. Утвердить границы территории объекта культурного наследия регионального значения «Памятник поэту Ольхону А.С. (Пестюхину)», 1903-1950 гг. (вид объекта культурного наследия - памятник), расположенного по адресу: г. Иркутск, г. Иркутск, Лисихинское кладбище, согласно приложениям № 1, № 2, № 3.

2. Утвердить режим использования территории объекта культурного наследия регионального значения согласно приложению № 4.

3. Настоящий приказ подлежит официальному опубликованию в общественно-политической газете «Областная», а также на «Официальном интернет-портале правовой информации» (www.pravo.gov.ru).

4. Настоящий приказ вступает в силу через десять календарных дней после дня его официального опубликования.

В.з.д. руководителя службы по охране объектов культурного наследия Иркутской области А.А. Фоменко

Приложение № 1 к приказу службы по охране объектов культурного наследия Иркутской области № 315-спр от 30 октября 2018 г.

Карта границ территории объекта культурного наследия регионального значения

Наименование и датировка объекта: «Памятник поэту Ольхону А.С. (Пестюхину)», 1903-1950 гг. Адрес: г. Иркутск, Лисихинское кладбище.

М 1:500



Условные обозначения:

- Границы территории объекта культурного наследия
- Поворотная точка границы объекта

В.з.д. руководителя службы по охране объектов культурного наследия Иркутской области А.А. Фоменко

Приложение № 2 к приказу службы по охране объектов культурного наследия Иркутской области № 315-спр от 30 октября 2018 г.

Описание границ территории объекта культурного наследия регионального значения

Наименование и датировка объекта: «Памятник поэту Ольхону А.С. (Пестюхину)», 1903-1950 гг. Адрес: г. Иркутск, Лисихинское кладбище.

Юго-западная граница - от точки 3 до поворотной точки 4. общая протяженность - 2,30 м.

Юго-восточная граница - от точки 2 до поворотной точки 3. общая протяженность - 2,26 м.

Северо-восточная граница - от точки 2 до поворотной точки 1. общая протяженность - 2,30 м.

Северо-западная граница - от точки 1 до поворотной точки 4. общая протяженность - 2,26 м.

В.з.д. руководителя службы по охране объектов культурного наследия Иркутской области А.А. Фоменко

Приложение № 3 к приказу службы по охране объектов культурного наследия Иркутской области № 315-спр от 30 октября 2018 г.

Перечень координат поворотных (характерных) точек границ территории объекта культурного наследия регионального значения

Наименование и датировка объекта: «Памятник поэту Ольхону А.С. (Пестюхину)», 1903-1950 гг. Адрес: г. Иркутск, Лисихинское кладбище.

Система координат - МСК-38, зона 3

Table with 5 columns: № п/п, X, Y, Длина линии, м, Дирекционный угол. Contains 5 rows of coordinate data for the boundary points.

Площадь - 5 кв.м. Система координат г. Иркутска

Table with 5 columns: № п/п, X, Y, Длина линии, м, Дирекционный угол. Contains 5 rows of coordinate data for the boundary points.

Площадь - 5 кв.м. Система координат геодезическая WGS-84

Table with 4 columns: № п/п, Широта, Долгота. Contains 4 rows of latitude and longitude data for the boundary points.

В.з.д. руководителя службы по охране объектов культурного наследия Иркутской области А.А. Фоменко

Приложение № 4 к приказу службы по охране объектов культурного наследия Иркутской области № 315-спр от 30 октября 2018 г.

Режим использования территории объекта культурного наследия регионального значения

Наименование и датировка объекта: «Памятник поэту Ольхону А.С. (Пестюхину)», 1903-1950 гг. Адрес: г. Иркутск, Лисихинское кладбище.

- на территории объекта культурного наследия запрещаются строительство объектов капитального строительства и увеличение объемно-пространственных характеристик существующих на территории памятника или ансамбля объектов капитального строительства; проведение земляных, строительных, мелиоративных и иных работ, за исключением работ по сохранению объекта культурного наследия или его отдельных элементов, сохранению историко-градостроительной или природной среды объекта культурного наследия;
- на территории объекта культурного наследия разрешается ведение хозяйственной деятельности, не противоречащей требованиям обеспечения сохранности объекта культурного наследия и позволяющей обеспечить функционирование объекта культурного наследия в современных условиях.

В.з.д. руководителя службы по охране объектов культурного наследия Иркутской области А.А. Фоменко

МИНИСТЕРСТВО СЕЛЬСКОГО ХОЗЯЙСТВА ИРКУТСКОЙ ОБЛАСТИ

**П Р И К А З**

14 ноября 2018 года

Иркутск

№ 62-мпр

**ОБЯЗАТЕЛЬСТВО ЗАЯВИТЕЛЯ**

**О внесении изменений в приказ министерства сельского хозяйства Иркутской области от 30 мая 2018 года № 38-мпр «О реализации Положения о предоставлении грантов в форме субсидий на развитие материально-технической базы сельскохозяйственных потребительских кооперативов»**

В целях приведения в соответствие с законодательством, руководствуясь статьей 21 Устава Иркутской области, П Р И К А З Ы В А Ю:

1. Внести в приказ министерства сельского хозяйства Иркутской области от 30 мая 2018 года № 38-мпр «О реализации Положения о предоставлении грантов в форме субсидий на развитие материально-технической базы сельскохозяйственных потребительских кооперативов» следующие изменения:

1) в пункте 1:  
подпункт 2 признать утратившим силу;  
в подпункте 12 слова «актов приема-передачи», «счетов-фактур» исключить;  
2) дополнить подпунктом 1' следующего содержания:  
«1'. Установить, что срок для внесения изменения в план расходов и долгосрочный план финансово-хозяйственной деятельности в случае, если сметная стоимость строительства, реконструкции производственных объектов, указанная в проектной документации, превышает рыночную стоимость строительства, реконструкции производственных объектов, указанную в отчете об оценке стоимости строительства, реконструкции производственных объектов, составленной в соответствии с законодательством, регулирующим оценочную деятельность.»;

3) форму заявки на участие в конкурсном отборе на право получения грантов в форме субсидий на развитие материально-технической базы сельскохозяйственных потребительских кооперативов изложить в новой редакции согласно приложению 1 к настоящему приказу;

4) форму обязательства заявителя изложить в новой редакции согласно приложению 2 к настоящему приказу;

5) методику балльной системы оценок участников конкурсного отбора на право получения грантов в форме субсидий на развитие материально-технической базы сельскохозяйственных потребительских кооперативов изложить в новой редакции согласно приложению 3 к настоящему приказу;

6) форму соглашения о предоставлении грантов в форме субсидий на развитие материально-технической базы сельскохозяйственных потребительских кооперативов изложить в новой редакции согласно приложению 4 к настоящему приказу;

7) форму отчета о целевом использовании средств гранта в форме субсидий изложить в новой редакции согласно приложению 5 к настоящему приказу.

2. Настоящий приказ подлежит официальному опубликованию в общественно-политической газете «Областная», а также на «Официальном интернет-портале правовой информации» (www.pravo.gov.ru).

3. Настоящий приказ вступает в силу через десять календарных дней после дня его официального опубликования.

Министр сельского хозяйства Иркутской области И.П. Сумароков

Приложение 1 к приказу министерства сельского хозяйства Иркутской области от 14.11.2018 № 62-мпр  
«УТВЕРЖДЕНА приказом министерства сельского хозяйства Иркутской области от 30.05.2018 № 38-мпр

форма

Министру сельского хозяйства Иркутской области \_\_\_\_\_  
(Ф.И.О.)  
\_\_\_\_\_  
(Ф.И.О.)  
\_\_\_\_\_  
(от сельскохозяйственного потребительского кооператива или потребительского общества, район)

**ЗАЯВКА**

**на участие в конкурсном отборе на право получения грантов в форме субсидий на развитие материально-технической базы сельскохозяйственных потребительских кооперативов**

(полное наименование сельскохозяйственного потребительского кооператива или потребительского общества, район)

ИНН: \_\_\_\_\_  
КПП: \_\_\_\_\_  
ОГРН: \_\_\_\_\_  
ОКТМО: \_\_\_\_\_  
Основной вид деятельности по ОКВЭД: \_\_\_\_\_  
Вид деятельности по ОКВЭД, на который планируется получить грант в форме субсидии: \_\_\_\_\_

Юридический адрес: \_\_\_\_\_  
(индекс, район, населенный пункт, улица, дом, квартира или офис)

Адрес осуществления деятельности: \_\_\_\_\_  
(индекс, район, населенный пункт, улица, дом, квартира или офис)

Контактный телефон, факс, адрес электронной почты: \_\_\_\_\_

Фамилия, имя, отчество руководителя \_\_\_\_\_

Прошу рассмотреть настоящую заявку и прилагаемый пакет документов для признания меня победителем конкурсного отбора на право получения грантов в форме субсидий на развитие материально-технической базы сельскохозяйственных потребительских кооперативов (далее – грант).

Я согласен на осуществление министерством сельского хозяйства Иркутской области, а также органами государственного финансового контроля проверок соблюдения условий, целей и порядка предоставления гранта в соответствии с законодательством Российской Федерации, а также обязуюсь не приобретать за счет средств гранта иностранную валюту (за исключением операций, осуществляемых в соответствии с валютным законодательством Российской Федерации при закупке (поставке) высокотехнологичного импортного оборудования, сырья и комплектующих изделий) а также подтверждаю, что осуществлял деятельность с даты регистрации не менее 12 месяцев на день представления документов.

Подтверждаю подлинность и достоверность информации в представленных документах.

Ознакомлен с условиями Положения о предоставлении грантов в форме субсидий на развитие материально-технической базы сельскохозяйственных потребительских кооперативов, утвержденным постановлением Правительства Иркутской области от 26 октября 2015 года № 536-пп.

Дата «\_\_»\_\_\_\_\_20\_\_ г. \_\_\_\_\_  
(Ф.И.О., подпись заявителя)

М.П.» \_\_\_\_\_

Приложение 2 к приказу министерства сельского хозяйства Иркутской области от 14.11.2018 № 62-мпр  
«УТВЕРЖДЕНА приказом министерства сельского хозяйства Иркутской области от 30.05.2018 № 38-мпр

форма

Министру сельского хозяйства Иркутской области \_\_\_\_\_  
(Ф.И.О.)  
от \_\_\_\_\_  
(Ф.И.О.)  
\_\_\_\_\_  
(сельскохозяйственного потребительского кооператива или потребительского общества, район)

Я, (ФИО) \_\_\_\_\_  
в случае признания меня победителем конкурсного отбора на право получения грантов в форме субсидий на развитие материально-технической базы сельскохозяйственных потребительских кооперативов (далее – грант в форме субсидии) ОБЯЗУЮСЬ:

оплачивать за счет собственных средств не менее 40% стоимости каждого приобретаемого имущества, выполняемых работ по направлениям расходования гранта, указанным в плане расходов (далее - Приобретения);

осуществлять деятельность не менее 5 лет после получения гранта в форме субсидии;

создать в году получения гранта в форме субсидии не менее 1 нового постоянного рабочего места, если размер гранта в форме субсидии не превышает 4 млн. рублей; не менее 2 новых постоянных рабочих мест, если размер гранта в форме субсидии превышает 4 млн. рублей, но не превышает 8 млн. рублей; не менее 3 новых постоянных рабочих мест, если размер гранта в форме субсидии превышает 8 млн. рублей, но не превышает 12 млн. рублей; не менее 4 новых постоянных рабочих мест, если размер гранта в форме субсидии превышает 12 млн. рублей, но не превышает 16 млн. рублей; не менее 5 новых постоянных рабочих мест, если размер гранта в форме субсидии превышает 16 млн. рублей, но не превышает 20 млн. рублей; не менее 6 новых постоянных рабочих мест, если размер гранта в форме субсидии превышает 20 млн. рублей, но не превышает 24 млн. рублей; не менее 7 новых постоянных рабочих мест, если размер гранта в форме субсидии превышает 24 млн. рублей, но не превышает 28 млн. рублей; не менее 8 новых постоянных рабочих мест, если размер гранта в форме субсидии превышает 28 млн. рублей;

использовать имущество, приобретенное за счет гранта в форме субсидии, на развитие материально-технической базы заявителя;

использовать грант в форме субсидии в течение 24 месяцев со дня поступления средств гранта в форме субсидии на счет заявителя;

представлять в министерство 1 раз в полгода отчет о целевом использовании средств гранта в форме субсидии по форме и в сроки, утвержденные правовым актом министерства, с приложением документов, подтверждающих целевое использование средств гранта в форме субсидии, перечень которых определяется правовым актом министерства, а также отчет о реализации долгосрочного плана финансово-хозяйственной деятельности по форме и в сроки, утвержденные правовым актом министерства;

представить в министерство по истечении 24 месяцев со дня поступления гранта в форме субсидии на счет заявителя отчет о целевом использовании средств гранта в форме субсидии по форме и в сроки, утвержденные правовым актом министерства, с приложением документов, подтверждающих целевое использование средств гранта в форме субсидии, перечень которых определяется правовым актом министерства, а также отчет о реализации долгосрочного плана финансово-хозяйственной деятельности по форме и в сроки, утвержденные правовым актом министерства;

обеспечить увеличение объема реализуемой сельскохозяйственной продукции не менее чем на 10 процентов в году получения гранта в форме субсидии по сравнению с годом, предшествующим году получения гранта в форме субсидии;

включить в неделимый фонд заявителя имущество, приобретенное с использованием средств гранта в форме субсидии;

возвратить за счет имущества заявителя бюджетные средства в случае его ликвидации до истечения срока действия соглашения о предоставлении гранта в форме субсидии (далее – соглашение) (5 лет);

зарегистрировать технику для производственных объектов, специализированный транспорт, фургоны, прицепы, полуприцепы на территории Иркутской области в случаях, предусмотренных законодательством Российской Федерации (в случае их приобретения);

включить в договоры (соглашения), заключенные в целях исполнения обязательств по соглашению, согласие лиц, являющихся поставщиками (подрядчиками, исполнителями) по договорам (соглашениям), заключенным в целях исполнения обязательств по соглашению (за исключением государственных (муниципальных) унитарных предприятий, хозяйственных товариществ и обществ с участием публично-правовых образований в их уставных (складочных) капиталах, а также коммерческих организаций с участием таких товариществ и обществ в их уставных (складочных) капиталах), на осуществление министерством сельского хозяйства Иркутской области и органами государственного финансового контроля проверок соблюдения ими условий, целей и порядка предоставления грантов в форме субсидий;

представить отчет об оценке рыночной стоимости строительства, реконструкции производственных объектов, составленный в соответствии с законодательством, регулирующим оценочную деятельность (далее – отчет об оценке стоимости строительства, реконструкции), в течение 5 месяцев с даты признания заявителя победителем конкурсного отбора (в случае если заявителем планируется грант в форме субсидии (часть гранта в форме субсидии) направить на строительство, реконструкцию производственных объектов);

в случае если сметная стоимость строительства, реконструкции производственных объектов, указанная в проектной документации, превышает рыночную стоимость строительства, реконструкции производственных объектов, указанную в отчете об оценке стоимости строительства, реконструкции, внести изменения в план расходов и долгосрочный план финансово-хозяйственной деятельности в сроки, установленные правовым актом министерства, направив средства в размере разницы между сметной стоимостью строительства, реконструкции производственных объектов, указанной в проектной документации, и рыночной стоимостью строительства, реконструкции производственных объектов, указанной в отчете об оценке стоимости строительства, реконструкции, на цели, предусмотренные подпунктами «б» – «г» пункта 2 Положения.

Дата «\_\_»\_\_\_\_\_20\_\_ г. \_\_\_\_\_  
(дата составления обязательства)

(Ф.И.О., подпись заявителя)

М.П.»

Приложение 3 к приказу министерства сельского хозяйства Иркутской области от 14.11.2018 № 62-мпр  
«УТВЕРЖДЕНА приказом министерства сельского хозяйства Иркутской области от 30.05.2018 № 38-мпр

**МЕТОДИКА**

**балльной системы оценок участников конкурсного отбора на право получения грантов в форме субсидий на развитие материально-технической базы сельскохозяйственных потребительских кооперативов**

N п/п	Наименование критерия	Наименование документа	Показатели	Оценка в баллах
1	направление развития заявителя согласно долгосрочному плану финансово-хозяйственной деятельности*	долгосрочный план финансово-хозяйственной деятельности	заготовка, переработка мяса, в том числе птицы	3
			заготовка, переработка молока	2
2	срок осуществления деятельности заявителя	оценивается министерством самостоятельно на основании сведений, размещенных на официальном сайте Федеральной налоговой службы	заготовка, переработка рыбы и объектов аквакультуры; заготовка, переработка овощей, дикорастущих плодов и ягод	1
			иное направление	0
			от 10 лет (включительно) и более	10
			от 9 лет (включительно) до 10 лет	9
			от 8 лет (включительно) до 9 лет	8
			от 7 лет (включительно) до 8 лет	7
			от 6 лет (включительно) до 7 лет	6
			от 5 лет (включительно) до 6 лет	5
			от 4 лет (включительно) до 5 лет	4
			от 3 лет (включительно) до 4 лет	3
3	количество членов кооператива, кроме ассоциированных (для кооперативов), или количество членов общества (для обществ)	список членов заявителя	от 20 (включительно) и более членов	10
			от 15 (включительно) до 20 членов	5
			до 15 членов	0
4	количество рабочих мест, которые планируется создать	долгосрочный план финансово-хозяйственной деятельности	1 и выше созданное дополнительное рабочее место в году получения гранта в форме субсидии, кроме обязательных рабочих мест	5



		1 новое постоянное рабочее место, если размер гранта в форме субсидии не превышает 4 млн. рублей; 2 новых постоянных рабочих мест, если размер гранта в форме субсидии превышает 4 млн. рублей, но не превышает 8 млн. рублей; 3 новых постоянных рабочих мест, если размер гранта в форме субсидии превышает 8 млн. рублей, но не превышает 12 млн. рублей; 4 новых постоянных рабочих мест, если размер гранта в форме субсидии превышает 12 млн. рублей, но не превышает 16 млн. рублей; 5 новых постоянных рабочих мест, если размер гранта в форме субсидии превышает 16 млн. рублей, но не превышает 20 млн. рублей; 6 новых постоянных рабочих мест, если размер гранта в форме субсидии превышает 20 млн. рублей, но не превышает 24 млн. рублей; 7 новых постоянных рабочих мест, если размер гранта в форме субсидии превышает 24 млн. рублей, но не превышает 28 млн. рублей; 8 новых постоянных рабочих мест, если размер гранта в форме субсидии превышает 28 млн. рублей.	0	
5	размер собственных средств заявителя**	план расходов	от 50 (включительно) и более процентов	10
			от 46 процентов (включительно) – до 50 процентов	8
			от 43 процентов (включительно) – до 46 процентов	6
			свыше 40 процентов - до 43 процентов	3
		40 процентов	0	
6	наличие рекомендательных писем от органов местного самоуправления муниципальных образований Иркутской области, общественных организаций (далее - рекомендательные письма)	рекомендательные письма от органов местного самоуправления муниципальных образований Иркутской области, общественных организаций (далее - рекомендательные письма)	1	
		отсутствие рекомендательных писем	0	

\* В случае если заявитель планирует развивать несколько направлений деятельности, то ему присуждается балл, по направлению деятельности, которое оценивается по наивысшему баллу.  
\*\* Округляется до 0,00.»

Приложение 4 к приказу министерства сельского хозяйства Иркутской области от 14.11.2018 № 62-мпр «УТВЕРЖДЕНА приказом министерства сельского хозяйства Иркутской области от 30.05.2018 № 38-мпр форма

**СОГЛАШЕНИЕ № \_\_\_\_\_  
о предоставлении грантов в форме субсидий на развитие материально-технической базы сельскохозяйственных потребительских кооперативов**

г. Иркутск «\_\_\_\_» \_\_\_\_\_ 20\_\_\_\_ г.  
Министерство сельского хозяйства Иркутской области, именуемое в дальнейшем «Министерство», в лице \_\_\_\_\_, действующей (его) на основании \_\_\_\_\_, с одной стороны, и \_\_\_\_\_, именуемый в дальнейшем «Получатель», в лице \_\_\_\_\_, действующего на основании \_\_\_\_\_, с другой стороны, в соответствии с Положением о предоставлении грантов в форме субсидий на развитие материально-технической базы сельскохозяйственных потребительских кооперативов, утвержденным постановлением Правительства Иркутской области от 26 октября 2015 года № 536-пп (далее – Положение), и на основании распоряжения Министерства от «\_\_» \_\_\_\_\_ 20\_\_\_\_ года заключили настоящее Соглашение о нижеследующем:

**1. ПРЕДМЕТ СОГЛАШЕНИЯ**

1. По настоящему Соглашению Министерство обязуется предоставить Получателю грант в форме субсидии на развитие материально-технической базы сельскохозяйственных потребительских кооперативов (далее - Грант), а Получатель обязуется принять Грант и распорядиться им исключительно в соответствии с целями, предусмотренными настоящим Соглашением.  
2. Размер Гранта составляет \_\_\_\_\_ рублей, в том числе:  
- за счет средств областного бюджета - \_\_\_\_\_;  
- за счет средств федерального бюджета - \_\_\_\_\_.  
3. В отношении Грантов осуществляется казначейское сопровождение средств в соответствии с Правилами казначейского сопровождения средств в случаях, предусмотренных Федеральным законом «О федеральном бюджете на 2018 год и на плановый период 2019 и 2020 годов», утвержденными постановлением Правительством Российской Федерации от 30 декабря 2017 года № 1722 (далее – Правила).  
4. Развитие материально-технической базы сельскохозяйственных потребительских кооперативов осуществляется Получателем в соответствии с долгосрочным планом финансово-хозяйственной деятельности.  
5. Долгосрочный план финансово-хозяйственной деятельности реализуется Получателем в соответствии с планом расходов с указанием направлений расходования Гранта, источников финансирования (средств Гранта, собственных и заемных средств) по форме, утвержденной правовым актом Министерства (далее – план расходов).

**2. ПРАВА И ОБЯЗАННОСТИ СТОРОН**

6. Министерство обязуется:  
1) предоставить Получателю Грант из областного бюджета, в том числе за счет средств федерального бюджета в размере, определенном в пункте 2 настоящего Соглашения, путем перечисления Гранта на лицевой счет Получателя, открытого в Управлении Федерального казначейства по Иркутской области (далее – Управление), предназначенный для учета операций со средствами юридического лица (его обособленного подразделения), не являющегося участником бюджетного процесса (далее - лицевой счет), в течение 15 рабочих дней со дня заключения настоящего Соглашения;  
2) в течение 5 рабочих дней осуществлять проверку представленных Получателем:  
а) заверенных копий соответствующих договоров с указанием наименования контрагента, с которым заключен договор, его места нахождения (адреса), идентификационного номера налогоплательщика, расчетного (лицевого) счета, открытого контрагентом в российской кредитной организации (в Управлении);  
б) заверенных копий документов, подтверждающих оплату не менее 40% стоимости Приобретения по договору за счет собственных средств Получателя. В случае если договором предусмотрена оплата стоимости Приобретения частями, то проверка осуществляется в отношении заверенных копий документов, подтверждающих оплату не менее 40% соответствующей части стоимости Приобретения за счет собственных средств Получателя;  
в) заверенных копий счетов на оплату стоимости Приобретения, если указанные счета были выставлены контрагентом получателю до его обращения в министерство для перечисления денежных средств (далее – документов на оплату) на предмет соответствия указанных в них сведений о Приобретении информации о направлениях расходования гранта в форме субсидии, содержащейся в плане расходов; на предмет соответствия указанного (указанной) в них оборудования (техники) для производственных объектов перечню указанных оборудования и техники, утвержденному Министерством сельского хозяйства Российской Федерации (в случае приобретения заявителем оборудования, техники для производственных объектов), на предмет соблюдения получателем условия, установленного в подпункте «а» пункта 6 Положения, а также обязательств, предусмотренных подпунктом 2, 6, абзацем вторым подпункта 7, подпунктом 14 пункта 8 настоящего Соглашения;  
г) копий документов на оплату, в случае если получателем планируется грант в форме субсидии (часть гранта в форме субсидии) направить на строительство, реконструкцию производственных объектов только после надлежащего исполнения им обязательств, предусмотренных подпунктами 12, 13 настоящего Соглашения;  
3) в случае соответствии сведений, указанных в копиях документов на оплату, сведениям о Приобретениях, содержащихся в плане расходов, а также соблюдения Получателем условий, предусмотренных Положением, в течение 5 рабочих дней со дня представления копий документов на оплату направлять получателю разрешение на перечисление денежных средств с лицевого счета Получателя на расчетный (лицевой) счет юридического лица, индивидуального предпринимателя (далее – разрешение), указанный в разрешении;  
4) в случае несоответствия указанных в копиях документов на оплату сведений о Приобретении информации о направлениях расходования гранта в форме субсидии, содержащейся в плане расходов; несоответствие указанного (указанной) в копиях документов на оплату оборудования (техники) для производственных объектов перечню указанных оборудования и техники, утвержденному Министерством сельского хозяйства Российской Федерации (в случае приобретения заявителем оборудования, техники для производственных объектов); несоблюдение получателем условия, установленного в подпункте «а» пункта 6 Положения; подпунктом 2, 6, абзацем вторым подпункта 7, подпунктом 14 пункта 8 настоящего

Соглашения, направлять Получателю решение об отказе в перечислении денежных средств с указанием причин отказа в течение 2 рабочих дней со дня принятия Министерством такого решения.

7. Министерство принимает в отношении Получателя меры, предусмотренные законодательством Российской Федерации и настоящим Соглашением, направленные на устранение нарушений и обеспечение выполнения условий настоящего Соглашения.

8. Получатель обязуется:

1) обратиться в Управление для открытия лицевого счета в течение 5 календарных дней со дня официального опубликования (размещения) информации о победителях конкурсного отбора;  
2) оплачивать за счет собственных средств не менее 40% стоимости каждого Приобретения;  
3) осуществлять деятельность не менее 5 лет после получения Гранта;

4) создать в году получения гранта в форме субсидии не менее 1 нового постоянного рабочего места, если размер гранта в форме субсидии не превышает 4 млн. рублей; не менее 2 новых постоянных рабочих мест, если размер гранта в форме субсидии превышает 4 млн. рублей, но не превышает 8 млн. рублей; не менее 3 новых постоянных рабочих мест, если размер гранта в форме субсидии превышает 8 млн. рублей, но не превышает 12 млн. рублей; не менее 4 новых постоянных рабочих мест, если размер гранта в форме субсидии превышает 12 млн. рублей, но не превышает 16 млн. рублей; не менее 5 новых постоянных рабочих мест, если размер гранта в форме субсидии превышает 16 млн. рублей, но не превышает 20 млн. рублей; не менее 6 новых постоянных рабочих мест, если размер гранта в форме субсидии превышает 20 млн. рублей, но не превышает 24 млн. рублей; не менее 7 новых постоянных рабочих мест, если размер гранта в форме субсидии превышает 24 млн. рублей, но не превышает 28 млн. рублей; не менее 8 новых постоянных рабочих мест, если размер гранта в форме субсидии превышает 28 млн. рублей;

5) использовать имущество, приобретенное за счет Гранта, на развитие материально-технической базы Получателя;

6) использовать Грант в течение 24 месяцев со дня поступления средств Гранта на счет Получателя;

7) представлять в Министерство следующие отчеты:

1 раз в полгода отчет о целевом использовании средств Гранта с приложением документов, подтверждающих целевое использование средств гранта в форме субсидии, перечень которых определяется правовым актом министерства, отчет о реализации долгосрочного плана финансово-хозяйственной деятельности по форме и в сроки, утвержденные правовым актом Министерства;

отчет о целевом использовании средств Гранта с приложением документов, подтверждающих целевое использование средств гранта в форме субсидии, перечень которых определяется правовым актом министерства, отчет о выполнении долгосрочного плана финансово-хозяйственной деятельности по истечении 24 месяцев со дня поступления Гранта на счет Получателя по форме и в сроки, утвержденные правовым актом Министерства;

В случае если Грант использован Получателем в полном объеме до истечения 24 месяцев со дня поступления средств Гранта на лицевой счет Получателя и представлен отчет о целевом использовании средств Гранта с приложением документов, подтверждающих целевое использование средств гранта в форме субсидии, перечень которых определяется правовым актом министерства в установленный правовым актом Министерства срок, то указанный отчет в последующие отчетные периоды не представляется.

Отчеты, указанные в абзаце втором настоящего подпункта, могут быть направлены Получателем в Министерство по адресу электронной почты, определенному правовым актом Министерства, в отсканированной форме, или почтовой связью.

В случае представления Получателем в Министерство указанных отчетов способом, предусмотренным абзацем пятым настоящего подпункта, оригиналы отчетов представляются в Министерство в срок не позднее 1 месяца со дня истечения срока, указанного в абзаце четвертом настоящего подпункта.

8) обеспечить увеличение объема реализуемой сельскохозяйственной продукции не менее чем на 10 процентов в году получения гранта в форме субсидии по сравнению с годом, предшествующим году получения гранта в форме субсидии;

9) включить в неделимый фонд Получателя имущество, приобретенное с использованием средств Гранта;

10) возратить за счет имущества Получателя бюджетные средства в случае его ликвидации до истечения срока действия настоящего Соглашения (5 лет);

11) зарегистрировать технику для производственных объектов, специализированный транспорт, фургоны, прицепы, полуприцепы на территории Иркутской области в случаях, предусмотренных законодательством Российской Федерации (в случае их приобретения);

12) представить отчет об оценке стоимости строительства, реконструкции в течение 5 месяцев с даты признания заявителя победителем конкурсного отбора (в случае если заявителем планируется грант в форме субсидии (часть гранта в форме субсидии) направить на строительство, реконструкцию производственных объектов);

13) внести изменения в план расходов и долгосрочный план финансово-хозяйственной деятельности в сроки, установленные правовым актом министерства, направить средства в размере разницы между сметной стоимостью строительства, реконструкции производственных объектов, указанной в проектной документации, и рыночной стоимостью строительства, реконструкции производственных объектов, указанной в отчете об оценке стоимости строительства, реконструкции, на цели, предусмотренные подпунктами «б» – «г» пункта 2 Положения, в случае если сметная стоимость строительства, реконструкции производственных объектов, указанная в проектной документации, превышает рыночную стоимость строительства, реконструкции производственных объектов, указанную в отчете об оценке стоимости строительства, реконструкции (в случае если заявителем планируется грант в форме субсидии (часть гранта в форме субсидии) направить на строительство, реконструкцию производственных объектов);

14) включить в договоры (соглашения), заключенные в целях исполнения обязательств по настоящему Соглашению, согласие лиц, являющихся поставщиками (подрядчиками, исполнителями) по договорам (соглашениям), заключенным в целях исполнения обязательств по настоящему Соглашению (за исключением государственных (муниципальных) унитарных предприятий, хозяйственных товариществ и обществ с участием публично-правовых образований в их уставных (складочных) капиталах, а также коммерческих организаций с участием таких товариществ и обществ в их уставных (складочных) капиталах), на осуществление Министерством и органами государственного контроля проверок соблюдения ими условий, целей и порядка предоставления Грантов;

15) представить в Министерство документы, подтверждающие использование Гранта на цели, предусмотренные пунктом 2 Положения в течение 1 месяца со дня истечения 24 месяцев со дня поступления средств Гранта на лицевой счет Получателя. Перечень указанных документов утверждается правовым актом Министерства;

16) представлять копии документов на оплату для проведения Министерством проверки, предусмотренной в подпункте 2 пункта 6 настоящего Соглашения;

17) при перечислении средств Гранта с лицевого счета соблюдать запреты, установленные подпунктом «а» пункта 6 Правил, а именно:

запрет на перечисление целевых средств:  
в качестве взноса в уставный (складочный) капитал другого юридического лица (дочернего общества юридического лица), вклада в имущество другого юридического лица (дочернего общества юридического лица), не увеличивающего его уставный (складочный) капитал, если нормативными правовыми актами, регулирующими порядок определения целевых средств, не предусмотрена возможность их перечисления указанному юридическому лицу (дочернему обществу юридического лица) на счета, открытые им в учреждении Центрального банка Российской Федерации или в кредитной организации (далее - банк);

в целях размещения средств на депозиты, а также в иные финансовые инструменты, за исключением случаев, установленных федеральными законами или нормативными правовыми актами Правительства Российской Федерации, в том числе принимаемыми в отношении средств, указанных в подпункте «б» пункта 15 Правил;

на счета, открытые в банке юридическому лицу, за исключением:

оплаты обязательств юридического лица в соответствии с валютным законодательством Российской Федерации; оплаты обязательств юридического лица по оплате труда с учетом начислений и социальных выплат, иных выплат в пользу работников, а также выплат лицам, не состоящим в штате юридического лица, привлеченным для достижения цели, определенной при предоставлении целевых средств;

оплаты фактически выполненных юридическим лицом работ, оказанных услуг, изготовленной продукции, источником финансового обеспечения которых являются целевые средства, в случае если юридическое лицо не привлекает для выполнения работ, оказания услуг и изготовления продукции иных юридических лиц, а также при условии представления документов-оснований и (или) иных документов, предусмотренных соглашениями, государственными контрактами, договорами о капитальных вложениях, контрактами учреждений, договорами (контрактами, соглашениями) или нормативными правовыми актами о предоставлении субсидии;

возмещения произведенных юридическим лицом расходов (части расходов) в случае, если указанные расходы осуществлялись до поступления целевых средств (за исключением субсидий юридическим лицам) на лицевой счет для учета операций неучастника бюджетного процесса и при условии представления документов, указанных в абзаце восьмом настоящего подпункта, копий платежных поручений, реестров платежных поручений, подтверждающих оплату произведенных юридическим лицом расходов (части расходов), а также соглашения, государственного контракта, договора о капитальных вложениях, контракта учреждения и договора (контракта, соглашения) или нормативного правового акта о предоставлении субсидий, если условиями государственного контракта, договора о капитальных вложениях, контракта учреждения и договора (контракта, соглашения) предусмотрено возмещение произведенных юридическим лицом расходов (части расходов); на счета, открытые в банках юридическим лицам, заключившим с юридическим лицом - получателем целевых средств договоры (контракты, соглашения), за исключением договоров, заключаемых в целях приобретения услуг связи, коммунальных услуг, электроэнергии, авиационных и железнодорожных билетов, билетов для проезда городским и пригородным транспортом, подписки на периодические издания, аренды, осуществления работ по переносу (переустройству, присоединению) принадлежащих юридическим лицам инженерных сетей, коммуникаций и сооружений в соответствии с законодательством Российской Федерации о градостроительной деятельности, а также договоров страхования в соответствии со страховым законодательством;

18) представлять в Управление документы, предусмотренные Порядком осуществления территориальными органами Федерального казначейства санкционирования расходов, источником финансового обеспечения которых являются целевые средства, при казначейском сопровождении целевых средств в случаях, предусмотренных Федеральным законом «О федеральном бюджете на 2018 год и на плановый период 2019 и 2020 годов», утвержденным приказом Министерства финансов Российской Федерации от 8 декабря 2017 года № 220н;

19) указывать в договорах, платежных и расчетных документах (за исключением платежных и расчетных документов на оплату, содержащих сведения, составляющие государственную тайну) и документах, подтверждающих возникновение денежных обязательств, идентификатора Соглашения;

20) не приобретать за счет средств Гранта иностранную валюту (за исключением операций, осуществляемых в соответствии с валютным законодательством Российской Федерации при закупке (поставке) высокотехнологичного импортного оборудования, сырья и комплектующих изделий).

9. Получатель соглашается на осуществление Министерством, а также органами государственного финансового контроля проверок соблюдения Получателем условий, целей и порядка предоставления Грантов в соответствии с законодательством Российской Федерации.

**3. ОТВЕТСТВЕННОСТЬ СТОРОН**

10. Стороны несут ответственность за неисполнение или ненадлежащее выполнение своих обязанностей по настоящему Соглашению в соответствии с законодательством Российской Федерации.

11. В случае использования Получателем Гранта на цели, не предусмотренные пунктом 2 Положения, невыполнения условий настоящего Соглашения, неисполнения либо ненадлежащего исполнения условий и обязательств, установленных Положением и настоящим Соглашением, а также непредоставления оригиналов отчетов в соответствии с абзацем шестым подпункта 7 пункта 8 настоящего Соглашения, Министерство в течение 10 рабочих дней со дня выявления указанных фактов направляет ему требование о возврате полученного Гранта. Грант подлежит возврату на лицевой счет Министерства в течение 20 рабочих дней со дня направления соответствующего требования.

12. В случае экономии остатки Грантов, не использованные по истечении 24 месяцев со дня поступления Гранта на лицевой счет Получателя, подлежат возврату Получателем на лицевой счет Министерства в течение 20 рабочих дней со дня направления соответствующего требования.

13. В случае представления для получения Гранта недостоверных сведений и документов Получатель несет ответственность в соответствии с законодательством Российской Федерации.

**4. РАСТОРЖЕНИЕ, ИЗМЕНЕНИЕ СОГЛАШЕНИЯ**

14. Соглашение может быть расторгнуто:  
по соглашению сторон;  
по решению суда.  
15. Внесение изменений и дополнений в настоящее Соглашение допускается в случае, если они не противоречат действующему законодательству либо осуществляются в соответствии с действующим законодательством, по соглашению сторон путем заключения в письменной форме дополнительного соглашения.

**5. ЗАКЛЮЧИТЕЛЬНЫЕ ПОЛОЖЕНИЯ**

16. Настоящее Соглашение вступает в силу с момента его подписания и действует до полного исполнения сторонами своих обязательств.  
17. Взаимоотношения сторон, не урегулированные настоящим Соглашением, регулируются действующим законодательством Российской Федерации.  
18. Получатель соглашается на обработку его персональных данных в соответствии с законодательством Российской Федерации.  
19. Настоящее Соглашение составлено в двух экземплярах, имеющих одинаковую юридическую силу.

**6. ЮРИДИЧЕСКИЕ АДРЕСА И БАНКОВСКИЕ РЕКВИЗИТЫ СТОРОН**

Министерство:	
664011, г. Иркутск, ул. Горького, 31	
ИНН 3808172221, КПП 380801001	
УФК по Иркутской области (Министерство финансов Иркутской области, министерство сельского хозяйства Иркутской области, л/с 02342000010)	
БИК 042520001	
р/сч. 40201810100000100006	
ОТДЕЛЕНИЕ ИРКУТСК Г. ИРКУТСК	
ОКТМО 25701000	

**ИЗВЕЩЕНИЕ**

**о проведении конкурсного отбора на право получения грантов в форме субсидий на развитие материально-технической базы сельскохозяйственных потребительских кооперативов**

Министерство сельского хозяйства Иркутской области (далее – министерство) объявляет о проведении конкурсного отбора на право получения грантов в форме субсидий на развитие материально-технической базы сельскохозяйственных потребительских кооперативов (далее соответственно – конкурсный отбор, грант в форме субсидий) в соответствии с Положением о предоставлении грантов в форме субсидий на развитие материально-технической базы сельскохозяйственных потребительских кооперативов, утвержденным постановлением Правительства Иркутской области от 26 октября 2015 года № 536-пп (далее – Положение).

1. Гранты в форме субсидий предоставляются:
  - а) на строительство, реконструкцию или модернизацию производственных объектов по заготовке, хранению, подготовке, переработке, сортировке, убою, первичной переработке и подготовке к реализации сельскохозяйственной продукции и продуктов ее переработки;
  - б) на приобретение и монтаж оборудования и техники для производственных объектов, предназначенных для заготовки, хранения, подработки, переработки, сортировки, убои, первичной переработки, охлаждения, подготовки к реализации, погрузки, разгрузки сельскохозяйственной продукции, дикорастущих плодов, грибов и ягод, а также продуктов переработки указанной продукции, оснащения лабораторий производственного контроля качества и безопасности выпускаемой (производимой и перерабатываемой) продукции и проведения государственной ветеринарно-санитарной экспертизы (приобретение оборудования для лабораторного анализа качества сельскохозяйственной продукции). Перечень указанных оборудования и техники утвержден Приказом Минсельхоза России от 27 июля 2017 года № 373 «Об утверждении документов, предусмотренных Правилами предоставления и распределения субсидий из федерального бюджета бюджетам субъектов Российской Федерации на содействие достижению целевых показателей региональных программ развития агропромышленного комплекса, приведенными в приложении № 9 к Государственной программе развития сельского хозяйства и регулирования рынков сельскохозяйственной продукции, сырья и продовольствия на 2013-2020 годы», утвержденной постановлением Правительства Российской Федерации от 14 июля 2012 г. № 717 «О Государственной программе развития сельского хозяйства и регулирования рынков сельскохозяйственной продукции, сырья и продовольствия на 2013-2020 годы» (далее – Приказ № 373) Год выпуска указанных оборудования и техники должен быть не ранее года проведения конкурсного отбора;
  - в) на приобретение специализированного транспорта, фургонов, прицепов, полуприцепов, вагонов, контейнеров для транспортировки, обеспечения сохранности при перевозке и реализации сельскохозяйственной продукции и продуктов ее переработки. Перечень указанной техники утвержден Приказом № 373. Год выпуска указанной техники должен быть не ранее года проведения конкурсного отбора;
  - г) на уплату части взносов (не более 8 процентов общей стоимости предметов лизинга) по договорам лизинга оборудования и технических средств для заготовки, хранения, подработки, переработки, сортировки, убои, первичной переработки, охлаждения к реализации, погрузки, разгрузки и транспортировки сельскохозяйственной продукции, дикорастущих плодов, грибов и ягод, а также продуктов переработки указанной продукции.

В случае если затраты сельскохозяйственных потребительских кооперативов по направлениям, предусмотренным настоящим пунктом, возмещаются в рамках иных направлений государственной программы Иркутской области «Развитие сельского хозяйства и регулирование рынков сельскохозяйственной продукции, сырья и продовольствия» на 2014 - 2020 годы», утвержденной постановлением Правительства Иркутской области от 9 декабря 2013 года N 568-пп (далее - Программа), гранты в форме субсидий не предоставляются.

2. Гранты в форме субсидий предоставляются сельскохозяйственным потребительским кооперативам, признанным победителями по результатам конкурсного отбора.

Под сельскохозяйственными потребительскими кооперативами в настоящем Положении понимаются сельскохозяйственные потребительские перерабатывающие и (или) бытовые кооперативы, потребительские общества (кооперативы), осуществляющие деятельность по заготовке, хранению, подработке, переработке, сортировке, убою, первичной переработке, охлаждению, подготовке к реализации сельскохозяйственной продукции, дикорастущих плодов, грибов и ягод, а также продуктов переработки указанной продукции, объединяющие не менее 10 сельскохозяйственных товаропроизводителей на правах членов кооперативов (кроме ассоциированного членства), не менее 70 процентов выручки которых формируется за счет осуществления перерабатывающей и (или) бытовой деятельности указанной продукции (далее соответственно – кооперативы, общества, при совместном упоминании – заявитель, заявители).

Право на получение грантов в форме субсидий имеют заявители, не являющиеся иностранными и российскими юридическими лицами, указанными в пункте 15 статьи 241 Бюджетного кодекса Российской Федерации.

3. Право на участие в конкурсном отборе имеют заявители, зарегистрированные и осуществляющие свою деятельность на территории Иркутской области, соответствующие следующим условиям:

- а) ненахождение в процедуре конкурсного производства и в процессе ликвидации или реорганизации;
- б) отсутствие неисполненной обязанности по уплате налогов, сборов, страховых взносов, пеней, штрафов, процентов, подлежащих уплате в соответствии с законодательством Российской Федерации о налогах и сборах, на 1-е число квартала, в котором начинается течение срока представления документов, установленных пунктами 4, 5 настоящего Извещения (далее - документы);
- в) наличие у заявителя долгосрочного плана финансово-хозяйственной деятельности (не менее чем на 5 лет), утвержденного общим собранием членов кооператива или общим собранием общества, содержащего информацию о предпочтениях:
  - по направлению развития заявителя;
  - по направлениям расходования гранта в форме субсидии;
  - по источникам финансирования (средствам гранта в форме субсидии, собственным и заемным средствам);
  - по строительству, реконструкции производственного объекта (в случае если заявителем планируется грант в форме субсидии (часть гранта в форме субсидии) направить на строительство, реконструкцию производственных объектов);

_____	_____
МП	МП

Приложение 5 к приказу министерства сельского хозяйства Иркутской области от 14.11.2018 № 62-мпр «УТВЕРЖДЕНА приказом министерства сельского хозяйства Иркутской области от 30.05.2018 № 38-мпр

Представляется:  
один раз в полгода - в срок до 15 числа месяца, следующего за отчетным полугодием (до 15 января и до 15 июля), а также по истечении 24 месяцев со дня поступления гранта в форме субсидии на счет получателя - в срок до 15 числа месяца, следующего за истекшим двадцатичетырехмесячным периодом.  
В случае если грант в форме субсидии использован получателем в полном объеме до истечения 24 месяцев со дня поступления средств гранта в форме субсидии на лицевой счет получателя и представлен отчет о целевом использовании средств гранта в форме субсидии в установленный правовым актом министерства срок, то указанный отчет в последующие отчетные периоды не представляется.

форма

**ОТЧЕТ  
о целевом использовании средств гранта в форме субсидии  
за \_\_\_\_\_ полугодие 20\_\_\_\_ года**

(полное наименование сельскохозяйственного потребительского кооператива или потребительского общества, район)

Размер (сумма) гранта в форме субсидии

\_\_\_\_\_ (цифрами) \_\_\_\_\_ (прописью)

Наименование мероприятия	Расходы, руб.				
	По плану расходов			Фактические	
	Всего	В том числе		Всего	В том числе
	Средства гранта в форме субсидии	Собственные средства, в т.ч. заемные		Средства гранта в форме субсидии	Собственные средства, в т.ч. заемные
<b>ИТОГО:</b>					

Ф.И.О. \_\_\_\_\_ Подпись \_\_\_\_\_ «\_\_\_» \_\_\_\_\_ 20\_\_ года»  
М.П.

по увеличению объема реализуемой сельскохозяйственной продукции не менее чем на 10 процентов в году получения гранта в форме субсидии по сравнению с годом, предшествующим году получения гранта в форме субсидии;

по созданию у заявителя в году получения гранта в форме субсидии не менее 1 нового постоянного рабочего места, если размер гранта в форме субсидии не превышает 4 млн. рублей; не менее 2 новых постоянных рабочих мест, если размер гранта в форме субсидии превышает 4 млн. рублей, но не превышает 8 млн. рублей; не менее 3 новых постоянных рабочих мест, если размер гранта в форме субсидии превышает 8 млн. рублей, но не превышает 12 млн. рублей; не менее 4 новых постоянных рабочих мест, если размер гранта в форме субсидии превышает 12 млн. рублей, но не превышает 16 млн. рублей; не менее 5 новых постоянных рабочих мест, если размер гранта в форме субсидии превышает 16 млн. рублей, но не превышает 20 млн. рублей; не менее 6 новых постоянных рабочих мест, если размер гранта в форме субсидии превышает 20 млн. рублей, но не превышает 24 млн. рублей; не менее 7 новых постоянных рабочих мест, если размер гранта в форме субсидии превышает 24 млн. рублей, но не превышает 28 млн. рублей; не менее 8 новых постоянных рабочих мест, если размер гранта в форме субсидии превышает 28 млн. рублей;

- г) наличие неделимого фонда;
- д) членство в ревизионном союзе сельскохозяйственных кооперативов на 1-е число месяца представления документов (для кооперативов);
- членство в союзе потребительских обществ на 1-е число месяца представления документов (для обществ);
- е) наличие ревизионного заключения ревизионного союза сельскохозяйственных кооперативов, составленного по результатам последней (по отношению к дате представления документов) ревизии финансово-хозяйственной деятельности кооператива, об отсутствии нарушений, которые могут повлечь за собой несостоятельность (банкротство) кооператива (для кооперативов);
- наличие документа, подготовленного контрольно-ревизионным управлением союза потребительских обществ по результатам последней (по отношению к дате представления документов) проверки деятельности общества, об отсутствии нарушений, которые могут повлечь за собой несостоятельность (банкротство) общества (для обществ);
- ж) наличие у заявителя плана расходов с указанием направлений расходования гранта в форме субсидии, источников финансирования (средств гранта в форме субсидии, собственных и заемных средств) по форме, утвержденной Приказом № 38-мпр (далее - план расходов);
- з) наличие у заявителя проектной документации (в случае если заявителем планируется грант в форме субсидии (часть гранта в форме субсидии) направить на строительство, реконструкцию производственных объектов);
- и) наличие согласия заявителя на осуществление проверок соблюдения условий, целей и порядка предоставления гранта в форме субсидии;
- к) соответствие информации о предложениях по направлениям расходования гранта в форме субсидии, по источникам финансирования (средствам гранта в форме субсидии, собственным и заемным средствам), содержащейся в долгосрочном плане финансово-хозяйственной деятельности, информации, содержащейся в плане расходов (в случае если заявителем не планируется грант в форме субсидии (часть гранта в форме субсидии) направить на строительство, реконструкцию производственных объектов);
- соответствие информации о предложениях по направлениям расходования гранта в форме субсидии, по источникам финансирования (средствам гранта в форме субсидии, собственным и заемным средствам), по строительству, реконструкции производственного объекта, содержащейся в долгосрочном плане финансово-хозяйственной деятельности, информации, содержащейся в плане расходов и в проектной документации (в случае если заявителем планируется грант в форме субсидии (часть гранта в форме субсидии) направить на строительство, реконструкцию производственных объектов);
- л) отсутствие задолженности по возврату субсидий в областной бюджет;
- м) наличие обязательства заявителя:
  - включить в договоры (соглашения), заключенные в целях исполнения обязательств по соглашению о предоставлении гранта в форме субсидии (далее - соглашение), согласие лиц, являющихся поставщиками (подрядчиками, исполнителями) по договорам (соглашениям), заключенным в целях исполнения обязательств по соглашению (за исключением государственных (муниципальных) унитарных предприятий, хозяйственных товариществ и обществ с участием публично-правовых образований в их уставных (складочных) капиталах, а также коммерческих организаций с участием таких товариществ и обществ в их уставных (складочных) капиталах), на осуществление министерством и органами государственного финансового контроля проверок соблюдения ими условий, целей и порядка предоставления гранта в форме субсидии;
  - не приобретать за счет средств гранта в форме субсидии иностранную валюту (за исключением операций, осуществляемых в соответствии с валютным законодательством Российской Федерации при закупке (поставке) высокотехнологичного импортного оборудования, сырья и комплектующих изделий);
  - оплачивать за счет собственных средств не менее 40% стоимости каждого приобретаемого имущества, выполняемых работ по направлениям расходования гранта, указанным в плане расходов (далее - Приобретения);
  - осуществлять деятельность не менее 5 лет после получения гранта в форме субсидии;
  - создать в году получения гранта в форме субсидии не менее 1 нового постоянного рабочего места, если размер гранта в форме субсидии не превышает 4 млн. рублей; не менее 2 новых постоянных рабочих мест, если размер гранта в форме субсидии превышает 4 млн. рублей, но не превышает 8 млн. рублей; не менее 3 новых постоянных рабочих мест, если размер гранта в форме субсидии превышает 8 млн. рублей, но не превышает 12 млн. рублей; не менее 4 новых постоянных рабочих мест, если размер гранта в форме субсидии превышает 12 млн. рублей, но не превышает 16 млн. рублей; не менее 5 новых постоянных рабочих мест, если размер гранта в форме субсидии превышает 16 млн. рублей, но не превышает 20 млн. рублей; не менее 6 новых постоянных рабочих мест, если размер гранта в форме субсидии превышает 20 млн. рублей, но не превышает 24 млн. рублей; не менее 7 новых постоянных рабочих мест, если размер гранта в форме субсидии превышает 24 млн. рублей, но не превышает 28 млн. рублей; не менее 8 новых постоянных рабочих мест, если размер гранта в форме субсидии превышает 28 млн. рублей;
  - использовать грант в форме субсидии в течение 24 месяцев со дня поступления средств гранта в форме субсидии на счет заявителя;
  - представлять в министерство 1 раз в полгода отчет о целевом использовании средств гранта в форме субсидии по форме и в сроки, утвержденные Приказом № 38-мпр, с приложением документов, подтверждающих целевое использова-

ние средств гранта в форме субсидии, перечень которых определяется Приказом № 38-мпр, а также отчет о реализации долгосрочного плана финансово-хозяйственной деятельности по форме и в сроки, утвержденные Приказом № 38-мпр;

представить в министерство по истечении 24 месяцев со дня поступления гранта в форме субсидии на счет заявителя отчет о целевом использовании средств гранта в форме субсидии по форме и в сроки, утвержденные Приказом № 38-мпр, с приложением документов, подтверждающих целевое использование средств гранта в форме субсидии, перечень которых определяется Приказом № 38-мпр, а также отчет о реализации долгосрочного плана финансово-хозяйственной деятельности по форме и в сроки, утвержденные Приказом № 38-мпр;

обеспечить увеличение объема реализуемой сельскохозяйственной продукции не менее чем на 10 процентов в году получения гранта в форме субсидии по сравнению с годом, предшествующим году получения гранта в форме субсидии; включить в неделимый фонд заявителя имущество, приобретенное с использованием средств гранта в форме субсидии;

возвратить за счет имущества заявителя бюджетные средства в случае его ликвидации до истечения срока действия соглашения (5 лет);

зарегистрировать технику для производственных объектов, специализированный транспорт, фуры, прицепы, полуприцепы на территории Иркутской области в случаях, предусмотренных законодательством Российской Федерации (в случае их приобретения);

представить отчет об оценке рыночной стоимости строительства, реконструкции производственных объектов, составленный в соответствии с законодательством, регулирующим оценочную деятельность (далее – отчет об оценке стоимости строительства, реконструкции), в течение 5 месяцев с даты признания заявителем победителем конкурсного отбора (в случае если заявителем планируется грант в форме субсидии) направить на строительство, реконструкцию производственных объектов);

в случае если сметная стоимость строительства, реконструкции производственных объектов, указанная в проектной документации, превысит рыночную стоимость строительства, реконструкции производственных объектов, указанную в отчете об оценке стоимости строительства, реконструкции, внести изменения в план расходов и долгосрочный план финансово-хозяйственной деятельности в сроки, установленные Приказом № 38-мпр, направив средства в размере разницы между сметной стоимостью строительства, реконструкции производственных объектов, указанной в проектной документации, и рыночной стоимостью строительства, реконструкции производственных объектов, указанной в отчете об оценке стоимости строительства, реконструкции, на цели, предусмотренные подпунктами «б» – «г» пункта 1 настоящего Извещения;

н) осуществление деятельности с даты регистрации не менее 12 месяцев на день представления документов.

Соответствие заявителей условиям, установленным подпунктами «а», «л» настоящего пункта, проверяется министерством самостоятельно на основании сведений, имеющихся в министерстве, информации, размещенной на официальных сайтах Федеральной налоговой службы ([www.egrul.nalog.ru](http://www.egrul.nalog.ru)) и арбитражных судов ([www.arbitr.ru](http://www.arbitr.ru)).

4. Для участия в конкурсном отборе заявитель в срок по 3 декабря (включительно) 2018 года обязан представить лично, через организации почтовой связи или через многофункциональный центр предоставления государственных и муниципальных услуг (далее – многофункциональный центр) в министерство следующие документы:

а) заявка на участие в конкурсном отборе, содержащая обязательство заявителя не приобретать за счет средств гранта в форме субсидии иностранную валюту (за исключением операций, осуществляемых в соответствии с валютным законодательством Российской Федерации при закупке (поставке) высокотехнологичного импортного оборудования, сырья и комплектующих изделий, а также подтверждение того, что заявитель осуществлял деятельность с даты регистрации не менее 12 месяцев на день представления документов, по форме, утвержденной Приказом № 38-мпр (форма прилагается);

б) копия протокола общего собрания членов кооператива или общего собрания общества с решением об участии в конкурсном отборе в году проведения конкурсного отбора;

в) копия документа, подтверждающего полномочия председателя или другого уполномоченного заявителем лица действовать от имени заявителя;

г) долгосрочный план финансово-хозяйственной деятельности;

д) копия устава заявителя или решения общего собрания членов кооператива (общего собрания общества), подтверждающие наличие неделимого фонда;

е) справка о состоянии неделимого фонда заявителя на 1-е число месяца представления документов по форме, утвержденной Приказом № 38-мпр;

ж) справка ревизионного союза сельскохозяйственных кооперативов о членстве кооператива в ревизионном союзе сельскохозяйственных кооперативов на 1-е число месяца представления документов (для кооперативов);

з) справка союза потребительских обществ о членстве общества в союзе потребительских обществ на 1-е число месяца представления документов (для обществ);

з) копия ревизионного заключения ревизионного союза сельскохозяйственных кооперативов, составленного по результатам последней (по отношению к дате представления документов) ревизии финансово-хозяйственной деятельности кооператива, об отсутствии нарушений, которые могут повлечь за собой несостоятельность (банкротство) кооператива (для кооперативов);

копия документа, подготовленного контрольно-ревизионным управлением союза потребительских обществ по результатам последней (по отношению к дате представления документов) проверки деятельности общества, об отсутствии нарушений, которые могут повлечь за собой несостоятельность (банкротство) общества (для обществ);

и) список членов заявителя по форме, утвержденной Приказом № 38-мпр;

к) план расходов (форма прилагается);

л) копия проектной документации (в случае если заявителем планируется грант в форме субсидии (часть гранта в форме субсидии) направить на строительство, реконструкцию производственных объектов);

м) письменное подтверждение, что не менее 70% выручки заявителя формируется за счет осуществления перерабатывающей и (или) сырьевой деятельности сельскохозяйственной продукции, дикорастущих плодов, грибов и ягод, а также продуктов переработки указанной продукции, составленное в свободной форме;

н) обязательство заявителя по форме, утвержденной Приказом № 38-мпр (форма прилагается):

оплачивать за счет собственных средств не менее 40% стоимости каждого Приобретения;

осуществлять деятельность не менее 5 лет после получения гранта в форме субсидии;

создать в году получения гранта в форме субсидии не менее 1 нового постоянного рабочего места, если размер гранта в форме субсидии превышает 4 млн. рублей; не менее 2 новых постоянных рабочих мест, если размер гранта в форме субсидии превышает 4 млн. рублей, но не превышает 8 млн. рублей; не менее 3 новых постоянных рабочих мест, если размер гранта в форме субсидии превышает 8 млн. рублей, но не превышает 12 млн. рублей; не менее 4 новых постоянных рабочих мест, если размер гранта в форме субсидии превышает 12 млн. рублей, но не превышает 16 млн. рублей; не менее 5 новых постоянных рабочих мест, если размер гранта в форме субсидии превышает 16 млн. рублей, но не превышает 20 млн. рублей; не менее 6 новых постоянных рабочих мест, если размер гранта в форме субсидии превышает 20 млн. рублей, но не превышает 24 млн. рублей; не менее 7 новых постоянных рабочих мест, если размер гранта в форме субсидии превышает 24 млн. рублей, но не превышает 28 млн. рублей; не менее 8 новых постоянных рабочих мест, если размер гранта в форме субсидии превышает 28 млн. рублей;

использовать имущество, приобретенное за счет гранта в форме субсидии, на развитие материально-технической базы заявителя;

использовать грант в форме субсидии в течение 24 месяцев со дня поступления средств гранта в форме субсидии на счет заявителя;

представлять в министерство 1 раз в полгода отчет о целевом использовании средств гранта в форме субсидии по форме и в сроки, утвержденные Приказом № 38-мпр, с приложением документов, подтверждающих целевое использование средств гранта в форме субсидии, перечень которых определяется Приказом № 38-мпр, а также отчет о реализации долгосрочного плана финансово-хозяйственной деятельности по форме и в сроки, утвержденные Приказом № 38-мпр;

представить в министерство по истечении 24 месяцев со дня поступления гранта в форме субсидии на счет заявителя отчет о целевом использовании средств гранта в форме субсидии по форме и в сроки, утвержденные Приказом № 38-мпр, с приложением документов, подтверждающих целевое использование средств гранта в форме субсидии, перечень которых определяется Приказом № 38-мпр, а также отчет о реализации долгосрочного плана финансово-хозяйственной деятельности по форме и в сроки, утвержденные Приказом № 38-мпр;

обеспечить увеличение объема реализуемой сельскохозяйственной продукции не менее чем на 10 процентов в году получения гранта в форме субсидии по сравнению с годом, предшествующим году получения гранта в форме субсидии; включить в неделимый фонд заявителя имущество, приобретенное с использованием средств гранта в форме субсидии;

зарегистрировать технику для производственных объектов, специализированный транспорт, фуры, прицепы, полуприцепы на территории Иркутской области в случаях, предусмотренных законодательством Российской Федерации (в случае их приобретения);

включить в договоры (соглашения), заключенные в целях исполнения обязательств по соглашению, согласие лиц, являющихся поставщиками (подрядчиками, исполнителями) по договорам (соглашениям), заключенным в целях исполнения обязательств по соглашению (за исключением государственных (муниципальных) унитарных предприятий, хозяйственных товариществ и обществ с участием публично-правовых образований в их уставных (складочных) капиталах, а также коммерческих организаций с участием таких товариществ и обществ в их уставных (складочных) капиталах), на осуществление министерством и органами государственного финансового контроля проверок соблюдения ими условий, целей и порядка предоставления грантов в форме субсидий;

представить отчет об оценке стоимости строительства, реконструкции в течение 5 месяцев с даты признания заявителем победителем конкурсного отбора (в случае если заявителем планируется грант в форме субсидии (часть гранта в форме субсидии) направить на строительство, реконструкцию производственных объектов);

в случае если сметная стоимость строительства, реконструкции производственных объектов, указанная в проектной документации, превысит рыночную стоимость строительства, реконструкции производственных объектов, указанную в отчете об оценке стоимости строительства, реконструкции, внести изменения в план расходов и долгосрочный план финансово-хозяйственной деятельности в сроки, установленные Приказом № 38-мпр, направив средства в размере разницы между сметной стоимостью строительства, реконструкции производственных объектов, указанной в проектной документации, и рыночной стоимостью строительства, реконструкции производственных объектов, указанной в отчете об оценке стоимости строительства, реконструкции, на цели, предусмотренные подпунктами «б» – «г» пункта 1 настоящего Извещения;

п) письменное согласие на обработку персональных данных заявителя в соответствии с законодательством Российской Федерации;

р) письменное согласие на осуществление проверок соблюдения условий, целей и порядка предоставления гранта в форме субсидии.

5. Для участия в конкурсном отборе заявитель в срок по 3 декабря (включительно) 2018 года вправе представить лично, через организации почтовой связи или через многофункциональный центр в министерство следующие документы:

а) документы, подтверждающие отсутствие неисполненной обязанности по уплате налогов, сборов, страховых взносов, пеней, штрафов, процентов, подлежащих уплате в соответствии с законодательством Российской Федерации о налогах и сборах, на 1-е число квартала, в котором начинается течение срока представления документов;

справка об исполнении налогоплательщиком (плательщицей) сбора, плательщиком страховых взносов, налоговым агентом обязанности по уплате налогов, сборов, страховых взносов, пеней, штрафов, процентов по форме, утвержденной приказом Федеральной налоговой службы от 20 января 2017 года N ММВ-7/8-20@, выданная территориальным органом Федеральной налоговой службы;

справка о состоянии расчетов по страховым взносам, пеням и штрафам на обязательное социальное страхование от несчастных случаев на производстве и профессиональных заболеваний, выданная территориальным органом Фонда социального страхования Российской Федерации;

б) копия разрешения на строительство (в случаях, предусмотренных законодательством Российской Федерации);

в) рекомендательные письма от органов местного самоуправления муниципальных образований Иркутской области, общественных организаций (при наличии).

В случае если документы, установленные подпунктами «а», «б» настоящего пункта, не представлены заявителями по собственной инициативе, министерство запрашивает документы (сведения, содержащиеся в них) в порядке межведомственного информационного взаимодействия в соответствии с законодательством в течение 5 рабочих дней со дня окончания срока для представления документов, указанного в извещении о проведении конкурсного отбора.

Заявитель представляет в министерство описи представленных документов по форме, утвержденной правовым актом министерства, в 2 экземплярах (с указанием порядкового номера, наименования представленных документов, их реквизитов, количества листов в каждом документе, общего количества листов в представляемых документах), при этом 1 экземпляр описи остается в министерстве, 2 экземпляр описи с отметкой о приеме документов остается у заявителя. Копии представленных документов должны быть заверены председателем или другим уполномоченным заявителем лицом.

6. В течение 10 рабочих дней со дня окончания срока представления документов министерство рассматривает документы и принимает решение о допуске либо об отказе в допуске заявителя к участию в конкурсном отборе. В случае принятия министерством решения о допуске заявителей в конкурсном отборе заявители становятся участниками конкурсного отбора.

7. Основаниями принятия решений об отказе в допуске заявителя к участию в конкурсном отборе являются:

а) несоответствие критериям и условиям, установленным в пунктах 2, 3 настоящего Извещения;

б) непредставление или представление не в полном объеме документов, установленных пунктом 4 настоящего Извещения;

в) представление документов, установленных пунктом 4 настоящего Извещения с нарушением срока, установленного в извещении о проведении конкурсного отбора.

При вынесении решения об отказе в допуске заявителя к участию в конкурсном отборе министерство не позднее 5 рабочих дней со дня принятия данного решения направляет его заявителю с указанием оснований отказа через организации почтовой связи заказным письмом с уведомлением.

8. Конкурсный отбор проводится министерством на основании методики балльной системы оценок, утвержденной Приказом № 38-мпр (прилагается), не позднее 2 рабочих дней со дня принятия решения о допуске заявителей к участию в конкурсном отборе на основании следующих критериев отбора:

а) направление развития заявителя согласно долгосрочному плану финансово-хозяйственной деятельности;

б) срок осуществления деятельности заявителя;

в) количество членов кооператива, кроме ассоциированных (для кооперативов), или количество членов общества (для обществ);

г) количество рабочих мест, которые планируется создать;

д) размер собственных средств заявителя;

е) наличие рекомендательных писем от органов местного самоуправления муниципальных образований Иркутской области, общественных организаций.

9. Победителями конкурсного отбора признаются участники конкурсного отбора, набравшие наибольшее количество баллов, на основании решения министерства.

При равном количестве набранных баллов у участников конкурсного отбора преимущество отдается участнику конкурсного отбора, который набрал наибольшую сумму баллов по критериям отбора, установленным в подпунктах «б», «д» пункта 8 настоящего Извещения.

10. Размер грантов в форме субсидий, предоставляемых победителям конкурсного отбора, соответствует размеру их затрат на развитие материально-технической базы, указанному в плане расходов, за вычетом размера собственных средств победителя конкурсного отбора. При этом размер грантов в форме субсидий должен составлять не более 60% затрат, указанных в плане расходов. Максимальный размер гранта в форме субсидии в расчете на одного победителя конкурсного отбора не может превышать 30 млн рублей.

11. Министерство определяет общее количество победителей конкурсного отбора исходя из размера средств областного бюджета, предусмотренного в Программе на реализацию мероприятия предоставление грантов в форме субсидий на развитие материально-технической базы сельскохозяйственных потребительских кооперативов, размера грантов в форме субсидий, определяемого в соответствии с пунктом 10 настоящего Извещения, количества баллов, набранных участником конкурсного отбора.

12. Подведение итогов конкурсного отбора осуществляется министерством в срок до 17 декабря года проведения конкурсного отбора путем издания правового акта министерства об утверждении итогов конкурсного отбора.

Информация о победителях конкурсного отбора подлежит официальному опубликованию (размещению) в общественно-политической газете «Областная», на официальном сайте министерства в информационно-телекоммуникационной сети «Интернет» по адресу: <http://irkobl.ru/sites/agroline> в течение 5 календарных дней со дня подведения итогов конкурсного отбора.

13. Время и место проведения конкурсного отбора.

Конкурсный отбор состоится с 9-00 по 13-00 и с 14-00 по 18-00 17 декабря 2018 года в здании министерства по адресу: 664011, г. Иркутск, ул. Горького, 31. Срок проведения конкурсного отбора составляет 1 рабочий день.

За разъяснениями по всем вопросам обращаться в отдел малых форм хозяйствования министерства по адресу: г. Иркутск, ул. Горького, 31, каб. 432 или по телефону 8 (36952) 28-67-32, e-mail: [mcx40@govirk.ru](mailto:mcx40@govirk.ru), время работы: Пн - Пт с 9-00 по 13-00 и с 14-00 по 18-00 часов.

Официальный сайт министерства: <http://irkobl.ru/sites/agroline>.

Приложения см. на стр. 120-121.

Первый заместитель министра сельского хозяйства Иркутской области  
Н.Г. Жилкина

**ПРАВИТЕЛЬСТВО ИРКУТСКОЙ ОБЛАСТИ**

**ПОСТАНОВЛЕНИЕ**

2 ноября 2018 года

№ 804-пп

Иркутск

**О внесении изменений в Положение о предоставлении работникам государственных учреждений Иркутской области компенсации части стоимости путевки на санаторно-курортное лечение в санаторно-курортных организациях, расположенных на территории Иркутской области**

В соответствии со статьей 26.3-1 Федерального закона от 6 октября 1999 года № 184-ФЗ «Об общих принципах организации законодательных (представительных) и исполнительных органов государственной власти субъектов Российской Федерации», руководствуясь частью 4 статьи 66, статьей 67 Устава Иркутской области, Правительство Иркутской области

**ПОСТАНОВЛЯЕТ:**

1. Внести в Положение о предоставлении работникам государственных учреждений Иркутской области компенсации части стоимости путевки на санаторно-курортное лечение в санаторно-курортных организациях, расположенных на территории Иркутской области, утвержденное постановлением Правительства Иркутской области от 7 июня 2012 года № 309-пп, следующие изменения:

- 1) в пункте 2 слова «социальной защиты, опеки и попечительства, физической культуры, спорта и молодежной политики» заменить словами «социального развития, опеки и попечительства, физической культуры и спорта, молодежной политики»;
- 2) подпункт 2 пункта 5 изложить в следующей редакции:  
«2) стаж работы в областных государственных учреждениях не менее 7 лет, с учетом стажа работы в муниципальных учреждениях и федеральных государственных учреждениях до передачи этих учреждений в ведение Иркутской области и (или) в территориальных подразделениях (управлениях) министерства социального развития, опеки и попечительства Иркутской области, действовавших до 1 октября 2014 года.»;
- 3) пункт 12 дополнить подпунктом 5 следующего содержания:  
«5) нарушения срока обращения с заявлением и документами, установленного пунктом 6 настоящего Положения»;
- 4) пункт 16 признать утратившим силу.
2. Настоящее постановление подлежит официальному опубликованию в общественно-политической газете «Областная», а также на «Официальном интернет-портале правовой информации» ([www.pravo.gov.ru](http://www.pravo.gov.ru)).
3. Настоящее постановление вступает в силу с 1 января 2019 года.

Первый заместитель Губернатора Иркутской области –  
Председатель Правительства Иркутской области  
Р.Н. Болотов





## СПИСОК

### граждан и организаций, награжденных Благодарностью председателя Законодательного Собрания Иркутской области в октябре 2018 года

- Горбунов Игорь Анатольевич – член Иркутской областной общественной организации ветеранов Афганистана и участников боевых действий;
- Гугарев Виталий Викторович – член Иркутской областной общественной организации ветеранов Афганистана и участников боевых действий;
- Ермаков Юрий Брониславович – член Иркутской областной общественной организации ветеранов Афганистана и участников боевых действий;
- Жуковский Андрей Иванович – член Иркутской областной общественной организации ветеранов Афганистана и участников боевых действий;
- Заикин Андрей Леонидович – член Иркутской областной общественной организации ветеранов Афганистана и участников боевых действий;
- Кобзарь Юлиан Юрьевич – член Иркутской областной общественной организации ветеранов Афганистана и участников боевых действий;
- Макаров Сергей Иванович – член Иркутской областной общественной организации ветеранов Афганистана и участников боевых действий;
- Новрузов Ровнак Намик-оглы – член Иркутской областной общественной организации ветеранов Афганистана и участников боевых действий;
- Суворов Андрей Юрьевич – член Иркутской областной общественной организации ветеранов Афганистана и участников боевых действий;
- Тюпышев Юрий Борисович – член Иркутской областной общественной организации ветеранов Афганистана и участников боевых действий;
- Шлак Виктор Владимирович – член Иркутской областной общественной организации ветеранов Афганистана и участников боевых действий;
- Бакаев Павел Николаевич – индивидуальный предприниматель, глава крестьянского (фермерского) хозяйства, Черемховский район;
- Бондарев Юрий Викторович – руководитель Иркутского филиала ФГБУ «Россельхозцентр» по Заларинскому району;
- Винтер Виктор Робертович – генеральный директор акционерного общества «Большереченское», Иркутский район;
- Иванов Андрей Владимирович – индивидуальный предприниматель, глава крестьянского (фермерского) хозяйства, Нижнеудинский район;
- Кичигин Леонид Леонидович – индивидуальный предприниматель, глава крестьянского (фермерского) хозяйства, Усольский район;
- Клепикова Мария Альбертовна – индивидуальный предприниматель, глава крестьянского (фермерского) хозяйства, Усть-Удинский район;
- Комаров Александр Трифонович – индивидуальный предприниматель, глава крестьянского (фермерского) хозяйства, Братский район;
- Ткачев Алексей Алексеевич – индивидуальный предприниматель, глава крестьянского (фермерского) хозяйства, Куйтунский район;
- Федин Василий Васильевич – заместитель директора ФГУП «Элита» по производству, Эхирит-Булагатский район;
- Карцева Любовь Ивановна – председатель Контрольно-счетной палаты муниципального образования «Заларинский район»;
- Андрийчук Елена Леонидовна – врач по медико-социальной экспертизе I экспертного состава федерального казенного учреждения «Главное бюро медико-социальной экспертизы по Иркутской области» Министерства труда и социальной защиты Российской Федерации;
- Карпова Лариса Васильевна – руководитель, врач по медико-социальной экспертизе I экспертного состава федерального казенного учреждения «Главное бюро медико-социальной экспертизы по Иркутской области» Министерства труда и социальной защиты Российской Федерации;
- Преловская Ирина Юрьевна – психолог I экспертного состава федерального казенного учреждения «Главное бюро медико-социальной экспертизы по Иркутской области» Министерства труда и социальной защиты Российской Федерации;
- Миненкова Марина Евгеньевна – специалист по реабилитации (врач по медико-социальной экспертизе) VII экспертного состава федерального казенного учреждения «Главное бюро медико-социальной экспертизы по Иркутской области» Министерства труда и социальной защиты Российской Федерации;
- Сурова Татьяна Петровна – медицинская сестра Бюро № 1 – филиала федерального казенного учреждения «Главное бюро медико-социальной экспертизы по Иркутской области» Министерства труда и социальной защиты Российской Федерации;
- Выговская Ольга Анатольевна – руководитель, врач по медико-социальной экспертизе Бюро № 10 – филиала федерального казенного учреждения «Главное бюро медико-социальной экспертизы по Иркутской области» Министерства труда и социальной защиты Российской Федерации;
- Непомнящих Ирина Владимировна – медицинский регистратор Бюро № 14 – филиала федерального казенного учреждения «Главное бюро медико-социальной экспертизы по Иркутской области» Министерства труда и социальной защиты Российской Федерации;
- Острикова Нина Анатольевна – медицинский регистратор Бюро № 15 – филиала федерального казенного учреждения «Главное бюро медико-социальной экспертизы по Иркутской области» Министерства труда и социальной защиты Российской Федерации;
- Фасхутдинова Елена Евгеньевна – врач по медико-социальной экспертизе Бюро № 16 – филиала федерального казенного учреждения «Главное бюро медико-социальной экспертизы по Иркутской области» Министерства труда и социальной защиты Российской Федерации;

- Гришин Михаил Павлович – врач по медико-социальной экспертизе Бюро № 27 – филиала федерального казенного учреждения «Главное бюро медико-социальной экспертизы по Иркутской области» Министерства труда и социальной защиты Российской Федерации;
- Портасенок Галина Ивановна – специалист по социальной работе Бюро № 32 – филиала федерального казенного учреждения «Главное бюро медико-социальной экспертизы по Иркутской области» Министерства труда и социальной защиты Российской Федерации;
- Корешникова Любовь Владимировна – врач по медико-социальной экспертизе Бюро № 6 – филиала федерального казенного учреждения «Главное бюро медико-социальной экспертизы по Иркутской области» Министерства труда и социальной защиты Российской Федерации;
- Орлова Татьяна Васильевна – руководитель, врач по медико-социальной экспертизе Бюро № 6 – филиала федерального казенного учреждения «Главное бюро медико-социальной экспертизы по Иркутской области» Министерства труда и социальной защиты Российской Федерации;
- Терещенко Эльвира Иосифовна – медицинская сестра Бюро № 6 – филиала федерального казенного учреждения «Главное бюро медико-социальной экспертизы по Иркутской области» Министерства труда и социальной защиты Российской Федерации;
- Сень Светлана Григорьевна – руководитель, врач по медико-социальной экспертизе Бюро № 8 – филиала федерального казенного учреждения «Главное бюро медико-социальной экспертизы по Иркутской области» Министерства труда и социальной защиты Российской Федерации;
- Черкасова Алла Александровна – ведущий программист отдела информационного обеспечения федерального казенного учреждения «Главное бюро медико-социальной экспертизы по Иркутской области» Министерства труда и социальной защиты Российской Федерации;
- Сасси Наталья Юрьевна – консультант по профессиональной реабилитации инвалидов организационно-методического отдела федерального казенного учреждения «Главное бюро медико-социальной экспертизы по Иркутской области» Министерства труда и социальной защиты Российской Федерации;
- Имеева Светлана Семеновна – заместитель главного бухгалтера, начальник планово-финансового отдела федерального казенного учреждения «Главное бюро медико-социальной экспертизы по Иркутской области» Министерства труда и социальной защиты Российской Федерации;
- Гузова Татьяна Иннокентьевна – специалист по реабилитации (врач по медико-социальной экспертизе) Бюро № 1 – филиала федерального казенного учреждения «Главное бюро медико-социальной экспертизы по Иркутской области» Министерства труда и социальной защиты Российской Федерации;
- Житко Капиталина Аркадьевна – начальник финансового отдела администрации муниципального образования «Нельхай»;
- Петров Сергей Леонидович – начальник Путевой машинной станции № 291 Восточно-Сибирской дирекции по ремонту пути Центральной дирекции по ремонту пути – филиала ОАО «РЖД»;
- Банит Александр Всеволодович – председатель профсоюзной организации Сервисного локомотивного депо «Нижнеудинское» филиал «Восточно-Сибирский» ООО «Локо-Тех-Сервис»;
- Соломонов Иван Анатольевич – индивидуальный предприниматель;
- Каминская Галина Викторовна – режиссер Народного театра «Экспромт»;
- Шаврова Галина Петровна – главный библиограф МКУК «Централизованная библиотечная система»;
- Поляков Вадим Анатольевич – начальник участка № 4 ООО «Нижнеудинское коммунальное управление»;
- Миргалеев Ильфар Ильдарович – командир войсковой части 21431;
- Корчагина Елена Леонидовна – смотритель муниципального бюджетного учреждения «Коммунальник»;
- Берсенев Дмитрий Владиславович – индивидуальный предприниматель;
- Витошкин Дмитрий Адимович – индивидуальный предприниматель;
- Ермакова Рената Николаевна – заместитель директора по учебно-производственной работе Государственного автономного профессионального образовательного учреждения Иркутской области «Иркутский техникум индустрии питания»;
- Злыгостева Валентина Олеговна – преподаватель Государственного автономного профессионального образовательного учреждения Иркутской области «Иркутский техникум индустрии питания»;
- Карпенко Надежда Геннадьевна – преподаватель Государственного автономного профессионального образовательного учреждения Иркутской области «Иркутский техникум индустрии питания»;
- Семенова Татьяна Анатольевна – мастер производственного обучения Государственного автономного профессионального образовательного учреждения Иркутской области «Иркутский техникум индустрии питания»;
- Непомнящих Ирина Юрьевна – заместитель начальника отдела – заместитель старшего судебного пристава Братского межрайонного отдела судебных приставов по организации принудительного исполнения Управления Федеральной службы судебных приставов по Иркутской области;
- Тюрина Ольга Сергеевна – судебный пристав-исполнитель Межрайонного отдела судебных приставов по исполнению исполнительных документов неимущественного характера Управления Федеральной службы судебных приставов по Иркутской области;
- Шаталова Олеся Васильевна – судебный пристав-исполнитель Тайшетского районного отдела судебных приставов Управления Федеральной службы судебных приставов по Иркутской области;

- Акименко Валерий Иванович – полковник полиции, заместитель начальника экспертно-криминалистического центра Главного управления Министерства внутренних дел Российской Федерации по Иркутской области;
- Крячик Надежда Евгеньевна – майор юстиции, старший следователь следственного отдела Отдела Министерства внутренних дел Российской Федерации по Тайшетскому району;
- Полежаев Артемий Александрович – капитан полиции, оперуполномоченный отдела по раскрытию преступлений против личности управления уголовного розыска Главного управления Министерства внутренних дел Российской Федерации по Иркутской области;
- Ксюпян Артур Езекевич – старший лейтенант полиции, старший оперуполномоченный отделения по приоритетным направлениям деятельности отдела экономического обеспечения и противодействия коррупции Межмуниципального управления Министерства внутренних дел Российской Федерации «Иркутское»;
- Степанов Александр Викторович – лейтенант полиции, командир оперативного отделения оперативного взвода отряда мобильного особого назначения (на транспорте) Управления Росгвардии по Иркутской области;
- Суворов Алексей Викторович – лейтенант полиции, командир моторизованного отделения моторизованного взвода отряда мобильного особого назначения (на транспорте) Управления Росгвардии по Иркутской области;
- Курганов Сергей Евгеньевич – младший лейтенант полиции, инструктор (по высотной и горной подготовке) отделения по работе с личным составом отряда мобильного особого назначения (на транспорте) Управления Росгвардии по Иркутской области;
- Матвеев Генрих Владиславович – старший прапорщик полиции, полицейский (водитель) моторизованного отделения моторизованного взвода отряда мобильного особого назначения (на транспорте) Управления Росгвардии по Иркутской области;
- Забяйка Елена Николаевна – заместитель начальника отдела урегулирования задолженности Управления Федеральной налоговой службы по Иркутской области;
- Хадкевич Светлана Борисовна – заместитель начальника отдела обеспечения процедур банкротства Управления Федеральной налоговой службы по Иркутской области;
- Чащина Марина Владимировна – главный государственный налоговый инспектор аналитического отдела Управления Федеральной налоговой службы по Иркутской области;
- Вахрушева Ирина Аркадьевна – заместитель руководителя аппарата администрации Чунского района;
- Высоцкая Ольга Николаевна – депутат Чунской районной Думы;
- Попова Елена Николаевна – председатель комитета администрации Чунского района по управлению муниципальным имуществом;
- Почейко Евгений Анатольевич – директор муниципального унитарного предприятия «ТРС» Чуна»;
- Уразаев Владимир Александрович – ветеран образования;
- Наумов Герман Евгеньевич – председатель Бодайбинской городской организации Иркутской областной организации Общероссийской общественной организации «Всероссийское общество инвалидов»;
- Боярчук Людмила Федоровна – председатель Ангарской городской организации Иркутской областной организации Общероссийской общественной организации «Всероссийское общество инвалидов»;
- Кривошеина Елизавета Александровна – финансовый директор Иркутской областной организации Общероссийской общественной организации «Всероссийское общество инвалидов»;
- Бутузова Светлана Сергеевна – главный редактор газеты «Усть-Илимская правда»;
- Селезнева Светлана Игоревна – председатель правления Иркутского регионального отделения Молодежной общероссийской общественной организации «Российские студенческие отряды»;
- Титоренко Антон Игоревич – руководитель Молодежной организации Иркутского регионального отделения ЛДПР;
- Булгакова Екатерина Николаевна – директор Молодежного областного общественного движения «Иркутский Клуб веселых и находчивых»;
- Тютюнник Андрей Геннадьевич – водитель СХПК «Усольский свинокмплекс», депутат Думы Усольского района 6-го созыва;
- Синьков Сергей Геннадьевич – главный агроном АО «Железнодорожник», депутат Думы Усольского района 6-го созыва;
- Склянов Александр Гаврилович – начальник производственно-технического отдела СХ ПАО «Белореченское», депутат Думы сельского поселения Соновского муниципального образования;
- Игнатенко Зоя Ивановна – учитель биологии МБОУ «Белореченская СОШ»;
- Сереброва Елена Алексеевна – учитель биологии МБОУ «Большееланская СОШ»;
- Кузьмина Наталья Спартаковна – начальник отдела государственной службы и кадров аппарата Законодательного Собрания Иркутской области;
- Гаврюшина Любовь Петровна – главный консультант отдела финансового обеспечения и государственных закупок аппарата Законодательного Собрания Иркутской области.

Руководитель аппарата Законодательного Собрания Иркутской области  
И.В. Леньшина

Начальник отдела госслужбы и кадров  
Н.С. Кузьмина

## ПРАВИТЕЛЬСТВО ИРКУТСКОЙ ОБЛАСТИ

### ПОСТАНОВЛЕНИЕ

6 ноября 2018 года

Иркутск

№ 813-пп

### О внесении изменений в административный регламент предоставления государственной услуги по рассмотрению извещения продавца о намерении продать земельный участок из земель сельскохозяйственного назначения

В соответствии с Федеральным законом от 19 июля 2018 года № 204-ФЗ «О внесении изменений в Федеральный закон «Об организации предоставления государственных и муниципальных услуг» в части установления дополнительных гарантий граждан при получении государственных и муниципальных услуг», руководствуясь частью 4 статьи 66, статьями 67 Устава Иркутской области, Правительство Иркутской области

#### ПОСТАНОВЛЯЕТ:

1. Внести в административный регламент предоставления государственной услуги по рассмотрению извещения продавца о намерении продать земельный участок из земель сельскохозяйственного назначения, утвержденный постановлением Правительства Иркутской области от 28 декабря 2012 года № 736-пп (далее – административный регламент), следующие изменения:

- в пункте 15 слова «, решение об отказе в приеме извещения, заключает договор купли-продажи земельного участка» исключить;
- подпункт «д» пункта 21 изложить в следующей редакции:  
«д) постановление Правительства Иркутской области от 28 сентября 2012 года № 526-пп «Об утверждении Положения об особенностях подачи и рассмотрения жалоб на решения и действия (бездействие) исполнительных органов государственной власти Иркутской области и их должностных лиц, государственных гражданских служащих Иркутской области при предоставлении государственных услуг Иркутской области, а также на решения и действия (бездействие) многофункционального центра предоставления государственных и муниципальных услуг, работников многофункционального центра предоставления государственных и муниципальных услуг при предоставлении государственных услуг Иркутской области» (Областная, 2012, 15 октября);»;
- пункт 24 дополнить подпунктом «в» следующего содержания:  
«в) представление документов и информации, отсутствие и (или) недостоверность которых не указывались при первоначальном отказе в предоставлении государственной услуги, за исключением следующих случаев:  
изменение требований нормативных правовых актов, касающихся предоставления государственной услуги, после первоначальной подачи заявления о предоставлении государственной услуги;  
наличие ошибок в заявлении о предоставлении государственной услуги и документах, поданных заявителем после первоначального отказа в предоставлении государственной услуги и не включенных в представленный ранее комплект документов;

истечение срока действия документов или изменение информации после первоначального отказа в предоставлении государственной услуги;

выявление документально подтвержденного факта (признаков) ошибочного или противоправного действия (бездействия) должностного лица министерства, государственного гражданского служащего Иркутской области при первоначальном отказе в предоставлении государственной услуги, о чем в письменном виде за подписью министра имущественных отношений Иркутской области уведомляется заявитель, а также приносятся извинения за доставленные неудобства.»;

4) пункт 25 изложить в следующей редакции:  
«25. Основания для отказа в приеме документов, необходимых для предоставления государственной услуги, отсутствуют.»;

5) в пункте 40:  
в подпункте «а» слово «ходатайства» заменить словом «извещения»;  
в подпункте «б» слово «ходатайства» заменить словом «извещения»;  
в подпункте «в» слово «ходатайства» заменить словом «извещения»;  
подпункт «г» признать утратившим силу;

6) в пункте 41:  
абзац четвертый признать утратившим силу;  
абзац пятый изложить в следующей редакции:  
«рассмотрение извещения и принятие решения о реализации Иркутской областью преимущественного права покупки земельного участка либо о незаинтересованности со стороны Правительства Иркутской области в приобретении земельного участка.»;

7) главу 23 признать утратившей силу;

8) индивидуализированный заголовок главы 24 изложить в следующей редакции:  
«Глава 24. РАССМОТРЕНИЕ ИЗВЕЩЕНИЯ И ПРИНЯТИЕ РЕШЕНИЯ О РЕАЛИЗАЦИИ ИРКУТСКОЙ ОБЛАСТЬЮ ПРЕИМУЩЕСТВЕННОГО ПРАВА ПОКУПКИ ЗЕМЕЛЬНОГО УЧАСТКА ЛИБО О НЕЗАИНТЕРЕСОВАННОСТИ СО СТОРОНЫ ПРАВИТЕЛЬСТВА ИРКУТСКОЙ ОБЛАСТИ В ПРИОБРЕТЕНИИ ЗЕМЕЛЬНОГО УЧАСТКА.»;

9) пункт 45 изложить в следующей редакции:  
«45. Основанием для начала административной процедуры является получение извещения и документов, предусмотренных пунктом 23 настоящего административного регламента, должностным лицом министерства, ответственным за подготовку проекта решения о реализации Иркутской областью преимущественного права покупки земельного участка либо о незаинтересованности со стороны Правительства Иркутской области в приобретении земельного участка.»;

10) пункт 51 дополнить абзацем следующего содержания:  
«При обращении заявителя через МФЦ министерством обеспечивается передача результата предоставления государственной услуги в МФЦ в порядке и сроки, установленные соглашением о взаимодействии между МФЦ и министерством.»;

11) раздел V изложить в следующей редакции:

«Раздел V. ДОСУДЕБНЫЙ (ВНЕСУДЕБНЫЙ) ПОРЯДОК ОБЖАЛОВАНИЯ РЕШЕНИЙ И ДЕЙСТВИЙ (БЕЗДЕЙСТВИЯ) ОРГАНА, ПРЕДОСТАВЛЯЮЩЕГО ГОСУДАРСТВЕННУЮ УСЛУГУ, МФЦ, ОРГАНИЗАЦИЙ, УКАЗАННЫХ В ЧАСТИ 1.1 СТА-

ТЫ 16 ФЕДЕРАЛЬНОГО ЗАКОНА № 210-ФЗ (В СЛУЧАЕ НАЛИЧИЯ ВОЗМОЖНОСТИ ПРЕДОСТАВЛЕНИЯ ГОСУДАРСТВЕННОЙ УСЛУГИ В МФЦ), А ТАКЖЕ ИХ ДОЛЖНОСТНЫХ ЛИЦ, ГОСУДАРСТВЕННЫХ ГРАЖДАНСКИХ СЛУЖАЩИХ ИРКУТСКОЙ ОБЛАСТИ, РАБОТНИКОВ

Глава 30. ОБЖАЛОВАНИЕ РЕШЕНИЙ И ДЕЙСТВИЙ (БЕЗДЕЙСТВИЯ) В РАМКАХ ПРЕДОСТАВЛЕНИЯ ГОСУДАРСТВЕННОЙ УСЛУГИ

62. Заявитель или его представитель (далее – заинтересованные лица) вправе в досудебном (внесудебном) порядке обжаловать решения и действия (бездействия) министерства, МФЦ, организаций, указанных в части 1.1 статьи 16 Федерального закона № 210-ФЗ, а также их должностных лиц, государственных гражданских служащих Иркутской области, работников, принимаемые (совершаемые) в рамках предоставления государственной услуги (далее – жалоба).

63. Информацию о порядке подачи и рассмотрения жалобы заинтересованные лица могут получить:

- а) на стендах, расположенных в министерстве;
- б) на официальном сайте министерства в информационно-телекоммуникационной сети «Интернет»: [www.mio.irkobl.ru](http://www.mio.irkobl.ru);
- в) в региональной государственной информационной системе «Региональный портал государственных и муниципальных услуг Иркутской области»;
- г) в МФЦ.

64. Заинтересованное лицо может обратиться с жалобой, в том числе в следующих случаях:

- а) нарушение срока регистрации запроса о предоставлении государственной услуги, комплексного запроса;
- б) нарушение срока предоставления государственной услуги. В указанном случае досудебное (внесудебное) обжалование заявителем решений и действий (бездействия) МФЦ, работника МФЦ возможно в случае, если на МФЦ, решения и действия (бездействия) которого обжалуются, возложена функция по предоставлению государственной услуги в полном объеме в порядке, определенном частью 1.3 статьи 16 Федерального закона № 210-ФЗ;
- в) требование у заявителя документов, не предусмотренных нормативными правовыми актами Российской Федерации, нормативными правовыми актами Иркутской области;
- г) требование у заявителя при предоставлении государственной услуги документов или информации, отсутствие и (или) недостоверность которых не указывались при первоначальном отказе в предоставлении государственной услуги, за исключением случаев, предусмотренных пунктом 4 части 1 статьи 7 Федерального закона № 210-ФЗ. В указанном случае досудебное (внесудебное) обжалование заявителем решений и действий (бездействия) МФЦ, работника МФЦ возможно в случае, если на МФЦ, решения и действия (бездействия) которого обжалуются, возложена функция по предоставлению государственной услуги в полном объеме в порядке, определенном частью 1.3 статьи 16 Федерального закона № 210-ФЗ;
- д) отказ в предоставлении государственной услуги, если основания отказа не предусмотрены федеральными законами и принятыми в соответствии с ними иными нормативными правовыми актами Российской Федерации, законами и иными нормативными правовыми актами Иркутской области. В указанном случае досудебное (внесудебное) обжалование заявителем решений и действий (бездействия) МФЦ, работника МФЦ возможно в случае, если на МФЦ, решения и действия (бездействия) которого обжалуются, возложена функция по предоставлению государственной услуги в полном объеме в порядке, определенном частью 1.3 статьи 16 Федерального закона № 210-ФЗ;
- е) затребование с заявителя при предоставлении государственной услуги платы, не предусмотренной нормативными правовыми актами Российской Федерации, нормативными правовыми актами Иркутской области;
- ж) отказ министерства, Правительства Иркутской области, их должностных лиц, государственного гражданского служащего Иркутской области, МФЦ, работника МФЦ, организаций, предусмотренных частью 1.1 статьи 16 Федерального закона № 210-ФЗ, или их работников в исправлении допущенных ими опечаток и ошибок в выданных в результате предоставления государственной услуги документах либо нарушение установленного срока таких исправлений. В указанном случае досудебное (внесудебное) обжалование заявителем решений и действий (бездействия) МФЦ, работника МФЦ возможно в случае, если на МФЦ, решения и действия (бездействия) которого обжалуются, возложена функция по предоставлению государственной услуги в полном объеме в порядке, определенном частью 1.3 статьи 16 Федерального закона № 210-ФЗ;
- з) нарушение срока или порядка выдачи документов по результатам предоставления государственной услуги;
- и) приостановление предоставления государственной услуги, если основания приостановления не предусмотрены федеральными законами и принятыми в соответствии с ними иными нормативными правовыми актами Российской Федерации, законами и иными нормативными правовыми актами Иркутской области. В указанном случае досудебное (внесудебное) обжалование заявителем решений и действий (бездействия) МФЦ, работника МФЦ возможно в случае, если на МФЦ, решения и действия (бездействия) которого обжалуются, возложена функция по предоставлению государственной услуги в полном объеме в порядке, определенном частью 1.3 статьи 16 Федерального закона № 210-ФЗ.

65. Жалоба на решения и действия (бездействия) министерства, должностных лиц министерства, государственных служащих Иркутской области подается в министерство.

Жалоба на решения и действия (бездействия) министра подается в Правительство Иркутской области.

Жалоба на решения и действия (бездействия) работника МФЦ подается руководителю этого МФЦ.

Жалоба на решения и действия (бездействия) МФЦ подается в министерство экономического развития Иркутской области, являющееся учредителем МФЦ, или должностному лицу, уполномоченному постановлением Правительства Иркутской области от 25 апреля 2018 года № 295-пп «Об уполномоченном должностном лице исполнительного органа государственной власти Иркутской области».

Жалоба на решения и действия (бездействия) работников организаций, предусмотренных частью 1.1 статьи 16 Федерального закона № 210-ФЗ, подается руководителям этих организаций.

66. Жалоба может быть подана в письменной форме на бумажном носителе, в электронной форме одним из следующих способов:

- а) при личном обращении, в том числе в ходе личного приема заявителя: в министерство по адресу: Иркутская область, г. Иркутск, ул. Карла Либкнехта, д. 47; телефон (факс): (3952) 25-98-98; в Правительство Иркутской области по адресу: 664011, Иркутская область, г. Иркутск, ул. Ленина, 1А; в министерство экономического развития Иркутской области по адресу: 664011, Иркутская область, г. Иркутск, ул. Горького, 31;

- в) в МФЦ по адресу местонахождения МФЦ;
- в) в организации, предусмотренные частью 1.1 статьи 16 Федерального закона № 210-ФЗ, по адресу местонахождения этих организаций;

- б) через организации почтовой связи;
- в) с использованием информационно-телекоммуникационной сети «Интернет»: электронная почта: [imus@govirk.ru](mailto:imus@govirk.ru);

- официальный сайт министерства: [www.mio.irkobl.ru](http://www.mio.irkobl.ru);
- официальный сайт министерства экономического развития Иркутской области: [www.irkobl.ru/sites/ecoNeomy](http://www.irkobl.ru/sites/ecoNeomy);
- официальный сайт МФЦ: [mfc38.pf](http://mfc38.pf);

- г) через Портал;
- д) через портал федеральной государственной информационной системы, обеспечивающей процесс досудебного (внесудебного) обжалования решений и действий (бездействия), совершенных при предоставлении государственных и муниципальных услуг органами, предоставляющими государственные и муниципальные услуги, их должностными лицами, государственными и муниципальными служащими с использованием информационно-телекоммуникационной сети «Интернет».

67. Жалоба может быть подана при личном приеме заинтересованного лица. Прием заинтересованных лиц в министерстве осуществляет министр, в случае его отсутствия - заместитель министра.

68. Личный прием заинтересованных лиц министром проводится по предварительной записи, которая осуществляется по телефону: (3952) 25-98-00.

69. При личном приеме обратившееся заинтересованное лицо предъявляет документ, удостоверяющий его личность. В случае, если жалоба подается через представителя заявителя, также представляется документ, подтверждающий полномочия на осуществление действий от имени заявителя. В качестве документа, подтверждающего полномочия на осуществление действий от имени заявителя, может быть представлена:

- а) оформленная в соответствии с законодательством Российской Федерации доверенность;
- б) копия решения о назначении или об избрании либо приказа о назначении физического лица на должность, в соответствии с которым такое физическое лицо обладает правом действовать от имени заявителя без доверенности.

70. Жалоба должна содержать:

- а) наименование органа, предоставляющего государственную услугу, должностного лица органа, предоставляющего государственную услугу, либо государственного служащего Иркутской области, МФЦ, его руководителя и (или) работника, организации, предусмотренных частью 1.1 статьи 16 Федерального закона № 210-ФЗ, их руководителей и (или) работников, решения и действия (бездействия) которых обжалуются;
- б) фамилию, имя, отчество (при наличии), сведения о месте жительства обратившегося заявителя либо наименование, сведения о месте нахождения заявителя - юридического лица, а также номер (номера) контактного телефона, адрес (адреса) электронной почты (при наличии) и почтовый адрес, по которым должен быть направлен ответ заявителю (за исключением случая, когда жалоба направляется через портал федеральной государственной информационной системы);
- в) сведения об обжалуемых решениях и действиях (бездействиях) Правительства Иркутской области, министерства, их должностных лиц, государственного служащего Иркутской области, МФЦ, организаций, предусмотренных частью 1.1 статьи 16 Федерального закона № 210-ФЗ, их работников;
- г) доводы, на основании которых заинтересованное лицо не согласно с решением и действием (бездействием) министерства, Правительства Иркутской области, их должностных лиц, государственного гражданского служащего Иркутской области, МФЦ, работника МФЦ, организаций, предусмотренных частью 1.1 статьи 16 Федерального закона № 210-ФЗ, их работников. Заинтересованным лицом могут быть представлены документы (при наличии), подтверждающие изложенные в жалобе доводы, либо их копии.

71. При рассмотрении жалобы:

- а) обеспечивается объективное, всестороннее и своевременное рассмотрение жалоб, в случае необходимости - с участием заинтересованного лица, направившего жалобу;
- б) по результатам рассмотрения жалобы принимаются меры, направленные на восстановление или защиту нарушенных прав, свобод и законных интересов заявителя;
- в) обеспечивается по просьбе заинтересованного лица предоставление ему информации и документов, необходимых для обоснования и рассмотрения жалобы, в течение трех рабочих дней со дня регистрации жалобы в министерстве.

72. Жалоба подлежит рассмотрению в течение пятнадцати рабочих дней со дня ее регистрации, а в случае обжалования отказа в исправлении допущенных опечаток и ошибок или в случае обжалования нарушения установленного срока таких исправлений - в течение пяти рабочих дней со дня ее регистрации.

73. Жалобы не рассматриваются по существу в следующих случаях:

- а) если текст жалобы, в том числе фамилия и почтовый адрес не поддаются прочтению;
- б) если жалоба содержит нецензурные либо оскорбительные выражения, угрозы жизни, здоровью и имуществу министра, должностного лица министерства, государственного гражданского служащего Иркутской области, руководителя МФЦ, работника МФЦ, а также членов их семей.

74. В удовлетворении жалобы отказывается в следующих случаях:

- а) если доводы, на основании которых заинтересованное лицо не согласно с решением и действием (бездействием) министерства, его должностных лиц, государственных гражданских служащих Иркутской области, МФЦ, работника МФЦ, не подтвердились;
- б) если жалоба не соответствует требованиям, установленным частью 5 статьи 11.2 Федерального закона № 210-ФЗ;
- в) наличия вступившего в законную силу решения суда, арбитражного суда по жалобе о том же предмете и по тем же основаниям;
- г) наличия решения об удовлетворении жалобы либо об отказе в удовлетворении жалобы, принятого ранее в соответствии с требованиями Федерального закона № 210-ФЗ в отношении того же заинтересованного лица и по тому же предмету жалобы.

75. По результатам рассмотрения жалобы принимается одно из следующих решений:

- а) жалоба удовлетворяется, в том числе в форме отмены принятого решения, исправления допущенных опечаток и ошибок в выданных в результате предоставления государственной или муниципальной услуги документах, возврата заявителю денежных средств, взимание которых не предусмотрено нормативными правовыми актами Российской Федерации, нормативными правовыми актами Иркутской области;
- б) в удовлетворении жалобы отказывается.

76. Не позднее дня, следующего за днем принятия решения, указанного в пункте 75 настоящего административного регламента, заинтересованному лицу в письменной форме и по его желанию в электронной форме направляется мотивированный ответ о результатах рассмотрения жалобы.

77. В ответе по результатам рассмотрения жалобы указываются:

- а) наименование органа, предоставляющего государственную услугу, МФЦ, учредителя МФЦ, организации, предусмотренной частью 1.1 статьи 16 Федерального закона № 210-ФЗ, рассмотревшего жалобу, должность, фамилия, имя, отчество (при наличии) должностного лица, принявшего решение по жалобе;
- б) номер, дата, место принятия решения, включая сведения о должностном лице, решение или действие (бездействие) которого обжалуется;
- в) фамилия, имя, отчество (при наличии) заинтересованного лица, подавшего жалобу;
- г) основания для принятия решения по жалобе;
- д) принятое по жалобе решение;
- е) в случае признания жалобы подлежащей удовлетворению - информация о действиях, осуществляемых министерством, МФЦ либо организацией, предусмотренной частью 1.1 статьи 16 Федерального закона № 210-ФЗ, в целях незамедлительного устранения выявленных нарушений при оказании государственной услуги, а также приносятся извинения за доставленные неудобства и указывается информация о дальнейших действиях, которые необходимо совершить заинтересованному лицу в целях получения государственной услуги;
- ж) в случае признания жалобы не подлежащей удовлетворению - аргументированные разъяснения о причинах принятого решения, а также информация о порядке обжалования принятого решения.

78. В случае установления в ходе или по результатам рассмотрения жалобы признаков состава административного правонарушения или преступления должностное лицо, работник, наделенные полномочиями по рассмотрению жалоб, незамедлительно направляют имеющиеся материалы в органы прокуратуры.;

12) приложение 2 к административному регламенту изложить в новой редакции (прилагается).

2. Настоящее постановление подлежит официальному опубликованию в общественно-политической газете «Областная», а также на «Официальном интернет-портале правовой информации» ([www.pravo.gov.ru](http://www.pravo.gov.ru)).

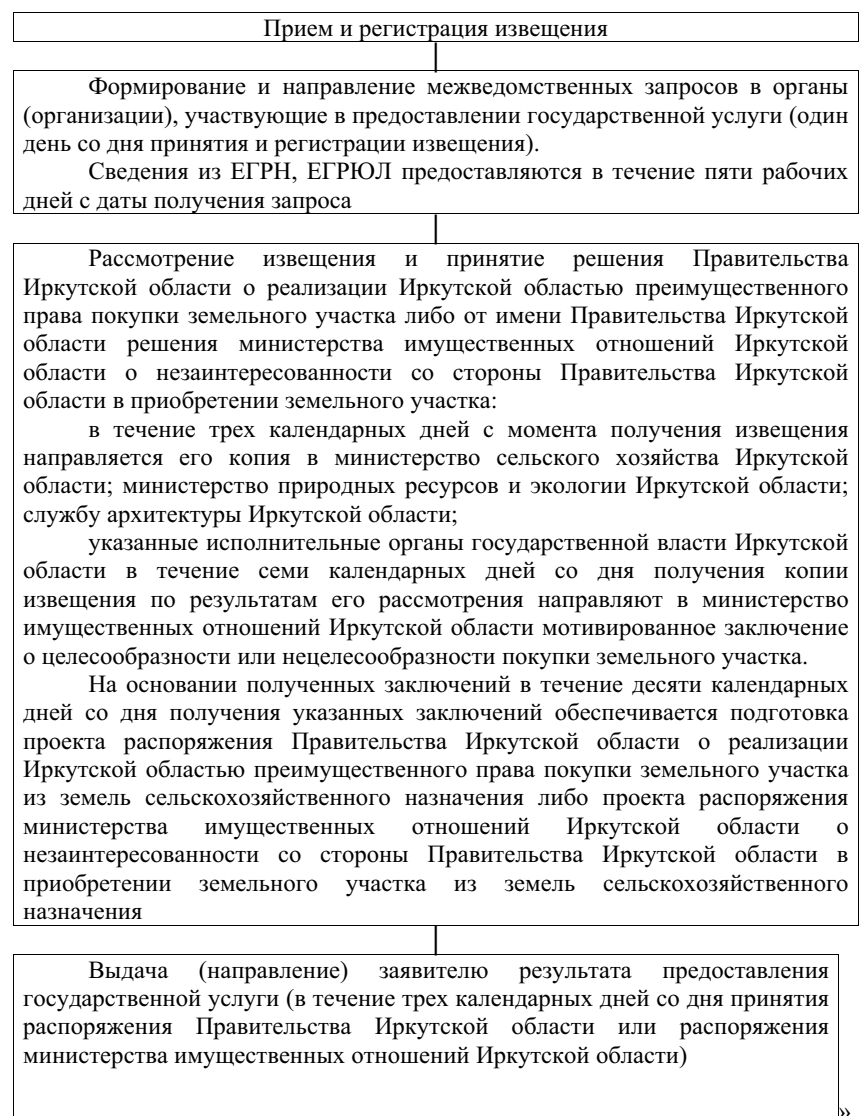
3. Настоящее постановление вступает в силу через десять календарных дней после дня его официального опубликования.

Первый заместитель Губернатора Иркутской области – Председатель Правительства Иркутской области  
Р.Н. Болотов

Приложение  
к постановлению Правительства Иркутской области  
от 6 ноября 2018 года № 813-пп

«Приложение 2  
к административному регламенту предоставления  
государственной услуги по рассмотрению извещения  
продавца о намерении продать земельный участок  
из земель сельскохозяйственного назначения

**БЛОК-СХЕМА**



ПРАВИТЕЛЬСТВО ИРКУТСКОЙ ОБЛАСТИ

## ПОСТАНОВЛЕНИЕ

2 ноября 2018 года

№ 802-пп

Иркутск

**О внесении изменений в Положение о бесплатном проезде отдельных категорий граждан в Иркутской области в 2013 - 2019 годах и предоставлении из областного бюджета субсидий в целях возмещения затрат в связи с оказанием услуг по пассажирским перевозкам**

В соответствии с Федеральным законом от 6 октября 1999 года № 184-ФЗ «Об общих принципах организации законодательных (представительных) и исполнительных органов государственной власти субъектов Российской Федерации», статьей 78 Бюджетного кодекса Российской Федерации, руководствуясь частью 4 статьи 66, статьей 67 Устава Иркутской области, Правительство Иркутской области

ПОСТАНОВЛЯЕТ:

1. Внести в Положение о бесплатном проезде отдельных категорий граждан в Иркутской области в 2013 - 2019 годах и предоставлении из областного бюджета субсидий в целях возмещения затрат в связи с оказанием услуг по пассажирским перевозкам, утвержденное постановлением Правительства Иркутской области от 12 марта 2013 года № 81-пп (далее – Положение), следующие изменения:

1) пункт 2 изложить в следующей редакции:

«2. Для целей настоящего Положения применяются следующие основные понятия:

отдельные категории граждан – категории граждан согласно списку (прилагается) (далее – граждане); отдельные категории неработающих пенсионеров – неработающие пенсионеры, получающие страховую пенсию по старости в соответствии с Федеральным законом от 28 декабря 2013 года № 400-ФЗ «О страховых пенсиях» и не имеющие право на меры социальной поддержки, предусмотренные федеральными законами (далее – пенсионеры); сезонный (садоводческий) маршрут – межмуниципальный сезонный (садоводческий) маршрут регулярных перевозок или муниципальный сезонный (садоводческий) маршрут регулярных перевозок, осуществляемые с применением тарифов, установленных службой по тарифам Иркутской области или органами местного самоуправления муниципальных образований Иркутской области (далее – установленные тарифы), и предоставлением всех льгот на проезд, утвержденных в установленном порядке.»;

2) пункт 16 изложить в следующей редакции:

«16. Для получения субсидий перевозчики автомобильным транспортом ежемесячно не позднее 11 числа месяца, следующего за отчетным, представляют в уполномоченный орган:

а) отдельно отчет об объемах оказанных услуг по регулярным перевозкам по межмуниципальному сезонному (садоводческому) маршруту и муниципальному сезонному (садоводческому) маршруту (далее – отчеты об объемах оказанных услуг) по форме (прилагается); б) акт сверки реестра учета месячных проездных билетов, подписанный в порядке, установленном пунктом 15<sup>1</sup> настоящего Положения.»;

3) дополнить пунктом 16<sup>1</sup> следующего содержания:

«16<sup>1</sup>. Уполномоченный орган не позднее двух рабочих дней со дня поступления документов, указанных в абзацах втором, третьем пункта 16 настоящего Положения, направляет отчеты об объемах оказанных услуг, представленные перевозчиками автомобильным транспортом (за исключением муниципального транспорта), на согласование в службу по тарифам Иркутской области.

Основаниями для отказа службы по тарифам Иркутской области в согласовании отчетов об объемах оказанных услуг являются:

а) отсутствие установленных тарифов на регулярные перевозки по сезонному (садоводческому) маршруту;

б) превышение перевозчиком автомобильным транспортом установленных тарифов;

в) превышение количества поездок, установленного пунктом 14 настоящего Положения;

г) отсутствие межмуниципального маршрута регулярных перевозок и (или) муниципального маршрута регулярных перевозок в перечне сезонных (садоводческих) маршрутов, составленном министерством жилищной политики, энергетики и транспорта Иркутской области в соответствии с подпунктом «б» пункта 8 настоящего Положения.

В течение двух рабочих дней со дня поступления отчетов об объемах оказанных услуг из службы по тарифам Иркутской области уполномоченный орган направляет отчеты об объемах оказанных услуг на согласование в министерство жилищной политики, энергетики и транспорта Иркутской области.

Срок согласования отчетов об объемах оказанных услуг каждым из вышеуказанных исполнительных органов государственной власти Иркутской области составляет не более пяти рабочих дней со дня их поступления в указанные органы.

После согласования отчетов об объемах оказанных услуг вышеуказанные исполнительные органы государственной власти Иркутской области представляют их в уполномоченный орган в срок не позднее двух рабочих дней со дня согласования.

Срок рассмотрения документов, представленных перевозчиками автомобильным транспортом для получения субсидий, не может превышать двадцати рабочих дней со дня их представления в уполномоченный орган.

По результатам рассмотрения указанных документов уполномоченный орган в течение пяти рабочих дней принимает решение о предоставлении субсидий перевозчику автомобильным транспортом или об отказе в предоставлении субсидий. Основанием для принятия решения об отказе в предоставлении субсидий является несоблюдение условий, установленных пунктом 13 настоящего Положения.

Уведомление о предоставлении субсидии или об отказе в предоставлении субсидии с указанием причин отказа направляется перевозчику автомобильным транспортом в течение пяти рабочих дней со дня вынесения соответствующего решения.»;

4) приложение 6 к Положению изложить в новой редакции (прилагается).

2. Настоящее постановление подлежит официальному опубликованию в общественно-политической газете «Областная», а также на «Официальном интернет-портале правовой информации» (www.pravo.gov.ru).

3. Настоящее постановление вступает в силу через десять календарных дней после дня его официального опубликования.

Первый заместитель Губернатора Иркутской области – Председатель Правительства Иркутской области  
Р.Н. Болотов

Приложение  
к постановлению Правительства Иркутской области  
от 2 ноября 2018 года № 802-пп

«Приложение 6

к Положению о бесплатном проезде отдельных категорий граждан в Иркутской области в 2013 - 2019 годах и предоставлении из областного бюджета субсидий в целях возмещения затрат в связи с оказанием услуг по пассажирским перевозкам

Согласовано:  
Служба по тарифам Иркутской области

« \_\_\_\_ » \_\_\_\_\_ года

Согласовано:  
Министерство жилищной политики, энергетики  
и транспорта Иркутской области

« \_\_\_\_ » \_\_\_\_\_ года

## ОТЧЕТ

**ОБ ОБЪЕМАХ ОКАЗАННЫХ УСЛУГ ПО ПАССАЖИРСКИМ ПЕРЕВОЗКАМ АВТОМОБИЛЬНЫМ ТРАНСПОРТОМ ОБЩЕГО ПОЛЬЗОВАНИЯ ПО СЕЗОННЫМ (САДОВОДЧЕСКИМ) МАРШРУТАМ**

(наименование перевозчика)  
за \_\_\_\_\_ год

(номер, число, месяц, год соглашения)

№ п/п	№ и наименование маршрута	Протяженность маршрута (км)	Стоимость проезда по маршруту (руб.)	Реквизиты нормативного правового акта об установлении тарифа на регулярные перевозки по сезонному (садоводческому) маршруту	Количество граждан, получивших месячный проездной билет (чел.)	Расчет затрат, подлежащих возмещению (руб.) (гр. 4 x гр. 6)	Размер субсидии (руб.) (гр. 7 x 10 поездок)
1	2	3	4	5	6	7	8
1.							
2.							
Итого	X	X	X	X	-	-	-

Перевозчик \_\_\_\_\_  
(подпись) (фамилия, имя, отчество руководителя)  
М.П. (при наличии)

Главный бухгалтер \_\_\_\_\_  
(подпись) (фамилия, имя, отчество).

**В Иркутской области 20 ноября 2018 года пройдет День правовой помощи детям**

Во исполнение Указа Президента Российской Федерации от 28 декабря 2012 года № 1688 «О некоторых мерах по реализации государственной политики в сфере защиты детей-сирот и детей, оставшихся без попечения родителей» 20 ноября 2018 года в Российской Федерации запланировано проведение Дня правовой помощи детям.

К основным целевым группам данного мероприятия относятся дети-сироты, дети, оставшиеся без попечения родителей, лица из числа детей сирот и детей, оставшихся без попечения родителей, а также их законные представители, лица, желающие принять на воспитание в свою семью ребенка, усыновители, дети-инвалиды и их родители.

В рамках проведения акции 20 ноября 2018 года в агентстве по обеспечению деятельности мировых судей Иркутской области будет работать горячая линия (тел. 20-30-59), в Государственном юридическом бюро по Иркутской

области (г. Иркутск, ул. Сухз-Батара, 16), будет осуществляться прием граждан по вопросам защиты прав и интересов детей.

Прямые линии, прием граждан, лекции в дошкольных детских учреждениях проведут министерство социального развития, опеки и попечительства Иркутской области, министерство имущественных отношений Иркутской области, служба по контролю и надзору в сфере образования Иркутской области, министерство труда и занятости Иркутской области, министерство здравоохранения Иркутской области, министерство спорта Иркутской области, министерство образования Иркутской области. Уполномоченный по правам человека в Иркутской области, Уполномоченный по правам ребенка в Иркутской области, Комиссии по делам несовершеннолетних и защите их прав Иркутской области.

Информация о проведении акции размещена на официальном сайте агентства по обеспечению деятельности мировых судей Иркутской области, расположенном на портале Иркутской области в информационно-телекоммуникационной сети «Интернет» по адресу <http://irkobl.ru/sites/mirsud/>.

**СООБЩЕНИЕ О ТОРГАХ**

Организатор торгов – конкурсный управляющий ООО «Кентавр Сиб» (место нахождения: 664007, г. Иркутск, ул. Д. Событий, д. 105 А, квартира 42, ИНН/КПП 3809018166/384901001, ОГРН 1033801023453), Колесникова Мария Михайловна (ИНН 772565025908, СНИЛС 019-408-662 58, адрес для корреспонденции: 115191, г. Москва, Большой Староданиловский переулок, д. 2, стр. 9, помещение 9212), член НП СПО АУ «Развитие» (ОГРН 1077799003435, ИНН 7703392442, 117105, г. Москва, Варшавское шоссе, д. 1, стр. 1–2, комната 36), решение Арбитражного суда Иркутской области от 12.03.2018 г. по делу № А19-12353/2016 извещает о том, что проводимые 09 ноября 2018 г. повторные торги (сообщение в газете «Коммерсант» № 178 от 29.09.2018 г. и в газете «Областная» № 108 (1865) от 28.09.2018 г.) признаны не состоявшимися.

**ОБЪЯВЛЕНИЯ ОБ УТЕРЕ ДОКУМЕНТОВ**

Утерянный аттестат о среднем общем образовании, выданный в 2003 году МБОУ ШР «Шелеховский лицей» на имя Дюжева Тимура Павловича, считать недействительным.

Утерянный аттестат (серия АС № 0454899) среднем (полном) общем образовании, выданный в 2004 году МБОУ СОШ № 72 г. Иркутска на имя Степановой Марии Александровны, считать недействительным.

**ИНФОРМАЦИОННОЕ СООБЩЕНИЕ  
о проведении общественных обсуждений  
(в виде слушаний)**

В соответствии с Федеральным законом от 23 ноября 1995 г. № 174-ФЗ Администрация Иркутского района организывает общественные суждения (в виде слушаний) намечаемой хозяйственной или иной деятельности (проектной документации, включая раздел «Оценки воздействия на окружающую среду» по объекту «Комплекс объектов торгового назначения, расположенный по адресу: Иркутская область, Иркутский район, с правой стороны при въезде в п. Малая Топка, на земельном участке с кадастровым номером 38:06:110301:867. Этап 1».

Заказчиком является Общество с ограниченной ответственностью «Система Вега» (ООО «Система Вега», находящиеся по адресу: г. Иркутск, ул. Байкальская, дом № 293, кор. А, кв. 28).

Проектной организацией и разработчиком материала ОВОС является Общество с ограниченной ответственностью «ПрожектЪ», находящиеся по адресу: г. Иркутск, ул. Сурикова, 2, офис 7, этаж 2.

Органом ответственным за общественные обсуждения (в форме слушаний) является Администрация Иркутского района, находящаяся по адресу: г. Иркутск, ул. Рабочего Штаба, 17.

Общественные обсуждения (в форме слушаний) назначены на 24 декабря 2018 года в Администрации Иркутского района по адресу: г. Иркутск, ул. Рабочего Штаба, 17 (актовый зал, 2-й этаж) на 16.30 по местному времени.

Материалы ОВОС проекта доступны для рассмотрения, подготовки замечаний и предложений заинтересованных лиц с 20 ноября 2018 г. по 20 декабря 2018 г. по адресам: г. Иркутск, ул. Сурикова, 2, офис 7, этаж 2 и г. Иркутск, ул. Карла Маркса, 40, каб. 300.

Газета зарегистрирована управлением федеральной службы по надзору в сфере связи, информационных технологий и массовых коммуникаций по Иркутской области. Регистрационное свидетельство ПИ № ТУ 38-00167 от 17 сентября 2009 г.

Рукописи, рисунки и фотографии не рецензируются и не возвращаются. Мнение авторов может не совпадать с мнением редакции. Материалы на таком фоне в разделе «Официальная информация» и в рубрике «Корпоративное управление» публикуются на платной основе. Перепечатка и любое использование материалов возможны только с письменного разрешения редакции.

**Редакция и издатель:**  
ОГАУ «Редакция газеты «Областная»»

**Юридический и фактический адрес:**  
664025 г. Иркутск,  
ул. Российская, 12

**Почтовый адрес:**  
664011 г. Иркутск, а/я 177

**Телефон для справок:**  
ОГАУ «Редакция газеты «Областная»»  
(3952)-200-628, 200-638,  
факс 200-674  
e-mail: og@ogirk.ru,  
reklama@ogirk.ru

**Подписные индексы:**  
П7531 – пн, ср, пт  
П7537 – ср  
П7538 – ср (для пенсионеров)  
Распространяется бесплатно и по подписке

**Учредители:** Правительство Иркутской области  
Законодательное Собрание Иркутской области

**Главный редактор**  
Люстрицкий Д.Г.

**Редакторская группа:**  
Хлебникова О.А., Кулыгина Ю.О.

**Издательская группа:**  
Полякова О.А., Афонченко А.В.

Газета подписана в печать:  
15.11.2018 г. в 21.00

Следующий номер газеты  
выйдет 21.11.2018 г.

Отпечатано  
в ООО «Пресса»,  
664009 г. Иркутск,  
ул. Советская, 109г

Тираж 1290 экз.

Заказ

ogirk.ru



12+