



УКАЗ

ГУБЕРНАТОРА ИРКУТСКОЙ ОБЛАСТИ

9 февраля 2023 года

№ 44-уг

Иркутск

Об охранной зоне памятника природы регионального значения «Фиалка иркутская у с. Голуметь»

В соответствии с подпунктом 1 пункта 2 статьи 56, статьями 57, 57.1, пунктом 4 статьи 95, статьями 105, 106 Земельного кодекса Российской Федерации, пунктом 11 статьи 2 Федерального закона от 14 марта 1995 года № 33-ФЗ «Об особо охраняемых природных территориях», Правилами создания охранных зон отдельных категорий особо охраняемых природных территорий, установления их границ, определения режима охраны и использования земельных участков и водных объектов в границах таких зон, утвержденными постановлением Правительства Российской Федерации от 19 февраля 2015 года № 138, руководствуясь статьей 59 Устава Иркутской области,

ПО С Т А Н О В Л Я Ю:

1. Установить охранную зону памятника природы регионального значения «Фиалка иркутская у с. Голуметь» в соответствии с графическим описанием местоположения границ, перечнем координат характерных точек границ охранной зоны памятника природы регионального значения «Фиалка иркутская у с. Голуметь» (прилагаются).

2. Утвердить положение об охранной зоне памятника природы регионального значения «Фиалка иркутская у с. Голуметь» (прилагается).

3. Определить министерство природных ресурсов и экологии Иркутской области исполнительным органом государственной власти Иркутской области, обязанным возместить убытки, причиненные в связи с установлением охранной зоны памятника природы регионального значения «Фиалка иркутская у с. Голуметь», в соответствии с пунктами 8 и 9 статьи 57.1 Земельного кодекса Российской Федерации.

4. Установить, что срок наступления обязанности по возмещению убытков, причиненных в связи с установлением охранной зоны памятника природы регионального значения «Фиалка иркутская у с. Голуметь», определяется в соответствии со статьей 57.1 Земельного кодекса Российской Федерации.

5. Настоящий указ подлежит официальному опубликованию в общественно-политической газете «Областная», сетевом издании «Официальный интернет-портал правовой информации Иркутской области» (ogirk.ru), а также на «Официальном интернет-портале правовой информации» (www.pravo.gov.ru).

 И.И. Кобзев

УСТАНОВЛЕННЫ
указом Губернатора
Иркутской области
от 9 февраля 2023 года
44-уг

**ГРАФИЧЕСКОЕ ОПИСАНИЕ МЕСТОПОЛОЖЕНИЯ ГРАНИЦ, ПЕРЕЧЕНЬ
КООРДИНАТ ХАРАКТЕРНЫХ ТОЧЕК ГРАНИЦ ОХРАННОЙ ЗОНЫ
ПАМЯТНИКА ПРИРОДЫ РЕГИОНАЛЬНОГО ЗНАЧЕНИЯ
«ФИАЛКА ИРКУТСКАЯ У С. ГОЛУМЕТЬ»**

(наименование объекта, местоположение границ которого описано (далее - объект))

Раздел 1

Сведения об объекте

№ п/п	Характеристики объекта	Описание характеристик
1	2	3
1	Местоположение объекта	Иркутская область, р-н Черемховский
2	Площадь объекта ± величина погрешности определения площади ($P \pm \Delta P$)	38 439 м ² ± 1 715 м ²
3	Иные характеристики объекта	Вид объекта реестра границ: Зона с особыми условиями использования территории

Раздел 2


Сведения о местоположении границ объекта

1. Система координат МСК 38, зона 3

2. Сведения о характерных точках границ объекта






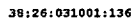
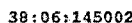

Обозначение характерных точек границ	Координаты, м		Метод определения координат характерной точки	Средняя квадратическая погрешность положения характерной точки (M _t), м	Описание обозначения точки на местности (при наличии)
	X	Y			
1	2	3	4	5	6
1	465 487,78	3 204 861,07	Аналитический метод	2,50	—
2	465 596,84	3 204 963,84		2,50	
3	465 517,73	3 205 106,17		2,50	
4	465 400,54	3 205 182,33		2,50	
5	465 297,40	3 205 059,96		2,50	
1	465 487,78	3 204 861,07		2,50	
6	465 371,69	3 205 062,49	Аналитический метод	2,50	—
7	465 403,13	3 205 095,51		2,50	
8	465 430,12	3 205 099,18		2,50	
9	465 476,51	3 205 067,21		2,50	
10	465 527,61	3 204 978,11		2,50	
11	465 488,56	3 204 942,73		2,50	
12	465 478,34	3 204 949,54		2,50	
13	465 478,34	3 204 962,38		2,50	
14	465 444,01	3 204 996,45		2,50	
15	465 424,62	3 205 007,72		2,50	
16	465 419,12	3 205 022,39		2,50	
6	465 371,69	3 205 062,49	2,50		
3. Сведения о характерных точках части (частей) границы объекта					
1	2	3	4	5	6
—	—	—	—	—	—

Раздел 4
План границ объекта



Масштаб 1:20 000

Используемые условные знаки и обозначения:

-  - Граница охранной зоны памятника природы регионального значения
-  - Характерная точка и номер характерной точки границы, сведения о которой позволяют однозначно определить ее положение на местности
-  - Граница кадастрового квартала
-  - Граница административного деления
-  - Земельные участки, сведения о которых имеются в ЕГРН
-  - Обозначение кадастрового номера земельного участка
-  - Обозначение кадастрового квартала
-  - ООПТ, сведения о которой имеются в ЕГРН

№	Широта	Долгота
1	53°0'54,38"	102°21'39,52"
2	53°0'57,94"	102°21'44,98"
3	53°0'55,43"	102°21'52,65"
4	53°0'51,66"	102°21'56,80"
5	53°0'48,29"	102°21'50,28"
1	53°0'54,38"	102°21'39,52"
Вырез 1		
6	53°0'50,69"	102°21'50,38"
7	53°0'51,72"	102°21'52,14"
8	53°0'52,59"	102°21'52,32"
9	53°0'54,08"	102°21'50,58"
10	53°0'55,71"	102°21'45,78"
11	53°0'54,43"	102°21'43,90"
12	53°0'54,11"	102°21'44,27"
13	53°0'54,11"	102°21'44,96"
14	53°0'53,01"	102°21'46,80"
15	53°0'52,39"	102°21'47,42"
16	53°0'52,21"	102°21'48,21"
6	53°0'50,69"	102°21'50,38"

Координаты в системе WGS-84 охранной зоны памятника природы регионального значения «Фиалка иркутская у с. Голуметь»

УТВЕРЖДЕНО
указом Губернатора
Иркутской области
от 9 февраля 2023 года
44-уг

**ПОЛОЖЕНИЕ ОБ ОХРАННОЙ ЗОНЕ
ПАМЯТНИКА ПРИРОДЫ РЕГИОНАЛЬНОГО ЗНАЧЕНИЯ
«ФИАЛКА ИРКУТСКАЯ У С. ГОЛУМЕТЬ»**

Глава 1. ОБЩИЕ ПОЛОЖЕНИЯ

1. Охранная зона памятника природы регионального значения «Фиалка иркутская у с. Голуметь» (далее – охранная зона, памятник природы) установлена бессрочно с целью предотвращения неблагоприятных антропогенных воздействий на памятник природы.

2. Охранная зона расположена в границах кадастрового квартала 38:20:031403 на землях лесного фонда и землях сельскохозяйственного назначения согласно карте-схеме охранной зоны, прилагаемой к настоящему положению.

Местоположение части охранной зоны согласно материалам лесоустройства: Российская Федерация, Иркутская область, Черемховское лесничество, Голуметское участковое лесничество, Технический участок № 7 (совхоз «Голуметский») квартал № 4 (часть), защитные леса.

3. Охранная зона представляет собой полосу шириной 50 метров, окружающую по периметру памятник природы. Площадь охранной зоны – 38 439 м² (3,84 га).

4. Границы охранной зоны, режим охраны и использования земельных участков и водных объектов в ее границах (далее – режим охранной зоны) учитываются при разработке стратегии социально-экономического развития Иркутской области, документов территориального планирования, схем землеустройства, лесохозяйственных регламентов лесничеств, проектов освоения лесов.

5. Создание охранной зоны не влечет изъятия земельных участков, входящих в границы охранной зоны, у их правообладателей.

6. Правообладатели земельных участков, водопользователи и собственники водных объектов, расположенных в границах охранной зоны, а также иные физические и юридические лица обязаны соблюдать установленный режим охранной зоны и несут ответственность за нарушение установленного режима охранной зоны в соответствии с законодательством Российской Федерации.

7. Региональный государственный контроль (надзор) в области охраны и использования особо охраняемых природных территорий регионального значения в Иркутской области осуществляется областным государственным бюджетным учреждением «Дирекция по особо охраняемым природным территориям регионального значения Иркутской области», местонахождение: 664025, Иркутская область, г. Иркутск, ул. Степана Разина, д. 14.

Глава 2. РЕЖИМ ОХРАННОЙ ЗОНЫ

8. На территории охранной зоны запрещается деятельность, влекущая за собой нарушение сохранности памятника природы, оказывающая негативное (вредное) воздействие на природные комплексы памятника природы, в том числе:

возведение объектов капитального строительства и инженерных сооружений;
сбор ботанических коллекций;

интродукция чужеродных видов растений;

осуществление хозяйственной и иной деятельности в нарушение требований статьи 65 Водного кодекса Российской Федерации в границе водоохранной зоны реки Голуметь (200 м от береговой линии);

осуществление рекреационной деятельности (в том числе организация мест отдыха, разведение костров, обустройство экологических троп) за пределами специально предусмотренных для этого мест;

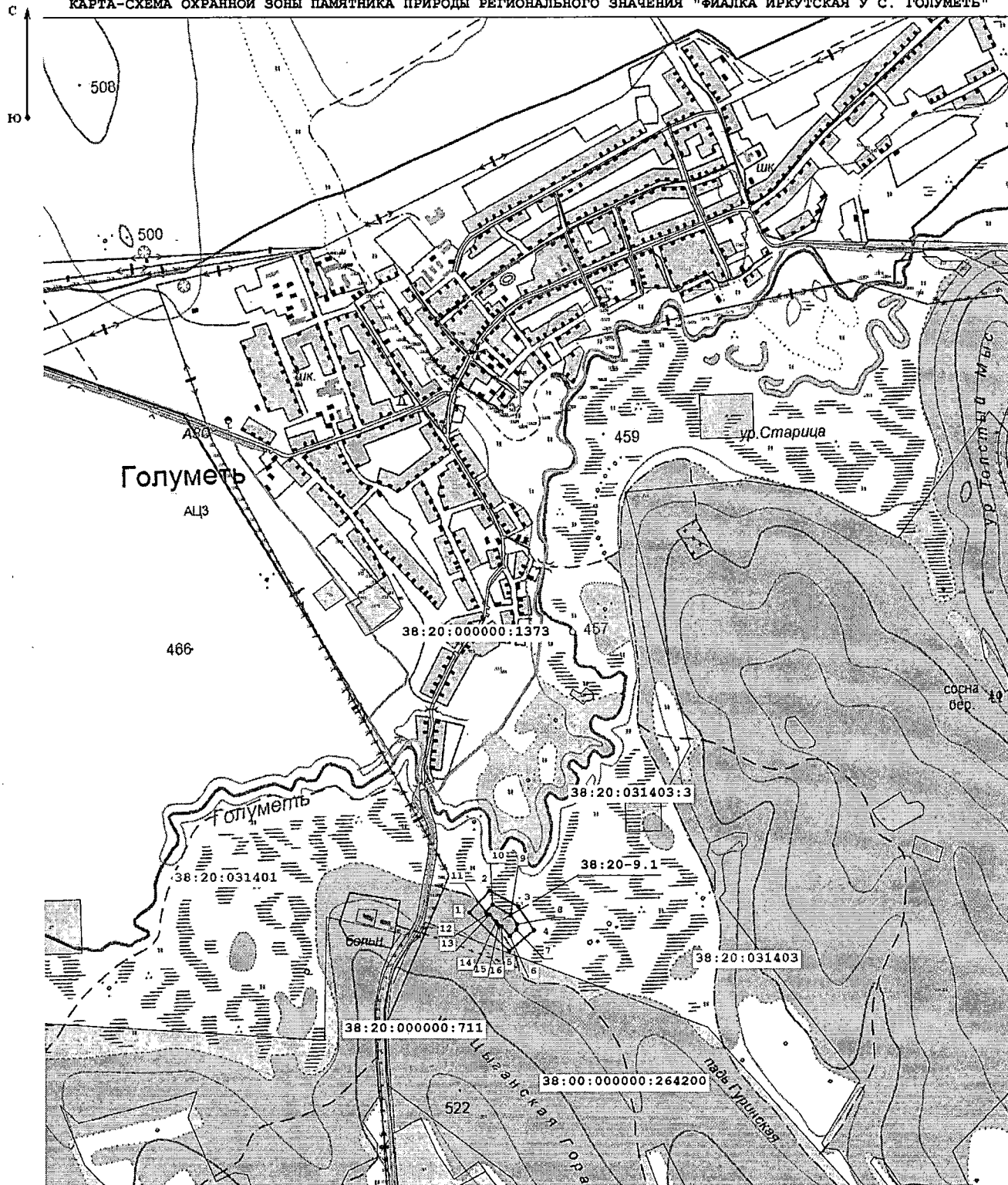
уничтожение и повреждение ограждений, аншлагов и других информационных знаков, оборудованных экологических троп, строений и сооружений и других объектов инфраструктуры охранной зоны, нанесение надписей и знаков на деревьях, валунах, выходах скальных пород на территории охранной зоны памятника природы.

9. Охрана водного объекта (болота без названия), который расположен в границах охранной зоны, обеспечивается в соответствии с Водным кодексом Российской Федерации.

10. Хозяйственная деятельность, не запрещенная на территории охранной зоны, осуществляется с соблюдением Требований к предотвращению гибели объектов животного мира, за исключением объектов животного мира, находящихся на особо охраняемых природных территориях федерального значения, при осуществлении производственных процессов, а также при эксплуатации транспортных магистралей, трубопроводов, линий связи и электропередачи на территории Иркутской области, утвержденных постановлением Правительства Иркутской области от 23 июля 2014 года № 360-пп.


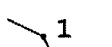






11. Охранная зона обозначается на местности предупредительными аншлагами и информационными знаками в местах пересечения ее границы с проходными путями с кратким изложением режима охранной зоны и схемой ее границ.

КАРТА-СХЕМА ОХРАННОЙ ЗОНЫ ПАМЯТНИКА ПРИРОДЫ РЕГИОНАЛЬНОГО ЗНАЧЕНИЯ "ФИАЛКА ИРКУТСКАЯ У С. ГОЛУМЕТЬ"



Масштаб 1:20 000

Условные обозначения:

-  - Граница охранной зоны памятника природы регионального значения
-  1 - Характерная точка и номер характерной точки границы, сведения о которой позволяют однозначно определить ее положение на местности
-  - Граница кадастрового квартала
-  - Граница административного деления
-  - Земельные участки, сведения о которых имеются в ЕГРН
-  38:26:031001:136 - Обозначение кадастрового номера земельного участка, учетного номера ООПТ
-  38:06:145002 - Обозначение кадастрового квартала
-  - ООПТ, сведения о которой имеются в ЕГРН (Фиалка иркутская у с. Голуметь)