



СЛУЖБА ПО ОХРАНЕ ОБЪЕКТОВ КУЛЬТУРНОГО НАСЛЕДИЯ
ИРКУТСКОЙ ОБЛАСТИ

П Р И К А З

« 27 » января 2023 года

№ 76 - 50 - спр

Иркутск

**Об утверждении границ территории и режима использования
территории объекта культурного наследия регионального значения**

В соответствии со статьями 3.1, 5.1 Федерального закона от 25 июня 2002 года № 73-ФЗ «Об объектах культурного наследия (памятниках истории и культуры) народов Российской Федерации», руководствуясь статьей 21 Устава Иркутской области, Положением о службе по охране объектов культурного наследия Иркутской области, утвержденным постановлением Правительства Иркутской области от 9 марта 2010 года № 31-пп,

ПРИКАЗЫВАЮ:

1. Утвердить границы территории объекта культурного наследия регионального значения «Дом, в котором с 4 по 11 июня 1890 г. жил А.П. Чехов», 1890 г. (вид объекта культурного наследия – памятник), расположенного по адресу: Иркутская область, г. Иркутск, угол ул. Карла Маркса и ул. Фурье, согласно приложениям 1, 2.

2. Утвердить режим использования территории объекта культурного наследия регионального значения согласно приложению 3.

3. Настоящий приказ подлежит официальному опубликованию в общественно-политической газете «Областная», сетевом издании «Официальный интернет-портал правовой информации Иркутской области» (ogirk.ru), а также на «Официальном интернет-портале правовой информации» (www.pravo.gov.ru) после его государственной регистрации.

Настоящий приказ вступает в силу через десять календарных дней после дня его официального опубликования.

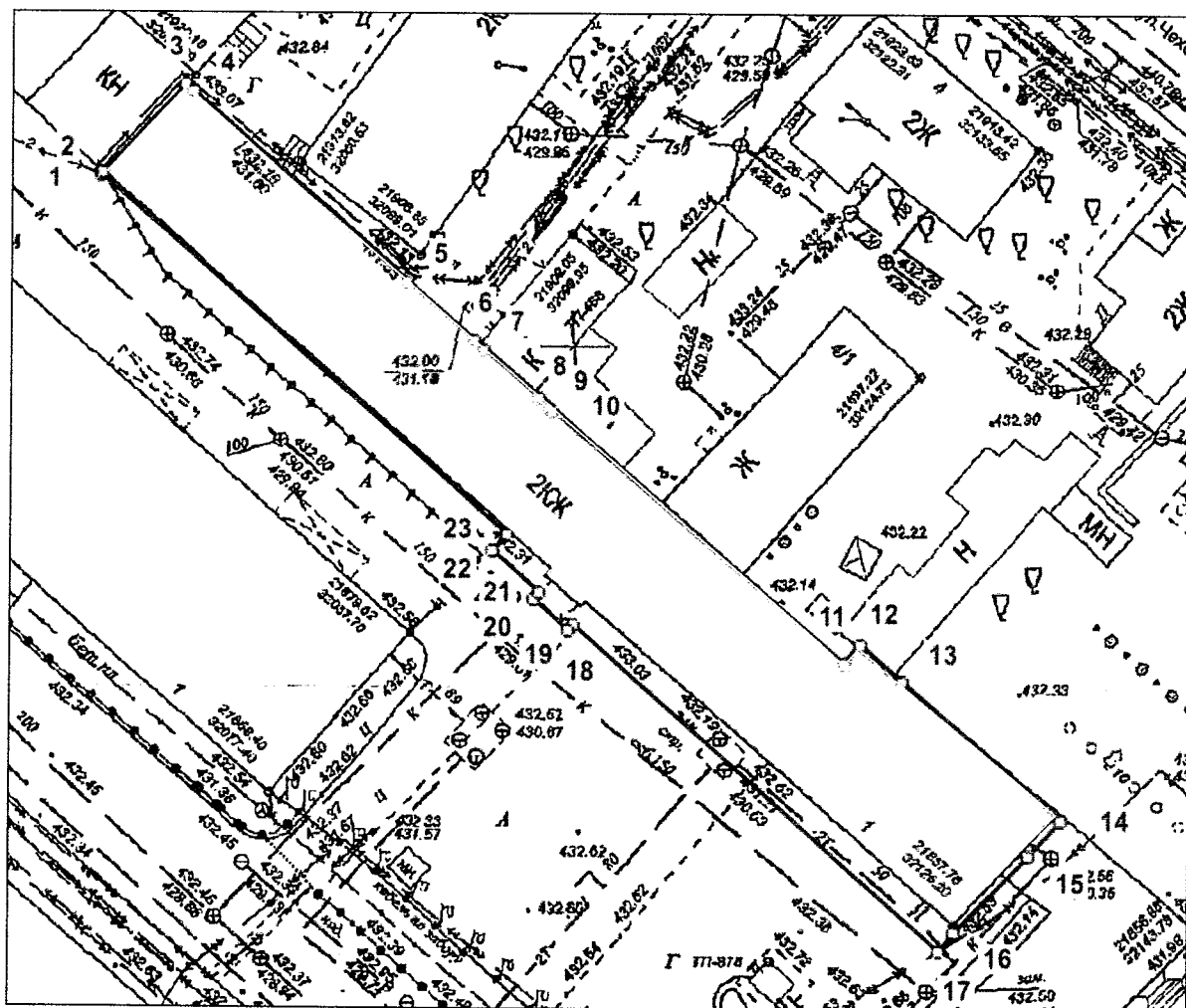
Руководитель службы по охране объектов
культурного наследия Иркутской области

В.В. Соколов




**Карта границ территории объекта культурного наследия
регионального значения**

Наименование и датировка объекта: «Дом, в котором с 4 по 11 июня 1890 г.
жил А.П. Чехов», 1890 г.


Адрес Иркутская область, г. Иркутск, угол ул. Карла Маркса и ул. Фурье



Условные обозначения:

-  границы территории объекта культурного наследия
-  5 обозначение характерной точки границы территории объекта культурного наследия
-  объект культурного наследия

Руководитель службы по охране объектов
культурного наследия Иркутской области



В.В. Соколов

Приложение 2
к приказу службы по охране объектов
культурного наследия Иркутской области
от «27» января 2023 г. № 76 - 50 - спр

**Перечень координат поворотных (характерных) точек границ
территории объекта культурного наследия регионального значения**

Наименование и датировка объекта: «Дом, в котором с 4 по 11 июня 1890 г.
жил А.П. Чехов», 1890 г.

Адрес Иркутская область, г. Иркутск, угол ул. Карла Маркса и ул. Фурье


Система координат – МСК-38 зона 3

Название №№ знака	X (м)	Y (м)	Дирекционный угол (град. мин. сек.)	Мера линий (м)
1	384861.74	3335773.40	39° 05' 38"	0.21
2	384861.90	3335773.53	42° 41' 53"	8.63
3	384868.24	3335779.38	131° 45' 37"	0.75
4	384867.74	3335779.94	131° 28' 12"	20.67
5	384854.05	3335795.43	131° 06' 03"	6.34
6	384849.88	3335800.21	131° 38' 01"	0.96
7	384849.24	3335800.93	132° 19' 03"	5.29
8	384845.68	3335804.84	131° 26' 54"	1.03
9	384845.00	3335805.61	131° 11' 09"	0.32
10	384844.79	3335805.85	130° 29' 54"	27.75
11	384826.77	3335826.95	41° 47' 41"	1.77
12	384828.09	3335828.13	130° 56' 36"	4.00
13	384825.47	3335831.15	131° 05' 23"	15.14
14	384815.52	3335842.56	223° 42' 22"	3.44
15	384813.03	3335840.18	223° 30' 34"	7.61
16	384807.51	3335834.94	218° 14' 58"	1.74
17	384806.14	3335833.86	311° 33' 23"	35.20
18	384829.49	3335807.52	221° 33' 09"	0.59
19	384829.05	3335807.13	311° 24' 32"	3.39
20	384831.29	3335804.59	41° 38' 01"	0.60
21	384831.74	3335804.99	311° 15' 25"	4.55
22	384834.74	3335801.57	41° 01' 14"	1.63
23	384835.97	3335802.64	311° 23' 26"	38.98
1	384861.74	3335773.40		

Система координат геодезическая WGS-84

Название №№ знака	Широта	Долгота
1	052° 17' 08.812"	104° 17' 25.923"
2	052° 17' 08.817"	104° 17' 25.930"
3	052° 17' 09.019"	104° 17' 26.244"
4	052° 17' 09.002"	104° 17' 26.274"
5	052° 17' 08.551"	104° 17' 27.078"
6	052° 17' 08.413"	104° 17' 27.326"
7	052° 17' 08.392"	104° 17' 27.364"
8	052° 17' 08.275"	104° 17' 27.567"
9	052° 17' 08.252"	104° 17' 27.607"
10	052° 17' 08.245"	104° 17' 27.619"
11	052° 17' 07.651"	104° 17' 28.715"
12	052° 17' 07.693"	104° 17' 28.779"
13	052° 17' 07.606"	104° 17' 28.936"
14	052° 17' 07.278"	104° 17' 29.528"
15	052° 17' 07.199"	104° 17' 29.401"
16	052° 17' 07.023"	104° 17' 29.119"
17	052° 17' 06.980"	104° 17' 29.061"
18	052° 17' 07.750"	104° 17' 27.693"
19	052° 17' 07.736"	104° 17' 27.672"
20	052° 17' 07.810"	104° 17' 27.540"
21	052° 17' 07.824"	104° 17' 27.562"
22	052° 17' 07.923"	104° 17' 27.384"
23	052° 17' 07.962"	104° 17' 27.442"

Руководитель службы по охране объектов
культурного наследия Иркутской области



В.В. Соколов

Приложение 3
к приказу службы по охране объектов
культурного наследия Иркутской области
от «27» августа 2023 г. № 76 - 50 - спр

**Режим использования территории
объекта культурного наследия регионального значения**

Наименование и датировка объекта: «Дом, в котором с 4 по 11 июня 1890 г. жил А.П. Чехов», 1890 г.

Адрес Иркутская область, г. Иркутск, угол ул. Карла Маркса и ул. Фурье

- на территории памятника или ансамбля запрещаются строительство объектов капитального строительства и увеличение объемно-пространственных характеристик существующих на территории памятника или ансамбля объектов капитального строительства; проведение земляных, строительных, мелиоративных и иных работ, за исключением работ по сохранению объекта культурного наследия или его отдельных элементов, сохранению историко-градостроительной или природной среды объекта культурного наследия;

- на территории памятника или ансамбля разрешается ведение хозяйственной деятельности, не противоречащей требованиям обеспечения сохранности объекта культурного наследия и позволяющей обеспечить функционирование объекта культурного наследия в современных условиях.

Руководитель службы по охране объектов
культурного наследия Иркутской области



В.В. Соколов