



СЛУЖБА ПО ОХРАНЕ ОБЪЕКТОВ КУЛЬТУРНОГО НАСЛЕДИЯ
ИРКУТСКОЙ ОБЛАСТИ

П Р И К А З

«27» января 2023 года

№ 76 - 53 - спр

Иркутск

**Об утверждении границ территории и режима использования
территории объекта культурного наследия регионального значения**

В соответствии со статьями 3.1, 5.1 Федерального закона от 25 июня 2002 года № 73-ФЗ «Об объектах культурного наследия (памятниках истории и культуры) народов Российской Федерации», руководствуясь статьей 21 Устава Иркутской области, Положением о службе по охране объектов культурного наследия Иркутской области, утвержденным постановлением Правительства Иркутской области от 9 марта 2010 года № 31-пп,

ПРИКАЗЫВАЮ:

1. Утвердить границы территории объекта культурного наследия регионального значения «Памятник Герою Советского Союза, генерал-лейтенанту Бескину И.С.», дата создания (возникновения) не определена (вид объекта культурного наследия – памятник), расположенного по адресу: Иркутская область, г. Иркутск, Маратовское кладбище, согласно приложениям 1, 2.

2. Утвердить режим использования территории объекта культурного наследия регионального значения согласно приложению 3.

3. Настоящий приказ подлежит официальному опубликованию в общественно-политической газете «Областная», сетевом издании «Официальный интернет-портал правовой информации Иркутской области» (ogirk.ru), а также на «Официальном интернет-портале правовой информации» (www.pravo.gov.ru) после его государственной регистрации.

Настоящий приказ вступает в силу через десять календарных дней после дня его официального опубликования.

Руководитель службы по охране объектов
культурного наследия Иркутской области


В.В. Соколов

Приложение 1
к приказу службы по охране объектов
культурного наследия Иркутской области
от «27» апреля 2023 г. № 76 - 53 - спр

**Карта границ территории объекта культурного наследия
регионального значения**

Наименование объекта: «Памятник Герою Советского Союза, генерал-лейтенанту Бескину И.С.»

Адрес Иркутская область, г. Иркутск, Маратовское кладбище



Условные обозначения:

- граница территории объекта культурного наследия регионального значения
○ 1 обозначение характерной точки границы территории объекта культурного наследия регионального значения

Руководитель службы по охране объектов
культурного наследия Иркутской области

В.В. Соколов

Приложение 2
к приказу службы по охране объектов
культурного наследия Иркутской области
от «27» апреля 2023 г. № 76 - 53 - спр

**Перечень координат поворотных (характерных) точек границ
территории объекта культурного наследия регионального значения**

Наименование объекта: «Памятник Герою Советского Союза, генерал-лейтенанту Бескину И.С.»

Адрес Иркутская область, г. Иркутск, Маратовское кладбище


Система координат – МСК-38 зона 3

| Название №№ знака | X (м) | Y (м) | Дирекционный угол (град. мин. сек.) | Мера линий (м) |
|----------------------|-----------|------------|--|-------------------|
| 1 | 388351.75 | 3338518.20 | 11° 16' 36" | 3.38 |
| 2 | 388355.06 | 3338518.86 | 101° 14' 57" | 1.85 |
| 3 | 388354.70 | 3338520.67 | 191° 16' 36" | 3.38 |
| 4 | 388351.39 | 3338520.01 | 281° 14' 57" | 1.85 |
| 1 | 388351.75 | 3338518.20 | | |

Система координат геодезическая WGS-84

| Название №№ знака | Широта | Долгота |
|----------------------|------------------|------------------|
| 1 | 052° 19' 00.130" | 104° 19' 53.990" |
| 2 | 052° 19' 00.237" | 104° 19' 54.028" |
| 3 | 052° 19' 00.224" | 104° 19' 54.123" |
| 4 | 052° 19' 00.117" | 104° 19' 54.085" |

Руководитель службы по охране объектов
культурного наследия Иркутской области



В.В. Соколов

Приложение 3
к приказу службы по охране объектов
культурного наследия Иркутской области
от «27» января 2023 г. № 76 - 53 - спр

**Режим использования территории
объекта культурного наследия регионального значения**


Наименование объекта: «Памятник Герою Советского Союза, генерал-лейтенанту Бескину И.С.»

Адрес Иркутская область, г. Иркутск, Маратовское кладбище

- на территории памятника или ансамбля запрещаются строительство объектов капитального строительства и увеличение объемно-пространственных характеристик существующих на территории памятника или ансамбля объектов капитального строительства; проведение земляных, строительных, мелиоративных и иных работ, за исключением работ по сохранению объекта культурного наследия или его отдельных элементов, сохранению историко-градостроительной или природной среды объекта культурного наследия;

- на территории памятника или ансамбля разрешается ведение хозяйственной деятельности, не противоречащей требованиям обеспечения сохранности объекта культурного наследия и позволяющей обеспечить функционирование объекта культурного наследия в современных условиях.

Руководитель службы по охране объектов
культурного наследия Иркутской области



В.В. Соколов