



УКАЗ

ГУБЕРНАТОРА ИРКУТСКОЙ ОБЛАСТИ

10 апреля 2023 года

№ 102-уг

Иркутск

Об охранной зоне памятника природы регионального значения «Калина на реке Тойсук»

В соответствии с подпунктом 1 пункта 2 статьи 56, статьями 57, 57.1, пунктом 4 статьи 95, статьями 105, 106 Земельного кодекса Российской Федерации, пунктом 11 статьи 2 Федерального закона от 14 марта 1995 года № 33-ФЗ «Об особо охраняемых природных территориях», Правилами создания охранных зон отдельных категорий особо охраняемых природных территорий, установления их границ, определения режима охраны и использования земельных участков и водных объектов в границах таких зон, утвержденными постановлением Правительства Российской Федерации от 19 февраля 2015 года № 138, руководствуясь статьей 59 Устава Иркутской области,

ПО С Т А Н О В Л Я Ю:

1. Установить охранную зону памятника природы регионального значения «Калина на реке Тойсук» в соответствии с графическим описанием местоположения границ, перечнем координат характерных точек границ охранной зоны памятника природы регионального значения «Калина на реке Тойсук» (прилагаются).

2. Утвердить положение об охранной зоне памятника природы регионального значения «Калина на реке Тойсук» (прилагается).

3. Определить министерство природных ресурсов и экологии Иркутской области исполнительным органом государственной власти Иркутской области, обязанным возместить убытки, причиненные в связи с установлением охранной зоны памятника природы регионального значения «Калина на реке Тойсук», в соответствии с пунктами 8 и 9 статьи 57.1 Земельного кодекса Российской Федерации.

4. Установить, что срок наступления обязанности по возмещению убытков, причиненных в связи с установлением охранной зоны памятника природы регионального значения «Калина на реке Тойсук», определяется в соответствии со статьей 57.1 Земельного кодекса Российской Федерации.

5. Настоящий указ подлежит официальному опубликованию в общественно-политической газете «Областная», сетевом издании «Официальный интернет-портал правовой информации Иркутской области» (ogirk.ru), а также на «Официальном интернет-портале правовой информации» (www.pravo.gov.ru).

 И.И. Кобзев

УСТАНОВЛЕННЫ
указом Губернатора
Иркутской области
от 10 апреля 2023 года № 102-уг

**ГРАФИЧЕСКОЕ ОПИСАНИЕ МЕСТОПОЛОЖЕНИЯ ГРАНИЦ, ПЕРЕЧЕНЬ
КООРДИНАТ ХАРАКТЕРНЫХ ТОЧЕК ГРАНИЦ ОХРАННОЙ ЗОНЫ
ПАМЯТНИКА ПРИРОДЫ РЕГИОНАЛЬНОГО ЗНАЧЕНИЯ
«КАЛИНА НА РЕКЕ ТОЙСУК»**

(наименование объекта, местоположение границ которого описано (далее - объект))

Раздел 1

Сведения об объекте

№ п/п	Характеристики объекта	Описание характеристик
1	2	3
1	Местоположение объекта	Иркутская область, р-н Ангарский
2	Площадь объекта ± величина погрешности определения площади ($P \pm \Delta P$)	99 367 м ² ± 2 758 м ²
3	Иные характеристики объекта	Вид объекта реестра границ: Зона с особыми условиями использования территории

Раздел 2


Сведения о местоположении границ объекта

1. Система координат МСК-38, зона 3

2. Сведения о характерных точках границ объекта






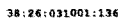
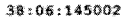

Обозначение характерных точек границ	Координаты, м		Метод определения координат характерной точки	Средняя квадратическая погрешность положения характерной точки (Mt), м	Описание обозначения точки на местности (при наличии)
	X	Y			
1	2	3	4	5	6
1	395 280,91	3 273 567,22	Аналитический метод	2,50	—
2	395 271,26	3 273 489,69		2,50	
3	395 281,78	3 273 446,34		2,50	
4	395 586,72	3 273 138,46		2,50	
5	395 596,04	3 273 298,45		2,50	
6	395 626,33	3 273 362,24		2,50	
7	395 656,20	3 273 430,45		2,50	
8	395 710,01	3 273 503,28		2,50	
9	395 731,88	3 273 546,58		2,50	
10	395 742,61	3 273 594,04		2,50	
11	395 752,90	3 273 683,24		2,50	
12	395 769,18	3 273 797,84		2,50	
13	395 682,16	3 273 659,57		2,50	
14	395 552,16	3 273 512,30		2,50	
15	395 438,18	3 273 427,19		2,50	
16	395 403,80	3 273 457,45		2,50	
17	395 386,81	3 273 491,94		2,50	
18	395 353,32	3 273 527,83		2,50	
19	395 315,85	3 273 561,10		2,50	
1	395 280,91	3 273 567,22		2,50	
3. Сведения о характерных точках части (частей) границы объекта					
1	2	3	4	5	6
—	—	—	—	—	—

Раздел 4
План границ объекта



Масштаб 1:15 000

Используемые условные знаки и обозначения:

-  - Граница охранной зоны памятника природы регионального значения
-  - Характерная точка и номер характерной точки границы, сведения о которой позволяют однозначно определить ее положение на местности
-  - Граница кадастрового квартала
-  - Граница административного деления
-  - Земельные участки, сведения о которых имеются в ЕГРН
-  - Обозначение кадастрового номера земельного участка
-  - Обозначение кадастрового квартала
-  - ООПТ, сведения о которой имеются в ЕГРН

№	Широта	Долгота
1	52°23'8,16"	103°22'46,92"
2	52°23'7,86"	103°22'42,82"
3	52°23'8,20"	103°22'40,53"
4	52°23'18,12"	103°22'24,33"
5	52°23'18,39"	103°22'32,79"
6	52°23'19,36"	103°22'36,17"
7	52°23'20,32"	103°22'39,78"
8	52°23'22,05"	103°22'43,65"
9	52°23'22,75"	103°22'45,94"
10	52°23'23,09"	103°22'48,46"
11	52°23'23,41"	103°22'53,17"
12	52°23'23,92"	103°22'59,24"
13	52°23'21,12"	103°22'51,91"
14	52°23'16,94"	103°22'44,09"
15	52°23'13,27"	103°22'39,56"
16	52°23'12,15"	103°22'41,15"
17	52°23'11,59"	103°22'42,97"
18	52°23'10,51"	103°22'44,86"
19	52°23'9,29"	103°22'46,61"
1	52°23'8,16"	103°22'46,92"

Координаты в системе WGS-84 охранной зоны памятника природы
регионального значения «Калина на реке Тойсук»

УТВЕРЖДЕНО
указом Губернатора
Иркутской области
от 10 апреля 2023 года № 102-уг

ПОЛОЖЕНИЕ ОБ ОХРАННОЙ ЗОНЕ ПАМЯТНИКА ПРИРОДЫ РЕГИОНАЛЬНОГО ЗНАЧЕНИЯ «КАЛИНА НА РЕКЕ ТОЙСУК»

Глава 1. ОБЩИЕ ПОЛОЖЕНИЯ

1. Охранная зона памятника природы регионального значения «Калина на р. Тойсук» (далее – охранная зона, памятник природы) установлена бессрочно с целью предотвращения неблагоприятных антропогенных воздействий на памятник природы.

2. Охранная зона расположена в границах кадастровых кварталов 38:26:031801, 38:26:031001 на землях запаса и землях сельскохозяйственного назначения согласно карте-схеме охранной зоны, прилагаемой к настоящему положению.

3. Охранная зона представляет собой сложную фигуру с максимальной шириной 300 метров, окружающую памятник природы с юго-запада и северо-запада. Площадь охранной зоны составляет – 99 367 м² (9,94 га).

4. Границы охранной зоны, режим охраны и использования земельных участков и водных объектов в ее границах (далее – режим охранной зоны) учитываются при разработке стратегии социально-экономического развития Иркутской области, документов территориального планирования, схем землеустройства.

5. Создание охранной зоны не влечет изъятия земельных участков, входящих в границы охранной зоны, у их правообладателей.

6. Правообладатели земельных участков, водопользователи и собственники водных объектов, расположенных в границах охранной зоны, а также иные физические и юридические лица обязаны соблюдать установленный режим охранной зоны и несут ответственность за нарушение установленного режима охранной зоны в соответствии с законодательством Российской Федерации.

7. Региональный государственный контроль (надзор) в области охраны и использования особо охраняемых природных территорий регионального значения в Иркутской области осуществляется областным государственным бюджетным учреждением «Дирекция по особо охраняемым природным территориям регионального значения Иркутской области», местонахождение: 664025, Иркутская область, г. Иркутск, ул. Степана Разина, д. 14.

Глава 2. РЕЖИМ ОХРАННОЙ ЗОНЫ

8. На территории охранной зоны запрещается деятельность, влекущая за собой нарушение сохранности памятника природы, оказывающая негативное (вредное) воздействие на природные комплексы памятника природы, в том числе:
возведение объектов капитального строительства и инженерных сооружений;
захламление территории отходами производства и потребления;

осуществление авиационных мер по борьбе с вредителями и болезнями растений;

осуществление хозяйственной и иной деятельности в нарушение требований статьи 65 Водного кодекса Российской Федерации в границах водоохранных зон рек Китой и Тойсук (200 м от береговой линии);

разведение костров, пускание палов, выжигание растительности (за исключением противопожарных мероприятий, осуществляемых в соответствии с законодательством Российской Федерации);

повреждение, уничтожение и выкапывание кустов охраняемого вида растения (калина обыкновенная *Viburnum opulus* L.);

сбор дикоросов;

осуществление рекреационной деятельности (в том числе организация мест отдыха) за пределами специально предусмотренных для этого мест;

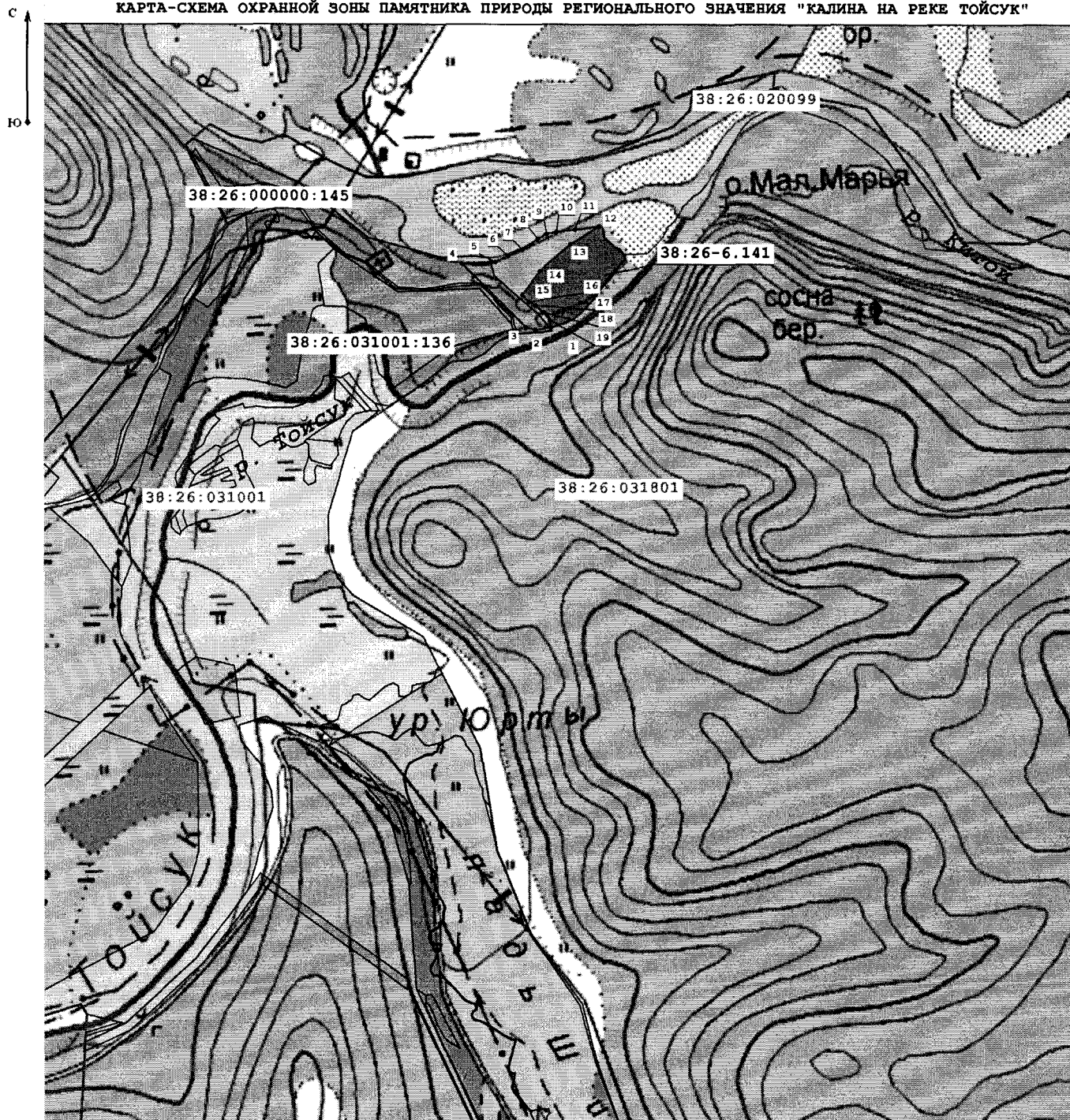
уничтожение и повреждение ограждений, аншлагов и других информационных знаков, оборудованных экологических троп, строений и сооружений и других объектов инфраструктуры охранной зоны, нанесение надписей и знаков на деревьях, валунах на территории охранной зоны памятника природы.

9. Охрана водных объектов (3 водоема без названия), которые расположены в границах охранной зоны, обеспечивается в соответствии с Водным кодексом Российской Федерации.

10. Хозяйственная деятельность, не запрещенная на территории охранной зоны, осуществляется с соблюдением Требований к предотвращению гибели объектов животного мира, за исключением объектов животного мира, находящихся на особо охраняемых природных территориях федерального значения, при осуществлении производственных процессов, а также при эксплуатации транспортных магистралей, трубопроводов, линий связи и электропередачи на территории Иркутской области, утвержденных постановлением Правительства Иркутской области от 23 июля 2014 года № 360-пп.


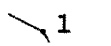




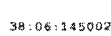

11. Охранная зона обозначается на местности предупредительными аншлагами и информационными знаками в местах пересечения ее границы с проходными путями с кратким изложением режима охранной зоны и схемой ее границ.

КАРТА-СХЕМА ОХРАННОЙ ЗОНЫ ПАМЯТНИКА ПРИРОДЫ РЕГИОНАЛЬНОГО ЗНАЧЕНИЯ "КАЛИНА НА РЕКЕ ТОЙСУК"



Масштаб 1:20 000

Условные обозначения:

-  - Граница охранной зоны памятника природы регионального значения «Калина на р. Тойсук»
-  - Характерная точка и номер характерной точки границы, сведения о которой позволяют однозначно определить ее положение на местности
-  - Граница кадастрового квартала
-  - Граница административного деления
-  - Земельные участки, сведения о которых имеются в ЕГРН
-  - Обозначение кадастрового номера земельного участка
-  - Обозначение кадастрового квартала
-  - ООПТ, сведения о которой имеются в ЕГРН (памятник природы регионального значения «Калина на реке Тойсук»)