



УКАЗ

ГУБЕРНАТОРА ИРКУТСКОЙ ОБЛАСТИ

19 апреля 2023 года

№ 119-уг

Иркутск

Об охранной зоне памятника природы регионального значения «Проявление фигурных камней на реке Кастарма»

В соответствии с подпунктом 1 пункта 2 статьи 56, статьями 57, 57.1, пунктом 4 статьи 95, статьями 105, 106 Земельного кодекса Российской Федерации, пунктом 11 статьи 2 Федерального закона от 14 марта 1995 года № 33-ФЗ «Об особо охраняемых природных территориях», Правилами создания охранных зон отдельных категорий особо охраняемых природных территорий, установления их границ, определения режима охраны и использования земельных участков и водных объектов в границах таких зон, утвержденными постановлением Правительства Российской Федерации от 19 февраля 2015 года № 138, руководствуясь статьей 59 Устава Иркутской области,

ПОСТАНОВЛЯЮ:

1. Установить охранную зону памятника природы регионального значения «Проявление фигурных камней на реке Кастарма» в соответствии с графическим описанием местоположения границ, перечнем координат характерных точек границ охранной зоны памятника природы регионального значения «Проявление фигурных камней на реке Кастарма» (прилагаются).

2. Утвердить положение об охранной зоне памятника природы регионального значения «Проявление фигурных камней на реке Кастарма» (прилагается).

3. Определить министерство природных ресурсов и экологии Иркутской области исполнительным органом государственной власти Иркутской области, обязанным возместить убытки, причиненные в связи с установлением охранной зоны памятника природы регионального значения «Проявление фигурных камней на реке Кастарма», в соответствии с пунктами 8 и 9 статьи 57.1 Земельного кодекса Российской Федерации.

4. Установить, что срок наступления обязанности по возмещению убытков, причиненных в связи с установлением охранной зоны памятника природы регионального значения «Проявление фигурных камней на реке Кастарма», определяется в соответствии со статьей 57.1 Земельного кодекса Российской Федерации.

5. Настоящий указ подлежит официальному опубликованию в общественно-политической газете «Областная», сетевом издании

«Официальный интернет-портал правовой информации Иркутской области» (ogirk.ru), а также на «Официальном интернет-портале правовой информации» (www.pravo.gov.ru).

 И.И. Кобзев

УСТАНОВЛЕННЫ
указом Губернатора
Иркутской области
от 19 апреля 2023 года № 119-уг

**ГРАФИЧЕСКОЕ ОПИСАНИЕ МЕСТОПОЛОЖЕНИЯ ГРАНИЦ,
ПЕРЕЧЕНЬ КООРДИНАТ ХАРАКТЕРНЫХ ТОЧЕК ГРАНИЦ ОХРАННОЙ
ЗОНЫ ПАМЯТНИКА ПРИРОДЫ РЕГИОНАЛЬНОГО ЗНАЧЕНИЯ
«ПРОЯВЛЕНИЕ ФИГУРНЫХ КАМНЕЙ НА РЕКЕ КАСТАРМА»**

(наименование объекта, местоположение границ которого описано (далее - объект))

Раздел 1

Сведения об объекте

№ п/п	Характеристики объекта	Описание характеристик
1	2	3
1	Местоположение объекта	Иркутская область, Нижнеудинский р-н
2	Площадь объекта ± величина погрешности определения площади ($P \pm \Delta P$)	128 138 м ² ± 6 264 м ²
3	Иные характеристики объекта	Вид объекта реестра границ: Зона с особыми условиями использования территории.

Раздел 2


Сведения о местоположении границ объекта

1. Система координат МСК-38, зона 2

2. Сведения о характерных точках границ объекта



Обозначение характерных точек границ	Координаты, м		Метод определения координат характерной точки	Средняя квадратическая погрешность положения характерной точки (Mt), м	Описание обозначения точки на местности (при наличии)
	X	Y			
1	2	3	4	5	6
1	515 864,45	2 115 404,65	Аналитический метод	5,00	—
2	515 825,97	2 115 540,16		5,00	
3	515 718,65	2 115 606,50		5,00	
4	515 556,25	2 115 595,75		5,00	
5	515 378,23	2 115 510,25		5,00	
6	515 292,33	2 115 423,36		5,00	
7	515 239,28	2 115 280,15		5,00	
8	515 097,49	2 115 096,59		5,00	
9	515 146,48	2 115 015,27		5,00	
10	515 117,65	2 114 942,93		5,00	
11	515 134,00	2 114 779,33		5,00	
12	515 257,00	2 114 817,54		5,00	
13	515 290,63	2 114 817,66		5,00	
14	515 300,12	2 114 810,57		5,00	
15	515 321,01	2 114 657,83		5,00	
16	515 489,56	2 114 739,50		5,00	
17	515 656,06	2 114 959,24		5,00	
18	515 715,28	2 115 108,49		5,00	
19	515 795,84	2 115 208,05		5,00	
20	515 810,35	2 115 258,87		5,00	
21	515 847,04	2 115 321,40		5,00	
1	515 864,45	2 115 404,65	5,00		
22	515 812,99	2 115 402,84	Аналитический метод	5,00	—
23	515 799,77	2 115 339,65		5,00	
24	515 764,01	2 115 278,70		5,00	
25	515 750,56	2 115 231,58		5,00	
26	515 671,62	2 115 134,01		5,00	
27	515 612,10	2 114 984,01		5,00	
28	515 456,96	2 114 779,26		5,00	
29	515 361,21	2 114 732,87		5,00	
30	515 346,82	2 114 838,08		5,00	
31	515 307,18	2 114 867,72		5,00	
32	515 249,32	2 114 867,51		5,00	
33	515 177,66	2 114 845,25		5,00	
34	515 168,62	2 114 935,76		5,00	
35	515 202,11	2 115 019,81		5,00	
36	515 157,97	2 115 093,09		5,00	
37	515 283,52	2 115 255,63		5,00	
38	515 335,47	2 115 395,88		5,00	
39	515 407,69	2 115 468,93		5,00	
40	515 569,19	2 115 546,50		5,00	
41	515 705,98	2 115 555,55		5,00	
42	515 783,17	2 115 507,83		5,00	
22	515 812,99	2 115 402,84		5,00	
3. Сведения о характерных точках части (частей) границы объекта					
1	2	3	4	5	6
—	—	—	—	—	—

Раздел 4
План границ объекта



Масштаб 1:10 000

Используемые условные знаки и обозначения:

- 1 - Характерная поворотная точка охранной зоны памятника природы регионального значения
- - Граница охранной зоны памятника природы регионального значения
- - Границы кадастровых кварталов
- - Границы административных делений
-  - Границы земельных участков, сведения о которых имеются в ЕГРН
-  - Границы ООПТ, сведения о которых имеются в ЕГРН
- 38:11:210402 - Обозначение кадастрового квартала
- 38:11-6.231 - Обозначение номера ООПТ, сведения о которой имеются в ЕГРН

№	Широта	Долгота
1	53°27'8,93"	98°0'26,23"
2	53°27'8,30"	98°0'21,74"
3	53°27'7,05"	98°0'18,42"
4	53°27'6,54"	98°0'15,69"
5	53°27'3,84"	98°0'10,42"
6	53°27'1,79"	98°0'2,43"
7	53°26'56,20"	97°59'50,78"
8	53°26'50,68"	97°59'46,62"
9	53°26'50,15"	97°59'54,93"
10	53°26'49,84"	97°59'55,32"
11	53°26'48,76"	97°59'55,37"
12	53°26'44,75"	97°59'53,49"
13	53°26'44,37"	98°0'2,37"
14	53°26'45,37"	98°0'6,25"
15	53°26'43,86"	98°0'10,73"
16	53°26'48,61"	98°0'20,45"
17	53°26'50,46"	98°0'28,12"
18	53°26'53,31"	98°0'32,69"
19	53°26'59,15"	98°0'37,05"
20	53°27'4,41"	98°0'37,38"
21	53°27'7,82"	98°0'33,62"
1	53°27'8,93"	98°0'26,23"
22	53°27'7,27"	98°0'26,21"
23	53°27'6,78"	98°0'22,81"
24	53°27'5,57"	98°0'19,56"
25	53°27'5,09"	98°0'17,03"
26	53°27'2,45"	98°0'11,87"
27	53°27'0,39"	98°0'3,84"
28	53°26'55,19"	97°59'52,99"
29	53°26'52,05"	97°59'50,62"
30	53°26'51,68"	97°59'56,34"
31	53°26'50,43"	97°59'58,01"
32	53°26'48,56"	97°59'58,09"
33	53°26'46,22"	97°59'56,99"
34	53°26'46,01"	98°0'1,91"
35	53°26'47,17"	98°0'6,41"
36	53°26'45,81"	98°0'10,44"
37	53°26'50,02"	98°0'19,05"
38	53°26'51,83"	98°0'26,57"
39	53°26'54,23"	98°0'30,41"
40	53°26'59,52"	98°0'34,36"

41	53°27'3,95"	98°0'34,64"
42	53°27'6,40"	98°0'31,94"
22	53°27'7,27"	98°0'26,21"

Каталог координат характерных точек охранной зоны памятника природы
регионального значения «Проявление фигурных камней на реке Кастарма»
в системе WGS-84

УТВЕРЖДЕНО
указом Губернатора
Иркутской области
от 19 апреля 2023 года
№ 119-уг

**ПОЛОЖЕНИЕ ОБ ОХРАННОЙ ЗОНЕ
ПАМЯТНИКА ПРИРОДЫ РЕГИОНАЛЬНОГО ЗНАЧЕНИЯ
«ПРОЯВЛЕНИЕ ФИГУРНЫХ КАМНЕЙ НА РЕКЕ КАСТАРМА»**

Глава 1. ОБЩИЕ ПОЛОЖЕНИЯ

1. Охранная зона памятника природы регионального значения «Проявление фигурных камней на реке Кастарма» (далее – охранная зона, памятник природы) установлена бессрочно с целью предотвращения неблагоприятных антропогенных воздействий на памятник природы.

2. Охранная зона расположена в границах кадастрового квартала 38:11:210402 на землях лесного фонда согласно карте-схеме охранной зоны, прилагаемой к настоящему положению.

Местоположение охранной зоны согласно материалам лесоустройства: Российская Федерация, Иркутская область, муниципальное образование «Нижнеудинский район», Нижнеудинское лесничество, Тофаларское участковое лесничество, Тофаларская дача, лесные кварталы № № 761, 810 (части), защитные леса.

3. Охранная зона окружает по периметру памятник природы и учитывает прогнозные распространения ленточных глин, содержащих фигурные камни. Площадь охранной зоны составляет –128 138 м² (12, 81 га).

4. Границы охранной зоны, режим охраны и использования земельных участков и водных объектов в ее границах (далее – режим охранной зоны) учитываются при разработке стратегии социально-экономического развития Иркутской области, документов территориального планирования, схем землеустройства, лесохозяйственных регламентов лесничеств, проектов освоения лесов.

5. Создание охранной зоны не влечет изъятия земельных участков, входящих в границы охранной зоны, у их правообладателей.

6. Правообладатели земельных участков, водопользователи и собственники водных объектов, расположенных в границах охранной зоны, а также иные физические и юридические лица обязаны соблюдать установленный режим охранной зоны и несут ответственность за нарушение установленного режима охранной зоны в соответствии с законодательством Российской Федерации.

7. Региональный государственный контроль (надзор) в области охраны и использования особо охраняемых природных территорий регионального значения в Иркутской области осуществляется областным государственным бюджетным учреждением «Дирекция по особо охраняемым природным территориям регионального значения Иркутской области»,

местонахождение: 664025, Иркутская область, г. Иркутск, ул. Степана Разина, д. 14.

Глава 2. РЕЖИМ ОХРАННОЙ ЗОНЫ

8. На территории охранной зоны запрещается деятельность, влекущая за собой нарушение сохранности памятника природы, оказывающая негативное (вредное) воздействие на природные комплексы памятника природы, в том числе:

захламление территории отходами производства и потребления;
проведение взрывных работ, выполнение работ по геологическому изучению недр для разработки месторождений полезных ископаемых;
сбор ботанических, зоологических коллекций и геологических коллекционных материалов;

разведение костров, пускание палов, выжигание растительности (за исключением противопожарных мероприятий, осуществляемых в соответствии с законодательством Российской Федерации);

осуществление хозяйственной и иной деятельности в нарушение требований статьи 65 Водного кодекса Российской Федерации в границах водоохранной зоны реки Кастарма (100 м от береговой линии);

уничтожение и повреждение ограждений, аншлагов и других информационных знаков, оборудованных экологических троп, строений и сооружений и других объектов инфраструктуры охранной зоны, нанесение надписей и знаков на деревьях, валунах, выходах скальных пород на территории охранной зоны памятника природы.

9. Хозяйственная деятельность, не запрещенная на территории охранной зоны, осуществляется с соблюдением Требований к предотвращению гибели объектов животного мира, за исключением объектов животного мира, находящихся на особо охраняемых природных территориях федерального значения, при осуществлении производственных процессов, а также при эксплуатации транспортных магистралей, трубопроводов, линий связи и электропередачи на территории Иркутской области, утвержденных постановлением Правительства Иркутской области от 23 июля 2014 года № 360-пп.

10. Охранная зона обозначается на местности предупредительными аншлагами и информационными знаками в местах пересечения ее границы с проходными путями с кратким изложением режима охранной зоны и схемой ее границ.

Приложение
к Положению об охранной зоне
памятника природы регионального
значения «Проявление фигурных
камней на реке Кастарма»

