



СЛУЖБА ПО ОХРАНЕ ОБЪЕКТОВ КУЛЬТУРНОГО НАСЛЕДИЯ
ИРКУТСКОЙ ОБЛАСТИ

П Р И К А З

«11» апреля 2016 г.

№ 30-об/б

г. Иркутск

О включении в единый
государственный реестр
объектов культурного наследия
(памятников истории и
культуры) народов Российской
Федерации выявленных
объектов культурного наследия

В соответствии с пунктом 5 статьи 3.1, подпунктом 2 пункта 7 и пунктом 8 статьи 18 Федерального закона от 25 июня 2002 года № 73-ФЗ «Об объектах культурного наследия (памятниках истории и культуры) народов Российской Федерации», частью 1 статьи 8 Закона Иркутской области от 23 июля 2008 года № 57-оз «Об объектах культурного наследия (памятниках истории и культуры) народов Российской Федерации в Иркутской области», принимая во внимание акт государственной историко-культурной экспертизы выявленного объекта культурного наследия «Флигель, конюшня, погреб в усадьбе Трубецкого С.П.:», II пол. XIX в., расположенного по адресу: г. Иркутск, ул. Дзержинского, 64 лит. В; В1, в1; лит. Д, лит. Е, в целях обоснования включения данного объекта в Единый государственный реестр объектов культурного наследия (памятниках истории и культуры) народов Российской Федерации от 12 декабря 2014 г., руководствуясь статьей 21 Устава Иркутской области, пунктом 10 Положения о службе по охране объектов культурного наследия Иркутской области, утвержденного постановлением Правительства Иркутской области от 9 марта 2010 года № 31-пп,

П Р И К А З Ы В А Ю:

1. Включить выявленный объект культурного наследия «Флигель, конюшня, погреб в усадьбе Трубецкого С.П.:», II пол. XIX в. (г. Иркутск, ул. Дзержинского, 64 лит. В; В1, в1; лит. Д, лит. Е) в единый государственный реестр объектов культурного наследия (памятников истории и культуры) народов Российской Федерации в качестве объекта культурного наследия регионального значения - «Флигель в усадьбе Трубецкого Сергея Петровича», 1880 г.,;1880-е – 1929 гг. (г. Иркутск, ул. Дзержинского, 64 лит. В; В1, в1, в2, в3).

2. Утвердить границы территории объекта культурного наследия регионального значения «Флигель в усадьбе Трубецкого Сергея Петровича», 1880 г.; 1880-е – 1929 гг. (г. Иркутск, ул. Дзержинского, 64 лит. В; В1, в1, в2, в3) согласно приложениям 1, 2, 3, 4 к настоящему приказу.

3. Настоящий приказ подлежит официальному опубликованию в общественно-политической газете «Областная», на «Официальном интернет-портале правовой информации Иркутской области» (www.ogirk.ru), а также на «Официальном интернет-портале правовой информации» (www.pravo.gov.ru).

4. Настоящий приказ вступает в силу со дня его утверждения.

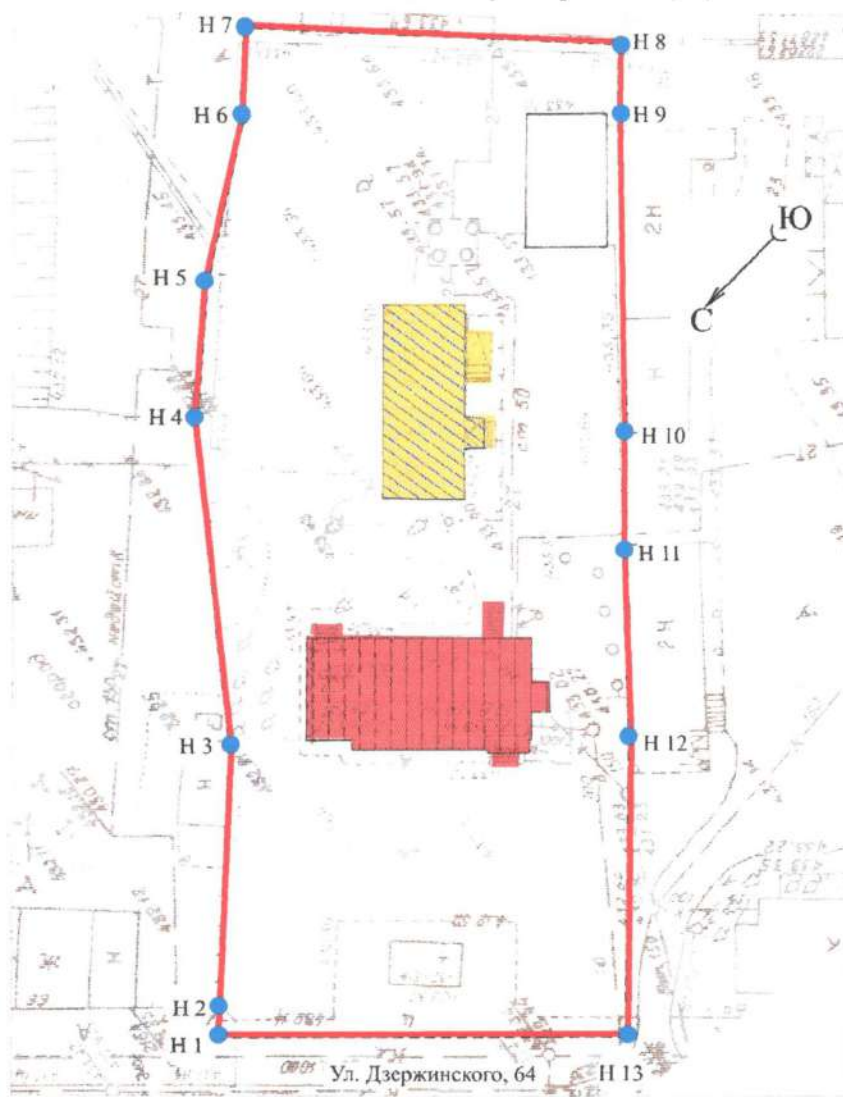
Временно замещающий
должность руководителя службы






Г.А. Ивлев

**Карта границ территории объекта культурного наследия
регионального значения**

Наименование объекта: «Флигель в усадьбе Трубецкого Сергея Петровича».
Адрес: г. Иркутск, ул. Дзержинского, 64, лит. В, В1, в1, в2, в3.



Условные обозначения:

-  - граница территории объекта культурного наследия
-  - объект культурного наследия федерального значения «Дом Трубецкого Сергея Петровича» по адресу: г.Иркутск, ул.Дзержинского, 64, лит.Б (по данным БТИ)
-  - объект культурного наследия регионального значения «Флигель в усадьбе Трубецкого Сергея Петровича» по адресу: г.Иркутск, ул.Дзержинского, 64, лит.В, В1, в1, в2, в3.
- Н 1 ● - поворотные точки

Начальник отдела государственной охраны памятников
архитектуры и оформления охранных обязательств службы

Соколов В.В.

**Описание границ территории
объекта культурного наследия регионального значения**

Наименование: «Флигель в усадьбе Трубецкого Сергея Петровича».
Адрес: г. Иркутск, ул. Дзержинского, 64, лит. В, В1, в1, в2, в3.

Территория объекта культурного наследия устанавливается в следующих границах:

Северо-восточная граница проходит: вдоль красной линии застройки улицы Дзержинского с отступом к проезжей части (поворотные точки Н13 –Н1).

Юго-восточная граница проходит: по левой боковой меже (поворотные точки Н1 – Н7) со сменой направлений под небольшими углами в поворотных точках Н2, Н3, Н4, Н5, Н6.

Юго-западная граница проходит: задней меже (поворотные точки Н7-Н8).

Северо-западная граница проходит: по правой боковой меже (поворотные точки Н8 – Н122) со сменой направлений под небольшими углами в поворотных точках Н9, Н10, Н11, Н12.

Начальник отдела
государственной охраны памятников
архитектуры и оформления охранных
обязательств службы



Соколов В.В.

Приложение № 3
к приказу службы по охране объектов
культурного наследия Иркутской области
№ 30 от «11» апреля 2016 г.

**Перечень координат поворотных (характерных) точек границ территории
объекта культурного наследия регионального значения**

Наименование объекта: «Флигель в усадьбе Трубецкого Сергея Петровича».
Адрес: г. Иркутск, ул. Дзержинского, 64, лит. В, В1, в1, в2, в3.

в системе координат - МСК-38, зона 3

Название №№ знака	X (м)	Y (м)	Дирекционный угол	Мера линий (м)
н1	385254.25	3336529.21	125° 35' 34"	2.42
н2	385252.84	3336531.18	126° 26' 49"	21.68
н3	385239.96	3336548.62	118° 04' 52"	27.38
н4	385227.07	3336572.78	128° 24' 26"	11.33
н5	385220.03	3336581.66	136° 47' 07"	13.84
н6	385209.94	3336591.14	126° 44' 01"	7.57
н7	385205.41	3336597.21	217° 56' 35"	30.97
н8	385180.99	3336578.17	305° 10' 06"	5.59
н9	385184.21	3336573.60	303° 07' 46"	26.64
н10	385198.77	3336551.29	304° 23' 08"	9.83
н11	385204.32	3336543.18	302° 14' 28"	15.46
н12	385212.57	3336530.10	304° 42' 46"	24.71
н13	385226.64	3336509.79	35° 07' 17"	33.76
н1	385254.25	3336529.21	000° 00' 00"	0.00

**Площадь участка
составляет: 2785 м²**

в системе координат - г. Иркутска

Название №№ знака	X (м)	Y (м)	Дирекционный угол	Мера линий (м)
н1	22285.47	32832.30	127° 06' 24"	2.42
н2	22284.01	32834.23	128° 00' 42"	21.68
н3	22270.66	32851.31	119° 37' 32"	27.39

н4	22257.12	32875.12	129° 59' 13"	11.33
н5	22249.84	32883.80	138° 20' 20"	13.84
н6	22239.50	32893.00	128° 14' 47"	7.58
н7	22234.81	32898.95	219° 29' 52"	30.97
н8	22210.91	32879.25	306° 42' 21"	5.59
н9	22214.25	32874.77	304° 40' 49"	26.64
н10	22229.41	32852.86	305° 58' 18"	9.82
н11	22235.18	32844.91	303° 47' 34"	15.46
н12	22243.78	32832.06	306° 16' 35"	24.71
н13	22258.40	32812.14	36° 40' 35"	33.75
н1	22285.47	32832.30	000° 00' 00"	0.00

**Площадь участка
составляет: 2785 м²**

в системе координат - Геодезическая (град.мин.сек.)

Название №№ знака	X (м)	Y (м)	Дирекционный угол	Мера линий (м)
н1	52°17'21.00"	104°18'6.16"	127° 06' 24"	2.42
н2	52°17'20.96"	104°18'6.27"	128° 00' 42"	21.68
н3	52°17'20.53"	104°18'7.17"	119° 37' 32"	27.39
н4	52°17'20.10"	104°18'8.44"	129° 59' 13"	11.33
н5	52°17'19.87"	104°18'8.90"	138° 20' 20"	13.84
н6	52°17'19.54"	104°18'9.39"	128° 14' 47"	7.58
н7	52°17'19.39"	104°18'9.71"	219° 29' 52"	30.97
н8	52°17'18.61"	104°18'8.68"	306° 42' 21"	5.59
н9	52°17'18.72"	104°18'8.44"	304° 40' 49"	26.64
н10	52°17'19.20"	104°18'7.28"	305° 58' 18"	9.82
н11	52°17'19.38"	104°18'6.85"	303° 47' 34"	15.46
н12	52°17'19.66"	104°18'6.17"	306° 16' 35"	24.71
н13	52°17'20.12"	104°18'5.12"	36° 40' 35"	33.75
н1	52°17'21.00"	104°18'6.16"	000° 00' 00"	0.00

**Площадь участка
составляет: 2785 м²**

Начальник отдела
государственной охраны памятников
архитектуры и оформления охранных
обязательств службы



Соколов В.В.

Приложение № 4
к приказу службы по охране объектов
культурного наследия Иркутской области
№ 30-сч/б от « 11 » апреля 2016 г.

**Режим использования территории
объекта культурного наследия регионального значения**

Наименование: «Флигель в усадьбе Трубецкого Сергея Петровича».
Адрес: г. Иркутск, ул. Дзержинского, 64, лит. В, В1, в1, в2, в3.

- на территории объекта культурного наследия запрещаются строительство объектов капитального строительства и увеличение объемно-пространственных характеристик существующих на территории памятника или ансамбля объектов капитального строительства; проведение земляных, строительных, мелиоративных и иных работ, за исключением работ по сохранению объекта культурного наследия или его отдельных элементов, сохранению историко-градостроительной или природной среды объекта культурного наследия;

- на территории объекта культурного наследия разрешается ведение хозяйственной деятельности, не противоречащей требованиям обеспечения сохранности объекта культурного наследия и позволяющей обеспечить функционирование объекта культурного наследия в современных условиях.

Начальник отдела
государственной охраны памятников
архитектуры и оформления охранных
обязательств службы



Соколов В.В.