



У К А З

ГУБЕРНАТОРА ИРКУТСКОЙ ОБЛАСТИ

11 мая 2023 года

№ 139-уг

Иркутск

Об охранной зоне памятника природы регионального значения «Удинские пороги»

В соответствии с подпунктом 1 пункта 2 статьи 56, статьями 57, 57.1, пунктом 4 статьи 95, статьями 105, 106 Земельного кодекса Российской Федерации, пунктом 11 статьи 2 Федерального закона от 14 марта 1995 года № 33-ФЗ «Об особо охраняемых природных территориях», Правилами создания охранных зон отдельных категорий особо охраняемых природных территорий, установления их границ, определения режима охраны и использования земельных участков и водных объектов в границах таких зон, утвержденными постановлением Правительства Российской Федерации от 19 февраля 2015 года № 138, руководствуясь статьей 59 Устава Иркутской области,

ПО С Т А Н О В Л Я Ю:

1. Установить охранную зону памятника природы регионального значения «Удинские пороги» в соответствии с графическим описанием местоположения границ, перечнем координат характерных точек границ охранной зоны памятника природы регионального значения «Удинские пороги» (прилагаются).

2. Утвердить положение об охранной зоне памятника природы регионального значения «Удинские пороги» (прилагается).

3. Определить министерство природных ресурсов и экологии Иркутской области исполнительным органом государственной власти Иркутской области, обязанным возместить убытки, причиненные в связи с установлением охранной зоны памятника природы регионального значения «Удинские пороги», в соответствии с пунктами 8 и 9 статьи 57.1 Земельного кодекса Российской Федерации.

4. Установить, что срок наступления обязанности по возмещению убытков, причиненных в связи с установлением охранной зоны памятника природы регионального значения «Удинские пороги», определяется в соответствии со статьей 57.1 Земельного кодекса Российской Федерации.

5. Настоящий указ подлежит официальному опубликованию в общественно-политической газете «Областная», сетевом издании «Официальный интернет-портал правовой информации Иркутской области» (ogirk.ru), а также на «Официальном интернет-портале правовой информации» (www.pravo.gov.ru).

 И.И. Кобзев

УСТАНОВЛЕННЫ
указом Губернатора
Иркутской области
от 11 мая 2023 года № 139-уг

**ГРАФИЧЕСКОЕ ОПИСАНИЕ МЕСТОПОЛОЖЕНИЯ ГРАНИЦ,
ПЕРЕЧЕНЬ КООРДИНАТ ХАРАКТЕРНЫХ ТОЧЕК ГРАНИЦ ОХРАННОЙ
ЗОНЫ ПАМЯТНИКА ПРИРОДЫ РЕГИОНАЛЬНОГО ЗНАЧЕНИЯ
«УДИНСКИЕ ПОРОГИ»**

(наименование объекта, местоположение границ которого описано (далее - объект))

Раздел 1

Сведения об объекте		
№ п/п	Характеристики объекта	Описание характеристик
1	2	3
1	Местоположение объекта	Иркутская область, Нижнеудинский р-н
2	Площадь объекта ± величина погрешности определения площади (P ± ΔP)	919 823 м ² ± 16 784 м ²
3	Иные характеристики объекта	Вид объекта реестра границ: Зона с особыми условиями использования территории

Раздел 2

Сведения о местоположении границ объекта

1. Система координат МСК-38, зона 2

2. Сведения о характерных точках границ объекта

Обозначение характерных точек границ	Координаты, м		Метод определения координат характерной точки	Средняя квадратическая погрешность положения характерной точки (Мг), м	Описание обозначения точки на местности (при наличии)
	X	Y			
1	2	3	4	5	6
1	531 608,44	2 128 038,59	Аналитический метод	5,00	—
2	531 507,38	2 127 987,91		5,00	
3	531 359,49	2 128 019,17		5,00	
4	531 306,70	2 128 133,52		5,00	
5	531 218,88	2 128 150,61		5,00	
6	531 048,93	2 128 012,66		5,00	
7	530 970,28	2 127 889,63		5,00	
8	530 872,41	2 127 799,55		5,00	
9	530 565,59	2 127 920,16		5,00	
10	530 245,55	2 127 868,70		5,00	
11	530 071,62	2 127 649,95		5,00	
12	529 909,33	2 127 603,30		5,00	
13	529 750,11	2 127 477,45		5,00	
14	529 636,61	2 127 256,93		5,00	
15	529 613,32	2 126 944,40		5,00	
16	529 661,49	2 126 628,25		5,00	
17	529 608,22	2 126 436,37		5,00	
18	529 604,34	2 126 321,82		5,00	
19	529 625,16	2 126 164,61		5,00	
20	529 587,36	2 126 028,98		5,00	
21	529 373,38	2 125 866,33		5,00	
22	529 532,74	2 125 679,50		5,00	
23	529 726,27	2 125 866,70		5,00	
24	529 822,78	2 126 055,13		5,00	
25	529 924,35	2 126 027,29		5,00	
26	529 941,82	2 126 142,71		5,00	
27	529 848,08	2 126 237,41		5,00	
28	529 865,48	2 126 734,96		5,00	
29	529 930,15	2 127 160,17		5,00	
30	530 007,15	2 127 299,50		5,00	
31	530 221,66	2 127 366,34		5,00	
32	530 386,98	2 127 564,22		5,00	
33	530 548,13	2 127 606,08		5,00	
34	530 795,62	2 127 469,95		5,00	
35	531 067,31	2 127 516,85		5,00	
36	531 209,12	2 127 711,38		5,00	
37	531 576,30	2 127 674,37		5,00	
1	531 608,44	2 128 038,59	5,00		
38	531 528,55	2 127 929,82	Аналитический метод	5,00	—
39	531 523,17	2 127 885,13		5,00	
40	531 387,55	2 127 901,92		5,00	
41	531 267,24	2 127 908,53		5,00	
42	531 240,49	2 127 935,77		5,00	
43	531 190,91	2 127 941,48		5,00	
44	531 067,43	2 127 856,76		5,00	
45	530 953,37	2 127 700,19		5,00	

Раздел 2



Сведения о местоположении границ объекта					
1	2	3	4	5	6
46	530 835,39	2 127 679,82	Аналитический метод	5,00	—
47	530 677,13	2 127 775,85		5,00	
48	530 552,51	2 127 813,90		5,00	
49	530 274,59	2 127 741,71		5,00	
50	530 110,95	2 127 545,83		5,00	
51	529 985,38	2 127 516,36		5,00	
52	529 859,77	2 127 446,39		5,00	
53	529 735,14	2 127 220,88		5,00	
54	529 706,01	2 126 926,67		5,00	
55	529 764,11	2 126 609,72		5,00	
56	529 708,75	2 126 403,08		5,00	
57	529 747,90	2 126 239,99		5,00	
58	529 736,93	2 126 216,43		5,00	
59	529 732,49	2 126 185,77		5,00	
60	529 745,33	2 126 133,50		5,00	
61	529 712,34	2 126 086,48		5,00	
62	529 687,16	2 126 067,34		5,00	
63	529 671,96	2 125 980,73		5,00	
64	529 644,15	2 125 939,95		5,00	
65	529 528,83	2 125 842,62		5,00	
66	529 509,41	2 125 869,34		5,00	
67	529 643,96	2 125 987,77		5,00	
68	529 704,74	2 126 185,85		5,00	
69	529 672,41	2 126 320,65		5,00	
70	529 667,15	2 126 417,00		5,00	
71	529 727,32	2 126 610,73		5,00	
72	529 652,99	2 126 947,13		5,00	
73	529 669,81	2 127 248,85		5,00	
74	529 791,20	2 127 476,25		5,00	
75	529 939,08	2 127 561,97		5,00	
76	530 006,50	2 127 567,45		5,00	
77	530 108,38	2 127 590,15		5,00	
78	530 215,87	2 127 739,18		5,00	
79	530 277,79	2 127 786,62		5,00	
80	530 558,51	2 127 844,19		5,00	
81	530 709,63	2 127 795,61		5,00	
82	530 853,50	2 127 715,44		5,00	
83	530 920,02	2 127 738,90		5,00	
84	531 075,34	2 127 932,09	5,00		
85	531 200,02	2 127 994,96	5,00		
86	531 243,40	2 128 026,46	5,00		
87	531 268,67	2 128 012,68	5,00		
88	531 273,69	2 127 986,01	5,00		
89	531 298,85	2 127 953,98	5,00		
38	531 528,55	2 127 929,82	5,00		
3. Сведения о характерных точках части (частей) границы объекта					
1	2	3	4	5	6
—	—	—	—	—	—

Раздел 4
План границ объекта



Масштаб 1:25 000

Используемые условные знаки и обозначения:

- 1 - Характерная поворотная точка охранной зоны памятника природы регионального значения
- - Граница охранной зоны памятника природы регионального значения
- - Границы кадастровых кварталов
- - Границы административных делений
-  - Границы земельных участков, сведения о которых имеются в ЕГРН
-  - Границы ООПТ, сведения о которых имеются в ЕГРН
- 38:11:210402 - Обозначение кадастрового квартала
- 38:11-6.231 - Обозначение номера ООПТ, сведения о которой имеются в ЕГРН

№	Широта	Долгота
1	53°35'49,00"	98°11'28,44"
2	53°35'47,65"	98°11'8,69"
3	53°35'35,81"	98°11'11,22"
4	53°35'31,07"	98°11'0,85"
5	53°35'22,24"	98°10'58,68"
6	53°35'14,36"	98°11'6,43"
7	53°35'9,11"	98°11'4,38"
8	53°35'3,60"	98°10'53,86"
9	53°34'56,61"	98°10'50,54"
10	53°34'54,00"	98°10'43,08"
11	53°34'51,55"	98°10'20,07"
12	53°34'50,57"	98°9'53,06"
13	53°34'53,52"	98°9'47,79"
14	53°34'52,86"	98°9'41,54"
15	53°34'49,60"	98°9'43,20"
16	53°34'46,31"	98°9'33,10"
17	53°34'39,90"	98°9'23,21"
18	53°34'34,91"	98°9'33,58"
19	53°34'41,96"	98°9'42,11"
20	53°34'43,30"	98°9'49,43"
21	53°34'42,76"	98°9'58,00"
22	53°34'42,98"	98°10'4,21"
23	53°34'44,87"	98°10'14,56"
24	53°34'43,58"	98°10'31,80"
25	53°34'44,59"	98°10'48,75"
26	53°34'48,45"	98°11'0,57"
27	53°34'53,70"	98°11'7,18"
28	53°34'58,99"	98°11'9,49"
29	53°35'4,79"	98°11'21,12"
30	53°35'15,18"	98°11'23,47"
31	53°35'25,00"	98°11'16,48"
32	53°35'28,24"	98°11'21,24"
33	53°35'30,89"	98°11'27,82"
34	53°35'36,50"	98°11'35,07"
35	53°35'39,32"	98°11'34,02"
36	53°35'40,93"	98°11'27,73"
37	53°35'45,69"	98°11'25,83"
1	53°35'49,00"	98°11'28,44"

38	53°35'46,32"	98°11'22,64"
39	53°35'46,11"	98°11'20,22"
40	53°35'41,74"	98°11'21,32"
41	53°35'37,86"	98°11'21,85"
42	53°35'37,02"	98°11'23,37"
43	53°35'35,42"	98°11'23,75"
44	53°35'31,35"	98°11'19,32"
45	53°35'27,54"	98°11'10,97"
46	53°35'23,70"	98°11'10,03"
47	53°35'18,67"	98°11'15,47"
48	53°35'14,67"	98°11'17,71"
49	53°35'5,63"	98°11'14,18"
50	53°35'0,17"	98°11'3,77"
51	53°34'56,09"	98°11'2,35"
52	53°34'51,97"	98°10'58,73"
53	53°34'47,75"	98°10'46,65"
54	53°34'46,56"	98°10'30,71"
55	53°34'48,17"	98°10'13,41"
56	53°34'46,20"	98°10'2,26"
57	53°34'47,33"	98°9'53,35"
58	53°34'46,96"	98°9'52,08"
59	53°34'46,79"	98°9'50,42"
60	53°34'47,16"	98°9'47,57"
61	53°34'46,05"	98°9'45,06"
62	53°34'45,22"	98°9'44,05"
63	53°34'44,66"	98°9'39,37"
64	53°34'43,72"	98°9'37,20"
65	53°34'39,91"	98°9'32,07"
66	53°34'39,31"	98°9'33,55"
67	53°34'43,76"	98°9'39,79"
68	53°34'45,89"	98°9'50,47"
69	53°34'44,96"	98°9'57,84"
70	53°34'44,87"	98°10'3,08"
71	53°34'46,98"	98°10'13,52"
72	53°34'44,86"	98°10'31,90"
73	53°34'45,66"	98°10'48,26"
74	53°34'49,78"	98°11'0,44"

75	53°34'54,63"	98°11'4,89"
76	53°34'56,81"	98°11'5,09"
77	53°35'0,13"	98°11'6,18"
78	53°35'3,73"	98°11'14,13"
79	53°35'5,77"	98°11'16,62"
80	53°35'14,89"	98°11'19,35"
81	53°35'19,74"	98°11'16,50"
82	53°35'24,32"	98°11'11,94"
83	53°35'26,49"	98°11'13,12"
84	53°35'31,67"	98°11'23,40"
85	53°35'35,76"	98°11'26,64"
86	53°35'37,19"	98°11'28,29"
87	53°35'37,99"	98°11'27,51"
88	53°35'38,13"	98°11'26,05"
89	53°35'38,92"	98°11'24,28"
38	53°35'46,32"	98°11'22,64"

Каталог координат характерных точек охранной зоны памятника природы
регионального значения «Удинские пороги»
в системе WGS-84

УТВЕРЖДЕНО
указом Губернатора
Иркутской области
от 11 мая 2023 года № 139-уг

**ПОЛОЖЕНИЕ ОБ ОХРАННОЙ ЗОНЕ
ПАМЯТНИКА ПРИРОДЫ РЕГИОНАЛЬНОГО ЗНАЧЕНИЯ
«УДИНСКИЕ ПОРОГИ»**

Глава 1. ОБЩИЕ ПОЛОЖЕНИЯ

1. Охранная зона памятника природы регионального значения «Удинские пороги» (далее – охранная зона, памятник природы) установлена бессрочно с целью предотвращения неблагоприятных антропогенных воздействий на памятник природы.

2. Охранная зона расположена в границах кадастровых кварталов 38:11:210401, 38:11:210402 на землях лесного фонда согласно карте-схеме охранной зоны, прилагаемой к настоящему положению.

Местоположение охранной зоны согласно материалам лесоустройства: Российская Федерация, Иркутская область, муниципальное образование «Нижеудинский район», Нижеудинское лесничество, Тофаларское участковое лесничество, Тофаларская дача, лесные кварталы № № 775, 807, 808 (части), защитные леса.

3. Охранная зона определена с учетом рельефа местности и ландшафтных особенностей памятника природы. Ширина охранной зоны варьирует от 40 до 120 метров на правом берегу реки Уда, и от 160 до 200 метров на левом. Площадь охранной зоны составляет – 919 823 м² (91,98 га).

4. Границы охранной зоны, режим охраны и использования земельных участков и водных объектов в ее границах (далее – режим охранной зоны) учитываются при разработке стратегии социально-экономического развития Иркутской области, документов территориального планирования, схем землеустройства, лесохозяйственных регламентов лесничеств, проектов освоения лесов.

5. Создание охранной зоны не влечет изъятия земельных участков, входящих в границы охранной зоны, у их правообладателей.

6. Правообладатели земельных участков, водопользователи и собственники водных объектов, расположенных в границах охранной зоны, а также иные физические и юридические лица обязаны соблюдать установленный режим охранной зоны и несут ответственность за нарушение установленного режима охранной зоны в соответствии с законодательством Российской Федерации.

7. Региональный государственный контроль (надзор) в области охраны и использования особо охраняемых природных территорий регионального значения в Иркутской области осуществляется областным государственным бюджетным учреждением «Дирекция по особо охраняемым

природным территориям регионального значения Иркутской области», местонахождение: 664025, Иркутская область, г. Иркутск, ул. Степана Разина, д. 14.

Глава 2. РЕЖИМ ОХРАННОЙ ЗОНЫ

8. На территории охранной зоны запрещается деятельность, влекущая за собой нарушение сохранности памятника природы, оказывающая негативное (вредное) воздействие на природные комплексы памятника природы, в том числе:

захламление территории отходами производства и потребления, создание объектов размещения радиоактивных, химических, взрывчатых, токсичных, отравляющих и ядовитых веществ;

проведение взрывных работ, выполнение работ по геологическому изучению недр для разработки месторождений полезных ископаемых;

осуществление хозяйственной и иной деятельности в нарушение требований статьи 65 Водного кодекса Российской Федерации в границах водоохранной зоны реки Уда (200 м от береговой линии);

сбор ботанических, зоологических коллекций и геологических коллекционных материалов;

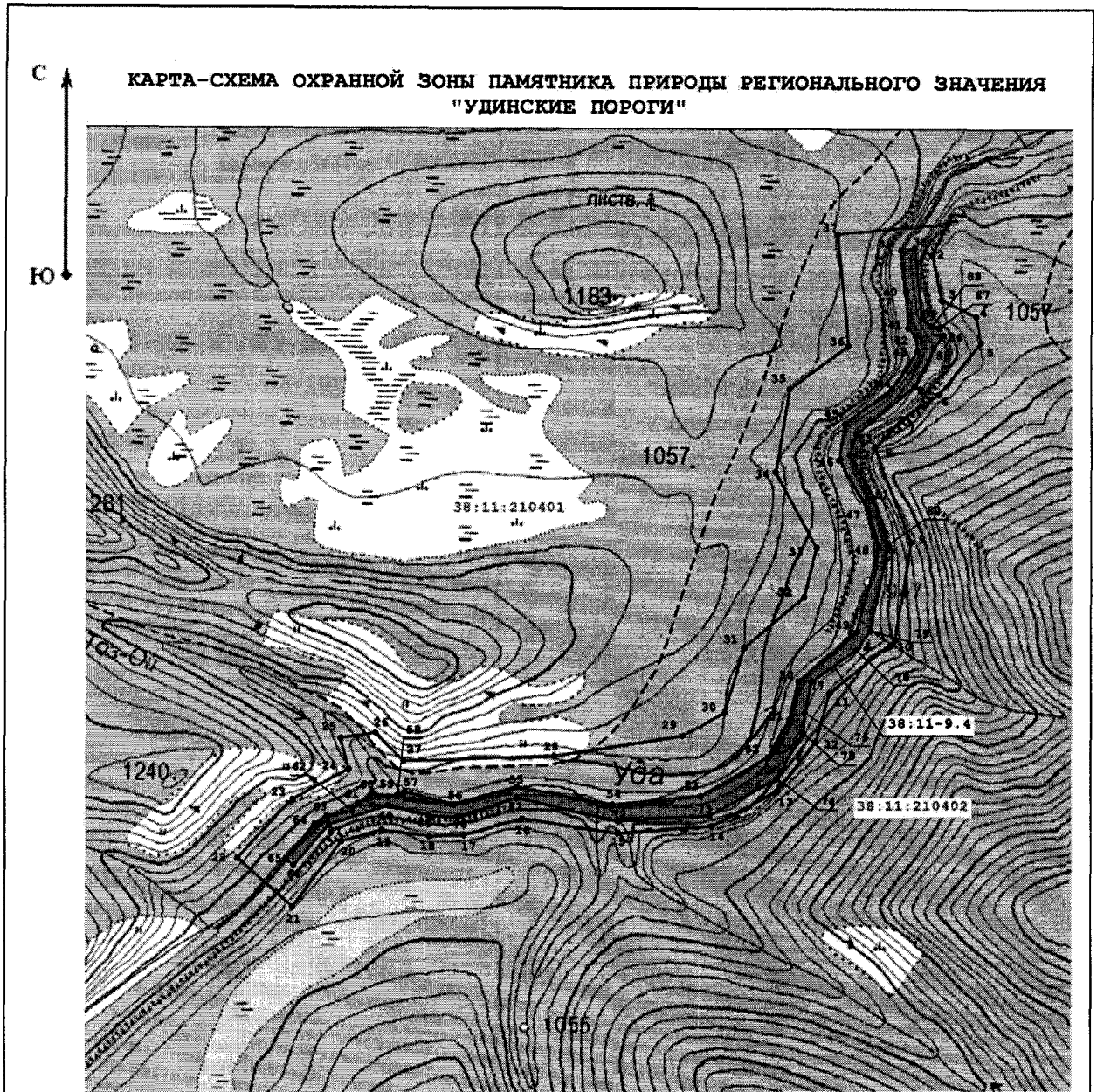
разведение костров, пускание палов, выжигание растительности (за исключением противопожарных мероприятий, осуществляемых в соответствии с законодательством Российской Федерации);

уничтожение и повреждение ограждений, аншлагов и других информационных знаков, оборудованных экологических троп, строений и сооружений и других объектов инфраструктуры охранной зоны, нанесение надписей и знаков на деревьях, валунах, выходах скальных пород на территории охранной зоны памятника природы.

9. Хозяйственная деятельность, не запрещенная на территории охранной зоны, осуществляется с соблюдением Требований к предотвращению гибели объектов животного мира, за исключением объектов животного мира, находящихся на особо охраняемых природных территориях федерального значения, при осуществлении производственных процессов, а также при эксплуатации транспортных магистралей, трубопроводов, линий связи и электропередачи на территории Иркутской области, утвержденных постановлением Правительства Иркутской области от 23 июля 2014 года № 360-пп.

10. Охранная зона обозначается на местности предупредительными аншлагами и информационными знаками в местах пересечения ее границы с проходными путями с кратким изложением режима охранной зоны и схемой ее границ.

Приложение
к Положению об охранной зоне
памятника природы регионального
значения «Удинские пороги»



Масштаб 1:20 000

Условные обозначения:

- 1 - Характерная поворотная точка охранной зоны памятника природы регионального значения
- - Граница охранной зоны памятника природы регионального значения
- - Границы кадастровых кварталов
- - Границы административных делений
- ▨ - Границы земельных участков, сведения о которых имеются в ЕГРН
- ▨ - Границы ООПТ, сведения о которых имеются в ЕГРН
- 38:11:210402 - Обозначение кадастрового квартала
- 38:11-9.4 - Обозначение номера ООПТ, сведения о которой имеются в ЕГРН