



У К А З

ГУБЕРНАТОРА ИРКУТСКОЙ ОБЛАСТИ

7 июня 2023 года

№ 168-уг

Иркутск

**Об охранной зоне памятника природы регионального значения
«Гутарские водопады»**

В соответствии с подпунктом 1 пункта 2 статьи 56, статьями 57, 57.1, пунктом 4 статьи 95, статьями 105, 106 Земельного кодекса Российской Федерации, пунктом 11 статьи 2 Федерального закона от 14 марта 1995 года № 33-ФЗ «Об особо охраняемых природных территориях», Правилами создания охранных зон отдельных категорий особо охраняемых природных территорий, установления их границ, определения режима охраны и использования земельных участков и водных объектов в границах таких зон, утвержденными постановлением Правительства Российской Федерации от 19 февраля 2015 года № 138, руководствуясь статьей 59 Устава Иркутской области,

ПО С Т А Н О В Л Я Ю:

1. Установить охранную зону памятника природы регионального значения «Гутарские водопады» в соответствии с графическим описанием местоположения границ, перечнем координат характерных точек границ охранной зоны памятника природы регионального значения «Гутарские водопады» (прилагаются).

2. Утвердить положение об охранной зоне памятника природы регионального значения «Гутарские водопады» (прилагается).

3. Определить министерство природных ресурсов и экологии Иркутской области исполнительным органом государственной власти Иркутской области, обязанным возместить убытки, причиненные в связи с установлением охранной зоны памятника природы регионального значения «Гутарские водопады», в соответствии с пунктами 8 и 9 статьи 57.1 Земельного кодекса Российской Федерации.

4. Установить, что срок наступления обязанности по возмещению убытков, причиненных в связи с установлением охранной зоны памятника природы регионального значения «Гутарские водопады», определяется в соответствии со статьей 57.1 Земельного кодекса Российской Федерации.

5. Настоящий указ подлежит официальному опубликованию в общественно-политической газете «Областная», сетевом издании «Официальный интернет-портал правовой информации Иркутской области» (ogirk.ru), а также на «Официальном интернет-портале правовой информации» (www.pravo.gov.ru).

 И.И. Кобзев

УСТАНОВЛЕННЫ
указом Губернатора
Иркутской области
от 7 июня 2023 года № 168-уг

**ГРАФИЧЕСКОЕ ОПИСАНИЕ МЕСТОПОЛОЖЕНИЯ ГРАНИЦ, ПЕРЕЧЕНЬ
КООРДИНАТ ХАРАКТЕРНЫХ ТОЧЕК ГРАНИЦ ОХРАННОЙ ЗОНЫ
ПАМЯТНИКА ПРИРОДЫ РЕГИОНАЛЬНОГО ЗНАЧЕНИЯ
«ГУТАРСКИЕ ВОДОПАДЫ»**

(наименование объекта, местоположение границ которого описано (далее - объект))

Раздел 1

Сведения об объекте

№ п/п	Характеристики объекта	Описание характеристик
1	2	3
1	Местоположение объекта	Иркутская область, Нижнеудинский р-н
2	Площадь объекта ± величина погрешности определения площади ($P \pm \Delta P$)	$263\,560\text{ м}^2 \pm 8\,984\text{ м}^2$
3	Иные характеристики объекта	Вид объекта реестра границ: Зона с особыми условиями использования территории

Раздел 2


Сведения о местоположении границ объекта

1. Система координат МСК-38, зона 2

2. Сведения о характерных точках границ объекта



Обозначение характерных точек границ	Координаты, м		Метод определения координат характерной точки	Средняя квадратическая погрешность положения характерной точки (Mt), м	Описание обозначения точки на местности (при наличии)
	X	Y			
1	2	3	4	5	6
1	598 118,00	2 036 498,27	Аналитический метод	5,00	—
2	597 994,37	2 036 694,26		5,00	
3	597 971,96	2 036 978,52		5,00	
4	597 408,42	2 036 776,23		5,00	
5	597 584,93	2 036 508,14		5,00	
6	597 739,16	2 036 253,58		5,00	
1	598 118,00	2 036 498,27		5,00	
-					
7	597 842,68	2 036 561,57	Аналитический метод	5,00	—
8	597 801,74	2 036 535,25		5,00	
9	597 752,59	2 036 616,61		5,00	
10	597 713,68	2 036 675,82		5,00	
11	597 792,35	2 036 704,19		5,00	
12	597 798,02	2 036 632,31		5,00	
7	597 842,68	2 036 561,57		5,00	
-					
3. Сведения о характерных точках части (частей) границы объекта					
1	2	3	4	5	6
—	—	—	—	—	—

Раздел 4
План границ объекта



Масштаб 1:8 000

Используемые условные знаки и обозначения:

- 1 - Характерная поворотная точка охранной зоны памятника природы регионального значения
- - Граница охранной зоны памятника природы регионального значения
- - Границы кадастровых кварталов
- - Границы административных делений
-  - Границы земельных участков, сведения о которых имеются в ЕГРН
-  - Границы ООПТ, сведения о которых имеются в ЕГРН
- 38:11:210402 - Обозначение кадастрового квартала
- 38:11-6.231 - Обозначение номера ООПТ, сведения о которой имеются в ЕГРН

№	Широта	Долгота
1	54°9'51,46"	96°45'51,04"
2	54°9'38,86"	96°45'38,54"
3	54°9'34,26"	96°45'52,94"
4	54°9'28,96"	96°46'8,14"
5	54°9'47,46"	96°46'17,84"
6	54°9'47,76"	96°46'2,14"
1	54°9'51,46"	96°45'51,04"
7	54°9'42,66"	96°45'55,23"
8	54°9'41,30"	96°45'53,88"
9	54°9'39,84"	96°45'58,48"
10	54°9'38,67"	96°46'1,84"
11	54°9'41,25"	96°46'3,20"
12	54°9'41,33"	96°45'59,23"
7	54°9'42,66"	96°45'55,23"

Каталог координат характерных точек охранной зоны памятника природы
регионального значения «Гутарские водопады» в системе WGS-84

УТВЕРЖДЕНО
указом Губернатора
Иркутской области
от 7 июня 2023 года № 168-уг

**ПОЛОЖЕНИЕ ОБ ОХРАННОЙ ЗОНЕ
ПАМЯТНИКА ПРИРОДЫ РЕГИОНАЛЬНОГО ЗНАЧЕНИЯ
«ГУТАРСКИЕ ВОДОПАДЫ»**

Глава 1. ОБЩИЕ ПОЛОЖЕНИЯ

1. Охранная зона памятника природы регионального значения «Гутарские водопады» (далее – охранная зона, памятник природы) установлена бессрочно с целью предотвращения неблагоприятных антропогенных воздействий на памятник природы.

2. Охранная зона расположена в границах кадастрового квартала 38:11:190501 на землях лесного фонда согласно карте-схеме охранной зоны, прилагаемой к настоящему положению.

Местоположение охранной зоны согласно материалам лесоустройства: Российская Федерация, Иркутская область, муниципальное образование «Нижеудинский район», Нижеудинское лесничество, Тофаларское участковое лесничество, Тофаларская дача, кварталы №№ 630 (части), 651 (части).

3. Охранная зона шириной от 200 до 400 метров окружает со всех сторон памятник природы. Площадь охранной зоны составляет 263 560 м² (26,36 га).

4. Границы охранной зоны, режим охраны и использования земельных участков и водных объектов в ее границах (далее – режим охранной зоны) учитываются при разработке стратегии социально-экономического развития Иркутской области, документов территориального планирования, схем землеустройства, лесохозяйственных регламентов лесничеств, проектов освоения лесов.

5. Создание охранной зоны не влечет изъятия земельных участков, входящих в границы охранной зоны, у их правообладателей.

6. Правообладатели земельных участков, водопользователи и собственники водных объектов, расположенных в границах охранной зоны, а также иные физические и юридические лица обязаны соблюдать установленный режим охранной зоны и несут ответственность за нарушение установленного режима охранной зоны в соответствии с законодательством Российской Федерации.

7. Региональный государственный контроль (надзор) в области охраны и использования особо охраняемых природных территорий регионального значения в Иркутской области осуществляется областным государственным бюджетным учреждением «Дирекция по особо охраняемым природным территориям регионального значения Иркутской области»,

местонахождение: 664025, Иркутская область, г. Иркутск, ул. Степана Разина, д. 14.

Глава 2. РЕЖИМ ОХРАННОЙ ЗОНЫ

8. На территории охранной зоны запрещается деятельность, влекущая за собой нарушение сохранности памятника природы, оказывающая негативное (вредное) воздействие на природные комплексы памятника природы, в том числе:

осуществление деятельности, влекущей засорение и загрязнение вод памятника природы;

захламление территории отходами производства и потребления, создание объектов размещения радиоактивных, химических, взрывчатых, токсичных, отравляющих и ядовитых веществ;

проведение взрывных работ, выполнение работ по геологическому изучению недр для разработки месторождений полезных ископаемых;

осуществление хозяйственной и иной деятельности в нарушение требований статьи 65 Водного кодекса Российской Федерации в границах водоохранной зоны реки Гутара (200 м от береговой линии);

разведение костров, пускание палов, выжигание растительности (за исключением противопожарных мероприятий, осуществляемых в соответствии с законодательством Российской Федерации);

уничтожение и повреждение ограждений, аншлагов и других информационных знаков, оборудованных экологических троп, строений и сооружений, и других объектов инфраструктуры охранной зоны, нанесение надписей и знаков на деревьях на территории охранной зоны.

9. Хозяйственная деятельность, не запрещенная на территории охранной зоны, осуществляется с соблюдением Требований к предотвращению гибели объектов животного мира, за исключением объектов животного мира, находящихся на особо охраняемых природных территориях федерального значения, при осуществлении производственных процессов, а также при эксплуатации транспортных магистралей, трубопроводов, линий связи и электропередачи на территории Иркутской области, утвержденных постановлением Правительства Иркутской области от 23 июля 2014 года № 360-пп.

10. Охранная зона обозначается на местности предупредительными аншлагами и информационными знаками в местах пересечения ее границы с проходными путями с кратким изложением режима охранной зоны и схемой ее границ.

Приложение
к Положению об охранной зоне
памятника природы
регионального значения
«Гутарские водопады»

