



У К А З

ГУБЕРНАТОРА ИРКУТСКОЙ ОБЛАСТИ

11 июля 2023 года

№ 215-уг

Иркутск

Об охранной зоне памятника природы регионального значения «Родники ключи»

В соответствии с подпунктом 1 пункта 2 статьи 56, статьями 57, 57.1, пунктом 4 статьи 95, статьями 105, 106 Земельного кодекса Российской Федерации, пунктом 11 статьи 2 Федерального закона от 14 марта 1995 года № 33-ФЗ «Об особо охраняемых природных территориях», Правилами создания охранных зон отдельных категорий особо охраняемых природных территорий, установления их границ, определения режима охраны и использования земельных участков и водных объектов в границах таких зон, утвержденными постановлением Правительства Российской Федерации от 19 февраля 2015 года № 138, руководствуясь статьей 59 Устава Иркутской области,

ПО С Т А Н О В Л Я Ю:


1. Установить охранную зону памятника природы регионального значения «Родники ключи» в соответствии с графическим описанием местоположения границ, перечнем координат характерных точек границ охранной зоны памятника природы регионального значения «Родники ключи» (прилагаются).

2. Утвердить положение об охранной зоне памятника природы регионального значения «Родники ключи» (прилагается).

3. Определить министерство природных ресурсов и экологии Иркутской области исполнительным органом государственной власти Иркутской области, обязанным возместить убытки, причиненные в связи с установлением охранной зоны памятника природы регионального значения «Родники ключи», в соответствии с пунктами 8 и 9 статьи 57.1 Земельного кодекса Российской Федерации.

4. Установить, что срок наступления обязанности по возмещению убытков, причиненных в связи с установлением охранной зоны памятника природы регионального значения «Родники ключи», определяется в соответствии со статьей 57.1 Земельного кодекса Российской Федерации.

5. Настоящий указ подлежит официальному опубликованию в общественно-политической газете «Областная», сетевом издании «Официальный интернет-портал правовой информации Иркутской области» (ogirk.ru), а также на «Официальном интернет-портале правовой информации» (www.pravo.gov.ru).

 И.И. Кобзев

УСТАНОВЛЕННЫ
указом Губернатора
Иркутской области
от 11 июля 2023 года
215-уг

**ГРАФИЧЕСКОЕ ОПИСАНИЕ МЕСТОПОЛОЖЕНИЯ ГРАНИЦ, ПЕРЕЧЕНЬ
КООРДИНАТ ХАРАКТЕРНЫХ ТОЧЕК ГРАНИЦ ОХРАННОЙ ЗОНЫ
ПАМЯТНИКА ПРИРОДЫ РЕГИОНАЛЬНОГО ЗНАЧЕНИЯ
«РОДНИКИ КЛЮЧИ»**

(наименование объекта, местоположение границ которого описано (далее - объект))

Раздел 1

Сведения об объекте		
№ п/п	Характеристики объекта	Описание характеристик
1	2	3
1	Местоположение объекта	Иркутская область, Казачинско-Ленский р-н
2	Площадь объекта ± величина погрешности определения площади (P ± ΔP)	33 427 м ² ± 3 199 м ²
3	Иные характеристики объекта	Вид объекта реестра границ: Зона с особыми условиями использования территории

Раздел 2

Сведения о местоположении границ объекта

1. Система координат МСК-38, зона 5

2. Сведения о характерных точках границ объекта



Обозначение характерных точек границ	Координаты, м		Метод определения координат характерной точки	Средняя квадратическая погрешность положения характерной точки (M _t), м	Описание обозначения точки на местности (при наличии)
	X	Y			
1	2	3	4	5	6
1	821 149,44	5 154 898,35	Аналитический метод	5,00	—
2	821 233,54	5 155 072,10		5,00	
3	821 060,71	5 155 184,85		5,00	
4	820 966,44	5 154 987,07		5,00	
1	821 149,44	5 154 898,35		5,00	
5	821 116,11	5 154 965,55	Аналитический метод	5,00	—
6	821 088,75	5 154 977,75		5,00	
7	821 072,12	5 155 016,94		5,00	
8	821 083,21	5 155 049,84		5,00	
9	821 110,57	5 155 070,17		5,00	
10	821 147,53	5 155 067,58		5,00	
11	821 177,11	5 155 045,03		5,00	
12	821 175,26	5 154 994,38		5,00	
13	821 144,21	5 154 965,18		5,00	
5	821 116,11	5 154 965,55	5,00		
3. Сведения о характерных точках части (частей) границы объекта					
1	2	3	4	5	6
—	—	—	—	—	—

Раздел 4
План границ объекта



Масштаб 1:5 000

Используемые условные знаки и обозначения:

- 1 - Характерная поворотная точка охранной зоны памятника природы регионального значения
- - Граница охранной зоны памятника природы регионального значения
- - Границы кадастровых кварталов
- - Границы административных делений
-  - Границы земельный участков, сведения о которых имеются в ЕГРН
-  - Границы ООПТ, сведения о которых имеются в ЕГРН
- 38:11:210402 - Обозначение кадастрового квартала
- 38:11-6.231 - Обозначение номера ООПТ, сведения о которой имеются в ЕГРН

№	Широта	Долгота
1	56°12'9,32"	107°30'5,23"
2	56°12'3,47"	107°30'10,61"
3	56°12'6,66"	107°30'21,96"
4	56°12'12,16"	107°30'15,20"
1	56°12'9,32"	107°30'5,23"
5	56°12'8,29"	107°30'9,17"
6	56°12'7,42"	107°30'9,91"
7	56°12'6,91"	107°30'12,21"
8	56°12'7,29"	107°30'14,10"
9	56°12'8,19"	107°30'15,25"
10	56°12'9,38"	107°30'15,05"
11	56°12'10,32"	107°30'13,70"
12	56°12'10,22"	107°30'10,77"
13	56°12'9,20"	107°30'9,11"
5	56°12'8,29"	107°30'9,17"

Каталог координат характерных точек границ охранной зоны памятника природы регионального значения «Родники Ключи» в системе WGS-84

УТВЕРЖДЕНО
указом Губернатора
Иркутской области
от 11 июля 2023 года
215-уг

**ПОЛОЖЕНИЕ ОБ ОХРАННОЙ ЗОНЕ
ПАМЯТНИКА ПРИРОДЫ РЕГИОНАЛЬНОГО ЗНАЧЕНИЯ
«РОДНИКИ КЛЮЧИ»**

Глава 1. ОБЩИЕ ПОЛОЖЕНИЯ

1. Охранная зона памятника природы регионального значения «Родники ключи» (далее – охранная зона, памятник природы) установлена бессрочно с целью предотвращения неблагоприятных антропогенных воздействий на памятник природы.

2. Охранная зона расположена в границах кадастрового квартала 38:07:010104 частично на землях лесного фонда и частично на землях населенных пунктов согласно карте-схеме охранной зоны, прилагаемой к настоящему положению.

Местоположение охранной зоны согласно материалам лесоустройства: Российская Федерация, Иркутская область, Казачинско-Ленский муниципальный район, Казачинско-Ленское лесничество, Казачинско-Ленское участковое лесничество, Казачинско-Ленская дача, квартал № 100 ч, нелесоустроенная часть.

3. Охранная зона расположена на правом берегу реки Киренги у северо-восточной окраины деревни Ключи Казачинско-Ленского муниципального района. Охранная зона шириной до 50 метров окружает по периметру памятник природы. Площадь охранной зоны составляет – 33 427 м² (3,34 га).

4. Границы охранной зоны, режим охраны и использования земельных участков и водных объектов в ее границах (далее – режим охранной зоны) учитываются при разработке стратегии социально-экономического развития Иркутской области, документов территориального планирования, документов градостроительного зонирования, схем землеустройства, лесохозяйственных регламентов лесничеств, проектов освоения лесов.

5. Создание охранной зоны не влечет изъятия земельных участков, входящих в границы охранной зоны, у их правообладателей.

6. Правообладатели земельных участков, водопользователи и собственники водных объектов, расположенных в границах охранной зоны, а также иные физические и юридические лица обязаны соблюдать установленный режим охранной зоны и несут ответственность за нарушение установленного режима охранной зоны в соответствии с законодательством Российской Федерации.

7. Региональный государственный контроль (надзор) в области охраны и использования особо охраняемых природных территорий регионального значения в Иркутской области осуществляется областным государственным бюджетным учреждением «Дирекция по особо охраняемым

природным территориям регионального значения Иркутской области», местонахождение: 664007, Иркутская область. г. Иркутск, ул. Поленова, д. 35.

Глава 2. РЕЖИМ ОХРАННОЙ ЗОНЫ

8. На территории охранной зоны запрещается деятельность, влекущая за собой нарушение сохранности памятника природы, оказывающая негативное (вредное) воздействие на природные комплексы памятника природы, в том числе:

захламление территории отходами производства и потребления, создание объектов размещения радиоактивных, химических, взрывчатых, токсичных, отравляющих и ядовитых веществ;

разведение костров, пускание палов, выжигание растительности (за исключением противопожарных мероприятий, осуществляемых в соответствии с законодательством Российской Федерации);

проведение гидромелиоративных работ;

проезд и стоянка автотранспортных средств вне дорог общего пользования и специально предусмотренных для этого мест, за исключением средств, обеспечивающих охрану территории охранной зоны, противопожарные мероприятия, нужды министерства лесного комплекса Иркутской области, а также иных случаев, предусмотренных законодательством;

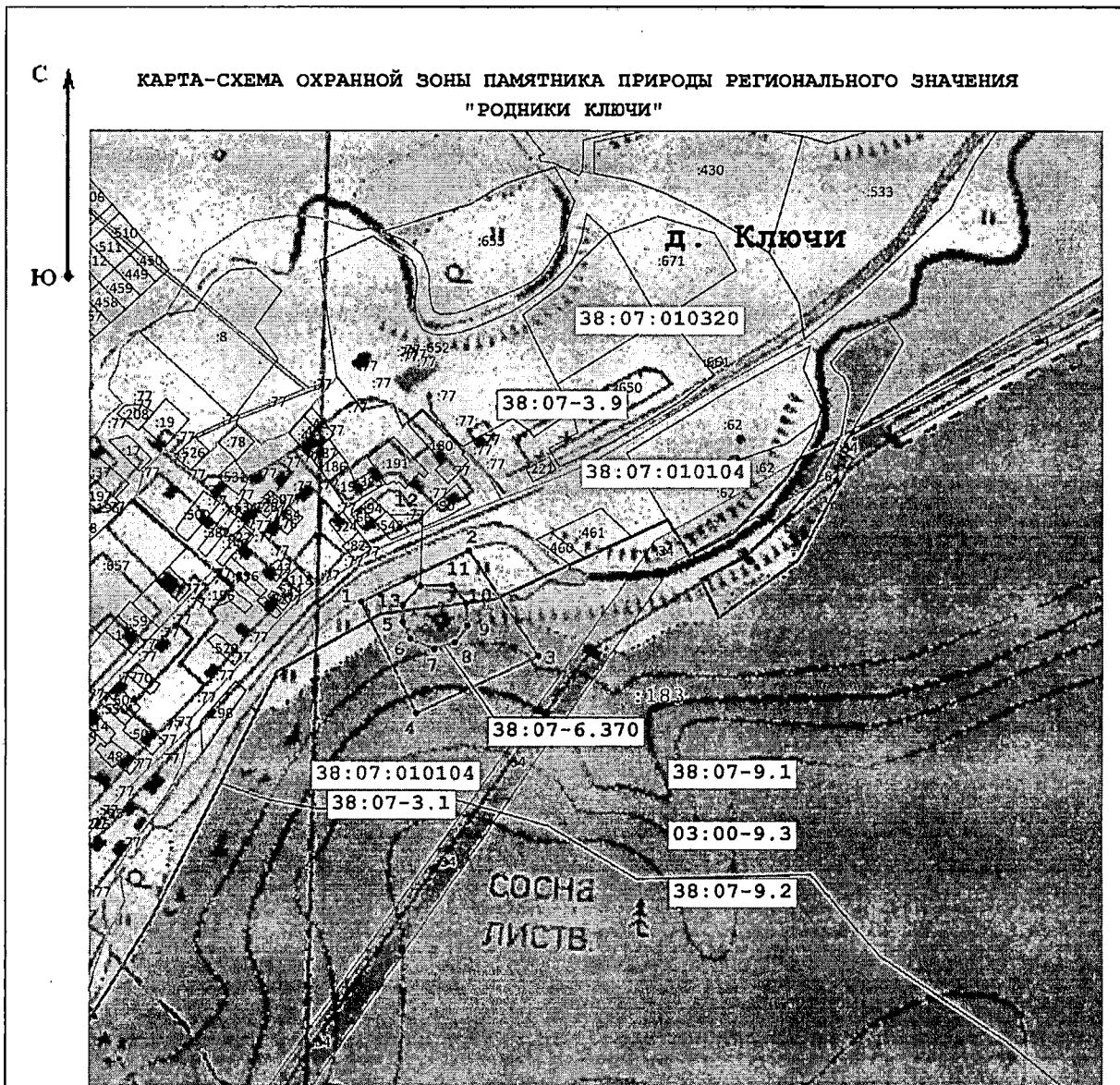
осуществление хозяйственной и иной деятельности в нарушение требований статьи 65 Водного кодекса Российской Федерации в границе водоохранной зоны реки Киренги (200 м от береговой линии);

уничтожение и повреждение ограждений, аншлагов и других информационных знаков, оборудованных экологических троп, строений, сооружений и других объектов инфраструктуры охранной зоны, нанесение надписей и знаков на деревьях, валунах, выходах скальных пород на территории охранной зоны.

9. Хозяйственная деятельность, не запрещенная на территории охранной зоны, осуществляется с соблюдением Требований к предотвращению гибели объектов животного мира, за исключением объектов животного мира, находящихся на особо охраняемых природных территориях федерального значения, при осуществлении производственных процессов, а также при эксплуатации транспортных магистралей, трубопроводов, линий связи и электропередачи на территории Иркутской области, утвержденных постановлением Правительства Иркутской области от 23 июля 2014 года № 360-пп.

10. Охранная зона обозначается на местности предупредительными аншлагами и информационными знаками в местах пересечения ее границы с проходными путями с кратким изложением режима охранной зоны и схемой ее границ.

Приложение
к Положению об охранной зоне
памятника природы регионального
значения «Родники ключи»



Масштаб 1:10 000

Условные обозначения:

- 1 - Характерная поворотная точка охранной зоны памятника природы регионального значения "Родники ключи"
- (thick line) - Граница охранной зоны памятника природы регионального значения "Родники ключи"
- (medium line) - Границы кадастровых кварталов
- (thin line) - Границы административных делений
- (dotted) - Границы земельных участков, сведения о которых имеются в ЕГРН
- (stippled) - Границы ООПТ, сведения о которых имеются в ЕГРН
- 38:11:210402 - Обозначение кадастрового квартала
- 38:07-6.370 - Обозначение номера ООПТ, сведения о которой имеются в ЕГРН