



СЛУЖБА ПО ОХРАНЕ ОБЪЕКТОВ КУЛЬТУРНОГО НАСЛЕДИЯ
ИРКУТСКОЙ ОБЛАСТИ

П Р И К А З

« 21 » ИЮЛЯ 2023 г.

№ 76-591 – спр

Иркутск

О включении в единый государственный реестр объектов культурного наследия (памятников истории и культуры) народов Российской Федерации выявленного объекта культурного наследия

В соответствии с пунктом 5 статьи 3.1, пунктом 12 статьи 9.2, пунктом 3, подпунктом 2 пункта 7 и пунктом 8 статьи 18 Федерального закона от 25 июня 2002 года № 73-ФЗ «Об объектах культурного наследия (памятниках истории и культуры) народов Российской Федерации», статьей 8 Закона Иркутской области от 23 июля 2008 года № 57-оз «Об объектах культурного наследия (памятниках истории и культуры) народов Российской Федерации в Иркутской области», принимая во внимание Акт государственной историко-культурной экспертизы в целях обоснования целесообразности включения в Единый государственный реестр объектов культурного наследия (памятников истории и культуры) народов Российской Федерации выявленного объекта культурного наследия «Усадьба Перловой: доходный дом, флигель», кон. XIX – 1910-е гг., расположенного по адресу: Иркутская область, г. Иркутск, Разина С. ул., 33, лит. А; лит. Б, б2, от 30 сентября 2022 года, руководствуясь статьей 21 Устава Иркутской области, пунктом 10 Положения о службе по охране объектов культурного наследия Иркутской области, утвержденного постановлением Правительства Иркутской области от 9 марта 2010 года № 31-пп,

ПРИКАЗЫВАЮ:

1. Включить выявленный объект культурного наследия «Усадьба Перловой: доходный дом, флигель», кон. XIX – 1910-е гг., расположенный по адресу: Иркутская область, г. Иркутск, Разина С. ул., 33, лит. А; лит. Б, б2, в единый государственный реестр объектов культурного наследия (памятников истории и культуры) народов Российской Федерации в качестве объекта культурного наследия местного (муниципального) значения (ансамбля) с наименованием «Городская усадьба, принадлежавшая в начале XX в. Харлампиевской церкви», конец XIX в., начало XX в., расположенного по

адресу: Иркутская область, городской округ город Иркутск, город Иркутск, улица Степана Разина, дом 33, литеры А, Б (далее – объект культурного наследия), в составе согласно приложению 1 к настоящему приказу.

2. Утвердить границы территории объекта культурного наследия согласно приложениям 2, 3 к настоящему приказу.


3. Утвердить режим использования территории объекта культурного наследия согласно приложению 4 к настоящему приказу.

4. Признать утратившим силу пункт 1.1.393 подраздела 1.1 раздела 1 Перечня выявленных объектов культурного наследия, расположенных на территории Иркутской области, утвержденного приказом службы по охране объектов культурного наследия Иркутской области от 14 февраля 2017 года № 18-спр.

5. Настоящий приказ подлежит официальному опубликованию в общественно-политической газете «Областная», сетевом издании «Официальный интернет-портал правовой информации Иркутской области» (ogirk.ru), а также на «Официальном интернет-портале правовой информации» (www.pravo.gov.ru), после его государственной регистрации.

Настоящий приказ вступает в силу через десять календарных дней со дня его официального опубликования.

Руководитель службы по охране
объектов культурного наследия
Иркутской области



В.В. Соколов

Приложение 1
к приказу службы по охране объектов
культурного наследия Иркутской области
от « 21 » ИЮЛЯ 2023 года № 76- 591 - спр

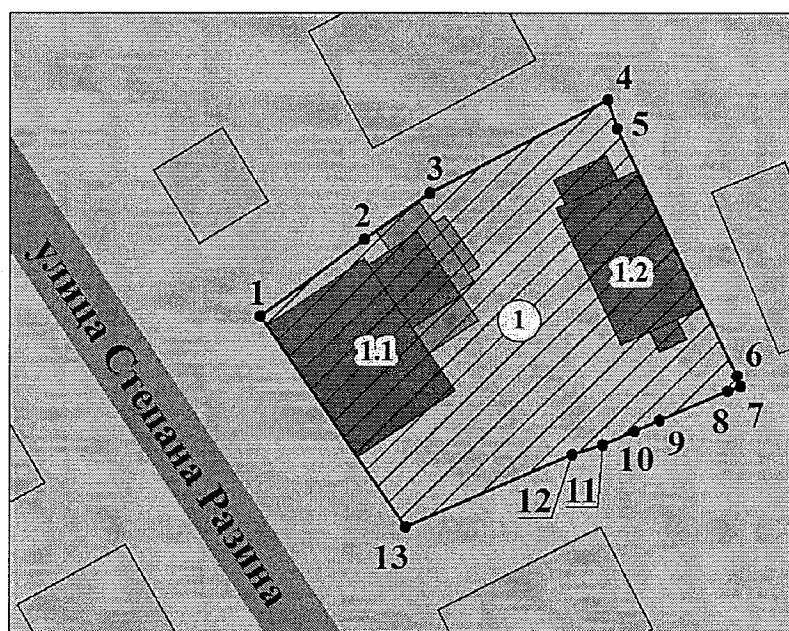
**Состав объекта культурного наследия
местного (муниципального) значения (ансамбля)
«Городская усадьба, принадлежавшая в начале XX в. Харлампиевской
церкви», конец XIX в., начало XX в.**

№ п/п	Наименование объекта культурного наследия	Дата постройки объекта культурного наследия	Адрес объекта культурного наследия
1	Доходный дом	конец XIX в., начало XX в.	Иркутская область, городской округ город Иркутск, город Иркутск, улица Степана Разина, дом 33, литера А.
2	Флигель	конец XIX в., начало XX в.	Иркутская область, городской округ город Иркутск, город Иркутск, улица Степана Разина, дом 33, литеры Б.

**Карта границ территории объекта культурного наследия
местного (муниципального) значения**






Наименование и датировка объекта: «Городская усадьба, принадлежавшая в начале XX в. Харлампиевской церкви», конец XIX в., начало XX в.

Адрес: Иркутская область, городской округ город Иркутск, город Иркутск, улица Степана Разина, дом 33, литеры А, Б



Масштаб 1:500

Условные обозначения:

-  - Объект культурного наследия «Городская усадьба, принадлежавшая в начале XX в. Харлампиевской церкви»:
-  - объект культурного наследия «Доходный дом».
-  - объект культурного наследия «Флигель»
-  - границы территории объекта культурного наследия
-  1 - поворотная точка территории объекта

Приложение 3
к приказу службы по охране объектов
культурного наследия Иркутской области
от « 21 » ИЮЛЯ 2023 года № 76 - 591 - с/пр

**Перечень координат поворотных (характерных) точек границ
территории объекта культурного наследия местного (муниципального)
значения**

Наименование и датировка объекта: «Городская усадьба, принадлежавшая в начале XX в. Харлампиевской церкви», конец XIX в., начало XX в.

Адрес: Иркутская область, городской округ город Иркутск, город Иркутск, улица Степана Разина, дом 33, литеры А, Б

Сведения о местоположении границ объекта					
1. Система координат		МСК-38			
2. Сведения о характерных точках границ объекта					
Обозначение характерных точек границ	Координаты, м		Метод определения координат характерной точки	Средняя квадратическая погрешность положения характерной точки (M _t), м	Описание обозначения точки на местности (при наличии)
	X	Y			
1	2	3	4	5	6
1	384485,34	3334949,36	Метод спутниковых геодезических измерений (определений)	0,10	—
2	384491,79	3334958,19		0,10	
3	384495,67	3334963,71		0,10	
4	384503,54	3334978,69		0,10	
5	384501,11	3334979,49		0,10	
6	384480,32	3334989,57		0,10	
7	384479,46	3334989,88		0,10	
8	384479,06	3334988,80		0,10	
9	384476,57	3334983,10		0,10	
10	384475,65	3334981,00		0,10	
11	384474,48	3334978,31		0,10	
12	384473,66	3334975,75		0,10	
13	384467,51	3334961,70		0,10	
1	384485,34	3334949,36	0,10		

**Режим использования территории
объекта культурного наследия местного (муниципального) значения**

Наименование и датировка объекта: «Городская усадьба, принадлежавшая в начале XX в. Харлампиевской церкви», конец XIX в., начало XX в.

Адрес: Иркутская область, городской округ город Иркутск, город Иркутск, улица Степана Разина, дом 33, литеры А, Б

- на территории памятника или ансамбля запрещается строительство объектов капитального строительства и увеличение объемно-пространственных характеристик существующих на территории памятника или ансамбля объектов капитального строительства; проведение земляных, строительных, мелиоративных и иных работ, за исключением работ по сохранению объекта культурного наследия или его отдельных элементов, сохранению историко-градостроительной или природной среды объекта культурного наследия;

- на территории памятника или ансамбля разрешается ведение хозяйственной деятельности, не противоречащей требованиям обеспечения сохранности объекта культурного наследия и позволяющей обеспечить функционирование объекта культурного наследия в современных условиях.