



СЛУЖБА ПО ОХРАНЕ ОБЪЕКТОВ КУЛЬТУРНОГО НАСЛЕДИЯ
ИРКУТСКОЙ ОБЛАСТИ

П Р И К А З

« 21 » ИЮЛЯ 2023 г.

№ 76-593–спр

Иркутск

О включении в единый государственный реестр объектов культурного наследия (памятников истории и культуры) народов Российской Федерации выявленного объекта культурного наследия

В соответствии с пунктом 5 статьи 3.1, пунктом 12 статьи 9.2, пунктом 3, подпунктом 2 пункта 7 и пунктом 8 статьи 18 Федерального закона от 25 июня 2002 года № 73-ФЗ «Об объектах культурного наследия (памятниках истории и культуры) народов Российской Федерации», статьей 8 Закона Иркутской области от 23 июля 2008 года № 57-оз «Об объектах культурного наследия (памятниках истории и культуры) народов Российской Федерации в Иркутской области», принимая во внимание Акт государственной историко-культурной экспертизы в целях обоснования целесообразности включения в Единый государственный реестр объектов культурного наследия (памятников истории и культуры) народов Российской Федерации выявленного объекта культурного наследия «Усадьба Алексеева: особняк с пристроем, лавка», нач. XX в., расположенного по адресу: Иркутская область, г. Иркутск, Тимирязева ул., 34, лит. А, А1, А2 (лавка), лит. Б, Б1, Б2, Б3, Б4 (дом), лит. Е, Е1, Е2, Е3, Е4 (лавка), от 30 сентября 2022 года, руководствуясь статьей 21 Устава Иркутской области, пунктом 10 Положения о службе по охране объектов культурного наследия Иркутской области, утвержденного постановлением Правительства Иркутской области от 9 марта 2010 года № 31-пп,

ПРИКАЗЫВАЮ:

1. Включить выявленный объект культурного наследия «Усадьба Алексеева: особняк с пристроем, лавка», нач. XX в., расположенный по адресу: Иркутская область, г. Иркутск, Тимирязева ул., 34, лит. А, А1, А2 (лавка), лит. Б, Б1, Б2, Б3, Б4 (дом), лит. Е, Е1, Е2, Е3, Е4 (лавка), в единый государственный реестр объектов культурного наследия (памятников истории и культуры) народов Российской Федерации в качестве объекта культурного наследия местного (муниципального) значения (ансамбля) с наименованием

«Городская усадьба Федорова», начало XX в., расположенного по адресу: Иркутская область, городской округ город Иркутск, город Иркутск, улица Тимирязева, дом 34, литера А; литеры Б, Б1, Б3 (далее – объект культурного наследия), в составе согласно приложению 1 к настоящему приказу.

2. Утвердить границы территории объекта культурного наследия согласно приложениям 2, 3 к настоящему приказу.


3. Утвердить режим использования территории объекта культурного наследия согласно приложению 4 к настоящему приказу.

4. Признать утратившим силу пункт 1.1.457 подраздела 1.1 раздела 1 Перечня выявленных объектов культурного наследия, расположенных на территории Иркутской области, утвержденного приказом службы по охране объектов культурного наследия Иркутской области от 14 февраля 2017 года № 18-спр.

5. Настоящий приказ подлежит официальному опубликованию в общественно-политической газете «Областная», сетевом издании «Официальный интернет-портал правовой информации Иркутской области» (ogirk.ru), а также на «Официальном интернет-портале правовой информации» (www.pravo.gov.ru), после его государственной регистрации.

6. Настоящий приказ вступает в силу через десять календарных дней со дня его официального опубликования.

Руководитель службы по охране
объектов культурного наследия
Иркутской области



В.В. Соколов

Приложение 1
к приказу службы по охране объектов
культурного наследия Иркутской области
от « 21 » Июля 2023 года № 76- 593 - спр

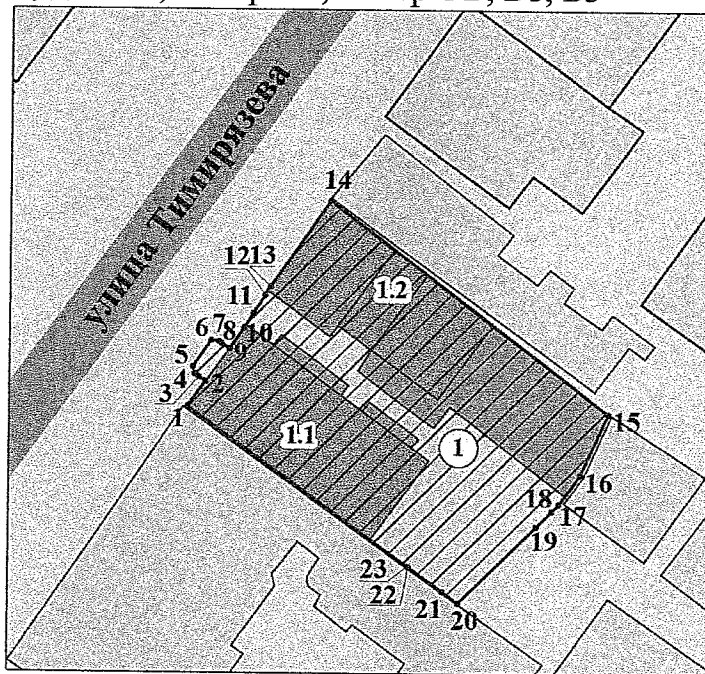
**Состав объекта культурного наследия
местного (муниципального) значения (ансамбля)
«Городская усадьба Федорова», начало XX в.**

| № п/п | Наименование объекта культурного наследия | Дата постройки объекта культурного наследия | Адрес объекта культурного наследия |
|----------|---|--|---|
| 1 | Особняк | начало XX в. | Иркутская область, городской округ город Иркутск, город Иркутск, улица Тимирязева, дом 34, литеры Б, Б1, Б3 |
| 2 | Торговая лавка | начало XX в. | Иркутская область, городской округ город Иркутск, город Иркутск, улица Тимирязева, дом 34, литера А |

**Карта границ территории объекта культурного наследия
местного (муниципального) значения**







Наименование и датировка объекта: «Городская усадьба Федорова»,
начало XX в.

Адрес: Иркутская область, городской округ город Иркутск, город Иркутск,
улица Тимирязева, дом 34, литера А; литеры Б, Б1, Б3



Масштаб 1:500

Условные обозначения:

-  - Объект культурного наследия «Городская усадьба Федорова»:
-  - объект культурного наследия «Торговая лавка»
-  - объект культурного наследия «Особняк»
-  - строения, сооружения, не обладающие признаками объекта культурного наследия
-  - границы территории объекта культурного наследия
-  - поворотная точка территории объекта

Приложение 3
к приказу службы по охране объектов
культурного наследия Иркутской области
от « 21 » июля 2023 года № 76 - 593 - спр

**Перечень координат поворотных (характерных) точек границ
территории объекта культурного наследия местного (муниципального)
значения**

Наименование и датировка объекта: «Городская усадьба Федорова»,
начало XX в.

Адрес: Иркутская область, городской округ город Иркутск, город Иркутск,
улица Тимирязева, дом 34, литера А; литеры Б, Б1, Б3

| Сведения о местоположении границ объекта | | | | | |
|---|---------------|-------------|---|--|---|
| 1. Система координат | МСК-38 | | | | |
| 2. Сведения о характерных точках границ объекта | | | | | |
| Обозначение характерных точек границ | Координаты, м | | Метод определения координат характерной точки | Средняя квадратическая погрешность положения характерной точки (Mt), м | Описание обозначения точки на местности (при наличии) |
| | X | Y | | | |
| 1 | 2 | 3 | 4 | 5 | 6 |
| 1 | 384610,38 | 3336 322,48 | Метод спутниковых геодезических измерений (определений) | 0,10 | — |
| 2 | 384612,77 | 3336 324,19 | | 0,10 | |
| 3 | 384613,22 | 3336 323,54 | | 0,10 | |
| 4 | 384 613,49 | 3336 323,15 | | 0,10 | |
| 5 | 384614,17 | 3336 322,98 | | 0,10 | |
| 6 | 384616,70 | 3336 324,70 | | 0,10 | |
| 7 | 384616,62 | 3336 325,44 | | 0,10 | |
| 8 | 384616,42 | 3336 325,72 | | 0,10 | |
| 9 | 384615,92 | 3336 326,43 | | 0,10 | |
| 10 | 384617,92 | 3336 327,85 | | 0,10 | |
| 11 | 384619,34 | 3336 328,72 | | 0,10 | |
| 12 | 384621,05 | 3336 329,78 | | 0,10 | |
| 13 | 384621,90 | 3336 330,30 | | 0,10 | |
| 14 | 384630,22 | 3336 336,04 | | 0,10 | |
| 15 | 384609,86 | 3336 362,68 | | 0,10 | |

| | | | | | |
|----|-----------|-------------|--|------|--|
| 16 | 384604,10 | 3336 360,05 | | 0,10 | |
| 17 | 384601,30 | 3336 358,02 | | 0,10 | |
| 18 | 384600,60 | 3336 357,31 | | 0,10 | |
| 19 | 384599,17 | 3336 355,88 | | 0,10 | |
| 20 | 384591,76 | 3336 348,49 | | 0,10 | |
| 21 | 384592,90 | 3336 346,98 | | 0,10 | |
| 22 | 384595,19 | 3336 343,75 | | 0,10 | |
| 23 | 384595,28 | 3336 343,62 | | 0,10 | |
| 1 | 384610,38 | 3336 322,48 | | 0,10 | |

**Режим использования территории
объекта культурного наследия местного (муниципального) значения**

Наименование и датировка объекта: «Городская усадьба Федорова»,
начало XX в.

Адрес: Иркутская область, городской округ город Иркутск, город Иркутск,
улица Тимирязева, дом 34, литера А; литеры Б, Б1, Б3

- на территории памятника или ансамбля запрещается строительство объектов капитального строительства и увеличение объемно-пространственных характеристик существующих на территории памятника или ансамбля объектов капитального строительства; проведение земляных, строительных, мелиоративных и иных работ, за исключением работ по сохранению объекта культурного наследия или его отдельных элементов, сохранению историко-градостроительной или природной среды объекта культурного наследия;

- на территории памятника или ансамбля разрешается ведение хозяйственной деятельности, не противоречащей требованиям обеспечения сохранности объекта культурного наследия и позволяющей обеспечить функционирование объекта культурного наследия в современных условиях.