



СЛУЖБА ПО ОХРАНЕ ОБЪЕКТОВ КУЛЬТУРНОГО НАСЛЕДИЯ
ИРКУТСКОЙ ОБЛАСТИ

П Р И К А З

« 21 » ИЮЛЯ 2023 г.

№ 76-605-спр

Иркутск

О включении в единый государственный реестр объектов культурного наследия (памятников истории и культуры) народов Российской Федерации выявленного объекта культурного наследия

В соответствии с пунктом 5 статьи 3.1, пунктом 12 статьи 9.2, пунктом 3, подпунктом 2 пункта 7 и пунктом 8 статьи 18 Федерального закона от 25 июня 2002 года № 73-ФЗ «Об объектах культурного наследия (памятниках истории и культуры) народов Российской Федерации», статьей 8 Закона Иркутской области от 23 июля 2008 года № 57-оз «Об объектах культурного наследия (памятниках истории и культуры) народов Российской Федерации в Иркутской области», принимая во внимание Акт государственной историко-культурной экспертизы в целях обоснования целесообразности включения в Единый государственный реестр объектов культурного наследия (памятников истории и культуры) народов Российской Федерации выявленного объекта культурного наследия «Флигель в усадьбе», кон. XIX – нач. XX вв., расположенного по адресу: Иркутская область, г. Иркутск, Седова ул., 11, лит. В, в1, от 30 сентября 2022 года, руководствуясь статьей 21 Устава Иркутской области, пунктом 10 Положения о службе по охране объектов культурного наследия Иркутской области, утвержденного постановлением Правительства Иркутской области от 9 марта 2010 года № 31-пп,

ПРИКАЗЫВАЮ:

1. Включить выявленный объект культурного наследия «Флигель в усадьбе», кон. XIX – нач. XX вв., расположенный по адресу: Иркутская область, г. Иркутск, Седова ул., 11, лит. В, в1, в единый государственный реестр объектов культурного наследия (памятников истории и культуры) народов Российской Федерации в качестве объекта культурного наследия местного (муниципального) значения (памятника) с наименованием «Флигель», конец XIX – начало XX вв., расположенного по адресу: Иркутская

область, городской округ город Иркутск, город Иркутск, улица Седова, дом 11, литера В (далее – объект культурного наследия).

2. Утвердить границы территории объекта культурного наследия согласно приложениям 1, 2 к настоящему приказу.


3. Утвердить режим использования территории объекта культурного наследия согласно приложению 3 к настоящему приказу.

4. Признать утратившим силу пункт 1.1.418 подраздела 1.1 раздела 1 Перечня выявленных объектов культурного наследия, расположенных на территории Иркутской области, утвержденного приказом службы по охране объектов культурного наследия Иркутской области от 14 февраля 2017 года № 18-спр.

5. Настоящий приказ подлежит официальному опубликованию в общественно-политической газете «Областная», сетевом издании «Официальный интернет-портал правовой информации Иркутской области» (ogirk.ru), а также на «Официальном интернет-портале правовой информации» (www.pravo.gov.ru), после его государственной регистрации.

Настоящий приказ вступает в силу через десять календарных дней со дня его официального опубликования.

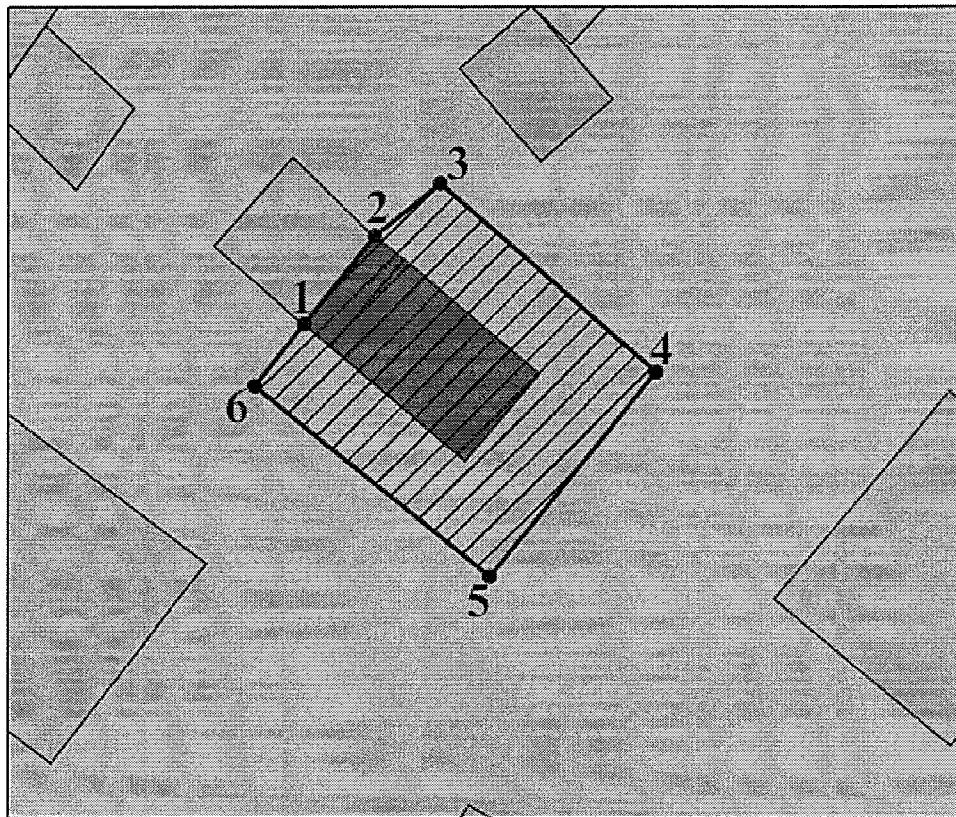
Руководитель службы по охране
объектов культурного наследия
Иркутской области



В.В. Соколов


**Карта границ территории объекта культурного наследия
местного (муниципального) значения**

Наименование и датировка объекта: «Флигель», конец XIX – начало XX вв.
Адрес: Иркутская область, городской округ город Иркутск, город Иркутск,
улица Седова, дом 11, литера В



Масштаб 1:500

Условные обозначения:



- объект культурного наследия



- границы территории объекта культурного наследия



- поворотная точка территории объекта

Приложение 2
к приказу службы по охране объектов
культурного наследия Иркутской области
от « 21 » ИЮЛЯ 2023 года № 76 - 605 - спр

**Перечень координат поворотных (характерных) точек границ
территории объекта культурного наследия местного (муниципального)
значения**

Наименование и датировка объекта: «Флигель», конец XIX – начало XX вв.
Адрес: Иркутская область, городской округ город Иркутск, город Иркутск,
улица Седова, дом 11, литера В

| Сведения о местоположении границ объекта | | | | | |
|---|---------------|------------|---|--|---|
| 1. Система координат | | МСК-38 | | | |
| 2. Сведения о характерных точках границ объекта | | | | | |
| Обозначение характерных точек границ | Координаты, м | | Метод определения координат характерной точки | Средняя квадратическая погрешность положения характерной точки (Mt), м | Описание обозначения точки на местности (при наличии) |
| | X | Y | | | |
| 1 | 2 | 3 | 4 | 5 | 6 |
| 1 | 383689,32 | 3335716,83 | Метод спутниковых геодезических измерений (определений) | 0,10 | — |
| 2 | 383694,25 | 3335720,72 | | 0,10 | |
| 3 | 383697,23 | 3335724,38 | | 0,10 | |
| 4 | 383686,70 | 3335736,37 | | 0,10 | |
| 5 | 383675,18 | 3335727,21 | | 0,10 | |
| 6 | 383685,85 | 3335714,09 | | 0,10 | |
| 1 | 383689,32 | 3335716,83 | | 0,10 | |

Приложение 3
к приказу службы по охране объектов
культурного наследия Иркутской области
от « 21 » ИЮЛЯ 2023 года № 76 - 605 - спр

**Режим использования территории
объекта культурного наследия местного (муниципального) значения**

Наименование и датировка объекта: «Флигель», конец XIX – начало XX вв.
Адрес: Иркутская область, городской округ город Иркутск, город Иркутск,
улица Седова, дом 11, литера В

- на территории памятника или ансамбля запрещается строительство объектов капитального строительства и увеличение объемно-пространственных характеристик существующих на территории памятника или ансамбля объектов капитального строительства; проведение земляных, строительных, мелиоративных и иных работ, за исключением работ по сохранению объекта культурного наследия или его отдельных элементов, сохранению историко-градостроительной или природной среды объекта культурного наследия;

- на территории памятника или ансамбля разрешается ведение хозяйственной деятельности, не противоречащей требованиям обеспечения сохранности объекта культурного наследия и позволяющей обеспечить функционирование объекта культурного наследия в современных условиях.