



СЛУЖБА ПО ОХРАНЕ ОБЪЕКТОВ КУЛЬТУРНОГО НАСЛЕДИЯ  
ИРКУТСКОЙ ОБЛАСТИ

**П Р И К А З**

«21» июля 2023 г.

№ 76-607 с/пр

Иркутск

**О включении в единый государственный реестр объектов культурного наследия (памятников истории и культуры) народов Российской Федерации выявленного объекта культурного наследия**

В соответствии с пунктом 5 статьи 3.1, пунктом 12 статьи 9.2, пунктом 3, подпунктом 2 пункта 7 и пунктом 8 статьи 18 Федерального закона от 25 июня 2002 года № 73-ФЗ «Об объектах культурного наследия (памятниках истории и культуры) народов Российской Федерации», статьей 8 Закона Иркутской области от 23 июля 2008 года № 57-оз «Об объектах культурного наследия (памятниках истории и культуры) народов Российской Федерации в Иркутской области», принимая во внимание Акт государственной историко-культурной экспертизы в целях обоснования целесообразности включения в Единый государственный реестр объектов культурного наследия (памятников истории и культуры) народов Российской Федерации выявленного объекта культурного наследия «Дом жилой», кон. XIX в., расположенного по адресу: Иркутская область, г. Иркутск, Грязнова ул., 44, лит А, А1, а, а1, от 30 сентября 2022 года, руководствуясь статьей 21 Устава Иркутской области, пунктом 10 Положения о службе по охране объектов культурного наследия Иркутской области, утвержденного постановлением Правительства Иркутской области от 9 марта 2010 года № 31-пп,

**ПРИКАЗЫВАЮ:**

1. Включить выявленный объект культурного наследия «Дом жилой», кон. XIX в., расположенный по адресу: Иркутская область, г. Иркутск, Грязнова ул., 44, лит А, А1, а, а1, в единый государственный реестр объектов культурного наследия (памятников истории и культуры) народов Российской Федерации в качестве объекта культурного наследия местного (муниципального) значения (памятника) с наименованием «Дом жилой Е. Кузнецовой», конец XIX - начало XX вв., расположенного по адресу: Иркутская область, городской округ город Иркутск, город Иркутск,

улица Грязнова, дом 44 (далее – объект культурного наследия).

2. Утвердить границы территории объекта культурного наследия согласно приложениям 1, 2 к настоящему приказу.


3. Утвердить режим использования территории объекта культурного наследия согласно приложению 3 к настоящему приказу.

4. Признать утратившим силу пункт 1.1.101 подраздела 1.1 раздела 1 Перечня выявленных объектов культурного наследия, расположенных на территории Иркутской области, утвержденного приказом службы по охране объектов культурного наследия Иркутской области от 14 февраля 2017 года № 18-спр.

5. Настоящий приказ подлежит официальному опубликованию в общественно-политической газете «Областная», сетевом издании «Официальный интернет-портал правовой информации Иркутской области» (ogirk.ru), а также на «Официальном интернет-портале правовой информации» (www.pravo.gov.ru), после его государственной регистрации.

6. Настоящий приказ вступает в силу через десять календарных дней со дня его официального опубликования.

Руководитель службы по охране  
объектов культурного наследия  
Иркутской области

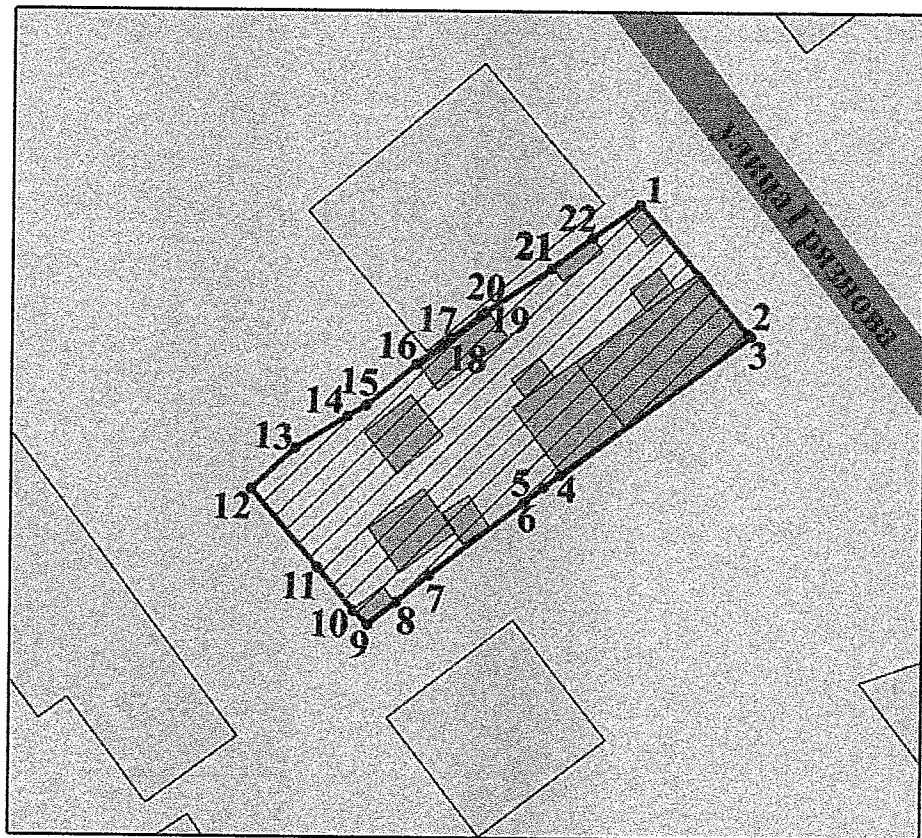


В.В. Соколов

**Карта границ территории объекта культурного наследия  
местного (муниципального) значения**




**Наименование и датировка объекта:** «Дом жилой Е. Кузнецовой»,  
конец XIX - начало XX вв.

**Адрес:** Иркутская область, городской округ город Иркутск, город Иркутск,  
улица Грязнова, дом 44



**Масштаб 1:500**

**Условные обозначения:**

-  - объект культурного наследия
-  - строения, сооружения, не обладающие признаками объекта культурного наследия
-  - границы территории объекта культурного наследия
- 1 - поворотная точка территории объекта

**Перечень координат поворотных (характерных) точек границ  
территории объекта культурного наследия местного (муниципального)  
значения**

**Наименование и датировка объекта:** «Дом жилой Е. Кузнецовой»,  
конец XIX - начало XX вв.

**Адрес:** Иркутская область, городской округ город Иркутск, город Иркутск,  
улица Грязнова, дом 44

Сведения о местоположении границ объекта					
1. Система координат		МСК-38			
2. Сведения о характерных точках границ объекта					
Обозначение характерных точек границ	Координаты, м		Метод определения координат характерной точки	Средняя квадратическая погрешность положения характерной точки (M <sub>t</sub> ), м	Описание обозначения точки на местности (при наличии)
	X	Y			
1	2	3	4	5	6
1	383855,25	3335853,94	Метод спутниковых геодезических измерений (определений)	0,10	—
2	383842,74	3335865,36		0,10	
3	383842,48	3335865,59		0,10	
4	383827,81	3335847,28		0,10	
5	383826,46	3335845,68		0,10	
6	383824,85	3335843,76		0,10	
7	383817,21	3335834,67		0,10	
8	383814,40	3335831,46		0,10	
9	383812,07	3335828,71		0,10	
10	383813,35	3335827,24		0,10	
11	383817,51	3335823,45		0,10	
12	383825,08	3335816,49		0,10	
13	383829,36	3335820,74		0,10	
14	383832,80	3335825,76		0,10	
15	383833,95	3335827,57		0,10	
16	383838,32	3335832,45		0,10	
17	383840,38	3335834,95		0,10	
18	383841,05	3335835,76		0,10	
19	383843,48	3335838,70		0,10	
20	383843,83	3335839,11		0,10	
21	383848,43	3335845,45		0,10	
22	383851,69	3335849,38		0,10	
1	383855,25	3335853,94	0,10		

**Режим использования территории  
объекта культурного наследия местного (муниципального) значения**

**Наименование и датировка объекта:** «Дом жилой Е. Кузнецовой»,  
конец XIX - начало XX вв.

**Адрес:** Иркутская область, городской округ город Иркутск, город Иркутск,  
улица Грязнова, дом 44

- на территории памятника или ансамбля запрещается строительство объектов капитального строительства и увеличение объемно-пространственных характеристик существующих на территории памятника или ансамбля объектов капитального строительства; проведение земляных, строительных, мелиоративных и иных работ, за исключением работ по сохранению объекта культурного наследия или его отдельных элементов, сохранению историко-градостроительной или природной среды объекта культурного наследия;

- на территории памятника или ансамбля разрешается ведение хозяйственной деятельности, не противоречащей требованиям обеспечения сохранности объекта культурного наследия и позволяющей обеспечить функционирование объекта культурного наследия в современных условиях.