



СЛУЖБА ПО ОХРАНЕ ОБЪЕКТОВ КУЛЬТУРНОГО НАСЛЕДИЯ
ИРКУТСКОЙ ОБЛАСТИ

П Р И К А З

« 21 » ИЮЛЯ 2023 г.

№ 76-608-спр

Иркутск

О включении в единый государственный реестр объектов культурного наследия (памятников истории и культуры) народов Российской Федерации выявленного объекта культурного наследия

В соответствии с пунктом 5 статьи 3.1, пунктом 12 статьи 9.2, пунктом 3, подпунктом 2 пункта 7 и пунктом 8 статьи 18 Федерального закона от 25 июня 2002 года № 73-ФЗ «Об объектах культурного наследия (памятниках истории и культуры) народов Российской Федерации», частью 1 статьи 8 Закона Иркутской области от 23 июля 2008 года № 57-оз «Об объектах культурного наследия (памятниках истории и культуры) народов Российской Федерации в Иркутской области», принимая во внимание Акт государственной историко-культурной экспертизы в целях обоснования целесообразности включения в Единый государственный реестр объектов культурного наследия (памятников истории и культуры) народов Российской Федерации выявленного объекта культурного наследия «Усадьба Ковалевой: два жилых дома», кон. XIX – нач. XX вв., расположенного по адресу: Иркутская область, г. Иркутск, Грязнова ул., 34, лит. А, а, лит. Б, б, от 30 сентября 2022 года, руководствуясь статьей 21 Устава Иркутской области, пунктом 10 Положения о службе по охране объектов культурного наследия Иркутской области, утвержденного постановлением Правительства Иркутской области от 9 марта 2010 года № 31-пп,

ПРИКАЗЫВАЮ:

1. Включить выявленный объект культурного наследия «Усадьба Ковалевой: два жилых дома», кон. XIX – нач. XX вв., расположенный по адресу: Иркутская область, г. Иркутск, Грязнова ул., 34, лит. А, а, лит. Б, б, в единый государственный реестр объектов культурного наследия (памятников истории и культуры) народов Российской Федерации в качестве объекта культурного наследия регионального значения (ансамбля) с наименованием «Усадьба Ковалевых», 1880-е гг., расположенного по адресу: Иркутская область, городской округ город Иркутск, город Иркутск, улица Грязнова,

дом 34, литера А, литеры Б, б (далее – объект культурного наследия), в составе согласно приложению 1 к настоящему приказу.

2. Утвердить границы территории объекта культурного наследия согласно приложениям 2, 3 к настоящему приказу.


3. Утвердить режим использования территории объекта культурного наследия согласно приложению 4 к настоящему приказу.

4. Признать утратившим силу пункт 1.1.100 подраздела 1.1 раздела 1 Перечня выявленных объектов культурного наследия, расположенных на территории Иркутской области, утвержденного приказом службы по охране объектов культурного наследия Иркутской области от 14 февраля 2017 года № 18-спр.

5. Настоящий приказ подлежит официальному опубликованию в общественно-политической газете «Областная», сетевом издании «Официальный интернет-портал правовой информации Иркутской области» (ogirk.ru), а также на «Официальном интернет-портале правовой информации» (www.pravo.gov.ru), после его государственной регистрации.

6. Настоящий приказ вступает в силу через десять календарных дней со дня его официального опубликования.

Руководитель службы по охране
объектов культурного наследия
Иркутской области



В.В. Соколов

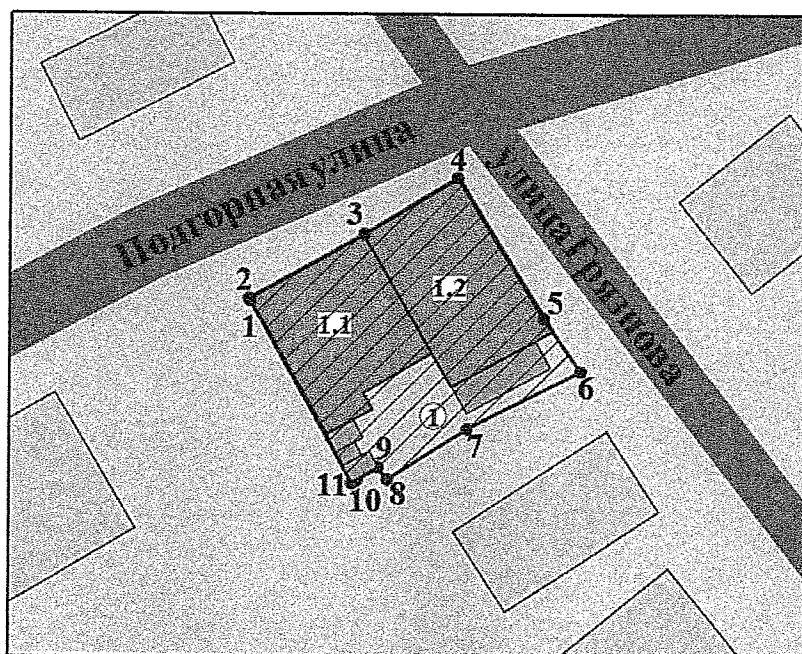
Приложение 1
к приказу службы по охране объектов
культурного наследия Иркутской области
от «21» ИЮЛЯ 2023 года № 76-608 - спр

**Состав объекта культурного наследия
регионального значения (ансамбля) «Усадьба Ковалевых»,
1880-е гг.**

№ п/п	Наименование объекта культурного наследия	Дата постройки объекта культурного наследия	Адрес объекта культурного наследия
1	Дом жилой, одноэтажный, деревянный	1880-е гг.	Иркутская область, городской округ город Иркутск, город Иркутск, улица Грязнова, дом 34, литера А
2	Дом жилой, двухэтажный, каменный	1880-е гг.	Иркутская область, городской округ город Иркутск, город Иркутск, улица Грязнова, дом 34, литеры Б, б







**Карта границ территории объекта культурного наследия
регионального значения**

Наименование и датировка объекта: «Усадьба Ковалевых», 1880-е гг.
Адрес: Иркутская область, городской округ город Иркутск, город Иркутск,
улица Грязнова, дом 34, литера А, литеры Б, б



Масштаб 1:500

Условные обозначения:

-  - объект культурного наследия «Усадьба Ковалевых»:
-  - объект культурного наследия «Дом жилой, двухэтажный, каменный»
-  - объект культурного наследия «Дом жилой, одноэтажный, деревянный»
-  - строения, сооружения, не обладающие признаками объекта культурного наследия
-  - границы территории объекта культурного наследия
-  - обозначение характерной (поворотной) точки

Приложение 3
к приказу службы по охране объектов
культурного наследия Иркутской области
от « 21 » июля 2023 года № 76 - 608 - спр

**Перечень координат поворотных (характерных) точек границ
территории объекта культурного наследия регионального значения**

Наименование и датировка объекта: «Усадьба Ковалевых», 1880-е гг.
Адрес: Иркутская область, городской округ город Иркутск, город Иркутск,
улица Грязнова, дом 34, литера А, литеры Б, б

Сведения о местоположении границ объекта					
1. Система координат МСК-38					
2. Сведения о характерных точках границ объекта					
Обозначение характерных точек границ	Координаты, м		Метод определения координат характерной точки	Средняя квадратическая погрешность положения характерной точки (M _t), м	Описание обозначения точки на местности (при наличии)
	X	Y			
1	2	3	4	5	6
1	383940,34	3335768,72	Метод спутниковых геодезических измерений (определений)	0,10	-
2	383940,48	3335768,64		0,10	
3	383944,66	3335776,05		0,10	
4	383948,30	3335782,02		0,10	
5	383939,22	3335787,57		0,10	
6	383935,79	3335789,94		0,10	
7	383932,06	3335782,69		0,10	
8	383928,81	3335777,59		0,10	
9	383929,58	3335776,99		0,10	
10	383928,77	3335775,65		0,10	
11	383928,55	3335775,30		0,10	
1	383940,34	3335768,72	0,10		

**Режим использования территории
объекта культурного наследия регионального значения**

Наименование и датировка объекта: «Усадьба Ковалевых», 1880-е гг.

Адрес: Иркутская область, городской округ город Иркутск, город Иркутск,
улица Грязнова, дом 34, литера А, литеры Б, б

- на территории памятника или ансамбля запрещается строительство объектов капитального строительства и увеличение объемно-пространственных характеристик существующих на территории памятника или ансамбля объектов капитального строительства; проведение земляных, строительных, мелиоративных и иных работ, за исключением работ по сохранению объекта культурного наследия или его отдельных элементов, сохранению историко-градостроительной или природной среды объекта культурного наследия;

- на территории памятника или ансамбля разрешается ведение хозяйственной деятельности, не противоречащей требованиям обеспечения сохранности объекта культурного наследия и позволяющей обеспечить функционирование объекта культурного наследия в современных условиях.