



СЛУЖБА ПО ОХРАНЕ ОБЪЕКТОВ КУЛЬТУРНОГО НАСЛЕДИЯ  
ИРКУТСКОЙ ОБЛАСТИ

**П Р И К А З**

«21» ИЮЛЯ 2023 г.

№ 76-613-спр

Иркутск

**О включении в единый государственный реестр объектов культурного наследия (памятников истории и культуры) народов Российской Федерации выявленного объекта культурного наследия**

В соответствии с пунктом 5 статьи 3.1, пунктом 12 статьи 9.2, пунктом 3, подпунктом 2 пункта 7 и пунктом 8 статьи 18 Федерального закона от 25 июня 2002 года № 73-ФЗ «Об объектах культурного наследия (памятниках истории и культуры) народов Российской Федерации», статьей 8 Закона Иркутской области от 23 июля 2008 года № 57-оз «Об объектах культурного наследия (памятниках истории и культуры) народов Российской Федерации в Иркутской области», принимая во внимание Акт государственной историко-культурной экспертизы в целях обоснования целесообразности включения в Единый государственный реестр объектов культурного наследия (памятников истории и культуры) народов Российской Федерации выявленного объекта культурного наследия «Дом Шапиро», кон. XIX – нач. XX вв., расположенного по адресу: Иркутская область, г. Иркутск, Подгорная ул., 26, лит. А, а, а1, от 30 сентября 2022 года, руководствуясь статьей 21 Устава Иркутской области, пунктом 10 Положения о службе по охране объектов культурного наследия Иркутской области, утвержденного постановлением Правительства Иркутской области от 9 марта 2010 года № 31-пп,

**ПРИКАЗЫВАЮ:**

1. Включить выявленный объект культурного наследия «Дом Шапиро», кон. XIX – нач. XX вв., расположенный по адресу: Иркутская область, г. Иркутск, Подгорная ул., 26, лит. А, а, а1, в единый государственный реестр объектов культурного наследия (памятников истории и культуры) народов Российской Федерации в качестве объекта культурного наследия местного (муниципального) значения (памятника) с наименованием «Дом И.Я. Шапиро», конец XIX – начало XX вв., расположенного по адресу:

Иркутская область, городской округ город Иркутск, город Иркутск, улица Подгорная, дом 26 (далее – объект культурного наследия).

2. Утвердить границы территории объекта культурного наследия согласно приложениям 1, 2 к настоящему приказу.


3. Утвердить режим использования территории объекта культурного наследия согласно приложению 3 к настоящему приказу.

4. Признать утратившим силу пункт 1.1.350 подраздела 1.1 раздела 1 Перечня выявленных объектов культурного наследия, расположенных на территории Иркутской области, утвержденного приказом службы по охране объектов культурного наследия Иркутской области от 14 февраля 2017 года № 18-спр.

5. Настоящий приказ подлежит официальному опубликованию в общественно-политической газете «Областная», сетевом издании «Официальный интернет-портал правовой информации Иркутской области» (ogirk.ru), а также на «Официальном интернет-портале правовой информации» (www.pravo.gov.ru), после его государственной регистрации.

Настоящий приказ вступает в силу через десять календарных дней со дня его официального опубликования.

Руководитель службы по охране  
объектов культурного наследия  
Иркутской области



В.В. Соколов

**Карта границ территории объекта культурного наследия  
местного (муниципального) значения**



**Наименование и датировка объекта:** «Дом И.Я. Шапиро»,  
конец XIX – начало XX вв.

**Адрес:** Иркутская область, городской округ город Иркутск, город Иркутск,  
улица Подгорная, дом 26



**Масштаб 1:500**

**Условные обозначения:**

-  - объект культурного наследия
-  - границы территории объекта культурного наследия
- 1 - поворотная точка территории объекта

**Перечень координат поворотных (характерных) точек границ  
территории объекта культурного наследия местного (муниципального)  
значения**

**Наименование и датировка объекта:** «Дом И.Я. Шапиро»,  
конец XIX – начало XX вв.

**Адрес:** Иркутская область, городской округ город Иркутск, город Иркутск,  
улица Подгорная, дом 26

Сведения о местоположении границ объекта					
<b>1. Система координат</b>		<b>МСК-38</b>			
2. Сведения о характерных точках границ объекта					
Обозначение характерных точек границ	Координаты, м		Метод определения координат характерной точки	Средняя квадратическая погрешность положения характерной точки (Mt), м	Описание обозначения точки на местности (при наличии)
	X	Y			
1	2	3	4	5	6
1	383983,97	3336023,64	Метод спутниковых геодезических измерений (определений)	0,10	—
2	383984,28	3336025,51		0,10	
3	383985,35	3336033,18		0,10	
4	383986,23	3336042,95		0,10	
5	383986,85	3336047,94		0,10	
6	383987,06	3336050,00		0,10	
7	383978,94	3336050,87		0,10	
8	383969,43	3336051,56		0,10	
9	383969,13	3336046,99		0,10	
10	383968,76	3336041,65		0,10	
11	383967,76	3336031,40		0,10	
12	383967,13	3336024,92		0,10	
13	383967,95	3336025,65		0,10	
1	383983,97	3336023,64		0,10	

**Режим использования территории  
объекта культурного наследия местного (муниципального) значения**

**Наименование и датировка объекта:** «Дом И.Я. Шапиро»,  
конец XIX – начало XX вв.

**Адрес:** Иркутская область, городской округ город Иркутск, город Иркутск,  
улица Подгорная, дом 26

- на территории памятника или ансамбля запрещается строительство объектов капитального строительства и увеличение объемно-пространственных характеристик существующих на территории памятника или ансамбля объектов капитального строительства; проведение земляных, строительных, мелиоративных и иных работ, за исключением работ по сохранению объекта культурного наследия или его отдельных элементов, сохранению историко-градостроительной или природной среды объекта культурного наследия;

- на территории памятника или ансамбля разрешается ведение хозяйственной деятельности, не противоречащей требованиям обеспечения сохранности объекта культурного наследия и позволяющей обеспечить функционирование объекта культурного наследия в современных условиях.