



СЛУЖБА ПО ОХРАНЕ ОБЪЕКТОВ КУЛЬТУРНОГО НАСЛЕДИЯ
ИРКУТСКОЙ ОБЛАСТИ

П Р И К А З

«21» июля 2023 г.

№ 76-614-спр

Иркутск

О включении в единый государственный реестр объектов культурного наследия (памятников истории и культуры) народов Российской Федерации выявленного объекта культурного наследия

В соответствии с пунктом 5 статьи 3.1, пунктом 12 статьи 9.2, пунктом 3, подпунктом 2 пункта 7 и пунктом 8 статьи 18 Федерального закона от 25 июня 2002 года № 73-ФЗ «Об объектах культурного наследия (памятниках истории и культуры) народов Российской Федерации», частью 1 статьи 8 Закона Иркутской области от 23 июля 2008 года № 57-оз «Об объектах культурного наследия (памятниках истории и культуры) народов Российской Федерации в Иркутской области», принимая во внимание Акт государственной историко-культурной экспертизы в целях обоснования целесообразности включения в Единый государственный реестр объектов культурного наследия (памятников истории и культуры) народов Российской Федерации выявленного объекта культурного наследия «Усадьба: доходный дом, флигель», 1890-е гг., расположенного по адресу: Иркутская область, г. Иркутск, Перовской С. ул., 20, лит. А, лит. Б, Б2, Б9, от 30 сентября 2022 года, руководствуясь статьей 21 Устава Иркутской области, пунктом 10 Положения о службе по охране объектов культурного наследия Иркутской области, утвержденного постановлением Правительства Иркутской области от 9 марта 2010 года № 31-пп,

ПРИКАЗЫВАЮ:

1. Включить выявленный объект культурного наследия «Усадьба: доходный дом, флигель», 1890-е гг., расположенный по адресу: Иркутская область, г. Иркутск, Перовской С. ул., 20, лит. А, лит. Б, Б2, Б9, в единый государственный реестр объектов культурного наследия (памятников истории и культуры) народов Российской Федерации в качестве объекта культурного наследия регионального значения (ансамбля) с наименованием «Усадьба Мельниковых», 1890-е гг., расположенного по адресу: Иркутская область, городской округ город Иркутск, город Иркутск, улица Софьи Перовской,

дом 20, литеры А, Б (далее – объект культурного наследия), в составе согласно приложению 1 к настоящему приказу.

2. Утвердить границы территории объекта культурного наследия согласно приложениям 2, 3 к настоящему приказу.


3. Утвердить режим использования территории объекта культурного наследия согласно приложению 4 к настоящему приказу.

4. Признать утратившим силу пункт 1.1.329 подраздела 1.1 раздела 1 Перечня выявленных объектов культурного наследия, расположенных на территории Иркутской области, утвержденного приказом службы по охране объектов культурного наследия Иркутской области от 14 февраля 2017 года № 18-спр.

5. Настоящий приказ подлежит официальному опубликованию в общественно-политической газете «Областная», сетевом издании «Официальный интернет-портал правовой информации Иркутской области» (ogirk.ru), а также на «Официальном интернет-портале правовой информации» (www.pravo.gov.ru), после его государственной регистрации.

Настоящий приказ вступает в силу через десять календарных дней со дня его официального опубликования.

Руководитель службы по охране
объектов культурного наследия
Иркутской области



В.В. Соколов

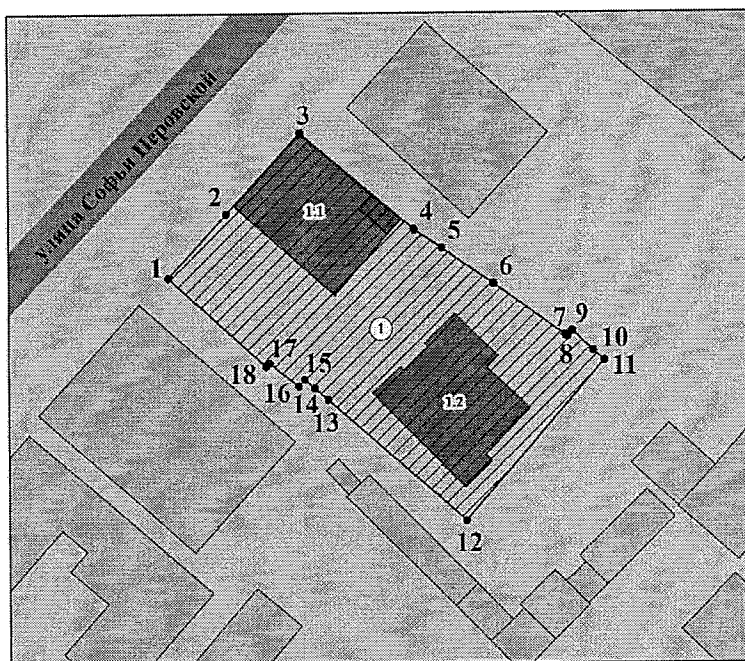
Приложение 1
к приказу службы по охране объектов
культурного наследия Иркутской области
от « 21 » ИЮЛЯ 2023 года № 76- 614 - спр

**Состав объекта культурного наследия
регионального значения (ансамбля) «Усадьба Мельниковых»,
1890-е гг.**

№ п/п	Наименование объекта культурного наследия	Дата постройки объекта культурного наследия	Адрес объекта культурного наследия
1	Доходный дом	1890-е гг.	Иркутская область, городской округ город Иркутск, город Иркутск, улица Софьи Перовской, дом 20, литера А.
2	Флигель	1890-е гг.	Иркутская область, городской округ город Иркутск, город Иркутск, улица Софьи Перовской, дом 20, литера Б.






**Карта границ территории объекта культурного наследия
регионального значения**

Наименование и датировка объекта: «Усадьба Мельниковых», 1890-е гг.
Адрес: Иркутская область, городской округ город Иркутск, город Иркутск,
улица Софьи Перовской, дом 20, литеры А, Б



Масштаб 1:500

Условные обозначения:

-  - объект культурного наследия «Усадьба И.И. Мельникова»:
-  - объект культурного наследия «Доходный дом»
-  - объект культурного наследия «Флигель»
-  - границы территории объекта культурного наследия
-  - обозначение характерной (поворотной) точки

**Перечень координат поворотных (характерных) точек границ
территории объекта культурного наследия регионального значения**

Наименование и датировка объекта: «Усадьба Мельниковых», 1890-е гг.
Адрес: Иркутская область, городской округ город Иркутск, город Иркутск,
улица Софьи Перовской, дом 20, литеры А, Б

Сведения о местоположении границ объекта					
1. Система координат			МСК-38		
2. Сведения о характерных точках границ объекта					
Обозначение характерных точек границ	Координаты, м		Метод определения координат характерной точки	Средняя квадратическая погрешность положения характерной точки (M _t), м	Описание обозначения точки на местности (при наличии)
	X	Y			
1	2	3	4	5	6
1	384280,46	3336375,55	Метод спутниковых геодезических измерений (определений)	0,10	—
2	384287,55	3336381,97		0,10	
3	384296,52	3336390,14		0,10	
4	384285,79	3336402,73		0,10	
5	384283,70	3336405,82		0,10	
6	384279,73	3336411,50		0,10	
7	384274,01	3336419,35		0,10	
8	384273,83	3336419,60		0,10	
9	384274,49	3336420,09		0,10	
10	384272,26	3336422,46		0,10	
11	384271,14	3336423,65		0,10	
12	384253,27	3336408,44		0,10	
13	384266,83	3336393,16		0,10	

14	384268,11	3336391,73		0,10	
15	384269,07	3336390,57		0,10	
16	384268,32	3336389,90		0,10	
17	384270,90	3336386,70		0,10	
18	384270,57	3336386,32		0,10	
1	384280,46	3336375,55		0,10	

Приложение 4
к приказу службы по охране объектов
культурного наследия Иркутской области
от «21» июля 2023 года № 76 - 614 - спр

**Режим использования территории
объекта культурного наследия регионального значения**

Наименование и датировка объекта: «Усадьба Мельниковых», 1890-е гг.

Адрес: Иркутская область, городской округ город Иркутск, город Иркутск,
улица Софьи Перовской, дом 20, литеры А, Б

- на территории памятника или ансамбля запрещается строительство объектов капитального строительства и увеличение объемно-пространственных характеристик существующих на территории памятника или ансамбля объектов капитального строительства; проведение земляных, строительных, мелиоративных и иных работ, за исключением работ по сохранению объекта культурного наследия или его отдельных элементов, сохранению историко-градостроительной или природной среды объекта культурного наследия;

- на территории памятника или ансамбля разрешается ведение хозяйственной деятельности, не противоречащей требованиям обеспечения сохранности объекта культурного наследия и позволяющей обеспечить функционирование объекта культурного наследия в современных условиях.