



СЛУЖБА ПО ОХРАНЕ ОБЪЕКТОВ КУЛЬТУРНОГО НАСЛЕДИЯ
ИРКУТСКОЙ ОБЛАСТИ

П Р И К А З

«21» ИЮЛЯ 2023 г.

№ 76-633-спр

Иркутск

О включении в единый государственный реестр объектов культурного наследия (памятников истории и культуры) народов Российской Федерации выявленного объекта культурного наследия

В соответствии с пунктом 5 статьи 3.1, пунктом 12 статьи 9.2, пунктом 3, подпунктом 2 пункта 7 и пунктом 8 статьи 18 Федерального закона от 25 июня 2002 года № 73-ФЗ «Об объектах культурного наследия (памятниках истории и культуры) народов Российской Федерации», статьей 8 Закона Иркутской области от 23 июля 2008 года № 57-оз «Об объектах культурного наследия (памятниках истории и культуры) народов Российской Федерации в Иркутской области», принимая во внимание Акт государственной историко-культурной экспертизы в целях обоснования целесообразности включения в Единый государственный реестр объектов культурного наследия (памятников истории и культуры) народов Российской Федерации выявленного объекта культурного наследия «Дом с лавкой Жедиханова», кон. XIX в., расположенного по адресу: Иркутская область, г. Иркутск, Горная ул., 28, лит. А/уг. К. Либкнехта ул., от 30 сентября 2022 года, руководствуясь статьей 21 Устава Иркутской области, пунктом 10 Положения о службе по охране объектов культурного наследия Иркутской области, утвержденного постановлением Правительства Иркутской области от 9 марта 2010 года № 31-пп,

ПРИКАЗЫВАЮ:

1. Включить выявленный объект культурного наследия «Дом с лавкой Жедиханова», кон. XIX в., расположенный по адресу: Иркутская область, г. Иркутск, Горная ул., 28, лит. А/уг. К. Либкнехта ул., в единый государственный реестр объектов культурного наследия (памятников истории и культуры) народов Российской Федерации в качестве объекта культурного наследия местного (муниципального) значения (памятника) с наименованием «Дом с лавкой А. Жидиханова», конец XIX в., расположенного по адресу: Иркутская область, городской округ город Иркутск, город Иркутск, улица

Горная, дом 28 (далее – объект культурного наследия).

2. Утвердить границы территории объекта культурного наследия согласно приложениям 1, 2 к настоящему приказу.


3. Утвердить режим использования территории объекта культурного наследия согласно приложению 3 к настоящему приказу.

4. Признать утратившим силу пункт 1.1.86 подраздела 1.1 раздела 1 Перечня выявленных объектов культурного наследия, расположенных на территории Иркутской области, утвержденного приказом службы по охране объектов культурного наследия Иркутской области от 14 февраля 2017 года № 18-спр.

5. Настоящий приказ подлежит официальному опубликованию в общественно-политической газете «Областная», сетевом издании «Официальный интернет-портал правовой информации Иркутской области» (ogirk.ru), а также на «Официальном интернет-портале правовой информации» (www.pravo.gov.ru), после его государственной регистрации.

Настоящий приказ вступает в силу через десять календарных дней со дня его официального опубликования.

Руководитель службы по охране
объектов культурного наследия
Иркутской области



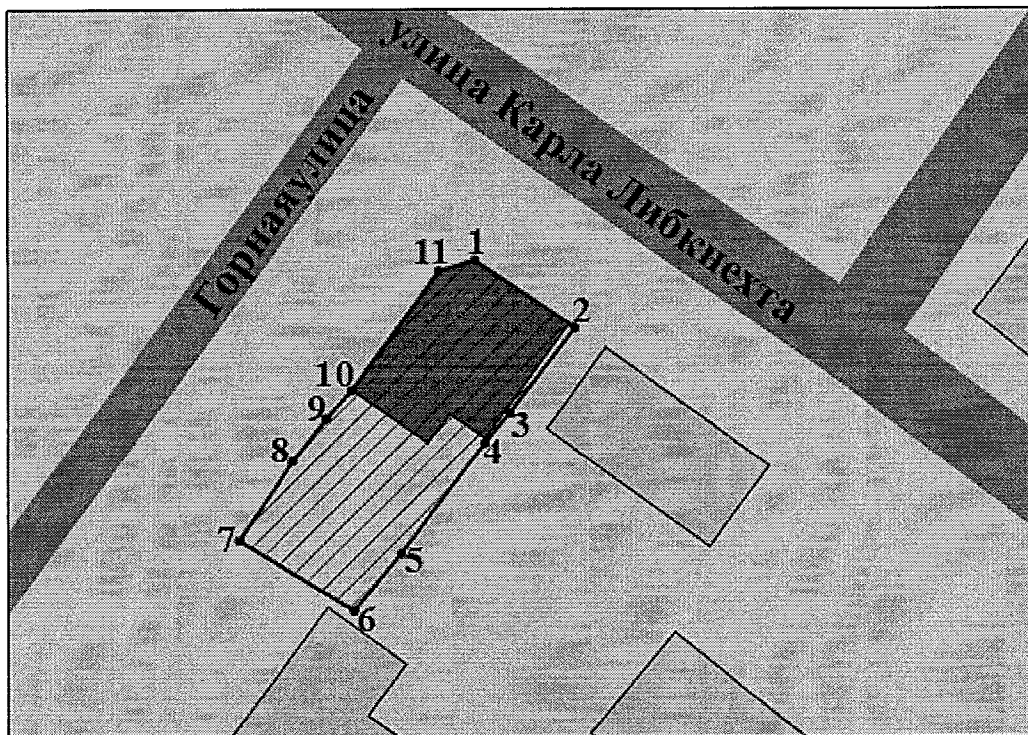
В.В. Соколов

Приложение 1
к приказу службы по охране объектов
культурного наследия Иркутской области
от « 21 » ИЮЛЯ 2023 года № 76- 633 - спр

**Карта границ территории объекта культурного наследия
местного (муниципального) значения**


Наименование и датировка объекта: «Дом с лавкой А. Жидиханова»,
конец XIX в.

Адрес: Иркутская область, городской округ город Иркутск, город Иркутск,
улица Горная, дом 28



Масштаб 1:500

Условные обозначения:



- объект культурного наследия



- границы территории объекта культурного наследия

• 1

- поворотная точка территории объекта

Приложение 2
к приказу службы по охране объектов
культурного наследия Иркутской области
от « 21 » июля 2023 года № 76 - 633 - спр

**Перечень координат поворотных (характерных) точек границ
территории объекта культурного наследия местного (муниципального)
значения**

Наименование и датировка объекта: «Дом с лавкой А. Жидиханова»,
конец XIX в.

Адрес: Иркутская область, городской округ город Иркутск, город Иркутск,
улица Горная, дом 28

| Сведения о местоположении границ объекта | | | | | |
|-------------------------------------------------|---------------|------------|---------------------------------------------------------|-------------------------------------------------------------------------------------|-------------------------------------------------------|
| 1. Система координат | | МСК-38 | | | |
| 2. Сведения о характерных точках границ объекта | | | | | |
| Обозначение характерных точек границ | Координаты, м | | Метод определения координат характерной точки | Средняя квадратическая погрешность положения характерной точки (M _t), м | Описание обозначения точки на местности (при наличии) |
| | X | Y | | | |
| 1 | 2 | 3 | 4 | 5 | 6 |
| 1 | 384459,16 | 3336783,02 | Метод спутниковых геодезических измерений (определений) | 0,10 | Временный межевой знак |
| 2 | 384453,42 | 3336790,87 | | 0,10 | |
| 3 | 384446,28 | 3336785,75 | | 0,10 | |
| 4 | 384443,73 | 3336783,80 | | 0,10 | |
| 5 | 384434,37 | 3336777,16 | | 0,10 | |
| 6 | 384429,53 | 3336773,48 | | 0,10 | |
| 7 | 384435,45 | 3336764,44 | | 0,10 | |
| 8 | 384442,18 | 3336768,65 | | 0,10 | Закрепление отсутствует |
| 9 | 384445,79 | 3336771,30 | | 0,10 | |
| 10 | 384448,19 | 3336773,28 | | 0,10 | Временный межевой знак |
| 11 | 384458,26 | 3336780,18 | | 0,10 | |
| 1 | 384459,16 | 3336783,02 | 0,10 | | |

Приложение 3
к приказу службы по охране объектов
культурного наследия Иркутской области
от «21» ИЮЛЯ 2023 года № 76 - 633 - с/пр

**Режим использования территории
объекта культурного наследия местного (муниципального) значения**

Наименование и датировка объекта: «Дом с лавкой А. Жидиханова»,
конец XIX в.

Адрес: Иркутская область, городской округ город Иркутск, город Иркутск,
улица Горная, дом 28

- на территории памятника или ансамбля запрещается строительство объектов капитального строительства и увеличение объемно-пространственных характеристик существующих на территории памятника или ансамбля объектов капитального строительства; проведение земляных, строительных, мелиоративных и иных работ, за исключением работ по сохранению объекта культурного наследия или его отдельных элементов, сохранению историко-градостроительной или природной среды объекта культурного наследия;

- на территории памятника или ансамбля разрешается ведение хозяйственной деятельности, не противоречащей требованиям обеспечения сохранности объекта культурного наследия и позволяющей обеспечить функционирование объекта культурного наследия в современных условиях.