



СЛУЖБА ПО ОХРАНЕ ОБЪЕКТОВ КУЛЬТУРНОГО НАСЛЕДИЯ
ИРКУТСКОЙ ОБЛАСТИ

П Р И К А З

«29» августа 2023 г.

№ 76-689 спр

Иркутск

О включении в единый государственный реестр объектов культурного наследия (памятников истории и культуры) народов Российской Федерации выявленного объекта культурного наследия

В соответствии с пунктом 5 статьи 3.1, пунктом 12 статьи 9.2, пунктом 3, подпунктом 2 пункта 7 и пунктом 8 статьи 18 Федерального закона от 25 июня 2002 года № 73-ФЗ «Об объектах культурного наследия (памятниках истории и культуры) народов Российской Федерации», частью 1 статьи 8 Закона Иркутской области от 23 июля 2008 года № 57-оз «Об объектах культурного наследия (памятниках истории и культуры) народов Российской Федерации в Иркутской области», принимая во внимание Акт государственной историко-культурной экспертизы выявленного объекта культурного наследия «Доходный дом Иванова», кон. XIX - нач. XX вв., расположенного по адресу: Иркутская область, г. Иркутск, ул. Пятой Армии, 43, лит. А, а2, в целях обоснования целесообразности его включения в Единый государственный реестр объектов культурного наследия (памятников истории и культуры) народов Российской Федерации от 30 января 2023 года, руководствуясь статьей 21 Устава Иркутской области, пунктом 10 Положения о службе по охране объектов культурного наследия Иркутской области, утвержденного постановлением Правительства Иркутской области от 9 марта 2010 года № 31-пп,

ПРИКАЗЫВАЮ:

1. Включить выявленный объект культурного наследия «Доходный дом Иванова», кон. XIX - нач. XX вв., расположенный по адресу: Иркутская область, г. Иркутск, ул. Пятой Армии, 43, лит. А, а2, в единый государственный реестр объектов культурного наследия (памятников истории и культуры) народов Российской Федерации в качестве объекта культурного наследия регионального значения (памятника) с наименованием «Доходный дом Иванова», начало XX в., расположенного по адресу: Иркутская область, городской округ город Иркутск, город Иркутск, улица 5 Армии, дом 43 (далее – объект культурного наследия).

2. Утвердить границы территории объекта культурного наследия согласно приложениям 1, 2 к настоящему приказу.


3. Утвердить режим использования территории объекта культурного наследия согласно приложению 3 к настоящему приказу.

4. Признать утратившим силу пункт 1.1.367 подраздела 1.1 раздела 1 Перечня выявленных объектов культурного наследия, расположенных на территории Иркутской области, утвержденного приказом службы по охране объектов культурного наследия Иркутской области от 14 февраля 2017 года № 18-спр.

5. Настоящий приказ подлежит официальному опубликованию в общественно-политической газете «Областная», сетевом издании «Официальный интернет-портал правовой информации Иркутской области» (ogirk.ru), а также на «Официальном интернет-портале правовой информации» (www.pravo.gov.ru) после его государственной регистрации.

6. Настоящий приказ вступает в силу через десять календарных дней со дня его официального опубликования.

Руководитель службы по охране
объектов культурного наследия
Иркутской области



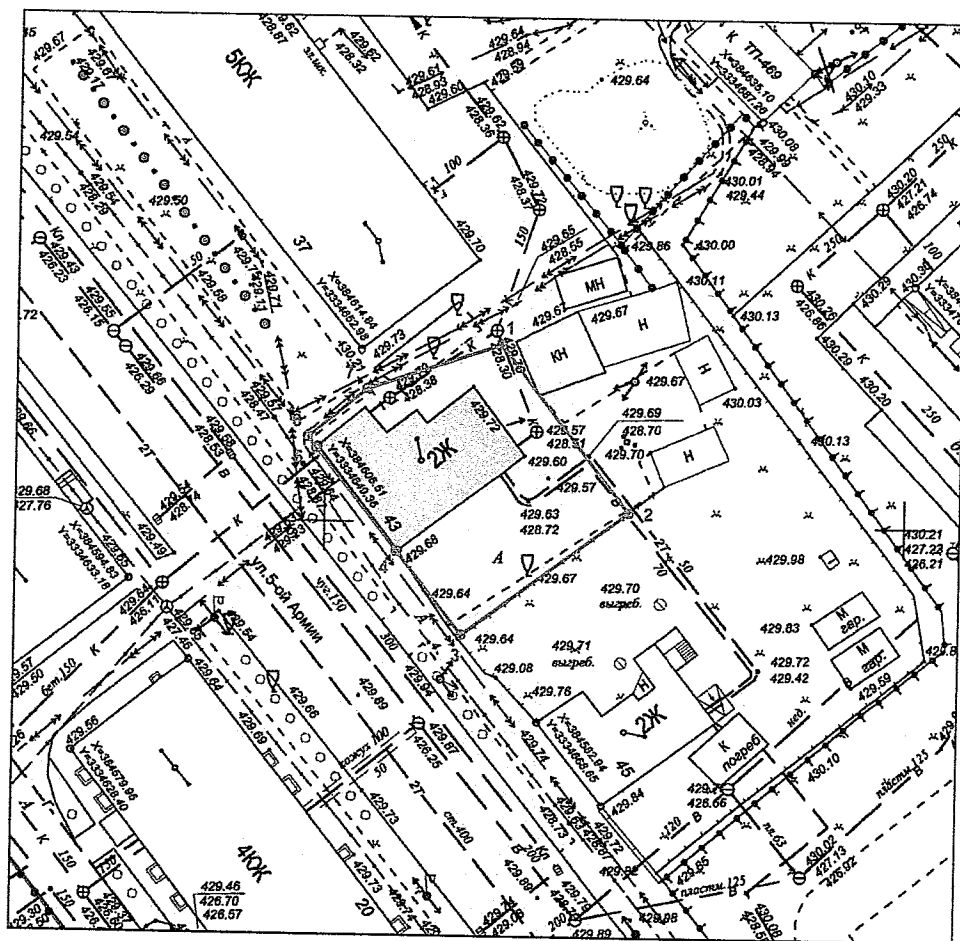
В.В. Соколов

Приложение 1
к приказу службы по охране объектов
культурного наследия Иркутской области
от «29» августа 2023 года № 76-689 - спр

**Карта границ территории объекта культурного наследия
регионального значения**




Наименование и датировка объекта: «Доходный дом Иванова»,
начало XX в.

Адрес: Иркутская область, городской округ город Иркутск, город Иркутск,
улица 5 Армии, дом 43



Масштаб 1:500

Условные обозначения:

-  - объект культурного наследия
-  - граница территории объекта культурного наследия
-  - обозначение характерной точки границы территории объекта культурного наследия

Приложение 2
к приказу службы по охране объектов
культурного наследия Иркутской области
от « 29 » августа 2023 года № 76 - 689 - спр

**Перечень координат поворотных (характерных) точек границ
территории объекта культурного наследия регионального значения**

Наименование и датировка объекта: «Доходный дом Иванова»,
начало XX в.

Адрес: Иркутская область, городской округ город Иркутск, город Иркутск,
улица 5 Армии, дом 43

Система координат – МСК-38 зона 3

Название №№ знака	X (м)	Y (м)	Дирекционный угол (град. мин. сек.)	Длина (м)
1	384615.51	3334665.14	142° 23' 42"	18.24
2	384601.06	3334676.27	233° 06' 16"	17.91
3	384590.31	3334661.95	321° 36' 14"	9.16
4	384597.49	3334656.26	321° 32' 42"	11.35
5	384606.38	3334649.20	321° 42' 35"	1.21
6	384607.33	3334648.45	50° 09' 40"	6.60
7	384611.56	3334653.52	71° 13' 32"	12.27
1	384615.51	3334665.14		

Площадь составляет: 375 кв. м.

Система координат геодезическая WGS-84

Название №№ знака	Широта	Долгота
1	052° 17' 1.466"	104° 16' 27.248"
2	052° 17' 0.993"	104° 16' 27.822"
3	052° 17' 0.653"	104° 16' 27.057"
4	052° 17' 0.888"	104° 16' 26.764"
5	052° 17' 1.180"	104° 16' 26.399"
6	052° 17' 1.211"	104° 16' 26.361"
7	052° 17' 1.545"	104° 16' 26.632"

**Режим использования территории
объекта культурного наследия регионального значения**

Наименование и датировка объекта: «Доходный дом Иванова»,
начало XX в.

Адрес: Иркутская область, городской округ город Иркутск, город Иркутск,
улица 5 Армии, дом 43

- на территории памятника или ансамбля запрещается строительство объектов капитального строительства и увеличение объемно-пространственных характеристик существующих на территории памятника или ансамбля объектов капитального строительства; проведение земляных, строительных, мелиоративных и иных работ, за исключением работ по сохранению объекта культурного наследия или его отдельных элементов, сохранению историко-градостроительной или природной среды объекта культурного наследия;

- на территории памятника или ансамбля разрешается ведение хозяйственной деятельности, не противоречащей требованиям обеспечения сохранности объекта культурного наследия и позволяющей обеспечить функционирование объекта культурного наследия в современных условиях.