



СЛУЖБА ПО ОХРАНЕ ОБЪЕКТОВ КУЛЬТУРНОГО НАСЛЕДИЯ
ИРКУТСКОЙ ОБЛАСТИ

П Р И К А З

«29» августа 2023 г.

№ 76-692-спр

Иркутск

О включении в единый государственный реестр объектов культурного наследия (памятников истории и культуры) народов Российской Федерации выявленного объекта культурного наследия

В соответствии с пунктом 5 статьи 3.1, пунктом 12 статьи 9.2, пунктом 3, подпунктом 2 пункта 7 и пунктом 8 статьи 18 Федерального закона от 25 июня 2002 года № 73-ФЗ «Об объектах культурного наследия (памятниках истории и культуры) народов Российской Федерации», частью 1 статьи 8 Закона Иркутской области от 23 июля 2008 года № 57-оз «Об объектах культурного наследия (памятниках истории и культуры) народов Российской Федерации в Иркутской области», принимая во внимание Акт государственной историко-культурной экспертизы выявленного объекта культурного наследия «Доходный дом Лялина», кон. XIX в., расположенного по адресу: Иркутская область, г. Иркутск, Ленина ул., 7-а, лит. Д, лит. Д1, в целях обоснования целесообразности его включения в Единый государственный реестр объектов культурного наследия (памятников истории и культуры) народов Российской Федерации от 31 января 2023 года, руководствуясь статьей 21 Устава Иркутской области, пунктом 10 Положения о службе по охране объектов культурного наследия Иркутской области, утвержденного постановлением Правительства Иркутской области от 9 марта 2010 года № 31-пз,

ПРИКАЗЫВАЮ:

1. Включить выявленный объект культурного наследия «Доходный дом Лялина», кон. XIX в., расположенный по адресу: Иркутская область, г. Иркутск, Ленина ул., 7-а, лит. Д, лит. Д1, в единый государственный реестр объектов культурного наследия (памятников истории и культуры) народов Российской Федерации в качестве объекта культурного наследия регионального значения (памятника) с наименованием «Доходный дом Мерецкого Л.Б.», 1893 г., кон. XIX в. – нач. XX в., расположенного по адресу: Иркутская область, городской округ

город Иркутск, город Иркутск, улица Ленина, 7а, 7/1 (далее – объект культурного наследия).

2. Утвердить границы территории объекта культурного наследия согласно приложениям 1, 2 к настоящему приказу.


3. Утвердить режим использования территории объекта культурного наследия согласно приложению 3 к настоящему приказу.

4. Признать утратившим силу пункт 1.1.226 подраздела 1.1 раздела 1 Перечня выявленных объектов культурного наследия, расположенных на территории Иркутской области, утвержденного приказом службы по охране объектов культурного наследия Иркутской области от 14 февраля 2017 года № 18-спр.

5. Настоящий приказ подлежит официальному опубликованию в общественно-политической газете «Областная», сетевом издании «Официальный интернет-портал правовой информации Иркутской области» (ogirk.ru), а также на «Официальном интернет-портале правовой информации» (www.pravo.gov.ru) после его государственной регистрации.

6. Настоящий приказ вступает в силу через десять календарных дней со дня его официального опубликования.

Руководитель службы по охране
объектов культурного наследия
Иркутской области

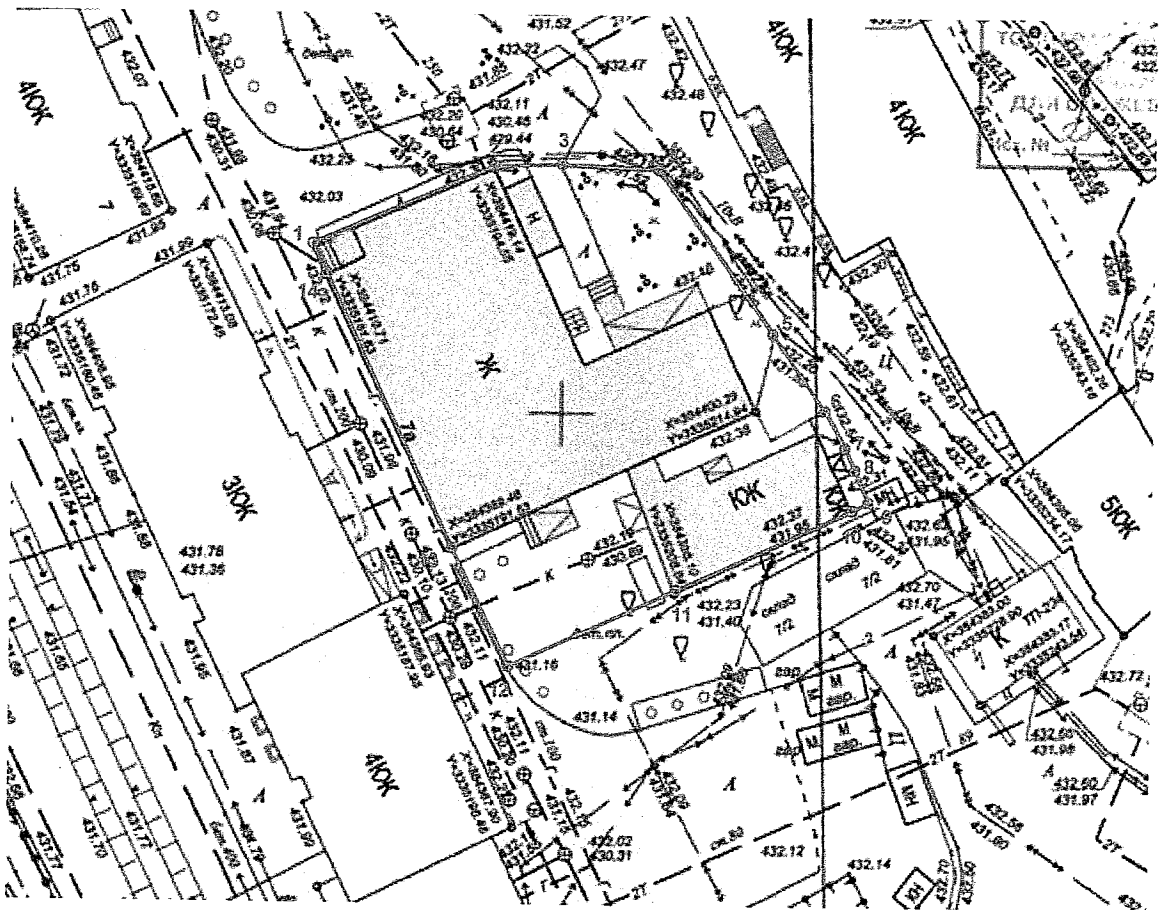


В.В. Соколов

**Карта границ территории объекта культурного наследия
регионального значения**




Наименование и датировка объекта: «Доходный дом Мерецкого Л.Б.»,
1893 г., кон. XIX в. – нач. XX в.

Адрес: Иркутская область, городской округ город Иркутск, город Иркутск,
улица Ленина, 7а, 7/1



Масштаб 1:500

Условные обозначения:

-  - объект культурного наследия
-  - граница территории объекта культурного наследия
-  - обозначение характерной точки границы территории объекта культурного наследия

Приложение 2
к приказу службы по охране объектов
культурного наследия Иркутской области
от « 29 » августа 2023 года № 76 - 692 - спр

**Перечень координат поворотных (характерных) точек границ
территории объекта культурного наследия регионального значения**

Наименование и датировка объекта: «Доходный дом Мерецкого Л.Б.»,
1893 г., кон. XIX в. – нач. XX в.

Адрес: Иркутская область, городской округ город Иркутск, город Иркутск,
улица Ленина, 7а, 7/1

территории объекта культурного наследия

Система координат – МСК-38 зона 3

Название №№ знака	X (м)	Y (м)	Дирекционный угол (град. мин. сек.)	Длина (м)
1	384412.99	3335180.55		
2	384419.14	3335194.55	66° 16' 21"	15.29
3	384419.33	3335199.81	87° 56' 56"	5.26
4	384418.98	3335207.27	92° 42' 15"	7.47
5	384406.25	3335216.20	144° 55' 34"	15.55
6	384400.34	3335220.30	145° 16' 00"	7.20
7	384397.49	3335221.86	151° 18' 45"	3.25
8	384395.73	3335222.68	155° 01' 12"	1.93
9	384393.24	3335223.73	157° 07' 38"	2.71
10	384392.63	3335222.49	243° 50' 54"	1.38
11	384386.30	3335208.90	245° 01' 12"	15.00
12	384380.32	3335196.02	245° 05' 07"	14.19
13	384389.46	3335191.53	333° 49' 49"	10.19
14	384410.71	3335181.63	335° 01' 12"	23.44
1	384412.99	3335180.55	334° 34' 34"	2.52

Площадь составляет: 1006 кв. м.

Система координат WGS-84

Название №№ знака	Широта	Долгота
1	052° 16' 54.629"	104° 16' 54.247"
2	052° 16' 54.820"	104° 16' 54.991"
3	052° 16' 54.823"	104° 16' 55.268"
4	052° 16' 54.808	104° 16' 55.662"
5	052° 16' 54.391"	104° 16' 56.121"
6	052° 16' 54.198"	104° 16' 56.332"
7	052° 16' 54.105"	104° 16' 56.412"
8	052° 16' 54.047"	104° 16' 56.453"
9	052° 16' 53.966"	104° 16' 56.506"
10	052° 16' 53.947"	104° 16' 56.441"
11	052° 16' 53.750"	104° 16' 55.718"
12	052° 16' 53.564"	104° 16' 55.033"
13	052° 16' 53.862"	104° 16' 54.805"
14	052° 16' 54.555"	104° 16' 54.302"

**Режим использования территории
объекта культурного наследия регионального значения**

Наименование и датировка объекта: «Доходный дом Мерецкого Л.Б.»,
1893 г., кон. XIX в. – нач. XX в.

Адрес: Иркутская область, городской округ город Иркутск, город Иркутск,
улица Ленина, 7а, 7/1

- на территории памятника или ансамбля запрещается строительство объектов капитального строительства и увеличение объемно-пространственных характеристик существующих на территории памятника или ансамбля объектов капитального строительства; проведение земляных, строительных, мелиоративных и иных работ, за исключением работ по сохранению объекта культурного наследия или его отдельных элементов, сохранению историко-градостроительной или природной среды объекта культурного наследия;

- на территории памятника или ансамбля разрешается ведение хозяйственной деятельности, не противоречащей требованиям обеспечения сохранности объекта культурного наследия и позволяющей обеспечить функционирование объекта культурного наследия в современных условиях.