



Зарегистрирован в ИОГКУ
«Институт муниципальной правовой информации
имени М.М. Сперанского»
Государственная регистрация
от 12.09.2023 № 04-2187/23

СЛУЖБА ПО ОХРАНЕ ОБЪЕКТОВ КУЛЬТУРНОГО НАСЛЕДИЯ
ИРКУТСКОЙ ОБЛАСТИ

П Р И К А З

«29» августа 2023 г.

№ 76-699-спр

Иркутск

О включении в единый государственный реестр объектов культурного наследия (памятников истории и культуры) народов Российской Федерации выявленного объекта культурного наследия

В соответствии с пунктом 5 статьи 3.1, пунктом 12 статьи 9.2, пунктом 3, подпунктом 2 пункта 7 и пунктом 8 статьи 18 Федерального закона от 25 июня 2002 года № 73-ФЗ «Об объектах культурного наследия (памятниках истории и культуры) народов Российской Федерации», частью 1 статьи 8 Закона Иркутской области от 23 июля 2008 года № 57-оз «Об объектах культурного наследия (памятниках истории и культуры) народов Российской Федерации в Иркутской области», принимая во внимание Акт государственной историко-культурной экспертизы выявленного объекта культурного наследия «Усадьба Хороших: особняк, жилой дом», 1890-е гг. - нач. XX в., расположенного по адресу: Иркутская область, г. Иркутск, Каландаришвили ул., 5, лит. А, а1, а2, лит. Б, б1, б2, в целях обоснования целесообразности его включения в Единый государственный реестр объектов культурного наследия (памятников истории и культуры) народов Российской Федерации от 31 января 2023 года, руководствуясь статьей 21 Устава Иркутской области, пунктом 10 Положения о службе по охране объектов культурного наследия Иркутской области, утвержденного постановлением Правительства Иркутской области от 9 марта 2010 года № 31-пп,

ПРИКАЗЫВАЮ:

1. Включить выявленный объект культурного наследия «Усадьба Хороших: особняк, жилой дом», 1890-е гг. - нач. XX в., расположенный по адресу: Иркутская область, г. Иркутск, Каландаришвили ул., 5, лит. А, а1, а2, лит. Б, б1, б2, в единый государственный реестр объектов культурного наследия (памятников истории и культуры) народов Российской Федерации в качестве объекта культурного наследия регионального значения (ансамбля) с наименованием «Усадьба: жилой дом, флигель», 1890-е гг. – нач. XX в.,

расположенного по адресу: Иркутская область, городской округ город Иркутск, город Иркутск, улица Каландаришвили, 5 (далее – объект культурного наследия), в составе согласно приложению 1 к настоящему приказу.

2. Утвердить границы территории объекта культурного наследия согласно приложениям 2, 3 к настоящему приказу.


3. Утвердить режим использования территории объекта культурного наследия согласно приложению 4 к настоящему приказу.

4. Признать утратившим силу пункт 1.1.162 подраздела 1.1 раздела 1 Перечня выявленных объектов культурного наследия, расположенных на территории Иркутской области, утвержденного приказом службы по охране объектов культурного наследия Иркутской области от 14 февраля 2017 года № 18-спр.

5. Настоящий приказ подлежит официальному опубликованию в общественно-политической газете «Областная», сетевом издании «Официальный интернет-портал правовой информации Иркутской области» (ogirk.ru), а также на «Официальном интернет-портале правовой информации» (www.pravo.gov.ru) после его государственной регистрации.

6. Настоящий приказ вступает в силу через десять календарных дней со дня его официального опубликования.

Руководитель службы по охране
объектов культурного наследия
Иркутской области



В.В. Соколов

Приложение 1
к приказу службы по охране объектов
культурного наследия Иркутской области
от « 29 » августа 2023 года № 76- 699 - спр

**Состав объекта культурного наследия
регионального значения (ансамбля) «Усадьба: жилой дом,
флигель», 1890-е гг. – нач. XX в.**

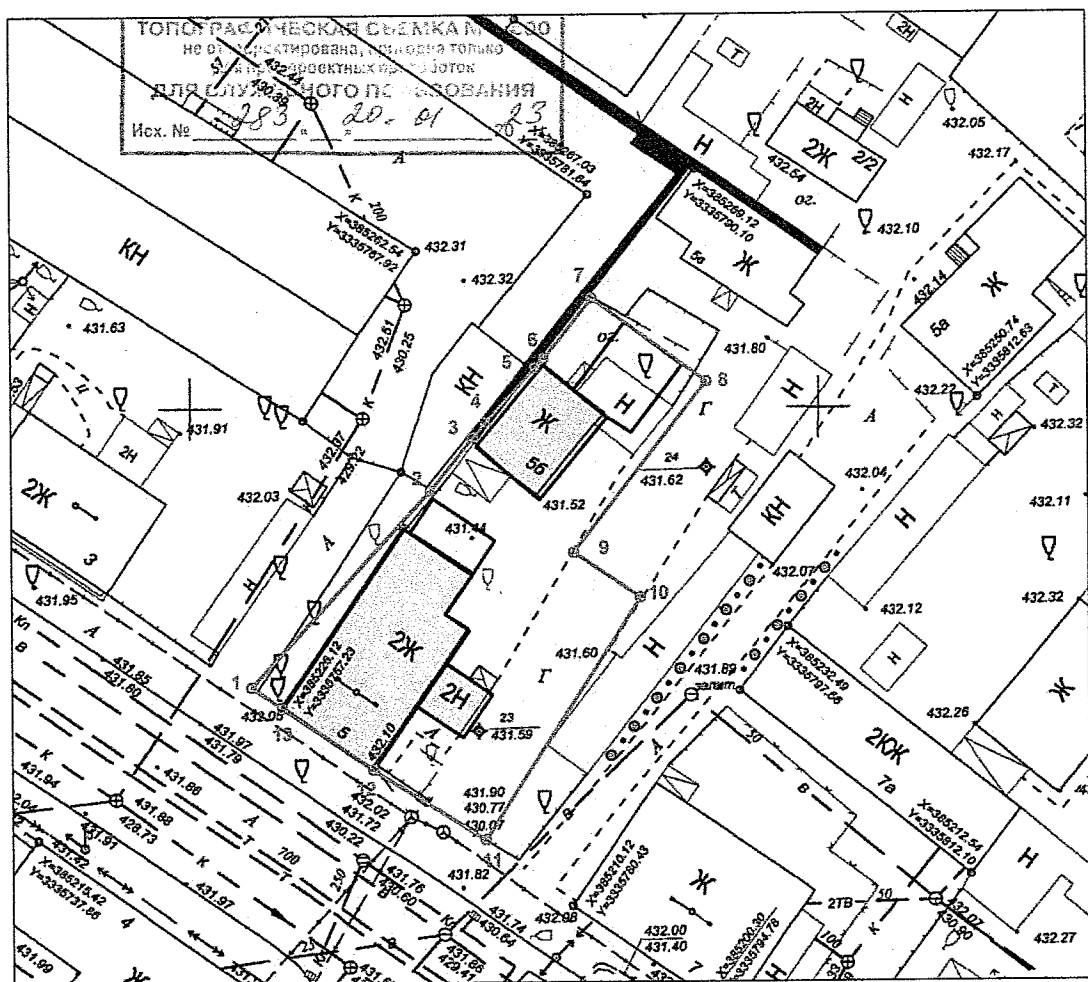
№ п/п	Наименование объекта культурного наследия	Дата постройки объекта культурного наследия	Адрес объекта культурного наследия
1	Жилой дом	1890-е гг.	Иркутская область, городской округ город Иркутск, город Иркутск, улица Каландаришвили, 5
2	Флигель	кон. XIX – нач. XX вв.	Иркутская область, городской округ город Иркутск, город Иркутск, улица Каландаришвили, 5

Приложение 2
к приказу службы по охране объектов
культурного наследия Иркутской области
от « 29 » августа 2023 года № 76- 699 - спр




**Карта границ территории объекта культурного наследия
регионального значения**

Наименование и датировка объекта: «Усадьба: жилой дом, флигель»,
1890-е гг. – нач. XX в.

Адрес: Иркутская область, городской округ город Иркутск, город Иркутск,
улица Каландаришвили, 5



Условные обозначения:

-  - объект культурного наследия
-  - граница территории объекта культурного наследия
-  - обозначение характерной точки границы территории объекта культурного наследия

Приложение 3
к приказу службы по охране объектов
культурного наследия Иркутской области
от « 29 » августа 2023 года № 76 - 699 - спр

**Перечень координат поворотных (характерных) точек границ
территории объекта культурного наследия регионального значения**

Наименование и датировка объекта: «Усадьба: жилой дом, флигель»,
1890-е гг. – нач. XX в.

Адрес: Иркутская область, городской округ город Иркутск, город Иркутск,
улица Каландаришвили, 5

Система координат – МСК-38 зона 3

Название №№ знака	X (м)	Y (м)	Дирекционный угол (град. мин. сек.)	Длина (м)
1	385227.68	3335754.71	42° 35' 25"	21.19
2	385243.28	3335769.05	38° 16' 07"	5.49
3	385247.59	3335772.45	41° 54' 21"	1.57
4	385248.76	3335773.50	42° 12' 08"	5.94
5	385253.16	3335777.49	42° 09' 28"	1.00
6	385253.90	3335778.16	38° 53' 29"	6.18
7	385258.71	3335782.04	126° 19' 19"	11.29
8	385252.02	3335791.14	217° 50' 35"	17.31
9	385238.35	3335780.52	123° 57' 49"	6.39
10	385234.78	3335785.82	212° 43' 24"	23.01
11	385215.42	3335773.38	302° 01' 01"	10.54
12	385221.01	3335764.44	304° 23' 40"	8.80
13	385225.98	3335757.18	304° 32' 17"	3.00
1	385227.68	3335754.71		

Площадь составляет: 677 кв. м.

Система координат WGS-84

Название №№ знака	Широта	Долгота
1	052° 17' 20.659"	104° 17' 25.273"
2	052° 17' 21.156"	104° 17' 26.044"
3	052° 17' 21.293"	104° 17' 26.227"
4	052° 17' 21.331"	104° 17' 26.283"
5	052° 17' 21.471"	104° 17' 26.498"
6	052° 17' 21.494"	104° 17' 26.534"
7	052° 17' 21.648"	104° 17' 26.743"
8	052° 17' 21.426"	104° 17' 27.217"
9	052° 17' 20.990"	104° 17' 26.644"
10	052° 17' 20.872"	104° 17' 26.920"
11	052° 17' 20.252"	104° 17' 26.246"
12	052° 17' 20.438"	104° 17' 25.780"
13	052° 17' 20.603"	104° 17' 25.402"

Приложение 4
к приказу службы по охране объектов
культурного наследия Иркутской области
от «29» августа 2023 года № 76 - 699 - спр

**Режим использования территории
объекта культурного наследия регионального значения**

Наименование и датировка объекта: «Усадьба: жилой дом, флигель»,
1890-е гг. – нач. XX в.

Адрес: Иркутская область, городской округ город Иркутск, город Иркутск,
улица Каландаришвили, 5

- на территории памятника или ансамбля запрещается строительство объектов капитального строительства и увеличение объемно-пространственных характеристик существующих на территории памятника или ансамбля объектов капитального строительства; проведение земляных, строительных, мелиоративных и иных работ, за исключением работ по сохранению объекта культурного наследия или его отдельных элементов, сохранению историко-градостроительной или природной среды объекта культурного наследия;

- на территории памятника или ансамбля разрешается ведение хозяйственной деятельности, не противоречащей требованиям обеспечения сохранности объекта культурного наследия и позволяющей обеспечить функционирование объекта культурного наследия в современных условиях.