



Зарегистрирован в ИОГКУ
«Институт муниципальной правовой информации
имени М.М. Сперанского»
Государственная регистрация
от 12.09.2023 № 04-2226/23

СЛУЖБА ПО ОХРАНЕ ОБЪЕКТОВ КУЛЬТУРНОГО НАСЛЕДИЯ
ИРКУТСКОЙ ОБЛАСТИ

П Р И К А З

« 31 » августа 2023 года

№ 76 - 723 - спр

г. Иркутск

**Об утверждении предмета охраны объекта культурного наследия
регионального значения**

В соответствии с подпунктом 10 пункта 2 статьи 33 Федерального закона от 25 июня 2002 года № 73-ФЗ «Об объектах культурного наследия (памятниках истории и культуры) народов Российской Федерации», руководствуясь статьей 21 Устава Иркутской области, подпунктом 1 пункта 6 Положения о службе по охране объектов культурного наследия Иркутской области, утвержденного постановлением Правительства Иркутской области от 9 марта 2010 года № 31-пп,

ПРИКАЗЫВАЮ:

1. Утвердить предмет охраны объекта культурного наследия регионального «Водоемное здание», между 1908 и 1916 гг. (вид объекта культурного наследия – памятник), расположенного по адресу: Иркутская область, муниципальный район Слюдянский, сельское поселение Новоснежинское, поселок Мурино, улица Привокзальная, башня № 2, согласно приложению к настоящему приказу.

2. Настоящий приказ подлежит официальному опубликованию в общественно-политической газете «Областная», сетевом издании «Официальный интернет-портал правовой информации Иркутской области» (ogirk.ru), а также на «Официальном интернет-портале правовой информации» (www.pravo.gov.ru) после его государственной регистрации.

3. Настоящий приказ вступает в силу со дня его официального опубликования.

Руководитель службы по охране
объектов культурного наследия
Иркутской области

В.В. Соколов

Предмет охраны

**объекта культурного наследия регионального «Водоемное здание»,
между 1908 и 1916 гг., расположенного по адресу: Иркутская область,
муниципальный район Слюдянский, сельское поселение
Новоснежинское, поселок Мурино, улица Привокзальная, башня № 2**

1. Градостроительные характеристики и месторасположение:

Водоемное здание расположено в северной, прибрежной части поселка Мурино, в полосе отвода железной дороги, вне сложившейся квартальной сетки улиц поселка, рядом с водоемным зданием, постройки 1900 г.

Здание отдельно стоящее, главным (юго-восточным) фасадом ориентировано на железную дорогу.

2. Объемно-планировочное построение:

Водоемное здание представляет собой двухъярусный, цилиндрический в плане объем на высоком ступенчатом цоколе, перекрытый невысокой кровлей с восьмигранной башенкой светового фонаря под шатровой крышей. Фасады башни пластически обогащены четырьмя плоскими 1-осными ризалитами, проходящими на всю высоту здания и завершающимися в уровне кровли треугольными аттиковыми стенками.

Оконные проемы, прорезающие ризалиты в уровне 1-го и 2-го яруса – высокие, узкие, лучкового завершения, в уровне карниза - циркульные. Вход в башню расположен в юго-восточном ризалите, акцентирован по обеим сторонам ложными трехступенчатыми контрфорсами. Венчает башню широкий фриз и бетонный карниз небольшого выноса. Фундаменты ленточные, бутовые. Перекрытия деревянные.

В верхнем ярусе водонапорной башни располагался резервуар для воды, нижний ярус занимали техническое помещение и вертикальные коммуникации. Сообщение между ярусами осуществляется по внутренней металлической винтовой лестнице

Сохранению подлежат:

- форма, габариты, высотные отметки здания;
- форма, габариты, высотные отметки крыши здания;
- габариты и расположение капитальных стен;
- форма, размеры и местоположение оконных и дверных проемов.

3. Отделка и декоративно-художественное оформление фасадов:

– материал исполнения:

цоколь – рустованный гранитный камень;

стены – кирпичные;

кровля – металлическая, фальцевая;

карниз - бетонный;

декоративные элементы – рустованный гранитный камень, лекальный кирпич,

оконные и дверные заполнения – деревянные.

– расстекловка оконных переплетов:

историческая, 5-частная с диагональным рисунком, радиальная.

– элементы декоративного оформления фасадов:

цоколь – высокий, ступенчатый, рустованный;

ризалит – небольшого выноса, проходящий на всю высоту здания, завершается в уровне кровли аттиковой стенкой, разрывающей карниз;

межъярусный пояс – широкий, обрамлен профилированными поясками, заполнен рядом ширинок, по центральной оси разрезан плоским ризалитом;

дверной проем – прямоугольный, с пологим лучковым завершением;

портал дверного проема – в виде трехступенчатых ложных контрфорсов, декорированных узкой треугольной канавкой, расположенных по обеим сторонам от дверного проема, и объединенных над ним ступенчатой клинчатой рустованной перемычкой;

оконные проемы 2 типов: 1-ый и 2-ой ярусы – узкие, высокие, прямоугольные, с пологим, лучковым завершением; в уровне карниза – циркульные;

наличники окон 2 типов: 1-ый и 2-ой ярус – ступенчатая клинчатая рустованная перемычка с двухступенчатыми свесами, подоконная часть отделена профилированным пояском, фартук – прямолинейный с прямоугольными свесами;

в уровне карниза – ленточный, ступенчатый;

аттиковая стенка – щипцовая, объединена с аттиковыми стенками других фасадов невысоким сплошным бетонным ограждением. Поле стенки в верхней части – с небольшим заглублением, повторяющим форму аттика;

фриз – широкий, ограничен профилированными поясками, заполнен рядом неглубоких горизонтальных нишек, разрезан плоским ризалитом;

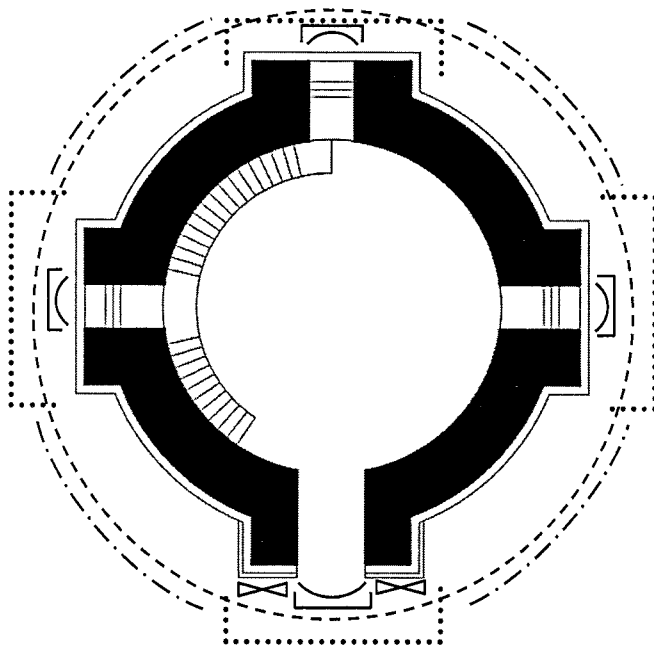
карниз – небольшого выноса, простого профиля;

световой фонарь – восьмигранная башенка с низким шатровым навершием.








Приложение 1
к предмету охраны объекта культурного наследия
регионального значения «Водоемное здание», между
1908 и 1916 гг., расположенного по адресу: Иркутская
область, муниципальный район Слюдянский, сельское
поселение Новоснежинское, поселок Мурино, улица
Привокзальная, башня № 2

Схема обозначения предмета охраны (ценных элементов)

1 ярус



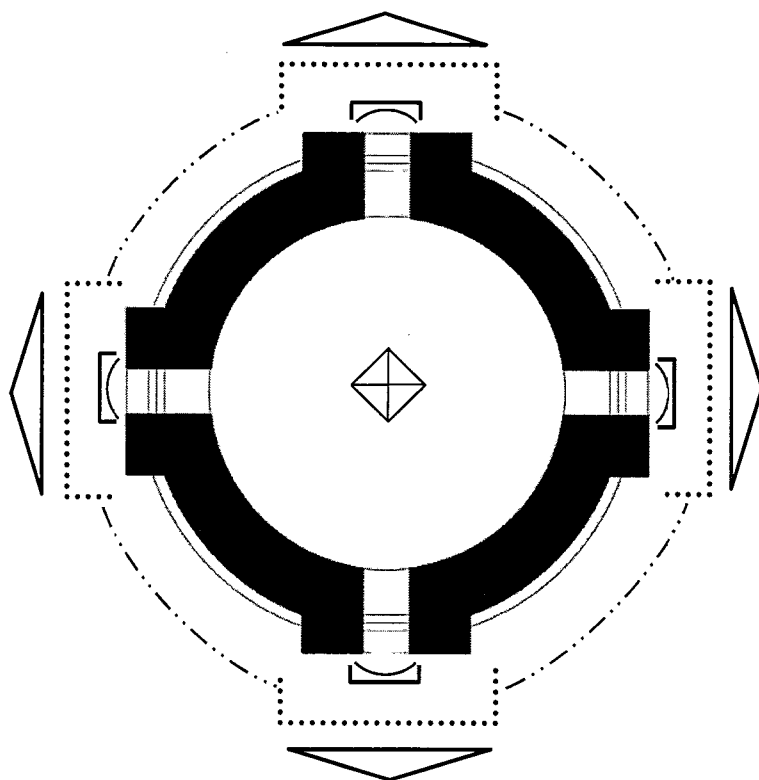
Условные обозначения:

- | | |
|---|--|
|  | Капитальные стены (кирпич) |
|  | Цоколь |
|  | Ризалит |
|  | Форма и размер оконных и дверных проемов |
|  | Наличники |
|  | Портал дверного проема |
|  | Межъярусный пояс |








Приложение 2
к предмету охраны объекта культурного наследия
регионального значения «Водоемное здание», между
1908 и 1916 гг., расположенного по адресу: Иркутская
область, муниципальный район Слюдянский, сельское
поселение Новоснежинское, поселок Мурино, улица
Привокзальная, башня № 2

Схема обозначения предмета охраны (ценных элементов)

2 ярус



Условные обозначения:

- | | |
|---|--|
|  | Капитальные стены (кирпич) |
|  | Ризалит |
|  | Форма и размер оконных и дверных проемов |
|  | Наличники |
|  | Карнизно-фризовый пояс |
|  | Аттиковая стенка |
|  | Световой фонарь |