



Зарегистрирован в ИОГКУ
«Институт муниципальной правовой информации
имени М.М. Сперанского»
Государственная регистрация
от 11.09.2023 № 04-2166/23

СЛУЖБА ПО ОХРАНЕ ОБЪЕКТОВ КУЛЬТУРНОГО НАСЛЕДИЯ
ИРКУТСКОЙ ОБЛАСТИ

П Р И К А З

« 31 » августа 2023 года

№ 76 - 731 - спр

г. Иркутск

**Об утверждении предмета охраны объекта культурного наследия
регионального значения**

В соответствии с подпунктом 10 пункта 2 статьи 33 Федерального закона от 25 июня 2002 года № 73-ФЗ «Об объектах культурного наследия (памятниках истории и культуры) народов Российской Федерации», руководствуясь статьей 21 Устава Иркутской области, подпунктом 1 пункта 6 Положения о службе по охране объектов культурного наследия Иркутской области, утвержденного постановлением Правительства Иркутской области от 9 марта 2010 года № 31-пп,

ПРИКАЗЫВАЮ:

1. Утвердить предмет охраны объекта культурного наследия регионального значения «Путевая казарма», между 1902 и 1905 гг. (вид объекта культурного наследия – памятник), расположенного по адресу: Иркутская область, муниципальный район Слюдянский, сельское поселение Утуликское, поселок Утулик, улица Красногвардейская, дом 2, согласно приложению к настоящему приказу.

2. Настоящий приказ подлежит официальному опубликованию в общественно-политической газете «Областная», сетевом издании «Официальный интернет-портал правовой информации Иркутской области» (ogirk.ru), а также на «Официальном интернет-портале правовой информации» (www.pravo.gov.ru) после его государственной регистрации.

3. Настоящий приказ вступает в силу со дня его официального опубликования.

Руководитель службы по охране
объектов культурного наследия
Иркутской области

В.В. Соколов

Предмет охраны

объекта культурного наследия регионального значения «Путевая казарма», между 1902 и 1905 гг., расположенного по адресу: Иркутская область, муниципальный район Слюдянский, сельское поселение Утуликское, поселок Утулик, улица Красногвардейская, дом 2

1. Градостроительные характеристики и месторасположение:

Здание расположено в поселке Утулик Слюдянского района Иркутской области, главным (юго-западным) фасадом выходит на линию застройки ул. Красногвардейская.

2. Объемно – планировочное построение:

Одноэтажное деревянное здание, Т-образное в плане под сложной двускатной крышей, состоит из прямоугольного в плане жилого объема и примыкающего к нему со стороны главного (юго-западного) фасада входного равновысокого прируба сеней. Со стороны бокового (юго-восточного) фасада примыкают сени с крыльцом под двускатным навесом.

Сохранению подлежат:

- конфигурация и габаритные размеры плана по внешнему контуру;
- габариты и расположение капитальных бревенчатых стен;
- высотные отметки крыши;
- форма, количество, размеры и осевое расположение оконных и дверных проемов.

3. Отделка и декоративно-художественное оформление фасадов:

- материал исполнения декоративно-художественных элементов – дерево;
- фундамент – бутовый;
- элементы декоративного оформления фасадов:
оконные и дверные проемы – прямоугольные.
наличники – рамочные, с профилированными горизонтальными сандриками на низком подвышении. Боковые свесы и фартук – фигурные.
ставни – двухстворчатые.

обшивка – горизонтально уложенная доска, в подоконном уровне вертикально поставленная.

лопатки – огибающие, гладкие.

фриз – состоит из вертикально поставленной доски.

карниз – большого выноса, на фигурных выступающих кобылках.

щипец пристроя – треугольный, зашит вертикально поставленной доской.

щипец – треугольный, зашит вертикально поставленной доской, в центральной части расположен щипцовый чердачный оконный проем в рамочном наличнике с одностворчатой плотницкой ставней.

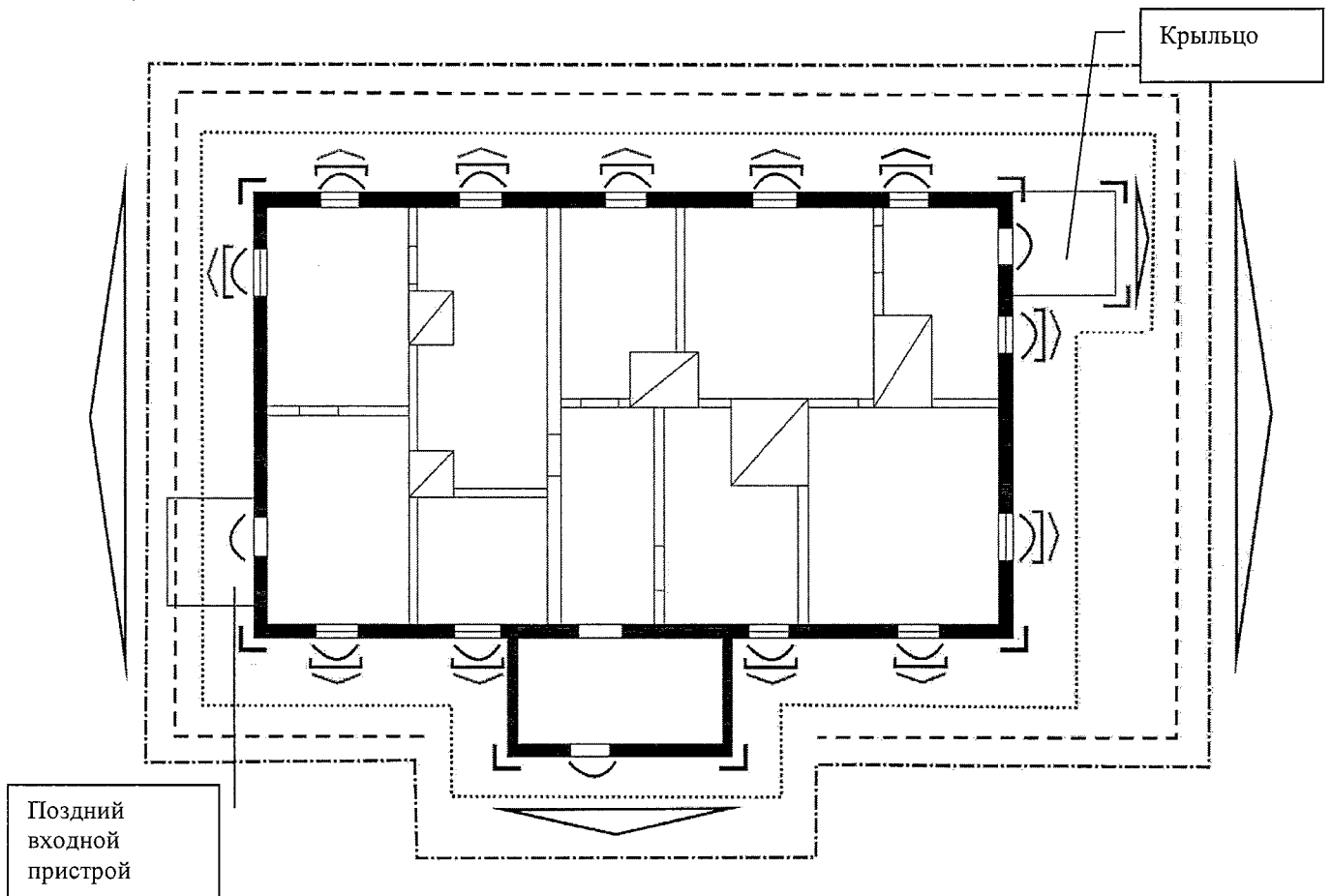
крыльцо – с забежными ступенями, навес крыльца под двускатной крышей с щипцом, опирающимся на два деревянных столба прямоугольного

сечения. Стены обшиты горизонтально уложенной доской. Углы фланкированы гладкими огибающими лопатками.




Приложение
к предмету охраны объекта культурного наследия
регионального значения «Путевая казарма»,
между 1902 и 1905 гг., расположенного по адресу:
Иркутская область, муниципальный район
Слюдянский, сельское поселение Утуликское,
поселок Утулик, улица Красногвардейская, дом 2

С ↗

Схема обозначения предмета охраны



Условные обозначения

-  Капитальные стены
-  Оконные и дверные проемы
-  Наличники
-  Ставни
-  Обшивка
-  Лопатки
-  Фриз
-  Карниз
-  Щипец

Примечание: красным цветом отмечены утраченные декоративные элементы.