



СЛУЖБА ПО ОХРАНЕ ОБЪЕКТОВ КУЛЬТУРНОГО НАСЛЕДИЯ  
ИРКУТСКОЙ ОБЛАСТИ

**П Р И К А З**

« 31 » августа 2023 года

№ 76 - 733 - спр

г. Иркутск

**Об утверждении предмета охраны объекта культурного наследия  
регионального значения**

В соответствии с подпунктом 10 пункта 2 статьи 33 Федерального закона от 25 июня 2002 года № 73-ФЗ «Об объектах культурного наследия (памятниках истории и культуры) народов Российской Федерации», руководствуясь статьей 21 Устава Иркутской области, подпунктом 1 пункта 6 Положения о службе по охране объектов культурного наследия Иркутской области, утвержденного постановлением Правительства Иркутской области от 9 марта 2010 года № 31-пп,

**ПРИКАЗЫВАЮ:**

1. Утвердить предмет охраны объекта культурного наследия регионального значения «Водоемное здание», между 1902 и 1905 гг. (вид объекта культурного наследия – памятник), расположенного по адресу: Иркутская область, муниципальный район Слюдянский, сельское поселение Новоснежинское, поселок Мурино, улица Привокзальная, башня № 1, согласно приложению к настоящему приказу.

2. Настоящий приказ подлежит официальному опубликованию в общественно-политической газете «Областная», сетевом издании «Официальный интернет-портал правовой информации Иркутской области» (ogirk.ru), а также на «Официальном интернет-портале правовой информации» (www.pravo.gov.ru) после его государственной регистрации.

3. Настоящий приказ вступает в силу со дня его официального опубликования.

Руководитель службы по охране  
объектов культурного наследия  
Иркутской области

В.В. Соколов

### **Предмет охраны**

**объекта культурного наследия регионального значения «Водоемное здание», между 1902 и 1905 гг., расположенного по адресу: Иркутская область, муниципальный район Слюдянский, сельское поселение Новоснежинское, поселок Мурино, улица Привокзальная, башня № 1**

#### **1. Градостроительные характеристики и месторасположение:**

Водоемное здание расположено в северной, прибрежной части поселка Мурино, в полосе отвода железной дороги, вне сложившейся квартальной сетки улиц поселка, рядом с водоемным зданием, постройки 1910 г.

Здание отдельно стоящее, главным (юго-западным) фасадом ориентировано на железную дорогу.

#### **2. Объемно-планировочное построение:**

Здание водонапорной башни представляет собой двухъярусный, восьмиугольный в плане, объем, перекрытый шатровой крышей, увенчанной восьмигранной башенкой светового фонаря с шатровой крышей. Вход в башню устроен в центральной грани юго-восточного фасада. Над ним, в уровне межъярусного пояса, размещен консольный эркер, опирающийся на массивные кронштейны и перекрытый двускатной крышей с щипцовым фронтоном. Два арочных оконных проема нижнего яруса расположены на боковых гранях северо-западного фасада. Верхний ярус освещается узкими горизонтальными прямоугольными окнами, расположенными в центральных гранях юго-западного, северо-западного и северо-восточного фасадов. Фундаменты ленточные, бутовые. Перекрытия деревянные.

В верхнем ярусе водонапорной башни располагался резервуар для воды, нижний ярус занимали техническое помещение и вертикальные коммуникации. Сообщение между ярусами осуществляется по внутренней металлической винтовой лестнице.

Сохранению подлежат:

- форма, габариты, высотные отметки здания;
- форма, габариты, высотные отметки крыши здания;
- габариты и расположение капитальных стен;
- форма, размеры и местоположение оконных и дверных проемов.

#### **3. Отделка и декоративно-художественное оформление фасадов:**

– материал исполнения:

стены – рустованный гранитный камень, металлические листы;

кровля – металлическая, фальцевая;

декоративные элементы – кирпичные, гранитный камень;

оконные и дверные заполнения – деревянные;

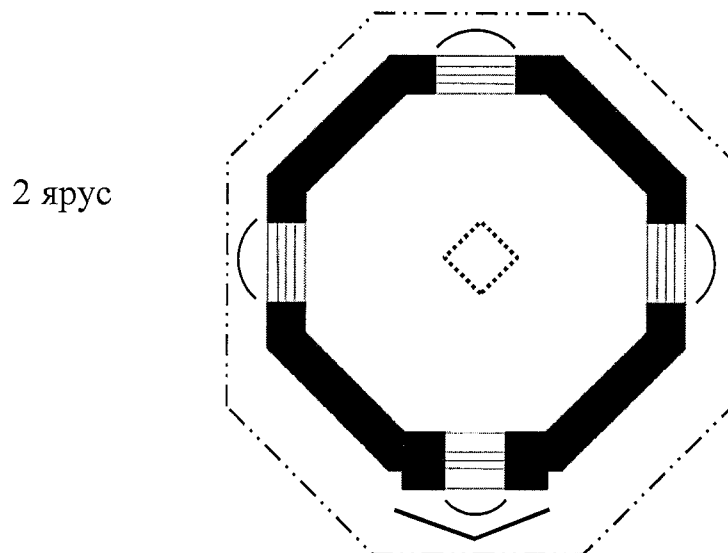
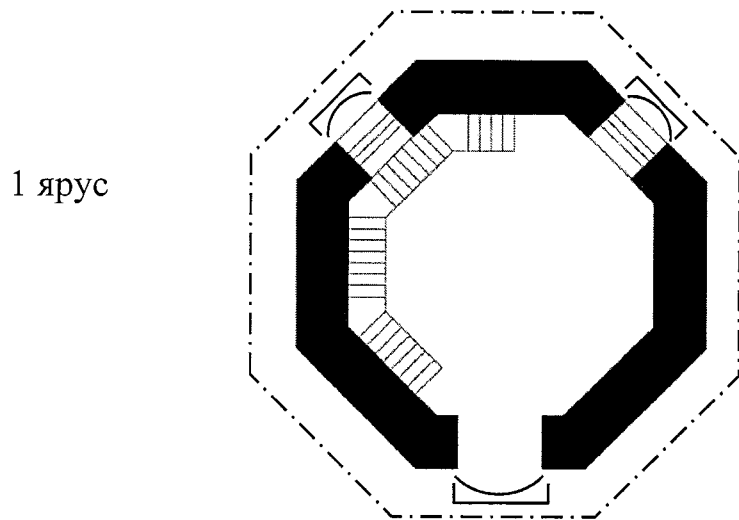
– расстекловка оконных переплетов

историческая, многочастная;








- элементы декоративного оформления фасадов:
  - межъярусный пояс – широкий, выступающий из плоскости стены, кирпичный аркатурный пояс со ступенчатыми импостами выделен поверху массивным профилированным карнизом, покрытым металлическим отливом;
  - консольный эркер – небольшого выноса, трехгранный с щипцовым фронтоном, опирается на массивные кронштейны в виде машикулей;
  - оконные проемы 3 типов:
    - 1-ый ярус – высокие, прямоугольные, с арочным завершением;
    - 2-ой ярус – низкие, широкие, прямоугольные;
  - консольный эркер – высокий, узкий, прямоугольный;
  - наличники окон 1-ого яруса – широкий, ступенчатый архивольт, выложенный из клинчатого кирпича, с крупным замковым камнем в виде бриллиантового руста, опирающийся на массивные профилированные импосты. Подоконная полочка – массивная, простого профиля;
  - дверной проем – широкий, арочного завершения;
  - наличник дверного проема – широкий ступенчатый архивольт, выложенный из клинчатого кирпича, с крупным замковым камнем в виде бриллиантового руста, опирающийся на массивные профилированные импосты;
  - карниз башни – значительного выноса, по свесу украшен пропиленным ажурным подзором;
  - световой фонарь – восьмигранная башенка с шатровым навершием. Карниз фонаря по свесу украшен подзором с полуциркульными свесами на углах.

Приложение  
к предмету охраны объекта культурного наследия  
регионального значения «Водоемное здание»,  
между 1902 и 1905 гг., расположенного по адресу:  
Иркутская область, муниципальный район  
Слюдянский, сельское поселение Новоснежинское,  
поселок Мурино, улица Привокзальная, башня № 1

Схема обозначения предмета охраны (ценных элементов)



Условные обозначения:

-  Стены (гранитные блоки и металлические листы)
-  Форма и размер оконных и дверных проемов
-  Наличники
-  Межъярусный пояс
-  Карниз
-  Консольный эркер с фронтоном и кронштейнами
-  Световой фонарь