

МИНИСТЕРСТВО ПРИРОДНЫХ РЕСУРСОВ И ЭКОЛОГИИ
ИРКУТСКОЙ ОБЛАСТИ

П Р И К А З

«12» октября 2023 года

66-53 -мпр

Иркутск

Об установлении зоны санитарной охраны источников водоснабжения на территории Иркутской области, Балаганского района, «Групповой водозабор для питьевого и хозяйственно-бытового водоснабжения п. Балаганск»

В соответствии со статьей 18 Федерального закона от 30 марта 1999 года № 52-ФЗ «О санитарно-эпидемиологическом благополучии населения», статьей 106 Земельного кодекса Российской Федерации от 25 октября 2001 года № 136-ФЗ, пунктом 1 постановления Правительства Иркутской области от 12 ноября 2018 года № 822-пп «Об уполномоченном исполнительном органе государственной власти Иркутской области и признании утратившими силу отдельных нормативных правовых актов Иркутской области», Положением о министерстве природных ресурсов и экологии Иркутской области, утвержденным постановлением Правительства Иркутской области от 29 декабря 2009 года № 392/171-пп, учитывая санитарно-эпидемиологическое заключение Управления Федеральной службы по надзору в сфере защиты прав потребителей и благополучия человека по Иркутской области от 16 ноября 2022 года № 38.ИЦ.06.000.Т.000954.11.22, руководствуясь

статьей 21 Устава Иркутской области
ПРИКАЗЫВАЮ:

1. Установить зону санитарной охраны источников водоснабжения на территории Иркутской области, Балаганского района, «Групповой водозабор для питьевого и хозяйственно-бытового водоснабжения п. Балаганск».

2. Настоящий приказ подлежит официальному опубликованию в общественно-политической газете «Областная», сетевом издании «Официальный интернет-портал правовой информации Иркутской области» (<https://www.ogirk.ru/pravo/reestr>), а также на «Официальном интернет-портале правовой информации» (www.pravo.gov.ru).

Министр природных ресурсов
и экологии Иркутской области

С.М. Трофимова

ПРИЛОЖЕНИЕ № 1

к приказу министерства природных
ресурсов и экологии Иркутской области
от «12» октября 2023 года № 66-53-мпр

ГРАНИЦА ЗОНЫ САНИТАРНОЙ ОХРАНЫ ИСТОЧНИКОВ
ВОДОСНАБЖЕНИЯ НА ТЕРРИТОРИИ ИРКУТСКОЙ
ОБЛАСТИ, БАЛАГАНСКОГО РАЙОНА, «ГРУППОВОЙ
ВОДОЗАБОР ДЛЯ ПИТЬЕВОГО И ХОЗЯЙСТВЕННО-БЫТОВОГО
ВОДОСНАБЖЕНИЯ П. БАЛАГАНСК»

1. Описание границы первого пояса зоны санитарной охраны.

Групповой водозабор подземных вод состоит из четырех одновременно работающих водозаборных скважин (№ 203, № 204, № 206, № 301).

Граница первого пояса зоны санитарной охраны источников водоснабжения на территории Иркутской области, Балаганского района, «Групповой водозабор для питьевого и хозяйственно-бытового водоснабжения п. Балаганск» устанавливается на расстоянии 30 м от крайних скважин.

Каталог координат первого пояса зоны санитарной охраны
Система координат МСК-38, зона 3

Обозначение характерных точек границ	Координаты, м	
	X	Y
н1	573246.02	3250781.94
н2	573275.01	3250913.51
н3	573216.41	3250926.42
н4	573187.42	3250794.85
н1	573246.02	3250781.94

Карта-схема первого пояса зоны санитарной охраны прилагается к настоящей границе зоны санитарной охраны источников водоснабжения на территории Иркутской области, Балаганского района, «Групповой водозабор для питьевого и хозяйственно-бытового водоснабжения п. Балаганск».

2. Описание границы второго пояса зоны санитарной охраны.

Граница второго пояса зоны санитарной охраны источников водоснабжения на территории Иркутской области, Балаганского района, «Групповой водозабор для питьевого и хозяйственно-бытового водоснабжения п. Балаганск» устанавливается на расстоянии 114 м от крайних скважин.

Каталог координат второго пояса зоны санитарной охраны
Система координат МСК-38, зона 3

Обозначение характерных точек границ	Координаты, м	
	X	Y
н1	573309.56	3250685.29
н2	573366.54	3250982.39
н3	573138.39	3251026.14
н4	573081.41	3250729.04
н1	573309.56	3250685.29

Карта-схема второго пояса зоны санитарной охраны прилагается к настоящей границе зоны санитарной охраны источников водоснабжения на территории Иркутской области, Балаганского района, «Групповой водозабор для питьевого и хозяйственно-бытового водоснабжения п. Балаганск».

3. Описание границы третьего пояса зоны санитарной охраны.

Граница третьего пояса зоны санитарной охраны источников водоснабжения на территории Иркутской области, Балаганского района, «Групповой водозабор для питьевого и хозяйственно-бытового водоснабжения п. Балаганск» устанавливается на расстоянии 775 м от крайних скважин.

Каталог координат третьего пояса зоны санитарной охраны
Система координат МСК-38, зона 3

Обозначение характерных точек границ	Координаты, м	
	X	Y
н1	573838.35	3249910.73
н2	574144.46	3251506.23
н3	572613.75	3251799.85
н4	572307.65	3250204.44
н1	573838.35	3249910.73

Карта-схема третьего пояса зоны санитарной охраны прилагается к настоящей границе зоны санитарной охраны источников водоснабжения на территории Иркутской области, Балаганского района, «Групповой водозабор для питьевого и хозяйственно-бытового водоснабжения п. Балаганск».

Министр природных ресурсов
и экологии Иркутской области



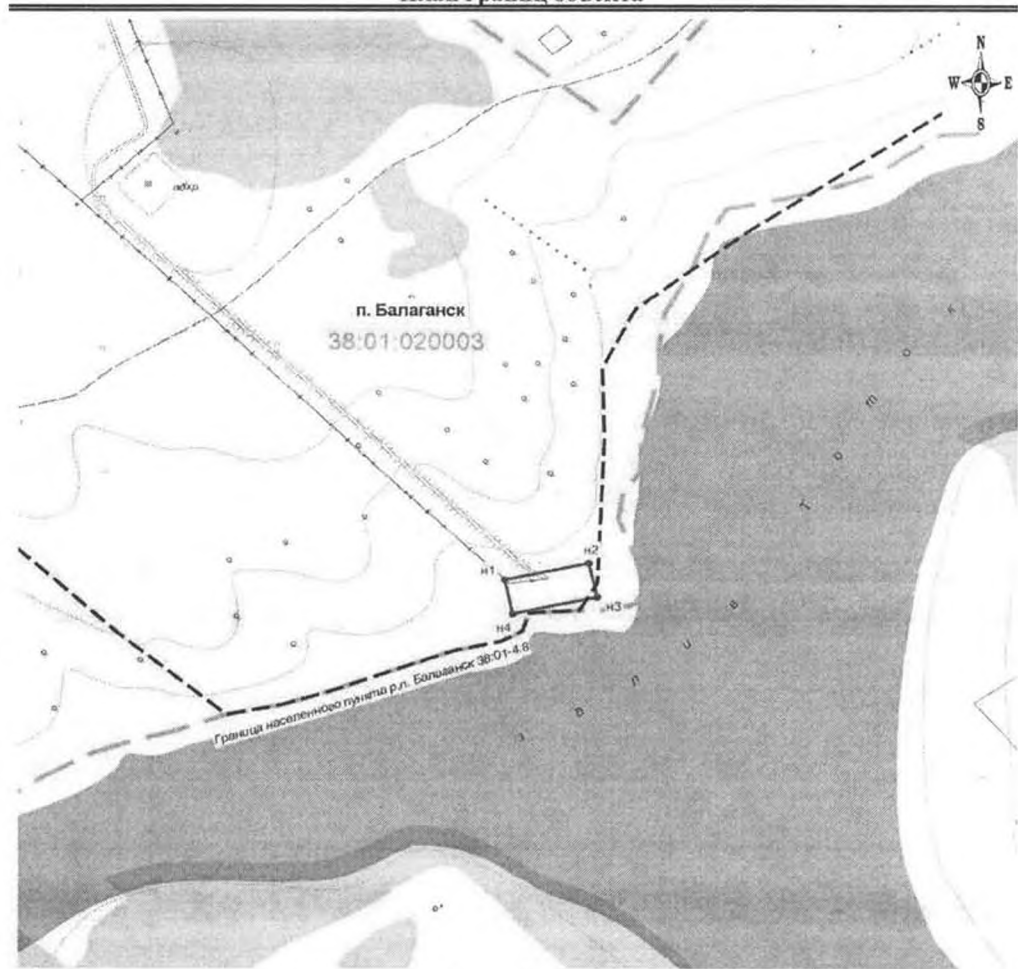
С.М. Трофимова

Приложение 1

к границе зоны санитарной охраны источников водоснабжения на территории Иркутской области, Балаганского района, «Групповой водозабор для питьевого и хозяйственно-бытового водоснабжения п. Балаганск»






Первый пояс зоны санитарной охраны источников водоснабжения на территории Иркутской области, Балаганского района, «Групповой водозабор для питьевого и хозяйственно-бытового водоснабжения п. Балаганск»


План границ объекта



Масштаб 1:10000

Используемые условные знаки и обозначения:

- | | |
|---|--|
|  | - местоположение границ объекта |
|  | - характерная точка границ объекта |
|  | - номер характерной точки границ объекта |
|  | - граница кадастрового квартала |
|  | - номер кадастрового квартала |

Подпись  Акулова Т. В. Дата "9" марта 2023 г.

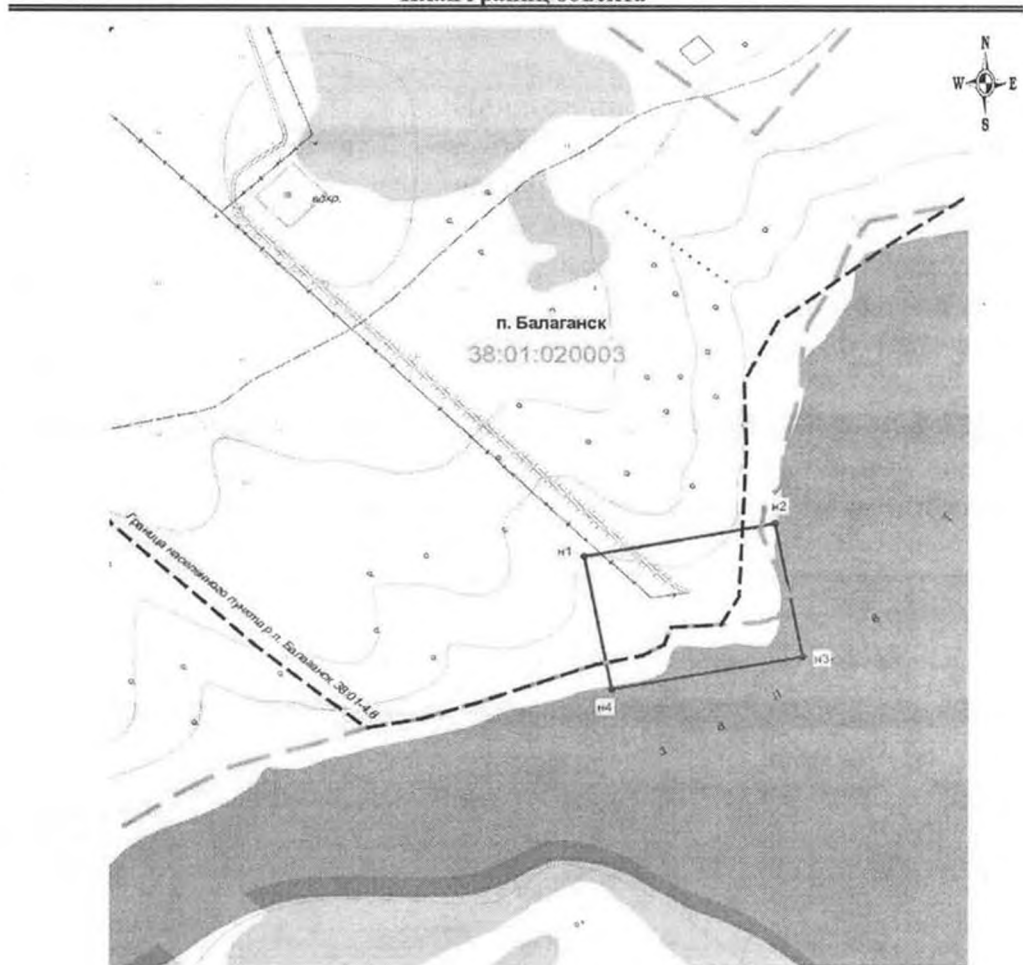


Приложение 2

к границе зоны санитарной охраны источников водоснабжения на территории Иркутской области, Балаганского района, «Групповой водозабор для питьевого и хозяйственно-бытового водоснабжения п. Балаганск»

Второй пояс зоны санитарной охраны источников водоснабжения на территории Иркутской области, Балаганского района, «Групповой водозабор для питьевого и хозяйственно-бытового водоснабжения п. Балаганск»

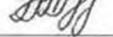
План границ объекта



Масштаб 1:10000

Используемые условные знаки и обозначения:

	- местоположение границ объекта
	- характерная точка границ объекта
	- номер характерной точки границ объекта
	- граница кадастрового квартала
38:01:020003	- номер кадастрового квартала

Подпись  Акулова Т. В. Дата "9" марта 2023 г.

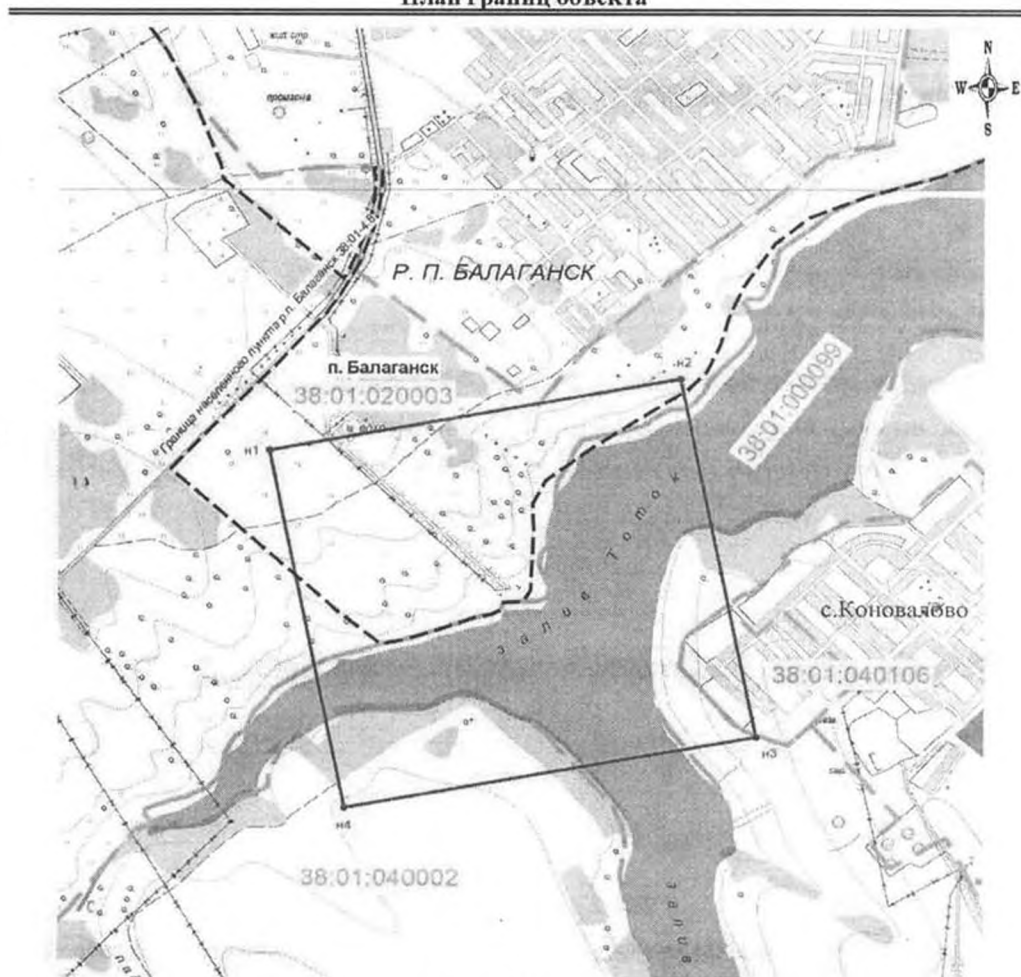


Приложение 3

к границе зоны санитарной охраны источников водоснабжения на территории Иркутской области, Балаганского района, «Групповой водозабор для питьевого и хозяйственно-бытового водоснабжения п. Балаганск»





Третий пояс зоны санитарной охраны источников водоснабжения на территории Иркутской области, Балаганского района, «Групповой водозабор для питьевого и хозяйственно-бытового водоснабжения п. Балаганск»

План границ объекта



Масштаб 1:250000

Используемые условные знаки и обозначения:

- | | |
|---|--|
|  | - местоположение границ объекта |
|  | - характерная точка границ объекта |
|  | - номер характерной точки границ объекта |
|  | - граница кадастрового квартала |
| 38:01:020003 | - номер кадастрового квартала |

Подпись

Акулова Т. В.

Дата "9" марта 2023 г.



ПРИЛОЖЕНИЕ № 2

к приказу министерства природных
ресурсов и экологии Иркутской
области

от «12» октября 2023 года № 66-53-мпр

РЕЖИМ ЗОНЫ САНИТАРНОЙ ОХРАНЫ ИСТОЧНИКОВ ВОДОСНАБЖЕНИЯ НА ТЕРРИТОРИИ ИРКУТСКОЙ ОБЛАСТИ, БАЛАГАНСКОГО РАЙОНА, «ГРУППОВОЙ ВОДОЗАБОР ДЛЯ ПИТЬЕВОГО И ХОЗЯЙСТВЕННО-БЫТОВОГО ВОДОСНАБЖЕНИЯ П. БАЛАГАНСК»

Мероприятия по первому поясу

1. Территория первого пояса зон санитарной охраны должна быть спланирована для отвода поверхностного стока за ее пределы, озеленена, ограждена и обеспечена охраной. Дорожки к сооружениям должны иметь твердое покрытие.

2. Не допускается посадка высокоствольных деревьев, все виды строительства, не имеющие непосредственного отношения к эксплуатации, реконструкции и расширению водопроводных сооружений, в том числе прокладка трубопроводов различного назначения, размещение жилых и хозяйственно-бытовых зданий, проживание людей, применение ядохимикатов и удобрений.

3. Здания должны быть оборудованы канализацией с отведением сточных вод в ближайшую систему бытовой или производственной канализации, или на местные станции очистных сооружений, расположенные за пределами первого пояса зон санитарной охраны с учетом санитарного режима на территории второго пояса.

В исключительных случаях при отсутствии канализации должны устраиваться водонепроницаемые приемники нечистот и бытовых отходов, расположенные в местах, исключающих загрязнение территории первого пояса зон санитарной охраны при их вывозе.

4. Водопроводные сооружения, расположенные в первом поясе зоны санитарной охраны, должны быть оборудованы с учетом предотвращения возможности загрязнения питьевой воды через оголовки и устья скважин, люки и переливные трубы резервуаров и устройства заливки насосов.

5. Все водозаборы должны быть оборудованы аппаратурой для систематического контроля соответствия фактического дебита при эксплуатации водопровода проектной производительности, предусмотренной при его проектировании и обосновании границ зон санитарной охраны.

Мероприятия по второму и третьему поясам

1. Выявление, тампонирование или восстановление всех старых, бездействующих, дефектных или неправильно эксплуатируемых скважин,

представляющих опасность в части возможности загрязнения водоносных горизонтов.

2. Бурение новых скважин и новое строительство, связанное с нарушением почвенного покрова, производится при обязательном согласовании с Федеральным бюджетным учреждением здравоохранения «Центр гигиены и эпидемиологии в Иркутской области».

3. Запрещение закачки отработанных вод в подземные горизонты, подземного складирования твердых отходов и разработки недр земли.

4. Запрещение размещения складов горюче - смазочных материалов, ядохимикатов и минеральных удобрений, накопителей промстоков, шламохранилищ и других объектов, обуславливающих опасность химического загрязнения подземных вод.

Размещение таких объектов допускается в пределах третьего пояса зон санитарной охраны только при использовании защищенных подземных вод, при условии выполнения специальных мероприятий по защите водоносного горизонта от загрязнения при наличии санитарно - эпидемиологического заключения Федерального бюджетного учреждения здравоохранения «Центр гигиены и эпидемиологии в Иркутской области», выданного с учетом заключения органов геологического контроля.

5. Своевременное выполнение необходимых мероприятий по санитарной охране поверхностных вод, имеющих непосредственную гидрологическую связь с используемым водоносным горизонтом, в соответствии с гигиеническими требованиями к охране поверхностных вод.

Дополнительные мероприятия по второму поясу

В пределах второго пояса зон санитарной охраны подземных источников водоснабжения подлежат выполнению следующие дополнительные мероприятия:

1. Не допускается:

размещение кладбищ, скотомогильников, полей ассенизации, полей фильтрации, навозохранилищ, силосных траншей, животноводческих и птицеводческих предприятий и других объектов, обуславливающих опасность микробного загрязнения подземных вод;

применение удобрений и ядохимикатов;

рубка леса главного пользования и реконструкции.

2. Выполнение мероприятий по санитарному благоустройству территории населенных пунктов и других объектов (оборудование канализацией, устройство водонепроницаемых выгребов, организация отвода поверхностного стока и др.).

Министр природных ресурсов
и экологии Иркутской области



С.М. Трофимова