



СЛУЖБА ПО ОХРАНЕ ОБЪЕКТОВ КУЛЬТУРНОГО НАСЛЕДИЯ
ИРКУТСКОЙ ОБЛАСТИ

П Р И К А З

«27» ОКТЯБРЯ 2023 г.

№ 76-880-спр

Иркутск

О включении в единый государственный реестр объектов культурного наследия (памятников истории и культуры) народов Российской Федерации выявленного объекта культурного наследия

В соответствии с пунктом 5 статьи 3.1, пунктом 12 статьи 9.2, пунктом 3, подпунктом 2 пункта 7 и пунктом 8 статьи 18 Федерального закона от 25 июня 2002 года № 73-ФЗ «Об объектах культурного наследия (памятниках истории и культуры) народов Российской Федерации», частью 1 статьи 8 Закона Иркутской области от 23 июля 2008 года № 57-оз «Об объектах культурного наследия (памятниках истории и культуры) народов Российской Федерации в Иркутской области», принимая во внимание Акт государственной историко-культурной экспертизы выявленного объекта культурного наследия: «Дом-комплекс с хоз. постройками», нач. XX в., расположенного по адресу: Иркутская область, г. Иркутск, Рабочая ул., 15, лит. А, лит. Г1, в целях обоснования целесообразности включения данного объекта в единый государственный реестр объектов культурного наследия (памятников истории и культуры) народов Российской Федерации) от 12 сентября 2023 года, руководствуясь статьей 21 Устава Иркутской области, пунктом 10 Положения о службе по охране объектов культурного наследия Иркутской области, утвержденного постановлением Правительства Иркутской области от 9 марта 2010 года № 31-пп,

ПРИКАЗЫВАЮ:

1. Включить выявленный объект культурного наследия «Дом-комплекс с хоз. постройками», нач. XX в., расположенный по адресу: Иркутская область, г. Иркутск, Рабочая ул., 15, лит. А, лит. Г1, в единый государственный реестр объектов культурного наследия (памятников истории и культуры) народов Российской Федерации в качестве объекта культурного наследия регионального значения (ансамбля) с наименованием «Городская усадьба», 1901 г., расположенного по адресу: Иркутская область, городской округ город Иркутск,

город Иркутск, улица Рабочая, дом 15 (далее – объект культурного наследия), в составе согласно приложению 1 к настоящему приказу.

2. Утвердить границы территории объекта культурного наследия согласно приложениям 2, 3 к настоящему приказу.


3. Утвердить режим использования территории объекта культурного наследия согласно приложению 4 к настоящему приказу.

4. Признать утратившим силу пункт 1.1.377 подраздела 1.1 раздела 1 Перечня выявленных объектов культурного наследия, расположенных на территории Иркутской области, утвержденного приказом службы по охране объектов культурного наследия Иркутской области от 14 февраля 2017 года № 18-спр.

5. Настоящий приказ подлежит официальному опубликованию в общественно-политической газете «Областная», сетевом издании «Официальный интернет-портал правовой информации Иркутской области» (ogirk.ru), а также на «Официальном интернет-портале правовой информации» (www.pravo.gov.ru) после его государственной регистрации.

6. Настоящий приказ вступает в силу через десять календарных дней со дня его официального опубликования.

Руководитель службы по охране
объектов культурного наследия
Иркутской области



В.В. Соколов

Приложение 1
к приказу службы по охране объектов
культурного наследия Иркутской области
от «27» Октября 2023 года № 76-880 - спр

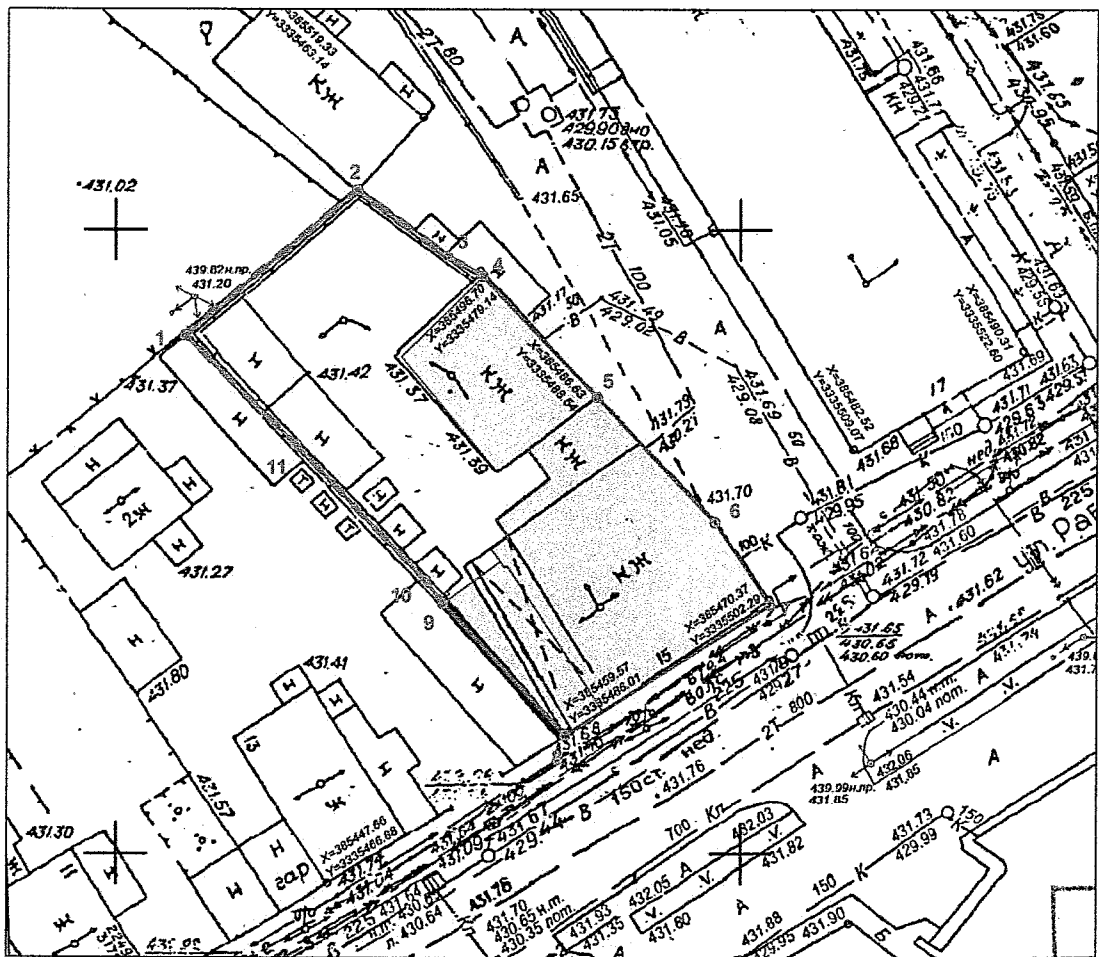
**Состав объекта культурного наследия
регионального значения (ансамбля) «Городская усадьба», 1901 г.**

№ п/п	Наименование объекта культурного наследия	Дата постройки объекта культурного наследия	Адрес объекта культурного наследия
1	Дом с проездом	1901 г.	Иркутская область, городской округ город Иркутск, город Иркутск, улица Рабочая, дом 15
2	Кирпичный брандмауэр	1901 г.	Иркутская область, городской округ город Иркутск, город Иркутск, улица Рабочая, дом 15



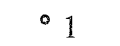

**Карта границ территории объекта культурного наследия
регионального значения**

Наименование и датировка объекта: «Городская усадьба», 1901 г.

Адрес: Иркутская область, городской округ город Иркутск, город Иркутск,
улица Рабочая, дом 15



Условные обозначения:

-  - объект культурного наследия
-  - граница территории объекта культурного наследия
-  - обозначение характерной точки границы территории объекта культурного наследия
-  - брандмауэрная стенка

Приложение 3
к приказу службы по охране объектов
культурного наследия Иркутской области
от « 27 » ОКТЕБРЯ 2023 года № 76 - 880 - спр

**Перечень координат поворотных (характерных) точек границ
территории объекта культурного наследия регионального значения**

Наименование и датировка объекта: «Городская усадьба», 1901 г.

Адрес: Иркутская область, городской округ город Иркутск, город Иркутск,
улица Рабочая, дом 15

Система координат – МСК-38 зона 3

<i>Название №№ знака</i>	<i>X (м)</i>	<i>Y (м)</i>	<i>Дирекционный угол (град. мин. сек.)</i>	<i>Длина (м)</i>
1	385491.54	3335455.66	49° 29' 06"	17.99
2	385503.23	3335469.34	126° 59' 51"	8.99
3	385497.82	3335476.52	119° 03' 17"	3.29
4	385496.22	3335479.40	136° 22' 35"	13.25
5	385486.63	3335488.54	136° 45' 45"	13.80
6	385476.58	3335497.99	146° 33' 00"	7.95
7	385469.95	3335502.37	237° 36' 54"	19.36
8	385459.58	3335486.02	316° 51' 50"	14.35
9	385470.05	3335476.21	323° 16' 45"	2.31
10	385471.90	3335474.83	316° 22' 34"	15.02
11	385482.77	3335464.47	314° 52' 11"	12.43
1	385491.54	3335455.66		

Площадь составляет: 899 кв. м.

Система координат WGS-84

<i>Название №№ знака</i>	<i>Широта</i>	<i>Долгота</i>
1	052° 17' 29.362"	104° 17' 9.740"
2	052° 17' 29.732"	104° 17' 10.472"
3	052° 17' 29.553"	104° 17' 10.846"
4	052° 17' 29.500"	104° 17' 10.996"
5	052° 17' 29.184"	104° 17' 11.470"
6	052° 17' 28.854"	104° 17' 11.959"
7	052° 17' 28.637"	104° 17' 12.184"
8	052° 17' 28.311"	104° 17' 11.312"
9	052° 17' 28.655"	104° 17' 10.804"
10	052° 17' 28.716"	104° 17' 10.733"
11	052° 17' 29.073"	104° 17' 10.196"

Приложение 4
к приказу службы по охране объектов
культурного наследия Иркутской области
от «27» октября 2023 года № 76 - 880 - спр

**Режим использования территории
объекта культурного наследия регионального значения**

Наименование и датировка объекта: «Городская усадьба», 1901 г.

Адрес: Иркутская область, городской округ город Иркутск, город Иркутск,
улица Рабочая, дом 15

- на территории памятника или ансамбля запрещается строительство объектов капитального строительства и увеличение объемно-пространственных характеристик существующих на территории памятника или ансамбля объектов капитального строительства; проведение земляных, строительных, мелиоративных и иных работ, за исключением работ по сохранению объекта культурного наследия или его отдельных элементов, сохранению историко-градостроительной или природной среды объекта культурного наследия;

- на территории памятника или ансамбля разрешается ведение хозяйственной деятельности, не противоречащей требованиям обеспечения сохранности объекта культурного наследия и позволяющей обеспечить функционирование объекта культурного наследия в современных условиях.