



СЛУЖБА ПО ОХРАНЕ ОБЪЕКТОВ КУЛЬТУРНОГО НАСЛЕДИЯ
ИРКУТСКОЙ ОБЛАСТИ

П Р И К А З

«26» декабря 2023 г.

№ 76-939-спр

Иркутск

О включении в единый государственный реестр объектов культурного наследия (памятников истории и культуры) народов Российской Федерации выявленного объекта культурного наследия

В соответствии с пунктом 5 статьи 3.1, пунктом 12 статьи 9.2, пунктом 3, подпунктом 2 пункта 7 и пунктом 8 статьи 18 Федерального закона от 25 июня 2002 года № 73-ФЗ «Об объектах культурного наследия (памятниках истории и культуры) народов Российской Федерации», частью 1 статьи 8 Закона Иркутской области от 23 июля 2008 года № 57-оз «Об объектах культурного наследия (памятниках истории и культуры) народов Российской Федерации в Иркутской области», принимая во внимание Акт государственной историко-культурной экспертизы выявленного объекта культурного наследия: «Дом Пятчиков», 1880-е гг., расположенного по адресу: Иркутская область, г. Иркутск, Халтурина ул., 14, лит. А, а, а1, в целях обоснования целесообразности включения данного объекта в единый государственный реестр объектов культурного наследия (памятников истории и культуры) народов Российской Федерации) от 2 ноября 2023 года, руководствуясь статьей 21 Устава Иркутской области, пунктом 10 Положения о службе по охране объектов культурного наследия Иркутской области, утвержденного постановлением Правительства Иркутской области от 9 марта 2010 года № 31-пп,

ПРИКАЗЫВАЮ:

1. Включить выявленный объект культурного наследия «Дом Пятчиков», 1880-е гг., расположенный по адресу: Иркутская область, г. Иркутск, Халтурина ул., 14, лит. А, а, а1, в единый государственный реестр объектов культурного наследия (памятников истории и культуры) народов Российской Федерации в качестве объекта культурного наследия регионального значения (памятника) с наименованием «Дом жилой», 1880-е гг., расположенного по адресу: Иркутская область, городской округ город Иркутск, город Иркутск, улица Халтурина, дом 14 (далее – объект культурного наследия).

2. Утвердить границы территории объекта культурного наследия согласно приложениям 1, 2 к настоящему приказу.


3. Утвердить режим использования территории объекта культурного наследия согласно приложению 3 к настоящему приказу.

4. Признать утратившим силу пункт 1.1.500 подраздела 1.1 раздела 1 Перечня выявленных объектов культурного наследия, расположенных на территории Иркутской области, утвержденного приказом службы по охране объектов культурного наследия Иркутской области от 14 февраля 2017 года № 18-спр.

5. Настоящий приказ подлежит официальному опубликованию в общественно-политической газете «Областная», сетевом издании «Официальный интернет-портал правовой информации Иркутской области» (ogirk.ru), а также на «Официальном интернет-портале правовой информации» (www.pravo.gov.ru) после его государственной регистрации.

6. Настоящий приказ вступает в силу через десять календарных дней со дня его официального опубликования.

Руководитель службы по охране
объектов культурного наследия
Иркутской области



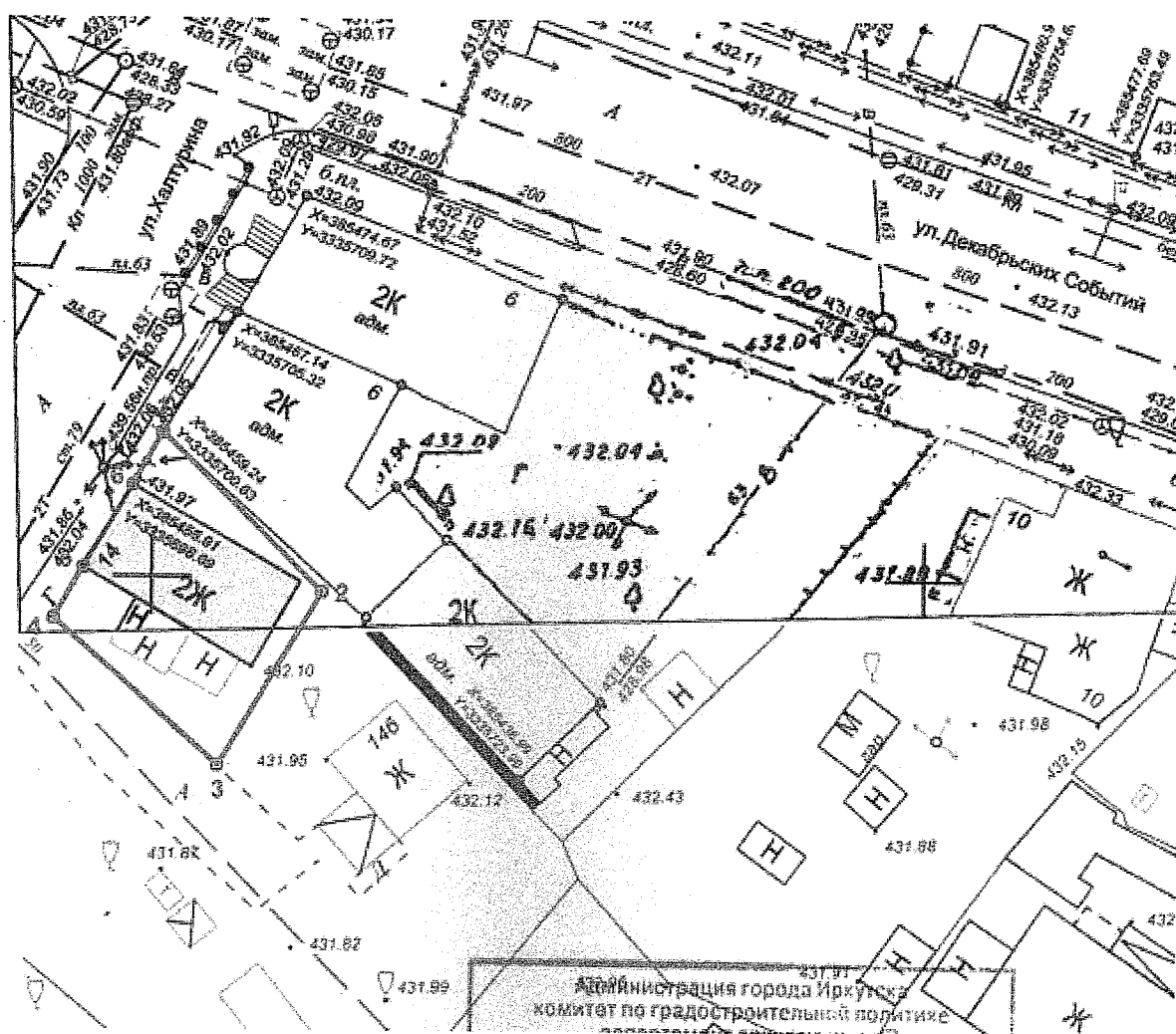
В.В. Соколов

Приложение 1
к приказу службы по охране объектов
культурного наследия Иркутской области
от «26» декабря 2023 года № 76-939 - спр



**Карта границ территории объекта культурного наследия
регионального значения**

Наименование и датировка объекта: «Дом жилой», 1880-е гг.

Адрес: Иркутская область, городской округ город Иркутск, город Иркутск,
улица Халтурина, дом 14



Условные обозначения:

-  - граница территории объекта культурного наследия
- o 1 - обозначение характерной точки границы территории объекта культурного наследия
-  - объект культурного наследия

Приложение 2
к приказу службы по охране объектов
культурного наследия Иркутской области
от «26» декабря 2023 года № 76 - 939 - спр

**Перечень координат поворотных (характерных) точек границ
территории объекта культурного наследия регионального значения**

Наименование и датировка объекта: «Дом жилой», 1880-е гг.

Адрес: Иркутская область, городской округ город Иркутск, город Иркутск,
улица Халтурина, дом 14

Система координат – МСК-38 зона 3

<i>Название №№ знака</i>	<i>X (м)</i>	<i>Y (м)</i>	<i>Дирекционный угол (град. мин. сек.)</i>	<i>Длина (м)</i>
1	385459.39	3335700.54	135° 00' 00"	14.59
2	385449.07	3335710.86	210° 46' 34"	13.09
3	385437.82	3335704.16	311° 41' 38"	14.22
4	385447.28	3335693.54	30° 14' 44"	3.83
5	385450.59	3335695.47	30° 36' 03"	6.23
6	385455.95	3335698.64	28° 54' 47"	3.93
1	385459.39	3335700.54		

Площадь составляет: 190 кв. м.

Система координат WGS-84

<i>Название №№ знака</i>	<i>Широта</i>	<i>Долгота</i>
1	052° 17' 28.185"	104° 17' 22.628"
2	052° 17' 27.845"	104° 17' 23.162"
3	052° 17' 27.485"	104° 17' 22.799"
4	052° 17' 27.797"	104° 17' 22.247"
5	052° 17' 27.903"	104° 17' 22.352"
6	052° 17' 28.074"	104° 17' 22.524"

**Режим использования территории
объекта культурного наследия регионального значения**

Наименование и датировка объекта: «Дом жилой», 1880-е гг.

Адрес: Иркутская область, городской округ город Иркутск, город Иркутск,
улица Халтурина, дом 14

- на территории памятника или ансамбля запрещается строительство объектов капитального строительства и увеличение объемно-пространственных характеристик существующих на территории памятника или ансамбля объектов капитального строительства; проведение земляных, строительных, мелиоративных и иных работ, за исключением работ по сохранению объекта культурного наследия или его отдельных элементов, сохранению историко-градостроительной или природной среды объекта культурного наследия;

- на территории памятника или ансамбля разрешается ведение хозяйственной деятельности, не противоречащей требованиям обеспечения сохранности объекта культурного наследия и позволяющей обеспечить функционирование объекта культурного наследия в современных условиях.