



СЛУЖБА ПО ОХРАНЕ ОБЪЕКТОВ КУЛЬТУРНОГО НАСЛЕДИЯ  
ИРКУТСКОЙ ОБЛАСТИ

**П Р И К А З**

«8» мая 2024 г.

№ 76-382-спр

Иркутск

**О включении в единый государственный реестр объектов культурного наследия (памятников истории и культуры) народов Российской Федерации выявленного объекта культурного наследия**

В соответствии с пунктом 5 статьи 3.1, пунктом 12 статьи 9.2, пунктом 3, подпунктом 2 пункта 7 и пунктом 8 статьи 18 Федерального закона от 25 июня 2002 года № 73-ФЗ «Об объектах культурного наследия (памятниках истории и культуры) народов Российской Федерации», частью 1 статьи 8 Закона Иркутской области от 23 июля 2008 года № 57-оз «Об объектах культурного наследия (памятниках истории и культуры) народов Российской Федерации в Иркутской области», принимая во внимание Акт государственной историко-культурной экспертизы выявленного объекта культурного наследия «Дом жилой.», кон. XIX в., расположенного по адресу: Иркутская область, г. Иркутск, ул. Гончарная, 2, лит. А, в целях обоснования целесообразности его включения в Единый государственный реестр объектов культурного наследия (памятников истории и культуры) народов Российской Федерации от 21 ноября 2023 года, руководствуясь статьей 21 Устава Иркутской области, пунктом 10 Положения о службе по охране объектов культурного наследия Иркутской области, утвержденного постановлением Правительства Иркутской области от 9 марта 2010 года № 31-пп,

**ПРИКАЗЫВАЮ:**

1. Включить выявленный объект культурного наследия «Дом жилой.», кон. XIX в., расположенный по адресу: Иркутская область, г. Иркутск, ул. Гончарная, 2, лит. А, в единый государственный реестр объектов культурного наследия (памятников истории и культуры) народов Российской Федерации в качестве объекта культурного наследия регионального значения (памятника) с наименованием «Дом жилой», кон. XIX в., расположенного по адресу: Иркутская область, городской округ город Иркутск, город Иркутск, улица Гончарная, дом 2 (далее – объект культурного наследия).

2. Утвердить границы территории объекта культурного наследия согласно приложениям 1, 2 к настоящему приказу.


3. Утвердить режим использования территории объекта культурного наследия согласно приложению 3 к настоящему приказу.

4. Признать утратившим силу пункт 1.1.79 подраздела 1.1 раздела 1 Перечня выявленных объектов культурного наследия, расположенных на территории Иркутской области, утвержденного приказом службы по охране объектов культурного наследия Иркутской области от 14 февраля 2017 года № 18-спр.

5. Настоящий приказ подлежит официальному опубликованию в общественно-политической газете «Областная», сетевом издании «Официальный интернет-портал правовой информации Иркутской области» (ogirk.ru), а также на «Официальном интернет-портале правовой информации» (www.pravo.gov.ru) после его государственной регистрации.

6. Настоящий приказ вступает в силу после дня его государственной регистрации.

Руководитель службы по охране  
объектов культурного наследия  
Иркутской области




В.В. Соколов

Приложение 1  
к приказу службы по охране объектов  
культурного наследия Иркутской области  
от « 8 » мая 2024 года № 76- 382 - спр


**Карта границ территории объекта культурного наследия  
регионального значения**


**Наименование и датировка объекта:** «Дом жилой», кон. XIX в.

**Адрес:** Иркутская область, городской округ город Иркутск, город Иркутск,  
улица Гончарная, дом 2



**Условные обозначения:**

 - граница территории объекта культурного наследия

 1 - обозначение характерной точки границы территории объекта культурного наследия

Приложение 2  
к приказу службы по охране объектов  
культурного наследия Иркутской области  
от « 8 » мая 2024 года № 76 - 382 - спр

**Перечень координат поворотных (характерных) точек границ  
территории объекта культурного наследия регионального значения**

**Наименование и датировка объекта:** «Дом жилой», кон. XIX в.

**Адрес:** Иркутская область, городской округ город Иркутск, город Иркутск,  
улица Гончарная, дом 2

**Система координат – МСК-38**

№ п/п	X	Y	Дирекционный угол	Длина линии, м
1	385557.180	3337464.840		
2	385554.030	3337472.120	113° 23' 51.95"	07.932
3	385553.570	3337472.040	189° 51' 56.91"	00.467
4	385550.980	3337479.390	109° 24' 41.35"	07.793
5	385550.420	3337480.310	121° 19' 43.29"	01.077
6	385549.210	3337483.510	110° 42' 46.29"	03.421
7	385548.260	3337485.690	113° 32' 47.76"	02.378
8	385543.010	3337498.390	112° 27' 34.23"	13.742
9	385534.950	3337495.000	202° 48' 41.06"	08.744
10	385530.050	3337492.310	208° 45' 57.20"	05.590
11	385525.800	3337490.580	202° 08' 57.17"	04.589
12	385522.060	3337488.940	203° 40' 39.29"	04.084
13	385512.260	3337485.150	201° 08' 35.58"	10.507
14	385525.310	3337456.680	294° 37' 32.32"	31.318
15	385527.290	3337452.340	294° 31' 24.52"	04.770
16	385531.440	3337454.160	023° 40' 48.20"	04.532
17	385535.660	3337456.000	023° 33' 29.21"	04.604
18	385540.970	3337458.220	022° 41' 19.63"	05.755
19	385549.030	3337461.760	023° 42' 40.92"	08.803
20	385554.020	3337464.200	026° 03' 27.41"	05.555
1	385557.180	3337464.840	011° 26' 57.62"	03.224

Площадь –1176.31 кв.м.

**Режим использования территории  
объекта культурного наследия регионального значения**

**Наименование и датировка объекта:** «Дом жилой», кон. XIX в.

**Адрес:** Иркутская область, городской округ город Иркутск, город Иркутск, улица Гончарная, дом 2

- на территории памятника или ансамбля запрещается строительство объектов капитального строительства и увеличение объемно-пространственных характеристик существующих на территории памятника или ансамбля объектов капитального строительства; проведение земляных, строительных, мелиоративных и иных работ, за исключением работ по сохранению объекта культурного наследия или его отдельных элементов, сохранению историко-градостроительной или природной среды объекта культурного наследия, работ по капитальному ремонту общего имущества в многоквартирных домах, являющихся объектами культурного наследия, включенными в единый государственный реестр объектов культурного наследия (памятников истории и культуры) народов Российской Федерации, или выявленными объектами культурного наследия, работ по капитальному ремонту общего имущества в многоквартирных домах, расположенных на территориях объектов культурного наследия и не являющихся объектами культурного наследия;

- на территории памятника или ансамбля разрешается ведение хозяйственной деятельности, не противоречащей требованиям обеспечения сохранности объекта культурного наследия и позволяющей обеспечить функционирование объекта культурного наследия в современных условиях.