

Зарегистрирован в ЦОГКУ
"Институт муниципальной правовой
информации имени М.М.Сперанского"
Государственная регистрация
от 23.05.2024 № 04-0993/24



СЛУЖБА ПО ОХРАНЕ ОБЪЕКТОВ КУЛЬТУРНОГО НАСЛЕДИЯ
ИРКУТСКОЙ ОБЛАСТИ

П Р И К А З

« 8 » мая 2024 года

№ 76 - 398 - спр

Иркутск

**О внесении изменений в приказ службы по охране объектов
культурного наследия Иркутской области
от 22 сентября 2021 года № 192-спр**

В соответствии с пунктами 6, 7 статьи 3.1 Федерального закона от 25 июня 2002 года № 73-ФЗ «Об объектах культурного наследия (памятниках истории и культуры) народов Российской Федерации», руководствуясь статьей 21 Устава Иркутской области, Положением о службе по охране объектов культурного наследия Иркутской области, утвержденным постановлением Правительства Иркутской области от 9 марта 2010 года № 31-пп,

ПРИКАЗЫВАЮ:

1. Внести в приказ службы по охране объектов культурного наследия Иркутской области от 22 сентября 2021 года № 192-спр «О включении в единый государственный реестр объектов культурного наследия (памятников истории и культуры) народов Российской Федерации выявленного объекта культурного наследия» (далее – приказ) следующие изменения:

- 1) приложение 1 приказа изложить в редакции приложения 1 к настоящему приказу;
- 2) приложение 2 изложить в редакции приложения 2 к настоящему приказу.

2. Настоящий приказ подлежит официальному опубликованию в общественно-политической газете «Областная», сетевом издании «Официальный интернет-портал правовой информации Иркутской области» (ogirk.ru), а также на «Официальном интернет-портале правовой информации» (www.pravo.gov.ru) после его государственной регистрации.

3. Настоящий приказ вступает в силу после дня его государственной регистрации.

Руководитель службы по охране объектов
культурного наследия Иркутской области

В.В. Соколов

Приложение 1
к приказу службы по охране объектов
культурного наследия Иркутской области
от « 8 » мая 2024 г. № 76 - 338 - спр

**Карта границ территории объекта культурного наследия
регионального значения**




Наименование и датировка объекта: «Дом, где жили Герой Советского
Союза Харчистов В.В. и дважды Герой Социалистического Труда Косыгин
А.Н.», нач. XX в.; 1926-1928 гг.; 1928-1929 гг.

Адрес: Иркутская область, Киренский район, г. Киренск, ул. И. Соснина, 9

Масштаб 1:1000



Условные обозначения:

-  - граница территории объекта культурного наследия
-  - объект культурного наследия
-  - обозначение характерной точки границы территории объекта культурного наследия

Приложение 2
к приказу службы по охране объектов
культурного наследия Иркутской области
от « 8 » мая 2024 г. № 76 - 398 - спр

**Перечень координат поворотных (характерных) точек границ
территории объекта культурного наследия регионального значения**

Наименование и датировка объекта: «Дом, где жили Герой Советского Союза Харчигов В.В. и дважды Герой Социалистического Труда Косыгин А.Н.», нач. XX в.; 1926-1928 гг.; 1928-1929 гг.

Адрес: Иркутская область, Киренский район, г. Киренск, ул. И. Соснина, 9

Система координат – МСК-38 зона 5

Название №№ знака	X (м)	Y (м)	Дирекционный угол (град. мин. сек.)	Мера линий (м)
1	995943.52	5195610.38	105° 23' 55"	23.46
2	995937.29	5195633.00	195° 12' 13"	23.45
3	995914.66	5195626.85	285° 24' 49"	15.54
4	995918.79	5195611.87	285° 22' 28"	8.00
5	995920.91	5195604.16	15° 22' 54"	23.45
1	995943.52	5195610.38		

Площадь: 551 м²

Система координат геодезическая WGS-84

Название №№ знака	Широта	Долгота
1	057° 46' 42.335"	108° 07' 10.696"
2	057° 46' 42.144"	108° 07' 12.070"
3	057° 46' 41.409"	108° 07' 11.716"
4	057° 46' 41.536"	108° 07' 10.806"
5	057° 46' 41.602"	108° 07' 10.338"