



У К А З
ГУБЕРНАТОРА ИРКУТСКОЙ ОБЛАСТИ

19 июня 2023 года

№ 180-уг

Иркутск

**Об охранной зоне памятника природы регионального значения
«Скала «Мир»**

В соответствии с подпунктом 1 пункта 2 статьи 56, статьями 57, 57.1, пунктом 4 статьи 95, статьями 105, 106 Земельного кодекса Российской Федерации, пунктом 11 статьи 2 Федерального закона от 14 марта 1995 года № 33-ФЗ «Об особо охраняемых природных территориях», Правилами создания охранных зон отдельных категорий особо охраняемых природных территорий, установления их границ, определения режима охраны и использования земельных участков и водных объектов в границах таких зон, утвержденными постановлением Правительства Российской Федерации от 19 февраля 2015 года № 138, руководствуясь статьей 59 Устава Иркутской области,

ПО С Т А Н О В Л Я Ю:


1. Установить охранную зону памятника природы регионального значения «Скала «Мир» в соответствии с графическим описанием местоположения границ, перечнем координат характерных точек границ охранной зоны памятника природы регионального значения «Скала «Мир» (прилагаются).

2. Утвердить положение об охранной зоне памятника природы регионального значения «Скала «Мир» (прилагается).

3. Определить министерство природных ресурсов и экологии Иркутской области исполнительным органом государственной власти Иркутской области, обязанным возместить убытки, причиненные в связи с установлением охранной зоны памятника природы регионального значения «Скала «Мир», в соответствии с пунктами 8 и 9 статьи 57.1 Земельного кодекса Российской Федерации.

4. Установить, что срок наступления обязанности по возмещению убытков, причиненных в связи с установлением охранной зоны памятника природы регионального значения «Скала «Мир», определяется в соответствии со статьей 57.1 Земельного кодекса Российской Федерации.

5. Настоящий указ подлежит официальному опубликованию в общественно-политической газете «Областная», сетевом издании «Официальный интернет-портал правовой информации Иркутской области» (ogirk.ru), а также на «Официальном интернет-портале правовой информации» (www.pravo.gov.ru).


И.И. Кобзев

УСТАНОВЛЕННЫ
указом Губернатора
Иркутской области
от 19 июня 2023 года № 180-уг

**ГРАФИЧЕСКОЕ ОПИСАНИЕ МЕСТОПОЛОЖЕНИЯ ГРАНИЦ,
ПЕРЕЧЕНЬ КООРДИНАТ ХАРАКТЕРНЫХ ТОЧЕК ГРАНИЦ ОХРАННОЙ
ЗОНЫ ПАМЯТНИКА ПРИРОДЫ РЕГИОНАЛЬНОГО ЗНАЧЕНИЯ
«СКАЛА «МИР»**

(наименование объекта, местоположение границ которого описано (далее - объект))

Раздел 1

Сведения об объекте		
№ п/п	Характеристики объекта	Описание характеристик
1	2	3
1	Местоположение объекта	Иркутская область, р-н Усть-Кутский
2	Площадь объекта ± величина погрешности определения площади ($P \pm \Delta P$)	$63\ 840\ \text{м}^2 \pm 4\ 422\ \text{м}^2$
3	Иные характеристики объекта	Вид объекта реестра границ: Зона с особыми условиями использования территории

Раздел 2


Сведения о местоположении границ объекта

1. Система координат МСК 38, зона 4

2. Сведения о характерных точках границ объекта







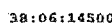

Обозначение характерных точек границ	Координаты, м		Метод определения координат характерной точки	Средняя квадратическая погрешность положения характерной точки (M _t), м	Описание обозначения точки на местности (при наличии)
	X	Y			
1	2	3	4	5	6
1	887 436,48	4 233 648,33	Аналитический метод	5,00	—
2	887 399,33	4 233 473,10		5,00	
3	887 469,38	4 233 391,77		5,00	
4	887 621,69	4 233 392,88		5,00	
5	887 686,02	4 233 446,12		5,00	
6	887 679,36	4 233 635,03		5,00	
7	887 537,03	4 233 708,96		5,00	
1	887 436,48	4 233 648,33		5,00	
8	887 502,42	4 233 508,23	Аналитический метод	5,00	—
9	887 511,66	4 233 539,28		5,00	
10	887 516,84	4 233 585,86		5,00	
11	887 557,50	4 233 606,93		5,00	
12	887 561,94	4 233 574,77		5,00	
13	887 584,49	4 233 570,33		5,00	
14	887 571,92	4 233 544,08		5,00	
15	887 592,99	4 233 520,06		5,00	
16	887 597,06	4 233 496,03		5,00	
17	887 578,57	4 233 484,20		5,00	
18	887 553,07	4 233 497,50		5,00	
19	887 524,60	4 233 476,80	5,00		
8	887 502,42	4 233 508,23	5,00		
3. Сведения о характерных точках части (частей) границы объекта					
1	2	3	4	5	6
—	—	—	—	—	—

Раздел 4
План границ объекта



Масштаб 1:20 000

Используемые условные знаки и обозначения:

-  - Граница охранной зоны памятника природы регионального значения
-  - Характерная точка и номер характерной точки границы, сведения о которой позволяют однозначно определить ее положение на местности
-  - Граница кадастрового квартала
-  - Граница административного деления
-  - Земельные участки, сведения о которых имеются в ЕГРН
-  - Обозначение кадастрового номера земельного участка
-  - Обозначение кадастрового квартала
-  - ООПТ, сведения о которой имеются в ЕГРН

№	Широта	Долгота
1	56°48'25,55"	105°45'57,58"
2	56°48'24,32"	105°45'47,26"
3	56°48'26,58"	105°45'42,45"
4	56°48'31,50"	105°45'42,48"
5	56°48'33,59"	105°45'45,60"
6	56°48'33,40"	105°45'56,74"
7	56°48'28,80"	105°46'1,13"
1	56°48'25,55"	105°45'57,58"
-		
8	56°48'27,66"	105°45'49,31"
9	56°48'27,96"	105°45'51,13"
10	56°48'28,14"	105°45'53,88"
11	56°48'29,45"	105°45'55,11"
12	56°48'29,59"	105°45'53,21"
13	56°48'30,32"	105°45'52,95"
14	56°48'29,91"	105°45'51,40"
15	56°48'30,59"	105°45'49,98"
16	56°48'30,72"	105°45'48,57"
17	56°48'30,12"	105°45'47,87"
18	56°48'29,30"	105°45'48,66"
19	56°48'28,37"	105°45'47,45"
8	56°48'27,66"	105°45'49,31"

Каталог координат характерных точек границ охранной зоны памятника природы регионального значения «Скала «Мир» в системе WGS-84

УТВЕРЖДЕНО

указом Губернатора

Иркутской области

от 19 июня 2023 года № 180-уг

**ПОЛОЖЕНИЕ ОБ ОХРАННОЙ ЗОНЕ
ПАМЯТНИКА ПРИРОДЫ РЕГИОНАЛЬНОГО ЗНАЧЕНИЯ
«СКАЛА «МИР»**

Глава 1. ОБЩИЕ ПОЛОЖЕНИЯ

1. Охранная зона памятника природы регионального значения «Скала «Мир» (далее – охранная зона, памятник природы) установлена бессрочно с целью предотвращения неблагоприятных антропогенных воздействий на памятник природы.

2. Охранная зона расположена в границах кадастрового квартала 38:18:000010 на землях лесного фонда согласно карте-схеме охранной зоны, прилагаемой к настоящему положению.

Местоположение охранной зоны согласно материалам лесоустройства: Российская Федерация, Иркутская область, Усть-Кутский муниципальный район, Усть-Кутское лесничество, Осетровское участковое лесничество, Осетровская дача, квартал № 237 (части).

3. Охранная зона окружает памятник природы по периметру. Ширина охранной зоны в северной части – от 86 до 110 м, в восточной части от 80 до 107 м, в южной части – от 93 до 100 м, в западной части – от 84 до 105 м. Площадь охранной зоны составляет 63 840 м² (6,4 га).

4. Границы охранной зоны, режим охраны и использования земельных участков в ее границах (далее – режим охранной зоны) учитываются при разработке стратегии социально-экономического развития Иркутской области, документов территориального планирования, схем землеустройства, лесохозяйственных регламентов лесничеств, проектов освоения лесов.

5. Создание охранной зоны не влечет изъятия земельных участков, входящих в границы охранной зоны, у их правообладателей.

6. Правообладатели земельных участков, расположенных в границах охранной зоны, а также иные физические и юридические лица обязаны соблюдать установленный режим охранной зоны и несут ответственность за нарушение установленного режима охранной зоны в соответствии с законодательством Российской Федерации.

7. Региональный государственный контроль (надзор) в области охраны и использования особо охраняемых природных территорий регионального значения в Иркутской области осуществляется областным государственным бюджетным учреждением «Дирекция по особо охраняемым природным территориям регионального значения Иркутской области», местонахождение: 664007, Иркутская область. г. Иркутск, ул. Поленова, д. 35.

Глава 2. РЕЖИМ ОХРАННОЙ ЗОНЫ

8. На территории охранной зоны запрещается деятельность, влекущая за собой нарушение сохранности памятника природы, оказывающая негативное (вредное) воздействие на природные комплексы памятника природы, в том числе:

захламление территории отходами производства и потребления;

создание объектов размещения радиоактивных, химических, взрывчатых, токсичных, отравляющих и ядовитых веществ;

разведение костров, пускание палов, выжигание растительности (за исключением противопожарных мероприятий, осуществляемых в соответствии с законодательством Российской Федерации);

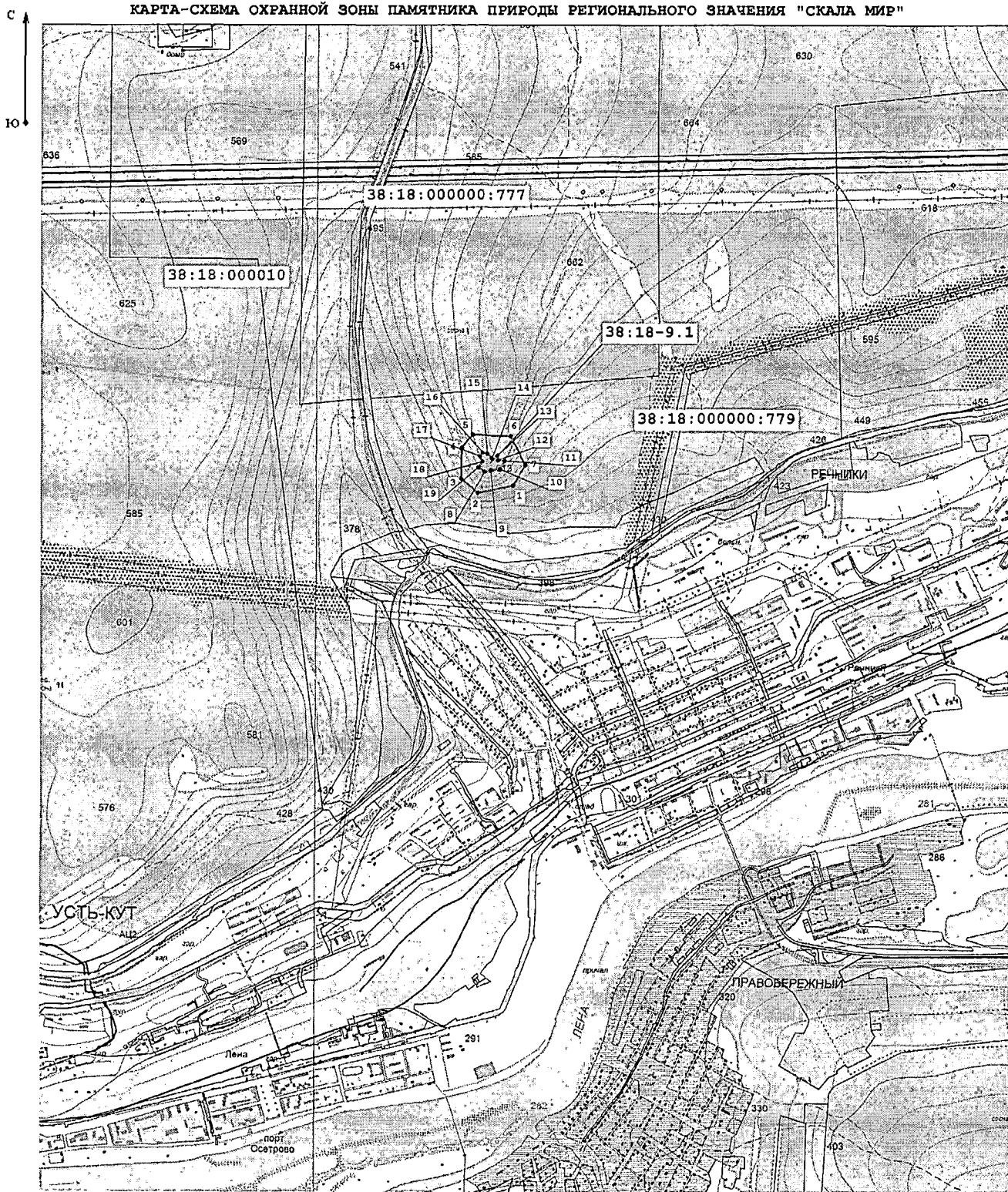
обустройство туристических лагерей за пределами специально отведенных для этого мест;

уничтожение и повреждение ограждений, аншлагов и других информационных знаков, оборудованных экологических троп, строений и сооружений и других объектов инфраструктуры охранной зоны, нанесение надписей и знаков на деревьях, валунах, выходах скальных пород на территории охранной зоны.

9. Хозяйственная деятельность, не запрещенная на территории охранной зоны, осуществляется с соблюдением Требований к предотвращению гибели объектов животного мира, за исключением объектов животного мира, находящихся на особо охраняемых природных территориях федерального значения, при осуществлении производственных процессов, а также при эксплуатации транспортных магистралей, трубопроводов, линий связи и электропередачи на территории Иркутской области, утвержденных постановлением Правительства Иркутской области от 23 июля 2014 года № 360-пп.


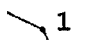



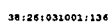
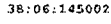

10. Охранная зона обозначается на местности предупредительными аншлагами и информационными знаками в местах пересечения ее границы с проходными путями с кратким изложением режима охранной зоны и схемой ее границ.

Приложение
к Положению об охранной зоне памятника
природы регионального значения «Скала «Мир»



Масштаб 1:20 000

Условные обозначения:

-  - Граница охранной зоны памятника природы регионального значения «Скала «Мир»
-  1 - Характерная точка и номер характерной точки границы, сведения о которой позволяют однозначно определить ее положение на местности
-  - Граница кадастрового квартала
-  - Граница административного деления
-  - Земельные участки, сведения о которых имеются в ЕГРН
-  38:26:031001:136 - Обозначение кадастрового номера земельного участка
-  38:06:145002 - Обозначение кадастрового квартала
-  - ООПТ, сведения о которой имеются в ЕГРН