



У К А З

ГУБЕРНАТОРА ИРКУТСКОЙ ОБЛАСТИ

26 июня 2023 года

№ 191-уг

Иркутск

Об охранной зоне памятника природы регионального значения «Утес «Шаманский»

В соответствии с подпунктом 1 пункта 2 статьи 56, статьями 57, 57.1, пунктом 4 статьи 95, статьями 105, 106 Земельного кодекса Российской Федерации, пунктом 11 статьи 2 Федерального закона от 14 марта 1995 года № 33-ФЗ «Об особо охраняемых природных территориях», Правилами создания охранных зон отдельных категорий особо охраняемых природных территорий, установления их границ, определения режима охраны и использования земельных участков и водных объектов в границах таких зон, утвержденными постановлением Правительства Российской Федерации от 19 февраля 2015 года № 138, руководствуясь статьей 59 Устава Иркутской области,

ПО С Т А Н О В Л Я Ю:

1. Установить охранную зону памятника природы регионального значения «Утес «Шаманский» в соответствии с графическим описанием местоположения границ, перечнем координат характерных точек границ охранной зоны памятника природы регионального значения «Утес «Шаманский» (прилагаются).

2. Утвердить положение об охранной зоне памятника природы регионального значения «Утес «Шаманский»» (прилагается).

3. Определить министерство природных ресурсов и экологии Иркутской области исполнительным органом государственной власти Иркутской области, обязанным возместить убытки, причиненные в связи с установлением охранной зоны памятника природы регионального значения «Утес «Шаманский»», в соответствии с пунктами 8 и 9 статьи 57.1 Земельного кодекса Российской Федерации.

4. Установить, что срок наступления обязанности по возмещению убытков, причиненных в связи с установлением охранной зоны памятника природы регионального значения «Утес «Шаманский», определяется в соответствии со статьей 57.1 Земельного кодекса Российской Федерации.

5. Настоящий указ подлежит официальному опубликованию в общественно-политической газете «Областная», сетевом издании «Официальный интернет-портал правовой информации Иркутской области» (ogirk.ru), а также на «Официальном интернет-портале правовой информации» (www.pravo.gov.ru).

 И.И. Кобзев

УСТАНОВЛЕННЫ
указом Губернатора
Иркутской области
от 26 июня 2023 года
191-уг

**ГРАФИЧЕСКОЕ ОПИСАНИЕ МЕСТОПОЛОЖЕНИЯ ГРАНИЦ,
ПЕРЕЧЕНЬ КООРДИНАТ ХАРАКТЕРНЫХ ТОЧЕК ГРАНИЦ
ОХРАННОЙ ЗОНЫ ПАМЯТНИКА ПРИРОДЫ РЕГИОНАЛЬНОГО
ЗНАЧЕНИЯ «УТЕС «ШАМАНСКИЙ»**

(наименование объекта, местоположение границ которого описано (далее - объект))

Раздел 1

Сведения об объекте		
№ п/п	Характеристики объекта	Описание характеристик
1	2	3
1	Местоположение объекта	Иркутская область, р-н Шелеховский
2	Площадь объекта ± величина погрешности определения площади ($P \pm \Delta P$)	636 083 м ² ± 13 957 м ²
3	Иные характеристики объекта	Вид объекта реестра границ: Зона с особыми условиями использования территории


Раздел 2

Сведения о местоположении границ объекта					
1. Система координат МСК 38, зона 3					
2. Сведения о характерных точках границ объекта					
Обозначение характерных точек границ	Координаты, м		Метод определения координат характерной точки	Средняя квадратическая погрешность положения характерной точки (M _t), м	Описание обозначения точки на местности (при наличии)
	X	Y			
1	2	3	4	5	6
—	—	—	—	—	—
3. Сведения о характерных точках части (частей) границы объекта					
1	2	3	4	5	6
1	363 200,37	3 304 357,14	Аналитический метод	5,00	—
2	363 403,66	3 304 762,96		5,00	
3	363 274,92	3 305 601,53		5,00	
4	362 205,66	3 306 886,06		5,00	
5	362 107,41	3 306 919,57		5,00	
6	362 111,73	3 306 846,34		5,00	
7	362 011,32	3 306 411,19		5,00	
8	361 991,68	3 306 154,70		5,00	
9	361 947,51	3 305 625,59		5,00	
10	361 835,46	3 305 586,17		5,00	
11	361 828,30	3 305 456,79		5,00	
12	361 637,02	3 304 788,14		5,00	
13	361 493,08	3 304 538,72		5,00	
14	361 395,94	3 304 475,81		5,00	
15	361 320,57	3 304 480,47		5,00	
16	361 253,68	3 304 535,66		5,00	
17	361 201,89	3 304 487,41		5,00	
18	361 198,34	3 304 398,84		5,00	
19	361 250,42	3 304 283,92		5,00	
20	361 260,31	3 304 224,29		5,00	
21	361 234,91	3 304 171,66		5,00	
22	361 085,37	3 303 959,55		5,00	
23	361 128,47	3 303 668,39		5,00	
24	361 261,48	3 303 600,81		5,00	
1	363 200,37	3 304 357,14	5,00		
25	363 164,03	3 304 450,30	Аналитический метод	5,00	—
26	361 225,14	3 303 693,97		5,00	
27	361 148,16	3 303 984,84		5,00	
28	361 196,03	3 304 089,22		5,00	
29	361 267,50	3 304 222,05		5,00	
30	361 236,94	3 304 371,95		5,00	
31	361 266,34	3 304 516,99		5,00	
32	361 313,33	3 304 473,35		5,00	
33	361 457,04	3 304 452,51		5,00	
34	361 578,21	3 304 543,06		5,00	
35	361 745,91	3 304 918,30		5,00	
36	361 846,75	3 305 181,81		5,00	
37	361 907,12	3 305 407,38		5,00	

Раздел 2







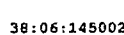

Сведения о местоположении границ объекта					
1	2	3	4	5	6
38	361 847,81	3 305 576,70	Аналитический метод	5,00	—
39	361 963,50	3 305 623,94		5,00	
40	361 972,72	3 305 800,17		5,00	
41	361 997,78	3 306 050,80		5,00	
42	362 032,47	3 306 201,76		5,00	
43	362 019,61	3 306 414,60		5,00	
44	362 128,94	3 306 821,92		5,00	
45	363 184,08	3 305 559,72		5,00	
46	363 311,45	3 304 801,65		5,00	
25	363 164,03	3 304 450,30		5,00	

Раздел 4
План границ объекта



Масштаб 1:22 000

Используемые условные знаки и обозначения:

-  - Граница охранной зоны памятника природы регионального значения
-  - Характерная точка и номер характерной точки границы, сведения о которой позволяют однозначно определить ее положение на местности
-  - Граница кадастрового квартала
-  - Граница административного деления
-  - Земельные участки, сведения о которых имеются в ЕГРН
-  - Обозначение кадастрового номера земельного участка
-  - Обозначение кадастрового квартала
-  - ООПТ, сведения о которой имеются в ЕГРН

№	Широта	Долгота
1	52°5'42,46"	103°49'36,24"
2	52°5'48,90"	103°49'57,67"
3	52°5'44,43"	103°50'41,64"
4	52°5'9,37"	103°51'48,47"
5	52°5'6,18"	103°51'50,17"
6	52°5'6,35"	103°51'46,33"
7	52°5'3,26"	103°51'23,42"
8	52°5'2,72"	103°51'9,94"
9	52°5'1,48"	103°50'42,13"
10	52°4'57,87"	103°50'39,99"
11	52°4'57,68"	103°50'33,19"
12	52°4'51,73"	103°49'57,97"
13	52°4'47,17"	103°49'44,79"
14	52°4'44,05"	103°49'41,43"
15	52°4'41,61"	103°49'41,63"
16	52°4'39,42"	103°49'44,49"
17	52°4'37,76"	103°49'41,93"
18	52°4'37,68"	103°49'37,28"
19	52°4'39,41"	103°49'31,27"
20	52°4'39,75"	103°49'28,15"
21	52°4'38,94"	103°49'25,37"
22	52°4'34,18"	103°49'14,15"
23	52°4'35,68"	103°48'58,89"
24	52°4'40,00"	103°48'55,41"
1	52°5'42,46"	103°49'36,24"
-		
26	52°5'41,25"	103°49'41,11"
27	52°4'38,80"	103°49'0,28"
28	52°4'36,20"	103°49'15,51"
29	52°4'37,72"	103°49'21,02"
30	52°4'39,98"	103°49'28,04"
31	52°4'38,94"	103°49'35,89"

32	52°4'39,84"	103°49'43,52"
33	52°4'41,37"	103°49'41,26"
34	52°4'46,03"	103°49'40,24"
35	52°4'49,92"	103°49'45,07"
36	52°4'55,21"	103°50'4,87"
37	52°4'58,38"	103°50'18,76"
38	52°5'0,25"	103°50'30,64"
39	52°4'58,27"	103°50'39,50"
40	52°5'2,00"	103°50'42,05"
41	52°5'2,23"	103°50'51,31"
42	52°5'2,95"	103°51'4,48"
43	52°5'4,02"	103°51'12,43"
44	52°5'3,52"	103°51'23,60"
45	52°5'6,91"	103°51'45,06"
46	52°5'41,51"	103°50'39,39"
47	52°5'45,90"	103°49'59,65"
26	52°5'41,25"	103°49'41,11"

Каталог координат характерных точек границ охранной зоны памятника природы регионального значения «Утес Шаманский» в системе WGS-84

УТВЕРЖДЕНО
указом Губернатора
Иркутской области
от 26 июня 2023 года
191-уг

**ПОЛОЖЕНИЕ ОБ ОХРАННОЙ ЗОНЕ
ПАМЯТНИКА ПРИРОДЫ РЕГИОНАЛЬНОГО ЗНАЧЕНИЯ
«УТЕС «ШАМАНСКИЙ»**

Глава 1. ОБЩИЕ ПОЛОЖЕНИЯ

1. Охранная зона памятника природы регионального значения «Утес «Шаманский» (далее – охранная зона, памятник природы) установлена бессрочно с целью предотвращения неблагоприятных антропогенных воздействий на памятник природы.

2. Охранная зона расположена в границах кадастровых кварталов 38:27:030006, 38:27:030099, 38:27:030001 на землях лесного фонда и землях населенных пунктов согласно карте-схеме охранной зоны, прилагаемой к настоящему положению.

Местоположение охранной зоны согласно материалам лесоустройства: Российская Федерация, Иркутская область, Шелеховский муниципальный район, Шелеховское лесничество, Шелеховское участковое лесничество, Савватеевская дача, кварталы №№ 194 (часть), 195 (части), 196 (части), Шаманская дача, кварталы №№ 15 (части), 16 (части), 17 (части), 31 (часть) 32 (части).

3. Охранная зона представляет собой полосу шириной до 100 метров, окружающую по периметру памятник природы по границам лесных кварталов, устьевого участка реки Шаманка и правого берега реки Иркут. Площадь охранной зоны составляет – 636 083 м² (63,6 га).

4. Границы охранной зоны, режим охраны и использования земельных участков в ее границах (далее – режим охранной зоны) учитываются при разработке стратегии социально-экономического развития Иркутской области, документов территориального планирования, документов градостроительного зонирования, схем землеустройства, лесохозяйственных регламентов лесничеств, проектов освоения лесов.

5. Создание охранной зоны не влечет изъятия земельных участков, входящих в границы охранной зоны, у их правообладателей.

6. Правообладатели земельных участков, расположенных в границах охранной зоны, а также иные физические и юридические лица обязаны соблюдать установленный режим охранной зоны и несут ответственность за нарушение установленного режима охранной зоны в соответствии с законодательством Российской Федерации.

7. Региональный государственный контроль (надзор) в области охраны и использования особо охраняемых природных территорий регионального значения в Иркутской области осуществляется областным государственным бюджетным учреждением «Дирекция по особо охраняемым

природным территориям регионального значения Иркутской области», местонахождение: 664007, Иркутская область. г. Иркутск, ул. Поленова, д. 35.

Глава 2. РЕЖИМ ОХРАННОЙ ЗОНЫ

8. На территории охранной зоны запрещается деятельность, влекущая за собой нарушение сохранности памятника природы, оказывающая негативное (вредное) воздействие на природные комплексы памятника природы, в том числе:

возведение объектов капитального строительства и инженерных сооружений;

захламление территории отходами производства и потребления, создание объектов размещения радиоактивных, химических, взрывчатых, токсичных, отравляющих и ядовитых веществ;

разведение костров, пускание палов, выжигание растительности (за исключением противопожарных мероприятий, осуществляемых в соответствии с законодательством Российской Федерации);

проведение взрывных работ, выполнение работ по геологическому изучению недр для разработки месторождений полезных ископаемых;

осуществление хозяйственной и иной деятельности в нарушение требований статьи 65 Водного кодекса Российской Федерации в границах водоохранных зон рек Шаманка (100 метров от береговой линии), Иркут (200 метров от береговой линии);

проезд и стоянка автотранспортных средств вне дорог общего пользования и специально предусмотренных для этого мест, за исключением средств, обеспечивающих охрану территории памятника природы, противопожарные мероприятия, нужды министерства лесного комплекса Иркутской области, а также иных случаев, предусмотренных законодательством;

уничтожение и повреждение ограждений, аншлагов и других информационных знаков, оборудованных экологических троп, строений и сооружений и других объектов инфраструктуры охранной зоны, нанесение надписей и знаков на деревьях, валунах, выходах скальных пород на территории охранной зоны.

9. Хозяйственная деятельность, не запрещенная на территории охранной зоны, осуществляется с соблюдением Требований к предотвращению гибели объектов животного мира, за исключением объектов животного мира, находящихся на особо охраняемых природных территориях федерального значения, при осуществлении производственных процессов, а также при эксплуатации транспортных магистралей, трубопроводов, линий связи и электропередачи на территории Иркутской области, утвержденных постановлением Правительства Иркутской области от 23 июля 2014 года № 360-пп.

10. Охранная зона обозначается на местности предупредительными аншлагами и информационными знаками в местах пересечения ее границы с

проходными путями с кратким изложением режима охранной зоны и схемой ее границ.

Приложение
к Положению об охранной зоне
памятника природы регионального значения
«Утес «Шаманский»»

