



Зарегистрировано
в ОГКУ «Институт
муниципальной правовой
информации имени
М.М. Сперанского»
от 20.06.2023 №03-13 28/23

МИНИСТЕРСТВО ПРИРОДНЫХ РЕСУРСОВ И ЭКОЛОГИИ
ИРКУТСКОЙ ОБЛАСТИ

П Р И К А З

«19» июня 2023 года

66-21 -мпр

Иркутск

Об установлении зоны санитарной охраны водозабора подземных вод № 4309 для хозяйственно-питьевого водоснабжения населения с. Аляты (ул. Школьная 7А) Аларского района Иркутской области, устанавливающий границы ЗСО подземного источника и ограничений использования земельных участков в границах зон

В соответствии со статьей 18 Федерального закона от 30 марта 1999 года № 52-ФЗ «О санитарно-эпидемиологическом благополучии населения», статьей 106 Земельного кодекса Российской Федерации от 25 октября 2001 года № 136-ФЗ, пунктом 1 постановления Правительства Иркутской области от 12 ноября 2018 года № 822-пп «Об уполномоченном исполнительном органе государственной власти Иркутской области и признании утратившими силу отдельных нормативных правовых актов Иркутской области», Положением о министерстве природных ресурсов и экологии Иркутской области, утвержденным постановлением Правительства Иркутской области от 29 декабря 2009 года № 392/171-пп, учитывая санитарно-эпидемиологическое заключение Управления Федеральной службы по надзору в сфере защиты прав потребителей и благополучия человека по Иркутской области от 2 мая 2023 года № 38.ИЦ.06.000.Т.000327.05.23, руководствуясь статьей 21 Устава Иркутской области

ПРИКАЗЫВАЮ:

1. Установить зону санитарной охраны водозабора подземных вод № 4309 для хозяйственно-питьевого водоснабжения населения с. Аляты (ул. Школьная 7А) Аларского района Иркутской области, устанавливающий границы ЗСО подземного источника и ограничений использования земельных участков в границах зон.

2. Настоящий приказ подлежит официальному опубликованию в общественно-политической газете «Областная», сетевом издании «Официальный интернет-портал правовой информации Иркутской области» (ogirk.ru), а также на «Официальном интернет-портале правовой информации» (www.pravo.gov.ru).

Министр природных ресурсов
и экологии Иркутской области

С.М. Трофимова

ПРИЛОЖЕНИЕ № 1

к приказу министерства природных
ресурсов и экологии Иркутской области
от «19» июня 2023 года № 66-21-мпр

ГРАНИЦА ЗОНЫ САНИТАРНОЙ ОХРАНЫ ВОДОЗАБОРА
ПОДЗЕМНЫХ ВОД № 4309 ДЛЯ ХОЗЯЙСТВЕННО-ПИТЬЕВОГО
ВОДОСНАБЖЕНИЯ НАСЕЛЕНИЯ С. АЛЯТЫ (УЛ. ШКОЛЬНАЯ 7А)
АЛАРСКОГО РАЙОНА ИРКУТСКОЙ ОБЛАСТИ,
УСТАНОВЛИВАЮЩИЙ ГРАНИЦЫ ЗСО ПОДЗЕМНОГО ИСТОЧНИКА
И ОГРАНИЧЕНИЙ ИСПОЛЬЗОВАНИЯ ЗЕМЕЛЬНЫХ УЧАСТКОВ
В ГРАНИЦАХ ЗОН

1. Описание границы первого пояса зоны санитарной охраны.

Водозабор подземных вод состоит из одной эксплуатационной скважины № 4309.

Граница первого пояса зоны санитарной охраны водозабора подземных вод № 4309 для хозяйственно-питьевого водоснабжения населения с. Аляты (ул. Школьная 7А) Аларского района Иркутской области, устанавливающий границы ЗСО подземного источника и ограничений использования земельных участков в границах зон устанавливается в виде прямоугольника размером 6,0 м на 3,8 м и принята: на восток – 1,8 м, на север – 3,2 м, на юг – 1,3 м, на запад – 2,5 м.

Каталог координат первого пояса зоны санитарной охраны
Система координат МСК-38, зона 3

Обозначение характерных точек границ	Координаты, м	
	X	Y
1	487364.42	3195807.38
2	487366.69	3195810.43
3	487361.87	3195814.01
4	487359.60	3195810.96
1	487364.42	3195807.38

Карта-схема первого пояса зоны санитарной охраны прилагается к настоящей границе зоны санитарной охраны водозабора подземных вод № 4309 для хозяйственно-питьевого водоснабжения населения с. Аляты (ул. Школьная 7А) Аларского района Иркутской области, устанавливающий границы ЗСО подземного источника и ограничений использования земельных участков в границах зон.

2. Описание границы второго пояса зоны санитарной охраны.

Граница второго пояса зоны санитарной охраны водозабора подземных вод № 4309 для хозяйственно-питьевого водоснабжения населения с. Аляты (ул. Школьная 7А) Аларского района Иркутской области, устанавливающий границы ЗСО подземного источника и ограничений использования земельных участков в границах зон принята: вверх по потоку – 40,1 м, вниз по потоку – 21,7 м, общая протяженность – 61,8 м, ширина захвата водозабора 2d – 59,0 м.

Каталог координат второго пояса зоны санитарной охраны
Система координат МСК-38, зона 3

Обозначение характерных точек границ	Координаты, м	
	X	Y
1	487401.71	3195811.89
2	487401.49	3195814.97
3	487400.83	3195818.02
4	487399.75	3195821.01
5	487398.24	3195823.89
6	487396.34	3195826.64
7	487394.05	3195829.23
8	487391.41	3195831.63
9	487388.44	3195833.81
10	487385.18	3195835.76
11	487381.66	3195837.44
12	487377.92	3195838.84
13	487374.00	3195839.95
14	487369.95	3195840.75
15	487365.80	3195841.23
16	487360.10	3195841.32
17	487357.10	3195840.75
18	487354.19	3195839.61
19	487351.42	3195837.94
20	487348.86	3195835.76
21	487346.54	3195833.11
22	487344.51	3195830.05
23	487342.82	3195826.64
24	487341.49	3195822.94
25	487340.55	3195819.03
26	487340.03	3195814.97
27	487339.92	3195810.86
28	487340.24	3195806.77
29	487340.97	3195802.77

Обозначение характерных точек границ	Координаты, м	
	X	Y
30	487342.11	3195798.96
31	487343.62	3195795.39
32	487345.48	3195792.15
33	487347.66	3195789.29
34	487350.11	3195786.87
35	487352.78	3195784.94
36	487355.63	3195783.53
37	487358.59	3195782.68
38	487361.61	3195782.39
39	487365.80	3195782.55
40	487369.95	3195783.03
41	487374.00	3195783.83
42	487377.92	3195784.94
43	487381.66	3195786.34
44	487385.18	3195788.02
45	487388.44	3195789.97
46	487391.41	3195792.15
47	487394.05	3195794.55
48	487396.34	3195797.14
49	487398.24	3195799.89
50	487399.75	3195802.77
51	487400.83	3195805.76
52	487401.49	3195808.81
1	487401.71	3195811.89

Карта-схема второго пояса зоны санитарной охраны прилагается к настоящей границе зоны санитарной охраны водозабора подземных вод № 4309 для хозяйственно-питьевого водоснабжения населения с. Аляты (ул. Школьная 7А) Аларского района Иркутской области, устанавливающий границы ЗСО подземного источника и ограничений использования земельных участков в границах зон.

3. Описание границы третьего пояса зоны санитарной охраны.

Граница третьего пояса зоны санитарной охраны водозабора подземных вод № 4309 для хозяйственно-питьевого водоснабжения населения с. Аляты (ул. Школьная 7А) Аларского района Иркутской области, устанавливающий границы ЗСО подземного источника и ограничений использования земельных участков в границах зон принята: общая протяженность – 834,6 м, вверх по потоку – 801,9 м, вниз по потоку – 32,7 м, ширина захвата водозабора 2d – 218 м.

Каталог координат третьего пояса зоны санитарной охраны
Система координат МСК-38, зона 3

Обозначение характерных точек границ	Координаты, м	
	X	Y
1	488168.69	3195813.49
2	488168.20	3195817.29
3	488164.30	3195824.88
4	488156.51	3195832.42
5	488144.87	3195839.86
6	488129.44	3195847.17
7	488099.36	3195857.82
8	488074.83	3195864.66
9	488046.84	3195871.25
10	488015.54	3195877.56
11	487981.08	3195883.55
12	487943.63	3195889.21
13	487903.37	3195894.49
14	487860.49	3195899.38
15	487815.21	3195903.86
16	487767.74	3195907.89
17	487718.32	3195911.46
18	487667.19	3195914.55
19	487614.59	3195917.16
20	487560.79	3195919.25
21	487506.04	3195920.83
22	487450.61	3195921.89
23	487394.78	3195922.42
24	487366.79	3195922.49
25	487364.51	3195922.22
26	487362.24	3195921.43
27	487358.88	3195919.25
28	487355.61	3195915.92
29	487352.46	3195911.46
30	487349.46	3195905.93
31	487346.66	3195899.38
32	487344.07	3195891.90
33	487341.74	3195883.55
34	487339.68	3195874.44
35	487337.92	3195864.66
36	487336.47	3195854.32
37	487335.36	3195843.53
38	487334.59	3195832.42
39	487334.17	3195821.09

Обозначение характерных точек границ	Координаты, м	
	X	Y
40	487334.09	3195813.49
41	487334.17	3195805.89
42	487334.59	3195794.56
43	487335.36	3195783.45
44	487336.47	3195772.66
45	487337.92	3195762.32
46	487339.68	3195752.54
47	487341.74	3195743.43
48	487344.07	3195735.08
49	487346.66	3195727.60
50	487349.46	3195721.05
51	487352.46	3195715.52
52	487355.61	3195711.06
53	487358.88	3195707.73
54	487362.24	3195705.55
55	487364.51	3195704.76
56	487366.79	3195704.49
57	487394.78	3195704.56
58	487450.61	3195705.09
59	487506.04	3195706.15
60	487560.79	3195707.73
61	487614.59	3195709.82
62	487667.19	3195712.43
63	487718.32	3195715.52
64	487767.74	3195719.09
65	487815.21	3195723.12
66	487860.49	3195727.60
67	487903.37	3195732.49
68	487943.63	3195737.77
69	487981.08	3195743.43
70	488015.54	3195749.42
71	488046.84	3195755.73
72	488074.83	3195762.32
73	488099.36	3195769.16
74	488129.44	3195779.81
75	488144.87	3195787.12
76	488156.51	3195794.56
77	488164.30	3195802.10
78	488168.20	3195809.69
1	488168.69	3195813.49

Карта-схема третьего пояса зоны санитарной охраны прилагается к настоящей границе зоны санитарной охраны водозабора подземных вод № 4309 для хозяйственно-питьевого водоснабжения населения с. Аляты (ул. Школьная 7А) Аларского района Иркутской области, устанавливающий границы ЗСО подземного источника и ограничений использования земельных участков в границах зон.

Министр природных ресурсов
и экологии Иркутской области



С.М. Трофимова

Приложение 1





к границе зоны санитарной охраны водозабора подземных вод № 4309 для хозяйственно-питьевого водоснабжения населения с. Аляты (ул. Школьная 7А) Аларского района Иркутской области, устанавливающий границы ЗСО подземного источника и ограничений использования земельных участков в границах зон

Первый пояс зоны санитарной охраны водозабора подземных вод № 4309 для хозяйственно-питьевого водоснабжения населения с. Аляты (ул. Школьная 7А) Аларского района Иркутской области, устанавливающий границы ЗСО подземного источника и ограничений использования земельных участков в границах зон



Масштаб 1:500

Используемые условные знаки и обозначения:

-  граница зоны санитарной охраны
-  1 характерная точка границы зоны санитарной охраны
-  водозабор подземных вод № 4309
-  граница земельного участка

Приложение 2





к границе зоны санитарной охраны водозабора подземных вод № 4309 для хозяйственно-питьевого водоснабжения населения с. Аляты (ул. Школьная 7А) Аларского района Иркутской области, устанавливающий границы ЗСО подземного источника и ограничений использования земельных участков в границах зон

Второй пояс зоны санитарной охраны водозабора подземных вод № 4309 для хозяйственно-питьевого водоснабжения населения с. Аляты (ул. Школьная 7А) Аларского района Иркутской области, устанавливающий границы ЗСО подземного источника и ограничений использования земельных участков в границах зон



Масштаб 1:500


Используемые условные знаки и обозначения:

-  граница зоны санитарной охраны
-  1 характерная точка границы зоны санитарной охраны
-  водозабор подземных вод № 4309
-  граница земельного участка

Приложение 3

к границе зоны санитарной охраны водозабора подземных вод № 4309 для хозяйственно-питьевого водоснабжения населения с. Аляты (ул. Школьная 7А) Аларского района Иркутской области, устанавливающий границы ЗСО подземного источника и ограничений использования земельных участков в границах зон

Третий пояс зоны санитарной охраны водозабора подземных вод № 4309 для хозяйственно-питьевого водоснабжения населения с. Аляты (ул. Школьная 7А) Аларского района Иркутской области, устанавливающий границы ЗСО подземного источника и ограничений использования земельных участков в границах зон



Масштаб 1:8000

Используемые условные знаки и обозначения:



граница зоны санитарной охраны



1 характерная точка границы зоны санитарной охраны



водозабор подземных вод № 4309

ПРИЛОЖЕНИЕ № 2

к приказу министерства природных
ресурсов и экологии Иркутской
области

от «19» июня 2023 года № 66-24-мпр

РЕЖИМ ЗОНЫ САНИТАРНОЙ ОХРАНЫ ВОДОЗАБОРА ПОДЗЕМНЫХ ВОД № 4309 ДЛЯ ХОЗЯЙСТВЕННО-ПИТЬЕВОГО ВОДОСНАБЖЕНИЯ НАСЕЛЕНИЯ С. АЛЯТЫ (УЛ. ШКОЛЬНАЯ 7А) АЛАРСКОГО РАЙОНА ИРКУТСКОЙ ОБЛАСТИ, УСТАНОВЛИВАЮЩИЙ ГРАНИЦЫ ЗСО ПОДЗЕМНОГО ИСТОЧНИКА И ОГРАНИЧЕНИЙ ИСПОЛЬЗОВАНИЯ ЗЕМЕЛЬНЫХ УЧАСТКОВ В ГРАНИЦАХ ЗОН

Мероприятия по первому поясу

1. Территория первого пояса зон санитарной охраны должна быть спланирована для отвода поверхностного стока за ее пределы, озеленена, ограждена и обеспечена охраной. Дорожки к сооружениям должны иметь твердое покрытие.

2. Не допускается посадка высокоствольных деревьев, все виды строительства, не имеющие непосредственного отношения к эксплуатации, реконструкции и расширению водопроводных сооружений, в том числе прокладка трубопроводов различного назначения, размещение жилых и хозяйственно-бытовых зданий, проживание людей, применение ядохимикатов и удобрений.

3. Здания должны быть оборудованы канализацией с отведением сточных вод в ближайшую систему бытовой или производственной канализации, или на местные станции очистных сооружений, расположенные за пределами первого пояса зон санитарной охраны с учетом санитарного режима на территории второго пояса.

В исключительных случаях при отсутствии канализации должны устраиваться водонепроницаемые приемники нечистот и бытовых отходов, расположенные в местах, исключающих загрязнение территории первого пояса зон санитарной охраны при их вывозе.

4. Водопроводные сооружения, расположенные в первом поясе зоны санитарной охраны, должны быть оборудованы с учетом предотвращения возможности загрязнения питьевой воды через оголовки и устья скважин, люки и переливные трубы резервуаров и устройства заливки насосов.

5. Все водозаборы должны быть оборудованы аппаратурой для систематического контроля соответствия фактического дебита при эксплуатации водопровода проектной производительности, предусмотренной при его проектировании и обосновании границ зон санитарной охраны.

Мероприятия по второму и третьему поясам

1. Выявление, тампонирование или восстановление всех старых, бездействующих, дефектных или неправильно эксплуатируемых скважин,

представляющих опасность в части возможности загрязнения водоносных горизонтов.

2. Бурение новых скважин и новое строительство, связанное с нарушением почвенного покрова, производится при обязательном согласовании с Федеральным бюджетным учреждением здравоохранения «Центр гигиены и эпидемиологии в Иркутской области».

3. Запрещение закачки отработанных вод в подземные горизонты, подземного складирования твердых отходов и разработки недр земли.

4. Запрещение размещения складов горюче - смазочных материалов, ядохимикатов и минеральных удобрений, накопителей промстоков, шламохранилищ и других объектов, обуславливающих опасность химического загрязнения подземных вод.

Размещение таких объектов допускается в пределах третьего пояса зон санитарной охраны только при использовании защищенных подземных вод, при условии выполнения специальных мероприятий по защите водоносного горизонта от загрязнения при наличии санитарно - эпидемиологического заключения Федерального бюджетного учреждения здравоохранения «Центр гигиены и эпидемиологии в Иркутской области», выданного с учетом заключения органов геологического контроля.

5. Своевременное выполнение необходимых мероприятий по санитарной охране поверхностных вод, имеющих непосредственную гидрологическую связь с используемым водоносным горизонтом, в соответствии с гигиеническими требованиями к охране поверхностных вод.

Дополнительные мероприятия по второму поясу

В пределах второго пояса зон санитарной охраны подземных источников водоснабжения подлежат выполнению следующие дополнительные мероприятия:

1. Не допускается:

размещение кладбищ, скотомогильников, полей ассенизации, полей фильтрации, навозохранилищ, силосных траншей, животноводческих и птицеводческих предприятий и других объектов, обуславливающих опасность микробного загрязнения подземных вод;

применение удобрений и ядохимикатов;

рубка леса главного пользования и реконструкции.

2. Выполнение мероприятий по санитарному благоустройству территории населенных пунктов и других объектов (оборудование канализацией, устройство водонепроницаемых выгребов, организация отвода поверхностного стока и др.).

Министр природных ресурсов
и экологии Иркутской области



С.М. Трофимова