



У К А З
ГУБЕРНАТОРА ИРКУТСКОЙ ОБЛАСТИ

4 сентября 2023 года

№ 272-уг

Иркутск

**Об охранной зоне памятника природы регионального значения
«Иркутский ландыш»**

В соответствии с подпунктом 1 пункта 2 статьи 56, статьями 57, 57.1, пунктом 4 статьи 95, статьями 105, 106 Земельного кодекса Российской Федерации, пунктом 11 статьи 2 Федерального закона от 14 марта 1995 года № 33-ФЗ «Об особо охраняемых природных территориях», Правилами создания охранных зон отдельных категорий особо охраняемых природных территорий, установления их границ, определения режима охраны и использования земельных участков и водных объектов в границах таких зон, утвержденными постановлением Правительства Российской Федерации от 19 февраля 2015 года № 138, руководствуясь статьей 59 Устава Иркутской области,

ПО С Т А Н О В Л Я Ю:

1. Установить охранную зону памятника природы регионального значения «Иркутский ландыш» в соответствии с графическим описанием местоположения границ, перечнем координат характерных точек границ охранной зоны памятника природы регионального значения «Иркутский ландыш» (прилагаются).

2. Утвердить положение об охранной зоне памятника природы регионального значения «Иркутский ландыш» (прилагается).

3. Определить министерство природных ресурсов и экологии Иркутской области исполнительным органом государственной власти Иркутской области, обязанным возместить убытки, причиненные в связи с установлением охранной зоны памятника природы регионального значения «Иркутский ландыш», в соответствии с пунктами 8 и 9 статьи 57.1 Земельного кодекса Российской Федерации.

4. Установить, что срок наступления обязанности по возмещению убытков, причиненных в связи с установлением охранной зоны памятника природы регионального значения «Иркутский ландыш», определяется в соответствии со статьей 57.1 Земельного кодекса Российской Федерации.

5. Настоящий указ подлежит официальному опубликованию в общественно-политической газете «Областная», сетевом издании «Официальный интернет-портал правовой информации Иркутской области» (ogirk.ru), а также на «Официальном интернет-портале правовой информации» (www.pravo.gov.ru).

 И.И. Кобзев

УСТАНОВЛЕННЫ
указом Губернатора
Иркутской области
от 4 сентября 2023 года
№ 272-уг

**ГРАФИЧЕСКОЕ ОПИСАНИЕ МЕСТОПОЛОЖЕНИЯ ГРАНИЦ, ПЕРЕЧЕНЬ
КООРДИНАТ ХАРАКТЕРНЫХ ТОЧЕК ГРАНИЦ ОХРАННОЙ ЗОНЫ
ПАМЯТНИКА ПРИРОДЫ РЕГИОНАЛЬНОГО ЗНАЧЕНИЯ
«ИРКУТСКИЙ ЛАНДЫШ»**

(наименование объекта, местоположение границ которого описано (далее - объект))

Раздел 1

Сведения об объекте		
№ п/п	Характеристики объекта	Описание характеристик
1	2	3
1	Местоположение объекта	Иркутская область, Зиминский р-н
2	Площадь объекта ± величина погрешности определения площади (P ± ΔP)	30 457 м ² ± 3 054 м ²
3	Иные характеристики объекта	Вид объекта реестра границ: Зона с особыми условиями использования территории

Раздел 2


Сведения о местоположении границ объекта

1. Система координат МСК-38, зона 3

2. Сведения о характерных точках границ объекта



Обозначение характерных точек границ	Координаты, м		Метод определения координат характерной точки	Средняя квадратическая погрешность положения характерной точки (M _t), м	Описание обозначения точки на местности (при наличии)
	X	Y			
1	2	3	4	5	6
1	559 652,46	3 139 697,36	Аналитический метод	5,00	—
2	559 611,27	3 139 751,59		5,00	
3	559 552,38	3 139 773,28		5,00	
4	559 498,68	3 139 767,03		5,00	
5	559 447,08	3 139 750,22		5,00	
6	559 401,55	3 139 697,87		5,00	
7	559 393,85	3 139 620,06		5,00	
8	559 460,64	3 139 549,91		5,00	
9	559 536,73	3 139 547,73		5,00	
10	559 596,44	3 139 569,50		5,00	
11	559 638,42	3 139 613,15		5,00	
1	559 652,46	3 139 697,36	5,00		
-					
12	559 450,27	3 139 677,11	Аналитический метод	5,00	—
13	559 476,15	3 139 706,87		5,00	
14	559 509,60	3 139 717,77		5,00	
15	559 546,20	3 139 722,03		5,00	
16	559 579,84	3 139 709,64		5,00	
17	559 599,07	3 139 684,32		5,00	
18	559 591,12	3 139 636,63		5,00	
19	559 568,01	3 139 612,60		5,00	
20	559 528,46	3 139 598,18		5,00	
21	559 482,99	3 139 599,48		5,00	
22	559 446,39	3 139 637,92		5,00	
12	559 450,27	3 139 677,11	5,00		
3. Сведения о характерных точках части (частей) границы объекта					
1	2	3	4	5	6
—	—	—	—	—	—

Раздел 4
План границ объекта



Масштаб 1:4 000

Используемые условные знаки и обозначения:

- 1 - Характерная поворотная точка охранной зоны памятника природы регионального значения
- - Граница охранной зоны памятника природы регионального значения
- - Границы кадастровых кварталов
- - Границы административных делений
-  - Границы земельных участков, сведения о которых имеются в ЕГРН
-  - Границы ООПТ, сведения о которых имеются в ЕГРН
- 38:11:210402 - Обозначение кадастрового квартала
- 38:11-6.231 - Обозначение номера ООПТ, сведения о которой имеются в ЕГРН

№	Широта	Долгота
1	53°51'5,01"	101°21'26,55"
2	53°51'4,49"	101°21'21,96"
3	53°51'3,10"	101°21'19,63"
4	53°51'1,15"	101°21'18,52"
5	53°50'58,70"	101°21'18,74"
6	53°50'56,59"	101°21'22,66"
7	53°50'56,90"	101°21'26,90"
8	53°50'58,41"	101°21'29,71"
9	53°51'0,09"	101°21'30,56"
10	53°51'1,83"	101°21'30,83"
11	53°51'3,72"	101°21'29,57"
1	53°51'5,01"	101°21'26,55"
12	53°50'58,46"	101°21'25,71"
13	53°50'59,32"	101°21'27,30"
14	53°51'0,41"	101°21'27,85"
15	53°51'1,59"	101°21'28,04"
16	53°51'2,67"	101°21'27,32"
17	53°51'3,27"	101°21'25,91"
18	53°51'2,98"	101°21'23,31"
19	53°51'2,22"	101°21'22,03"
20	53°51'0,93"	101°21'21,29"
21	53°50'59,46"	101°21'21,42"
22	53°50'58,30"	101°21'23,57"
12	53°50'58,46"	101°21'25,71"

Каталог координат характерных точек охранной зоны памятника природы
регионального значения «Иркутский ландыш» в системе WGS-84

УТВЕРЖДЕНО
указом Губернатора
Иркутской области
от 4 сентября 2023 года

№ 272-уг

**ПОЛОЖЕНИЕ ОБ ОХРАННОЙ ЗОНЕ
ПАМЯТНИКА ПРИРОДЫ РЕГИОНАЛЬНОГО ЗНАЧЕНИЯ
«ИРКУТСКИЙ ЛАНДЫШ»**

Глава 1. ОБЩИЕ ПОЛОЖЕНИЯ

1. Охранная зона памятника природы регионального значения «Иркутский ландыш» (далее – охранная зона, памятник природы) установлена бессрочно с целью предотвращения неблагоприятных антропогенных воздействий на памятник природы.

2. Охранная зона расположена в границах кадастрового квартала 38:05:030101 на землях лесного фонда согласно карте-схеме охранной зоны, прилагаемой к настоящему положению.

Местоположение охранной зоны согласно материалам лесоустройства: Российская Федерация, Иркутская область, Зиминское районное муниципальное образование, Зиминское лесничество, Зулумайское участковое лесничество, Батаминская дача, кварталы №№ 39 (часть), 40 (часть).

3. Охранная зона шириной 50 метров, повторяет контур памятника природы и обеспечивает возможность увеличения площади популяции ландыша майского (*Convallaria majalis* L.). Площадь охранной зоны составляет – 30 457 м² (3,05 га).

4. Границы охранной зоны, режим охраны и использования земельных участков в ее границах (далее – режим охранной зоны) учитываются при разработке стратегии социально-экономического развития Иркутской области, документов территориального планирования, схем землеустройства, лесохозяйственных регламентов лесничеств, проектов освоения лесов.

5. Создание охранной зоны не влечет изъятия земельных участков, входящих в границы охранной зоны, у их правообладателей.

6. Правообладатели земельных участков, расположенных в границах охранной зоны, а также иные физические и юридические лица обязаны соблюдать установленный режим охранной зоны и несут ответственность за нарушение установленного режима охранной зоны в соответствии с законодательством Российской Федерации.

7. Региональный государственный контроль (надзор) в области охраны и использования особо охраняемых природных территорий регионального значения в Иркутской области осуществляется областным государственным бюджетным учреждением «Дирекция по особо охраняемым природным территориям регионального значения Иркутской области»,

местонахождение: 664007, Иркутская область, г. Иркутск, ул. Поленова, д. 35.

Глава 2. РЕЖИМ ОХРАННОЙ ЗОНЫ

8. На территории охранной зоны запрещается деятельность, оказывающая негативное воздействие на естественные экологические системы, природные комплексы и объекты, являющиеся средой обитания объектов растительного и животного мира, памятника природы, в том числе:

захламление территории отходами производства и потребления;

сбор геологических, ботанических и зоологических коллекций;

разведение костров, пускание палов, выжигание растительности (за исключением противопожарных мероприятий, осуществляемых в соответствии с законодательством Российской Федерации);

уничтожение и повреждение ограждений, аншлагов и других информационных знаков, оборудованных экологических троп, строений и сооружений и других объектов инфраструктуры охранной зоны, нанесение надписей и знаков на деревьях, валунах, выходах скальных пород на территории охранной зоны.

9. Хозяйственная деятельность, не запрещенная на территории охранной зоны, осуществляется с соблюдением Требований к предотвращению гибели объектов животного мира, за исключением объектов животного мира, находящихся на особо охраняемых природных территориях федерального значения, при осуществлении производственных процессов, а также при эксплуатации транспортных магистралей, трубопроводов, линий связи и электропередачи на территории Иркутской области, утвержденных постановлением Правительства Иркутской области от 23 июля 2014 года № 360-пп.

10. Охранная зона обозначается на местности предупредительными аншлагами и информационными знаками в местах пересечения ее границы с проходными путями с кратким изложением режима охранной зоны и схемой ее границ.

Приложение
к Положению об охранной зоне
памятника природы регионального значения
«Иркутский ландыш»

