



УКАЗ

ГУБЕРНАТОРА ИРКУТСКОЙ ОБЛАСТИ

4 сентября 2023 года

№ 273-уг

Иркутск

Об охранной зоне памятника природы регионального значения «Уковский водопад»

В соответствии с подпунктом 1 пункта 2 статьи 56, статьями 57, 57.1, пунктом 4 статьи 95, статьями 105, 106 Земельного кодекса Российской Федерации, пунктом 11 статьи 2 Федерального закона от 14 марта 1995 года № 33-ФЗ «Об особо охраняемых природных территориях», Правилами создания охранных зон отдельных категорий особо охраняемых природных территорий, установления их границ, определения режима охраны и использования земельных участков и водных объектов в границах таких зон, утвержденными постановлением Правительства Российской Федерации от 19 февраля 2015 года № 138, руководствуясь статьей 59 Устава Иркутской области,

ПО С Т А Н О В Л Я Ю:

1. Установить охранную зону памятника природы регионального значения «Уковский водопад» в соответствии с графическим описанием местоположения границ, перечнем координат характерных точек границ охранный зоны памятника природы регионального значения «Уковский водопад» (прилагаются).

2. Утвердить положение об охранной зоне памятника природы регионального значения «Уковский водопад» (прилагается).

3. Определить министерство природных ресурсов и экологии Иркутской области исполнительным органом государственной власти Иркутской области, обязанным возместить убытки, причиненные в связи с установлением охранный зоны памятника природы регионального значения «Уковский водопад», в соответствии с пунктами 8 и 9 статьи 57.1 Земельного кодекса Российской Федерации.

4. Установить, что срок наступления обязанности по возмещению убытков, причиненных в связи с установлением охранный зоны памятника природы регионального значения «Уковский водопад», определяется в соответствии со статьей 57.1 Земельного кодекса Российской Федерации.

5. Настоящий указ подлежит официальному опубликованию в общественно-политической газете «Областная», сетевом издании «Официальный интернет-портал правовой информации Иркутской области» (ogirk.ru), а также на «Официальном интернет-портале правовой информации» (www.pravo.gov.ru).

 И.И. Кобзев

УСТАНОВЛЕННЫ
указом Губернатора
Иркутской области
от 4 сентября 2023 года
№ 273-уг

**ГРАФИЧЕСКОЕ ОПИСАНИЕ МЕСТОПОЛОЖЕНИЯ ГРАНИЦ,
ПЕРЕЧЕНЬ КООРДИНАТ ХАРАКТЕРНЫХ ТОЧЕК ГРАНИЦ ОХРАННОЙ
ЗОНЫ ПАМЯТНИКА ПРИРОДЫ РЕГИОНАЛЬНОГО ЗНАЧЕНИЯ
«УКОВСКИЙ ВОДОПАД»**

(наименование объекта, местоположение границ которого описано (далее - объект))

Раздел 1

Сведения об объекте

№ п/п	Характеристики объекта	Описание характеристик
1	2	3
1	Местоположение объекта	Иркутская область, Нижнеудинский р-н
2	Площадь объекта ± величина погрешности определения площади ($P \pm \Delta P$)	218 361 м ² ± 8 178 м ²
3	Иные характеристики объекта	Вид объекта реестра границ: Зона с особыми условиями использования территории

Раздел 2

Сведения о местоположении границ объекта

1. Система координат МСК-38, зона 2

2. Сведения о характерных точках границ объекта

Обозначение характерных точек границ	Координаты, м		Метод определения координат характерной точки	Средняя квадратическая погрешность положения характерной точки (Мт), м	Описание обозначения точки на местности (при наличии)
	X	Y			
1	2	3	4	5	6
1	688 683,63	2 182 061,03	Аналитический метод	5,00	—
2	688 803,92	2 182 011,70		5,00	
3	688 876,01	2 181 987,67		5,00	
4	689 056,24	2 181 922,98		5,00	
5	689 194,13	2 182 391,37		5,00	
6	688 894,87	2 182 479,72		5,00	
7	688 872,66	2 182 669,84		5,00	
8	688 733,53	2 182 679,94		5,00	
9	688 738,95	2 182 646,68		5,00	
10	688 748,70	2 182 552,25		5,00	
11	688 761,39	2 182 493,19		5,00	
12	688 762,85	2 182 410,30		5,00	
13	688 719,81	2 182 361,24		5,00	
14	688 701,32	2 182 357,69		5,00	
15	688 691,23	2 182 345,36		5,00	
16	688 698,63	2 182 306,13		5,00	
17	688 710,75	2 182 279,79		5,00	
18	688 727,09	2 182 259,65		5,00	
19	688 734,24	2 182 259,60		5,00	
20	688 739,12	2 182 235,13		5,00	
21	688 738,97	2 182 197,60		5,00	
22	688 715,82	2 182 139,64		5,00	
1	688 683,63	2 182 061,03	5,00		
23	688 911,21	2 182 190,15	Аналитический метод	5,00	—
24	688 898,66	2 182 189,65		5,00	
25	688 893,84	2 182 220,01		5,00	
26	688 884,13	2 182 248,89		5,00	
27	688 852,14	2 182 255,25		5,00	
28	688 779,63	2 182 233,67		5,00	
29	688 800,98	2 182 274,98		5,00	
30	688 871,09	2 182 279,84		5,00	
31	688 909,51	2 182 277,65		5,00	
32	688 918,05	2 182 261,91		5,00	
33	688 909,14	2 182 249,56		5,00	
34	688 904,74	2 182 218,00		5,00	
23	688 911,21	2 182 190,15	5,00		
3. Сведения о характерных точках части (частей) границы объекта					
1	2	3	4	5	6
—	—	—	—	—	—

Раздел 3

Сведения о местоположении измененных (уточненных) границ объекта




1. Система координат МСК-38, зона 2							
2. Сведения о характерных точках границ объекта							
Обозначение характерных точек границы	Существующие координаты, м		Измененные (уточненные) координаты, м		Метод определения координат характерной точки	Средняя квадратическа я погрешность положения характерной точки (M _t), м	Описание обозначения точки на местности (при наличии)
	X	Y	X	Y			
1	2	3	4	5	6	7	8
—	—	—	—	—	—	—	—
3. Сведения о характерных точках части (частей) границы объекта							
1	2	3	4	5	6	7	8
—	—	—	—	—	—	—	—

Раздел 4
План границ объекта



Масштаб 1:7 000

Используемые условные знаки и обозначения:

- 1 - Характерная поворотная точка охранной зоны памятника природы регионального значения
- - Граница охранной зоны памятника природы регионального значения
- - Границы кадастровых кварталов
- - Границы административных делений
-  - Границы земельных участков, сведения о которых имеются в ЕГРН
-  - Границы ООПТ, сведения о которых имеются в ЕГРН
- 38:11:210402 - Обозначение кадастрового квартала
- 38:11-6.235  - Обозначение номера ООПТ, сведения о которой имеются в ЕГРН

№	Широта	Долгота
1	55°13,50"	98°58'16,68"
2	55°1'4,58"	98°58'21,08"
3	55°1'5,36"	98°58'24,32"
4	55°1'5,38"	98°58'26,43"
5	55°1'5,23"	98°58'27,81"
6	55°1'5,00"	98°58'27,82"
7	55°1'4,48"	98°58'28,97"
8	55°1'4,11"	98°58'30,46"
9	55°1'3,89"	98°58'32,68"
10	55°1'4,22"	98°58'33,36"
11	55°1'4,82"	98°58'33,55"
12	55°1'6,23"	98°58'36,27"
13	55°1'6,23"	98°58'40,94"
14	55°1'5,85"	98°58'44,27"
15	55°1'5,58"	98°58'49,59"
16	55°1'5,42"	98°58'51,47"
17	55°1'9,91"	98°58'50,78"
18	55°1'10,54"	98°58'40,06"
19	55°1'20,17"	98°58'34,84"
20	55°1'15,48"	98°58'8,60"
21	55°1'9,68"	98°58'12,39"
22	55°1'7,37"	98°58'13,81"
1	55°1'3,50"	98°58'16,68"
23	55°1'10,92"	98°58'23,76"
24	55°1'10,52"	98°58'23,74"
25	55°1'10,38"	98°58'25,45"
26	55°1'10,08"	98°58'27,08"
27	55°1'9,04"	98°58'27,47"
28	55°1'6,69"	98°58'26,32"
29	55°1'7,40"	98°58'28,62"
30	55°1'9,67"	98°58'28,84"
31	55°1'10,91"	98°58'28,68"
32	55°1'11,18"	98°58'27,79"
33	55°1'10,88"	98°58'27,10"
34	55°1'10,73"	98°58'25,33"
23	55°1'10,92"	98°58'23,76"

Каталог координат характерных точек охранной зоны памятника природы регионального значения «Уковский водопад» в системе WGS-84

УТВЕРЖДЕНО
указом Губернатора
Иркутской области
от 4 сентября 2023 года
№ 273-уг

**ПОЛОЖЕНИЕ ОБ ОХРАННОЙ ЗОНЕ
ПАМЯТНИКА ПРИРОДЫ РЕГИОНАЛЬНОГО ЗНАЧЕНИЯ
«УКОВСКИЙ ВОДОПАД»**

Глава 1. ОБЩИЕ ПОЛОЖЕНИЯ

1. Охранная зона памятника природы регионального значения «Уковский водопад» (далее – охранная зона, памятник природы) установлена бессрочно с целью предотвращения неблагоприятных антропогенных воздействий на памятник природы.

2. Охранная зона расположена в границах кадастровых кварталов 38:11:072001, 38:11:092101 частично на землях лесного фонда и частично на землях водного фонда согласно карте-схеме охранной зоны, прилагаемой к настоящему Положению.

Местоположение охранной зоны согласно материалам лесоустройства: Российская Федерация, Иркутская область, муниципальное образование «Нижнеудинский район», Нижнеудинское лесничество, Замзорское участковое лесничество, Уковская дача, кварталы № 90 (части), № 82 (части).

3. Охранная зона окружает со всех сторон памятник природы. Конфигурация и ширина охранной зоны до 500 метров с восточной границы памятника природы обусловлена выявлением редких и подлежащих особой охране видов растений. Площадь охранной зоны составляет – 218 361 м² (21,84 га).

4. Границы охранной зоны, режим охраны и использования земельных участков и водных объектов в ее границах (далее – режим охранной зоны) учитываются при разработке стратегии социально-экономического развития Иркутской области, документов территориального планирования, схем землеустройства, лесохозяйственных регламентов лесничеств, проектов освоения лесов.

5. Создание охранной зоны не влечет изъятия земельных участков, входящих в границы охранной зоны, у их правообладателей.

6. Правообладатели земельных участков, водопользователи и собственники водных объектов, расположенных в границах охранной зоны, а также иные физические и юридические лица обязаны соблюдать установленный режим охранной зоны и несут ответственность за нарушение установленного режима охранной зоны в соответствии с законодательством Российской Федерации.

7. Региональный государственный контроль (надзор) в области охраны и использования особо охраняемых природных территорий регионального значения в Иркутской области осуществляется областным

государственным бюджетным учреждением «Дирекция по особо охраняемым природным территориям регионального значения Иркутской области», местонахождение: 664007, Иркутская область, г. Иркутск, ул. Поленова, д. 35.

Глава 2. РЕЖИМ ОХРАННОЙ ЗОНЫ

8. На территории охранной зоны запрещается деятельность, оказывающая негативное воздействие на естественные экологические системы, природные комплексы и объекты, являющиеся средой обитания объектов растительного и животного мира, памятника природы, в том числе:

сброс сточных, в том числе дренажных, вод;

размещение кладбищ, скотомогильников, объектов размещения отходов производства и потребления, химических, взрывчатых, токсичных, отравляющих и ядовитых веществ, пунктов захоронения радиоактивных отходов;

осуществление авиационных мер по борьбе с вредными организмами;

размещение автозаправочных станций, складов горюче-смазочных материалов, станций технического обслуживания, используемых для технического осмотра и ремонта транспортных средств, осуществление мойки транспортных средств;

размещение специализированных хранилищ пестицидов и агрохимикатов, применение пестицидов и агрохимикатов;

проезд и стоянка автотранспортных средств вне дорог общего пользования и специально предусмотренных для этого мест, за исключением средств, обеспечивающих охрану территории охранной зоны, противопожарные мероприятия, нужды министерства лесного комплекса Иркутской области, а также иных случаев, предусмотренных законодательством;

проведение взрывных работ, выполнение работ по геологическому изучению недр для разработки месторождений полезных ископаемых;

осуществление хозяйственной и иной деятельности в нарушение требований статьи 65 Водного кодекса Российской Федерации в границах водоохранной зоны реки Уда (Чуна) (200 метров от береговой линии);

захламление территории отходами производства и потребления;

сбор геологических, ботанических и зоологических коллекций;

разведение костров, пускание палов, выжигание растительности (за исключением противопожарных мероприятий, осуществляемых в соответствии с законодательством Российской Федерации);

уничтожение и повреждение ограждений, аншлагов и других информационных знаков, оборудованных экологических троп, строений и сооружений и других объектов инфраструктуры охранной зоны, нанесение надписей и знаков на деревьях, валунах, выходах скальных пород на территории охранной зоны памятника природы.

9. Хозяйственная деятельность, не запрещенная на территории охранной зоны, осуществляется с соблюдением Требований к предотвращению гибели объектов животного мира, за исключением объектов животного мира, находящихся на особо охраняемых природных территориях федерального значения, при осуществлении производственных процессов, а также при эксплуатации транспортных магистралей, трубопроводов, линий связи и электропередачи на территории Иркутской области, утвержденных постановлением Правительства Иркутской области от 23 июля 2014 года № 360-пп.

10. Охранная зона обозначается на местности предупредительными аншлагами и информационными знаками в местах пересечения ее границы с проходными путями с кратким изложением режима охранной зоны и схемой ее границ.

Приложение
к Положению об охранной зоне
памятника природы регионального
значения «Уковский водопад»

