



Зарегистрировано  
в ОГКУ «Институт  
муниципальной правовой  
информации имени  
Д.И. Сперанского»  
от 24.06.2024 №03-1238/24

МИНИСТЕРСТВО ПРИРОДНЫХ РЕСУРСОВ И ЭКОЛОГИИ  
ИРКУТСКОЙ ОБЛАСТИ

**П Р И К А З**

«24» июня 2024 года

ЕЕ-39-мпр

Иркутск

**Об установлении зоны санитарной охраны водозабора подземных вод со скважиной № 1 по ул. Советская, 11 для хозяйственно-питьевого водоснабжения в с. Кузнецовка Братского района Иркутской области, устанавливающей границы ЗСО подземного водоисточника и ограничения использования земельных участков в границах поясов ЗСО**

В соответствии со статьей 18 Федерального закона от 30 марта 1999 года № 52-ФЗ «О санитарно-эпидемиологическом благополучии населения», статьей 106 Земельного кодекса Российской Федерации от 25 октября 2001 года № 136-ФЗ, пунктом 1 постановления Правительства Иркутской области от 12 ноября 2018 года № 822-пп «Об уполномоченном исполнительном органе государственной власти Иркутской области и признании утратившими силу отдельных нормативных правовых актов Иркутской области», Положением о министерстве природных ресурсов и экологии Иркутской области, утвержденным постановлением Правительства Иркутской области от 29 декабря 2009 года № 392/171-пп, учитывая санитарно-эпидемиологическое заключение Управления Федеральной службы по надзору в сфере защиты прав потребителей и благополучия человека по Иркутской области от 15 марта 2024 года № 38.ИЦ.06.000.Т.000258.03.24, руководствуясь статьей 21 Устава Иркутской области, приказываю:

1. Установить зону санитарной охраны водозабора подземных вод со скважиной № 1 по ул. Советская, 11 для хозяйственно-питьевого водоснабжения в с. Кузнецовка Братского района Иркутской области, устанавливающую границы ЗСО подземного водоисточника и ограничения использования земельных участков в границах поясов ЗСО.

2. Настоящий приказ подлежит официальному опубликованию в общественно-политической газете «Областная», сетевом издании «Официальный интернет-портал правовой информации Иркутской области» (<https://www.ogirk.ru/pravo/reestr>), а также на «Официальном интернет-портале правовой информации» ([www.pravo.gov.ru](http://www.pravo.gov.ru)).

Министр природных ресурсов  
и экологии Иркутской области

С.М. Трофимова

ПРИЛОЖЕНИЕ № 1

к приказу министерства природных  
ресурсов и экологии Иркутской области  
от «24» июня 2024 года № 66-39-мпр

ГРАНИЦА ЗОНЫ САНИТАРНОЙ ОХРАНЫ ВОДОЗАБОРА  
ПОДЗЕМНЫХ ВОД СО СКВАЖИНОЙ № 1 ПО УЛ. СОВЕТСКАЯ, 11 ДЛЯ  
ХОЗЯЙСТВЕННО-ПИТЬЕВОГО ВОДОСНАБЖЕНИЯ В С. КУЗНЕЦОВКА  
БРАТСКОГО РАЙОНА ИРКУТСКОЙ ОБЛАСТИ,  
УСТАНОВЛИВАЮЩЕЙ ГРАНИЦЫ ЗСО ПОДЗЕМНОГО  
ВОДОИСТОЧНИКА И ОГРАНИЧЕНИЯ ИСПОЛЬЗОВАНИЯ  
ЗЕМЕЛЬНЫХ УЧАСТКОВ В ГРАНИЦАХ ПОЯСОВ ЗСО

1. Описание границы первого пояса зоны санитарной охраны.

Водозабор подземных вод состоит из одной эксплуатационной скважины № 1.

Граница первого пояса зоны санитарной охраны водозабора подземных вод со скважиной № 1 по ул. Советская, 11 для хозяйственно-питьевого водоснабжения в с. Кузнецовка Братского района Иркутской области, устанавливающей границы ЗСО подземного водоисточника и ограничения использования земельных участков в границах поясов ЗСО устанавливается в радиусе 30 м.

Каталог координат первого пояса зоны санитарной охраны  
Система координат МСК-38, зона 3

Обозначение характерных точек границ	Координаты, м	
	Х	У
1	808612.09	3138178.01
2	808597.25	3138222.71
3	808558.13	3138210.40
4	808573.35	3138164.50
5	808581.27	3138167.26
6	808608.09	3138176.61
1	808612.09	3138178.01

Карта-схема первого пояса зоны санитарной охраны прилагается к настоящей границе зоны санитарной охраны водозабора подземных вод со скважиной № 1 по ул. Советская, 11 для хозяйственно-питьевого водоснабжения в с. Кузнецовка Братского района Иркутской области, устанавливающей границы ЗСО подземного водоисточника и ограничения использования земельных участков в границах поясов ЗСО.

## 2. Описание границы второго пояса зоны санитарной охраны.

Граница второго пояса зоны санитарной охраны водозабора подземных вод со скважиной № 1 по ул. Советская, 11 для хозяйственно-питьевого водоснабжения в с. Кузнецовка Братского района Иркутской области, устанавливающей границы ЗСО подземного водоисточника и ограничения использования земельных участков в границах поясов ЗСО принята: вверх по потоку – 44 м, вниз по потоку – 23 м, ширина  $2d$  – 60 м.

### Каталог координат второго пояса зоны санитарной охраны Система координат МСК-38, зона 3

Обозначение характерных точек границ	Координаты, м	
	X	Y
1	808612.09	3138178.01
2	808597.25	3138222.71
3	808558.13	3138210.40
4	808573.35	3138164.50
5	808581.27	3138167.26
6	808608.09	3138176.61
1	808612.09	3138178.01

Карта-схема второго пояса зоны санитарной охраны прилагается к настоящей границе зоны санитарной охраны водозабора подземных вод со скважиной № 1 по ул. Советская, 11 для хозяйственно-питьевого водоснабжения в с. Кузнецовка Братского района Иркутской области, устанавливающей границы ЗСО подземного водоисточника и ограничения использования земельных участков в границах поясов ЗСО.

## 3. Описание границы третьего пояса зоны санитарной охраны.

Граница третьего пояса зоны санитарной охраны водозабора подземных вод со скважиной № 1 по ул. Советская, 11 для хозяйственно-питьевого водоснабжения в с. Кузнецовка Братского района Иркутской области, устанавливающей границы ЗСО подземного водоисточника и ограничения использования земельных участков в границах поясов ЗСО принята: вверх по потоку – 809 м, вниз по потоку – 37 м, ширина  $2d$  – 234 м.

### Каталог координат третьего пояса зоны санитарной охраны Система координат МСК-38, зона 3

Обозначение характерных точек границ	Координаты, м	
	X	Y
1	808585.55	3138138.01

Обозначение характерных точек границ	Координаты, м	
	X	Y
2	808591.09	3138141.76
3	808596.50	3138146.21
4	808600.88	3138151.27
5	808604.16	3138157.56
6	808606.55	3138163.91
7	808607.95	3138169.56
8	808608.68	3138174.69
9	808608.85	3138182.16
10	808608.10	3138187.51
11	808606.98	3138192.90
12	808605.87	3138196.73
13	808604.43	3138201.08
14	808601.10	3138207.12
15	808597.62	3138211.90
16	808593.72	3138216.63
17	808589.31	3138220.21
18	808585.32	3138222.83
19	808580.12	3138225.43
20	808574.72	3138227.03
21	808569.22	3138228.23
22	808564.41	3138228.44
23	808553.33	3138226.40
24	808540.83	3138222.30
25	808525.23	3138215.25
26	808514.53	3138209.45
27	808507.13	3138205.10
28	808498.33	3138199.30
29	808487.63	3138191.70
30	808478.33	3138184.80
31	808468.93	3138177.40
32	808460.43	3138169.70
33	808451.23	3138161.00
34	808443.47	3138152.48
35	808436.53	3138144.30
36	808432.33	3138137.90
37	808429.03	3138131.70
38	808427.03	3138126.86
39	808426.15	3138124.12
40	808425.94	3138122.08
41	808426.86	3138120.28
42	808428.45	3138118.72

Обозначение характерных точек границ	Координаты, м	
	X	Y
43	808432.03	3138116.64
44	808436.42	3138114.78
45	808443.26	3138112.96
46	808452.53	3138111.55
47	808467.20	3138110.81
48	808482.30	3138110.91
49	808497.85	3138112.41
50	808512.90	3138114.56
51	808528.15	3138117.56
52	808544.45	3138121.71
53	808556.35	3138125.66
54	808568.50	3138130.06
55	808579.25	3138134.51
1	808585.55	3138138.01

Карта-схема третьего пояса зоны санитарной охраны прилагается к настоящей границе зоны санитарной охраны водозабора подземных вод со скважиной № 1 по ул. Советская, 11 для хозяйственно-питьевого водоснабжения в с. Кузнецовка Братского района Иркутской области, устанавливающей границы ЗСО подземного водоисточника и ограничения использования земельных участков в границах поясов ЗСО.

Министр природных ресурсов  
и экологии Иркутской области



С.М. Трофимова

## Приложение 1

к границе зоны санитарной охраны водозабора подземных вод со скважиной № 1 по ул. Советская, 11 для хозяйственно-питьевого водоснабжения в с. Кузнецовка Братского района Иркутской области, устанавливающей границы ЗСО подземного водоисточника и ограничения использования земельных участков в границах поясов ЗСО

Первый пояс зоны санитарной охраны водозабора подземных вод со скважиной № 1 по ул. Советская, 11 для хозяйственно-питьевого водоснабжения в с. Кузнецовка Братского района Иркутской области, устанавливающей границы ЗСО подземного водоисточника и ограничения использования земельных участков в границах поясов ЗСО

План границ объекта



Масштаб 1:800

### Условные обозначения

- Граница первого пояса зоны санитарной охраны водозабора подземных вод со скважиной № 1 по ул. Советская, 11 для хозяйственно-питьевого водоснабжения в с. Кузнецовка Братского района Иркутской области устанавливающей границы ЗСО подземного источника и ограничения использования земельных участков в границах ЗСО
- - Характерная точка границы, сведения о которой позволяют однозначно определить ее положение на местности
- 1 - Обозначение новой характерной точки
- :134 - Cadaстровый номер земельного участка
- - Обозначение скважины №1
- Часть границы, сведения ЕГРН о которой позволяют однозначно определить ее положение на местности
- Граница здания
- 38:02:050101 - Номер кадастрового квартала

Подпись  

Дата "04" апреля 2024 г.



## Приложение 2

к границе зоны санитарной охраны водозабора подземных вод со скважиной № 1 по ул. Советская, 11 для хозяйственно-питьевого водоснабжения в с. Кузнецовка Братского района Иркутской области, устанавливающей границы ЗСО подземного водоисточника и ограничения использования земельных участков в границах поясов ЗСО









Второй пояс зоны санитарной охраны водозабора подземных вод со скважиной № 1 по ул. Советская, 11 для хозяйственно-питьевого водоснабжения в с. Кузнецовка Братского района Иркутской области, устанавливающей границы ЗСО подземного водоисточника и ограничения использования земельных участков в границах поясов ЗСО

План границ объекта



Масштаб 1:800

### Условные обозначения

-  - Граница второго пояса зоны санитарной охраны водозабора подземных вод со скважиной № 1 по ул. Советская, 11 для хозяйственно-питьевого водоснабжения в с. Кузнецовка Братского района Иркутской области устанавливающий границы ЗСО подземного источника и ограничения использования земельных участков в границах ЗСО
-  - Характерная точка границы, сведения о которой позволяют однозначно определить ее положение на местности
-  - Обозначение новой характерной точки
-  - Кадастровый номер земельного участка
-  - Обозначение скважины №1
-  - Часть границы, сведения ЕГРН о которой позволяют однозначно определить ее положение на местности
-  - Граница здания
-  - Номер кадастрового квартала

Подпись

  
ШУМИЛОВА  
ИРИНА  
РАВНИГВНА

Дата "04" апреля 2024 г.

### Приложение 3

к границе зоны санитарной охраны водозабора подземных вод со скважиной № 1 по ул. Советская, 11 для хозяйственно-питьевого водоснабжения в с. Кузнецовка Братского района Иркутской области, устанавливающей границы ЗСО подземного водоисточника и ограничения использования земельных участков в границах поясов ЗСО

Третий пояс зоны санитарной охраны водозабора подземных вод со скважиной № 1 по ул. Советская, 11 для хозяйственно-питьевого водоснабжения в с. Кузнецовка Братского района Иркутской области, устанавливающей границы ЗСО подземного водоисточника и ограничения использования земельных участков в границах поясов ЗСО

План границ объекта



Масштаб 1:2000

Условные обозначения

- - Граница третьего пояса зоны санитарной охраны водозабора подземных вод со скважиной № 1 по ул. Советская, 11 для хозяйственно-питьевого водоснабжения в с. Кузнецовка Братского района Иркутской области устанавливающей границы ЗСО подземного источника и ограничения использования земельных участков в границах ЗСО
- - Характерная точка границы, сведения о которой позволяют однозначно определить ее положение на местности
- † - Обозначение повой характерной точки
- :89 - Cadaстровый номер земельного участка
- - Обозначение скважины №1
- - Часть границы, сведения ЕГРН о которой позволяют однозначно определить ее положение на местности
- - Граница здания
- 38:02:050101 - Номер кадастрового квартала

Подпись *Шумклова Ирена Викторовна*



Дата "04" сентября 2021г.



## ПРИЛОЖЕНИЕ № 2

к приказу министерства природных  
ресурсов и экологии Иркутской области  
от «24» июня 2024 года № 66-39-мпр

### РЕЖИМ ЗОНЫ САНИТАРНОЙ ОХРАНЫ ВОДОЗАБОРА ПОДЗЕМНЫХ ВОД СО СКВАЖИНОЙ № 1 ПО УЛ. СОВЕТСКАЯ, 11 ДЛЯ ХОЗЯЙСТВЕННО-ПИТЬЕВОГО ВОДОСНАБЖЕНИЯ В С. КУЗНЕЦОВКА БРАТСКОГО РАЙОНА ИРКУТСКОЙ ОБЛАСТИ, УСТАНОВЛИВАЮЩЕЙ ГРАНИЦЫ ЗСО ПОДЗЕМНОГО ВОДОИСТОЧНИКА И ОГРАНИЧЕНИЯ ИСПОЛЬЗОВАНИЯ ЗЕМЕЛЬНЫХ УЧАСТКОВ В ГРАНИЦАХ ПОЯСОВ ЗСО

#### **Мероприятия по первому поясу**

1. Территория первого пояса зон санитарной охраны должна быть спланирована для отвода поверхностного стока за ее пределы, озеленена, ограждена и обеспечена охраной. Дорожки к сооружениям должны иметь твердое покрытие.

2. Не допускается посадка высокоствольных деревьев, все виды строительства, не имеющие непосредственного отношения к эксплуатации, реконструкции и расширению водопроводных сооружений, в том числе прокладка трубопроводов различного назначения, размещение жилых и хозяйственно-бытовых зданий, проживание людей, применение ядохимикатов и удобрений.

3. Здания должны быть оборудованы канализацией с отведением сточных вод в ближайшую систему бытовой или производственной канализации, или на местные станции очистных сооружений, расположенные за пределами первого пояса зон санитарной охраны с учетом санитарного режима на территории второго пояса.

В исключительных случаях при отсутствии канализации должны устраиваться водонепроницаемые приемники нечистот и бытовых отходов, расположенные в местах, исключающих загрязнение территории первого пояса зон санитарной охраны при их вывозе.

4. Водопроводные сооружения, расположенные в первом поясе зоны санитарной охраны, должны быть оборудованы с учетом предотвращения возможности загрязнения питьевой воды через оголовки и устья скважин, люки и переливные трубы резервуаров и устройства заливки насосов.

5. Все водозаборы должны быть оборудованы аппаратурой для систематического контроля соответствия фактического дебита при эксплуатации водопровода проектной производительности, предусмотренной при его проектировании и обосновании границ зон санитарной охраны.

#### **Мероприятия по второму и третьему поясам**

1. Выявление, тампонирование или восстановление всех старых, бездействующих, дефектных или неправильно эксплуатируемых скважин,

представляющих опасность в части возможности загрязнения водоносных горизонтов.

2. Бурение новых скважин и новое строительство, связанное с нарушением почвенного покрова, производится при обязательном согласовании с Федеральным бюджетным учреждением здравоохранения «Центр гигиены и эпидемиологии в Иркутской области».

3. Запрещение закачки отработанных вод в подземные горизонты, подземного складирования твердых отходов и разработки недр земли.

4. Запрещение размещения складов горюче - смазочных материалов, ядохимикатов и минеральных удобрений, накопителей промстоков, шламохранилищ и других объектов, обуславливающих опасность химического загрязнения подземных вод.

Размещение таких объектов допускается в пределах третьего пояса зон санитарной охраны только при использовании защищенных подземных вод, при условии выполнения специальных мероприятий по защите водоносного горизонта от загрязнения при наличии санитарно - эпидемиологического заключения Федерального бюджетного учреждения здравоохранения «Центр гигиены и эпидемиологии в Иркутской области», выданного с учетом заключения органов геологического контроля.

5. Своевременное выполнение необходимых мероприятий по санитарной охране поверхностных вод, имеющих непосредственную гидрологическую связь с используемым водоносным горизонтом, в соответствии с гигиеническими требованиями к охране поверхностных вод.

#### **Дополнительные мероприятия по второму поясу**

В пределах второго пояса зон санитарной охраны подземных источников водоснабжения подлежат выполнению следующие дополнительные мероприятия:

1. Не допускается:

размещение кладбищ, скотомогильников, полей ассенизации, полей фильтрации, навозохранилищ, силосных траншей, животноводческих и птицеводческих предприятий и других объектов, обуславливающих опасность микробного загрязнения подземных вод;

применение удобрений и ядохимикатов;

рубка леса главного пользования и реконструкции.

2. Выполнение мероприятий по санитарному благоустройству территории населенных пунктов и других объектов (оборудование канализацией, устройство водонепроницаемых выгребов, организация отвода поверхностного стока и др.).

Министр природных ресурсов  
и экологии Иркутской области



С.М. Трофимова