

МИНИСТЕРСТВО ПРИРОДНЫХ РЕСУРСОВ И ЭКОЛОГИИ  
ИРКУТСКОЙ ОБЛАСТИ

**П Р И К А З**

«24» июня 2024 года

66-40-мпр

Иркутск

**О внесении изменений в приложение № 1 к приказу министерства природных ресурсов и экологии Иркутской области от 26 апреля 2024 года № 66-26-мпр**

В соответствии пунктом 1 постановления Правительства Иркутской области от 12 ноября 2018 года № 822-пп «Об уполномоченном исполнительном органе государственной власти Иркутской области и признании утратившими силу отдельных нормативных правовых актов Иркутской области», Положением о министерстве природных ресурсов и экологии Иркутской области, утвержденным постановлением Правительства Иркутской области от 29 декабря 2009 года № 392/171-пп, руководствуясь статьей 21 Устава Иркутской области, приказываю:

1. Изложить приложение № 1 к приказу министерства природных ресурсов и экологии Иркутской области от 26 апреля 2024 года № 66-26-мпр «Об установлении зон санитарной охраны проектируемого водозабора на участке «Светловский 504» для хозяйственно-питьевого водоснабжения и технологического обеспечения водой ГОКа «Светловский» пос. Светлый Иркутской области ИРК 014686 ВП (п. Светлый Бодайбинского р-на Иркутской области, скважины №№1э, 2э, 3э) ООО «СГРК» в новой редакции (прилагается).

2. Настоящий приказ подлежит официальному опубликованию в общественно-политической газете «Областная», сетевом издании «Официальный интернет-портал правовой информации Иркутской области» (<https://www.ogirk.ru/pravo/reestr>), а также на «Официальном интернет-портале правовой информации» ([www.pravo.gov.ru](http://www.pravo.gov.ru)).

Министр природных ресурсов  
и экологии Иркутской области

С.М. Трофимова

ПРИЛОЖЕНИЕ № 1

к приказу министерства природных  
ресурсов и экологии Иркутской области  
от «24» июня 2024 года № 66-40-мпр

ГРАНИЦА ЗОН САНИТАРНОЙ ОХРАНЫ ПРОЕКТИРУЕМОГО  
ВОДОЗАБОРА НА УЧАСТКЕ «СВЕТЛОВСКИЙ 504» ДЛЯ  
ХОЗЯЙСТВЕННО-ПИТЬЕВОГО ВОДОСНАБЖЕНИЯ И  
ТЕХНОЛОГИЧЕСКОГО ОБЕСПЕЧЕНИЯ ВОДОЙ ГОКА  
«СВЕТЛОВСКИЙ» ПОС. СВЕТЛЫЙ ИРКУТСКОЙ ОБЛАСТИ  
ИРК 014686 ВП (п. СВЕТЛЫЙ БОДАЙБИНСКОГО Р-НА ИРКУТСКОЙ  
ОБЛАСТИ, СКВАЖИНЫ №№1Э, 2Э, 3Э) ООО «СГРК»

1. Описание границы первого пояса зоны санитарной охраны.

Водозабор подземных вод состоит из трех скважин – № 1э и № 2э (эксплуатационные), № 3э (резервная).

Граница первого пояса зон санитарной охраны проектируемого водозабора на участке «Светловский 504» для хозяйственно-питьевого водоснабжения и технологического обеспечения водой ГОКа «Светловский» пос. Светлый Иркутской области ИРК 014686 ВП (п. Светлый Бодайбинского р-на Иркутской области, скважины №№1э, 2э, 3э) ООО «СГРК» устанавливается на расстоянии не менее 30 м от водозабора.

Каталог координат первого пояса зоны санитарной охраны  
Система координат МСК-38, зона 7

Обозначение характерных точек границ	Координаты, м	
	X	Y
1	1068628.23	7304306.99
2	1068609.21	7304315.98
3	1068604.52	7304306.04
4	1068560.22	7304327.01
5	1068562.99	7304332.88
6	1068512.39	7304356.84
7	1068538.05	7304411.06
8	1068597.73	7304382.82
9	1068599.64	7304386.90
10	1068653.87	7304361.22
1	1068628.23	7304306.99

Карта-схема первого пояса зоны санитарной охраны прилагается к настоящей границе зон санитарной охраны проектируемого водозабора на

участке «Светловский 504» для хозяйственно-питьевого водоснабжения и технологического обеспечения водой ГОКа «Светловский» пос. Светлый Иркутской области ИРК 014686 ВП (п. Светлый Бодайбинского р-на Иркутской области, скважины №№1э, 2э, 3э) ООО «СГРК».

## 2. Описание границы второго пояса зоны санитарной охраны.

Граница второго пояса зон санитарной охраны проектируемого водозабора на участке «Светловский 504» для хозяйственно-питьевого водоснабжения и технологического обеспечения водой ГОКа «Светловский» пос. Светлый Иркутской области ИРК 014686 ВП (п. Светлый Бодайбинского р-на Иркутской области, скважины №№1э, 2э, 3э) ООО «СГРК» принята: общая протяженность – 127 м, максимальная ширина – 78 м.

### Каталог координат второго пояса зоны санитарной охраны Система координат МСК-38, зона 7

Обозначение характерных точек границ	Координаты, м	
	X	Y
1	1068563.50	7304323.77
2	1068569.05	7304324.16
3	1068574.49	7304325.35
4	1068580.64	7304327.77
5	1068586.81	7304328.03
6	1068591.50	7304329.19
7	1068595.94	7304331.08
8	1068597.38	7304331.98
9	1068600.21	7304328.67
10	1068603.91	7304325.51
11	1068608.05	7304322.97
12	1068612.55	7304321.11
13	1068617.28	7304319.98
14	1068622.13	7304319.59
15	1068626.98	7304319.98
16	1068631.71	7304321.11
17	1068636.20	7304322.97
18	1068640.35	7304325.51
19	1068644.05	7304328.67
20	1068647.21	7304332.37
21	1068649.75	7304336.52
22	1068651.61	7304341.01
23	1068652.75	7304345.74
24	1068653.13	7304350.59

Обозначение характерных точек границ	Координаты, м	
	X	Y
25	1068652.75	7304355.44
26	1068651.61	7304360.17
27	1068649.75	7304364.67
28	1068647.21	7304368.82
29	1068644.05	7304372.51
30	1068640.35	7304375.67
31	1068636.20	7304378.22
32	1068631.71	7304380.08
33	1068626.98	7304381.21
34	1068622.13	7304381.59
35	1068617.28	7304381.21
36	1068612.55	7304380.08
37	1068608.05	7304378.22
38	1068605.30	7304376.57
39	1068601.89	7304380.10
40	1068598.03	7304383.00
41	1068596.31	7304383.85
42	1068592.98	7304388.31
43	1068589.04	7304392.24
44	1068584.59	7304395.58
45	1068579.70	7304398.24
46	1068574.49	7304400.19
47	1068569.05	7304401.37
48	1068563.50	7304401.77
49	1068557.95	7304401.37
50	1068552.51	7304400.19
51	1068547.30	7304398.24
52	1068542.42	7304395.58
53	1068537.96	7304392.24
54	1068534.03	7304388.31
55	1068530.69	7304383.85
56	1068528.03	7304378.97
57	1068526.08	7304373.76
58	1068524.90	7304368.32
59	1068524.50	7304362.77
60	1068524.90	7304357.22
61	1068526.08	7304351.78
62	1068528.03	7304346.57
63	1068530.69	7304341.68
64	1068534.03	7304337.23

Обозначение характерных точек границ	Координаты, м	
	X	Y
65	1068537.96	7304333.29
66	1068542.42	7304329.96
67	1068547.30	7304327.29
68	1068552.51	7304325.35
69	1068557.95	7304324.16
1	1068563.50	7304323.77

Карта-схема второго пояса зоны санитарной охраны прилагается к настоящей границе зон санитарной охраны проектируемого водозабора на участке «Светловский 504» для хозяйственно-питьевого водоснабжения и технологического обеспечения водой ГОКа «Светловский» пос. Светлый Иркутской области ИРК 014686 ВП (п. Светлый Бодайбинского р-на Иркутской области, скважины №№1э, 2э, 3э) ООО «СГРК».

### 3. Описание границы третьего пояса зоны санитарной охраны.

Граница третьего пояса зон санитарной охраны проектируемого водозабора на участке «Светловский 504» для хозяйственно-питьевого водоснабжения и технологического обеспечения водой ГОКа «Светловский» пос. Светлый Иркутской области ИРК 014686 ВП (п. Светлый Бодайбинского р-на Иркутской области, скважины №№1э, 2э, 3э) ООО «СГРК» устанавливается в радиусе 261 м от скважины № 3э.

#### Каталог координат третьего пояса зоны санитарной охраны Система координат МСК-38, зона 7

Обозначение характерных точек границ	Координаты, м	
	X	Y
1	1068563.50	7304101.77
2	1068577.88	7304102.16
3	1068592.21	7304103.35
4	1068606.46	7304105.33
5	1068620.58	7304108.08
6	1068634.52	7304111.62
7	1068648.25	7304115.91
8	1068661.72	7304120.95
9	1068674.89	7304126.73
10	1068687.72	7304133.23
11	1068700.18	7304140.42
12	1068712.22	7304148.28

Обозначение характерных точек границ	Координаты, м	
	X	Y
13	1068723.81	7304156.80
14	1068734.91	7304165.95
15	1068745.50	7304175.69
16	1068755.53	7304186.00
17	1068764.97	7304196.84
18	1068773.81	7304208.19
19	1068782.00	7304220.01
20	1068789.53	7304232.27
21	1068796.38	7304244.92
22	1068802.52	7304257.93
23	1068807.93	7304271.25
24	1068812.60	7304284.86
25	1068816.51	7304298.70
26	1068819.66	7304312.73
27	1068822.03	7304326.92
28	1068823.61	7304341.21
29	1068824.40	7304355.58
30	1068824.40	7304369.96
31	1068823.61	7304384.32
32	1068822.03	7304398.62
33	1068819.66	7304412.80
34	1068816.51	7304426.84
35	1068812.60	7304440.68
36	1068807.93	7304454.28
37	1068802.52	7304467.61
38	1068796.38	7304480.62
39	1068789.53	7304493.27
40	1068782.00	7304505.52
41	1068773.81	7304517.34
42	1068764.97	7304528.69
43	1068755.53	7304539.54
44	1068745.50	7304549.85
45	1068734.91	7304559.59
46	1068723.81	7304568.73
47	1068712.22	7304577.25
48	1068700.18	7304585.12
49	1068687.72	7304592.31
50	1068674.89	7304598.80
51	1068661.72	7304604.58
52	1068648.25	7304609.63

Обозначение характерных точек границ	Координаты, м	
	X	Y
53	1068634.52	7304613.92
54	1068620.58	7304617.45
55	1068606.46	7304620.21
56	1068592.21	7304622.18
57	1068577.88	7304623.37
58	1068563.50	7304623.77
59	1068549.12	7304623.37
60	1068534.79	7304622.18
61	1068520.54	7304620.21
62	1068506.43	7304617.45
63	1068492.48	7304613.92
64	1068478.75	7304609.63
65	1068465.28	7304604.58
66	1068452.11	7304598.80
67	1068439.28	7304592.31
68	1068426.82	7304585.12
69	1068414.78	7304577.25
70	1068403.19	7304568.73
71	1068392.09	7304559.59
72	1068381.51	7304549.85
73	1068371.48	7304539.54
74	1068362.03	7304528.69
75	1068353.20	7304517.34
76	1068345.00	7304505.52
77	1068337.47	7304493.27
78	1068330.62	7304480.62
79	1068324.48	7304467.61
80	1068319.07	7304454.28
81	1068314.40	7304440.68
82	1068310.49	7304426.84
83	1068307.34	7304412.80
84	1068304.97	7304398.62
85	1068303.39	7304384.32
86	1068302.60	7304369.96
87	1068302.60	7304355.58
88	1068303.39	7304341.21
89	1068304.97	7304326.92
90	1068307.34	7304312.73
91	1068310.49	7304298.70
92	1068314.40	7304284.86

Обозначение характерных точек границ	Координаты, м	
	X	Y
93	1068319.07	7304271.25
94	1068324.48	7304257.93
95	1068330.62	7304244.92
96	1068337.47	7304232.27
97	1068345.00	7304220.01
98	1068353.20	7304208.19
99	1068362.03	7304196.84
100	1068371.48	7304186.00
101	1068381.51	7304175.69
102	1068392.09	7304165.95
103	1068403.19	7304156.80
104	1068414.78	7304148.28
105	1068426.82	7304140.42
106	1068439.28	7304133.23
107	1068452.11	7304126.73
108	1068465.28	7304120.95
109	1068478.75	7304115.91
110	1068492.48	7304111.62
111	1068506.43	7304108.08
112	1068520.54	7304105.33
113	1068534.79	7304103.35
114	1068549.12	7304102.16
1	1068563.50	7304101.77

Карта-схема третьего пояса зоны санитарной охраны прилагается к настоящей границе зон санитарной охраны проектируемого водозабора на участке «Светловский 504» для хозяйственно-питьевого водоснабжения и технологического обеспечения водой ГОКа «Светловский» пос. Светлый Иркутской области ИРК 014686 ВП (п. Светлый Бодайбинского р-на Иркутской области, скважины №№1э, 2э, 3э) ООО «СГРК».

Министр природных ресурсов  
и экологии Иркутской области



С.М. Трофимова

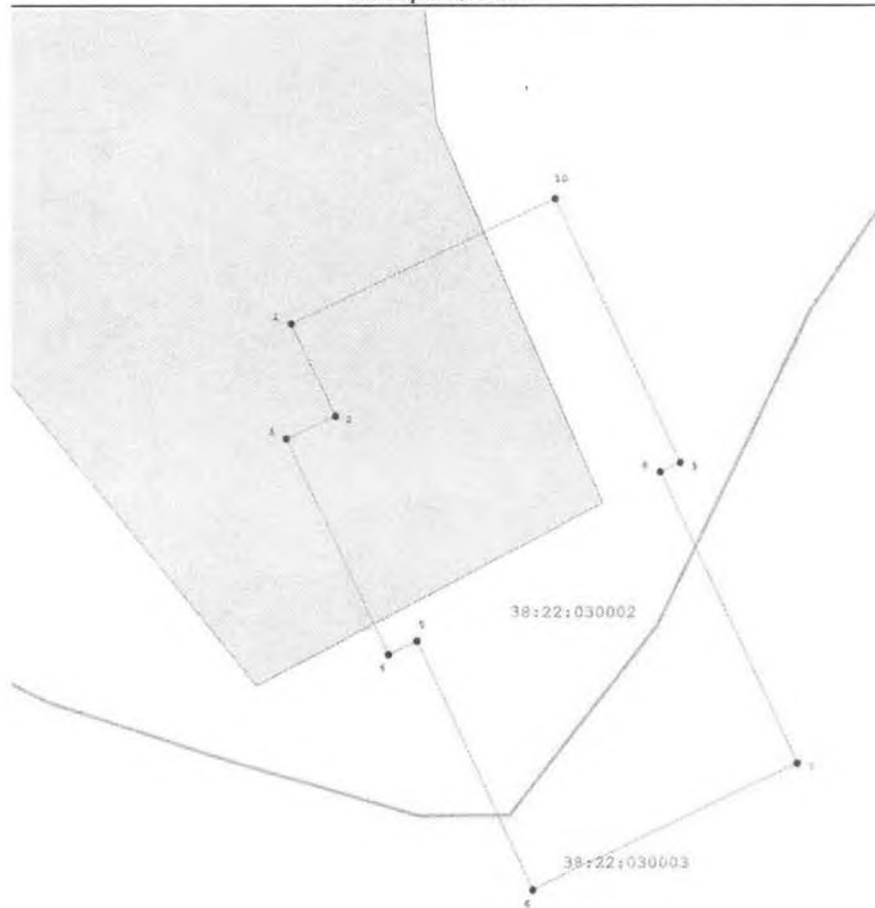


# Приложение 1

к границе зон санитарной охраны проектируемого водозабора на участке «Светловский 504» для хозяйственно-питьевого водоснабжения и технологического обеспечения водой ГОКа «Светловский» пос. Светлый Иркутской области ИРК 014686 ВП (п. Светлый Бодайбинского р-на Иркутской области, скважины №№1э, 2э, 3э) ООО «СГРК»

Первый пояс зон санитарной охраны проектируемого водозабора на участке «Светловский 504» для хозяйственно-питьевого водоснабжения и технологического обеспечения водой ГОКа «Светловский» пос. Светлый Иркутской области ИРК 014686 ВП (п. Светлый Бодайбинского р-на Иркутской области, скважины №№1э, 2э, 3э) ООО «СГРК»

План границ объекта



Масштаб 1:1 000

**Условные обозначения:**

- номер кадастрового квартала
- граница кадастрового квартала
- граница земельного участка, сведения о границах которого содержатся в ЕГРН
- граница образуемой зоны санитарной охраны
- обозначение точек границы образуемой зоны санитарной охраны

Подпись



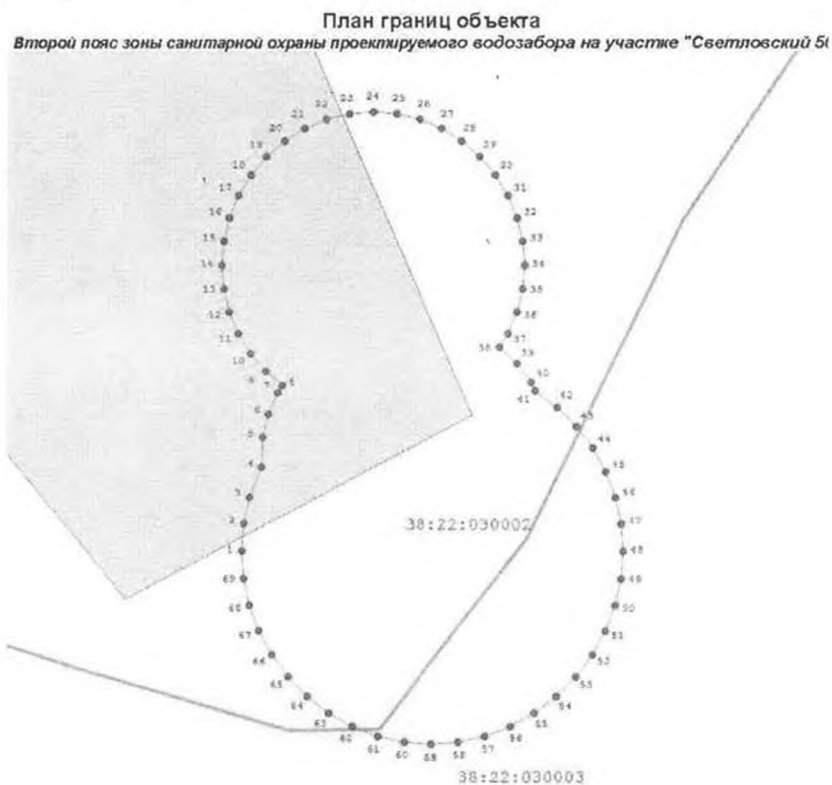
Дата

09 февраля 2024 г.

## Приложение 2

к границе зон санитарной охраны проектируемого водозабора на участке «Светловский 504» для хозяйственно-питьевого водоснабжения и технологического обеспечения водой ГОКа «Светловский» пос. Светлый Иркутской области ИРК 014686 ВП (п. Светлый Бодайбинского р-на Иркутской области, скважины №№1э, 2э, 3э) ООО «СГРК»

Второй пояс зон санитарной охраны проектируемого водозабора на участке «Светловский 504» для хозяйственно-питьевого водоснабжения и технологического обеспечения водой ГОКа «Светловский» пос. Светлый Иркутской области ИРК 014686 ВП (п. Светлый Бодайбинского р-на Иркутской области, скважины №№1э, 2э, 3э) ООО «СГРК»



Масштаб 1:1 000

Условные обозначения:

- номер кадастрового квартала
- граница кадастрового квартала
- граница земельного участка, сведения о границах которого содержатся в ЕГРН
- граница образуемой зоны санитарной охраны
- обозначение характерной точки границы образуемой зоны санитарной охраны

одпись



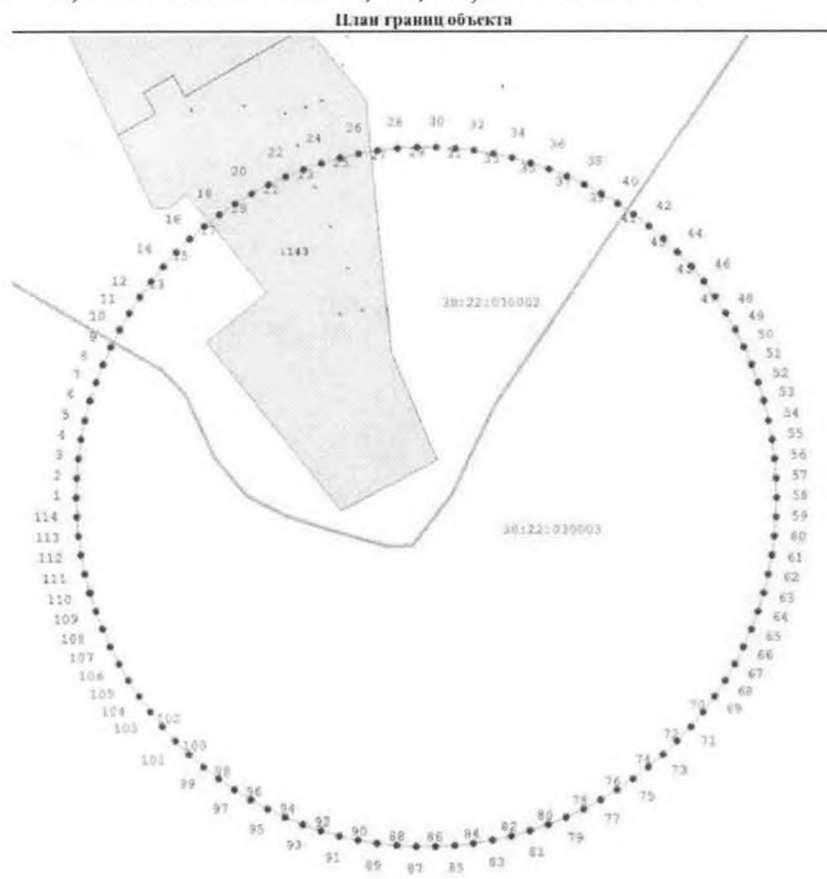
Дата

09 февраля 2024 г.

### Приложение 3






к границе зон санитарной охраны проектируемого водозабора на участке «Светловский 504» для хозяйственно-питьевого водоснабжения и технологического обеспечения водой ГОКа «Светловский» пос. Светлый Иркутской области ИРК 014686 ВП (п. Светлый Бодайбинского р-на Иркутской области, скважины №№1э, 2э, 3э) ООО «СГРК»

Третий пояс зон санитарной охраны проектируемого водозабора на участке «Светловский 504» для хозяйственно-питьевого водоснабжения и технологического обеспечения водой ГОКа «Светловский» пос. Светлый Иркутской области ИРК 014686 ВП (п. Светлый Бодайбинского р-на Иркутской области, скважины №№1э, 2э, 3э) ООО «СГРК»



Масштаб 1:3 500

**Условные обозначения:**

-  - номер кадастрового квартала
-  - граница кадастрового квартала
-  - граница земельного участка, сведения о границах которого содержатся в ЕГРН
-  - граница образуемой зоны санитарной охраны
-  - обозначение геодезической точки границы образуемой зоны санитарной охраны

Годпись \_\_\_\_\_



Дата \_\_\_\_\_

09 февраля 2024 г.