



Зарегистрирован в ИОГКУ «Институт
муниципальной правовой информации
имени М.М. Сперанского»

Государственная регистрация, от
05.07.2024 г. № 04-1322/24

СЛУЖБА ПО ОХРАНЕ ОБЪЕКТОВ КУЛЬТУРНОГО НАСЛЕДИЯ
ИРКУТСКОЙ ОБЛАСТИ

П Р И К А З

« 1 » июля 2024 года

№ 76 - 542 - спр

г. Иркутск

**Об утверждении предмета охраны объекта культурного наследия
регионального значения**

В соответствии с подпунктом 10 пункта 2 статьи 33 Федерального закона от 25 июня 2002 года № 73-ФЗ «Об объектах культурного наследия (памятниках истории и культуры) народов Российской Федерации», руководствуясь статьей 21 Устава Иркутской области, подпунктом 1 пункта 6 Положения о службе по охране объектов культурного наследия Иркутской области, утвержденного постановлением Правительства Иркутской области от 9 марта 2010 года № 31-пп,

ПРИКАЗЫВАЮ:

1. Утвердить предмет охраны объекта культурного наследия регионального значения «Дом жилой», первая треть XX в. (вид объекта культурного наследия – памятник), расположенного по адресу: Иркутская область, муниципальный район Ольхонский, сельское поселение Куретское, деревня Куреть, улица М. Копыловой, дом 72, согласно приложению к настоящему приказу.

2. Настоящий приказ подлежит официальному опубликованию в общественно-политической газете «Областная», сетевом издании «Официальный интернет-портал правовой информации Иркутской области» (ogirk.ru), а также на «Официальном интернет-портале правовой информации» (www.pravo.gov.ru) после его государственной регистрации.

3. Настоящий приказ вступает в силу после дня его государственной регистрации.

Руководитель службы по охране
объектов культурного наследия
Иркутской области

В.В. Соколов

Приложение
к приказу службы по охране объектов
культурного наследия Иркутской области
от « 1 » ИЮЛЯ 2024 года № 76 - 542 - спр

Предмет охраны
объекта культурного наследия регионального значения
«Дом жилой», первая треть XX в., расположенного по адресу:
Иркутская область, муниципальный район Ольхонский,
сельское поселение Куретское, деревня Куреть, улица М. Копыловой,
дом 72

1. Градостроительные характеристики:

- местоположение и градостроительные характеристики здания первой трети XX в., его роль в композиционно-планировочной структуре д. Куреть; градостроительная роль в формировании застройки ул. М. Копыловой (фотография № 1);

- положение памятника – на красной линии застройки ул. М. Копыловой, в границах д. Куреть.

2. Архитектурные и объемно-пространственные характеристики, конструктивные элементы:

- объемно-пространственная композиция одноэтажного здания первой трети XX в., прямоугольный, близкий к квадрату в плане основного объема сруба, перекрытого тесовой вальмовой крышей, с прирубом под двускатной крышей с треугольным фронтоном на торце; углы основного объема рублены в обло, углы прируба рублены в лапу; три световые оси со стороны ул. М. Копыловой (южный фасад), две световые оси на восточном фасаде, одна световая ось со стороны западного фасада, две световые оси со стороны северного фасада; парадный вход со стороны восточного фасада через невысокое крыльцо, огражденное перилами с вертикальными брусками, под односкатным навесом, опирающимся на консоли-выкружки и два фигурных столба;

- капитальные стены первой трети XX в., их конструкция и материал: древесина;

- объемно-планировочное решение здания первой трети XX в. в пределах капитальных стен и перекрытия;

- крыша, ее конструкция, конфигурация в ред. первой трети XX в., в том числе высотные отметки по венчающему карнизу и коньку кровли;

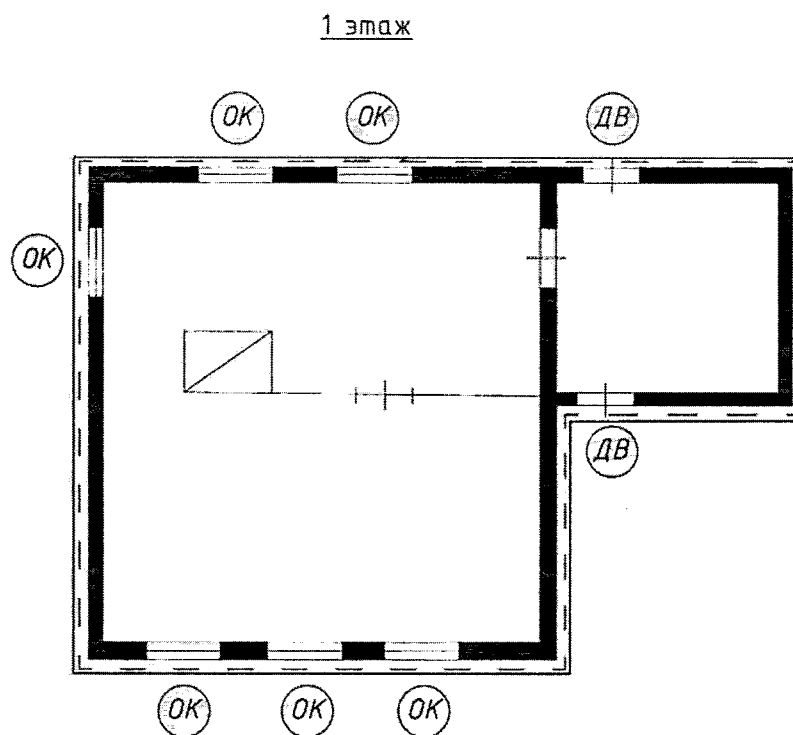
- композиционное решение оформление фасадов здания в ред. первой трети XX в., включая размер, форму, местоположение и оформление оконных и дверного проемов;

- архитектурно-художественное оформление фасадов первой трети XX в., включая оконные проемы прямоугольной формы, украшенные прямым профилированным сандриком с фигурными боковыми краями и накладными декоративными элементами; фартук и свесы боковых стоек наличников фигурные;







- ставни двустворчатые филенчатые трехчастные (фотография № 4); венчающий профилированный подшивной карниз большого выноса и неширокий фриз из гладких горизонтальных досок (фотография № 4);
- колористическое решение архитектурных элементов декора в ред. первой трети XX в. (уточняется по результатам научно-исследовательских и изыскательских работ в процессе реставрации);
- столярные оконные заполнения в ред. первой трети XX в., включая материал и рисунок расстекловки – симметричная многостекольная (уточняется по результатам научно-исследовательских и изыскательских работ в процессе реставрации).

Приложение 1
к предмету охраны объекта культурного наследия регионального значения «Дом жилой», первая треть XX в., расположенного по адресу: Иркутская область, муниципальный район Ольхонский, сельское поселение Куретское, деревня Куреть, улица М. Копыловой, дом 72

Схема предмета охраны



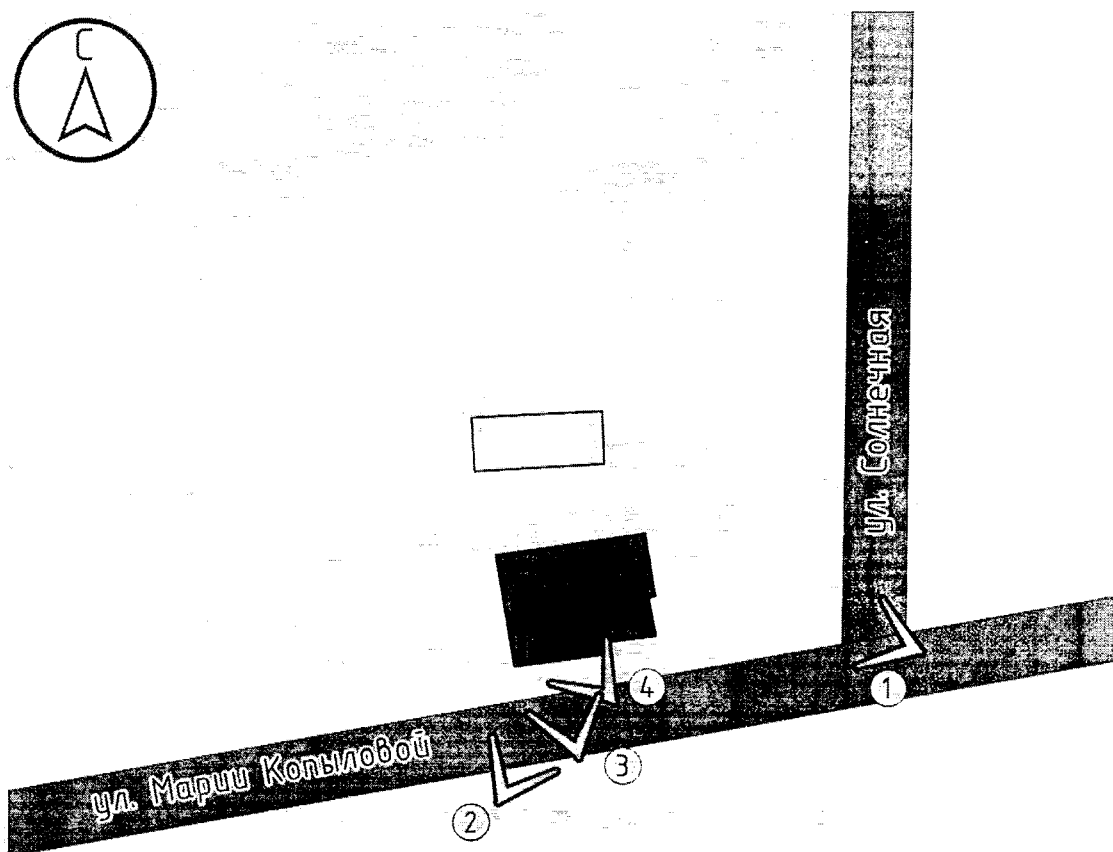
Условные обозначения:

-  - объемно-пространственная композиция, габариты здания
-  - композиционное решение и архитектурно-художественное оформление фасадов
-  - историческая конфигурация, конструкции и материал капитальных стен
-  - перегородки по данным БТИ от 05.08.2010 года
-  - ценный исторический оконный проем (конфигурация, размеры, расположение)
-  - ценный исторический дверной проем (конфигурация, размеры, расположение)






Приложение 2

к предмету охраны объекта культурного наследия регионального значения «Дом жилой», первая треть XX в., расположенного по адресу: Иркутская область, муниципальный район Ольхонский, сельское поселение Куретское, деревня Куреть, улица М. Копыловой, дом 72

Ситуационная схема



Условные обозначения:

-  ① - точка фотофиксации
-  - объект культурного наследия
-  - объект окружающей застройки
-  ул. Солнечная - название улицы
-  - улично-дорожная сеть


Приложение 3

к предмету охраны объекта культурного наследия регионального значения «Дом жилой», первая треть XX в., расположенного по адресу: Иркутская область, муниципальный район Ольхонский, сельское поселение Куретское, деревня Куреть, улица М. Копыловой, дом 72

Материалы фотофиксации




Фотография № 1. Вид с улицы М. Копыловой на восточный и южный фасады объекта культурного наследия



Фотография № 2. Вид с улицы М. Копыловой на западный и южный фасады объекта культурного наследия



Фотография № 3. Вид на южный фасад объекта культурного наследия



Фотография № 4. Фрагмент южного фасада объекта культурного наследия