



Зарегистрирован в ИОГКУ «Институт  
муниципальной правовой информации  
имени М.М. Сперанского»  
Государственная регистрация от  
05.07.2024 г. № 04-1319/24

СЛУЖБА ПО ОХРАНЕ ОБЪЕКТОВ КУЛЬТУРНОГО НАСЛЕДИЯ  
ИРКУТСКОЙ ОБЛАСТИ

**П Р И К А З**

« 1 » июля 2024 года

№ 76 - 543 - спр

г. Иркутск

**Об утверждении предмета охраны объекта культурного наследия  
регионального значения**

В соответствии с подпунктом 10 пункта 2 статьи 33 Федерального закона от 25 июня 2002 года № 73-ФЗ «Об объектах культурного наследия (памятниках истории и культуры) народов Российской Федерации», руководствуясь статьей 21 Устава Иркутской области, подпунктом 1 пункта 6 Положения о службе по охране объектов культурного наследия Иркутской области, утвержденного постановлением Правительства Иркутской области от 9 марта 2010 года № 31-пп,

**ПРИКАЗЫВАЮ:**

1. Утвердить предмет охраны объекта культурного наследия регионального значения «Дом жилой», конец XIX - начало XX вв. (вид объекта культурного наследия – памятник), расположенного по адресу: Иркутская область, муниципальный район Ольхонский, сельское поселение Куретское, деревня Куреть, улица Сармай, дом 9, согласно приложению к настоящему приказу.

2. Настоящий приказ подлежит официальному опубликованию в общественно-политической газете «Областная», сетевом издании «Официальный интернет-портал правовой информации Иркутской области» (ogirk.ru), а также на «Официальном интернет-портале правовой информации» (www.pravo.gov.ru) после его государственной регистрации.

3. Настоящий приказ вступает в силу после дня его государственной регистрации.

Руководитель службы по охране  
объектов культурного наследия  
Иркутской области

В.В. Соколов

**Предмет охраны**  
**объекта культурного наследия регионального значения**  
**«Дом жилой», конец XIX - начало XX вв., расположенного по адресу:**  
**Иркутская область, муниципальный район Ольхонский,**  
**сельское поселение Куретское, деревня Куреть, улица Сармай, дом 9**

**1. Градостроительные характеристики:**

- местоположение и градостроительные характеристики здания конца XIX - начала XX в., его роль в композиционно-планировочной структуре д. Куреть; градостроительная роль в формировании красной линии застройки ул. Сармай (фотография № 1);

- положение памятника – по красной линии застройки ул. Сармай в границах д. Куреть.

**2. Архитектурные и объемно-пространственные характеристики, конструктивные элементы:**

- объемно-пространственная композиция одноэтажного здания конца XIX - начала XX в., прямоугольный, близкий к квадрату в плане основного объема сруба, перекрытого вальмовой крышей, с прирубом под двускатной крышей с треугольным фронтоном на торце, обтесанный с внешней и внутренней стороны сруба, углы прируба рублены в лапу; покрытие кровли- тес; углы основного объема рублены в обло; три световые оси на восточном фасаде, одна световая ось со стороны южного фасада, одна световая ось со стороны западного фасада, выходящего на ул. Сармай; парадный вход со стороны южного фасада через крыльцо, ориентированное на восток, под односкатным навесом, опирающимся на консоль-выкружку и продольную стену дома; переводина с открытым торцом-выпуском на восточном фасаде;

- капитальные стены конца XIX - начала XX в., их конструкция и материал – древесина;

- объемно-планировочное решение здания конца XIX - начала XX в., в пределах капитальных стен и перекрытия;

- крыша, ее конструкция, конфигурация в ред. конца XIX - начала XX в., в том числе высотные отметки по венчающему карнизу и коньку кровли;

- композиционное решение оформление фасадов здания в ред. конца XIX - начала XX в., включая размер, форму, местоположение и оформление оконных и дверных проемов;

- архитектурно-художественное оформление фасадов конца XIX - начала XX в., включая оконные проемы прямоугольной формы, украшенные простыми по форме наличниками, которые завершаются прямым профилированным сандриком на невысоком лобане; ставни двустворчатые двухчастные (фотография № 4); венчающий

профилированный подшивной карниз большого выноса и неширокий фриз из гладких горизонтальных досок (фотография № 4);

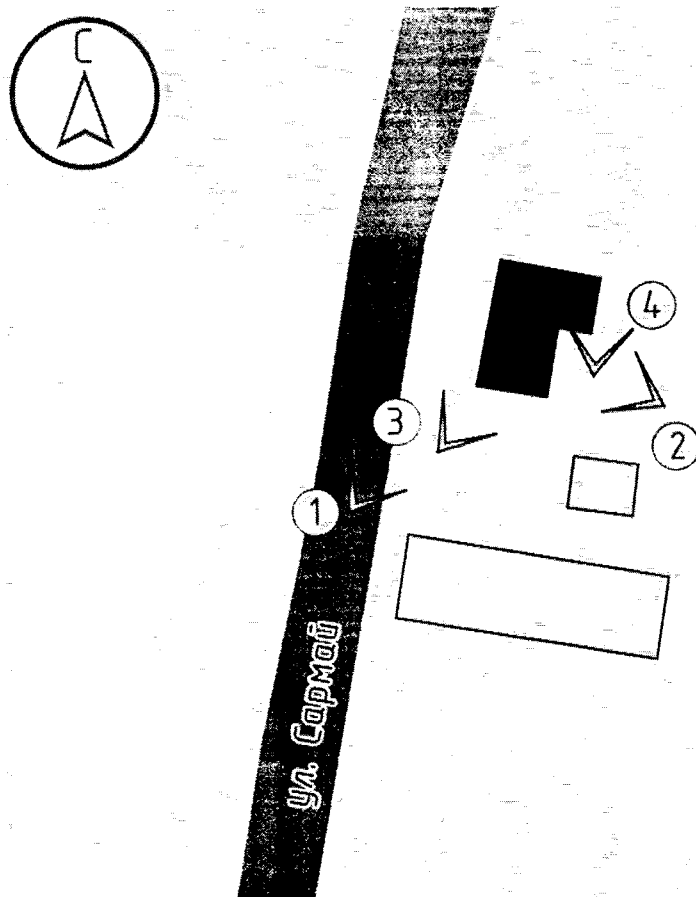
- колористическое решение архитектурных элементов декора в ред. конца XIX начала XX в. (уточняется по результатам научно-исследовательских и изыскательских работ в процессе реставрации);

- столярные оконные заполнения в ред. конца XIX – начала XX в., включая материал и рисунок расстекловки – симметричная многостекольная в ред. конца XIX – начала XX в. (уточняется по результатам научно-исследовательских и изыскательских работ в процессе реставрации).

## Приложение 1

к предмету охраны объекта культурного наследия регионального значения «Дом жилой», конец XIX - начало XX вв., расположенного по адресу: Иркутская область, муниципальный район Ольхонский, сельское поселение Куретское, деревня Куреть, улица Сармай, дом 9

### Ситуационная схема



#### Условные обозначения:

① - точка фотофиксации

■ - объект культурного наследия


□ - объект окружающей застройки

ул. Сармай - название улицы

■ - улично-дорожная сеть

Приложение 2  
к предмету охраны объекта культурного наследия регионального значения «Дом жилой», конец XIX - начало XX вв., расположенного по адресу: Иркутская область, муниципальный район Ольхонский, сельское поселение Куретское, деревня Куреть, улица Сармай, дом 9

Материалы фотофиксации




Фотография № 1. Вид с улицы Сармай на западный и южный фасады объекта культурного наследия



Фотография № 2. Вид на восточный и южный фасады объекта культурного наследия



Фотография № 3. Вид на южный и западный фасады объекта культурного наследия



Фотография № 4. Фрагмент южного фасада объекта культурного наследия