











АГЕНТСТВО ПО ОБЕСПЕЧЕНИЮ ДЕЯТЕЛЬНОСТИ МИРОВЫХ СУДЕЙ  
ИРКУТСКОЙ ОБЛАСТИ

## ПРИКАЗ

27 августа 2024 года

Иркутск

№ 64-12-агпр

**Об утверждении Административного регламента Агентства по обеспечению деятельности мировых судей Иркутской области по предоставлению государственной услуги «Оценка качества оказываемой социально ориентированными некоммерческими организациями общественно полезной услуги установленным критериям»**

В соответствии с Федеральным законом от 27 июля 2010 года № 210-ФЗ «Об организации предоставления государственных и муниципальных услуг», Федеральным законом от 8 июня 2020 года № 168-ФЗ «О едином федеральном информационном регистре, содержащем сведения о населении Российской Федерации», Постановлением Правительства Российской Федерации от 26 января 2017 года № 89 «О реестре некоммерческих организаций - исполнителей общественно полезных услуг», постановлением Правительства Иркутской области от 1 августа 2011 года № 220-пп «О разработке и утверждении административных регламентов предоставления государственных услуг исполнительными органами государственной власти Иркутской области», руководствуясь статьей 21 Устава Иркутской области, статьей 13 Закона Иркутской области от 12 января 2010 года № 1-оз «О правовых актах Иркутской области и правотворческой деятельности в Иркутской области», Положением об агентстве по обеспечению деятельности мировых судей Иркутской области, утвержденным постановлением Правительства Иркутской области от 30 декабря 2015 года № 690-пп,

1. Утвердить прилагаемый Административный регламент Агентства по обеспечению деятельности мировых судей Иркутской области по предоставлению государственной услуги «Оценка качества оказываемой социально ориентированными некоммерческими организациями общественно полезной услуги установленным критериям».

2. Признать утратившим силу приказ агентства по обеспечению деятельности мировых судей Иркутской области от 20 мая 2024 года № 64-7-агпр «Об утверждении Административного регламента агентства по обеспечению деятельности мировых судей Иркутской области по предоставлению государственной услуги «Оценка качества оказываемой социально ориентированными некоммерческими организациями общественно полезной услуги установленным критериям».

3. Настоящий приказ подлежит официальному опубликованию в общественно-политической газете «Областная», сетевом издании «Официальный интернет-портал правовой информации Иркутской области» (ogirk.ru), а также на «Официальном интернет-портале правовой информации» (www.pravo.gov.ru) после его государственной регистрации.

Руководитель агентства по обеспечению деятельности мировых судей Иркутской области П.Ю. Семенов

Утвержден приказом Агентства  
от 27 августа 2024 года № 64-12-агпр

**Административный регламент  
Агентства по обеспечению деятельности мировых судей Иркутской области  
по предоставлению государственной услуги «Оценка качества оказываемой социально ориентированными некоммерческими организациями общественно полезной услуги установленным критериям»****I. Общие положения**

1. Настоящий Административный регламент устанавливает порядок и стандарт предоставления государственной услуги «Оценка качества оказываемой социально ориентированными некоммерческими организациями общественно полезной услуги установленным критериям» (далее – Услуга).

2. Услуга предоставляется социально ориентированной некоммерческой организацией, созданной в формах, предусмотренных Федеральным законом от 12 января 1996 года № 7-ФЗ «О некоммерческих организациях», соответствующей требованиям, установленным Федеральным законом от 12 января 1996 года № 7-ФЗ «О некоммерческих организациях», оценка качества оказания общественно полезной услуги, которой относится к компетенции агентства по обеспечению деятельности мировых судей Иркутской области в соответствии с постановлением Правительства Иркутской области от 14 февраля 2018 года № 103-пп «Об исполнительных органах государственной власти Иркутской области, осуществляющих оценку качества оказания общественно полезных услуг социально ориентированными некоммерческими организациями» (далее – заявители), указанным в таблице 1 приложения № 1 к настоящему Административному регламенту.

3. Услуга должна быть предоставлена заявителю в соответствии с вариантом предоставления Услуги (далее – вариант).

4. Вариант определяется в соответствии с таблицей 2 приложения № 1 к настоящему Административному регламенту исходя из общих признаков заявителя, а также из результата предоставления Услуги, за предоставлением которой обратился указанный заявитель.

5. Признаки заявителя определяются путем профилирования<sup>1</sup>, осуществляемого в соответствии с настоящим Административным регламентом.

6. Информация о порядке предоставления Услуги размещается в федеральной государственной информационной системе «Единый портал государственных и муниципальных услуг (функций)»<sup>2</sup> (далее – Единый портал).

**II. Стандарт предоставления Услуги****Наименование Услуги**

7. Оценка качества оказываемой социально ориентированными некоммерческими организациями общественно полезной услуги установленным критериям.

**Наименование органа, предоставляющего Услуги**

8. Услуга предоставляется Агентством по обеспечению деятельности мировых судей Иркутской области (далее – Орган власти).

9. Возможность получения Услуги в многофункциональном центре предоставления государственных и муниципальных услуг не предусмотрена.

**Результат предоставления Услуги**

10. При обращении заявителя за выдачей заключения о соответствии качества оказываемой социально ориентированной некоммерческой организацией общественно полезной услуги установленным критериям результатами предоставления Услуги являются:

а) заключение о соответствии качества оказываемой социально ориентированной некоммерческой организацией общественно полезной услуги установленным критериям (документ на бумажном носителе или электронный документ, подписанный усиленной квалифицированной электронной подписью уполномоченного лица Органа власти (по форме, установленной Приложением № 2 к Правилам принятия решения о признании социально ориентированной некоммерческой организации исполнителем общественно полезных услуг, утвержденным постановлением Правительства Российской Федерации от 26 января 2017 года № 89 «О реестре некоммерческих организаций - исполнителей общественно полезных услуг»));

б) решение об отказе в выдаче заключения о соответствии качества оказываемой социально ориентированной некоммерческой организацией общественно полезной услуги установленным критериям (документ на бумажном носителе или электронный документ, подписанный усиленной квалифицированной электронной подписью уполномоченного лица Органа власти).

Формирование реестровой записи в качестве результата предоставления Услуги не предусмотрено.

Документами, содержащими решения о предоставлении Услуги, являются:

а) заключение о соответствии качества оказываемой социально ориентированной некоммерческой организацией общественно полезной услуги установленным критериям;

б) уведомление об отказе в выдаче заключения о соответствии качества оказываемой социально ориентированной некоммерческой организацией общественно полезной услуги установленным критериям.

11. При обращении заявителя за выдачей дубликата заключения о соответствии качества оказываемой социально ориентированной некоммерческой организацией общественно полезной услуги установленным критериям результатом предоставления Услуги является дубликат заключения о соответствии качества оказываемой социально ориентированной некоммерческой организацией общественно полезной услуги установленным критериям (документ на бумажном носителе или электронный документ, подписанный усиленной квалифицированной электронной подписью уполномоченного лица Органа власти (по форме, установленной Приложением № 2 к Правилам принятия решения о признании социально ориентированной некоммерческой организации исполнителем общественно полезных услуг, утвержденным постановлением Правительства Российской Федерации от 26 января 2017 года № 89 «О реестре некоммерческих организаций - исполнителей общественно полезных услуг»)).

Формирование реестровой записи в качестве результата предоставления Услуги не предусмотрено.

Документом, содержащим решение о предоставлении Услуги, является дубликат заключения о соответствии качества оказываемой социально ориентированной некоммерческой организацией общественно полезной услуги установленным критериям.

12. При обращении заявителя за выдачей заключения с исправленными опечатками и (или) ошибками в выданном в результате предоставления Услуги результатом предоставления Услуги является заключение о соответствии качества оказываемой социально ориентированной некоммерческой организацией общественно полезной услуги установленным критериям (исправленное заключение, документ на бумажном носителе или электронный документ, подписанный усиленной квалифицированной электронной подписью уполномоченного лица Органа власти (по форме, установленной Приложением № 2 к Правилам принятия решения о признании социально ориентированной некоммерческой организации исполнителем

<sup>1</sup> Подпункт «в» пункта 10 Правил разработки и утверждения административных регламентов предоставления государственных услуг, утвержденных постановлением Правительства Российской Федерации от 20.07.2021 № 1228.

<sup>2</sup> Пункт 1 Положения о федеральной государственной информационной системе «Единый портал государственных и муниципальных услуг (функций)», утвержденного постановлением Правительства Российской Федерации от 24.10.2011 № 861.

общественно полезных услуг, утвержденным постановлением Правительства Российской Федерации от 26 января 2017 года № 89 «О реестре некоммерческих организаций - исполнителей общественно полезных услуг»)).

Формирование реестровой записи в качестве результата предоставления Услуги не предусмотрено.

Документом, содержащим решение о предоставлении Услуги, является исправленное заключение о соответствии качества оказываемой социально ориентированной некоммерческой организацией общественно полезной услуги установленным критериям.

13. Результаты предоставления Услуги могут быть получены почтовым отправлением с описью вложения, при личном обращении в Органе власти.

**Срок предоставления Услуги**

14. Максимальный срок предоставления Услуги составляет 24 рабочих дня с даты регистрации заявления о предоставлении Услуги (далее – заявление) и документов, необходимых для предоставления Услуги.

Срок предоставления Услуги определяется для каждого варианта и приведен в их описании, содержащемся в разделе III настоящего Административного регламента.

**Правовые основания для предоставления Услуги**

15. Перечень нормативных правовых актов, регулирующих предоставление Услуги, информация о порядке досудебного (внесудебного) обжалования решений и действий (бездействия) Органа власти, а также о должностных лицах, государственных служащих, работников Органа власти размещены на официальном сайте Органа власти в информационно-телекоммуникационной сети «Интернет» (далее – сеть «Интернет»), а также на Едином портале.

**Исчерпывающий перечень документов, необходимых для предоставления Услуги**

16. Исчерпывающий перечень документов, необходимых в соответствии с законодательными и иными нормативными правовыми актами для предоставления Услуги, с разделением на документы и информацию, которые заявитель должен представить самостоятельно, и документов, которые заявитель вправе представить по собственной инициативе, приведен в разделе III настоящего Административного регламента в описании вариантов предоставления Услуги.

17. Представление заявителем документов, предусмотренных в настоящем подразделе, а также заявления осуществляется почтовым отправлением с описью вложения, в Органе власти.

**Исчерпывающий перечень оснований для отказа в приеме заявления и документов, необходимых для предоставления Услуги**

18. Основания для отказа в приеме заявления и документов законодательством Российской Федерации не предусмотрены.

**Исчерпывающий перечень оснований для приостановления предоставления Услуги или отказа в предоставлении Услуги**

19. Основания для приостановления предоставления Услуги законодательством Российской Федерации не предусмотрены.

20. Основания для отказа в предоставлении Услуги приведены в разделе III настоящего Административного регламента в описании вариантов предоставления Услуги.

**Размер платы, взимаемой с заявителя при предоставлении Услуги, и способы ее взимания**

21. Взимание государственной пошлины или иной платы за предоставление Услуги законодательством Российской Федерации не предусмотрено.

**Максимальный срок ожидания в очереди при подаче заявителем заявления и при получении результата предоставления Услуги**

22. Максимальный срок ожидания в очереди при подаче заявления составляет 15 минут.

23. Максимальный срок ожидания в очереди при получении результата Услуги составляет 15 минут.

**Срок регистрации заявления**

24. Срок регистрации заявления и документов, необходимых для предоставления Услуги, составляет с даты подачи заявления и документов, необходимых для предоставления Услуги:

- а) в Органе власти – 1 рабочий день;
- б) почтовым отправлением с описью вложения – 1 рабочий день.

**Требования к помещениям, в которых предоставляется Услуга**

25. Требования к помещениям, в которых предоставляется Услуга, размещены на официальном сайте Органа власти в сети «Интернет», а также на Едином портале.

**Показатели доступности и качества Услуги**

26. Показатели доступности и качества Услуги размещены на официальном сайте Органа власти в сети «Интернет», а также на Едином портале.

**Иные требования к предоставлению Услуги**

27. Услуги, которые являются необходимыми и обязательными для предоставления Услуги, законодательством Российской Федерации не предусмотрены.

28. Информационные системы, используемые для предоставления Услуги, настоящим Административным регламентом не предусмотрены.

**III. Состав, последовательность и сроки выполнения административных процедур****Перечень вариантов предоставления Услуги**

29. При обращении заявителя за выдачей заключения о соответствии качества оказываемой социально ориентированной некоммерческой организацией общественно полезной услуги установленным критериям Услуга предоставляется в соответствии со следующими вариантами:

Вариант 1: социально ориентированная некоммерческая организация, созданная в формах, предусмотренных Федеральным законом от 12 января 1996 года № 7-ФЗ «О некоммерческих организациях», соответствующая требованиям, установленным Федеральным законом от 12 января 1996 года № 7-ФЗ «О некоммерческих организациях», оценка качества оказания общественно полезной услуги, которых относится к компетенции агентства по обеспечению деятельности мировых судей Иркутской области в соответствии с постановлением Правительства Иркутской области от 14 февраля 2018 года № 103-пп «Об исполнительных органах государственной власти Иркутской области, осуществляющих оценку качества оказания общественно полезных услуг социально ориентированными некоммерческими организациями», за предоставлением услуги обратилось лицо, имеющее право без доверенности действовать от имени юридического лица;

Вариант 2: социально ориентированная некоммерческая организация, созданная в формах, предусмотренных Федеральным законом от 12 января 1996 года № 7-ФЗ «О некоммерческих организациях», соответствующая требованиям, установленным Федеральным законом от 12 января 1996 года № 7-ФЗ «О некоммерческих организациях», оценка качества оказания общественно полезной услуги, которых относится к компетенции агентства по обеспечению деятельности мировых судей Иркутской области в соответствии с постановлением Правительства Иркутской области от 14 февраля 2018 года № 103-пп «Об исполнительных органах государственной власти Иркутской области, осуществляющих оценку качества оказания общественно полезных услуг социально ориентированными некоммерческими организациями», за предоставлением услуги обратилось лицо, действующее от имени заявителя на основании доверенности.

30. При обращении заявителя за выдачей дубликата заключения о соответствии качества оказываемой социально ориентированной некоммерческой организацией общественно полезной услуги установленным критериям Услуга предоставляется в соответствии со следующими вариантами:

Вариант 3: социально ориентированная некоммерческая организация, созданная в формах, предусмотренных Федеральным законом от 12 января 1996 года № 7-ФЗ «О некоммерческих организациях», соответствующая требованиям, установленным Федеральным законом от 12 января 1996 года № 7-ФЗ «О некоммерческих организациях», оценка качества оказания общественно полезной услуги, которых относится к компетенции агентства по обеспечению деятельности мировых судей Иркутской области в соответствии с постановлением Правительства Иркутской области от 14 февраля 2018 года № 103-пп «Об исполнительных органах государственной власти Иркутской области, осуществляющих оценку качества оказания общественно полезных услуг социально ориентированными некоммерческими организациями», в связи с утратой заключения, за предоставлением услуги обратилось лицо, имеющее право без доверенности действовать от имени юридического лица;

Вариант 4: социально ориентированная некоммерческая организация, созданная в формах, предусмотренных Федеральным законом от 12 января 1996 года № 7-ФЗ «О некоммерческих организациях», соответствующая требованиям, установленным Федеральным законом от 12 января 1996 года № 7-ФЗ «О некоммерческих организациях», оценка качества оказания общественно полезной услуги, которых относится к компетенции агентства по обеспечению деятельности мировых судей Иркутской области в соответствии с постановлением Правительства Иркутской области от 14 февраля 2018 года № 103-пп «Об исполнительных органах государственной власти Иркутской области, осуществляющих оценку качества оказания общественно полезных услуг социально ориентированными некоммерческими организациями», в связи с утратой заключения, за предоставлением услуги обратилось лицо, имеющее право без доверенности действовать от имени юридического лица;

31. При обращении заявителя за выдачей заключения с исправленными опечатками и (или) ошибками в выданном в результате предоставления Услуги Услуга предоставляется в соответствии со следующими вариантами:

Вариант 5: социально ориентированная некоммерческая организация, созданная в формах, предусмотренных Федеральным законом от 12 января 1996 года № 7-ФЗ «О некоммерческих организациях», соответствующая требованиям, установленным Федеральным законом от 12 января 1996 года № 7-ФЗ «О некоммерческих организациях», оценка качества оказания общественно полезной услуги, которых относится к компетенции агентства по обеспечению деятельности мировых судей Иркутской области в соответствии с постановлением Правительства Иркутской области от 14 февраля 2018 года № 103-пп «Об исполнительных органах государственной власти Иркутской области, осуществляющих оценку качества оказания общественно полезных услуг социально ориентированными некоммерческими организациями», получившая заключение о соответствии качества оказываемой полезной услуги установленным критериям, с опечатками и (или) опечатками, за предоставлением услуги обратилось лицо, имеющее право без доверенности действовать от имени юридического лица;

Вариант 6: социально ориентированная некоммерческая организация, созданная в формах, предусмотренных Федеральным законом от 12 января 1996 года № 7-ФЗ «О некоммерческих организациях», соответствующая требованиям,

установленным Федеральным законом от 12 января 1996 года № 7-ФЗ «О некоммерческих организациях», оценка качества оказания общественно полезной услуги, которых относится к компетенции агентства по обеспечению деятельности мировых судей Иркутской области в соответствии с постановлением Правительства Иркутской области от 14 февраля 2018 года № 103-пп «Об исполнительных органах государственной власти Иркутской области, осуществляющих оценку качества оказания общественно полезных услуг социально ориентированным некоммерческими организациями», получившая заключение о соответствии качества оказываемой полезной услуги установленным критериям, с ошибками и (или) опечатками, за предоставлением услуги обратилось лицо, действующее от имени заявителя на основании доверенности.

32. Возможность оставления заявления без рассмотрения не предусмотрена.

**Профилирование заявителя**

33. Вариант определяется путем анкетирования заявителя, в процессе которого устанавливается результат Услуги, за предоставлением которого он обратился, а также признаки заявителя. Вопросы, направленные на определение признаков заявителя, приведены в таблице 2 приложения № 1 к настоящему Административному регламенту.

Профилирование осуществляется:

- а) почтовым отправлением с описью вложения;
- б) в Органе власти.

34. По результатам получения ответов от заявителя на вопросы анкетирования определяется полный перечень комбинаций значений признаков в соответствии с настоящим Административным регламентом, каждая из которых соответствует одному варианту.

35. Описания вариантов, приведенные в настоящем разделе, размещаются Органом власти в общедоступном для ознакомления месте.

**Вариант 1**

36. Максимальный срок предоставления варианта Услуги составляет 24 рабочих дня с даты регистрации заявления и документов, необходимых для предоставления Услуги.

37. Результатом предоставления варианта Услуги являются:

а) заключение о соответствии качества оказываемой социально ориентированной некоммерческой организацией общественно полезной услуги установленным критериям (документ на бумажном носителе или электронный документ, подписанный усиленной квалифицированной электронной подписью уполномоченного лица Органа власти (по форме, установленной Приложением № 2 к Правилам принятия решения о признании социально ориентированной некоммерческой организации исполнителем общественно полезных услуг, утвержденным постановлением Правительства Российской Федерации от 26 января 2017 года № 89 «О реестре некоммерческих организаций - исполнителей общественно полезных услуг»));

б) решение об отказе в выдаче заключения о соответствии качества оказываемой социально ориентированной некоммерческой организацией общественно полезной услуги установленным критериям (документ на бумажном носителе или электронный документ, подписанный усиленной квалифицированной электронной подписью уполномоченного лица Органа власти).

Формирование реестровой записи в качестве результата предоставления Услуги не предусмотрено.

Документами, содержащими решения о предоставлении Услуги, являются:

а) заключение о соответствии качества оказываемой социально ориентированной некоммерческой организацией общественно полезной услуги установленным критериям;

б) уведомление об отказе в выдаче заключения о соответствии качества оказываемой социально ориентированной некоммерческой организацией общественно полезной услуги установленным критериям.

38. Административные процедуры, осуществляемые при предоставлении Услуги в соответствии с настоящим вариантом:

- а) прием заявления и документов и (или) информации, необходимых для предоставления Услуги;
- б) межведомственное информационное взаимодействие;
- в) принятие решения о предоставлении (об отказе в предоставлении) Услуги;
- г) предоставление результата Услуги.

39. В настоящем варианте предоставления Услуги не приведена административная процедура приостановление предоставления Услуги, поскольку она не предусмотрена законодательством Российской Федерации.

**Прием заявления и документов и (или) информации, необходимых для предоставления Услуги**

40. Представление заявителем документов и заявления в соответствии с формой, предусмотренной в приложении № 2 к настоящему Административному регламенту, осуществляется почтовым отправлением с описью вложения, в Органе власти.

41. Исчерпывающий перечень документов, необходимых в соответствии с законодательными или иными нормативными правовыми актами для предоставления Услуги, которые заявитель должен представить самостоятельно:

а) документы, удостоверяющие личность (при подаче заявления почтовым отправлением с описью вложения: копия документа, заверенная в порядке, установленном законодательством Российской Федерации; в Органе власти: копия и оригинал) (один из документов по выбору заявителя);

иной документ, удостоверяющий личность гражданина Российской Федерации в соответствии с законодательством Российской Федерации;

паспорт гражданина Российской Федерации;

б) разрешительные документы, – сведения об открытости и доступности информации о заявителе - некоммерческой организации (при подаче заявления почтовым отправлением с описью вложения: копия документа, заверенная в порядке, установленном законодательством Российской Федерации; в Органе власти: копия и оригинал);

в) документы, подтверждающие наличие у лиц, непосредственно задействованных в исполнении общественно полезной услуги (в том числе работников организации и работников, привлеченных по договорам гражданско-правового характера), необходимой квалификации (в том числе профессионального образования, опыта работы в соответствующей сфере), достаточность количества лиц, у которых есть необходимая квалификация (штатное расписание), заверенные руководителем организации, – иной документ, подтверждающий наличие у лица, непосредственно задействованного в исполнении общественно полезной услуги, необходимой квалификации (при подаче заявления почтовым отправлением с описью вложения: копия документа, заверенная в порядке, установленном законодательством Российской Федерации; в Органе власти: копия и оригинал);

г) документы, подтверждающие отсутствие жалоб на действия (бездействие) и (или) решения организации, связанных с оказанием ею общественно полезных услуг, признанных обоснованными судом, органами государственного контроля (надзора) и муниципального надзора, иными государственными органами в соответствии с их компетенцией, в течение 2 лет, предшествующих подаче заявления, заверенные руководителем организации, – иной документ, подтверждающий отсутствие жалоб на действия (бездействие) и (или) решения организации, связанных с оказанием ею общественно полезных услуг (при подаче заявления почтовым отправлением с описью вложения: копия документа, заверенная в порядке, установленном законодательством Российской Федерации; в Органе власти: копия и оригинал);

д) документы, обосновывающие соответствие оказываемой заявителем общественно полезной услуги критериям оценки качества общественно полезных услуг, – справка, обосновывающая соответствие оказываемой заявителем общественно-полезных услуг установленным критериям оценки качества оказания общественно-полезных услуг (при подаче заявления почтовым отправлением с описью вложения: копия документа, заверенная в порядке, установленном законодательством Российской Федерации; в Органе власти: копия и оригинал).

42. Исчерпывающий перечень документов, необходимых в соответствии с законодательными или иными нормативными правовыми актами для предоставления Услуги, которые заявитель вправе представить по собственной инициативе:

а) документы, подтверждающие соответствие установленным требованиям, – информация об отсутствии организации в реестре недобросовестных поставщиков (при подаче заявления почтовым отправлением с описью вложения: копия документа, заверенная в порядке, установленном законодательством Российской Федерации; в Органе власти: копия и оригинал);

б) учредительные документы некоммерческой организации (при подаче заявления почтовым отправлением с описью вложения: копия документа, заверенная в порядке, установленном законодательством Российской Федерации; в Органе власти: копия и оригинал);

в) документы, подтверждающие право собственности или владения на объекты недвижимого имущества, не зарегистрированные в Едином государственном реестре недвижимости, – иной документ, подтверждающий право собственности или владения на объекты недвижимого имущества, не зарегистрированные в Едином государственном реестре недвижимости (при подаче заявления почтовым отправлением с описью вложения: копия документа, заверенная в порядке, установленном законодательством Российской Федерации; в Органе власти: копия и оригинал);

г) документы, подтверждающие соответствие оказываемых заявителем общественно полезных услуг установленным критериям оценки качества оказания общественно полезных услуг, – справки, характеристики, экспертные заключения, заключения общественных советов и другие, обосновывающие соответствие оказываемых заявителем услуг установленным критериям оценки качества оказания общественно полезных услуг (при подаче заявления почтовым отправлением с описью вложения: копия документа, заверенная в порядке, установленном законодательством Российской Федерации; в Органе власти: копия и оригинал).

43. Способы установления личности (идентификации) заявителя при взаимодействии с заявителями являются:

- а) почтовым отправлением с описью вложения – установление личности не требуется;
- б) в Органе власти – документ, удостоверяющий личность.

44. Основания для отказа в приеме заявления и документов законодательством Российской Федерации не предусмотрены.

45. Услуга не предусматривает возможности приема заявления и документов, необходимых для предоставления варианта Услуги, по выбору заявителя, независимо от его места жительства или места пребывания (для физических лиц, включая индивидуальных предпринимателей) либо места нахождения (для юридических лиц).

46. Срок регистрации заявления и документов, необходимых для предоставления Услуги, составляет с даты подачи заявления и документов, необходимых для предоставления Услуги:

- а) почтовым отправлением с описью вложения – 1 рабочий день;
- б) в Органе власти – 1 рабочий день.

**Межведомственное информационное взаимодействие**

47. Для получения Услуги необходимо направление следующих межведомственных информационных запросов:

а) при осуществлении межведомственного информационного взаимодействия без использования федеральной го-

сударственной информационной системы «Единая система межведомственного электронного взаимодействия» информационный запрос «Выписки из ЕГРЮЛ по запросам органов государственной власти в форме электронного документа». Указанный информационный запрос направляется в «ФНС России».

Срок направления указанного информационного запроса составляет 1 рабочий день с даты регистрации заявления.

Срок получения ответа на указанный информационный запрос составляет не более 5 рабочих дней с даты направления межведомственного запроса;

б) при осуществлении межведомственного информационного взаимодействия без использования федеральной государственной информационной системы «Единая система межведомственного электронного взаимодействия» информационный запрос «Сведения из реестра недобросовестных поставщиков». Указанный информационный запрос направляется в «ФАС России», «Казначейство России».

Срок направления указанного информационного запроса составляет 1 рабочий день с даты регистрации заявления.

Срок получения ответа на указанный информационный запрос составляет не более 5 рабочих дней с даты направления межведомственного запроса;

в) при осуществлении межведомственного информационного взаимодействия без использования федеральной государственной информационной системы «Единая система межведомственного электронного взаимодействия» информационный запрос «Выписка из ЕГРН об основных характеристиках и зарегистрированных правах на объект недвижимости». Указанный информационный запрос направляется в «Росреестр».

Срок направления указанного информационного запроса составляет 1 рабочий день с даты регистрации заявления.

Срок получения ответа на указанный информационный запрос составляет не более 5 рабочих дней с даты направления межведомственного запроса;

г) при осуществлении межведомственного информационного взаимодействия без использования федеральной государственной информационной системы «Единая система межведомственного электронного взаимодействия» информационный запрос «Выписка из единого федерального информационного регистра, содержащего сведения о населении РФ о документе об образовании и (или) о квалификации лица, непосредственно задействованного в исполнении общественно полезной услуги». Указанный информационный запрос направляется в «ФНС России».

Срок направления указанного информационного запроса составляет 1 рабочий день с даты регистрации заявления.

Срок получения ответа на указанный информационный запрос составляет не более 5 рабочих дней с даты направления межведомственного запроса.

**Принятие решения о предоставлении (об отказе в предоставлении) Услуги**

48. Орган власти отказывает заявителю в предоставлении Услуги при наличии следующих оснований:

а) наличие в течение 2 лет, предшествующих подаче заявления (запроса) о выдаче заключения, информации об организации в реестре недобросовестных поставщиков по результатам оказания услуги в рамках исполнения контрактов, заключенных в соответствии с Федеральным законом от 05.04.2013 № 44-ФЗ «О контрактной системе в сфере закупок товаров, работ, услуг для обеспечения государственных и муниципальных нужд»;

б) отсутствие у лиц, непосредственно задействованных в исполнении общественно полезной услуги (в том числе работников организации и работников, привлеченных по договорам гражданско-правового характера), необходимой квалификации (в том числе профессионального образования, опыта работы в соответствующей сфере), недостаточность количества лиц, у которых есть необходимая квалификация;

в) документы, являющиеся обязательными для представления, не представлены заявителем;

г) представление документов, содержащих недостоверные сведения, либо документов, оформленных в ненадлежащем порядке;

д) несоответствие общественно полезных услуг установленным нормативными правовыми актами Российской Федерации требованиям к их содержанию (объем, сроки, качество предоставления);

е) несоответствие уровня открытости и доступности информации об организации установленным нормативными правовыми актами Российской Федерации требованиям;

ж) наличие в течение 2 лет, предшествующих выдаче заключения о соответствии качества, жалоб на действия (бездействие) и (или) решения организации, связанных с оказанием ею общественно полезных услуг, признанных обоснованными судом, органами государственного контроля (надзора) и муниципального надзора, иными государственными органами в соответствии с их компетенцией.

49. Принятие решения о предоставлении Услуги осуществляется в срок, не превышающий 15 рабочих дней со дня получения Органом власти всех сведений, необходимых для принятия решения.

**Предоставление результата Услуги**

50. Способы получения результата предоставления Услуги:

а) при личном обращении в Органе власти, почтовым отправлением с описью вложения – заключение о соответствии качества оказываемых социально ориентированной некоммерческой организацией общественно полезных услуг установленным критериям;

б) при личном обращении в Органе власти, почтовым отправлением с описью вложения – решение об отказе в выдаче заключения о соответствии качества оказываемых социально ориентированной некоммерческой организацией общественно полезных услуг установленным критериям.

51. Предоставление результата Услуги осуществляется в срок, не превышающий 3 рабочих дней со дня принятия решения о предоставлении Услуги.

52. Результат предоставления Услуги не может быть предоставлен по выбору заявителя независимо от его места жительства или места пребывания (для физических лиц, включая индивидуальных предпринимателей) либо места нахождения (для юридических лиц).

**Вариант 2**

53. Максимальный срок предоставления варианта Услуги составляет 24 рабочих дня с даты регистрации заявления и документов, необходимых для предоставления Услуги.

54. Результатом предоставления варианта Услуги являются:

а) заключение о соответствии качества оказываемой социально ориентированной некоммерческой организацией общественно полезной услуги установленным критериям (документ на бумажном носителе или электронный документ, подписанный усиленной квалифицированной электронной подписью уполномоченного лица Органа власти (по форме, установленной Приложением № 2 к Правилам принятия решения о признании социально ориентированной некоммерческой организации исполнителем общественно полезных услуг, утвержденным постановлением Правительства Российской Федерации от 26 января 2017 года № 89 «О реестре некоммерческих организаций - исполнителей общественно полезных услуг»));

б) решение об отказе в выдаче заключения о соответствии качества оказываемой социально ориентированной некоммерческой организацией общественно полезной услуги установленным критериям (документ на бумажном носителе или электронный документ, подписанный усиленной квалифицированной электронной подписью уполномоченного лица Органа власти).

Формирование реестровой записи в качестве результата предоставления Услуги не предусмотрено.

Документами, содержащими решения о предоставлении Услуги, являются:

а) заключение о соответствии качества оказываемой социально ориентированной некоммерческой организацией общественно полезной услуги установленным критериям;

б) уведомление об отказе в выдаче заключения о соответствии качества оказываемой социально ориентированной некоммерческой организацией общественно полезной услуги установленным критериям.

55. Административные процедуры, осуществляемые при предоставлении Услуги в соответствии с настоящим вариантом:

- а) прием заявления и документов и (или) информации, необходимых для предоставления Услуги;
- б) межведомственное информационное взаимодействие;
- в) принятие решения о предоставлении (об отказе в предоставлении) Услуги;
- г) предоставление результата Услуги.

56. В настоящем варианте предоставления Услуги не приведена административная процедура приостановление предоставления Услуги, поскольку она не предусмотрена законодательством Российской Федерации.

**Прием заявления и документов и (или) информации, необходимых для предоставления Услуги**

57. Представление заявителем документов и заявления в соответствии с формой, предусмотренной в приложении № 2 к настоящему Административному регламенту, осуществляется почтовым отправлением с описью вложения, в Органе власти.

58. Исчерпывающий перечень документов, необходимых в соответствии с законодательными или иными нормативными правовыми актами для предоставления Услуги, которые заявитель должен представить самостоятельно:

а) документы, удостоверяющие личность (при подаче заявления почтовым отправлением с описью вложения: копия документа, заверенная в порядке, установленном законодательством Российской Федерации; в Органе власти: копия и оригинал) (один из документов по выбору заявителя);

иной документ, удостоверяющий личность гражданина Российской Федерации в соответствии с законодательством Российской Федерации;

паспорт гражданина Российской Федерации;

б) разрешительные документы, – сведения об открытости и доступности информации о заявителе - некоммерческой организации (при подаче заявления почтовым отправлением с описью вложения: копия документа, заверенная в порядке, установленном законодательством Российской Федерации; в Органе власти: копия и оригинал);

в) документы, подтверждающие наличие у лиц, непосредственно задействованных в исполнении общественно полезной услуги (в том числе работников организации и работников, привлеченных по договорам гражданско-правового характера), необходимой квалификации (в том числе профессионального образования, опыта работы в соответствующей сфере), достаточность количества лиц, у которых есть необходимая квалификация (штатное расписание), заверенные руководителем организации, – иной документ, подтверждающий наличие у лица, непосредственно задействованного в исполнении общественно полезной услуги, необходимой квалификации (при подаче заявления почтовым отправлением с описью вложения: копия документа, заверенная в порядке, установленном законодательством Российской Федерации; в Органе власти: копия и оригинал);

г) документы, подтверждающие отсутствие жалоб на действия (бездействие) и (или) решения организации, связанных с оказанием ею общественно полезных услуг, признанных обоснованными судом, органами государственного контроля (надзора) и муниципального надзора, иными государственными органами в соответствии с их компетенцией, в течение





цированной электронной подписью уполномоченного лица Органа власти (по форме, установленной Приложением № 2 к Правилам принятия решения о признании социально ориентированной некоммерческой организации исполнителем общественно полезных услуг, утвержденным постановлением Правительства Российской Федерации от 26 января 2017 года № 89 «О реестре некоммерческих организаций - исполнителей общественно полезных услуг»)).

Формирование реестровой записи в качестве результата предоставления Услуги не предусмотрено.  
Документом, содержащим решение о предоставлении Услуги, является исправленное заключение о соответствии качества оказываемой социально ориентированной некоммерческой организацией общественно полезной услуги установленным критериям.

104. Административные процедуры, осуществляемые при предоставлении Услуги в соответствии с настоящим вариантом:

- прием заявления и документов и (или) информации, необходимых для предоставления Услуги;
- принятие решения о предоставлении (об отказе в предоставлении) Услуги;
- предоставление результата Услуги.

105. В настоящем варианте предоставления Услуги не приведены административные процедуры: межведомственное информационное взаимодействие, приостановление предоставления Услуги, поскольку они не предусмотрены законодательством Российской Федерации.

#### Прием заявления и документов и (или) информации, необходимых для предоставления Услуги

106. Представление заявителем документов и заявления в соответствии с формой, предусмотренной в приложении № 2 к настоящему Административному регламенту, осуществляется почтовым отправлением с описью вложения, в Органе власти.

107. Исчерпывающий перечень документов, необходимых в соответствии с законодательными или иными нормативными правовыми актами для предоставления Услуги, которые заявитель должен представить самостоятельно, – документы, содержащие печатки и (или) ошибки, допущенные в результате предоставления Услуги, – документ, выданный в результате предоставления Услуги и содержащий печатку и (или) ошибку (при подаче заявления почтовым отправлением с описью вложения: копия документа, заверенная в порядке, установленном законодательством Российской Федерации; в Органе власти: копия и оригинал).

108. Исчерпывающий перечень документов, необходимых в соответствии с законодательными или иными нормативными правовыми актами для предоставления Услуги, которые заявитель вправе представить по собственной инициативе, – документы, подтверждающие полномочия представителя юридического лица, – выписка из Единого государственного реестра юридических лиц (при подаче заявления почтовым отправлением с описью вложения: копия документа, заверенная в порядке, установленном законодательством Российской Федерации; в Органе власти: копия и оригинал).

109. Способы установления личности (идентификации) заявителя при взаимодействии с заявителями являются:

- почтовым отправлением с описью вложения – установление личности не требуется;
- в Органе власти – документ, удостоверяющий личность.

110. Основания для отказа в приеме заявления и документов законодательством Российской Федерации не предусмотрены.

111. Услуга не предусматривает возможности приема заявления и документов, необходимых для предоставления варианта Услуги, по выбору заявителя, независимо от его места жительства или места пребывания (для физических лиц, включая индивидуальных предпринимателей) либо места нахождения (для юридических лиц).

112. Срок регистрации заявления и документов, необходимых для предоставления Услуги, составляет с даты подачи заявления и документов, необходимых для предоставления Услуги:

- почтовым отправлением с описью вложения – 1 рабочий день;
- в Органе власти – 1 рабочий день.

#### Принятие решения о предоставлении (об отказе в предоставлении) Услуги

113. Орган власти отказывает заявителю в предоставлении Услуги при наличии следующего основания – в документах, выданных в результате предоставления Услуги, отсутствуют ошибки.

114. Принятие решения о предоставлении Услуги осуществляется в срок, не превышающий 3 рабочих дней со дня получения Органом власти всех сведений, необходимых для принятия решения.

#### Предоставление результата Услуги

115. Результаты предоставления Услуги могут быть получены при личном обращении в Органе власти, почтовым отправлением с описью вложения.

116. Предоставление результата Услуги осуществляется в срок, не превышающий 3 рабочих дней со дня принятия решения о предоставлении Услуги.

117. Результат предоставления Услуги не может быть предоставлен по выбору заявителя независимо от его места жительства или места пребывания (для физических лиц, включая индивидуальных предпринимателей) либо места нахождения (для юридических лиц).

#### Вариант 6

118. Максимальный срок предоставления варианта Услуги составляет 7 рабочих дней с даты регистрации заявления и документов, необходимых для предоставления Услуги.

119. Результатом предоставления варианта Услуги является заключение о соответствии качества оказываемой социально ориентированной некоммерческой организацией общественно полезной услуги установленным критериям (исправленное заключение, документ на бумажном носителе или электронный документ, подписанный усиленной квалифицированной электронной подписью уполномоченного лица Органа власти (по форме, установленной Приложением № 2 к Правилам принятия решения о признании социально ориентированной некоммерческой организации исполнителем общественно полезных услуг, утвержденным постановлением Правительства Российской Федерации от 26 января 2017 года № 89 «О реестре некоммерческих организаций - исполнителей общественно полезных услуг»)).

Формирование реестровой записи в качестве результата предоставления Услуги не предусмотрено.  
Документом, содержащим решение о предоставлении Услуги, является исправленное заключение о соответствии качества оказываемой социально ориентированной некоммерческой организацией общественно полезной услуги установленным критериям.

120. Административные процедуры, осуществляемые при предоставлении Услуги в соответствии с настоящим вариантом:

- прием заявления и документов и (или) информации, необходимых для предоставления Услуги;
- принятие решения о предоставлении (об отказе в предоставлении) Услуги;
- предоставление результата Услуги.

121. В настоящем варианте предоставления Услуги не приведены административные процедуры: межведомственное информационное взаимодействие, приостановление предоставления Услуги, поскольку они не предусмотрены законодательством Российской Федерации.

#### Прием заявления и документов и (или) информации, необходимых для предоставления Услуги

122. Представление заявителем документов и заявления в соответствии с формой, предусмотренной в приложении № 2 к настоящему Административному регламенту, осуществляется почтовым отправлением с описью вложения, в Органе власти.

123. Исчерпывающий перечень документов, необходимых в соответствии с законодательными или иными нормативными правовыми актами для предоставления Услуги, которые заявитель должен представить самостоятельно:

- документы, содержащие печатки и (или) ошибки, допущенные в результате предоставления Услуги, – документ, выданный в результате предоставления Услуги и содержащий печатку и (или) ошибку (при подаче заявления почтовым отправлением с описью вложения: копия документа, заверенная в порядке, установленном законодательством Российской Федерации; в Органе власти: копия и оригинал);
- документ, подтверждающий полномочия представителя заявителя, – доверенность, подтверждающая полномочия представителя заявителя (при подаче заявления почтовым отправлением с описью вложения: копия документа, заверенная в порядке, установленном законодательством Российской Федерации; в Органе власти: копия и оригинал).

124. Документы, необходимые для предоставления Услуги, которые заявитель вправе представить по собственной инициативе, законодательными или иными нормативными правовыми актами Российской Федерации не предусмотрены.

125. Способы установления личности (идентификации) заявителя при взаимодействии с заявителями являются:

- почтовым отправлением с описью вложения – установление личности не требуется;
- в Органе власти – документ, удостоверяющий личность.

126. Основания для отказа в приеме заявления и документов законодательством Российской Федерации не предусмотрены.

127. Услуга не предусматривает возможности приема заявления и документов, необходимых для предоставления варианта Услуги, по выбору заявителя, независимо от его места жительства или места пребывания (для физических лиц, включая индивидуальных предпринимателей) либо места нахождения (для юридических лиц).

128. Срок регистрации заявления и документов, необходимых для предоставления Услуги, составляет с даты подачи заявления и документов, необходимых для предоставления Услуги:

- почтовым отправлением с описью вложения – 1 рабочий день;
- в Органе власти – 1 рабочий день.

#### Принятие решения о предоставлении (об отказе в предоставлении) Услуги

129. Орган власти отказывает заявителю в предоставлении Услуги при наличии следующих оснований:

- в документах, выданных в результате предоставления Услуги, отсутствуют ошибки;
- документы, являющиеся обязательными для предоставления, не представлены заявителем.

130. Принятие решения о предоставлении Услуги осуществляется в срок, не превышающий 3 рабочих дней со дня получения Органом власти всех сведений, необходимых для принятия решения.

#### Предоставление результата Услуги

131. Результаты предоставления Услуги могут быть получены при личном обращении в Органе власти, почтовым отправлением с описью вложения.

132. Предоставление результата Услуги осуществляется в срок, не превышающий 3 рабочих дней со дня принятия решения о предоставлении Услуги.

133. Результат предоставления Услуги не может быть предоставлен по выбору заявителя независимо от его места жительства или места пребывания (для физических лиц, включая индивидуальных предпринимателей) либо места нахождения (для юридических лиц).

#### IV. Формы контроля за исполнением Административного регламента

##### Порядок осуществления текущего контроля за соблюдением и исполнением ответственными должностными лицами положений Административного регламента и иных нормативных правовых актов, устанавливающих требования к предоставлению Услуги, а также принятием ими решений

134. Текущий контроль за соблюдением и исполнением ответственными должностными лицами Органа власти настоящего Административного регламента, а также иных нормативных правовых актов, устанавливающих требования к предоставлению Услуги, а также принятием ими решений осуществляется должностными лицами, ответственными за организацию работы по предоставлению Услуги, руководителем Органа власти или заместителем руководителя Органа власти, курирующим вопросы предоставления Услуги.

135. Текущий контроль осуществляется посредством проведения плановых и внеплановых проверок начальником отдела Органа власти, отвечающим за предоставление Услуги, заместителем руководителя Органа власти.

##### Порядок и периодичность осуществления плановых и внеплановых проверок полноты и качества предоставления Услуги, в том числе порядок и формы контроля за полнотой и качеством предоставления Услуги

136. Плановые проверки проводятся на основе ежегодно утверждаемого плана, а внеплановые – на основании жалоб заявителя на решения и действия (бездействие) должностных лиц по решению лиц, ответственных за проведение проверок.

137. Проверки проводятся уполномоченными лицами Органа власти.

##### Ответственность должностных лиц органа, предоставляющего Услуги, за решения и действия (бездействие), принятые (осуществляемые) ими в ходе предоставления Услуги

138. Нарушившие требования настоящего Административного регламента должностные лица несут ответственность в соответствии с законодательством Российской Федерации.

##### Положения, характеризующие требования к порядку и формам контроля за предоставлением Услуги, в том числе со стороны граждан, их объединений и организаций

139. Контроль за предоставлением Услуги, в том числе со стороны граждан, их объединений и организаций, осуществляется посредством получения ими полной актуальной и достоверной информации о порядке предоставления Услуги и возможности досудебного рассмотрения обращений (жалоб) в процессе получения Услуги.

##### V. Досудебный (внесудебный) порядок обжалования решений и действий (бездействия) органа, предоставляющего Услуги, многофункционального центра, организаций, указанных в части 1.1 статьи 16 Федерального закона «Об организации предоставления государственных и муниципальных услуг», а также их должностных лиц, государственных или муниципальных служащих, работников

140. Информирование заявителей о порядке досудебного (внесудебного) обжалования осуществляется посредством размещения информации на информационных стендах в местах предоставления Услуги, на официальном сайте Органа власти в сети «Интернет», по телефону, посредством электронной почты, в Органе власти.

141. Жалобы в форме электронных документов направляются посредством официального сайта Органа власти в сети «Интернет», по электронной почте, через портал федеральной государственной информационной системы, обеспечивающей процесс досудебного (внесудебного) обжалования решений и действий (бездействия), совершенных при предоставлении государственных и муниципальных услуг органами, предоставляющими государственные и муниципальные услуги, их должностными лицами, государственными и муниципальными служащими с использованием сети «Интернет».

Жалобы в форме документов на бумажном носителе направляются путем направления почтового отправления, при личном обращении в Органе власти.

Приложение № 1  
к Административному регламенту,  
утвержденному приказом Агентства  
от 27 августа 2024 года № 64-12-агр

#### Перечень общих признаков заявителей, а также комбинации значений признаков, каждая из которых соответствует одному варианту предоставления Услуги

Таблица 1. Круг заявителей в соответствии с вариантами предоставления Услуги

№ варианта	Комбинация значений признаков
	Результат Услуги, за которым обращается заявитель «Выдача заключения о соответствии качества оказываемой социально ориентированной некоммерческой организацией общественно полезной услуги установленным критериям»
1.	Социально ориентированная некоммерческая организация, созданная в формах, предусмотренных Федеральным законом от 12 января 1996 года № 7-ФЗ «О некоммерческих организациях», соответствующая требованиям, установленным Федеральным законом от 12 января 1996 года № 7-ФЗ «О некоммерческих организациях», оценка качества оказания общественно полезной услуги, которых относится к компетенции агентства по обеспечению деятельности мировых судей Иркутской области в соответствии с постановлением Правительства Иркутской области от 14 февраля 2018 года № 103-пп «Об исполнительных органах государственной власти Иркутской области, осуществляющих оценку качества оказания общественно полезных услуг социально ориентированными некоммерческими организациями», за предоставлением услуги обратилось лицо, имеющее право без доверенности действовать от имени юридического лица
2.	Социально ориентированная некоммерческая организация, созданная в формах, предусмотренных Федеральным законом от 12 января 1996 года № 7-ФЗ «О некоммерческих организациях», соответствующая требованиям, установленным Федеральным законом от 12 января 1996 года № 7-ФЗ «О некоммерческих организациях», оценка качества оказания общественно полезной услуги, которых относится к компетенции агентства по обеспечению деятельности мировых судей Иркутской области в соответствии с постановлением Правительства Иркутской области от 14 февраля 2018 года № 103-пп «Об исполнительных органах государственной власти Иркутской области, осуществляющих оценку качества оказания общественно полезных услуг социально ориентированными некоммерческими организациями», за предоставлением услуги обратилось лицо, действующее от имени заявителя на основании доверенности
	Результат Услуги, за которым обращается заявитель «Выдача дубликата заключения о соответствии качества оказываемой социально ориентированной некоммерческой организацией общественно полезной услуги установленным критериям»
3.	Социально ориентированная некоммерческая организация, созданная в формах, предусмотренных Федеральным законом от 12 января 1996 года № 7-ФЗ «О некоммерческих организациях», соответствующая требованиям, установленным Федеральным законом от 12 января 1996 года № 7-ФЗ «О некоммерческих организациях», оценка качества оказания общественно полезной услуги, которых относится к компетенции агентства по обеспечению деятельности мировых судей Иркутской области в соответствии с постановлением Правительства Иркутской области от 14 февраля 2018 года № 103-пп «Об исполнительных органах государственной власти Иркутской области, осуществляющих оценку качества оказания общественно полезных услуг социально ориентированными некоммерческими организациями», в связи с утратой заключения, за предоставлением услуги обратилось лицо, имеющее право без доверенности действовать от имени юридического лица
4.	Социально ориентированная некоммерческая организация, созданная в формах, предусмотренных Федеральным законом от 12 января 1996 года № 7-ФЗ «О некоммерческих организациях», соответствующая требованиям, установленным Федеральным законом от 12 января 1996 года № 7-ФЗ «О некоммерческих организациях», оценка качества оказания общественно полезной услуги, которых относится к компетенции агентства по обеспечению деятельности мировых судей Иркутской области в соответствии с постановлением Правительства Иркутской области от 14 февраля 2018 года № 103-пп «Об исполнительных органах государственной власти Иркутской области, осуществляющих оценку качества оказания общественно полезных услуг социально ориентированными некоммерческими организациями», в связи с утратой заключения, за предоставлением услуги обратилось лицо, действующее от имени заявителя на основании доверенности
	Результат Услуги, за которым обращается заявитель «выдача заключения с исправленными печатками и (или) ошибками в выданном в результате предоставления Услуги»
5.	Социально ориентированная некоммерческая организация, созданная в формах, предусмотренных Федеральным законом от 12 января 1996 года № 7-ФЗ «О некоммерческих организациях», соответствующая требованиям, установленным Федеральным законом от 12 января 1996 года № 7-ФЗ «О некоммерческих организациях», оценка качества оказания общественно полезной услуги, которых относится к компетенции агентства по обеспечению деятельности мировых судей Иркутской области в соответствии с постановлением Правительства Иркутской области от 14 февраля 2018 года № 103-пп «Об исполнительных органах государственной власти Иркутской области, осуществляющих оценку качества оказания общественно полезных услуг социально ориентированными некоммерческими организациями», получившая заключение о соответствии качества оказываемой полезной услуги установленным критериям, с ошибками и (или) печатками, за предоставлением услуги обратилось лицо, имеющее право без доверенности действовать от имени юридического лица
6.	Социально ориентированная некоммерческая организация, созданная в формах, предусмотренных Федеральным законом от 12 января 1996 года № 7-ФЗ «О некоммерческих организациях», соответствующая требованиям, установленным Федеральным законом от 12 января 1996 года № 7-ФЗ «О некоммерческих организациях», оценка качества оказания общественно полезной услуги, которых относится к компетенции агентства по обеспечению деятельности мировых судей Иркутской области в соответствии с постановлением Правительства Иркутской области от 14 февраля 2018 года № 103-пп «Об исполнительных органах государственной власти Иркутской области, осуществляющих оценку качества оказания общественно полезных услуг социально ориентированными некоммерческими организациями», получившая заключение о соответствии качества оказываемой полезной услуги установленным критериям, с ошибками и (или) печатками, за предоставлением услуги обратилось лицо, действующее от имени заявителя на основании доверенности

Таблица 2. Перечень общих признаков заявителей

№ п/п	Признак заявителя	Значения признака заявителя
Результат Услуги «Выдача заключения о соответствии качества оказываемой социально ориентированной некоммерческой организацией общественно полезной услуги установленным критериям»		
1.	Категория заявителя	1. Социально ориентированная некоммерческая организация, созданная в формах, предусмотренных Федеральным законом от 12 января 1996 года № 7-ФЗ «О некоммерческих организациях», соответствующая требованиям, установленным Федеральным законом от 12 января 1996 года № 7-ФЗ «О некоммерческих организациях», оценка качества оказания общественно полезной услуги, которых относится к компетенции агентства по обеспечению деятельности мировых судей Иркутской области в соответствии с постановлением Правительства Иркутской области от 14 февраля 2018 года № 103-пп «Об исполнительных органах государственной власти Иркутской области, осуществляющих оценку качества оказания общественно полезных услуг социально ориентированными некоммерческими организациями»
2.	За предоставлением услуги обратилось	1. За предоставлением услуги обратилось лицо, имеющее право без доверенности действовать от имени юридического лица. 2. За предоставлением услуги обратилось лицо, действующее от имени заявителя на основании доверенности
Результат Услуги «Выдача дубликата заключения о соответствии качества оказываемой социально ориентированной некоммерческой организацией общественно полезной услуги установленным критериям»		
3.	Категория заявителя	1. Социально ориентированная некоммерческая организация, созданная в формах, предусмотренных Федеральным законом от 12 января 1996 года № 7-ФЗ «О некоммерческих организациях», соответствующая требованиям, установленным Федеральным законом от 12 января 1996 года № 7-ФЗ «О некоммерческих организациях», оценка качества оказания общественно полезной услуги, которых относится к компетенции агентства по обеспечению деятельности мировых судей Иркутской области в соответствии с постановлением Правительства Иркутской области от 14 февраля 2018 года № 103-пп «Об исполнительных органах государственной власти Иркутской области, осуществляющих оценку качества оказания общественно полезных услуг социально ориентированными некоммерческими организациями»
4.	Причина повторного обращения за услугой	1. В связи с утратой заключения
5.	Заявителем является лицо, имеющее такое право в соответствии с законодательством Российской Федерации	1. За предоставлением услуги обратилось лицо, имеющее право без доверенности действовать от имени юридического лица. 2. За предоставлением услуги обратилось лицо, действующее от имени заявителя на основании доверенности
Результат Услуги «выдача заключения с исправленными печатками и (или) ошибками в выданном в результате предоставления Услуги»		
6.	Категория заявителя	1. Социально ориентированная некоммерческая организация, созданная в формах, предусмотренных Федеральным законом от 12 января 1996 года № 7-ФЗ «О некоммерческих организациях», соответствующая требованиям, установленным Федеральным законом от 12 января 1996 года № 7-ФЗ «О некоммерческих организациях», оценка качества оказания общественно полезной услуги, которых относится к компетенции агентства по обеспечению деятельности мировых судей Иркутской области в соответствии с постановлением Правительства Иркутской области от 14 февраля 2018 года № 103-пп «Об исполнительных органах государственной власти Иркутской области, осуществляющих оценку качества оказания общественно полезных услуг социально ориентированными некоммерческими организациями»
7.	Кто обращается за услугой	1. Получившая заключение о соответствии качества оказываемой полезной услуги установленным критериям, с ошибками и (или) печатками
8.	Заявителем является лицо, имеющее такое право в соответствии с законодательством Российской Федерации	1. За предоставлением услуги обратилось лицо, имеющее право без доверенности действовать от имени юридического лица. 2. За предоставлением услуги обратилось лицо, действующее от имени заявителя на основании доверенности

Приложение № 2  
к Административному регламенту,  
утвержденному приказом Агентства  
от 27 августа 2024 года № 64-12-агрп

ФОРМА к вариантам 1 – 2

#### Заявление

#### о предоставлении Услуги «Оценка качества оказываемой социально ориентированными некоммерческими организациями общественно полезной услуги установленным критериям»

Прошу Вас выдать заключение о соответствии качества оказываемых социально ориентированной некоммерческой организацией общественно полезных услуг критериям оценки качества оказания общественно полезных услуг, утвержденным постановлением Правительства Российской Федерации от 27.10.2016 № 1096 «Об утверждении перечня общественно полезных услуг и критериев оценки качества их оказания», рассмотрев представленные документы.

Сведения о юридическом лице:  
полное наименование юридического лица: \_\_\_\_\_;  
ОГРН: \_\_\_\_\_;  
ИНН: \_\_\_\_\_;  
адрес места нахождения: \_\_\_\_\_;  
контактный телефон: \_\_\_\_\_;  
адрес электронной почты: \_\_\_\_\_

Сведения об общественно полезной (полезных) услуге (услугах):  
наименование общественно полезной (полезных) услуги (услуг): \_\_\_\_\_

Подтверждение соответствия общественно полезной услуги установленным нормативными правовыми актами Российской Федерации требованиям к ее содержанию:  
факт соответствия общественно полезной услуги установленным нормативными правовыми актами Российской Федерации требованиям к ее содержанию (объем, сроки, качество предоставления): \_\_\_\_\_

### ГРАФИК приема граждан в министерстве жилищной политики и энергетики Иркутской области на ноябрь 2024 года

Исполнительный орган	ФИО должностного лица	Лицо, осуществляющее личный прием граждан	Вопросы	Дни и часы личного приема граждан	Место проведения личного приема граждан	Запись по телефону
Министерство жилищной политики и энергетики Иркутской области	Никитин Анатолий Николаевич	Министр	В соответствии с Положением о министерстве	27.11.2024 10.00-11.00	г. Иркутск, ул. Горького, 31	21-48-00 21-48-01
Министерство жилищной политики и энергетики Иркутской области	Касьяненко Дмитрий Александрович	Заместитель министра	В соответствии с Положением о министерстве	06.11.2024 10.00-11.00	г. Иркутск, ул. Горького, 31	21-48-00 21-48-01
Министерство жилищной политики и энергетики Иркутской области	Ветров Евгений Павлович	Заместитель министра	В соответствии с Положением о министерстве	13.11.2024 10.00-11.00	г. Иркутск, ул. Горького, 31	21-48-00 21-48-01
Министерство жилищной политики и энергетики Иркутской области	Малинкин Сергей Михайлович	Начальник управления энергетики и газификации	В соответствии с Положением о министерстве	20.11.2024 10.00-11.00	г. Иркутск, ул. Горького, 31	21-48-00 21-48-01

#### СЛУЖБА ПО ТАРИФАМ ИРКУТСКОЙ ОБЛАСТИ

### П Р И К А З

20 сентября 2024 года

Иркутск

№ 79-206-спр

#### Об установлении предельных максимальных цен на дрова, реализуемые потребителям ООО «Охотничье и рыболовное хозяйство» (ИНН 3804021408)

В соответствии с Положением о государственном регулировании цен на топливо твердое, топливо печное бытовое и керосин, реализуемые гражданам, управляющим организациям, товариществам собственников жилья, жилищным, жилищно-строительным или иным специализированным потребительским кооперативам, созданным в целях удовлетворения потребностей граждан в жилье, утвержденным постановлением администрации Иркутской области

Подтверждение отсутствия в реестре недобросовестных поставщиков в течение 2 лет, предшествующих выдаче заключения:  
указание на то, что сведения о заявителе и перечисленных лицах отсутствуют в реестре недобросовестных поставщиков по Федеральному закону от 05.04.2013 № 44-ФЗ «О контрактной системе в сфере закупок товаров, работ, услуг для обеспечения государственных и муниципальных нужд»: \_\_\_\_\_

Открытость и доступность информации о некоммерческой организации:  
официальный сайт проекта (организации): \_\_\_\_\_;  
адреса официальных страниц в социальных сетях: \_\_\_\_\_;  
публикации, сюжеты в СМИ и иных информационных ресурсах: \_\_\_\_\_;  
публикации, сюжеты в средствах массовой информации и иных информационных ресурсах: \_\_\_\_\_

Подтверждение наличия у лиц, непосредственно задействованных в исполнении общественно полезной услуги, необходимой квалификации, достаточность количества таких лиц:  
количество лиц, непосредственно задействованных в исполнении общественно полезной услуги (в том числе работников заявителя и работников, привлеченных по договорам гражданско-правового характера): \_\_\_\_\_

Подтверждение удовлетворенности получателей общественно полезных услуг качеством их оказания в течение 2 лет, предшествующих выдаче заключения:  
подтверждение удовлетворенности получателей общественно полезных услуг качеством их оказания - отсутствие жалоб на действия (бездействие) и (или) решения некоммерческой организации, связанные с оказанием ею общественно полезных услуг, признанных обоснованными судом, органами государственного контроля (надзора) и муниципального надзора, иными органами в соответствии с их компетенцией в течение 2 лет, предшествующих выдаче заключения: \_\_\_\_\_

Подтверждающие документы прилагаются:

1. \_\_\_\_\_;  
2. \_\_\_\_\_;  
3. \_\_\_\_\_;  
и так далее: \_\_\_\_\_

Подпись руководителя юридического лица (уполномоченного представителя):  
подпись руководителя (его уполномоченного представителя) с расшифровкой: \_\_\_\_\_;  
фамилия, имя, отчество (при наличии): \_\_\_\_\_;  
печать (при наличии): \_\_\_\_\_

Дата подачи заявления:  
число, месяц (прописью), год: \_\_\_\_\_ г.

ФОРМА к вариантам 3 – 4

#### Заявление

#### о предоставлении Услуги «Оценка качества оказываемой социально ориентированными некоммерческими организациями общественно полезной услуги установленным критериям»

Прошу выдать дубликат заключения о соответствии качества оказываемой социально ориентированной некоммерческой организацией общественно полезной услуги установленным критериям.

В связи с (указать причину).

Сведения о юридическом лице:  
полное наименование юридического лица: \_\_\_\_\_;  
ОГРН: \_\_\_\_\_;  
ИНН юридического лица: \_\_\_\_\_;  
адрес места нахождения: \_\_\_\_\_;  
контактный телефон: \_\_\_\_\_;  
адрес электронной почты: \_\_\_\_\_

Подпись руководителя юридического лица (уполномоченного представителя):  
подпись руководителя (его уполномоченного представителя) с расшифровкой: \_\_\_\_\_;  
фамилия, имя, отчество (при наличии): \_\_\_\_\_;  
печать (при наличии): \_\_\_\_\_

Дата подачи заявления:  
число, месяц (прописью), год: \_\_\_\_\_ г.

ФОРМА к вариантам 5 – 6

#### Заявление

#### о предоставлении Услуги «Оценка качества оказываемой социально ориентированными некоммерческими организациями общественно полезной услуги установленным критериям»

Прошу внести исправления в документ, выданный в результате предоставления Услуги, содержащий опечатки и (или) ошибки:

наименование документа, содержащего опечатку и (или) ошибку: \_\_\_\_\_;  
номер документа, содержащего опечатку и (или) ошибку: \_\_\_\_\_;  
дата выдачи документа, содержащего опечатку и (или) ошибку: \_\_\_\_\_ г.;  
сведения, содержащие опечатку и (или) ошибку, которые необходимо исправить: \_\_\_\_\_;  
корректные сведения: \_\_\_\_\_

Подпись руководителя юридического лица (уполномоченного представителя):  
подпись руководителя (его уполномоченного представителя) с расшифровкой: \_\_\_\_\_;  
фамилия, имя, отчество (при наличии): \_\_\_\_\_;  
печать (при наличии): \_\_\_\_\_

Дата подачи заявления:  
число, месяц (прописью), год: \_\_\_\_\_ г.

от 19 мая 2008 года № 120-па, руководствуясь статьей 21 Устава Иркутской области, Положением о службе по тарифам Иркутской области, утвержденным постановлением Правительства Иркутской области от 7 июня 2012 года № 303-пп:

П Р И К А З Ы В А Ю:

1. Установить и ввести в действие с 25 сентября 2024 года на срок не менее одного года предельные максимальные цены на дрова, реализуемые ООО «Охотничье и рыболовное хозяйство» гражданам, управляющим организациям, товариществам собственников жилья, жилищным, жилищно-строительным или иным специализированным потребительским кооперативам, созданным в целях удовлетворения потребностей граждан в жилье, в следующих размерах (с учетом НДС, франко-транспортное средство на нижнем складе хозяйствующего субъекта):

- 1) 1 плотный кубический метр – 2 412,43 рубля;
- 2) 1 складочный кубический метр – 1 688,70 рубля.

2. Настоящий приказ подлежит официальному опубликованию в общественно-политической газете «Областная», се-тевом издании «Официальный интернет-портал правовой информации Иркутской области» (ogirk.ru), а также на «Официальном интернет-портале правовой информации» (www.pravo.gov.ru) после его государственной регистрации.

Руководитель службы А.Р. Халиулин

СЛУЖБА ПО ОХРАНЕ ОБЪЕКТОВ КУЛЬТУРНОГО НАСЛЕДИЯ ИРКУТСКОЙ ОБЛАСТИ

П Р И К А З

18 апреля 2024 года

г. Иркутск

№ 76-301-спр

Приложение 2  
к предмету охраны объекта культурного наследия  
регионального значения «Дом жилой», третья четверть  
XIX в., расположенного по адресу: Иркутская область,  
муниципальный район Ольхонский, сельское поселение  
Еланцынское, деревня Тырган, улица Мира, дом 11

Об утверждении предмета охраны объекта культурного наследия регионального значения

В соответствии с подпунктом 10 пункта 2 статьи 33 Федерального закона от 25 июня 2002 года № 73-ФЗ «Об объектах культурного наследия (памятниках истории и культуры) народов Российской Федерации», руководствуясь статьей 21 Устава Иркутской области, подпунктом 1 пункта 6 Положения о службе по охране объектов культурного наследия Иркутской области, утвержденного постановлением Правительства Иркутской области от 9 марта 2010 года № 31-пп,

ПРИКАЗЫВАЮ:

1. Утвердить предмет охраны объекта культурного наследия регионального значения «Дом жилой», третья четверть XIX в. (вид объекта культурного наследия – памятник), расположенного по адресу: Иркутская область, муниципальный район Ольхонский, сельское поселение Еланцынское, деревня Тырган, улица Мира, дом 11, согласно приложению к настоящему приказу.
2. Настоящий приказ подлежит официальному опубликованию в общественно-политической газете «Областная», сетевом издании «Официальный интернет-портал правовой информации Иркутской области» (ogik.ru), а также на «Официальном интернет-портале правовой информации» (www.pravo.gov.ru) после его государственной регистрации.
3. Настоящий приказ вступает в силу после дня его государственной регистрации.

Руководитель службы по охране объектов культурного наследия Иркутской области В.В. Соколов

Приложение  
к приказу службы по охране объектов  
культурного наследия Иркутской области  
от 18 апреля 2024 года № 76-301-спр

Предмет охраны

объекта культурного наследия регионального значения «Дом жилой», третья четверть XIX в., расположенного по адресу: Иркутская область, муниципальный район Ольхонский, сельское поселение Еланцынское, деревня Тырган, улица Мира, дом 11

1. Градостроительные характеристики:

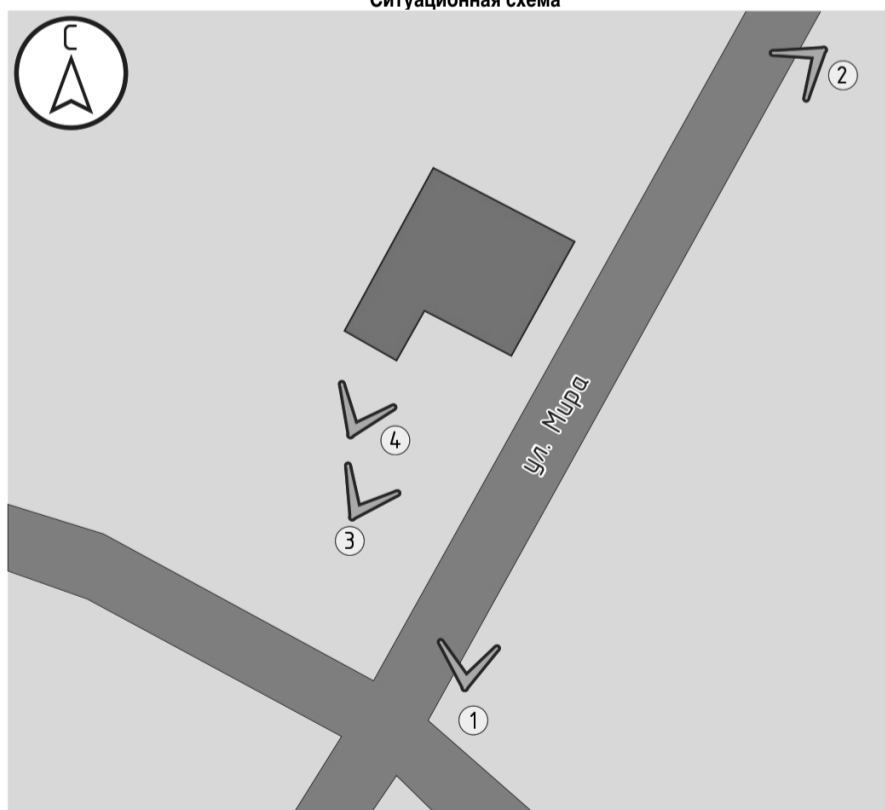
- местоположение и градостроительные характеристики здания третьей четверти XIX в., его роль в композиционно-планировочной структуре д. Тырган; градостроительная роль в формировании красной линии застройки ул. Мира (фотография № 1);
- положение памятника – на красной линии застройки ул. Мира в границах д. Тырган.

2. Архитектурные и объемно-пространственные характеристики, конструктивные элементы:

- объемно-пространственная композиция одноэтажного здания третьей четверти XIX в., прямоугольного, близкого к квадрату, в плане основного объема сруба, перекрытого вальмовой тесовой крышей, с прирубом сеней на юго-западном фасаде, под двускатной тесовой крышей с треугольным фронтоном; углы прируба рублены в лапу, углы основного объема рублены в обло; две световые оси со стороны юго-западного фасада, три световые оси на юго-восточном фасаде, две световые оси на северо-западном фасаде; парадный вход со стороны юго-западного фасада через крыльцо под односкатным навесом, опирающимся с одной стороны на консольные выпуски бревен торцевой стены прируба, с другой стороны на столб со стесанными гранями;
- капитальные стены третьей четверти XIX в., их конструкция и материал – древесина;
- объемно-планировочное решение здания третьей четверти XIX в., в пределах капитальных стен и перекрытия;
- крыша, ее конструкция, конфигурация третьей четверти XIX в., в том числе высотные отметки по венчающему карнизу и коньку кровли;
- композиционное решение оформления фасадов здания третьей четверти XIX в., включая размер, форму, местоположение и оформление оконных и дверного проемов;
- архитектурно-художественное оформление фасадов третьей четверти XIX в., включая оконные проемы прямоугольной формы, украшенные наличниками с высокими двухъярусными лобанями, завершенными лучковыми профилированными сандриками с высокими парапетами поверху; ставни двухстворчатые с двухчастными филёнками; нижние части наличников имеют прямоугольные очертания с небольшими свесами (фотография № 4); венчающий подшивной карниз большого выноса и широкий фриз из горизонтальных профилированных досок, закрепленный на торцах стеновых бревен (фотография № 4);
- колористическое решение архитектурных элементов декора третьей четверти XIX в. (уточняется по результатам научно-исследовательских и изыскательских работ в процессе реставрации);
- стоярные оконные заполнения, включая материал и рисунок расстекловки – симметричная многостекольная в ред. третьей четверти XIX в. (уточняется по результатам научно-исследовательских и изыскательских работ в процессе реставрации).

Приложение 1  
к предмету охраны объекта культурного наследия  
регионального значения «Дом жилой», третья четверть  
XIX в., расположенного по адресу: Иркутская область,  
муниципальный район Ольхонский, сельское поселение  
Еланцынское, деревня Тырган, улица Мира, дом 11

Ситуационная схема



Условные обозначения:

- 1 – точка фотофиксации
- объект культурного наследия
- ул. Мира – название улицы
- улично-дорожная сеть

Материалы фотофиксации



Фотография № 1. Вид с ул. Мира на юго-восточный и юго-западный фасады объекта культурного наследия



Фотография № 2. Вид с ул. Мира на юго-восточный и северо-восточный фасады объекта культурного наследия



Фотография № 3. Вид на юго-западный фасад объекта культурного наследия



Фотография № 4. Фрагмент юго-западного фасада объекта культурного наследия

СЛУЖБА ПО ОХРАНЕ ОБЪЕКТОВ КУЛЬТУРНОГО НАСЛЕДИЯ ИРКУТСКОЙ ОБЛАСТИ

## П Р И К А З

18 апреля 2024 года

г. Иркутск

№ 76-310-спр

Приложение 2

к предмету охраны объекта культурного наследия регионального значения «Дом жилой», конец XIX в., расположенного по адресу: Иркутская область, муниципальный район Ольхонский, сельское поселение Еланцынское, деревня Хурай-Нур, улица Солнечная, дом 11

## Об утверждении предмета охраны объекта культурного наследия регионального значения

В соответствии с подпунктом 10 пункта 2 статьи 33 Федерального закона от 25 июня 2002 года № 73-ФЗ «Об объектах культурного наследия (памятниках истории и культуры) народов Российской Федерации», руководствуясь статьей 21 Устава Иркутской области, подпунктом 1 пункта 6 Положения о службе по охране объектов культурного наследия Иркутской области, утвержденного постановлением Правительства Иркутской области от 9 марта 2010 года № 31-пп, ПРИКАЗЫВАЮ:

1. Утвердить предмет охраны объекта культурного наследия регионального значения «Дом жилой», конец XIX в. (вид объекта культурного наследия – памятник), расположенного по адресу: Иркутская область, муниципальный район Ольхонский, сельское поселение Еланцынское, деревня Хурай-Нур, улица Солнечная, дом 11, согласно приложению к настоящему приказу.
2. Настоящий приказ подлежит официальному опубликованию в общественно-политической газете «Областная», сетевом издании «Официальный интернет-портал правовой информации Иркутской области» (ogirk.ru), а также на «Официальном интернет-портале правовой информации» (www.pravo.gov.ru) после его государственной регистрации.
3. Настоящий приказ вступает в силу после дня его государственной регистрации.

Руководитель службы по охране объектов культурного наследия Иркутской области В.В. Соколов

Приложение  
к приказу службы по охране объектов  
культурного наследия Иркутской области  
от 18 апреля 2024 года № 76-310-спр

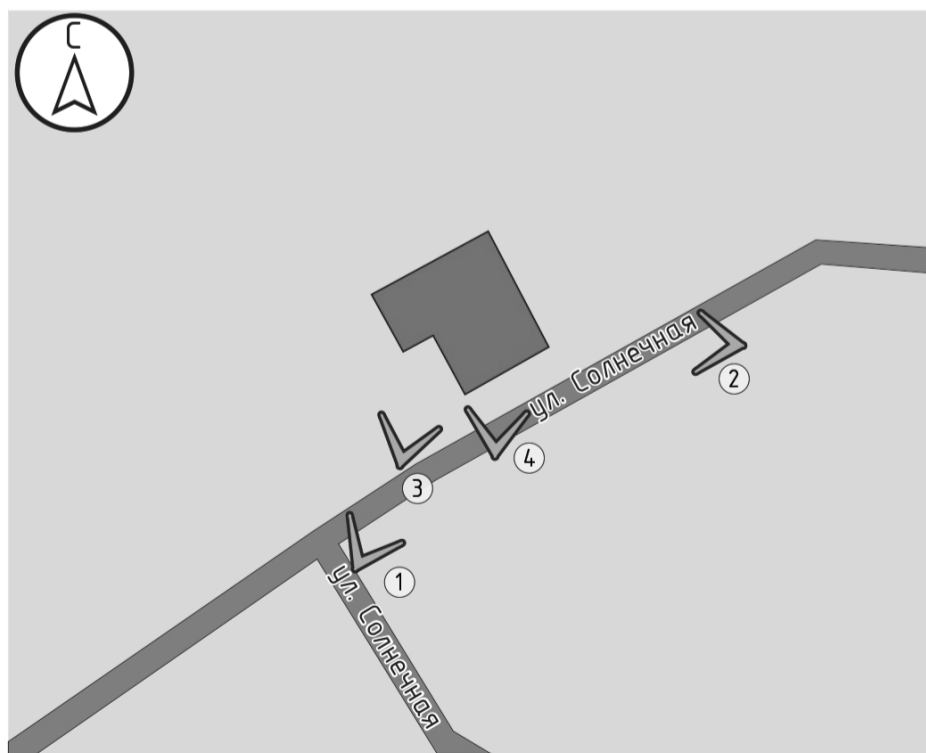
## Предмет охраны

объекта культурного наследия регионального значения «Дом жилой», конец XIX в., расположенного по адресу: Иркутская область, муниципальный район Ольхонский, сельское поселение Еланцынское, деревня Хурай-Нур, улица Солнечная, дом 11

1. Градостроительные характеристики и месторасположение:
  - местоположение и градостроительные характеристики здания конца XIX в., его роль в композиционно-планировочной структуре д. Хурай-Нур; градостроительная роль в формировании красной линии застройки ул. Солнечная (фотография №1);
  - положение памятника – на красной линии застройки ул. Солнечная в границах д. Хурай-Нур.
2. Архитектурные и объемно-пространственные характеристики, конструктивные элементы:
  - объемно-пространственная композиция одноэтажного здания конца XIX в., прямоугольного, близкого к квадрату, в плане основного объема сруб, перекрытого вальмовой тесовой крышей, с прирубом сеней на юго-западном фасаде, под двускатной тесовой крышей с треугольным фронтоном; углы рублены в лапу; три световые оси на юго-восточном фасаде, две световые оси на юго-западном фасаде; парадный вход со стороны юго-западного фасада через крыльцо под односкатным навесом, опирающимся на консоль-выкружку и продольную стену дома; матицы с открытыми торцами-выпусками на северо-восточном и юго-западном фасадах;
  - капитальные стены конца XIX в., их конструкция и материал – древесина;
  - объемно-планировочное решение здания конца XIX в. в пределах капитальных стен и перекрытия;
  - крыша, ее конструкция, конфигурация конца XIX в., в том числе высотные отметки по венчающему карнизу и коньку кровли;
  - композиционное решение оформления фасадов здания конца XIX в., включая размер, форму, местоположение и оформление оконных и дверного проемов;
  - архитектурно-художественное оформление фасадов конца XIX в., включая оконные проемы прямоугольной формы, украшенные наличниками с двухъярусной лобанью, лобань завершается профилированным лучковым сандриком с невысоким парапетом наверху; нижняя часть наличника криволинейных очертаний с длинными боковыми свесами; ставни двухстворчатые с трехчастными филеками; (фотография № 4); венчающий подшивной карниз большого выноса и широкий фриз из горизонтальных профилированных досок (фотография № 4);
  - колористическое решение архитектурных элементов декора конца XIX в. (уточняется по результатам научно-исследовательских и изыскательских работ в процессе реставрации);
  - столярные оконные заполнения, включая материал и рисунок расстекловки – симметричная многостекольная в ред. конца XIX в. (уточняется по результатам научно-исследовательских и изыскательских работ в процессе реставрации).

Приложение 1  
к предмету охраны объекта культурного наследия регионального значения «Дом жилой», конец XIX в., расположенного по адресу: Иркутская область, муниципальный район Ольхонский, сельское поселение Еланцынское, деревня Хурай-Нур, улица Солнечная, дом 11

## Ситуационная схема



## Условные обозначения:

- ① — точка фотофиксации
- — объект культурного наследия
- ул. Солнечная — название улицы
- — улично-дорожная сеть

## Материалы фотофиксации



Фотография № 1. Вид с ул. Солнечная на юго-восточный и юго-западный фасады объекта культурного наследия



Фотография № 2. Вид с ул. Солнечная на северо-восточный и юго-восточный фасады объекта культурного наследия



Фотография № 3. Вид на юго-западный и юго-восточный фасады объекта культурного наследия



Фотография № 4. Фрагмент юго-восточного фасада объекта культурного наследия

## МИНИСТЕРСТВО СОЦИАЛЬНОГО РАЗВИТИЯ, ОПЕКИ И ПОПЕЧИТЕЛЬСТВА ИРКУТСКОЙ ОБЛАСТИ

## ПРИКАЗ

9 сентября 2024 года

г. Иркутск

№ 53-107-мпр

**Об утверждении Административного регламента Министерства социального развития, опеки и попечительства Иркутской области по предоставлению государственной услуги «Присвоение звания «Ветеран труда» в Иркутской области»**

В соответствии с Федеральным законом от 27 июля 2010 № 210-ФЗ «Об организации предоставления государственных и муниципальных услуг», Законом Иркутской области от 18 июля 2008 № 44-оз «Об условиях и порядке присвоения звания «Ветеран труда» в Иркутской области», Правилами разработки и утверждения административных регламентов предоставления государственных услуг исполнительными органами государственной власти Иркутской области, утвержденными постановлением Правительства Иркутской области от 1 августа 2011 года N 220-пл, руководствуясь Положением о министерстве социального развития, опеки и попечительства Иркутской области, утвержденным постановлением Правительства Иркутской области от 18 сентября 2009 № 261/40-пп, статьей 21 Устава Иркутской области, приказываю:

1. Утвердить прилагаемый Административный регламент Министерства социального развития, опеки и попечительства Иркутской области по предоставлению государственной услуги «Присвоение звания «Ветеран труда» в Иркутской области».
2. Признать утратившими силу:
  - приказ министерства социального развития, опеки и попечительства Иркутской области от 18 мая 2012 № 100-мпр «Об утверждении административного регламента предоставления государственной услуги «Присвоение звания «Ветеран труда» в Иркутской области»;
  - пункт 7 приказа министерства социального развития, опеки и попечительства Иркутской области от 19 октября 2012 № 278-мпр «О внесении изменений в отдельные нормативные правовые акты министерства социального развития, опеки и попечительства Иркутской области»;
  - пункт 10 приказа министерства социального развития, опеки и попечительства Иркутской области от 26 декабря 2012 № 332-мпр «О внесении изменений в отдельные нормативные правовые акты министерства социального развития, опеки и попечительства Иркутской области»;
  - пункт 23 приказа министерства социального развития, опеки и попечительства Иркутской области от 11 февраля 2013 № 20-мпр «О внесении изменений в отдельные нормативные правовые акты»;
  - приказ министерства социального развития, опеки и попечительства Иркутской области от 21 августа 2013 № 168-мпр «О внесении изменений в административный регламент предоставления государственной услуги «Присвоение звания «Ветеран труда» в Иркутской области»;
  - пункт 13 приказа министерства социального развития, опеки и попечительства Иркутской области от 19 февраля 2014 № 20-мпр «О внесении изменений в отдельные нормативные правовые акты министерства социального развития, опеки и попечительства Иркутской области»;
  - пункт 5 приказа министерства социального развития, опеки и попечительства Иркутской области от 29 сентября 2014 №163-мпр «О внесении изменений в отдельные нормативные правовые акты министерства социального развития, опеки и попечительства Иркутской области»;
  - пункт 9 приказа министерства социального развития, опеки и попечительства Иркутской области от 27 марта 2015 № 32-мпр «О внесении изменений в отдельные нормативные правовые акты министерства социального развития, опеки и попечительства Иркутской области»;
  - пункт 6 приказа министерства социального развития, опеки и попечительства Иркутской области от 03 июля 2015 № 99-мпр «О внесении изменений в отдельные нормативные правовые акты министерства социального развития, опеки и попечительства Иркутской области»;
  - пункт 1 приказа министерства социального развития, опеки и попечительства Иркутской области от 31 мая 2016 № 81-мпр «О внесении изменений в отдельные нормативные правовые акты министерства социального развития, опеки и попечительства Иркутской области»;
  - пункт 2 приказа министерства социального развития, опеки и попечительства Иркутской области от 20 января 2017 № 11-мпр «О внесении изменений в отдельные нормативные правовые акты министерства социального развития, опеки и попечительства Иркутской области»;
  - пункт 9 приказа министерства социального развития, опеки и попечительства Иркутской области от 14 февраля 2017 № 26-мпр «О внесении изменений в отдельные нормативные правовые акты министерства социального развития, опеки и попечительства Иркутской области»;
  - приказ министерства социального развития, опеки и попечительства Иркутской области от 15 июня 2018 № 53-158/18-мпр «О внесении изменений в Административный регламент предоставления государственной услуги «Присвоение звания «Ветеран труда» в Иркутской области»;
  - приказ министерства социального развития, опеки и попечительства Иркутской области от 17 октября 2018 № 53-332/18-мпр «О внесении изменений в Административный регламент предоставления государственной услуги «Присвоение звания «Ветеран труда» в Иркутской области»;
  - приказ министерства социального развития, опеки и попечительства Иркутской области от 17 июня 2019 № 53-198/19-мпр «О внесении изменений в административный регламент предоставления государственной услуги «Присвоение звания «Ветеран труда» в Иркутской области»;
  - пункт 12 приказа министерства социального развития, опеки и попечительства Иркутской области от 09 декабря 2019 №53-314/19-мпр «О внесении изменений в отдельные нормативные правовые акты министерства социального развития, опеки и попечительства Иркутской области»;
  - пункт 2 приказа министерства социального развития, опеки и попечительства Иркутской области от 29 мая 2020 № 53-65/20-мпр «О внесении изменений в отдельные нормативные правовые акты министерства социального развития, опеки и попечительства Иркутской области»;
  - приказ министерства социального развития, опеки и попечительства Иркутской области от 29 июля 2021 № 53-95/21-мпр «О внесении изменений в Административный регламент предоставления государственной услуги «Присвоение звания «Ветеран труда» в Иркутской области»;
  - пункт 7 приказа министерства социального развития, опеки и попечительства Иркутской области от 29 октября 2021 № 53-128/21-мпр «О внесении изменений в отдельные нормативные правовые акты министерства социального развития, опеки и попечительства Иркутской области»;
  - пункт 24 приказа министерства социального развития, опеки и попечительства Иркутской области от 29 марта 2022 № 53-48-мпр «О внесении изменений в отдельные нормативные правовые акты министерства социального развития, опеки и попечительства Иркутской области»;
  - пункт 13 приказа министерства социального развития, опеки и попечительства Иркутской области от 19 октября 2022 № 53-123-мпр «О внесении изменений в отдельные нормативные правовые акты министерства социального развития, опеки и попечительства Иркутской области».
3. Приказ вступает в силу по истечении 10 дней после дня его официального опубликования.
4. Настоящий приказ подлежит официальному опубликованию в общественно-политической газете «Областная», сетевом издании «Официальный интернет-портал правовой информации Иркутской области» (ogifr.ru), а также на «Официальном интернет-портале правовой информации» (www.pravo.gov.ru) после его государственной регистрации.

Министр социального развития, опеки и попечительства Иркутской области В.А. Родионов

Утвержден приказом Министерства социального развития, опеки и попечительства Иркутской области от 9 сентября 2024 года № 53-107-мпр

**Административный регламент****Министерства социального развития, опеки и попечительства Иркутской области по предоставлению государственной услуги «Присвоение звания «Ветеран труда» в Иркутской области»****I. Общие положения**

1. Настоящий Административный регламент устанавливает порядок и стандарт предоставления государственной услуги «Присвоение звания «Ветеран труда» в Иркутской области» (далее – Услуга).
  2. Услуга предоставляется лицам, которым ранее звание «Ветеран труда» было присвоено, лицам, награжденным орденами или медалями СССР или Российской Федерации, либо удостоенным почетных званий СССР, РСФСР или Российской Федерации, либо награжденным почетными грамотами Президента Российской Федерации или удостоенным благодарности Президента Российской Федерации, либо награжденным ведомственными знаками отличия за заслуги в труде (службе) и продолжительную работу (службу) не менее 15 лет в соответствующей сфере деятельности (отрасли экономики) и имеющим трудовой (страховой) стаж, учитываемый для назначения пенсии, не менее 25 лет для мужчин и 20 лет для женщин или выслугу лет, необходимую для назначения пенсии за выслугу лет в календарном исчислении, лицам, начавшим трудовую деятельность в несовершеннолетнем возрасте в период Великой Отечественной войны и имеющим трудовой (страховой) стаж не менее 40 лет для мужчин и 35 лет для женщин, награжденным ведомственными знаками отличия в труде по состоянию на 30 июня 2016 года при наличии трудового (страхового) стажа, учитываемого для назначения пенсии, не менее 25 лет для мужчин и 20 лет для женщин или выслуги лет, необходимой для назначения пенсии за выслугу лет в календарном исчислении (далее – заявители), указанным в таблице 1 приложения № 1 к настоящему Административному регламенту.
  3. Услуга должна быть предоставлена заявителю в соответствии с вариантом предоставления Услуги (далее – вариант).
  4. Вариант определяется в соответствии с таблицей 2 приложения № 1 к настоящему Административному регламенту исходя из общих признаков заявителя, а также из результата предоставления Услуги, за предоставлением которой обратился указанный заявитель.
  5. Признаки заявителя определяются в результате анкетирования, проводимого органом, предоставляющим услугу (далее – профилирование)<sup>1</sup>, осуществляемого в соответствии с настоящим Административным регламентом.
- <sup>1</sup> Подпункт «в» пункта 10 Правил разработки и утверждения административных регламентов предоставления государственных услуг, утвержденных постановлением Правительства Российской Федерации от 20.07.2021 № 1228.

6. Информация о порядке предоставления Услуги размещается в федеральной государственной информационной системе «Единый портал государственных и муниципальных услуг (функций)»<sup>2</sup> (далее – Единый портал).

**II. Стандарт предоставления Услуги****Наименование Услуги**

7. Присвоение звания «Ветеран труда» в Иркутской области.

**Наименование органа, предоставляющего Услуги**

8. Услуга предоставляется Министерством социального развития, опеки и попечительства Иркутской области (далее – Орган власти).

9. Предоставление Услуги в многофункциональных центрах предоставления государственных и муниципальных услуг (далее – МФЦ) осуществляется при наличии соглашения с таким МФЦ.

МФЦ, в которых организуется предоставление Услуги, могут принять решение об отказе в приеме заявления о предоставлении Услуги (далее – заявление) и документов и (или) информации, необходимых для ее предоставления.

**Результат предоставления Услуги**

10. При обращении заявителя за присвоением звания «Ветеран труда» результатами предоставления Услуги являются:
  - а) решение о присвоении звания «Ветеран труда» (документ на бумажном носителе или в форме электронного документа);
  - б) решение об отказе в присвоении звания «Ветеран труда» (документ на бумажном носителе или в форме электронного документа).
11. При обращении заявителя за повторной выдачей удостоверения «Ветеран труда» (дубликат) результатами предоставления Услуги являются:
  - а) решение о предоставлении Услуги (документ на бумажном носителе или в форме электронного документа);
  - б) решение об отказе в предоставлении Услуги (документ на бумажном носителе или в форме электронного документа).
12. При обращении заявителя за исправлением опечаток и (или) ошибок, допущенных в результате предоставления Услуги, результатом предоставления Услуги является решение о предоставлении Услуги (документ на бумажном носителе или в форме электронного документа).
13. Результаты предоставления Услуги могут быть получены посредством почтовой связи, в МФЦ, в подведомственной организации Органа власти, в личном кабинете на Едином портале.

**Срок предоставления Услуги**

14. Максимальный срок предоставления Услуги составляет 15 рабочих дней с даты регистрации заявления о предоставлении Услуги и документов, необходимых для предоставления Услуги.

Срок предоставления Услуги определяется для каждого варианта и приведен в их описании, содержащемся в разделе III настоящего Административного регламента.

**Правовые основания для предоставления Услуги**

15. Перечень нормативных правовых актов, регулирующих предоставление Услуги, информация о порядке досудебного (внесудебного) обжалования решений и действий (бездействия) Органа власти, а также о должностных лицах, государственных служащих, работниках Органа власти размещены на официальном сайте Органа власти в информационно-телекоммуникационной сети «Интернет» (далее – сеть «Интернет»), а также на Едином портале.

**Исчерпывающий перечень документов, необходимых для предоставления Услуги**

16. Исчерпывающий перечень документов, необходимых в соответствии с законодательными и иными нормативными правовыми актами для предоставления Услуги, с разделением на документы и информацию, которые заявитель должен представить самостоятельно, и документы, которые заявитель вправе представить по собственной инициативе, приведен в разделе III настоящего Административного регламента в описании вариантов предоставления Услуги.

**Исчерпывающий перечень оснований для отказа приеме заявления и документов, необходимых для предоставления Услуги**

17. Основания для отказа в приеме заявления и документов приведены в разделе III настоящего Административного регламента в описании вариантов предоставления Услуги.

**Исчерпывающий перечень оснований для приостановления предоставления Услуги или отказа в предоставлении Услуги**

18. Основания для приостановления предоставления Услуги законодательством Российской Федерации не предусмотрены.

19. Основания для отказа в предоставлении Услуги приведены в разделе III настоящего Административного регламента в описании вариантов предоставления Услуги.

**Размер платы, взимаемой с заявителя при предоставлении Услуги, и способы ее взимания**

20. Взимание государственной пошлины или иной платы за предоставление Услуги законодательством Российской Федерации не предусмотрено.

**Максимальный срок ожидания в очереди при подаче заявителем заявления и при получении результата предоставления Услуги**

21. Максимальный срок ожидания в очереди при подаче заявления составляет 15 минут.
22. Максимальный срок ожидания в очереди при получении результата Услуги составляет 15 минут.

**Срок регистрации заявления**

23. Срок регистрации заявления и документов, необходимых для предоставления Услуги, в Органе власти составляет 20 минут с момента подачи заявления и документов, необходимых для предоставления Услуги, указанным способом.

**Требования к помещениям, в которых предоставляется Услуга**

24. Требования к помещениям, в которых предоставляется Услуга, размещены на официальном сайте Органа власти в сети «Интернет», а также на Едином портале.

**Показатели доступности и качества Услуги**

25. Показатели доступности и качества Услуги размещены на официальном сайте Органа власти в сети «Интернет», а также на Едином портале.

**Иные требования к предоставлению Услуги**

26. Услуги, которые являются необходимыми и обязательными для предоставления Услуги, законодательством Российской Федерации не предусмотрены.

**Информационные системы, используемые для предоставления Услуги:**

- а) Единый портал;
- б) единая система межведомственного электронного взаимодействия<sup>3</sup>;
- в) автоматизированная информационная система «Электронный социальный регистр населения».

**III. Состав, последовательность и сроки выполнения административных процедур****Перечень вариантов предоставления Услуги**

28. При обращении заявителя за присвоением звания «Ветеран труда» Услуга предоставляется в соответствии со следующими вариантами:

- Вариант 1: Заявитель, на основании государственной или ведомственной награды при наличии необходимого трудового (страхового) стажа;
- Вариант 2: Заявитель, на основании трудовой деятельности в несовершеннолетнем возрасте в период Великой Отечественной войны, трудового (страхового) стажа;
- Вариант 3: Представитель, на основании государственной или ведомственной награды при наличии необходимого трудового (страхового) стажа;
- Вариант 4: Представитель, на основании трудовой деятельности в несовершеннолетнем возрасте в период Великой Отечественной войны, трудового (страхового) стажа.
29. При обращении заявителя за повторной выдачей удостоверения «Ветеран труда» (дубликат) Услуга предоставляется в соответствии со следующими вариантами:
  - Вариант 5: Заявитель, лицо, которому ранее звание «Ветеран труда» было присвоено;
  - Вариант 6: Представитель, лицо, которому ранее звание «Ветеран труда» было присвоено.
30. При обращении заявителя за исправлением опечаток и (или) ошибок, допущенных в результате предоставления

<sup>2</sup> Пункт 1 Положения о федеральной государственной информационной системе «Единый портал государственных и муниципальных услуг (функций)», утвержденного постановлением Правительства Российской Федерации от 24.10.2011 № 861.

<sup>3</sup> Постановление Правительства Российской Федерации от 08.09.2010 № 697 «О единой системе межведомственного электронного взаимодействия».

Услуги, Услуга предоставляется в соответствии со следующими вариантами:

Вариант 7: Заявитель;

Вариант 8: Представитель.

31. Возможность оставления заявления без рассмотрения не предусмотрена.

#### Профилирование заявителя

32. Вариант определяется путем анкетирования заявителя, в процессе которого устанавливается результат Услуги, за предоставлением которого он обратился, а также признаки заявителя. Вопросы, направленные на определение признаков заявителя, приведены в таблице 2 приложения № 1 к настоящему Административному регламенту.

Профилирование осуществляется:

- в личном кабинете на Едином портале;
- в Органе власти;
- в МФЦ.

33. По результатам получения ответов от заявителя на вопросы анкетирования определяется полный перечень комбинаций значений признаков в соответствии с настоящим Административным регламентом, каждая из которых соответствует одному варианту.

34. Описание вариантов, приведенные в настоящем разделе, размещаются Органом власти в общедоступном для ознакомления месте.

#### Вариант 1

35. Максимальный срок предоставления варианта Услуги составляет 15 рабочих дней с даты регистрации заявления и документов, необходимых для предоставления Услуги.

36. Результатом предоставления варианта Услуги являются:

- решение о присвоении звания «Ветеран труда» (документ на бумажном носителе или в форме электронного документа);
- решение об отказе в присвоении звания «Ветеран труда» (документ на бумажном носителе или в форме электронного документа).

Формирование реестровой записи в качестве результата предоставления Услуги не предусмотрено.

Документами, содержащими решения о предоставлении Услуги, являются:

а) решение о присвоении звания «Ветеран труда» с информацией об адресе и времени необходимом для получения удостоверения «Ветеран труда»;

б) решение об отказе в присвоении звания «Ветеран труда» в Иркутской области».

37. Административные процедуры, осуществляемые при предоставлении Услуги в соответствии с настоящим вариантом:

- прием заявления и документов и (или) информации, необходимых для предоставления Услуги;
- межведомственное информационное взаимодействие;
- принятие решения о предоставлении (об отказе в предоставлении) Услуги;
- предоставление результата Услуги.

38. В настоящем варианте предоставления Услуги не приведена административная процедура приостановление предоставления Услуги, поскольку она не предусмотрена законодательством Российской Федерации.

#### Прием заявления и документов и (или) информации, необходимых для предоставления Услуги

39. Представление заявителем документов и заявления в соответствии с формой, предусмотренной в приложении № 2 к настоящему Административному регламенту, осуществляется посредством почтовой связи, посредством Единого портала, в МФЦ, в подведомственную организацию Органа власти.

40. Исчерпывающий перечень документов, необходимых в соответствии с законодательными или иными нормативными правовыми актами для предоставления Услуги, которые заявитель должен представить самостоятельно:

- документы, удостоверяющие личность заявителя (при подаче заявления в подведомственную организацию Органа власти: оригинал; посредством Единого портала: сведения из документа, удостоверяющего личность заявителя, формируются при подтверждении учетной записи в Единой системе идентификации и аутентификации из состава соответствующих данных указанной учетной записи и могут быть проверены путем направления запроса с использованием системы межведомственного электронного взаимодействия; посредством почтовой связи: копия документа, заверенная в порядке, установленном законодательством Российской Федерации; в МФЦ: оригинал) (один из документов по выбору заявителя): паспорт гражданина Российской Федерации; иной документ, удостоверяющий личность заявителя;
- фотография заявителя, – фотография (размер - 3 x 4 см, формат - JPEG, вес файла - от 10 kb до 5 mb, разрешение - 300 DPI, пропорции головы по отношению к площади фотографии - от 76%. Фотография Заявителя представляется в черно-белом или цветном исполнении с четким изображением лица строго в анфас без головного убора. Размер изображения овала лица на фотографии должен занимать не менее 70 - 80 процентов вертикального размера снимка. Размер изображения головы на фотографии должен составлять в высоту от 30 до 32 мм, в ширину от 18 до 22 мм. Изображение на фотографии размещается таким образом, чтобы свободное верхнее поле над головой составляло 5 (+ 1) мм);
- судебные акты, – решение суда об установлении факта проживания заявителя на территории Иркутской области (при подаче заявления в подведомственную организацию Органа власти: оригинал; посредством Единого портала: электронный документ (электронный образ документа) в виде файла в форматах PDF, TIF; посредством почтовой связи: копия документа, заверенная в порядке, установленном законодательством Российской Федерации; в МФЦ: оригинал);
- документы, подтверждающие трудовую деятельность и трудовой стаж заявителя (за периоды до 1 января 2020 года), – трудовая книжка (при подаче заявления в подведомственную организацию Органа власти: оригинал; посредством Единого портала: электронный документ (электронный образ документа) в виде файла в форматах PDF, TIF; посредством почтовой связи: копия документа, заверенная в порядке, установленном законодательством Российской Федерации; в МФЦ: оригинал);
- документы, подтверждающие награждение орденами или медалями СССР или Российской Федерации, либо почетными званиями СССР или Российской Федерации, либо награждение почетными грамотами Президента Российской Федерации или благодарностью Президента Российской Федерации, либо награждение ведомственными знаками отличия за заслуги в труде (службе), – документ, подтверждающий награждение орденами или медалями СССР или Российской Федерации, либо присвоение почетных званий СССР или Российской Федерации, либо награждение почетными грамотами или объявление благодарностей Президента Российской Федерации, либо награждение ведомственными знаками отличия за заслуги в труде (службе) и продолжительную работу (службу) не менее 15 лет в соответствующей сфере деятельности (отрасли экономики) (при подаче заявления в подведомственную организацию Органа власти: оригинал; посредством Единого портала: электронный документ (электронный образ документа) в виде файла в форматах PDF, TIF; посредством почтовой связи: копия документа, заверенная в порядке, установленном законодательством Российской Федерации; в МФЦ: оригинал);
- документ, подтверждающий награждение ведомственным знаком отличия в труде, – документ, подтверждающий награждение по состоянию на 30 июня 2016 года ведомственным знаком отличия в труде (при подаче заявления в подведомственную организацию Органа власти: оригинал; посредством Единого портала: электронный документ (электронный образ документа) в виде файла в форматах PDF, TIF; посредством почтовой связи: копия документа, заверенная в порядке, установленном законодательством Российской Федерации; в МФЦ: оригинал);

41. Исчерпывающий перечень документов, необходимых в соответствии с законодательными или иными нормативными правовыми актами для предоставления Услуги, которые заявитель вправе представить по собственной инициативе:

- документы о регистрации по месту жительства и месту пребывания гражданина Российской Федерации в пределах Российской Федерации, – свидетельство о регистрации по месту жительства (если документ не представлен по инициативе заявителя, делается запрос документа или содержащихся в нем сведений в государственных органах, органах местного самоуправления либо подведомственных государственным органам или органам местного самоуправления организациях, органах государственных внебюджетных фондов, в распоряжении которых они находятся, в порядке межведомственного информационного взаимодействия);
- документы, подтверждающие трудовую деятельность и трудовой стаж заявителя (за периоды осуществления трудовой деятельности после 1 января 2020 года), – сведения о трудовой деятельности (если документ не представлен по инициативе заявителя, делается запрос документа или содержащихся в нем сведений в государственных органах, органах местного самоуправления либо подведомственных государственным органам или органам местного самоуправления организациях, органах государственных внебюджетных фондов, в распоряжении которых они находятся, в порядке межведомственного информационного взаимодействия).

42. Способами установления личности (идентификации) заявителя при взаимодействии с заявителями являются:

- посредством почтовой связи – установление личности не требуется;
- посредством Единого портала – единая система идентификации и аутентификации в инфраструктуре, обеспечивающей информационно-технологическое взаимодействие информационных систем, используемых для предоставления государственных и муниципальных услуг в электронной форме;
- в МФЦ – документ, удостоверяющий личность;
- в подведомственную организацию Органа власти – документ, удостоверяющий личность.

43. Орган власти, МФЦ отказывают заявителю в приеме заявления и документов при наличии следующих оснований:

- в документах, представленных заявителем, содержатся подчистки и исправления текста, которые не заверены в порядке, установленном законодательством Российской Федерации;
- документы содержат повреждения, наличие которых не позволяет в полном объеме использовать информацию и сведения, содержащиеся в документах для предоставления Услуги;
- представленные документы или сведения утратили силу на момент обращения за Услугой;
- представлен неполный комплект документов, необходимых для предоставления Услуги;
- подача заявления о предоставлении Услуги и документов, необходимых для предоставления Услуги, в электронной форме с нарушением установленных требований;
- выявление несоблюдения условий признания действительности усиленной квалифицированной электронной подписи в заявлении, установленном статьей 11 Федерального закона от 06.04.2011 № 63-ФЗ «Об электронной подписи».

44. Услуга не предусматривает возможности приема заявления и документов, необходимых для предоставления варианта Услуги, по выбору заявителя, независимо от его места жительства или места пребывания (для физических лиц, включая индивидуальных предпринимателей) либо места нахождения (для юридических лиц).

45. Срок регистрации заявления и документов, необходимых для предоставления Услуги, в Органе власти составляет 20 минут с момента подачи заявления и документов, необходимых для предоставления Услуги, указанным способом.

#### Межведомственное информационное взаимодействие

46. Для получения Услуги необходимо направление следующих межведомственных информационных запросов:

а) при осуществлении межведомственного информационного взаимодействия посредством федеральной государственной информационной системы «Единая система межведомственного электронного взаимодействия» информационный запрос «Проверка действительности паспорта». Указанный информационный запрос направляется в «Министерство внутренних дел Российской Федерации».

б) при осуществлении межведомственного информационного взаимодействия посредством федеральной государственной информационной системы «Единая система межведомственного электронного взаимодействия» информационный запрос «Предоставление сведений о трудовой деятельности». Указанный информационный запрос направляется в «Социальный фонд России».

в) при осуществлении межведомственного информационного взаимодействия посредством федеральной государственной информационной системы «Единая система межведомственного электронного взаимодействия» информационный запрос «Сведения о регистрации по месту жительства граждан РФ». Указанный информационный запрос направляется в «МВД России».

#### Принятие решения о предоставлении (об отказе в предоставлении) Услуги

47. Орган власти отказывает заявителю в предоставлении Услуги при наличии следующих оснований:

а) не соответствие заявителя категории граждан, установленной статьей 2 Закона Иркутской области от 18 июля 2008 года №44-оз «Об условиях и порядке присвоения звания "Ветеран труда" в Иркутской области»;

б) представлении сведений и (или) документов, которые противоречат сведениям, полученным в ходе межведомственного взаимодействия.

48. Принятие решения о предоставлении Услуги осуществляется в срок, не превышающий 10 рабочих дней со дня получения Органом власти всех сведений, необходимых для принятия решения.

#### Предоставление результата Услуги

49. Способы получения результата предоставления Услуги:

а) в личном кабинете на Едином портале, в подведомственной организации Органа власти, посредством почтовой связи, в МФЦ – решение о присвоении звания «Ветеран труда»;

б) в личном кабинете на Едином портале, в подведомственной организации Органа власти, посредством почтовой связи, в МФЦ – решение об отказе в присвоении звания «Ветеран труда».

50. Предоставление результата Услуги осуществляется в срок, не превышающий 5 рабочих дней со дня принятия решения о предоставлении Услуги.

51. Результат предоставления Услуги не может быть предоставлен по выбору заявителя независимо от его места жительства или места пребывания (для физических лиц, включая индивидуальных предпринимателей) либо места нахождения (для юридических лиц).

#### Вариант 2

52. Максимальный срок предоставления варианта Услуги составляет 15 рабочих дней с даты регистрации заявления и документов, необходимых для предоставления Услуги.

53. Результатом предоставления варианта Услуги являются:

- решение о присвоении звания «Ветеран труда» (документ на бумажном носителе или в форме электронного документа);
- решение об отказе в присвоении звания «Ветеран труда» (документ на бумажном носителе или в форме электронного документа).

Формирование реестровой записи в качестве результата предоставления Услуги не предусмотрено.

Документами, содержащими решения о предоставлении Услуги, являются:

а) решение о присвоении звания «Ветеран труда» с информацией об адресе и времени необходимом для получения удостоверения «Ветеран труда»;

б) решение об отказе в присвоении звания «Ветеран труда» в Иркутской области».

54. Административные процедуры, осуществляемые при предоставлении Услуги в соответствии с настоящим вариантом:

- прием заявления и документов и (или) информации, необходимых для предоставления Услуги;
- межведомственное информационное взаимодействие;
- принятие решения о предоставлении (об отказе в предоставлении) Услуги;
- предоставление результата Услуги.

55. В настоящем варианте предоставления Услуги не приведена административная процедура приостановление предоставления Услуги, поскольку она не предусмотрена законодательством Российской Федерации.

#### Прием заявления и документов и (или) информации, необходимых для предоставления Услуги

56. Представление заявителем документов и заявления в соответствии с формой, предусмотренной в приложении № 2 к настоящему Административному регламенту, осуществляется посредством почтовой связи, посредством Единого портала, в МФЦ, в подведомственную организацию Органа власти.

57. Исчерпывающий перечень документов, необходимых в соответствии с законодательными или иными нормативными правовыми актами для предоставления Услуги, которые заявитель должен представить самостоятельно:

- документы, удостоверяющие личность заявителя (при подаче заявления в подведомственную организацию Органа власти: оригинал; посредством Единого портала: сведения из документа, удостоверяющего личность заявителя, формируются при подтверждении учетной записи в Единой системе идентификации и аутентификации из состава соответствующих данных указанной учетной записи и могут быть проверены путем направления запроса с использованием системы межведомственного электронного взаимодействия; посредством почтовой связи: копия документа, заверенная в порядке, установленном законодательством Российской Федерации; в МФЦ: оригинал) (один из документов по выбору заявителя): паспорт гражданина Российской Федерации; иной документ, удостоверяющий личность заявителя;
- фотография заявителя, – фотография (размер - 3 x 4 см, формат - JPEG, вес файла - от 10 kb до 5 mb, разрешение - 300 DPI, пропорции головы по отношению к площади фотографии - от 76%. Фотография Заявителя представляется в черно-белом или цветном исполнении с четким изображением лица строго в анфас без головного убора. Размер изображения овала лица на фотографии должен занимать не менее 70 - 80 процентов вертикального размера снимка. Размер изображения головы на фотографии должен составлять в высоту от 30 до 32 мм, в ширину от 18 до 22 мм. Изображение на фотографии размещается таким образом, чтобы свободное верхнее поле над головой составляло 5 (+ 1) мм);
- судебные акты, – решение суда об установлении факта проживания заявителя на территории Иркутской области (при подаче заявления в подведомственную организацию Органа власти: оригинал; посредством Единого портала: электронный документ (электронный образ документа) в виде файла в форматах PDF, TIF; посредством почтовой связи: копия документа, заверенная в порядке, установленном законодательством Российской Федерации; в МФЦ: оригинал);
- документы, подтверждающие трудовую деятельность и трудовой стаж заявителя (за периоды до 1 января 2020 года), – трудовая книжка (при подаче заявления в подведомственную организацию Органа власти: оригинал; посредством Единого портала: электронный документ (электронный образ документа) в виде файла в форматах PDF, TIF; посредством почтовой связи: копия документа, заверенная в порядке, установленном законодательством Российской Федерации; в МФЦ: оригинал);
- документы, подтверждающие начало трудовой деятельности в несовершеннолетнем возрасте в период Великой Отечественной войны, – документ, подтверждающий начало трудовой деятельности (если документ не представлен в период Великой Отечественной войны (при подаче заявления в подведомственную организацию Органа власти: оригинал; посредством Единого портала: электронный документ (электронный образ документа) в виде файла в форматах PDF, TIF; посредством почтовой связи: копия документа, заверенная в порядке, установленном законодательством Российской Федерации; в МФЦ: оригинал).

58. Исчерпывающий перечень документов, необходимых в соответствии с законодательными или иными нормативными правовыми актами для предоставления Услуги, которые заявитель вправе представить по собственной инициативе:

- документы о регистрации по месту жительства и месту пребывания гражданина Российской Федерации в пределах Российской Федерации, – свидетельство о регистрации по месту жительства (если документ не представлен по инициативе заявителя, делается запрос документа или содержащихся в нем сведений в государственных органах, органах местного самоуправления либо подведомственных государственным органам или органам местного самоуправления организациях, органах государственных внебюджетных фондов, в распоряжении которых они находятся, в порядке межведомственного информационного взаимодействия);
- документы, подтверждающие трудовую деятельность и трудовой стаж заявителя (за периоды осуществления трудовой деятельности после 1 января 2020 года), – сведения о трудовой деятельности (если документ не представлен по инициативе заявителя, делается запрос документа или содержащихся в нем сведений в государственных органах, органах местного самоуправления либо подведомственных государственным органам или органам местного самоуправления организациях, органах государственных внебюджетных фондов, в распоряжении которых они находятся, в порядке межведомственного информационного взаимодействия).

59. Способами установления личности (идентификации) заявителя при взаимодействии с заявителями являются:

- посредством почтовой связи – установление личности не требуется;
  - посредством Единого портала – единая система идентификации и аутентификации в инфраструктуре, обеспечивающей информационно-технологическое взаимодействие информационных систем, используемых для предоставления государственных и муниципальных услуг в электронной форме;
  - в МФЦ – документ, удостоверяющий личность;
  - в подведомственную организацию Органа власти – документ, удостоверяющий личность.
60. Орган власти, МФЦ отказывают заявителю в приеме заявления и документов при наличии следующих оснований:
- в документах, представленных заявителем, содержатся подчистки и исправления текста, которые не заверены в порядке, установленном законодательством Российской Федерации;
  - документы содержат повреждения, наличие которых не позволяет в полном объеме использовать информацию и сведения, содержащиеся в документах для предоставления Услуги;
  - представленные документы или сведения утратили силу на момент обращения за Услугой;
  - представлен неполный комплект документов, необходимых для предоставления Услуги;
  - подача заявления о предоставлении Услуги и документов, необходимых для предоставления Услуги, в электронной форме с нарушением установленных требований;



е) документ, подтверждающий полномочия представителя заявителя, – доверенность, выданная в порядке, установленном Гражданским кодексом Российской Федерации (при подаче заявления в подведомственную организацию Органа власти: оригинал; посредством Единого портала: электронный документ (электронный образ документа) в виде файла в форматах PDF, TIF; посредством почтовой связи: оригинал; в МФЦ: оригинал);

ж) документы, подтверждающие начало трудовой деятельности в несовершеннолетнем возрасте в период Великой Отечественной войны, – документ, подтверждающий начало трудовой деятельности в несовершеннолетнем возрасте в период Великой Отечественной войны (при подаче заявления в подведомственную организацию Органа власти: оригинал; посредством Единого портала: электронный документ (электронный образ документа) в виде файла в форматах PDF, TIF; посредством почтовой связи: копия документа, заверенная в порядке, установленном законодательством Российской Федерации; в МФЦ: оригинал).

92. Исчерпывающий перечень документов, необходимых в соответствии с законодательными или иными нормативными правовыми актами для предоставления Услуги, которые заявитель вправе представить по собственной инициативе:

а) документы о регистрации по месту жительства и месту пребывания гражданина Российской Федерации в пределах Российской Федерации, – свидетельство о регистрации по месту жительства (если документ не представлен по инициативе заявителя, делается запрос документа или содержащихся в нем сведений в государственных органах, органах местного самоуправления либо подведомственных государственным органам или органам местного самоуправления организациях, органах государственных внебюджетных фондов, в распоряжении которых они находятся, в порядке межведомственного информационного взаимодействия);

б) документы, подтверждающие трудовую деятельность и трудовой стаж заявителя (за периоды осуществления трудовой деятельности после 1 января 2020 года), – сведения о трудовой деятельности (если документ не представлен по инициативе заявителя, делается запрос документа или содержащихся в нем сведений в государственных органах, органах местного самоуправления либо подведомственных государственным органам или органам местного самоуправления организациях, органах государственных внебюджетных фондов, в распоряжении которых они находятся, в порядке межведомственного информационного взаимодействия).

93. Способы установления личности (идентификации) заявителя при взаимодействии с заявителями являются:

а) посредством почтовой связи – установление личности не требуется;

б) посредством Единого портала – единая система идентификации и аутентификации в инфраструктуре, обеспечивающей информационно-технологическое взаимодействие информационных систем, используемых для предоставления государственных и муниципальных услуг в электронной форме;

в) в МФЦ – документ, удостоверяющий личность;

г) в подведомственную организацию Органа власти – документ, удостоверяющий личность.

94. Орган власти, МФЦ отказывают заявителю в приеме заявления и документов при наличии следующих оснований:

а) в документах, представленных заявителем, содержатся подчистки и исправления текста, которые не заверены в порядке, установленном законодательством Российской Федерации;

б) документы содержат повреждения, наличие которых не позволяет в полном объеме использовать информацию и сведения, содержащиеся в документах для предоставления Услуги;

в) представленные документы или сведения утратили силу на момент обращения за Услугой;

г) представлен неполный комплект документов, необходимых для предоставления Услуги;

д) подана заявка о предоставлении Услуги и документов, необходимых для предоставления Услуги, в электронной форме с нарушением установленных требований;

е) выявление несоблюдения условий признания действительности усиленной квалифицированной электронной подписи в заявлении, установленных статьей 11 Федерального закона от 06.04.2011 № 63-ФЗ «Об электронной подписи».

95. Услуга не предусматривает возможности приема заявления и документов, необходимых для предоставления варианта Услуги, по выбору заявителя, независимо от его места жительства или места пребывания (для физических лиц, включая индивидуальных предпринимателей) либо места нахождения (для юридических лиц).

96. Срок регистрации заявления и документов, необходимых для предоставления Услуги, в Органе власти составляет 20 минут с момента подачи заявления и документов, необходимых для предоставления Услуги, указанным способом.

#### Межведомственное информационное взаимодействие

97. Для получения Услуги необходимо направление следующих межведомственных информационных запросов:

а) при осуществлении межведомственного информационного взаимодействия посредством федеральной государственной информационной системы «Единая система межведомственного электронного взаимодействия» информационный запрос «Проверка действительности паспорта». Указанный информационный запрос направляется в «Министерство внутренних дел Российской Федерации».

б) при осуществлении межведомственного информационного взаимодействия посредством федеральной государственной информационной системы «Единая система межведомственного электронного взаимодействия» информационный запрос «Предоставление сведений о трудовой деятельности». Указанный информационный запрос направляется в «Социальный фонд России».

в) при осуществлении межведомственного информационного взаимодействия посредством федеральной государственной информационной системы «Единая система межведомственного электронного взаимодействия» информационный запрос «Сведения о регистрации по месту жительства граждан РФ». Указанный информационный запрос направляется в «МВД России».

#### Принятие решения о предоставлении (об отказе в предоставлении) Услуги

98. Орган власти отказывает заявителю в предоставлении Услуги при наличии следующих оснований:

а) не соответствие заявителя категории граждан, установленной статьей 2 Закона Иркутской области от 18 июля 2008 года №44-оз «Об условиях и порядке присвоения звания «Ветеран труда» в Иркутской области»;

б) представление сведений и (или) документов, которые противоречат сведениям, полученным в ходе межведомственного взаимодействия.

99. Принятие решения о предоставлении Услуги осуществляется в срок, не превышающий 10 рабочих дней со дня получения Органом власти всех сведений, необходимых для принятия решения.

#### Предоставление результата Услуги

100. Способы получения результата предоставления Услуги:

а) в личном кабинете на Едином портале, в подведомственной организации Органа власти, посредством почтовой связи, в МФЦ – решение о присвоении звания «Ветеран труда»;

б) в личном кабинете на Едином портале, в подведомственной организации Органа власти, посредством почтовой связи, в МФЦ – решение об отказе в присвоении звания «Ветеран труда».

101. Предоставление результата Услуги осуществляется в срок, не превышающий 5 рабочих дней со дня принятия решения о предоставлении Услуги.

102. Результат предоставления Услуги не может быть предоставлен по выбору заявителя независимо от его места жительства или места пребывания (для физических лиц, включая индивидуальных предпринимателей) либо места нахождения (для юридических лиц).

#### Вариант 5

103. Максимальный срок предоставления варианта Услуги составляет 15 рабочих дней с даты регистрации заявления и документов, необходимых для предоставления Услуги.

104. Результатом предоставления варианта Услуги являются:

а) решение о предоставлении Услуги (документ на бумажном носителе или в форме электронного документа);

б) решение об отказе в предоставлении Услуги (документ на бумажном носителе или в форме электронного документа). Формирование реестровой записи в качестве результата предоставления Услуги не предусмотрено.

Документами, содержащими решения о предоставлении Услуги, являются:

а) решение о повторной выдаче удостоверения о присвоении звания «Ветеран труда» с информацией об адресе и времени необходимым для получения дубликата удостоверения «Ветеран труда»;

б) решение об отказе в повторной выдаче удостоверения «Ветеран труда».

105. Административные процедуры, осуществляемые при предоставлении Услуги в соответствии с настоящим вариантом:

а) прием заявления и документов и (или) информации, необходимых для предоставления Услуги;

б) межведомственное информационное взаимодействие;

в) принятие решения о предоставлении (об отказе в предоставлении) Услуги;

г) предоставление результата Услуги.

106. В настоящем варианте предоставления Услуги не приведена административная процедура приостановления предоставления Услуги, поскольку она не предусмотрена законодательством Российской Федерации.

#### Принятие заявления и документов и (или) информации, необходимых для предоставления Услуги

107. Представление заявителем документов и заявления в соответствии с формой, предусмотренной в приложении № 2 к настоящему Административному регламенту, осуществляется в подведомственную организацию Органа власти, посредством Единого портала.

108. Исчерпывающий перечень документов, необходимых в соответствии с законодательными или иными нормативными правовыми актами для предоставления Услуги, которые заявитель должен представить самостоятельно:

а) документы, удостоверяющие личность заявителя, – паспорт гражданина Российской Федерации (при подаче заявления в подведомственную организацию Органа власти: оригинал; посредством Единого портала: сведения из документа, удостоверяющего личность заявителя, формируются при подтверждении учетной записи в Единой системе идентификации и аутентификации из состава соответствующих данных указанной учетной записи и могут быть проверены путем направления запроса с использованием системы межведомственного электронного взаимодействия);

б) фотография заявителя, – фотография (размер - 3 x 4 см, формат - JPEG, вес файла - от 10 kb до 5 mb, разрешение - 300 DPI, пропорции головы по отношению к площади фотографии - от 76%. Фотография Заявителя представляется в черно-белом или цветном исполнении с четким изображением лица строго в анфас без головного убора. Размер изображения овала лица на фотографии должен составлять не менее 70 - 80 процентов вертикального размера снимка. Размер изображения головы на фотографии должен составлять в высоту от 30 до 32 мм, в ширину от 18 до 22 мм. Изображение на фотографии размещается таким образом, чтобы свободное верхнее поле над головой составляло 5 (+ 1) мм);

в) документы иностранного государства, подтверждающие государственную регистрацию актов гражданского состояния (оригинал документа и его перевод на русский язык, верность перевода либо подлинность подписи переводчика должна быть засвидетельствована в соответствии с законодательством Российской Федерации о нотариате) (один из документов по

выбору заявителя);

документ (свидетельство) о заключении (расторжении) брака, выданный компетентным органом иностранного государства;

документ, подтверждающий перемену фамилии, имени, отчества, выданный компетентным органом иностранного государства.

109. Исчерпывающий перечень документов, необходимых в соответствии с законодательными или иными нормативными правовыми актами для предоставления Услуги, которые заявитель вправе представить по собственной инициативе, – документы, подтверждающие государственную регистрацию актов гражданского состояния (если документ не представлен по инициативе заявителя, делается запрос документа или содержащихся в нем сведений в государственных органах, органах местного самоуправления либо подведомственных государственным органам или органам местного самоуправления организациях, органах государственных внебюджетных фондов, в распоряжении которых они находятся, в порядке межведомственного информационного взаимодействия) (один из документов по выбору заявителя):

а) свидетельство о заключении брака;

б) свидетельство о расторжении брака;

в) свидетельство о перемене имени.

110. Способы установления личности (идентификации) заявителя при взаимодействии с заявителями являются:

а) в подведомственную организацию Органа власти – документ, удостоверяющий личность;

б) посредством Единого портала – единая система идентификации и аутентификации в инфраструктуре, обеспечивающей информационно-технологическое взаимодействие информационных систем, используемых для предоставления государственных и муниципальных услуг в электронной форме.

111. Орган власти отказывает заявителю в приеме заявления и документов при наличии следующих оснований:

а) выявление несоблюдения условий признания действительности усиленной квалифицированной электронной подписи в заявлении, установленных статьей 11 Федерального закона от 06.04.2011 № 63-ФЗ «Об электронной подписи»;

б) представление неполного комплекта документов.

112. Услуга не предусматривает возможности приема заявления и документов, необходимых для предоставления варианта Услуги, по выбору заявителя, независимо от его места жительства или места пребывания (для физических лиц, включая индивидуальных предпринимателей) либо места нахождения (для юридических лиц).

113. Срок регистрации заявления и документов, необходимых для предоставления Услуги, в Органе власти составляет 20 минут с момента подачи заявления и документов, необходимых для предоставления Услуги, указанным способом.

#### Межведомственное информационное взаимодействие

114. Для получения Услуги необходимо направление следующих межведомственных информационных запросов:

а) при осуществлении межведомственного информационного взаимодействия посредством федеральной государственной информационной системы «Единая система межведомственного электронного взаимодействия» информационный запрос «Сведения из ЕГР ЗАГС о государственной регистрации заключения брака». Указанный информационный запрос направляется в «Федеральная налоговая служба».

б) при осуществлении межведомственного информационного взаимодействия посредством федеральной государственной информационной системы «Единая система межведомственного электронного взаимодействия» информационный запрос «Сведения из ЕГР ЗАГС о государственной регистрации расторжения брака». Указанный информационный запрос направляется в «Федеральная налоговая служба».

в) при осуществлении межведомственного информационного взаимодействия посредством федеральной государственной информационной системы «Единая система межведомственного электронного взаимодействия» информационный запрос «Сведения из ЕГР ЗАГС о государственной регистрации перемены имени». Указанный информационный запрос направляется в «Федеральная налоговая служба».

#### Принятие решения о предоставлении (об отказе в предоставлении) Услуги

115. Орган власти отказывает заявителю в предоставлении Услуги при наличии следующего основания – представление сведений и (или) документов, которые противоречат сведениям, полученным в ходе межведомственного взаимодействия.

116. Принятие решения о предоставлении Услуги осуществляется в срок, не превышающий 10 рабочих дней со дня получения Органом власти всех сведений, необходимых для принятия решения.

#### Предоставление результата Услуги

117. Способы получения результата предоставления Услуги:

а) в личном кабинете на Едином портале, в подведомственной организации Органа власти – решение о предоставлении Услуги;

б) в подведомственной организации Органа власти – решение об отказе в предоставлении Услуги.

118. Предоставление результата Услуги осуществляется в срок, не превышающий 5 рабочих дней со дня принятия решения о предоставлении Услуги.

119. Результат предоставления Услуги не может быть предоставлен по выбору заявителя независимо от его места жительства или места пребывания (для физических лиц, включая индивидуальных предпринимателей) либо места нахождения (для юридических лиц).

#### Вариант 6

120. Максимальный срок предоставления варианта Услуги составляет 15 рабочих дней с даты регистрации заявления и документов, необходимых для предоставления Услуги.

121. Результатом предоставления варианта Услуги являются:

а) решение о предоставлении Услуги (документ на бумажном носителе или в форме электронного документа);

б) решение об отказе в предоставлении Услуги (документ на бумажном носителе или в форме электронного документа). Формирование реестровой записи в качестве результата предоставления Услуги не предусмотрено.

Документами, содержащими решения о предоставлении Услуги, являются:

а) решение о повторной выдаче удостоверения о присвоении звания «Ветеран труда» с информацией об адресе и времени необходимым для получения дубликата удостоверения «Ветеран труда»;

б) решение об отказе в повторной выдаче удостоверения «Ветеран труда».

122. Административные процедуры, осуществляемые при предоставлении Услуги в соответствии с настоящим вариантом:

а) прием заявления и документов и (или) информации, необходимых для предоставления Услуги;

б) межведомственное информационное взаимодействие;

в) принятие решения о предоставлении (об отказе в предоставлении) Услуги;

г) предоставление результата Услуги.

123. В настоящем варианте предоставления Услуги не приведена административная процедура приостановления предоставления Услуги, поскольку она не предусмотрена законодательством Российской Федерации.

#### Принятие заявления и документов и (или) информации, необходимых для предоставления Услуги

124. Представление заявителем документов и заявления в соответствии с формой, предусмотренной в приложении № 2 к настоящему Административному регламенту, осуществляется в подведомственную организацию Органа власти, посредством Единого портала.

125. Исчерпывающий перечень документов, необходимых в соответствии с законодательными или иными нормативными правовыми актами для предоставления Услуги, которые заявитель должен представить самостоятельно:

а) документы, удостоверяющие личность заявителя, – паспорт гражданина Российской Федерации (при подаче заявления в подведомственную организацию Органа власти: оригинал; посредством Единого портала: сведения из документа, удостоверяющего личность заявителя, формируются при подтверждении учетной записи в Единой системе идентификации и аутентификации из состава соответствующих данных указанной учетной записи и могут быть проверены путем направления запроса с использованием системы межведомственного электронного взаимодействия);

б) фотография заявителя, – фотография (размер - 3 x 4 см, формат - JPEG, вес файла - от 10 kb до 5 mb, разрешение - 300 DPI, пропорции головы по отношению к площади фотографии - от 76%. Фотография Заявителя представляется в черно-белом или цветном исполнении с четким изображением лица строго в анфас без головного убора. Размер изображения овала лица на фотографии должен составлять не менее 70 - 80 процентов вертикального размера снимка. Размер изображения головы на фотографии должен составлять в высоту от 30 до 32 мм, в ширину от 18 до 22 мм. Изображение на фотографии размещается таким образом, чтобы свободное верхнее поле над головой составляло 5 (+ 1) мм);

в) документы иностранного государства, подтверждающие государственную регистрацию актов гражданского состояния (оригинал документа и его перевод на русский язык, верность перевода либо подлинность подписи переводчика должна быть засвидетельствована в соответствии с законодательством Российской Федерации о нотариате) (один из документов по выбору заявителя);

документ (свидетельство) о заключении (расторжении) брака, выданный компетентным органом иностранного государства;

документ, подтверждающий перемену фамилии, имени, отчества, выданный компетентным органом иностранного государства;

г) документы, удостоверяющие личность законного представителя заявителя, – паспорт гражданина Российской Федерации (при подаче заявления в подведомственную организацию Органа власти: оригинал; посредством Единого портала: сведения из документа, удостоверяющего личность заявителя, формируются при подтверждении учетной записи в Единой системе идентификации и аутентификации из состава соответствующих данных указанной учетной записи и могут быть проверены путем направления запроса с использованием системы межведомственного электронного взаимодействия);

д) документ, подтверждающий полномочия представителя заявителя, – доверенность, выданная в установленном Гражданским кодексом Российской Федерации (при подаче заявления в подведомственную организацию Органа власти: оригинал; посредством Единого портала: электронный документ (электронный образ документа) в виде файла в форматах PDF, TIF).

126. Исчерпывающий перечень документов, необходимых в соответствии с законодательными или иными нормативными правовыми актами для предоставления Услуги, которые заявитель вправе представить по собственной инициативе, – документы, подтверждающие государственную регистрацию актов гражданского состояния (если документ не представлен по инициативе заявителя, делается запрос документа или содержащихся в нем сведений в государственных органах, органах местного самоуправления либо подведомственных государственным органам или органам местного самоуправления организациях, органах государственных внебюджетных фондов, в распоряжении которых они находятся, в порядке межведомственного информационного взаимодействия) (один из документов по выбору заявителя):

а) свидетельство о заключении брака;



- б) свидетельство о расторжении брака;
- в) свидетельство о перемене имени.
- 127. Способы установления личности (идентификации) заявителя при взаимодействии с заявителями являются:
  - а) в подведомственную организацию Органа власти – документ, удостоверяющий личность;
  - б) посредством Единого портала – единая система идентификации и аутентификации в инфраструктуре, обеспечивающей информационно-технологическое взаимодействие информационных систем, используемых для предоставления государственных и муниципальных услуг в электронной форме.
- 128. Орган власти отказывает заявителю в приеме заявления и документов при наличии следующих оснований:
  - а) выявление несоблюдения условий признания действительности усиленной квалифицированной электронной подписи в заявлении, установленных статьей 11 Федерального закона от 06.04.2011 № 63-ФЗ «Об электронной подписи»;
  - б) представление неполного комплекта документов.
- 129. Услуга не предусматривает возможности приема заявления и документов, необходимых для предоставления варианта Услуги, по выбору заявителя, независимо от его места жительства или места пребывания (для физических лиц, включая индивидуальных предпринимателей) либо места нахождения (для юридических лиц).
- 130. Срок регистрации заявления и документов, необходимых для предоставления Услуги, в Органе власти составляет 20 минут с момента подачи заявления и документов, необходимых для предоставления Услуги, указанным способом.

**Межведомственное информационное взаимодействие**

- 131. Для получения Услуги необходимо направление следующих межведомственных информационных запросов:
  - а) при осуществлении межведомственного информационного взаимодействия посредством федеральной государственной информационной системы «Единая система межведомственного электронного взаимодействия» информационный запрос «Сведения из ЕГР ЗАГС о государственной регистрации заключения брака». Указанный информационный запрос направляется в «Федеральная налоговая служба».
  - б) при осуществлении межведомственного информационного взаимодействия посредством федеральной государственной информационной системы «Единая система межведомственного электронного взаимодействия» информационный запрос «Сведения из ЕГР ЗАГС о государственной регистрации расторжения брака». Указанный информационный запрос направляется в «Федеральная налоговая служба».
  - в) при осуществлении межведомственного информационного взаимодействия посредством федеральной государственной информационной системы «Единая система межведомственного электронного взаимодействия» информационный запрос «Сведения из ЕГР ЗАГС о государственной регистрации перемены имени». Указанный информационный запрос направляется в «Федеральная налоговая служба».

**Принятие решения о предоставлении (об отказе в предоставлении) Услуги**

- 132. Орган власти отказывает заявителю в предоставлении Услуги при наличии следующего основания – представление сведений и (или) документов, которые противоречат сведениям, полученным в ходе межведомственного взаимодействия.
- 133. Принятие решения о предоставлении Услуги осуществляется в срок, не превышающий 10 рабочих дней со дня получения Органом власти всех сведений, необходимых для принятия решения.

**Предоставление результата Услуги**

- 134. Способы получения результата предоставления Услуги:
  - а) в личном кабинете на Едином портале, в подведомственной организации Органа власти – решение о предоставлении Услуги;
  - б) в подведомственной организации Органа власти – решение об отказе в предоставлении Услуги.
- 135. Предоставление результата Услуги осуществляется в срок, не превышающий 5 рабочих дней со дня принятия решения о предоставлении Услуги.
- 136. Результат предоставления Услуги не может быть предоставлен по выбору заявителя независимо от его места жительства или места пребывания (для физических лиц, включая индивидуальных предпринимателей) либо места нахождения (для юридических лиц).

**Вариант 7**

- 137. Максимальный срок предоставления варианта Услуги составляет 15 рабочих дней с даты регистрации заявления и документов, необходимых для предоставления Услуги.
- 138. Результатом предоставления варианта Услуги является решение о предоставлении Услуги (документ на бумажном носителе или в форме электронного документа).
  - Формирование реестровой записи в качестве результата предоставления Услуги не предусмотрено.
  - Документом, содержащим решение о предоставлении Услуги, является решение о предоставлении услуги.
- 139. Административные процедуры, осуществляемые при предоставлении Услуги в соответствии с настоящим вариантом:
  - а) прием заявления и документов и (или) информации, необходимых для предоставления Услуги;
  - б) принятие решения о предоставлении (об отказе в предоставлении) Услуги;
  - в) предоставление результата Услуги.
- 140. В настоящем варианте предоставления Услуги не приведены административные процедуры: межведомственное информационное взаимодействие, приостановление предоставления Услуги, поскольку они не предусмотрены законодательством Российской Федерации.

**Прием заявления и документов и (или) информации, необходимых для предоставления Услуги**

- 141. Представление заявителем документов и заявления в соответствии с формой, предусмотренной в приложении № 2 к настоящему Административному регламенту, осуществляется в подведомственную организацию Органа власти.
- 142. Исчерпывающий перечень документов, необходимых в соответствии с законодательными или иными нормативными правовыми актами для предоставления Услуги, которые заявитель должен представить самостоятельно:
  - а) документы, удостоверяющие личность заявителя, – паспорт гражданина Российской Федерации (оригинал);
  - б) фотография заявителя, – фотография (размер - 3 x 4 см, формат - JPEG, вес файла - от 10 kb до 5 mb, разрешение - 300 DPI, пропорции головы по отношению к площади фотографии - от 76%. Фотография Заявителя представляется в черно-белом или цветном исполнении с четким изображением лица строго в анфас без головного убора. Размер изображения овала лица на фотографии должен составлять не менее 70 - 80 процентов вертикального размера снимка. Размер изображения головы на фотографии должен составлять в высоту от 30 до 32 мм, в ширину от 18 до 22 мм. Изображение на фотографии размещается таким образом, чтобы свободное верхнее поле над головой составляло 5 (+ 1) мм).
- 143. Документы, необходимые для предоставления Услуги, которые заявитель вправе представить по собственной инициативе, законодательными или иными нормативными правовыми актами Российской Федерации не предусмотрены.
- 144. Способом установления личности (идентификации) заявителя при взаимодействии с заявителями является документ, удостоверяющий личность.
- 145. Основания для отказа в приеме заявления и документов законодательством Российской Федерации не предусмотрены.
- 146. Услуга не предусматривает возможности приема заявления и документов, необходимых для предоставления варианта Услуги, по выбору заявителя, независимо от его места жительства или места пребывания (для физических лиц, включая индивидуальных предпринимателей) либо места нахождения (для юридических лиц).
- 147. Срок регистрации заявления и документов, необходимых для предоставления Услуги, в Органе власти составляет 10 минут с момента подачи заявления и документов, необходимых для предоставления Услуги, указанным способом.

**Принятие решения о предоставлении (об отказе в предоставлении) Услуги**

- 148. Основания для отказа в предоставлении Услуги законодательством Российской Федерации не предусмотрены.
- 149. Принятие решения о предоставлении Услуги осуществляется в срок, не превышающий 15 рабочих дней со дня получения Органом власти всех сведений, необходимых для принятия решения.

**Предоставление результата Услуги**

- 150. Результаты предоставления Услуги предоставляются в подведомственной организации Органа власти.
- 151. Предоставление результата Услуги осуществляется в срок, не превышающий 5 рабочих дней со дня принятия решения о предоставлении Услуги.
- 152. Результат предоставления Услуги не может быть предоставлен по выбору заявителя независимо от его места жительства или места пребывания (для физических лиц, включая индивидуальных предпринимателей) либо места нахождения (для юридических лиц).

**Вариант 8**

- 153. Максимальный срок предоставления варианта Услуги составляет 15 рабочих дней с даты регистрации заявления и документов, необходимых для предоставления Услуги.
- 154. Результатом предоставления варианта Услуги является решение о предоставлении Услуги (документ на бумажном носителе или в форме электронного документа).
  - Формирование реестровой записи в качестве результата предоставления Услуги не предусмотрено.
  - Документом, содержащим решение о предоставлении Услуги, является решение о предоставлении услуги.
- 155. Административные процедуры, осуществляемые при предоставлении Услуги в соответствии с настоящим вариантом:
  - а) прием заявления и документов и (или) информации, необходимых для предоставления Услуги;
  - б) принятие решения о предоставлении (об отказе в предоставлении) Услуги;
  - в) предоставление результата Услуги.
- 156. В настоящем варианте предоставления Услуги не приведены административные процедуры: межведомственное информационное взаимодействие, приостановление предоставления Услуги, поскольку они не предусмотрены законодательством Российской Федерации.

**Прием заявления и документов и (или) информации, необходимых для предоставления Услуги**

- 157. Представление заявителем документов и заявления в соответствии с формой, предусмотренной в приложении № 2 к настоящему Административному регламенту, осуществляется в подведомственную организацию Органа власти.
- 158. Исчерпывающий перечень документов, необходимых в соответствии с законодательными или иными нормативными

- правовыми актами для предоставления Услуги, которые заявитель должен представить самостоятельно:
  - а) документы, удостоверяющие личность заявителя, – паспорт гражданина Российской Федерации (оригинал);
  - б) фотография заявителя, – фотография (размер - 3 x 4 см, формат - JPEG, вес файла - от 10 kb до 5 mb, разрешение - 300 DPI, пропорции головы по отношению к площади фотографии - от 76%. Фотография Заявителя представляется в черно-белом или цветном исполнении с четким изображением лица строго в анфас без головного убора. Размер изображения овала лица на фотографии должен составлять не менее 70 - 80 процентов вертикального размера снимка. Размер изображения головы на фотографии должен составлять в высоту от 30 до 32 мм, в ширину от 18 до 22 мм. Изображение на фотографии размещается таким образом, чтобы свободное верхнее поле над головой составляло 5 (+ 1) мм);
- в) документы, удостоверяющие личность законного представителя заявителя, – паспорт гражданина Российской Федерации (оригинал);
- г) документ, подтверждающий полномочия представителя заявителя, – доверенность, выданная в порядке, установленном Гражданским кодексом Российской Федерации (оригинал).
- 159. Документы, необходимые для предоставления Услуги, которые заявитель вправе представить по собственной инициативе, законодательными или иными нормативными правовыми актами Российской Федерации не предусмотрены.
- 160. Способом установления личности (идентификации) заявителя при взаимодействии с заявителями является документ, удостоверяющий личность.
- 161. Основания для отказа в приеме заявления и документов законодательством Российской Федерации не предусмотрены.
- 162. Услуга не предусматривает возможности приема заявления и документов, необходимых для предоставления варианта Услуги, по выбору заявителя, независимо от его места жительства или места пребывания (для физических лиц, включая индивидуальных предпринимателей) либо места нахождения (для юридических лиц).
- 163. Срок регистрации заявления и документов, необходимых для предоставления Услуги, в Органе власти составляет 10 минут с момента подачи заявления и документов, необходимых для предоставления Услуги, указанным способом.

**Принятие решения о предоставлении (об отказе в предоставлении) Услуги**

- 164. Основания для отказа в предоставлении Услуги законодательством Российской Федерации не предусмотрены.
- 165. Принятие решения о предоставлении Услуги осуществляется в срок, не превышающий 15 рабочих дней со дня получения Органом власти всех сведений, необходимых для принятия решения.

**Предоставление результата Услуги**

- 166. Результаты предоставления Услуги предоставляются в подведомственной организации Органа власти.
- 167. Предоставление результата Услуги осуществляется в срок, не превышающий 5 рабочих дней со дня принятия решения о предоставлении Услуги.
- 168. Результат предоставления Услуги не может быть предоставлен по выбору заявителя независимо от его места жительства или места пребывания (для физических лиц, включая индивидуальных предпринимателей) либо места нахождения (для юридических лиц).

**IV. Формы контроля за исполнением Административного регламента**

- Порядок осуществления текущего контроля за соблюдением и исполнением ответственными должностными лицами положений Административного регламента и иных нормативных правовых актов, устанавливающих требования к предоставлению Услуги, а также принятием ими решений**
- 169. Текущий контроль за соблюдением и исполнением ответственными должностными лицами Органа власти настоящего Административного регламента, а также иных нормативных правовых актов, устанавливающих требования к предоставлению Услуги, а также принятием ими решений осуществляется должностными лицами, ответственными за организацию работы по предоставлению Услуги.
- 170. Текущий контроль осуществляется посредством проведения плановых и внеплановых проверок.

**Порядок и периодичность осуществления плановых и внеплановых проверок полноты и качества предоставления Услуги, в том числе порядок и формы контроля за полнотой и качеством предоставления Услуги**

- 171. Плановые проверки проводятся на основе ежегодно утверждаемого плана, а внеплановые – на основании выявления нарушений предоставления Услуги по решению лиц, ответственных за проведение проверок.
- 172. Проверки проводятся уполномоченными лицами Органа власти.

**Ответственность должностных лиц органа, предоставляющего Услугу, за решения и действия (бездействие), принимаемые (осуществляемые) ими в ходе предоставления Услуги**

- 173. Нарушившие требования настоящего Административного регламента должностные лица несут ответственность в соответствии с законодательством Российской Федерации.

**Положения, характеризующие требования к порядку и формам контроля за предоставлением Услуги, в том числе со стороны граждан, их объединений и организаций**

- 174. Контроль за предоставлением Услуги, в том числе со стороны граждан, их объединений и организаций, осуществляется посредством получения ими полной актуальной и достоверной информации о порядке предоставления Услуги и возможности досудебного рассмотрения обращений (жалоб) в процессе получения Услуги.

**V. Досудебный (внесудебный) порядок обжалования решений и действий (бездействия) органа, предоставляющего Услугу, многофункционального центра, организаций, указанных в части 1.1 статьи 16 Федерального закона «Об организации предоставления государственных и муниципальных услуг», а также их должностных лиц, государственных или муниципальных служащих, работников**

- 175. Информирование заявителей о порядке досудебного (внесудебного) обжалования осуществляется посредством размещения информации на Едином портале, на официальном сайте Органа власти в сети «Интернет», на информационных стендах в местах предоставления Услуги, на личном приеме, в устной форме по телефону, путем направления письменного ответа на обращение заявителя посредством почтовой связи.
- 176. Жалобы в форме электронных документов направляются посредством Единого портала, посредством официального сайта Органа власти в сети «Интернет», через портал федеральной государственной информационной системы, обеспечивающей процесс досудебного (внесудебного) обжалования решений и действий (бездействия), совершенных при предоставлении государственных и муниципальных услуг органами, предоставляющими государственные и муниципальные услуги, их должностными лицами, государственными и муниципальными служащими с использованием сети «Интернет».
- Жалобы в форме документов на бумажном носителе направляются во время личного приема заявителя, посредством почтовой связи, в МФЦ.

Приложение № 1  
к Административному регламенту, утвержденному приказом Министерства социального развития, опеки и попечительства Иркутской области от 9 сентября 2024 года № 53-107-мпр

**Перечень общих признаков заявителей, а также комбинации значений признаков, каждая из которых соответствует одному варианту предоставления Услуги**

Таблица 1. Круг заявителей в соответствии с вариантами предоставления Услуги

№ варианта	Комбинация значений признаков
	Результат Услуги, за которым обращается заявитель «Присвоение звания "Ветеран труда"»
1.	Заявитель, на основании государственной или ведомственной награды при наличии необходимого трудового (страхового) стажа
2.	Заявитель, на основании трудовой деятельности в несовершеннолетнем возрасте в период Великой Отечественной войны, трудового (страхового) стажа
3.	Представитель, на основании государственной или ведомственной награды при наличии необходимого трудового (страхового) стажа
4.	Представитель, на основании трудовой деятельности в несовершеннолетнем возрасте в период Великой Отечественной войны, трудового (страхового) стажа
	Результат Услуги, за которым обращается заявитель «Повторная выдача удостоверения «Ветеран труда» (дубликат)»
5.	Заявитель, лицо, которому ранее звание "Ветеран труда" было присвоено
6.	Представитель, лицо, которому ранее звание "Ветеран труда" было присвоено
	Результат Услуги, за которым обращается заявитель «Исправление опечаток и (или) ошибок, допущенных в результате предоставления Услуги»
7.	Заявитель
8.	Представитель

Таблица 2. Перечень общих признаков заявителей

№ п/п	Признак заявителя	Значения признака заявителя
		Результат Услуги «Присвоение звания "Ветеран труда"»
1.	Кто обращается за услугой?	1. Заявитель. 2. Представитель
2.	Укажите основания для присвоения звания «Ветеран труда»	1. На основании государственной или ведомственной награды при наличии необходимого трудового (страхового) стажа. 2. На основании трудовой деятельности в несовершеннолетнем возрасте в период Великой Отечественной войны, трудового (страхового) стажа
		Результат Услуги «Повторная выдача удостоверения «Ветеран труда» (дубликат)»
3.	Кто обращается за услугой?	1. Заявитель. 2. Представитель
4.	Категория заявителя	1. Лицо, которому ранее звание "Ветеран труда" было присвоено
		Результат Услуги «Исправление опечаток и (или) ошибок, допущенных в результате предоставления Услуги»
5.	Кто обращается за услугой?	1. Заявитель. 2. Представитель

Приложение № 2  
к Административному регламенту, утвержденному  
приказом Министерства социального развития, опеки и  
попечительства Иркутской области  
от 9 сентября 2024 года № 53-107-мпр  
ФОРМА к вариантам 1 – 4

Фамилия, имя, отчество (при наличии)

### Заявление

#### о предоставлении Услуги «Присвоение звания «Ветеран труда» в Иркутской области»

ФИО заявителя:

Дата рождения:  
число: \_\_\_\_\_;  
месяц: \_\_\_\_\_;  
год: \_\_\_\_\_;

Адрес регистрации:  
субъект Российской Федерации: \_\_\_\_\_;  
населенный пункт: \_\_\_\_\_;  
улица (проезд, шоссе, бульвар, проспект, переулок): \_\_\_\_\_;  
номер дома (строения, сооружения, здания, домовладения): \_\_\_\_\_;  
почтовый индекс: \_\_\_\_\_;  
номер квартиры (помещения, офиса, комнаты): \_\_\_\_\_;  
дата регистрации: \_\_\_\_ г. \_\_\_\_ г. \_\_\_\_ г. \_\_\_\_ г.;  
район: \_\_\_\_\_;  
офис: \_\_\_\_\_;

Телефон:  
номер телефона: \_\_\_\_\_;

Паспортные данные:  
серия и номер документа: \_\_\_\_\_;  
дата выдачи документа: \_\_\_\_ г. \_\_\_\_ г. \_\_\_\_ г. \_\_\_\_ г.;  
кем выдан: \_\_\_\_\_.

Прошу присвоить мне звание "Ветерана труда" в соответствии с Законом Иркутской области от 18 июля 2008 года № 44-оз "Об условиях и порядке присвоения звания "Ветеран труда" в Иркутской области".

В соответствии с Федеральным законом от 27 июля 2006 года № 152-ФЗ «О персональных данных» даю(ем) согласие на автоматизированную, а также без использования средств автоматизации обработку персональных данных, а именно: на сбор, запись, систематизацию, накопление, хранение, уточнение (обновление, изменение), извлечение, использование, передачу (предоставление, доступ), обезличивание, блокирование, удаление, уничтожение персональных данных.

Даю согласие на обработку следующих персональных данных: фамилия, имя, отчество (при наличии), дата рождения, адрес места жительства, данные паспорта (или иного документа, удостоверяющего личность) и иные персональные данные, содержащиеся в документах, прилагаемых к настоящему заявлению. Обработка персональных данных осуществляется в целях предоставления Услуги..

Настоящее согласие действует со дня его подписания до достижения цели обработки персональных данных. Оставляю(ем) за собой право отозвать свое согласие полностью или частично по собственной инициативе на основании личного письменного заявления, в том числе и в случае ставших мне(нам) известными фактов нарушения моих(наших) прав при обработке персональных данных. В случае получения письменного заявления об отзыве настоящего согласия на обработку персональных данных Оператор вправе продолжить обработку персональных данных без моего(нашего) согласия при наличии оснований, указанных в пунктах 2-11 части 1 статьи 6 Федерального закона № 152-ФЗ "О персональных данных".

Перечень документов, приложенных к настоящему заявлению:  
наименование документа: \_\_\_\_\_;

Подпись и дата подачи заявления:  
подпись заявителя: \_\_\_\_\_;  
расшифровка подписи (инициалы, фамилия): \_\_\_\_\_;  
дата: \_\_\_\_ г. \_\_\_\_ г. \_\_\_\_ г. \_\_\_\_ г.;  
подпись представителя заявителя: \_\_\_\_\_;

Заявление принял:  
фамилия, имя, отчество (при наличии): \_\_\_\_\_;  
подпись: \_\_\_\_\_;  
дата приема заявления: \_\_\_\_ г. \_\_\_\_ г. \_\_\_\_ г. \_\_\_\_ г.;  
расшифровка подписи: \_\_\_\_\_;  
должность: \_\_\_\_\_.

ФОРМА к вариантам 5 – 6

Фамилия, имя, отчество (при наличии)

### Заявление

#### о предоставлении Услуги «Присвоение звания «Ветеран труда» в Иркутской области»

ФИО заявителя:

Дата рождения:  
число: \_\_\_\_\_;  
месяц: \_\_\_\_\_;  
год: \_\_\_\_\_;

Адрес регистрации:  
субъект Российской Федерации: \_\_\_\_\_;  
населенный пункт: \_\_\_\_\_;  
улица (проезд, шоссе, бульвар, проспект, переулок): \_\_\_\_\_;  
номер дома (строения, сооружения, здания, домовладения): \_\_\_\_\_;  
почтовый индекс: \_\_\_\_\_;  
номер квартиры (помещения, офиса, комнаты): \_\_\_\_\_;  
дата регистрации: \_\_\_\_ г. \_\_\_\_ г. \_\_\_\_ г. \_\_\_\_ г.;  
район: \_\_\_\_\_;  
офис: \_\_\_\_\_;

Телефон:  
номер телефона: \_\_\_\_\_;

Телефон:  
номер телефона: \_\_\_\_\_;

Паспортные данные:  
серия и номер документа: \_\_\_\_\_;  
дата выдачи документа: \_\_\_\_ г. \_\_\_\_ г. \_\_\_\_ г. \_\_\_\_ г.;

кем выдан: \_\_\_\_\_;  
личный номер (при его наличии): \_\_\_\_\_;  
с паспортом сверено: \_\_\_\_\_.

Прошу исправить опечатки и (или) ошибки, допущенные в результате предоставления Услуги: реквизиты решения и (или) уведомления Органа власти, в котором допущена опечатка и (или) ошибка: ; информация, подлежащая исправлению: \_\_\_\_\_.

В соответствии с Федеральным законом от 27 июля 2006 года № 152-ФЗ «О персональных данных» даю(ем) согласие на автоматизированную, а также без использования средств автоматизации обработку персональных данных, а именно: на сбор, запись, систематизацию, накопление, хранение, уточнение (обновление, изменение), извлечение, использование, передачу (предоставление, доступ), обезличивание, блокирование, удаление, уничтожение персональных данных.

Даю согласие на обработку следующих персональных данных: фамилия, имя, отчество (при наличии), дата рождения, адрес места жительства, данные паспорта (или иного документа, удостоверяющего личность) и иные персональные данные, содержащиеся в документах, прилагаемых к настоящему заявлению. Обработка персональных данных осуществляется в целях предоставления Услуги.

Настоящее согласие действует со дня его подписания до достижения цели обработки персональных данных. Оставляю(ем) за собой право отозвать свое согласие полностью или частично по собственной инициативе на основании личного письменного заявления, в том числе и в случае ставших мне(нам) известными фактов нарушения моих(наших) прав при обработке персональных данных. В случае получения письменного заявления об отзыве настоящего согласия на обработку персональных данных Оператор вправе продолжить обработку персональных данных без моего(нашего) согласия при наличии оснований, указанных в пунктах 2-11 части 1 статьи 6 Федерального закона № 152-ФЗ "О персональных данных".

Подпись и дата подачи заявления:  
подпись заявителя: \_\_\_\_\_;  
расшифровка подписи (инициалы, фамилия): \_\_\_\_\_;  
дата: \_\_\_\_ г. \_\_\_\_ г. \_\_\_\_ г. \_\_\_\_ г.;  
подпись представителя заявителя: \_\_\_\_\_;

Заявление принял:  
фамилия, имя, отчество (при наличии): \_\_\_\_\_;  
подпись: \_\_\_\_\_;  
дата приема заявления: \_\_\_\_ г. \_\_\_\_ г. \_\_\_\_ г. \_\_\_\_ г.;  
расшифровка подписи: \_\_\_\_\_;  
должность: \_\_\_\_\_.

ФОРМА к вариантам 7 – 8

Фамилия, имя, отчество (при наличии)

### Заявление

#### о предоставлении Услуги «Присвоение звания «Ветеран труда» в Иркутской области»

ФИО заявителя:

Адрес регистрации:  
субъект Российской Федерации: \_\_\_\_\_;  
населенный пункт: \_\_\_\_\_;  
улица (проезд, шоссе, бульвар, проспект, переулок): \_\_\_\_\_;  
номер дома (строения, сооружения, здания, домовладения): \_\_\_\_\_;  
почтовый индекс: \_\_\_\_\_;  
номер квартиры (помещения, офиса, комнаты): \_\_\_\_\_;  
дата регистрации: \_\_\_\_ г. \_\_\_\_ г. \_\_\_\_ г. \_\_\_\_ г.;  
район: \_\_\_\_\_;  
офис: \_\_\_\_\_;

Дата рождения:  
число: \_\_\_\_\_;  
месяц: \_\_\_\_\_;  
год: \_\_\_\_\_;

Телефон:  
номер телефона: \_\_\_\_\_;

Паспортные данные:  
серия и номер документа: \_\_\_\_\_;  
дата выдачи документа: \_\_\_\_ г. \_\_\_\_ г. \_\_\_\_ г. \_\_\_\_ г.;  
кем выдан: \_\_\_\_\_;  
личный номер (при его наличии): \_\_\_\_\_;  
с паспортом сверено: \_\_\_\_\_.

Прошу выдать дубликат решения (уведомления).

Основания для выдачи дубликата:

порча:  да,  нет;

утрата:  да,  нет.

В соответствии с Федеральным законом от 27 июля 2006 года № 152-ФЗ «О персональных данных» даю(ем) согласие на автоматизированную, а также без использования средств автоматизации обработку персональных данных, а именно: на сбор, запись, систематизацию, накопление, хранение, уточнение (обновление, изменение), извлечение, использование, передачу (предоставление, доступ), обезличивание, блокирование, удаление, уничтожение персональных данных.

Даю согласие на обработку следующих персональных данных: фамилия, имя, отчество (при наличии), дата рождения, адрес места жительства, данные паспорта (или иного документа, удостоверяющего личность) и иные персональные данные, содержащиеся в документах, прилагаемых к настоящему заявлению. Обработка персональных данных осуществляется в целях предоставления Услуги.

Настоящее согласие действует со дня его подписания до достижения цели обработки персональных данных. Оставляю(ем) за собой право отозвать свое согласие полностью или частично по собственной инициативе на основании личного письменного заявления, в том числе и в случае ставших мне(нам) известными фактов нарушения моих(наших) прав при обработке персональных данных. В случае получения письменного заявления об отзыве настоящего согласия на обработку персональных данных Оператор вправе продолжить обработку персональных данных без моего(нашего) согласия при наличии оснований, указанных в пунктах 2-11 части 1 статьи 6 Федерального закона № 152-ФЗ "О персональных данных".

Подпись и дата подачи заявления:  
подпись заявителя: \_\_\_\_\_;  
расшифровка подписи (инициалы, фамилия): \_\_\_\_\_;  
дата: \_\_\_\_ г. \_\_\_\_ г. \_\_\_\_ г. \_\_\_\_ г.;  
подпись представителя заявителя: \_\_\_\_\_;

Заявление принял:  
фамилия, имя, отчество (при наличии): \_\_\_\_\_;  
подпись: \_\_\_\_\_;  
дата приема заявления: \_\_\_\_ г. \_\_\_\_ г. \_\_\_\_ г. \_\_\_\_ г.;  
расшифровка подписи: \_\_\_\_\_;  
должность: \_\_\_\_\_.

## СЛУЖБА ПО ТАРИФАМ ИРКУТСКОЙ ОБЛАСТИ

### П Р И К А З

12 сентября 2024 года

Иркутск

№ 79-194-спр

#### Об установлении долгосрочных тарифов на техническую воду, поставляемую потребителям ООО «СК «БЕЛАЯ» (ИНН 3849093410) на территории р.п. Тайтурска Усольского района

В соответствии с Федеральным законом от 7 декабря 2011 года № 416-ФЗ «О водоснабжении и водоотведении», постановлением Правительства Российской Федерации от 13 мая 2013 года № 406 «О государственном регулировании тарифов в сфере водоснабжения и водоотведения», руководствуясь статьей 21 Устава Иркутской области, Положением о службе по тарифам Иркутской области, утвержденным постановлением Правительства Иркутской области от 7 июня 2012 года № 303-пп, учитывая итоги рассмотрения данного вопроса на заседании Правления службы по тарифам Иркутской области 9 сентября 2024 года,

#### П Р И К А З Ы В А Ю:

1. Установить долгосрочные тарифы на техническую воду, поставляемую потребителям ООО «СК «БЕЛАЯ» на территории р.п. Тайтурска Усольского района, с календарной разбивкой согласно приложению 1.

2. Установить долгосрочные параметры регулирования тарифов на техническую воду, поставляемую потребителям ООО «СК «БЕЛАЯ» на территории р.п. Тайтурска Усольского района, устанавливаемые на 2025 - 2027 годы для формирования тарифов с использованием метода индексации, согласно приложению 2.

3. Тарифы, установленные в пункте 1 настоящего приказа, действуют с 1 января 2025 года по 31 декабря 2027 года.

4. Признать утратившим силу с 1 января 2025 года приказ службы по тарифам Иркутской области от 8 апреля 2024 года № 79-61-спр «Об установлении тарифов на техническую воду, поставляемую потребителям ООО «СК «БЕЛАЯ» (ИНН 3849093410) на территории р.п. Тайтурска Усольского района».

5. Настоящий приказ подлежит официальному опубликованию в общественно-политической газете «Областная», сетевом издании «Официальный интернет-портал правовой информации Иркутской области» (ogirk.ru), а также на «Официальном интернет-портале правовой информации» (www.pravo.gov.ru) после его государственной регистрации.

Руководитель службы А.Р. Халиулин

Приложение 1
к приказу службы по тарифам Иркутской области
от 12 сентября 2024 года № 79-194-спр

Приложение 2
к приказу службы по тарифам Иркутской области
от 12 сентября 2024 года № 79-194-спр

ДОЛГОСРОЧНЫЕ ТАРИФЫ
НА ТЕХНИЧЕСКУЮ ВОДУ, ПОСТАВЛЯЕМУЮ ПОТРЕБИТЕЛЯМ ООО «СК «БЕЛАЯ» НА ТЕРРИТОРИИ
Р.П. ТАЙТУРКА УСОЛЬСКОГО РАЙОНА

Table with columns: Наименование регулируемой организации, Период действия, Тариф, руб./куб.м (НДС не облагается)

Начальник управления регулирования цен (тарифов) и контроля в социальной сфере и коммунальном комплексе службы по тарифам Иркутской области Н.Т. Шеховцева

ДОЛГОСРОЧНЫЕ ПАРАМЕТРЫ РЕГУЛИРОВАНИЯ ТАРИФОВ НА ТЕХНИЧЕСКУЮ ВОДУ,
ПОСТАВЛЯЕМУЮ ПОТРЕБИТЕЛЯМ ООО «СК «БЕЛАЯ» НА ТЕРРИТОРИИ Р.П. ТАЙТУРКА
УСОЛЬСКОГО РАЙОНА, УСТАНОВЛИВАЕМЫЕ НА 2025 - 2027 ГОДЫ ДЛЯ ФОРМИРОВАНИЯ
ТАРИФОВ С ИСПОЛЬЗОВАНИЕМ МЕТОДА ИНДЕКСАЦИИ

Table with columns: Наименование регулируемой организации, Год, Базовый уровень операционных расходов, Индекс эффективности операционных расходов, Показатели энергосбережения и энергетической эффективности

Начальник управления регулирования цен (тарифов) и контроля в социальной сфере и коммунальном комплексе службы по тарифам Иркутской области Н.Т. Шеховцева

СЛУЖБА ПО ТАРИФАМ ИРКУТСКОЙ ОБЛАСТИ

ПРИКАЗ

4 сентября 2024 года

Иркутск

№ 79-190-спр

О внесении изменений в отдельные приказы службы по тарифам Иркутской области

В соответствии с Федеральным законом от 27 июля 2010 года № 190-ФЗ «О теплоснабжении», постановлением Правительства Российской Федерации от 22 октября 2012 года № 1075 «О ценообразовании в сфере теплоснабжения»,...

ПРИКАЗЫ

1. Внести в приложение 1 к приказу службы по тарифам Иркутской области от 25 ноября 2022 года № 79-377-спр «Об установлении долгосрочных тарифов на тепловую энергию, поставляемую потребителям МУП «ТЭСИ» (ИНН 3810033722, котельная, расположенная по адресу: г. Иркутск, ул. Каштаковская)» изменение, изложив тарифную таблицу в следующей редакции:

Table with columns: Наименование регулируемой организации, Вид тарифа (НДС не облагается), Период действия, Вода

2. Внести в приложение 1 к приказу службы по тарифам Иркутской области от 25 ноября 2022 года № 79-378-спр «Об установлении долгосрочных тарифов на теплоноситель, поставляемый МУП «ТЭСИ» (ИНН 3810033722, котельная, расположенная по адресу: г. Иркутск, ул. Каштаковская)» изменение, изложив тарифную таблицу в следующей редакции:

Table with columns: Наименование регулируемой организации, Вид тарифа (НДС не облагается), Период действия, Вода

3. Настоящий приказ подлежит официальному опубликованию в общественно-политической газете «Областная», сетевом издании «Официальный интернет-портал правовой информации Иркутской области» (ogirk.ru), а также на «Официальном интернет-портале правовой информации» (www.pravo.gov.ru) после его государственной регистрации.

Заместитель руководителя службы А.А. Солопов

СЛУЖБА ПО ТАРИФАМ ИРКУТСКОЙ ОБЛАСТИ

ПРИКАЗ

16 сентября 2024 года

Иркутск

№ 79-195-спр

Об установлении долгосрочных тарифов на питьевую воду для потребителей ООО «СК «БЕЛАЯ» (ИНН 3849093410) на территориях отдельных населенных пунктов Усольского района

В соответствии с Федеральным законом от 7 декабря 2011 года № 416-ФЗ «О водоснабжении и водоотведении», постановлением Правительства Российской Федерации от 13 мая 2013 года № 406 «О государственном регулировании тарифов в сфере водоснабжения и водоотведения»,...

ПРИКАЗЫ

1. Установить долгосрочные тарифы на питьевую воду для потребителей ООО «СК «БЕЛАЯ» на территориях отдельных населенных пунктов Усольского района с календарной разбивкой согласно приложению 1.

2. Установить долгосрочные параметры регулирования тарифов на питьевую воду для потребителей ООО «СК «БЕЛАЯ» на территориях отдельных населенных пунктов Усольского района, устанавливаемые на 2025 - 2027 годы для формирования тарифов с использованием метода индексации, согласно приложению 2.

3. Тарифы, установленные в пункте 1 настоящего приказа, действуют с 1 января 2025 года по 31 декабря 2027 года.

4. Компенсацию недополученных доходов ООО «СК «БЕЛАЯ» от реализации товаров и услуг населению по тарифам, не покрывающим экономически обоснованных расходов на их производство и реализацию, осуществлять за счет средств областного бюджета, предусмотренных в законе Иркутской области об областном бюджете на соответствующий финансовый год.

5. Признать утратившим силу с 1 января 2025 года приказ службы по тарифам Иркутской области от 8 апреля 2024 года № 79-60-спр «Об установлении тарифов на питьевую воду для потребителей ООО «СК «БЕЛАЯ» (ИНН 3849093410) на территориях отдельных населенных пунктов Усольского района».

6. Настоящий приказ подлежит официальному опубликованию в общественно-политической газете «Областная», сетевом издании «Официальный интернет-портал правовой информации Иркутской области» (ogirk.ru), а также на «Официальном интернет-портале правовой информации» (www.pravo.gov.ru) после его государственной регистрации.

Руководитель службы А.Р. Халиулин

Приложение 1 к приказу службы по тарифам Иркутской области от 16 сентября 2024 года № 79-195-спр

ДОЛГОСРОЧНЫЕ ТАРИФЫ
НА ПИТЬЕВУЮ ВОДУ ДЛЯ ПОТРЕБИТЕЛЕЙ
ООО «СК «БЕЛАЯ» НА ТЕРРИТОРИЯХ ОТДЕЛЬНЫХ НАСЕЛЕННЫХ ПУНКТОВ УСОЛЬСКОГО РАЙОНА

Table with columns: Наименование населенного пункта, Период действия, Тариф (руб./куб.м) (НДС не облагается)

Table with columns: п. Новомальтинск, д. Буреть, р.п. Тайтурка, Базовый уровень операционных расходов, Индекс эффективности операционных расходов, Показатели энергосбережения и энергетической эффективности

Начальник управления регулирования цен (тарифов) и контроля в социальной сфере и коммунальном комплексе службы по тарифам Иркутской области Н.Т. Шеховцева

Приложение 2 к приказу службы по тарифам Иркутской области от 16 сентября 2024 года № 79-195-спр

ДОЛГОСРОЧНЫЕ ПАРАМЕТРЫ
РЕГУЛИРОВАНИЯ ТАРИФОВ НА ПИТЬЕВУЮ ВОДУ ДЛЯ ПОТРЕБИТЕЛЕЙ ООО «СК «БЕЛАЯ»
НА ТЕРРИТОРИЯХ ОТДЕЛЬНЫХ НАСЕЛЕННЫХ ПУНКТОВ УСОЛЬСКОГО РАЙОНА,
УСТАНОВЛИВАЕМЫЕ НА 2025-2027 ГОДЫ ДЛЯ ФОРМИРОВАНИЯ ТАРИФОВ С ИСПОЛЬЗОВАНИЕМ
МЕТОДА ИНДЕКСАЦИИ

Table with columns: Наименование регулируемой организации, Год, Базовый уровень операционных расходов, Индекс эффективности операционных расходов, Показатели энергосбережения и энергетической эффективности

Начальник управления регулирования цен (тарифов) и контроля в социальной сфере и коммунальном комплексе службы по тарифам Иркутской области Н.Т. Шеховцева

МИНИСТЕРСТВО СОЦИАЛЬНОГО РАЗВИТИЯ, ОПЕКИ И ПОПЕЧИТЕЛЬСТВА ИРКУТСКОЙ ОБЛАСТИ

ПРИКАЗ

12 сентября 2024 года

Иркутск

№ 53-110-мпр

О признании утратившими силу отдельных приказов министерства социального развития, опеки и попечительства Иркутской области и отдельных пунктов некоторых приказов министерства социального развития, опеки и попечительства Иркутской области

Руководствуясь статьей 21 Устава Иркутской области, Положением о министерстве социального развития, опеки и попечительства Иркутской области, утвержденным постановлением Правительства Иркутской области от 18 сентября 2009 года № 261/40-пп,

ПРИКАЗЫ

1. Признать утратившими силу:

1) приказ министерства социального развития, опеки и попечительства Иркутской области от 28 мая 2012 года № 150-мпр «Об утверждении административного регламента предоставления государственной услуги «Дача согласия на установление отцовства лица, не состоящего в браке с матерью ребенка, в случае смерти матери, признания ее недееспособной, невозможности установления места нахождения матери или в случае лишения ее родительских прав»;

2) пункт 8 приказа министерства социального развития, опеки и попечительства Иркутской области от 26 декабря 2012 года № 335-мпр «О внесении изменений в отдельные нормативные правовые акты министерства социального развития, опеки и попечительства Иркутской области»;

3) пункт 43 приказа министерства социального развития, опеки и попечительства Иркутской области от 11 февраля 2013 года № 20-мпр «О внесении изменений в отдельные нормативные акты»;

4) приказ министерства социального развития, опеки и попечительства Иркутской области от 18 апреля 2013 года № 69-мпр «О внесении изменений в Административный регламент предоставления государственной услуги «Дача согласия на установление отцовства лица, не состоящего в браке с матерью ребенка, в случае смерти матери, признания ее недееспособной, невозможности установления места нахождения матери или в случае лишения ее родительских прав»;

5) пункт 26 приказа министерства социального развития, опеки и попечительства Иркутской области от 18 марта 2014 года № 51-мпр «О внесении изменений в отдельные нормативные акты министерства социального развития, опеки и попечительства Иркутской области»;

6) пункт 10 приказа министерства социального развития, опеки и попечительства Иркутской области от 31 марта 2015 года № 36-мпр «О внесении изменений в отдельные нормативные правовые акты министерства социального развития, опеки и попечительства Иркутской области»;

7) пункт 5 приказа министерства социального развития, опеки и попечительства Иркутской области от 3 июля 2015 года № 102-мпр «О внесении изменений в отдельные нормативные правовые акты министерства социального развития, опеки и попечительства Иркутской области»;

8) пункт 13 приказа министерства социального развития, опеки и попечительства Иркутской области от 3 февраля 2016 года № 17-мпр «О внесении изменений в отдельные нормативные правовые акты министерства социального развития, опеки и попечительства Иркутской области»;

9) приказ министерства социального развития, опеки и попечительства Иркутской области от 29 апреля 2016 года № 57-мпр «О внесении изменений в отдельные нормативные правовые акты министерства социального развития, опеки и попечительства Иркутской области»;

10) пункт 18 приказа министерства социального развития, опеки и попечительства Иркутской области от 31 мая 2016 года № 82-мпр «О внесении изменений в отдельные нормативные правовые акты министерства социального развития, опеки и попечительства Иркутской области»;

11) приказ министерства социального развития, опеки и попечительства Иркутской области от 15 июня 2018 года № 53-150/18-мпр «О внесении изменений в административный регламент предоставления государственной услуги «Дача согласия на установление отцовства лица, не состоящего в браке с матерью ребенка, в случае смерти матери, признания ее недееспособной, невозможности установления места нахождения матери или в случае лишения ее родительских прав»;

12) пункт 38 приказа министерства социального развития, опеки и попечительства Иркутской области от 4 сентября

2018 года № 53-244/18-мпр «О внесении изменений в отдельные нормативные правовые акты министерства социального развития, опеки и попечительства Иркутской области»;

13) приказ министерства социального развития, опеки и попечительства Иркутской области от 17 октября 2018 года № 53-355/18-мпр «О внесении изменений в административный регламент предоставления государственной услуги «Дача согласия на установление отцовства лица, не состоящего в браке с матерью ребенка, в случае смерти матери, признания ее недееспособной, невозможности установления места нахождения матери или в случае лишения ее родительских прав»;

14) приказ министерства социального развития, опеки и попечительства Иркутской области от 1 апреля 2019 года № 53-82/19-мпр «О внесении изменений в административный регламент предоставления государственной услуги «Дача согласия на установление отцовства лица, не состоящего в браке с матерью ребенка, в случае смерти матери, признания ее недееспособной, невозможности установления места нахождения матери или в случае лишения ее родительских прав»;

15) пункт 24 приказа министерства социального развития, опеки и попечительства Иркутской области от 26 апреля 2019 года № 53-130/19-мпр «О внесении изменений в отдельные нормативные правовые акты министерства социального развития, опеки и попечительства Иркутской области»;

16) пункт 16 приказа министерства социального развития, опеки и попечительства Иркутской области от 24 мая 2019 года № 53-144/19-мпр «О внесении изменений в отдельные нормативные правовые акты министерства социального развития, опеки и попечительства Иркутской области».

2. Настоящий приказ подлежит официальному опубликованию в общественно-политической газете «Областная», сетевом издании «Официальный интернет-портал правовой информации Иркутской области» (ogirk.ru), а также на «Официальном интернет-портале правовой информации» (www.pravo.gov.ru) после его государственной регистрации.

3. Настоящий приказ вступает в силу со дня его официального опубликования.

Министр социального развития, опеки и попечительства Иркутской области В.А. Родионов

## СЛУЖБА ПО ТАРИФАМ ИРКУТСКОЙ ОБЛАСТИ

### П Р И К А З

18 сентября 2024 года

Иркутск

№ 79-196-спр

#### О внесении изменений в приказ службы по тарифам Иркутской области от 5 декабря 2023 года № 79-409-спр

В соответствии с Федеральным законом от 26 марта 2003 года № 35-ФЗ «Об электроэнергетике», постановлением Правительства Российской Федерации от 29 декабря 2011 года № 1178 «О ценообразовании в области регулируемых цен (тарифов) в электроэнергетике», руководствуясь статьей 21 Устава Иркутской области, Положением о службе по тарифам Иркутской области, утвержденным постановлением Правительства Иркутской области от 7 июня 2012 года № 303-пп, учитывая итоги рассмотрения данного вопроса на заседании Правления службы по тарифам Иркутской области 9 сентября 2024 года,

П Р И К А З Ы В А Ю:

1. Внести в тарифную таблицу приложения 1 к приказу службы по тарифам Иркутской области от 5 декабря 2023 года № 79-409-спр «Об утверждении стандартизированных тарифных ставок, формул платы за технологическое присоединение к электрическим сетям территориальных сетевых организаций Иркутской области на 2024 год» следующие изменения:

1) строку 4.1.1 изложить в следующей редакции:

«	4.1.1	$C_{4.1.1}^{1-20}$ кВ	реклоузеры номинальным током до 100 А включительно	рублей/шт	427 693,29
		$C_{4.1.1}^{35}$ кВ			2 839 180,61

2) строку 4.2.1 изложить в следующей редакции:

«	4.2.1	$C_{4.2.1}^{1-20}$ кВ	линейные разъединители номинальным током до 100 А включительно	рублей/шт	28 431,02
		$C_{4.2.1}^{35}$ кВ			906 861,72

2. Настоящий приказ подлежит официальному опубликованию в общественно-политической газете «Областная», сетевом издании «Официальный интернет-портал правовой информации Иркутской области» (ogirk.ru), а также на «Официальном интернет-портале правовой информации» (www.pravo.gov.ru) после его государственной регистрации.

Руководитель службы А.Р. Халиулин

## СЛУЖБА ПО ТАРИФАМ ИРКУТСКОЙ ОБЛАСТИ

### П Р И К А З

18 сентября 2024 года

Иркутск

№ 79-197-спр

#### Об установлении тарифов на тепловую энергию, поставляемую потребителям ООО «PCO Невон» (ИНН 3804120649) на территории п. Невон Усть-Илимского района

В соответствии с Федеральным законом от 27 июля 2010 года № 190-ФЗ «О теплоснабжении», постановлением Правительства Российской Федерации от 22 октября 2012 года № 1075 «О ценообразовании в сфере теплоснабжения», руководствуясь статьей 21 Устава Иркутской области, Положением о службе по тарифам Иркутской области, утвержденным постановлением Правительства Иркутской области от 7 июня 2012 года № 303-пп, учитывая итоги рассмотрения данного вопроса на заседании Правления службы по тарифам Иркутской области 13 сентября 2024 года,

П Р И К А З Ы В А Ю:

1. Установить тарифы на тепловую энергию, поставляемую потребителям ООО «PCO Невон» на территории п. Невон Усть-Илимского района, с календарной разбивкой согласно приложению.

2. Тарифы, установленные в пункте 1 настоящего приказа, действуют с 23 сентября 2024 года по 31 декабря 2025 года.

3. Компенсацию выпадающих доходов ООО «PCO Невон» на территории п. Невон Усть-Илимского района от реализации населению тепловой энергии для целей отопления по тарифам, не обеспечивающим возмещение экономически обоснованных расходов, осуществлять за счет средств областного бюджета, предусмотренных в законе Иркутской области об областном бюджете на соответствующий финансовый год.

4. Признать утратившим силу с 23 сентября 2024 года приказ службы по тарифам Иркутской области от 16 ноября 2023 года № 79-321-спр «Об установлении тарифов на тепловую энергию, поставляемую потребителям ООО «Невонское PCO» (ИНН 3804119026) на территории поселка Невон Усть-Илимского района».

5. Настоящий приказ подлежит официальному опубликованию в общественно-политической газете «Областная», сетевом издании «Официальный интернет-портал правовой информации Иркутской области» (ogirk.ru), а также на «Официальном интернет-портале правовой информации» (www.pravo.gov.ru) после его государственной регистрации.

Руководитель службы А.Р. Халиулин

Приложение

к приказу службы по тарифам Иркутской области от 18 сентября 2024 года № 79-197-спр

### ТАРИФЫ

#### НА ТЕПЛОВУЮ ЭНЕРГИЮ, ПОСТАВЛЯЕМУЮ ПОТРЕБИТЕЛЯМ ООО «PCO НЕВОН» НА ТЕРРИТОРИИ П. НЕВОН УСТЬ-ИЛИМСКОГО РАЙОНА

Наименование регулируемой организации	Вид тарифа (НДС не облагается)	Период действия	Вода
ООО «PCO Невон»	Для потребителей, в случае отсутствия дифференциации тарифов по схеме подключения	с 23.09.2024 по 31.12.2024	10 297,11
		с 01.01.2025 по 30.06.2025	10 297,11
		с 01.07.2025 по 31.12.2025	10 859,98
	Население		
	однотарифный тариф, руб./Гкал	с 23.09.2024 по 31.12.2024	4 279,33
		с 01.01.2025 по 30.06.2025	4 279,33
с 01.07.2025 по 31.12.2025		4 523,25	

Начальник управления регулирования цен (тарифов) и контроля в сфере теплоснабжения службы по тарифам Иркутской области Е.С. Радионova

## СЛУЖБА ПО ТАРИФАМ ИРКУТСКОЙ ОБЛАСТИ

### П Р И К А З

18 сентября 2024 года

Иркутск

№ 79-198-спр

#### Об установлении тарифов на теплоноситель, поставляемый ООО «PCO Невон» (ИНН 3804120649) на территории п. Невон Усть-Илимского района

В соответствии с Федеральным законом от 27 июля 2010 года № 190-ФЗ «О теплоснабжении», постановлением Правительства Российской Федерации от 22 октября 2012 года № 1075 «О ценообразовании в сфере теплоснабжения», руководствуясь статьей 21 Устава Иркутской области, Положением о службе по тарифам Иркутской области, утвержденным постановлением Правительства Иркутской области от 7 июня 2012 года № 303-пп, учитывая итоги рассмотрения данного вопроса на заседании Правления службы по тарифам Иркутской области 13 сентября 2024 года,

П Р И К А З Ы В А Ю:

1. Установить тарифы на теплоноситель, поставляемый ООО «PCO Невон» на территории п. Невон Усть-Илимского района, с календарной разбивкой согласно приложению.

2. Тарифы, установленные в пункте 1 настоящего приказа, действуют с 23 сентября 2024 года по 31 декабря 2025 года.

3. Признать утратившим силу с 23 сентября 2024 года приказ службы по тарифам Иркутской области от 16 ноября 2023 года № 79-322-спр «Об установлении тарифов на теплоноситель, поставляемый ООО «Невонское PCO» (ИНН 3804119026) на территории поселка Невон Усть-Илимского района».

4. Настоящий приказ подлежит официальному опубликованию в общественно-политической газете «Областная», се-

тевом издании «Официальный интернет-портал правовой информации Иркутской области» (ogirk.ru), а также на «Официальном интернет-портале правовой информации» (www.pravo.gov.ru) после его государственной регистрации.

Руководитель службы А.Р. Халиулин

Приложение к приказу службы по тарифам Иркутской области от 18 сентября 2024 года № 79-198-спр

#### ТАРИФЫ НА ТЕПЛОНОСИТЕЛЬ, ПОСТАВЛЯЕМЫЙ ООО «PCO НЕВОН» НА ТЕРРИТОРИИ П. НЕВОН УСТЬ-ИЛИМСКОГО РАЙОНА

Наименование регулируемой организации	Вид тарифа (НДС не облагается)	Период действия	Вода
ООО «PCO Невон»	Тариф на теплоноситель, поставляемый теплоснабжающей организацией, владеющей источником (источниками) тепловой энергии, на котором производится теплоноситель	с 23.09.2024 по 31.12.2024	263,02
		с 01.01.2025 по 30.06.2025	263,02
		с 01.07.2025 по 31.12.2025	282,22
	Тариф на теплоноситель, поставляемый потребителям		
	однотарифный тариф, руб./куб.м	с 23.09.2024 по 31.12.2024	263,02
		с 01.01.2025 по 30.06.2025	263,02
с 01.07.2025 по 31.12.2025		282,22	

Начальник управления регулирования цен (тарифов) и контроля в сфере теплоснабжения службы по тарифам Иркутской области Е.С. Радионova

## МИНИСТЕРСТВО СОЦИАЛЬНОГО РАЗВИТИЯ, ОПЕКИ И ПОПЕЧИТЕЛЬСТВА ИРКУТСКОЙ ОБЛАСТИ

### П Р И К А З

12 сентября 2024 года

Иркутск

№ 53-109-мпр

#### О признании утратившими силу отдельных приказов министерства социального развития, опеки и попечительства Иркутской области и отдельных пунктов некоторых приказов министерства социального развития, опеки и попечительства Иркутской области

Руководствуясь статьей 21 Устава Иркутской области, Положением о министерстве социального развития, опеки и попечительства Иркутской области, утвержденным постановлением Правительства Иркутской области от 18 сентября 2009 года № 261/40-пп,

П Р И К А З Ы В А Ю:

1. Признать утратившими силу:

1) приказ министерства социального развития, опеки и попечительства Иркутской области от 17 декабря 2018 года № 53-430/18-мпр «Об утверждении административного регламента предоставления государственной услуги «Заключение договора о приемной семье для граждан пожилого возраста и инвалидов, проживающих на территории Иркутской области»;

2) приказ министерства социального развития, опеки и попечительства Иркутской области от 6 марта 2019 года № 53-48/19-мпр «О внесении изменений в административный регламент предоставления государственной услуги «Заключение договора о приемной семье для граждан пожилого возраста и инвалидов, проживающих на территории Иркутской области»;

3) пункт 28 приказа министерства социального развития, опеки и попечительства Иркутской области от 24 мая 2019

года № 53-144/19-мпр «О внесении изменений в отдельные нормативные правовые акты министерства социального развития, опеки и попечительства Иркутской области»;

4) приказ министерства социального развития, опеки и попечительства Иркутской области от 23 августа 2019 года № 53-251/19-мпр «О внесении изменения в приложение 1 к административному регламенту предоставления государственной услуги «Заключение договора о приемной семье для граждан пожилого возраста и инвалидов, проживающих на территории Иркутской области»;

5) приказ министерства социального развития, опеки и попечительства Иркутской области от 15 сентября 2020 года № 53-135/20-мпр «О внесении изменений в административный регламент предоставления государственной услуги «Заключение договора о приемной семье для граждан пожилого возраста и инвалидов, проживающих на территории Иркутской области»;

6) пункт 14 приказа министерства социального развития, опеки и попечительства Иркутской области от 22 июня 2022 года № 53-75-мпр «О внесении изменений в отдельные нормативные правовые акты министерства социального развития, опеки и попечительства Иркутской области»;

7) пункт 28 приказа министерства социального развития, опеки и попечительства Иркутской области от 20 декабря 2022 года № 53-162-мпр «О внесении изменений в отдельные акты министерства социального развития, опеки и попечительства Иркутской области и о признании утратившими силу отдельных приказов министерства социального развития, опеки и попечительства Иркутской области»;

8) пункт 5 приказа министерства социального развития, опеки и попечительства Иркутской области от 26 декабря 2022 года № 53-170-мпр «О внесении изменений в отдельные нормативные правовые акты министерства социального развития, опеки и попечительства Иркутской области».

2. Настоящий приказ подлежит официальному опубликованию в общественно-политической газете «Областная», сетевом издании «Официальный интернет-портал правовой информации Иркутской области» (ogirk.ru), а также на «Официальном интернет-портале правовой информации» (www.pravo.gov.ru) после его государственной регистрации.

3. Настоящий приказ вступает в силу со дня его официального опубликования.

Министр социального развития, опеки и попечительства Иркутской области В.А. Родионов

**ПРИКАЗ МИНИСТЕРСТВА ЛЕСНОГО КОМПЛЕКСА ИРКУТСКОЙ ОБЛАСТИ от 26 марта 2024 года № 91-22-мпр**

**О внесении изменений в отдельные приказы министерства лесного комплекса Иркутской области**

Продолжение. Начало в № 115-123

ПРИЛОЖЕНИЕ 9  
к приказу министерства лесного комплекса  
Иркутской области от 26.03.2024 № 91-22-мпр

«УТВЕРЖДЕН:  
приказом министерства лесного комплекса  
Иркутской области от 11.09.2018 № 73-мпр

**ОБЩЕСТВО С ОГРАНИЧЕННОЙ ОТВЕТСТВЕННОСТЬЮ «ЛЕСПРОЕКТ»**

**ЛЕСОХОЗЯЙСТВЕННЫЙ РЕГЛАМЕНТ  
Жигаловского лесничества  
Иркутской области**

**Ижевск  
2023**

**Оглавление  
Введение**

**Глава 1. Общие сведения**

1. Краткая характеристика лесничества  
Наименование и местоположение лесничества  
Общая площадь лесничества и участков лесничества  
Распределение территории лесничества по муниципальным образованиям  
Карта-схема Иркутской области с выделением территории лесничества  
Распределение лесов лесничества по лесорастительным зонам, лесным районам и зонам лесозащитного и лесосеменного районирования  
Распределение лесов по целевому назначению и категориям защитных лесов по кварталам или их частям, а также основания выделения защитных, эксплуатационных и резервных лесов  
Характеристика лесных и нелесных земель из состава земель лесного фонда на территории лесничества  
Характеристика лесных и нелесных земель лесного фонда на территории лесничества  
Характеристика имеющихся и проектируемых особо охраняемых природных территорий и объектов, планов по их организации, развитию экологических сетей, сохранению биоразнообразия  
Характеристика проектируемых лесов национального наследия  
Перечень видов биологического разнообразия и размеров буферных зон, подлежащих сохранению при осуществлении лесосечных работ  
Характеристика существующих объектов лесной, лесоперерабатывающей инфраструктуры, объектов, не связанных с созданием лесной инфраструктуры, мероприятий по строительству, реконструкции и эксплуатации указанных объектов, предусмотренных документами территориального планирования  
Поквартальная карта-схема подразделения лесов по целевому назначению с нанесением местоположения существующих и проектируемых особо охраняемых природных территорий и объектов, объектов лесной, лесоперерабатывающей инфраструктуры, объектов, не связанных с созданием лесной инфраструктуры  
2. Виды разрешенного использования лесов на территории Жигаловского лесничества с распределением по кварталам

**Глава 2. Использование лесов**

1. Нормативы, параметры и сроки использования лесов для заготовки древесины  
Расчетная лесосека для осуществления рубок спелых и перестойных лесных насаждений  
Расчетная лесосека (ежегодный допустимый объем изъятия древесины) для осуществления рубок средневозрастных, припевающих, спелых, перестойных лесных насаждений при уходе за лесами  
Расчетная лесосека (ежегодный допустимый объем изъятия древесины) при всех видах рубок  
Возрасты рубок  
Процент (интенсивность) выборки древесины с учетом полноты древостоя и состава  
Размеры лесосек  
Сроки примыкания лесосек  
Количество зарубов  
Сроки повторяемости рубок  
Методы лесовосстановления  
Сроки использования лесов для заготовки древесины и другие сведения  
2. Нормативы, параметры и сроки разрешенного использования лесов для заготовки живицы  
Фонд подсоски древостоев  
Виды подсоски  
Количество карр на дереве и ширина межкарровых ремней в зависимости от диаметра деревьев  
3. Нормативы, параметры и сроки использования лесов для заготовки и сбора недревесных лесных ресурсов  
Сроки использования лесов для заготовки и сбора недревесных лесных ресурсов  
4. Нормативы, параметры и сроки использования лесов для заготовки пищевых лесных ресурсов и сбора лекарственных растений  
Нормативы (ежегодные допустимые объемы) и параметры использования лесов для заготовки пищевых лесных ресурсов и сбора лекарственных растений по их видам  
Сроки заготовки и сбора  
При заготовке древесных соков - нормативы количества высверливаемых каналов в зависимости от диаметра ствола деревьев и класса бонитета насаждения; при заготовке папоротника-орляка - параметры куста (высота, возраст)  
Сроки использования лесов для заготовки пищевых лесных ресурсов и сбора лекарственных растений  
5. Нормативы, параметры и сроки использования лесов для осуществления видов деятельности в сфере охотничьего хозяйства  
Перечень и нормы проведения биотехнических мероприятий  
Перечень разрешенных для размещения объектов охотничьей инфраструктуры  
6. Нормативы, параметры и сроки использования лесов для ведения сельского хозяйства  
Сведения о площадях лесных участков, на которых возможно сенокосение, выпас сельскохозяйственных животных, пчеловодство, северное оленеводство, мараловодство, выращивание сельскохозяйственных культур и иной сельскохозяйственной деятельности, рыбоводство, а также соответствующие нормативы (допустимые объемы)  
Параметры использования лесов для ведения сельского хозяйства  
6.1 Нормативы, параметры и сроки использования лесов для осуществления рыболовства, за исключением любительского рыболовства  
7. Нормативы, параметры и сроки использования лесов для осуществления научно-исследовательской и образовательной деятельности  
8. Нормативы, параметры и сроки использования лесов для осуществления рекреационной деятельности  
Нормативы использования лесов для осуществления рекреационной деятельности (допустимая рекреационная нагрузка по типам ландшафта и другое)  
Перечень кварталов и (или) частей кварталов зоны рекреационной деятельности, в том числе перечень кварталов и (или) их частей в которых допускается возведение физкультурно-оздоровительных, спортивных и спортивно-технических сооружений  
Функциональное зонирование территории зоны рекреационной деятельности  
Перечень объектов капитального строительства, некапитальных строений, сооружений, не связанных с созданием лесной инфраструктуры на лесных участках и нормативы их благоустройства  
Параметры и сроки использования лесов для осуществления рекреационной деятельности  
9. Нормативы, параметры и сроки использования лесов для создания лесных плантаций и их эксплуатации  
10. Нормативы, параметры и сроки использования лесов для выращивания лесных плодовых, ягодных, декоративных растений и лекарственных растений  
11. Нормативы, параметры и сроки использования лесов для создания лесных питомников и их эксплуатации  
12. Нормативы, параметры и сроки использования лесов для осуществления геологического изучения недр, разведки и добычи полезных ископаемых  
13. Нормативы, параметры и сроки использования лесов для строительства и эксплуатации водохранилищ и иных искусственных водных объектов, создания и расширения территорий морских и речных портов, строительства, реконструкции и эксплуатации гидротехнических сооружений  
14. Нормативы, параметры и сроки использования лесов для строительства, реконструкции, эксплуатации линейных объектов  
15. Нормативы, параметры и сроки использования лесов для создания и эксплуатации объектов лесоперерабатывающей инфраструктуры

16. Нормативы, параметры и сроки использования лесов для осуществления религиозной деятельности  
17. Требования к охране, защите и воспроизводству лесов  
Требования к мерам пожарной безопасности в лесах, охране лесов от загрязнения радиоактивными веществами и иного негативного воздействия  
Требования к защите лесов (нормативы и параметры санитарно-оздоровительных мероприятий, профилактических мероприятий по защите лесов, мероприятий по ликвидации очагов вредных организмов, а также других определенных уполномоченным федеральным органом исполнительной власти мероприятий)  
Требования к воспроизводству лесов (нормативы, параметры, сроки проведения мероприятий по лесовосстановлению, лесоразведению, уходу за лесами)  
18. Особенности требований к использованию лесов по лесорастительным зонам и лесным районам, включающих схему лесорастительного районирования лесничества, особенности требований (по нормативам, параметрам и срокам использования) к различным видам использования лесов в соответствии с лесорастительными зонами и лесными районами

**Глава 3. Ограничения использования лесов**

3.1. Ограничения по видам целевого назначения лесов  
3.2. Ограничения по видам особо защитных участков лесов  
3.3. Ограничения по видам использования лесов

**ПРИЛОЖЕНИЯ**

Приложение № 1. Нормативно-технологические карты на выполнение лесохозяйственных, лесовосстановительных и противопожарных работ  
Приложение № 2. Реестр лесных участков, на которых действуют очаги вредных организмов, не отнесенных к карантинным объектам, в лесных насаждениях на территории Жигаловского лесничества по состоянию на 01.07.2021  
Приложение № 3. Реестр лесных участков, занятых поврежденными и погибшими лесными насаждениями, по состоянию на 03.09.2021  
Приложение № 4. Карта-схема деления территории Жигаловского лесничества Иркутской области по участковым лесничествам, лесным дачам и техническим участкам с нанесенными границами внутрирайонных муниципальных образований, границами горной и равнинной частей, административных районов  
Приложение № 5. Схематическая карта Иркутской области  
Приложение № 6. Карта-схема распределения территории Жигаловского лесничества Иркутской области по лесорастительным зонам и лесным районам  
Приложение № 7.1. Карта-схема распределения лесов Жигаловского лесничества по зонам лесосеменного районирования (сосна)  
Приложение № 7.2. Карта-схема распределения лесов Жигаловского лесничества по зонам лесосеменного районирования (ель)  
Приложение № 7.3. Карта-схема распределения лесов Жигаловского лесничества по зонам лесосеменного районирования (лиственница)  
Приложение № 7.4. Карта-схема распределения лесов Жигаловского лесничества по зонам лесосеменного районирования (кедр)  
Приложение № 8. Карта-схема распределения лесов Жигаловского лесничества Иркутской области по зонам лесозащитного районирования  
Приложение № 9. Карта-схема распределения лесов Жигаловского лесничества Иркутской области по целевому назначению с нанесением местоположения существующих и проектируемых особо охраняемых природных территорий и объектов заказников, территорий традиционного природопользования коренных и малочисленных народов  
Приложение № 10. Карта-схема Жигаловского лесничества Иркутской области с нанесением экологических зон (центральной, буферной, атмосферного влияния) границы Байкальской природной территории  
Приложение № 11. Карта-схема лесной и лесоперерабатывающей инфраструктуры, объектов, не связанных с созданием лесной и лесоперерабатывающей инфраструктуры, с отражением лесных участков, закрепленных за арендаторами с целью заготовки древесины, расположенных на территории Жигаловского лесничества Иркутской области  
Приложение № 12. Характеристика типов леса (Приложение № 15 Основные положения организация и развития лесного хозяйства Иркутской области, 1992 год)

**Введение**

Настоящий лесохозяйственный регламент – основа для осуществления использования, охраны, защиты и воспроизводства лесов, расположенных в границах Жигаловского лесничества.  
Лесохозяйственный регламент Жигаловского лесничества разработан в соответствии с частью 7 статьи 87 Лесного кодекса Российской Федерации.  
Лесохозяйственный регламент содержит свод нормативов и параметров комплексного освоения лесов применительно к территории, лесорастительным условиям лесничества и определяет правовой режим лесных участков.  
Лесохозяйственный регламент обязателен для исполнения гражданами и юридическими лицами, осуществляющими использование, охрану, защиту, воспроизводство лесов в границах лесничества (часть 9 статьи 87 Лесного кодекса Российской Федерации).  
В лесохозяйственном регламенте в отношении лесов, расположенных в границах лесничества, в соответствии с частью 5 статьи 87 Лесного кодекса Российской Федерации устанавливаются:  
виды разрешенного использования лесов, определяемые в соответствии со статьей 25 Лесного кодекса Российской Федерации;  
возрасты рубок, расчетная лесосека, сроки использования лесов и другие параметры их разрешенного использования;  
ограничение использования лесов в соответствии со статьей 27 Лесного кодекса Российской Федерации;  
требования к охране, защите, воспроизводству лесов.  
Лесные дороги, как лесовозного, так и лесохозяйственного значения, могут быть использованы в целях охраны, защиты, воспроизводства лесов, так и в целях заготовки и вывозки древесины.  
Ежегодные возможные объемы использования лесов по видам использования определены на срок действия лесохозяйственного регламента и должны обеспечить:  
сохранение и усиление средообразующих, водоохранных, защитных, санитарно-гигиенических и других полезных свойств леса в интересах здоровья человека;  
многоцелевое, рациональное, непрерывное, неистощительное использование лесов для удовлетворения потребностей общества в лесах и лесных ресурсах;  
воспроизводство, улучшение породного состава и качества лесов, повышение их продуктивности, охрану и защиту;  
рациональное использование земель лесного фонда;  
повышение эффективности ведения лесного хозяйства на основе единой технической политики, использование достижений науки, техники и передового опыта;  
сохранение биологического разнообразия, объектов историко-культурного и природного наследия.  
Основанием для внесения изменений в настоящий лесохозяйственный регламент является государственный контракт на выполнение работ по внесению изменений в лесохозяйственные регламенты лесничеств Иркутской области от 26.06.2023 № 2-ОК/2023.  
Внесение изменений осуществлялось в соответствии с приказом министерства природных ресурсов и экологии Российской Федерации от 27.02.2017 № 72 «Об утверждении состава лесохозяйственных регламентов, порядка их разработки, сроков их действия и порядка внесения в них изменений» (далее по тексту – приказ Минприроды России от 27.02.2017 № 72).  
Лесоустroительные работы на территории Жигаловского лесничества выполнены:  
в 1981 году на площади 52,203 тыс. га;  
в 1986 году на площади 1177,728 тыс. га;  
в 1987 году на площади 681,4 тыс. га;  
в 2004 году на площади 60,3 тыс. га;  
в 2015 году на площади 3,941 тыс. га;  
в 2018 году на площади 52,002 тыс. га;  
в 2019-2020 году на площади 156,698 тыс. га;  
в 2022 году на площади 53,431 тыс. га.  
Леса, в отношении которых лесоустroительство не проводилось занимают площадь 6,705 тыс га.  
Срок действия настоящего регламента до 31.12.2028.  
Исполнителем внесения изменений в настоящий лесохозяйственный регламент является ООО «Леспроект».  
Юридический адрес: 426011, Удмуртская Республика, г.о. Город Ижевск, г. Ижевск, проезд им. Дерябина, д. 4, помещ. 39, ком. 1.  
Почтовый адрес: 426011, Удмуртская Республика, г.о. Город Ижевск, г. Ижевск, проезд им. Дерябина, д. 4, помещ. 39, ком. 1.  
Телефон: (3412) 249-536  
E-mail: lesproekt.udm@mail.ru

Юридической и технологической основой выполнения работ по разработке лесохозяйственного регламента Жигаловского лесничества послужили следующие законодательные и нормативные правовые документы:

- Лесной кодекс Российской Федерации;
- Земельный кодекс Российской Федерации;
- Градостроительный кодекс Российской Федерации;
- Водный кодекс Российской Федерации.

**Федеральный Закон (далее по тексту – ФЗ):**

- от 21.12.1994 № 68-ФЗ «О защите населения и территорий от чрезвычайных ситуаций природного и техногенного характера»;
  - от 21.12.1994 № 69-ФЗ «О пожарной безопасности»;
  - от 14.03.1995 № 33-ФЗ «Об особо охраняемых природных территориях»;
  - от 24.04.1995 № 52-ФЗ «О животном мире»;
  - от 19.07.1997 № 109-ФЗ «О безопасном обращении с пестицидами и агрохимикатами»;
  - от 26.09.1997 № 125-ФЗ «О свободе совести и о религиозных объединениях»;
  - от 08.01.1998 № 3-ФЗ «О наркотических средствах и психотропных веществах»;
  - от 30.03.1999 № 52-ФЗ «О санитарно-эпидемиологическом благополучии населения»;
  - от 30.04.1999 № 82-ФЗ «О гарантиях прав коренных малочисленных народов Российской Федерации»;
  - от 01.05.1999 № 94-ФЗ «Об охране озера Байкал»;
  - от 10.01.2002 № 7-ФЗ «Об охране окружающей среды»;
  - от 25.06.2002 № 73-ФЗ «Об объектах культурного наследия (памятниках истории и культуры) народов Российской Федерации»;
  - от 24.07.2007 № 209-ФЗ «О развитии малого и среднего предпринимательства в Российской Федерации»;
  - от 22.07.2008 № 123-ФЗ «Технический регламент о требованиях пожарной безопасности»;
  - от 24.07.2009 № 209-ФЗ «Об охоте и о сохранении охотничьих ресурсов, и о внесении изменений в отдельные законодательные акты Российской Федерации»;
  - от 28.12.2009 № 381-ФЗ «Об основах государственного регулирования торговой деятельности в Российской Федерации»;
  - от 23.06.2014 № 171-ФЗ «О внесении изменений в Земельный кодекс Российской Федерации и отдельные законодательные акты Российской Федерации»;
  - от 21.07.2014 № 206-ФЗ «О карантине растений»;
  - от 30.12.2015 № 431-ФЗ «О геодезии, картографии и пространственных данных и о внесении изменений в отдельные законодательные акты Российской Федерации»;
  - от 30.12.2015 № 455-ФЗ «О внесении изменений в Лесной кодекс Российской Федерации в части совершенствования регулирования защиты лесов от вредных организмов»;
  - от 02.06.2016 № 172-ФЗ «О внесении изменений в отдельные законодательные акты Российской Федерации»;
  - от 23.06.2016 № 206-ФЗ «О внесении изменений в отдельные законодательные акты Российской Федерации в части совершенствования использования лесов и земель для осуществления видов деятельности в сфере охотничьего хозяйства»;
  - от 30.10.2017 № 299-ФЗ «О внесении изменений в отдельные законодательные акты Российской Федерации»;
  - от 29.12.2017 № 471-ФЗ «О внесении изменений в Лесной кодекс Российской Федерации в части совершенствования использования лесов с предоставлением и без предоставления лесных участков»;
  - от 18.04.2018 № 77-ФЗ «О внесении изменений в статью 32 Лесного кодекса Российской Федерации»;
  - от 27.06.2018 № 164-ФЗ «О внесении изменений в отдельные законодательные акты Российской Федерации в части приведения к единообразию терминологии, касающейся коренных малочисленных народов Российской Федерации»;
  - от 03.08.2018 № 341-ФЗ «О внесении изменений в Земельный кодекс Российской Федерации и отдельные законодательные акты Российской Федерации в части упрощения размещения линейных объектов»;
  - от 27.12.2018 № 538-ФЗ «О внесении изменений в Лесной кодекс Российской Федерации и отдельные законодательные акты Российской Федерации в части совершенствования правового регулирования отношений, связанных с обеспечением сохранения лесов на землях лесного фонда и землях иных категорий»;
  - от 30.12.2021 № 454-ФЗ «О семеноводстве».
- Постановления Правительства Российской Федерации:**
- от 09.06.1995 № 578 «Об утверждении Правил охраны линий и сооружений связи Российской Федерации»;
  - от 13.08.1996 № 997 «Об утверждении Требований по предотвращению гибели объектов животного мира при осуществлении производственных процессов, а также при эксплуатации транспортных магистралей, трубопроводов, линий связи и электропередачи»;
  - от 20.11.2000 № 878 «Об утверждении Правил охраны газораспределительных сетей»;
  - от 11.08.2003 № 486 «Об утверждении Правил определения размеров земельных участков для размещения воздушных линий электропередачи и опор линий связи, обслуживающих электрические сети»;
  - от 22.05.2007 № 310 «О ставках платы за единицу объема лесных ресурсов и ставок платы за единицу площади лесного участка, находящегося в федеральной собственности»;
  - от 22.06.2007 № 395 «Об установлении максимального объема древесины, подлежащей заготовке лицом, группой лиц»;
  - от 03.04.2008 № 234 «Об обеспечении жилищного и иного строительства на земельных участках, находящихся в федеральной собственности»;
  - от 10.01.2009 № 17 «Об утверждении Правил установления на местности границ зон и границ прибрежных защитных полос водных объектов»;
  - от 24.02.2009 № 160 «О порядке установления охранных зон объектов электросетевого хозяйства и особых условий использования земельных участков, расположенных в границах таких зон» (вместе с «Правилами установления охранных зон объектов электросетевого хозяйства и особых условий использования земельных участков, расположенных в границах таких зон»);
  - от 23.07.2009 № 604 «О реализации древесины, которая получена при использовании лесов, расположенных на землях лесного фонда, в соответствии со статьями 43-46 Лесного кодекса Российской Федерации»;
  - от 03.02.2010 № 47 «Об утверждении Правил хранения, ношения и применения специальных средств должностными лицами, осуществляющими государственный лесной контроль и надзор»;
  - от 23.09.2010 № 736 «О Федеральном агентстве лесного хозяйства»;
  - от 17.11.2010 № 928 «О перечне автомобильных дорог общего пользования федерального значения»;
  - от 04.02.2011 № 50 «Об отдельных полномочиях Федерального агентства лесного хозяйства в области лесных отношений и об изменении и признании утратившими силу некоторых актов Правительства Российской Федерации»;
  - от 16.04.2011 № 281 «О мерах противопожарного обустройства лесов»;
  - от 17.05.2011 № 376 «О чрезвычайных ситуациях в лесах, возникших вследствие лесных пожаров»;
  - от 17.05.2011 № 377 «Об утверждении Правил разработки и утверждения плана тушения лесных пожаров и его формы»;
  - от 06.03.2012 № 194 «Об утверждении критериев оценки эффективности деятельности органов государственной власти субъектов Российской Федерации по осуществлению переданных полномочий Российской Федерации в области лесных отношений»;
  - от 23.04.2013 № 366 «Об утверждении Перечня должностных лиц, которые осуществляют федеральный государственный лесной надзор (лесная охрана) и которым разрешено хранение, ношение и применение специальных средств, служебного оружия, а также разрешенного в качестве служебного оружия гражданского оружия самообороны и охотничьего огнестрельного оружия, и об установлении предельной численности указанных лиц»;
  - от 05.06.2013 № 476 «О вопросах государственного контроля (надзора) и признании утратившими силу некоторых актов Правительства Российской Федерации»;
  - от 13.06.2013 № 495 «Об обеспечении служебным оружием, разрешённым в качестве служебного оружия гражданским оружием самообороны и охотничьим огнестрельным оружием должностных лиц, осуществляющих федеральный государственный лесной надзор (лесную охрану)»;
  - от 31.10.2013 № 978 «Об утверждении Перечня особо ценных диких животных и водных биологических ресурсов, принадлежащих к видам, занесенным в Красную книгу Российской Федерации и (или) охраняемым международными договорами Российской Федерации, для целей статей 226.1 и 258.1 Уголовного кодекса Российской Федерации»;
  - от 15.04.2014 № 318 «Об утверждении государственной программы Российской Федерации «Развитие лесного хозяйства»»;
  - от 03.12.2014 № 1300 «Об утверждении перечня видов объектов, размещение которых может осуществляться на землях или земельных участках, находящихся в государственной или муниципальной собственности, без предоставления земельных участков и установления сервитутов»;
  - от 19.02.2015 № 138 «Об утверждении Правил создания охранных зон отдельных категорий особо охраняемых природных территорий, установления их границ, определения режима охраны и использования земельных участков и водных объектов в границах таких зон»;
  - от 09.04.2016 № 281 «О внесении изменений в некоторые акты Правительства Российской Федерации по вопросу разработки планов тушения лесных пожаров и сводных планов тушения лесных пожаров на территории субъекта Российской Федерации»;
  - от 12.11.2016 № 1158 «Об утверждении Положения об осуществлении контроля за достоверностью сведений о санитарном и лесопатологическом состоянии лесов и обоснованностью мероприятий, предусмотренных актами лесопатологических обследований, утвержденными уполномоченными органами государственной власти субъектов Российской Федерации, осуществляющими переданные им полномочия Российской Федерации в области лесных отношений»;
  - от 02.12.2017 № 1464 «О привлечении сил и средств федеральных органов исполнительной власти для ликвидации чрезвычайных ситуаций в лесах, возникших вследствие лесных пожаров вместе с «Правилами привлечения сил и средств федеральных органов исполнительной власти для ликвидации чрезвычайных ситуаций в лесах, возникших вследствие лесных пожаров»»;
  - от 23.02.2018 № 190 «О приоритетных инвестиционных проектах в области освоения лесов и об изменении и признании утратившими силу некоторых актов Правительства Российской Федерации»;
  - от 28.03.2019 № 350 «О внесении изменений в постановление правительства Российской Федерации от 15.04.2014 № 318»;
  - от 17.04.2019 № 458 «О внесении изменений в некоторые акты Правительства Российской Федерации»;
  - от 24.05.2019 № 651 «О внесении изменений в пункт 2 Положения о подготовке и утверждении перечня приоритетных инвестиционных проектов в области освоения лесов»;
  - от 21.12.2019 № 1755 «Об утверждении Правил изменения границ земель, на которых располагаются леса, указанные

в пунктах 3 и 4 части 1 статьи 114 Лесного кодекса Российской Федерации, и определения функциональных зон в лесах, расположенных в лесопарковых зонах»;

- от 28.07.2020 № 1132 «О признании утратившими силу некоторых актов и отдельных положений некоторых актов Правительства Российской Федерации и об отмене некоторых актов федеральных органов исполнительной власти, содержащих обязательные требования, соблюдение которых оценивается при проведении мероприятий по контролю при осуществлении федерального государственного надзора (лесной охраны), федерального государственного пожарного надзора в лесах и государственного надзора в области семеноводства в отношении семян лесных растений».
- от 07.10.2020 № 1614 «Об утверждении Правил пожарной безопасности в лесах»;
- от 09.12.2020 № 2047 «Об утверждении Правил санитарной безопасности в лесах»;
- от 31.12.2020 № 2399 «Об утверждении перечня видов деятельности, запрещенных в центральной экологической зоне Байкальской природной территории»;
- от 30.06.2021 № 1098 «О Федеральном государственном лесном контроле (надзоре)» (вместе с «Положением о федеральном государственном лесном контроле (надзоре)»);
- от 30.11.2021 № 2128 «О порядке определения характеристик древесины и учета древесины» (вместе с «Правилами определения характеристик древесины и учета древесины»);
- от 19.01.2022 № 18 «О подготовке и принятии решения о предоставлении водного объекта в пользование» (вместе с «Правилами подготовки и принятия решения о предоставлении водного объекта в пользование»).

**Распоряжения Правительства Российской Федерации:**

- от 27.11.2006 № 1641-р «О границах Байкальской природной территории и её экологических зон»;
- от 08.05.2009 № 631-р «Об утверждении перечня мест традиционного проживания и традиционной хозяйственной деятельности коренных малочисленных народов Российской Федерации и перечня видов традиционной хозяйственной деятельности коренных малочисленных народов Российской Федерации»;
- от 22.12.2011 № 2322-р «Об утверждении Концепции развития системы особо охраняемых природных территорий федерального значения на период до 2020 года»;
- от 17.07.2012 № 1283-р «Об утверждении Перечня объектов лесной инфраструктуры для защитных лесов, эксплуатационных лесов и резервных лесов»;
- от 26.09.2013 № 1724-р «Об утверждении Основ государственной политики в области использования, охраны, защиты и воспроизводства лесов в Российской Федерации на период до 2030 года»;
- от 17.02.2014 № 212-р «Об утверждении Стратегии сохранения редких и находящихся под угрозой исчезновения видов животных, растений и грибов в Российской Федерации на период до 2030 года»;
- от 13.06.2014 № 1047-р «Об утверждении перечней древесины и продукции ее переработки, определяемых в соответствии с Общероссийским классификатором продукции по видам экономической деятельности и Товарной номенклатурой внешнеэкономической деятельности Евразийского экономического союза»;
- от 11.08.2014 № 1512-р «Об утверждении плана реализации в 2014 году и в плановый период 2015 и 2016 годов государственной программы Российской Федерации «Развитие лесного хозяйства»»;
- от 11.07.2017 № 1469-р «Об утверждении перечня объектов, относящихся к охотничьей инфраструктуре»;
- от 19.07.2019 № 1605-р «Об утверждении нормативов обеспеченности субъекта Российской Федерации лесопожарными формированиями, пожарной техникой и оборудованием, противопожарным снаряжением и инвентарем, иными средствами предупреждения и тушения лесных пожаров»;
- от 23.04.2022 № 999-р «Об утверждении Перечня некапитальных строений, сооружений, не связанных с созданием лесной инфраструктуры, для защитных лесов, эксплуатационных лесов, резервных лесов»;
- от 30.04.2022 № 1084-р «Об утверждении перечня объектов капитального строительства, не связанных с созданием лесной инфраструктуры, для защитных лесов, эксплуатационных лесов, резервных лесов».

**Приказы министерства природных ресурсов и экологии Российской Федерации (далее по тексту – Минприроды России):**

- от 06.04.2004 № 323 «Об утверждении Стратегии сохранения редких и находящихся под угрозой исчезновения видов животных, растений и грибов»;
- от 24.11.2004 № 701 «Об утверждении Порядка подготовки и утверждения акта натурного технического обследования участка лесного фонда»;
- от 31.10.2007 № 282 «Об утверждении Административного регламента исполнения государственной функции по ведению государственного лесного реестра и предоставления государственной услуги по предоставлению выписки из государственного лесного реестра»;
- от 24.12.2010 № 560 «Об утверждении видов и состава биотехнических мероприятий, а также порядка их проведения в целях сохранения охотничьих ресурсов»;
- от 08.12.2011 № 948 «Об утверждении Методики исчисления размера вреда, причиненного охотничьим ресурсам»;
- от 16.12.2013 № 591 «Об утверждении Методических указаний по заполнению формы плана тушения лесных пожаров»;
- от 28.03.2014 № 161 «Об утверждении видов средств предупреждения и тушения лесных пожаров, нормативов обеспеченности данными средствами лиц, использующих леса, норм наличия средств предупреждения и тушения лесных пожаров при использовании лесов»;
- от 23.06.2014 № 275 «Об утверждении Методики инструментального замера площади лесного пожара»;
- от 23.06.2014 № 276 «Об утверждении Порядка осуществления мониторинга пожарной опасности в лесах и лесных пожаров»;
- от 18.08.2014 № 367 «Об утверждении Перечня лесорастительных зон Российской Федерации и Перечня лесных районов Российской Федерации»;
- от 13.10.2014 № 437 «Об утверждении Методики проведения проверки достоверности сведений о площади лесных пожаров с использованием данных дистанционного зондирования Земли высокого пространственного разрешения»;
- от 19.02.2015 № 59 «Об утверждении Порядка осуществления государственного мониторинга воспроизводства лесов»;
- от 15.07.2015 № 321 «О внесении изменений в приказ Минприроды России от 28 марта 2014 г. № 161 «Об утверждении видов средств предупреждения и тушения лесных пожаров, нормативов обеспеченности данными средствами лиц, использующих леса, норм наличия средств предупреждения и тушения лесных пожаров при использовании лесов»»;
- от 20.10.2015 № 438 «Об утверждении Правил создания и выделения объектов лесного семеноводства (лесосеменных плантаций, постоянных лесосеменных участков и подобных объектов)»;
- от 06.09.2016 № 457 «Об утверждении Порядка ограничения пребывания граждан в лесах и въезда в них транспортных средств, проведения в лесах определенных видов работ в целях обеспечения пожарной безопасности в лесах и Порядка ограничения пребывания граждан в лесах и въезда в них транспортных средств, проведения в лесах определенных видов работ в целях обеспечения санитарной безопасности в лесах»;
- от 11.11.2016 № 588 «Об утверждении Порядка представления в Федеральное агентство лесного хозяйства органами государственной власти и органами местного самоуправления документированной информации, содержащейся в государственном лесном реестре»;
- от 15.11.2016 № 597 «Об утверждении Порядка организации и выполнения авиационных работ по охране лесов от пожаров и Порядка организации и выполнения авиационных работ по защите лесов»;
- от 09.01.2017 № 1 «Об утверждении Порядка лесозащитного районирования»;
- от 03.02.2017 № 54 «Об утверждении Требований к составу и к содержанию проектной документации лесного участка, порядка ее подготовки»;
- от 27.02.2017 № 72 «Об утверждении состава лесохозяйственных регламентов, порядка их разработки, сроков их действия и порядка внесения в них изменений»;
- от 09.03.2017 № 78 «Об утверждении перечня информации, включаемой в отчет об охране лесов от пожаров, формы и порядка представления отчёта об охране лесов от пожаров, а также требований к формату отчёта об охране лесов от пожаров в электронной форме, перечня информации, включаемой в отчет о защите лесов, формы и порядка представления отчёта о защите лесов, а также требований к формату отчёта о защите лесов в электронной форме»;
- от 05.04.2017 № 156 «Об утверждении Порядка осуществления государственного лесопатологического мониторинга»;
- от 29.05.2017 № 264 «Об утверждении Особенностей охраны в лесах редких и находящихся под угрозой исчезновения деревьев, кустарников, лиан, иных лесных растений, занесенных в Красную книгу Российской Федерации или красные книги субъектов Российской Федерации»;
- от 08.06.2017 № 283 «Об утверждении Особенностей осуществления профилактических и реабилитационных мероприятий в зонах радиоактивного загрязнения лесов»;
- от 12.12.2017 № 661 «Об утверждении Правил использования лесов для осуществления видов деятельности в сфере охотничьего хозяйства и Перечня случаев использования лесов для осуществления видов деятельности в сфере охотничьего хозяйства без предоставления лесных участков»;
- от 11.03.2019 № 150 «Об утверждении Порядка отнесения земель, предназначенных для лесовосстановления, к землям, на которых расположены леса, и формы соответствующего акта»;
- от 27.08.2019 № 580 «Об утверждении Методических указаний по организации и проведению профилактических контролируемых противопожарных выжиганий хвороста, лесной подстилки, сухой травы и других лесных горючих материалов в лесах, расположенных на землях лесного фонда»;
- от 02.07.2020 № 408 «Об утверждении Правил использования лесов для ведения сельского хозяйства и Перечня случаев использования лесов для ведения сельского хозяйства без предоставления лесного участка, с установлением или без установления сервитута, публичного сервитута»;
- от 07.07.2020 № 417 «Об утверждении Правил использования лесов для осуществления геологического изучения недр, разведки и добычи полезных ископаемых и Перечня случаев использования лесов в целях осуществления геологического изучения недр, разведки и добычи полезных ископаемых без предоставления лесного участка, с установлением или без установления сервитута»;
- от 10.07.2020 № 434 «Об утверждении Правил использования лесов для строительства, реконструкции, эксплуатации линейных объектов и Перечня случаев использования лесов для строительства, реконструкции, эксплуатации линейных объектов без предоставления лесного участка, с установлением или без установления сервитута, публичного сервитута»;
- от 24.07.2020 № 477 «Об утверждении Правил охоты»;
- от 27.07.2020 № 487 «Об утверждении Правил использования лесов для осуществления научно-исследовательской деятельности, образовательной деятельности»;
- от 27.07.2020 № 488 «Об утверждении типового договора купли-продажи лесных насаждений»;
- от 28.07.2020 № 494 «Об утверждении правил заготовки пищевых лесных ресурсов и сбора лекарственных растений»;
- от 28.07.2020 № 496 «Об утверждении Правил заготовки и сбора недревесных лесных ресурсов»;
- от 28.07.2020 № 497 «Об утверждении Правил использования лесов для выращивания лесных плодовых, ягодных, декоративных растений, лекарственных растений»;

от 30.07.2020 № 513 «Об утверждении Порядка государственной или муниципальной экспертизы проекта освоения лесов»;

от 30.07.2020 № 514 «Об утверждении Порядка производства семян отдельных категорий лесных растений»;

от 30.07.2020 № 534 «Об утверждении Правил ухода за лесами»;

от 30.07.2020 № 535 «Об утверждении Порядка заготовки, обработки, хранения и использования семян лесных растений»;

от 30.07.2020 № 542 «Об утверждении типовых договоров аренды лесных участков»;

от 09.11.2020 № 908 «Об утверждении Правил использования лесов для осуществления рекреационной деятельности»;

от 09.11.2020 № 909 «Об утверждении Порядка использования районированных семян лесных растений основных лесных древесных пород»;

от 09.11.2020 № 910 «Об утверждении Порядка проведения лесопатологических обследований и формы акта лесопатологического обследования»;

от 09.11.2020 № 911 «Об утверждении Правил заготовки живицы»;

от 09.11.2020 № 912 «Об утверждении Правил осуществления мероприятий по предупреждению распространения вредных организмов»;

от 09.11.2020 № 913 «Об утверждении Правил ликвидации очагов вредных организмов»;

от 01.12.2020 № 993 «Об утверждении Правил заготовки древесины и особенностей заготовки древесины в лесничествах, указанных в статье 23 Лесного кодекса Российской Федерации»;

от 06.07.2020 № 412 «Об утверждении Порядка установления на местности границ зон охраны охотничьих ресурсов»;

от 12.08.2021 № 558 «Об утверждении Особенности использования, охраны, защиты, воспроизводства лесов, расположенных на особо охраняемых природных территориях»;

от 27.09.2021 № 686 «Об утверждении Порядка проведения государственной инвентаризации лесов»;

от 12.10.2021 № 737 «Об утверждении Правил создания лесных питомников и их эксплуатации»;

от 15.12.2021 № 955 «Об утверждении Порядка и Нормативов осуществления лесной охраны»;

от 20.12.2021 № 978 «Об утверждении Правил лесоразведения, формы, состава, порядка согласования проекта лесоразведения, оснований для отказа в его согласовании, а также требований к формату в электронной форме проекта лесоразведения»;

от 24.12.2021 № 1007 «Об утверждении форм ведения государственного лесного реестра»;

от 29.12.2021 № 1024 «Об утверждении Правил лесовосстановления, формы, состава, порядка согласования проекта лесовосстановления, оснований для отказа в его согласовании, а также требований к формату в электронной форме проекта лесовосстановления»;

от 17.01.2022 № 23 «Об утверждении видов лесосечных работ, порядка и последовательности их выполнения, формы технологической карты лесосечных работ, формы акта заключительного осмотра лесосеки и порядка заключительного осмотра лесосеки»;

от 31.01.2022 № 54 «Об утверждении Правил использования лесов для создания и эксплуатации объектов лесоперабатывающей инфраструктуры»;

от 01.04.2022 № 244 «Об утверждении Правил тушения лесных пожаров»;

от 05.08.2022 № 510 «Об утверждении Лесоустроительной инструкции» (далее по тексту – Лесоустроительная инструкция).

**Приказы Федерального агентства лесного хозяйства (далее по тексту – приказ Рослесхоза):**

от 15.08.2007 № 370 «Об утверждении Регламента Федерального агентства лесного хозяйства»;

от 04.12.2008 № 374 «Об определении количества лесничеств на территории Иркутской области и установлении их границ»;

от 16.03.2009 № 81 «Об утверждении методических документов вместе с: «Методические рекомендации по регламентации лесохозяйственных мероприятий в лесах, загрязненных радионуклидами», «Методические рекомендации по проведению контроля содержания радионуклидов в лесных ресурсах»;

от 27.05.2011 № 191 «Об утверждении Порядка исчисления расчетной лесосеки»;

от 05.07.2011 № 287 «Об утверждении классификации природной пожарной опасности лесов и классификации пожарной опасности в лесах в зависимости от условий погоды»;

от 26.10.2011 № 447 «Об утверждении Нормативов площади участков лесничеств, лесных кварталов»;

от 05.12.2011 № 513 «Об утверждении Перечня видов (пород) деревьев и кустарников, заготовка древесины которых не допускается»;

от 10.01.2012 № 2 «Об утверждении Порядка реализации и транспортировки партий семян лесных растений»;

от 27.04.2012 № 174 «Об утверждении Нормативов противопожарного обустройства лесов»;

от 28.05.2012 № 218 «Об утверждении Методических указаний по вопросам организации и функционирования специализированных диспетчерских служб органов исполнительной власти субъектов Российской Федерации, уполномоченных в области лесных отношений»;

от 09.10.2013 № 288 «О применении региональных классов пожарной опасности в лесах в зависимости от условий погоды»;

от 09.04.2015 № 105 «Об установлении возрастов рубок»;

от 11.08.2015 № 290 «Об утверждении Положения о функциональной подсистеме охраны лесов от пожаров и защиты их от вредителей и болезней леса единой государственной системы предупреждения и ликвидации чрезвычайных ситуаций»;

от 23.04.2019 № 556 «Об отнесении лесов на территории Иркутской области к защитным лесам и установлении их границ и о внесении изменений в приказы Федерального агентства лесного хозяйства от 16.09.2009 № 372, от 12.11.2009 № 485, от 28.12.2009 № 546»;

от 13.02.2020 № 152 «Об установлении границ Жигаловского лесничества в Иркутской области»;

от 26.01.2022 № 22 «Об установлении лесопожарного зонирования земель лесного фонда и признании утратившим силу приказа Федерального агентства лесного хозяйства от 05.08.2020 № 753»;

от 06.05.2022 № 556 «Об утверждении Регламента организации и проведения мероприятий по государственной инвентаризации лесов центральным аппаратом Рослесхоза, территориальными органами Рослесхоза и подведомственными Рослесхозу организациями»;

от 19.12.2022 № 1032 «Об установлении лесосеменного районирования».

**Приказ министерства строительства и жилищно-коммунального хозяйства Российской Федерации (далее по тексту – Минстрой России):**

от 04.02.2019 № 83/пр «Об утверждении Изменения № 1 к СП 288.1325800.2016 «Дороги лесные. Правила проектирования и строительства».

**Письма Рослесхоза:**

от 17.07.2013 № ВЛ-03-54/7028 «О соблюдении порядка согласования включения лесных участков в земли населенных пунктов»;

от 22.09.2017 № АВ-03-54/13464 «О переводе земель сельскохозяйственного назначения в земли лесного фонда».

**Законы Иркутской области:**

от 10.12.2007 № 118-ОЗ «О порядке заготовки и сбора гражданами недревесных лесных ресурсов для собственных нужд»;

от 10.12.2007 № 119-ОЗ «О порядке заготовки пищевых лесных ресурсов и сбора лекарственных растений гражданами для собственных нужд»;

от 19.06.2008 № 27-ОЗ «Об особо охраняемых природных территориях в Иркутской области»;

от 24.06.2008 № 30-ОЗ «О Красной книге Иркутской области»;

от 10.10.2008 № 87-ОЗ «Об административной ответственности за уничтожение редких и находящихся под угрозой исчезновения животных, растений и других организмов, занесённых в Красную книгу Иркутской области»;

от 07.10.2009 № 67/33-ОЗ «Об исключительных случаях заготовки древесины на основании договоров купли-продажи лесных насаждений в Иркутской области»;

от 18.06.2010 № 46-ОЗ «Об отдельных вопросах в сфере охоты, сохранения охотничьих ресурсов и среды их обитания в Иркутской области»;

от 21.06.2010 № 49-ОЗ «Об административно-территориальном устройстве Иркутской области»;

от 10.11.2011 № 109-ОЗ «О порядке и нормативах заготовки гражданами древесины для собственных нужд в Иркутской области»;

от 16.12.2013 № 140-ОЗ «Об отдельных вопросах организации и обеспечения защиты исконной среды обитания и традиционного образа жизни коренных малочисленных народов, представители которых проживают на территории Иркутской области»;

от 03.11.2016 № 97-ОЗ «О признании утратившими силу отдельных законов Иркутской области»;

от 05.04.2022 № 24-ОЗ «О признании утратившими силу отдельных законов Иркутской области».

**Распоряжения губернатора Иркутской области:**

от 04.02.2019 № 22-уг «Об утверждении схемы размещения, использования и охраны охотничьих угодий на территории Иркутской области»;

от 29.05.2019 № 112-уг «Об утверждении лесного плана Иркутской области на 2019-2028 годы».

**Постановления Правительства Иркутской области:**

от 02.11.2012 № 607-пп «Об утверждении Схемы территориального планирования Иркутской области»;

от 07.11.2012 № 629-пп «О государственных природных заказниках Иркутской области»;

от 09.09.2013 № 344-пп «О реализации Закона Иркутской области от 7 октября 2009 года № 67/33-ОЗ «Об исключительных случаях заготовки древесины на основании договоров купли-продажи лесных насаждений в Иркутской области»»;

от 07.09.2015 № 442-пп «Об отдельных вопросах пользования участками недр местного значения»;

от 11.01.2016 № 5-пп «Об утверждении положения о порядке обращения гражданина с заявлением о заключении договора купли-продажи лесных насаждений для собственных нужд»;

от 05.08.2016 № 478-пп «Об утверждении Перечня автомобильных дорог общего пользования регионального или межмуниципального значения Иркутской области»;

от 29.08.2016 № 522-пп «Об утверждении Положений о государственных природных заказниках регионального значения Иркутской области»;

от 29.10.2018 № 776-пп «Об утверждении государственной программы Иркутской области «Охрана окружающей среды» на 2019 - 2025 годы»;

от 25.05.2020 № 370-пп «Об утверждении перечня редких и находящихся под угрозой исчезновения растений, животных и других организмов, обитающих (произрастающих) на территории Иркутской области и включаемых в Красную книгу Иркутской области»;

от 30.11.2021 № 909-пп «О министерстве лесного комплекса Иркутской области»;

от 06.03.2023 № 176-пп «О признании утратившими силу отдельных постановлений Правительства Иркутской области».

**Распоряжение министерства лесного комплекса Иркутской области:**

от 13.01.2022 № 91-9-мр «Об организации лесопожарной станции 3 типа»;

от 03.03.2022 № 91-494-мр «О внесении изменений в распоряжение министерства лесного комплекса от 13.01.2022 № 91-9-мр «Об организации лесопожарной станции 3 типа»»;

от 16.03.2022 № 91-548-мр «Об изменении места нахождения лесопожарной станции 1 типа Братского филиала ОГАУ «Лесхоз Иркутской области»»;

от 28.04.2022 № 91-976-мр «Об утверждении организационной структуры лесопожарных станций, структуру и численности команд лесопожарных станций».

**Приказы министерства лесного комплекса Иркутской области:**

от 15.08.2016 № 12-мпр «О сроках заготовки дикорастущих плодов и ягод гражданами для собственных нужд»;

от 13.11.2017 № 95-мпр «О методических рекомендациях по сохранению биоразнообразия при лесозаготовительных работах для Иркутской области»;

от 07.11.2022 № 91-46-мпр «Об установлении зон контроля лесных пожаров на землях лесного фонда в Иркутской области».

**Приказ Агентства лесного хозяйства Иркутской области:**

от 16.12.2008 № 1293-апр «О структуре лесничеств агентства лесного хозяйства Иркутской области».

**Методические указания:**

ГОСТ 6663-74 «Корье для производства дубильных экстрактов. Технические условия»;

ОСТ 56-44-80 «Знаки натурные лесоустроительные и лесохозяйственные. Типы, размеры и общие технические требования»;

ГОСТ 17559-82 «Лесные культуры. Термины и определения»;

ГОСТ 17462-84 «Продукция лесозаготовительной промышленности. Термины и определения»;

ГОСТ 21769-84 «Зелень древесная. Технические условия»;

ГОСТ 18486-87 «Лесоводство. Термины и определения»;

Технические указания по проведению инвентаризации лесных культур, защитных лесных насаждений, питомников, площадей с проведенными мерами содействия естественному возобновлению леса и вводу молодняков в категорию ценных древесных насаждений, утвержденные первым заместителем Председателя Госкомлеса СССР А.И. Писаренко 08.12.1989»;

ОСТ 56-97-93 «Рубки ухода за лесами. Оценка качества»;

ОСТ 56-98-93 «Отраслевой стандарт. Сеянцы и саженцы основных древесных и кустарниковых пород. Технические условия»;

ОСТ 56-99-93 «Культуры лесные. Оценка качества»;

Указания по проектированию и технической приемке работ по лесовосстановлению и выращиванию посадочного материала, утвержденные Рослесхозом от 01.08.1997»;

Указания по лесному семеноводству в Российской Федерации, утвержденные первым заместителем руководителя Федеральной службы лесного хозяйства России 11.01.2000»;

Руководство по учету и оценке второстепенных лесных ресурсов и продуктов побочного пользования. - М.: ВНИИЛМ, 2003»;

СП 288.1325800.2016 «Дороги лесные. Правила проектирования и строительства»;

СП 318.1325800.2017 «Дороги лесные. Правила эксплуатации»;

Красная Книга Российской Федерации;

Материалы лесоустройства;

Материалы государственного лесного реестра;

Отчётные данные лесничества за анализируемый период.

**Глава 1. Общие сведения****1. Краткая характеристика лесничества****Наименование и местоположение лесничества**

Приказом Рослесхоза от 04.12.2008 № 374 «Об определении количества лесничеств на территории Иркутской области и установлении их границ», а также Приказом Рослесхоза от 13.02.2020 № 152 «Об установлении границ Жигаловского лесничества в Иркутской области» установлены границы Жигаловского лесничества.

Лесничество расположено в юго-восточной части Иркутской области и граничит:

- на севере – с Усть-Кутским лесничеством;
- на северо-западе – с Нижнеилимским лесничеством;
- на западе и юго-западе – с Усть-Удинским лесничеством;
- на юге – с Осинским лесничеством;
- на юго-востоке – с Качугским лесничеством;
- на северо-востоке – с Казачинско-Ленским лесничеством;

Контора лесничества находится в пос. Жигалово, удаленном от областного центра г. Иркутск на 400 км по шоссейной дороге Иркутск – Качуг – Жигалово.

Почтовый адрес лесничества: 666402, пос. Жигалово, ул. Чупановская, дом 135, телефон (8-39551) 3-12-59. С министерством лесного комплекса Иркутской области лесничество имеет устойчивую корпоративную и государственную телефонную связь.

Транспортная связь осуществляется по автомобильной дороге Иркутск – Качуг – Жигалово и Залари – Жигалово.

**Общая площадь лесничества и участков лесничеств**

Общая площадь Жигаловского лесничества, по данным государственного лесного реестра на 01.01.2023 составляет 2244408 га (в том числе, леса, в отношении которых лесоустройство не проводилось – 6705 га).

В состав Жигаловского лесничества включены два участковых лесничества:

Жигаловское общей площадью 799156 га.

Тутурское общей площадью 1445252 га.

**Распределение территории лесничества по муниципальным образованиям**

Структура лесничества утверждена приказом агентства лесного хозяйства Иркутской области от 16.12.2008 № 1293-апр «О структуре лесничества агентства лесного хозяйства Иркутской области» и приказом Рослесхоза от 04.12.2008 № 374 «Об определении количества лесничеств на территории Иркутской области и установлении их границ».

Распределение территории лесничества по муниципальным образованиям приведено в таблице 1.

Таблица 1

**Структура лесничества**

№ п/п	Наименование участковых лесничеств (дач, технических участков)	Административный район (муниципальное образование)	Общая площадь, га
1	2	3	4
	Жигаловское всего		799156
	в том числе:		
	Жигаловская дача	Жигаловский район (Муниципальное образование «Жигаловский район» Иркутской области)	759816
		Качугский район (Муниципальное образование «Качугский район» Иркутской области)	183
		Итого	759999
1.	Технический участок № 2 (колхоз «Большевик»)		4901
	Технический участок № 3 (колхоз «Знамя Советов»)	Жигаловский район (Муниципальное образование «Жигаловский район» Иркутской области)	8842
	Технический участок № 6 (совхоз «Жигаловский»)		4708
	Технический участок № 8 (колхоз им. Кирова)		6403
	Технический участок № 9 (колхоз им. Ленина)		7598
	Леса, в отношении которых лесоустройство не проводилось	Жигаловский район (Муниципальное образование «Жигаловский район» Иркутской области)	6704
		Качугский район (Муниципальное образование «Качугский район» Иркутской области)	1
		Итого	6705
	Тутурское всего		1445252
	в том числе:		
	Орленская дача	Жигаловский район (Муниципальное образование «Жигаловский район» Иркутской области)	841910
		Жигаловский район (Муниципальное образование «Жигаловский район» Иркутской области)	567892
	Тутурская дача	Качугский район (Муниципальное образование «Качугский район» Иркутской области)	15622
		Итого:	583514
	Технический участок № 1 (колхоз им. Ильича)	Жигаловский район (Муниципальное образование «Жигаловский район» Иркутской области)	1290
	Технический участок № 4 (колхоз им. Куйбышева)		9662
	Технический участок № 5 (колхоз им. Матросова)		4071

№ п/п	Наименование участковых лесничеств (дач, технических участков)	Административный район (муниципальное образование)	Общая площадь, га
1	2	3	4
	Технический участок № 7 (колхоз «Труженик»)	Жигаловский район (Муниципальное образование «Жигаловский район» Иркутской области)	4804
		Муниципальное образование «Качугский район» Иркутской области	1
		Итого	4805
Всего по лесничеству:			2244408
в том числе по муниципальным образованиям:			
Муниципальное образование «Качугский район» Иркутской области		Муниципальное образование «Жигаловский район» Иркутской области	2228784
		15624	

#### Карта-схема Иркутской области с выделением территории лесничества

Схематическая карта Иркутской области с выделением территории лесничества приведена в приложении № 6.

#### Распределение лесов лесничества по лесорастительным зонам, лесным районам и зонам лесозащитного и лесосеменного районирования

Распределение территории лесничества по лесорастительным зонам и лесным районам в соответствии с приказом Минприроды России от 18.08.2014 № 367 «Об утверждении перечня лесорастительных зон Российской Федерации и перечня лесных районов Российской Федерации» приведено в таблице 2.

Лесосеменное районирование выполнено в соответствии с приказом Минприроды России от 19.12.2022 № 1032 «Об установлении лесосеменного районирования», приведено в таблице 2.

Таблица 2

#### Распределение лесов лесничества по лесорастительным зонам и лесным районам

№ п/п	Наименования участковых лесничеств (дач, технических участков)	Лесорастительная зона	Лесной район	Зона лесозащитного районирования	Зона лесосеменного районирования	Перечень лесных кварталов	Площадь, га
1	2	3	4	5	6	7	8
1.	Жигаловское всего						799156
	в том числе:						
1.1.	Жигаловская дача	Таёжная	Верхнеленский таёжный район	Киренский лесозащитный район	Сосна – 19 Ель – 11 Лиственница – 8 Кедр – 6	1-1010	759999
1.2.	Технический участок № 2 (колхоз «Большевик»)	Таёжная	Верхнеленский таёжный район	Киренский лесозащитный район	Сосна – 19 Ель – 11 Лиственница – 8 Кедр – 6	1-18	4901
1.3.	Технический участок № 3 (колхоз «Знамя Советов»)	Таёжная	Верхнеленский таёжный район	Киренский лесозащитный район	Сосна – 19 Ель – 11 Лиственница – 8 Кедр – 6	1-29	8842
1.4.	Технический участок № 6 (совхоз «Жигаловский»)	Таёжная	Верхнеленский таёжный район	Киренский лесозащитный район	Сосна – 19 Ель – 11 Лиственница – 8 Кедр – 6	1-18	4708
1.5.	Технический участок № 8 («колхоз им. Кирова»)	Таёжная	Верхнеленский таёжный район	Киренский лесозащитный район	Сосна – 19 Ель – 11 Лиственница – 8 Кедр – 6	1-26	6403
1.6.	Технический участок № 9 («колхоз им. Ленина»)	Таёжная	Верхнеленский таёжный район	Киренский лесозащитный район	Сосна – 19 Ель – 11 Лиственница – 8 Кедр – 6	1-31	7598
1.7.	Леса, в отношении которых лесоустройство не проводилось	Таёжная	Верхнеленский таёжный район	Киренский лесозащитный район	Сосна – 19 Ель – 11 Лиственница – 8 Кедр – 6	-	6705
2.	Тутурское всего						1445252
	в том числе:						
2.1.	Орленгская дача	Таёжная	Верхнеленский таёжный район	Киренский лесозащитный район	Сосна – 19 Ель – 11 Лиственница – 8 Кедр – 6	9-10; 15-29; 32-33; 35-40; 50-77; 85-796	841910
2.2.	Тутурская дача	Таёжная	Верхнеленский таёжный район	Киренский лесозащитный район	Сосна – 19 Ель – 11 Лиственница – 8 Кедр – 6	1-204; 206-725	583514
2.3.	Технический участок № 1 (колхоз им. Ильича)	Таёжная	Верхнеленский таёжный район	Киренский лесозащитный район	Сосна – 19 Ель – 11 Лиственница – 8 Кедр – 6	1-7	1290
2.4.	Технический участок № 4 (колхоз им. Куйбышева)	Таёжная	Верхнеленский таёжный район	Киренский лесозащитный район	Сосна – 19 Ель – 11 Лиственница – 8 Кедр – 6	1-33	9662
2.5.	Технический участок № 5 (колхоз им. Матросова)	Таёжная	Верхнеленский таёжный район	Киренский лесозащитный район	Сосна – 19 Ель – 11 Лиственница – 8 Кедр – 6	1-18	4071
2.6.	Технический участок № 7 (колхоз «Труженик»)	Таёжная	Верхнеленский таёжный район	Киренский лесозащитный район	Сосна – 19 Ель – 11 Лиственница – 8 Кедр – 6	1-20	4805
Всего по лесничеству:							2244408
в том числе по лесным районам:							
Верхнеленский таёжный район							2244408
в том числе по зонам лесозащитного районирования:							
Киренский лесозащитный район							2244408
в том числе по зонам лесосеменного районирования:							
Сосна - 19							2244408
Ель - 11							2244408
Лиственница - 8							2244408
Кедр - 6							2244408

Пространственное размещение лесов лесничества по лесорастительным зонам, лесным районам и зонам лесозащитного и лесосеменного районирования отражено на прилагаемых картах-схемах:

Карта-схема распределения территории лесничества по лесорастительным зонам и лесным районам приведена в приложении № 6.

Карта-схема распределения лесов лесничества по зонам лесосеменного районирования (по породам С, Л, К, Е) приведена в приложениях №№ 7.1 - 7.4.

Карта-схема распределения лесов лесничества по зонам лесозащитного районирования приведена в приложении № 8.

#### Распределение лесов по целевому назначению и категориям защитных лесов по кварталам или их частям, а также основания выделения защитных, эксплуатационных и резервных лесов

Распределение лесов по целевому назначению и категориям защитных лесов приведено в таблице 3.

Таблица 3

#### Распределение лесов по целевому назначению и категориям защитных лесов

Целевое назначение лесов	Участковое лесничество	Номера кварталов или их частей	Площадь, га	Основание деления лесов по целевому назначению
1	2	3	4	5
Всего лесов				2237703

Целевое назначение лесов	Участковое лесничество	Номера кварталов или их частей	Площадь, га	Основание деления лесов по целевому назначению
1	2	3	4	5
Защитные леса, всего:			1116159	
в том числе:				
леса, расположенные на особо охраняемых природных территориях				
леса, расположенные в водоохраных зонах				
леса, выполняющие функции защиты природных и иных объектов, всего в том числе:			26118	
леса, расположенные в первом и втором поясах зон санитарной охраны источников питьевого и хозяйственно-бытового водоснабжения				
Всего:			4328	
в том числе:				
Жигаловское, всего:			1810	
в том числе:				
Жигаловская дача			1404	Постановления ГКО СССР от 29.08.1943 № 4004, Правительства Иркутской области от 05.08.2016 № 478-пп, от 02.02.2016 № 60-пп
Технический участок № 2 (колхоз «Большевик»)			345	
Технический участок № 3 (колхоз «Знамя Советов»)			61	
Тутурское, всего:			2518	
в том числе:				
Тутурская дача			2474	
Технический участок № 4 (колхоз им. Куйбышева)			44	
Всего:			21790	
в том числе:				
Жигаловское, всего:			12476	
в том числе:				
Жигаловская дача			12476	Распоряжения СМ СССР от 22.09.1948 № 13796-р, Министерства лесного комплекса Иркутской области от 11.05.2018 № 1653-мр
Тутурское, всего:			9314	
в том числе:				
Тутурская дача			5730	
Технический участок № 4 (колхоз им. Куйбышева)			3584	
леса, расположенные в лесопарковых зонах**				
горно-санитарные леса**				
ценные леса, всего			1090041	
в том числе:				
государственные защитные лесные полосы				
противоэрозионные леса				
пустынные, полупустынные леса**				
лесостепные леса**				
лесотундровые леса**				
горные леса**				
леса, имеющие научное или историческое значение				
Всего:			935815	
в том числе:				
Жигаловское, всего:			177813	
в том числе:				
Жигаловская дача			177813	Приказ Рослесхоза от 28.12.2009 № 546
Тутурское, всего:			758002	
в том числе:				
Орленгская дача			597830	
Тутурская дача			160172	
лесные плодовые насаждения				
ленточные боры				



Целевое назначение лесов	Участковое лесничество	Номера кварталов или их частей	Площадь, га	Основание деления лесов по целевому назначению
1	2	3	4	5
запретные полосы лесов, расположенные вдоль водных объектов	Всего:		71818	Приказ Рослесхоза от 28.12.2009 № 546
	в том числе:			
	Жигаловское, всего:		1445	
	в том числе:			
	Жигаловская дача	Квартал: 173. Части кварталов: 171, 172	1445	
	Тутурское, всего:		70373	
	в том числе:			
	Орленгская дача	Кварталы: 504; 544; 578; 614; 682; 710; 711; 768; 781; 792. Части кварталов: 91; 93; 163; 211; 212; 262; 263; 312; 313; 361; 362; 398; 399; 433; 434; 467; 468; 503; 505; 543; 579; 612; 647; 648; 679; 680; 709; 712; 713; 728-733; 741-744; 753-755; 766; 767; 779; 794	46997	
	Тутурская дача	Кварталы: 496; 554; 591. Части кварталов: 458-463; 468; 483-488; 497; 512-515; 524; 555; 559; 560; 593; 625; 626; 647; 662; 665; 667; 676; 677; 693; 694; 702-704	17675	
	Технический участок № 4 (колхоз им. Куйбышева)	Кварталы: 17; 18. Части кварталов: 15; 19-31	3203	
Технический участок № 7 (колхоз «Труженник»)	Кварталы: 12; 17. Части кварталов: 2-4; 6; 10; 11; 13; 15; 16; 18; 19	2498		
нерестоохранные полосы лесов	Всего:		82408	
	в том числе:			
	Жигаловское, всего:		27805	
	в том числе:			
	Жигаловская дача	Кварталы: 168; 169; 204-205; 254; 255; 301; 319; 348; 411; 522; 555; 588; 735; 823; 846; 847; 869; 890; 891; 910; 929; 946; 967; 989. Части кварталов: 171; 172; 207-210; 217; 218; 257; 258; 266; 304-307; 312-314; 320; 353; 650; 651; 824; 928; 949; 990; 1000; 1001; 1010	17986	
	Технический участок № 2 (колхоз «Большевик»)	Кварталы: 8; 9.	448	
	Технический участок № 3 (колхоз «Знамя Советов»)	Кварталы: 1; 3; 6; 15; 20; 21. Часть квартала: 13	1706	
	Технический участок № 6 (совхоз «Жигаловский»)	Кварталы: 1; 4; 6-8; 12; 16; 18	1612	
	Технический участок № 8 (колхоз им. Кирова)	Кварталы: 3; 6; 7; 9; 14; 15; 19-22; 24. Части кварталов: 8, 10; 13; 16; 23; 25; 26	2856	
	Технический участок № 9 (колхоз им. Ленина)	Кварталы: 1; 2; 12; 13; 17; 20-23; 25-31	3197	
Тутурское, всего:		54603		
в том числе:				
Орленгская дача	Кварталы: 92; 162; 613; 681; 780; 790; 793. Части кварталов: 91; 93; 163; 211; 212; 262; 263; 312; 313; 361; 362; 398; 399; 433; 434; 467; 468; 505; 543; 579; 612; 647; 648; 680; 709; 712; 713; 730-733; 741-744; 753-755; 765; 766; 767; 778; 779; 791; 794	20758		
Тутурская дача	Кварталы: 34; 138; 163; 164; 226; 227; 267; 377; 390; 423; 452; 482; 571; 572; 592; 602; 603; 635; 656; 666; 673. Части кварталов: 68; 69; 102-105; 265; 266; 268-271; 300-304; 337; 338; 380; 381; 497; 511; 524; 536; 537; 555; 559; 560; 593; 625; 626; 647; 662; 665; 667; 676; 677; 693; 694; 702-704	25860		
Технический участок № 1 (колхоз им. Ильича)	Кварталы: 1-7	1290		
Технический участок № 4 (колхоз им. Куйбышева)	Части кварталов: 15; 19-31	1709		
Технический участок № 5 (колхоз им. Матросова)	Кварталы: 1; 3-5; 8-10; 12; 13; 15-18. Часть квартала: 7	2679		
Технический участок № 7 (колхоз «Труженник»)	Кварталы: 1; 5; 7-9; 14; 20. Части кварталов: 2-4; 6; 10; 11; 13; 15; 16; 18; 19	2307		

Целевое назначение лесов	Участковое лесничество	Номера кварталов или их частей	Площадь, га	Основание деления лесов по целевому назначению
1	2	3	4	5
Эксплуатационные леса	Всего:		1121544	
	в том числе:			
	Жигаловское, всего:		571102	
	в том числе:			
	Жигаловская дача	Кварталы: 22-27; 37-42; 54-57; 61-64; 67-72; 82-87; 93-102; 106-117; 128-140; 153-167; 170; 174-175; 188-203; 206; 234-253; 256; 281-300; 302; 329-347; 349-350; 361-362; 367-384; 399; 402-410; 412-414; 425-442; 448-461; 464-480; 482-494; 498-521; 523-526; 530-543; 545-554; 556-559; 564-575; 577-587; 589-592; 597-602; 605-609; 612-629; 636-639; 641-649; 652-654; 660-663; 669-673; 678-695; 702-734; 736-822; 825-845; 848-868; 870-873; 877-889; 892-895; 899-909; 911-914 925-927; 930-939; 945; 947-948; 950-961; 964-966; 968-983; 986-988; 991-999; 1002-1009. Части кварталов: 544; 576; 603; 604; 610; 611; 635; 650; 651; 664-668; 824; 928; 949; 990; 1000; 1001; 1010	548875	
	Технический участок № 2 (колхоз «Большевик»)	Кварталы: 1-3; 7; 10; 15. Части кварталов: 4-6; 11-14; 16-18	4108	
	Технический участок № 3 (колхоз «Знамя Советов»)	Кварталы: 2; 4; 5; 7; 8; 11-12; 18; 19; 22-29. Части кварталов: 9; 10; 13; 14; 16; 17	7075	
	Технический участок № 6 (совхоз «Жигаловский»)	Кварталы: 2; 3; 5; 9-11; 13-15; 17; 19	3096	
	Технический участок № 8 (колхоз им. Кирова)	Кварталы: 1, 2, 4, 5, 11, 12, 17, 18. Части кварталов: 8, 10, 13, 16, 23, 25, 26	3547	
	Технический участок № 9 (колхоз им. Ленина)	Кварталы: 3-11; 14-16; 18; 19; 24	4401	
Тутурское, всего:		550442		
в том числе:				
Орленгская дача	Кварталы: 94; 95; 164; 165; 208-210 213; 264; 359; 360; 363; 396; 397; 400; 401; 435-438; 443; 444; 466; 469-474; 476; 477; 478; 502; 506-508; 534-536; 539-542; 545-546; 572-577; 580-581; 607-611; 615-616; 638-646; 649-653; 670-678; 683-687; 701-708; 714-719; 725-727; 734-740; 745-752; 756-764; 769-772; 777; 782-784; 789; 795-796. Части кварталов: 503; 679; 728; 729; 753; 765; 778; 791	176325		
Тутурская дача	Кварталы: 27-33; 35-38; 53-67; 70-76; 87-101; 106-111; 114-137; 139; 140; 145-162; 165-173; 177-204; 206-216; 221-225; 228-235; 240-262; 272; 273; 284-299; 305-310; 325-328; 332-336; 339-346; 363-366; 382-389; 391-393; 402-407; 412-422; 424; 429-434; 439-444; 447-450; 451; 453-457; 464-466; 467; 469-473; 474; 477; 478-481; 489; 492-495; 498-502; 503; 506; 507-510; 516; 517; 525-527; 528; 529; 534; 535; 538-544; 552-553; 556-558; 561; 562; 567; 568-570; 573-585; 589; 590; 594-601; 604-606; 621-624; 627-629; 632-634; 636-637; 641-644; 648-649; 655; 657-661; 663; 664; 668; 669; 674-675; 678-685; 690-692; 699-701; 713-719; 722-725. Части кварталов: 68; 69; 102-105; 112; 113; 174; 217-220; 263-266; 268-271; 300-304; 337; 338; 380; 381; 458-463; 468; 483-488; 511-515; 536; 537; 665	371603		
Технический участок № 4 (колхоз им. Куйбышева)	Квартал: 16. Часть квартала: 13; 14	1122		
Технический участок № 5 (колхоз им. Матросова)	Кварталы: 2; 6; 11; 14. Часть квартала: 7	1392		
Резервные леса				Приказ Рослесхоза от 28.12.2009 № 546

Примечания:  
 \*\* - наименование категорий защитных лесов приведено в соответствии с Федеральным законом от 27.12.2018 № 538-ФЗ «О внесении изменений в Лесной кодекс Российской Федерации и отдельные законодательные акты Российской Федерации в части совершенствования правового регулирования отношений, связанных с обеспечением сохранения лесов на землях лесного фонда и землях иных категорий», с 01.07.2021 внесены изменения в Лесной кодекс в части распределения и наименования защитных лесов по категориям:  
 леса, расположенные в защитных полосах лесов (ранее именуемые как «защитные полосы лесов, расположенные вдоль железнодорожных путей общего пользования, федеральных автомобильных дорог общего пользования, автомобильных дорог общего пользования, находящихся в собственности субъектов Российской Федерации»);  
 леса, расположенные в зеленых зонах (ранее именуемые как «зелёные зоны»);  
 леса, расположенные в лесопарковых зонах (ранее именуемые как «лесопарковые зоны»);  
 горно-санитарные леса (ранее именуемые как «леса, расположенные в первой, второй и третьей зонах округов санитарной (горно-санитарной) охраны лечебно-оздоровительных местностей и курортов»);  
 пустынные, полупустынные леса (ранее именуемые как «леса, расположенные в пустынных, полупустынных, лесостепных, лесотундровых зонах, степях, горах»);  
 лесостепные леса (ранее именуемые как «леса, расположенные в пустынных, полупустынных, лесостепных, лесотундровых зонах, степях, горах»);  
 лесотундровые леса (ранее именуемые как «леса, расположенные в пустынных, полупустынных, лесостепных, лесотундровых зонах, степях, горах»);  
 горные леса (ранее именуемые как «леса, расположенные в пустынных, полупустынных, лесостепных, лесотундровых зонах, степях, горах»);  
 леса, расположенные в орехово-промысловых зонах (ранее именуемые как «орехово-промысловые зоны»);  
 Территория Качугского района Жигаловского лесничества входит в зону атмосферного влияния Байкальской природной территории. Схематическая карта прилагается (приложение № 11).

**Характеристика лесных и нелесных земель из состава земель лесного фонда на территории лесничества**

Распределение земель лесного фонда по категориям, по данным государственного лесного реестра, по состоянию на 01.01.2023, приведено в таблице 4.

Таблица 4

**Характеристика лесных и нелесных земель лесного фонда на территории лесничества**

Показатели характеристики земель	Всего по лесничеству	
	площадь, га	%
1	2	3
Общая площадь земель	2237703	100,0
Лесные земли, всего	2195438	98,1
Земли, покрытые лесной растительностью, всего	2134115	95,4
Земли, не покрытые лесной растительностью, всего	61323	2,7
в том числе:		
редины	5189	0,2
вырубки	46019	2,1
гари, погибшие насаждения	5410	0,2
прогалины	90	-
другие	4615	0,2
Нелесные земли, всего	42265	1,9
в том числе:		
просеки	4580	0,2
дороги		
болота	19938	0,9
другие	17747	0,8

**Характеристика имеющихся и проектируемых особо охраняемых природных территорий и объектов, планов по их организации, развитию экологических сетей, сохранению биоразнообразия**

Постановлением правительства Иркутской области от 26.07.2022 № 581-пп «Об объявлении природного объекта «Ботовская пещера» выделен памятник природы регионального значения «Ботовская пещера» (реестровый номер в соответствии со сведениями Единого государственного реестра недвижимости (далее по тексту – ЕГРН) № 38:03:9.1), информация о котором приведена в таблице А1.

Таблица А1

**Имеющиеся памятники природы регионального значения на территории Жигаловского лесничества**

№ п/п	Памятник природы регионального значения	Профиль памятника	Наименование лесничества, участкового лесничества	Наименование дачи	Номер квартала	Номер выдела	Площадь, га	
							общая	в т.ч. на землях лесного фонда
1	2	3	4	5	6	7	8	9
1.	Ботовская пещера	Геологический и геоморфологический	Жигаловское, Тутурское	Орленская	576	16ч, 21ч, 19ч, 18ч, 23ч, 17ч, 10ч, 26ч, 24ч, 22, 27, 28, 24, 29, 25, 30ч, 31ч	1468,9354	1468,9354
					577	15ч, 20ч, 23ч, 17ч, 19ч, 25ч, 26ч		
					611	3ч, 4-13, 14ч, 18ч, 19ч, 20ч, 21ч, 23ч, 22, 25, 24ч, 27ч, 26ч, 39ч, 40ч, 41ч, 42ч, 43ч		
					612	1ч, 8ч 14ч, 16ч, 22ч, 31ч		

Примечание: фактическое местонахождение памятников природы определено на основании описания границ, каталога координат памятников природы регионального и местного значения, указанных в соответствующих постановлениях правительства Иркутской области.

Памятник природы образован в целях сохранения уникального геологического, геоморфологического, гляциологического объекта и природного комплекса, связанного с ним.

Памятник природы образован без ограничения срока действия. Социально-экономическими ценностями, сохраняемыми на территории памятника природы, являются уникальный геологический, геоморфологический объект и природный комплекс, связанный с ним.

Памятник природы имеет научное, природоохранное, эстетическое, просветительское значение. На землях лесного фонда Жигаловского лесничества Решением исполнительного комитета Иркутского областного совета народных депутатов от 02.10.1973 № 606 «Об учреждении комплексов государственных заказников областного значения» образован заказник регионального значения с комплексным (ландшафтным) профилем «Магданский» (реестровый номер в соответствии со сведениями ЕГРН № 38:08-6.107) (далее по тексту – заказник «Магданский»).

Постановлением Правительства Иркутской области от 07.11.2012 № 629-пп «Об утверждении Положений о государственных природных заказниках регионального значения Иркутской области» определено, что заказник «Магданский» является государственным природным заказником регионального значения с комплексным (ландшафтным) профилем. Общая площадь заказника «Магданский» составляет 85213,29 га. Заказник «Магданский» расположен в границах земель лесного фонда Качугского, Жигаловского и Осинского лесничеств с общей площадью 81950,9055 га. В границах Жигаловского лесничества заказник «Магданский» расположен в лесных кварталах №№ 1004ч.-1010ч. Жигаловской дачи Жигаловского участкового лесничества, с общей площадью 28,2004 га.

Целями заказника являются: сохранение на его территории уникальных и типичных природных комплексов и объектов, достопримечательных природных образований, объектов растительного и животного мира, их генетического фонда; экологическое воспитание и оздоровление населения.

Задачами заказника являются: снижение уровня антропогенного воздействия и сохранение природных комплексов (природных ландшафтов); сохранение, восстановление и воспроизводство объектов животного и растительного мира, в том числе среды их обитания (произрастания), путей миграции объектов животного мира и поддержание экологического баланса; создание наиболее благоприятных условий для воспроизводства и естественного расселения на сопредельные территории объектов животного мира; проведение биотехнических мероприятий с целью поддержания и увеличения численности объектов животного мира; содействие в проведении научно-исследовательских работ в области биологии, без нарушения установленного режима особой охраны заказника, разработке мероприятий по сохранению и естественному воспроизводству популяций редких и находящихся под угрозой исчезновения видов животных и растений; осуществление государственного мониторинга окружающей среды. Режим особой охраны заказника «Магданский» учтен при внесении изменений в лесохозяйственный регламент Жигаловского лесничества.

Схемой территориального планирования Иркутской области, утвержденной постановлением Правительства Иркутской области от 02.11.2012 № 607-пп (с учетом изменений, внесенных постановлением Правительства Иркутской области от 29.12.2022 №1096-пп) организация особо охраняемых природных территорий не планируется.

С целью сохранения и защиты окружающей среды постановлением Правительства Иркутской области от 29.10.2018 № 776-пп утверждена государственная программа «Охрана окружающей среды» на 2019-2025 годы.

Одна из подпрограмм – «Обеспечение экологической безопасности и охраны природных комплексов и объектов» направлена на повышение уровня экологической безопасности и сохранение природных экосистем. Основные мероприятия подпрограммы заключаются в следующем: сохранение и восстановление природных комплексов и объектов, биологического разнообразия на территории Иркутской области.

информирование и экологическое просвещение населения о состоянии окружающей среды. Согласно постановлению Правительства Иркутской области от 26 ноября 2021 года № 899-пп «Об образовании территории традиционного природопользования коренных малочисленных народов Севера, Сибири и Дальнего Востока Российской Федерации, проживающих в Иркутской области, регионального значения «Хандинская», расположенной на территории Качачинско-Ленского муниципального района Иркутской области» территория традиционного природопользования «Хандинская» частично расположена в Жигаловском лесничестве, Тутурском участковом лесничестве, Орленской даче в части кварталов: 124, 143, 196, 246, 347, 384, 421, 457, 492, 529, 566, 601, 636 на площади 1441,6 га.

Территория традиционного природопользования образована без ограничения срока действия. Образование территории традиционного природопользования не влечет изъятия земельных участков, входящих в границы территории традиционного природопользования, у пользователей, владельцев и собственников земельных участков. Территория традиционного природопользования образована в целях ведения традиционного природопользования и традиционного образа жизни малочисленными народами, защиты исконной среды обитания, сохранения и обеспечения самобытного, социально-экономического и культурного развития малочисленных народов и лиц, приравненных к малочисленным народам.

Задачи образования территории традиционного природопользования:  
- сохранение природной среды, природных комплексов и объектов, биологического разнообразия растительного и животного мира с точки зрения традиционного природопользования;  
- обеспечение условий защиты и устойчивого развития исконной среды обитания и традиционного образа жизни малочисленных народов и лиц, приравненных к малочисленным народам;  
- обеспечение условий сохранения и развития самобытной культуры малочисленных народов и лиц, приравненных к малочисленным народам;

- создание условий для осуществления традиционного природопользования и традиционного образа жизни малочисленных народов и лиц, приравненных к малочисленным народам;  
- развитие традиционных отраслей хозяйственной деятельности и связанных с ними производств, обеспечивающих основные жизненные потребности малочисленных народов и лиц, приравненных к малочисленным народам;  
- организация экологического и этнографического просвещения малочисленных народов и лиц, приравненных к малочисленным народам, пропаганда информации об их традиционном образе жизни и традиционном природопользовании;  
- создание условий для организации и развития этнографического и экологического туризма.

Социально-экономическими ценностями, сохраняемыми на территории традиционного природопользования, являются биоразнообразие, ненарушенные ландшафты, генетические ресурсы, охотничье-промысловые животные, водные биоресурсы, редкие виды растений и животных, ресурсы дикорастущих растений, необходимые для поддержания традиционного образа жизни малочисленными народами и лицами, приравненными к малочисленным народам.

На территории традиционного природопользования запрещается деятельность, которая может нанести ущерб природным комплексам и объектам растительного и животного мира, объектам историко-культурного наследия, в том числе:  
1) повреждение и (или) уничтожение культурных сооружений, мест древних поселений, мест захоронений предков малочисленных народов;

2) осуществление промысловой охоты, за исключением осуществления такой охоты малочисленными народами и лицами, приравненными к малочисленным народам;

3) загрязнение и захламление территории отходами производства и потребления.

Использование природных ресурсов, находящихся на территории традиционного природопользования, осуществляется в соответствии со статьей 13 Федерального закона от 7 мая 2001 года № 49-ФЗ «О территориях традиционного природопользования коренных малочисленных народов Севера, Сибири и Дальнего Востока Российской Федерации».

При использовании лесов, находящихся на территории традиционного природопользования, обеспечивается защита исконной среды обитания малочисленных народов и их традиционного образа жизни в соответствии с Федеральным законом от 30 апреля 1999 года № 82-ФЗ «О гарантиях прав коренных малочисленных народов Российской Федерации».

Согласно постановлению Правительства Иркутской области от 29.12.2014 № 704-пп «Об образовании территории традиционного природопользования коренных малочисленных народов Севера, Сибири и Дальнего Востока Российской Федерации, проживающих на территории Иркутской области, регионального значения, расположенной на территории муниципального образования «Качугский район» Иркутской области» (реестровый номер в соответствии со сведениями ЕГРН № 38:08-6.105) территория традиционного природопользования «Качугская» частично расположена в Жигаловском лесничестве, Тутурском участковом лесничестве, Тутурской даче в кварталах и частях кварталов: 248ч, 249ч, 291ч, 328ч, 361ч-365ч, 406ч, 407ч, 432ч-434ч, 461ч-463ч, 491ч, 516ч, 521ч-523ч, 546ч-548ч, 549, 550, 583ч, 584-587, 617ч, 618-620, 644ч-646ч на площади 15592,7 га.

Социально-экономическими ценностями, сохраняемыми на ТТП, являются биоразнообразие, ненарушенные ландшафты, редкие виды растений и животных, генетические ресурсы, охотничье-промысловые животные, водные биоресурсы, ресурсы дикорастущих растений, необходимые для поддержания традиционного образа жизни представителей малочисленных народов (эвенков) и лиц, приравненных к малочисленным народам.

Эвенки, в настоящее время проживающие в трех населенных пунктах Вершино-Тутурского муниципального образования (село Вершина Тутуры, деревни Чинонга и Тырка), ведут в основном традиционный образ жизни, связанный с осуществлением деятельности в сфере охоты, рыболовства, сбора дикоросов грибов, ягод и кедрового ореха. В незначительной степени развито животноводство содержат крупный рогатый скот, оленеводство утрачено во второй половине прошлого века.

Вырубка лесных массивов в настоящее время является одним из главных факторов антропогенного воздействия на природные комплексы ТТП. В настоящее время в аренду передано 47 % площади данной территории, что грозит нарушением экологического баланса и разрушением среды обитания эвенков.

В целом в настоящее время ТТП относится к категории экологически благополучных, сравнительно чистых пространств, что позволяет считать ее территорией особой экологической ответственности, при использовании которой главным приоритетом является сохранение экосистем в ненарушенном состоянии. В связи с чем данная территория выполняет роль экологического стабилизатора в муниципальном образовании «Качугский район» и является частью экологического каркаса Иркутской области.

Сохранение уникальности экосистемы на ТТП благоприятным образом скажется на состоянии окружающей среды муниципального образования «Качугский район», сохранит генофонд и будет способствовать росту численности ценных в хозяйственном отношении видов охотничьих животных и сохранит условия для поддержания образа жизни представителей малочисленных народов (эвенков) и лиц, приравненных к малочисленным народам.

На ТТП планируется выполнять следующие задачи: сохранение природной среды, охрана, защита лесного фонда и воспроизводство лесов, охрана объектов растительного и животного мира;

обеспечение условий защиты и устойчивого развития исконной среды обитания и традиционного образа жизни представителей малочисленных народов (эвенков) и лиц, приравненных к малочисленным народам;

обеспечение условий сохранения и развития самобытной культуры представителей малочисленных народов (эвенков) и лиц, приравненных к малочисленным народам;

создание условий для осуществления традиционного природопользования и традиционного образа жизни, развития традиционных отраслей хозяйствования и связанных с ним производств, обеспечивающих основные жизненные потребности представителей малочисленных народов (эвенков) и лиц, приравненных к малочисленным народам;

организация экологического и этнографического просвещения представителей малочисленных народов (эвенков) и лиц, приравненных к малочисленным народам.

В границах ТТП приоритетными являются традиционные виды хозяйственной деятельности, такие как охота, рыболовство, сбор дикоросов, народные промыслы.

На ТТП запрещается деятельность, которая может нанести ущерб природным комплексам и объектам растительного и животного мира, культурно-историческим объектам, в том числе: деятельность, угрожающая существованию природных комплексов и взятых под охрану историко-культурных, историко-этнических объектов;

изыскательские работы, геологоразведочные работы и разработка полезных ископаемых, нарушение почвенного покрова, выходов минералов, обнажений и горных на территории традиционного природопользования, за исключением установленных законодательством случаев;

предоставление земельных участков для строительства, за исключением земельных участков, расположенных в границах населенных пунктов села Вершина Тутуры и деревень Тырка и Чинонга, а также для строительства служебно-хозяйственных строений и временного жилья для ведения охотничьего промысла лицами из числа представителей малочисленных народов (эвенков) и лицами, приравненными к малочисленным народам, если иное не предусмотрено законодательством Российской Федерации;

нахождение с огнестрельным оружием или с другими видами орудия лова, а также с собаками или ловчими животными и птицами без разрешительных документов в случаях, установленных законодательством;

загрязнение и захламление территории любыми видами отходов;

самовольное ведение раскопок и вывоз предметов, имеющих историко-культурную ценность;

повреждение и уничтожение аншлагов, информационных щитов и плакатов, опознавательных столбов, сооружений и других видов собственности территории традиционного природопользования;

добыча для промышленных целей воды из поверхностных источников (водоемов, водотоков) или подземных водных горизонтов;

деятельность, влекущая за собой эрозию почвенного покрова;

деятельность, оказывающая влияние на гидрологический режим, в том числе любые гидрометеорологические и ирригационные работы;

применение ядохимикатов, минеральных удобрений, стимуляторов роста, гербицидов и инсектицидов.

Согласно статье 48 Лесного кодекса Российской Федерации в местах традиционного проживания и хозяйственной деятельности лиц, относящихся к коренным малочисленным народам, при использовании лесов обеспечиваются защита и

конной среды обитания этих народов и их традиционный образ жизни в соответствии с Федеральным законом от 30.04.1999 № 82-ФЗ «О гарантиях прав коренных малочисленных народов Российской Федерации».

**Объекты национального наследия.** В лесном фонде Иркутской области объекты национального наследия отсутствуют. В лесном фонде расположены объекты культурного наследия, включающие в себя археологические объекты, памятники истории, архитектуры.

Информация об объектах культурного наследия, расположенных на территории Иркутской области, предоставлена Службой по охране объектов культурного наследия Иркутской области.

По состоянию на 01.01.2023 года в лесном фонде Жигаловского лесничества расположено 110 объектов культурного (археологического) наследия.

Памятники истории, архитектуры расположены на территории населенных пунктов вне границ лесного фонда  
Информация об объектах культурного наследия, расположенных в лесном фонде Жигаловского лесничества, приведена в таблице А3.

Местонахождение объектов культурного наследия отображено на карте-схеме по целевому назначению с нанесением местоположения существующих и проектируемых особо охраняемых природных территорий и объектов, заказников, территорий традиционного природопользования коренных малочисленных народов.

Таблица А3

Перечень выявленных объектов культурного наследия, расположенных на землях лесного фонда Жигаловского лесничества

Наименование объекта	Номер объекта на карте-схеме	Местонахождение объекта		номер квартала
		участковое лесничество	дача, технический участок	
1	2	3	4	5
Петроглифы Коркино	1	Тутурское	Тутурская дача	682
Стоянка Красная Горка 1	12	Тутурское	Технический участок № 4 (колхоз им. Куйбышева)	8
Стоянка Красная горка 2	13	Тутурское	Технический участок № 4 (колхоз им. Куйбышева)	12
Погребение Тихое плесо	19	Жигаловское	Жигаловская дача	312
Стоянка Брызгун	20	Тутурское	Технический участок № 4 (колхоз им. Куйбышева)	33
Стоянка Большой Жарков (Жарковка)	22	Жигаловское	Жигаловская дача	172
Стоянка Малый Жарков	23	Тутурское	Орленгская дача	794
Стоянка Дичкова	25	Тутурское	Орленгская дача	794
Стоянка Исток	26	Тутурское	Орленгская дача	793
Могильник Усть-Илга	27	Тутурское	Технический участок № 1 (колхоз им. Ильича)	7
Стоянка Грузовка	31	Тутурское	Технический участок № 1 (колхоз им. Ильича)	4
Стоянка Осинник 3	34	Тутурское	Технический участок № 1 (колхоз им. Ильича)	2
Петроглифы Каринга	4	Тутурское	Тутурская дача	666
Стоянка Келора 1	43	Тутурское	Технический участок № 5 (колхоз им. Матросова)	17
Стоянка Черное	52	Жигаловское	Жигаловская дача	411
Стоянка Усть-Тыпта	53	Жигаловское	Технический участок № 6 (совхоз «Жигаловский»)	3
Стоянка Качень 2	56	Жигаловское	Технический участок № 6 (совхоз «Жигаловский»)	13
Стоянка Заплекско 1	62	Тутурское	Технический участок № 7 (колхоз «Труженик»)	19
Стоянка Кундуй 2	65	Тутурское	Технический участок № 7 (колхоз «Труженик»)	7
Стоянка Челочи 2	68	Жигаловское	Технический участок № 9 (колхоз им. Ленина)	23
пещеры Большие Ботовские	69	Тутурское	Орленгская дача	611
Петроглифы Заплекско	71	Тутурское	Технический участок № 7 (колхоз «Труженик»)	10
Стоянка Усть-Чикалтуй 2	77	Тутурское	Технический участок № 4 (колхоз им. Куйбышева)	31
Стоянка Усть-Чикалтуй 3	78	Тутурское	Технический участок № 4 (колхоз им. Куйбышева)	31
Стоянка Жигалово-карьер	80	Тутурское	Технический участок № 4 (колхоз им. Куйбышева)	6
Гора Курган	81	Тутурское	Технический участок № 4 (колхоз им. Куйбышева)	12
Стоянка Тутурский мыс	9	Тутурское	Технический участок № 4 (колхоз им. Куйбышева)	12
Стоянка Шалино 1	90	Тутурское	Орленгская дача	766
Поселение Нючакан	91	Тутурское	Орленгская дача	484
Стоянка Воробьево-Кундуй 1	92	Тутурское	Тутурская дача	559
Стоянка Воробьево-Кундуй 2	93	Тутурское	Тутурская дача	559
Челочи 1	60	Жигаловское	Технический участок № 9 (колхоз им. Ленина)	23
Лукиново-мост	95	Жигаловское	Технический участок № 9 (колхоз им. Ленина)	22
Ивда	59	Жигаловское	Технический участок № 9 (колхоз им. Ленина)	6
Молкун 1	58	Жигаловское	Технический участок № 9 (колхоз им. Ленина)	1
Молкун 2	57	Жигаловское	Технический участок № 9 (колхоз им. Ленина)	1
Могильник Коркино	2	Тутурское	Технический участок № 7 (колхоз «Труженик»)	14
Коркино, ст	3	Тутурское	Технический участок № 7 (колхоз «Труженик»)	14
Заплекско	37	Тутурское	Технический участок № 7 (колхоз «Труженик»)	18
Могильник Борки	36	Тутурское	Технический участок № 7 (колхоз «Труженик»)	16
Усть-Чивет 1	64	Тутурское	Тутурская дача	677
Кундуй 1	63	Тутурское	Технический участок № 7 (колхоз «Труженик»)	7
Катон 1	66	Тутурское	Технический участок № 7 (колхоз «Труженик»)	7
Черлук	87	Тутурское	Технический участок № 7 (колхоз «Труженик»)	5
Бальхта	85	Жигаловское	Жигаловская дача	604
Бальхта	85	Жигаловское	Технический участок № 2 (колхоз «Большевик»)	17
Петроглифы Петрово	67	Тутурское	Технический участок № 7 (колхоз «Труженик»)	5
Петрово	5	Тутурское	Технический участок № 7 (колхоз «Труженик»)	5
Пещера-ниша	70	Тутурское	Технический участок № 7 (колхоз «Труженик»)	5
Петроглифы Воробьево	7	Тутурское	Технический участок № 7 (колхоз «Труженик»)	4
Качень 1	55	Жигаловское	Технический участок № 6 (совхоз «Жигаловский»)	12
Усть-Тюмен 2	94	Тутурское	Технический участок № 7 (колхоз «Труженик»)	4
Воробьево, Усть-Тюмен 1	6	Тутурское	Технический участок № 7 (колхоз «Труженик»)	4
Усть-Чикалтуй 1	76	Тутурское	Технический участок № 4 (колхоз им. Куйбышева)	31
Погребение Тыпта	54	Жигаловское	Технический участок № 2 (колхоз «Большевик»)	6
Келора 2	44	Тутурское	Технический участок № 5 (колхоз им. Матросова)	18
Пономарево	8	Тутурское	Технический участок № 4 (колхоз им. Куйбышева)	28
Знаменка 5	50	Жигаловское	Технический участок № 3 (колхоз «Знамя Советов»)	6
Знаменка 5	49	Жигаловское	Технический участок № 3 (колхоз «Знамя Советов»)	6
Знаменка 4	48	Жигаловское	Технический участок № 3 (колхоз «Знамя Советов»)	6
Знаменка 7	51	Жигаловское	Технический участок № 3 (колхоз «Знамя Советов»)	8
Знаменка 3	47	Жигаловское	Технический участок № 3 (колхоз «Знамя Советов»)	6
Знаменка 2	46	Жигаловское	Технический участок № 3 (колхоз «Знамя Советов»)	6
Знаменка 1	45	Жигаловское	Технический участок № 3 (колхоз «Знамя Советов»)	6
Нижняя Слобода 2	83	Жигаловское	Технический участок № 3 (колхоз «Знамя Советов»)	6
Нижняя Слобода 3	84	Жигаловское	Технический участок № 3 (колхоз «Знамя Советов»)	6
Нижняя Слобода 1	82	Жигаловское	Технический участок № 3 (колхоз «Знамя Советов»)	6
Иковитый 1	98	Жигаловское	Технический участок № 3 (колхоз «Знамя Советов»)	3
Головновка 1	10	Тутурское	Технический участок № 4 (колхоз им. Куйбышева)	12
Головновка 2	11	Тутурское	Технический участок № 4 (колхоз им. Куйбышева)	12
Тутурский Мыс	88	Тутурское	Технический участок № 4 (колхоз им. Куйбышева)	12
Кузнецовка	14	Тутурское	Технический участок № 4 (колхоз им. Куйбышева)	7
Погребение Кузнецовка	15	Тутурское	Технический участок № 4 (колхоз им. Куйбышева)	7
Жигалово-везд	79	Тутурское	Технический участок № 4 (колхоз им. Куйбышева)	5
Погребение ст. Аэропорт	16	Тутурское	Технический участок № 4 (колхоз им. Куйбышева)	7
Могильник Жигалово (Аэропорт)	17	Тутурское	Технический участок № 4 (колхоз им. Куйбышева)	7
Ермочей 1	99	Жигаловское	Технический участок № 3 (колхоз «Знамя Советов»)	3
Зиминская	96	Тутурское	Технический участок № 4 (колхоз им. Куйбышева)	2
Орловка	18	Тутурское	Технический участок № 4 (колхоз им. Куйбышева)	3
Якимовка	38	Тутурское	Технический участок № 5 (колхоз им. Матросова)	13
Балахна	61	Тутурское	Технический участок № 4 (колхоз им. Куйбышева)	1

Наименование объекта	Номер объекта на карте-схеме	Местонахождение объекта		номер квартала
		участковое лесничество	дача, технический участок	
1	2	3	4	5
Брызгун 2	21	Тутурское	Технический участок № 4 (колхоз им. Куйбышева)	32
Кочев	42	Тутурское	Технический участок № 5 (колхоз им. Матросова)	16
Усть-Чикан 1	40	Тутурское	Технический участок № 5 (колхоз им. Матросова)	12
Усть-Герня 1	41	Тутурское	Технический участок № 5 (колхоз им. Матросова)	8
Жарковский плес	24	Жигаловское	Жигаловская дача	171
Ручей Черепанов 1	100	Тутурское	Орленгская дача	778
Усть-Илга	28	Тутурское	Технический участок № 1 (колхоз им. Ильича)	7
Томага 1	101	Тутурское	Орленгская дача	778
Томага 2	102	Тутурское	Орленгская дача	778
Томага 2	102	Тутурское	Технический участок № 1 (колхоз им. Ильича)	6
Усть-Илга (брод) 1	89	Тутурское	Технический участок № 1 (колхоз им. Ильича)	5
Федоровский ручей	30	Тутурское	Технический участок № 1 (колхоз им. Ильича)	4
Комиссаровский ручей	29	Тутурское	Технический участок № 1 (колхоз им. Ильича)	4
Осинник 2	33	Тутурское	Технический участок № 1 (колхоз им. Ильича)	2
Осинник 1	32	Тутурское	Технический участок № 1 (колхоз им. Ильича)	2
Усть-Половинный	35	Тутурское	Орленгская дача	709
Головская	97	Тутурское	Орленгская дача	399
Стоянка Усть-Илга 2	103	Тутурское	Технический участок № 1 (колхоз им. Ильича)	5
Стоянка Рудовка 1	104	Тутурское	Технический участок № 4 (колхоз им. Куйбышева)	11
Стоянка Петрово 1	105	Тутурское	Технический участок № 7 (колхоз «Труженик»)	5
Стоянка Петрово 2	106	Тутурское	Технический участок № 7 (колхоз «Труженик»)	5
Стоянка Петрово 3	107	Тутурское	Технический участок № 7 (колхоз «Труженик»)	5
Стоянка Усть-Катон 1	108	Тутурское	Технический участок № 7 (колхоз «Труженик»)	11
Стоянка Заплёскина 2	109	Тутурское	Технический участок № 7 (колхоз «Труженик»)	15
Стоянка Бича-Мельничный 1	110	Тутурское	Орленгская дача	713
Стоянка Бича-Мельничный 2	111	Тутурское	Орленгская дача	712
Стоянка Бича 1	112	Тутурское	Орленгская дача	712
Стоянка Бича 2	113	Тутурское	Орленгская дача	712
Стоянка Усть-Половинный 1	114	Тутурское	Орленгская дача	712

Примечания: местонахождение объектов культурного наследия определено путем совмещения картографических данных, предоставленных Службой по охране объектов культурного наследия Иркутской области с лесоустроительными картографическими материалами. Не исключены случаи несоответствия фактического местонахождения объекта культурного наследия его местонахождению, указанному в таблице, из-за частичной недостоверности устаревших лесоустроительных картографических материалов.

Рекомендуется при проведении очередного лесоустройства лесничества обратить особое внимание на уточнение фактического местонахождения каждого объекта культурного наследия.

Отношения в области сохранения, использования, популяризации и государственной охраны объектов культурного наследия (памятников истории и культуры) народов Российской Федерации регулирует Федеральный закон от 25.06.2002 № 73-ФЗ «Об объектах культурного наследия (памятниках истории и культуры) народов Российской Федерации» (далее – Федеральный закон № 73-ФЗ).

Федеральный закон № 73-ФЗ направлен на реализацию конституционного права каждого на доступ к культурным ценностям и конституционной обязанности каждого заботиться о сохранении исторического и культурного наследия, беречь памятники истории и культуры, а также на реализации прав народов и иных этнических общностей в Российской Федерации на сохранение и развитие своей культурно-национальной самобытности, защиту, восстановление и сохранение историко-культурной среды обитания, защиту и сохранение источников информации о зарождении и развитии культуры.

Государственная охрана объектов культурного наследия (памятников истории и культуры) является одной из приоритетных задач органов государственной власти Российской Федерации, органов государственной власти субъектов Российской Федерации и органов местного самоуправления.

Проектирование и проведение земляных, строительных, мелиоративных, хозяйственных работ, указанных в статье 30 Федерального закона № 73-ФЗ работ по использованию лесов и иных работ осуществляются при отсутствии на данной территории объектов культурного наследия, включенных в реестр, выявленных объектов культурного наследия или объектов, обладающих признаками объекта культурного наследия.

**Характеристика проектируемых лесов национального наследия**

Проектирование лесов национального наследия в лесничестве не выполнялось в связи с тем, что в официально установленных лесным законодательством перечнях категорий защитных лесов и особо защитных участков лесов (далее по тексту – ОЗУ лесов) леса национального наследия, а также объекты национального лесного наследия не упоминались.

После вступления в силу Лесоустроительной инструкции, появилась возможность выделения на территории лесничества в установленном лесным законодательством порядке такого вида особо защитных участков лесов как «объекты природного наследия».

К объектам природного наследия Лесоустроительная инструкция относит участки лесных земель в границах объектов Всемирного наследия ЮНЕСКО (включенные по природным критериям) за пределами существующих особо охраняемых природных территорий.

Проектирование лесов национального наследия (объекты природного наследия) выходит за рамки Составов лесохозяйственных регламентов, порядка их разработки, сроков их действия и порядка внесения в них изменений, утвержденного приказом Минприроды России от 27.02.2017 № 72 и может быть реализовано Министерством лесного комплекса Иркутской области в рамках отдельного вида работ, такого как: проектирование эксплуатационных лесов, защитных лесов, резервных лесов, а также ОЗУ лесов.

**Перечень видов биологического разнообразия и размеров буферных зон, подлежащих сохранению при осуществлении лесосечных работ**

Согласно законодательству Российской Федерации, в процессе использования лесов необходимо принимать меры по сохранению естественных экологических систем, природных ландшафтов и природных комплексов, биологического разнообразия лесов.

В соответствии с методическими рекомендациями по сохранению биоразнообразия при лесозаготовительных работах для Иркутской области, утвержденными приказом министерства лесного комплекса Иркутской области от 13.11.2017 № 95-мпр, при использовании лесов охране подлежат ключевые биотопы и ключевые объекты (отдельные деревья, их группы, или целые лесные участки природные комплексы), имеющие большое значение, как среда обитания объектов растительного и животного мира, в том числе занесенных в Красную книгу Российской Федерации или Иркутской области. При выделении ключевых биотопов, необходимо учитывать постановление Правительства Иркутской области от 25.05.2020 № 370-пп «Об утверждении перечня редких и находящихся под угрозой исчезновения растений, животных и других организмов, обитающих (происрастающих) на территории Иркутской области и включаемых в Красную книгу Иркутской области».

Правильное выделение ключевых биотопов и объектов будет способствовать сохранению значительной доли видового разнообразия лесных экосистем при исключении из хозяйственной деятельности относительно малых по площади участков леса. Не подлежат рубке ключевые биотопы и объекты должны выделяться как в эксплуатационных, так и в защитных лесах.

При заготовке древесины в целях повышения биоразнообразия лесов на лесосеках могут сохраняться отдельные деревья в любом ярусе и их группы (старовозрастные деревья, деревья с дуплами, гнездами птиц, а также потенциально пригодные для гнездования и мест укрытия мелких животных) (пункт 16 Правил заготовки древесины).

Для сохранения большинства ключевых биотопов и объектов требуется также выделение и исключение из рубок их буферных зон, поскольку примыкание рубок непосредственно к биотопам зачастую приводит к утрате их свойств, ценных для сохранения биоразнообразия.

При выполнении работ по отводу и таксации лесосек необходимо устанавливать наличие в границах конкретной лесосеки объектов биоразнообразия, по характерным признакам, отнесенным к ключевым биотопам или ключевым объектам, определить границы ключевых биотопов.

Площадные ключевые биотопы и объекты, необходимые для сохранения биоразнообразия, выделяются в процессе отвода делянки. При составлении технологической карты лесосеки на нее наносятся ключевые биотопы, объекты и их буферные зоны. Ключевые объекты и биотопы должны быть обозначены на местности.

Точечные ключевые объекты выделяются и сохраняются при отводе и непосредственно при лесозаготовке. Ключевые биотопы могут совпадать с прочими не эксплуатационными участками: семенными куртинами и др.

Места расположения волоков и погрузочных площадок определяются с учетом выделенных биотопов. Прохождение техники в пределах выделяемых ключевых биотопов и буферных зон ключевых объектов возможно при условии наведения временных переправ и их последующего демонтажа.

Перед началом разработки лесосеки все члены лесозаготовительной бригады инструктируются и ознакомятся с количеством и местонахождением выделенных ключевых биотопов и объектов.

Глухариные тока, места миграции, концентрации и отела копытных и других ценных охотничье-промысловых видов животных выделяются на стадии подготовки проекта освоения лесов по информации, представленной министерством лесного комплекса Иркутской области.

Нормативы и параметры объектов биологического разнообразия и буферных зон, подлежащих сохранению при осуществлении лесосечных работ, приведены в таблице 20.

В таблице А3 представлены редкие виды животных и растений на территории Жигаловского лесничества. В таблице А4 – распределение видов-индикаторов по ключевым биотопам и объектам в Жигаловском лесничестве.

Таблица 20

**Нормативы и параметры объектов биологического разнообразия и буферных зон, подлежащих сохранению при осуществлении лесосечных работ**

№ п/п	Наименование объектов биологического разнообразия	Характеристика объектов биологического разнообразия	Размеры буферных зон
1	2	3	4
<b>Ключевые биотопы</b>			
1.	Заболоченные участки леса в бессточных понижениях	<p>Описание: Участки леса, формирующиеся в локальных понижениях и/или при близком залегании грунтовых вод, в том числе в истоках рек, в краевых частях болот, в нижних частях склонов, на плоских террасах и водоразделах.</p> <p>Основные признаки: Почвы сырые или мокрые (болотные); V класс бонитета и ниже; полнота 0,4 и ниже; преобладающая порода: кедр, сосна, лиственница, береза, или ель; характерны сфагновые, осоково-сфагновые, зеленомошные, багульниковые и другие типы леса.</p> <p>Дополнительные признаки: подлесок обилие кустарников (багульник болотный, мирт болотный (хамедафне болотная), береза кустарниковая и низкая, ивы).</p> <p>Определение границ: должно соответствовать естественному контуру ландшафта.</p> <p>Участки делянки, представляющие собой данные местообитания, рубке не подлежат и исключаются из эксплуатационной части лесосек и выделяется в не эксплуатационную площадь (далее НЭП).</p> <p>Пути прохождения техники не должны пересекать ключевые биотопы, за исключением прокладки зимников по естественным прогалинам и редицам.</p>	
2.	Участки леса на окраинах болот	<p>Описание: Вытянутые в виде лент участки леса шириной от 30 до 100 м по границам болот любых типов (верховые, переходные, низинные).</p> <p>Признаки: Почвы сырые или мокрые (болотные); полнота 0,4 и ниже; высокая фаустность древостоя (40-100 %), повышенный отпад (сухой 20 м³/га и выше), захламливание (20 м³/га и выше).</p> <p>Определение границ: должно соответствовать естественному контуру ландшафта.</p> <p>Участки делянки, представляющие собой данные местообитания, рубке не подлежат и исключаются из эксплуатационной части лесосек и выделяется в НЭП. Пути прохождения техники не должны пересекать ключевые биотопы, за исключением прокладки зимников по естественным прогалинам и редицам.</p>	
3.	Участки леса вокруг постоянных и временных водных объектов	<p>Описание: Характеристики древостоя, подлеска и живого напочвенного покрова могут быть разные и зависят от увлажнения почв. При сильном увлажнении лесные фитоценозы имеют признаки, свойственные участкам лесов, заболоченных и расположенных на окраинах болот. Часто встречаются мягколиственные и смешанные прирусловые травяные типы леса с обильным подлеском. Из хвойных характерны еловые и пихтовые леса с хорошей влагообеспеченностью. В условиях низкого увлажнения почв развиваются прирусловые сосняки, на мерзлотных почвах – лиственничники.</p> <p>Признаки: V класс бонитета и ниже; участки леса вдоль любых водных объектов, как постоянных, так и временных (ручьи, родники, ключи, озера и др.), для которых не установлены водоохранные зоны.</p> <p>Определение границ: вдоль биотопа по обе стороны выделяются полосы соответствующие естественному контуру ландшафта, но не менее 30 м.</p> <p>Участки делянки, представляющие собой данные местообитания, рубке не подлежат и исключаются из эксплуатационной части лесосек и выделяется в НЭП.</p> <p>Пути прохождения техники не должны пересекать ключевые биотопы. В случае необходимости устанавливаются временные проезды для пересечения техникой водотоков в местах естественных прогалин и редин. После использования временные проезды подлежат демонтажу.</p>	
4.	Участки леса на каменистых россыпях и скальных обнажениях	<p>Описание: Характеристики древостоя, подлеска и живого напочвенного покрова могут быть разные и зависят от почв. Почвы маломощные, подвижные, щебенистые, фрагментированы или почти отсутствуют. Деревья часто имеют необычные формы стволов и крон. Переобладающими породами могут быть сосна, лиственница, береза, сосна сибирская (кедр), кедровый стланик. Живой напочвенный покров чаще лишайниковый или зеленомошный.</p> <p>Основные признаки: IV класс бонитета и ниже; полнота 0,6 и ниже; участки леса приуроченные к выходам на поверхность скалистых горных пород (в виде скальных обнажений, скал-останцев, моренных осыпей, каменистых россыпей и т.д.).</p> <p>Определение границ: должно соответствовать естественному контуру ландшафта.</p> <p>Участки делянки, представляющие собой данные местообитания, рубке не подлежат и исключаются из эксплуатационной части лесосек и выделяется в НЭП.</p> <p>Пути прохождения техники не должны пересекать ключевые биотопы.</p>	
5.	Участки леса на крутых склонах и обрывах	<p>Описание: Участки леса приуроченные к бортам оврагов, балок, буров, западин, криогенных трещин и других форм рельефа, на которых почва подвержена действию эрозии. На склонах южной экспозиции развиваются сосновые леса сухие, перемежающиеся с участками степей. По затененным склонам (например, оврагов и балок) имеют признаки, свойственные участкам лесов, заболоченных и на окраинах болот. Часто встречаются мягколиственные и смешанные леса травяных типов. По склонам северной экспозиции чаще развиваются лиственничники. Включаются леса, расположенные на склоне оврага и полосы шириной до 50 м, примыкающие к кромке оврага;</p> <p>в горных районах полосы шириной 100-200 м, расположенные вдоль гребней и линий водоразделов по границам водосборов площадью более 2,5 тыс. га, при крутизне склонов, образующих гребни и линии водоразделов более 20°.</p> <p>Признаки: участки леса приуроченные к склонам сопков, водоразделов и других возвышенностей крутизной более 20°.</p> <p>Определение границ: должно соответствовать естественному контуру ландшафта. В состав биотопа включается лес непосредственно на склоне, а также полоса леса у подошвы и у вершины склона шириной, равной средней высоте окружающего древесного полога, но не менее 20 м.</p> <p>Участки делянки, представляющие собой данные местообитания, рубке не подлежат и исключаются из эксплуатационной части лесосек и выделяется в НЭП.</p> <p>Пути прохождения техники не должны пересекать ключевые биотопы.</p>	

№ п/п	Наименование объектов биологического разнообразия	Характеристика объектов биологического разнообразия	Размеры буферных зон
1	2	3	4
6.	Участки темнохвойных лесов среди светлых и лиственных	<p>Описание: Участки темнохвойного леса (породы кедр, пихта, ель), ограниченные по своему площадному выражению и расположенные среди массивов светлых хвойных лесов. Выделяются преимущественно для лесничеств Среднесибирского плоскогорного таежного и подтаежно-лесостепного районов в лесных выделах с долей участия темнохвойных пород в среднем составе 3 и менее единиц по таксационному описанию.</p> <p>Признаки: Относятся находящиеся в границах отведенных делан части лесных выделов (куртины), в среднем составе которых темнохвойники имеют долю участия 5 и более единиц (определяется методом круговых реласкопических площадок с применением призмы Анучина, линейки Биттерлиха или других реласкопических приборов).</p> <p>Определение границ: если ключевой биотоп представлен групповым произрастанием старых деревьев (куртиной), то она выделяется в НЭП с буферной зоной не менее 1,5 высоты главной породы выдела; если групп несколько, и при выделении буферные зоны перекрываются, то выделяется единый биотоп. Количество выделенных биотопов на выделе может быть лимитировано в пределах 10-20 % от площади выдела. Под групповым произрастанием следует понимать компактное произрастание нескольких деревьев (от 3 штук), если расстояние между ними меньше половины высоты основного полога.</p> <p>Участки делянки, представляющие собой данные местообитания, рубке не подлежат и исключаются из эксплуатационной части лесосек и выделяется в НЭП.</p> <p>Пути прохождения техники не должны пересекать ключевые биотопы.</p>	
7.	Участки леса на карстовых образованиях	<p>Описание: Участки леса вокруг или на месте активного образования поверхностного (воронки, карры, желоба, котловины, каверны) и переходного (колодцы, туннели, шахты, провалы) карста.</p> <p>Признаки: Общие признаки для Иркутской области отсутствуют.</p> <p>Определение границ: выделяются участки леса вокруг карстовых образований размером от 1 до 10 м до 10 и размером более 10 м до 20 м. Участки делянки, представляющие собой данные местообитания, рубке не подлежат и исключаются из эксплуатационной части лесосек и выделяется в НЭП.</p>	
8.	Участки местообитания видов из Красной книги Российской Федерации и Иркутской области	<p>Описание: Участки леса, отличающиеся наличием и повышенным разнообразием видов, включенных в Красные книги Российской Федерации и Иркутской области по сравнению с фоновыми, выделяются только при проведении натурных исследований специалистами¹.</p> <p>Признаки: Смешанные (вариант – мультипородные) участки леса, имеющие в составе основного древостоя не менее 5 пород. Формируются по границе выделов разных типов леса, например, лиственных и хвойных лесов, леса и прирусловых зарослей кустарников, где происходит взаимное проникновение видов из соседствующих фитоценозов. Формируются на границе леса и открытых (безлесных) пространств, например, леса и луга. Характерно наличие 5 и более видов кустарников. Включаются виды растений и грибов Красной книги Российской Федерации и Иркутской области с плотностью популяции не менее 5 шт./100 м² для древесных растений и 15 шт./100 м² для травянистых.</p> <p>Определение границ: по естественным границам биотопа.</p>	<p>Для особо ценных участков рекомендуется создание особо охраняемой природной территории (далее по тексту – ООПТ). Наносятся на технологические карты как неэксплуатационные площади.</p> <p>Выделение в НЭП, с буферной зоной не менее 1,5 высоты главной породы выдела. Если при выделении буферные зоны перекрываются, то выделяется единый биотоп.</p>
<b>Ключевые объекты</b>			
1.	Деревья с гнездами	Наличие крупных гнезд птиц диаметром более 1 метра на дереве. При находке гнезд видов включенных в Красную книгу Российской Федерации и Иркутской области (черный аист, беркут, скопа, орлан-белохвост, могильник, большой подорлик, орел-карлик) обязательно приглашение специалиста (орнитолога или охотоведа). Для уточнения мер охраны необходимы консультации со специалистом¹.	<p>Выделяется буферная зона 200 м. Размер буферной зоны может быть увеличен после консультации со специалистом¹.</p> <p>После консультаций со специалистом вокруг крупных гнезд видов, не включенных в Красные книги, возможны выборочные рубки вне гнездового периода. В пределах буферной зоны приостанавливаются все виды рубок в любое время года.</p>
2.	Убежища животных	Наличие жилых нор барсука и берлога.	<p>Устанавливается буферная зона размером от 50 до 100 метров для нор барсука в зависимости от размера колонии и 300 м для берлог с запретом рубок. В пределах буферной зоны приостанавливаются все виды рубок в любое время года.</p>
3.	Естественные солонцы	Наличие естественного выхода солей на земную поверхность. Определяется по многочисленным следам зверей.	<p>Устанавливается буферная зона в радиусе 500 метров.</p> <p>В пределах буферной зоны приостанавливаются все виды рубок в любое время года.</p>

Примечание: ¹необходимо обратиться в комиссию по охране редких и находящихся под угрозой исчезновения растений, животных и других организмов, обитающих (произрастающих) на территории Иркутской области.

Таблица А3

**Редкие виды животных и растений на территории Жигаловского лесничества**

№ п/п	Вид	Участковые лесничества		Примечание
		Жигаловское	Тутурское	
1	2	3	4	5
<b>Лишайники</b>				
1.	Лобария легочная – <i>Lobaria pulmonaria</i>	+	+	
2.	Тукнерария Лаурера – <i>Tuchneraria laureri</i>	+	+	
<b>Сосудистые растения</b>				
1.	Болотник Стеллера – <i>Limnax stelleri</i>		++	
2.	Лилия пенсильванская – <i>Lilium pensylvanicum</i>	++	++	
3.	Лилия карликовая – <i>Lilium pumilum</i>	++	++	
4.	Калипсо луковичная – <i>Calypso bulbosa</i>	+	+	
5.	Башмачок известняковый – <i>Cypripedium calceolus</i>	+	+	
6.	Башмачок крупноцветковый – <i>Cypripedium macranthon</i>	++	++	
7.	Ятрышник шлемоносный – <i>Orchis militaris</i>	++	++	
8.	Пион марьин-корень – <i>Paeonia anomala</i>	+	+	
9.	Стародубка апенинская – <i>Adonis apennina</i>	+	+	
10.	Фиалка Александрова – <i>Viola alexandrowiana</i>	++	++	
11.	Зимолюбка зонтичная – <i>Chimaphila wnbellata</i>	++	++	
<b>Птицы</b>				
1.	Черный аист – <i>Ciconia nigra</i>	++	++	
2.	Скопа – <i>Pandion haliaetus</i>	++	++	
3.	Восточный болотный лунь <i>Circus spilonotus</i>	+	+	
4.	Малый перепелятник – <i>Accipiter gularis</i>	+	+	
5.	Орел-карлик – <i>Hieraaetus pennatus</i>	+	++	
6.	Беркут – <i>Aquila chrysaetos</i>	++	++	В том числе на пролете

№ п/п	Вид	Участковые лесничества		Примечание
		Жигаловское	Тутурское	
1	2	3	4	5
7.	Орлан-белохвост – <i>Haliaeetus albicilla</i>	++	++	В том числе на пролете
8.	Сапсан – <i>Falco peregrinus</i>	++	++	В том числе на пролете
9.	Дербник – <i>Falco columbarius</i>	+	+	В том числе на пролете
10.	Серый журавль – <i>Grus grus</i>	++	++	В том числе на пролете
11.	Коростель – <i>Sorex sorex</i>	+		
12.	Большой крошчел – <i>Numenius arquata</i>	+	+	В том числе на пролете
13.	Филин – <i>Bubo bubo</i>	++	++	
14.	Сплюшка – <i>Otus scops</i>	+	++	
<b>Млекопитающие</b>				
1.	Ночница Иконникова – <i>Myotis ikonnikovi</i>	+	++	
2.	Выдра – <i>Lutra lutra</i>	++	++	

Примечания: ++ - пребывание вида установлено; + - пребывание вида возможно.

Таблица А4

**Распределение видов-индикаторов по ключевым биотопам и объектам в Жигаловском лесничестве**

Ключевые биотопы	Перечень видов-индикаторов	
	Верхнеленский таежный район	
1	2	
1. Заболоченные участки леса в бессточных понижениях	Лиственница сибирская, ель сибирская, береза повислая, береза плосколистная, осина, ольховник кустарниковый, ивы, багульник болотный, голубика, сибирский углозуб, сибирская лягушка, гадюка, фифи, черныш, лесной дупель, пятнистый конек, певчий сверчок, лесной лемминг, лось.	
2. Участки леса на окраинах болот	Лиственница сибирская, береза повислая, береза плосколистная, осина, ольховник кустарниковый, ивы, багульник болотный, голубика, сибирский углозуб, сибирская лягушка, гадюка, черныш, полевой лунь, болотная сова, лесной дупель, желтоголовая трясогузка, сибирский жулан, черноголовый чекан, дубровник, полевка-экономка.	
3. Участки леса вокруг постоянных и временных водных объектов	Лиственница сибирская, ель сибирская, пихта сибирская, сосна обыкновенная, сосна кедровая, тополь лавролистный, тополь душистый, береза повислая, береза плосколистная, осина, кедровый стланик, можжевельник сибирский, яблоня ягодная, ольховник кустарниковый, ивы, смородина красная, смородина черная, сибирский углозуб, сибирская лягушка, перевозчик.	
4. Участки леса на каменистых россыпях и скальных обнажениях	Лиственница сибирская, сосна обыкновенная, сосна кедровая, береза повислая, береза плосколистная, осина, кедровый стланик, таволга средняя, шиповник иглистый, живородящая ящерица, водяная ночница, туруханская пищуха, кабарга.	
5. Участки леса на крутых склонах и обрывах	Лиственница сибирская, ель сибирская, пихта сибирская, сосна обыкновенная, сосна кедровая, береза повислая, береза плосколистная, осина, кедровый стланик, можжевельник сибирский, рододендрон золотистый, живородящая ящерица, кабарга.	
6. Участки темно-хвойных лесов среди светлых хвойных и лиственных	Только для лесничеств, в лесном фонде которых темнохвойные леса составляют менее 30 % от общей площади территории: ель сибирская, пихта сибирская, сосна кедровая, сибирский углозуб, мохноногий сычик, желна, корольковая пеночка, мухоловка-мугимики, пестрый дрозд, желтобровая овсянка.	
7. Участки леса на карстовых образованиях	Сибирский углозуб.	
8. Участки местообитания видов из Красной книги Российской Федерации и Иркутской области	Виды из Красной книги Российской Федерации и Иркутской области, указанные для района в таблице А3.	

**Порядок выделения ключевых биотопов на делянке.** Выявленные в природе ключевые биотопы и объекты, имеющие площадную характеристику, обозначаются цветной лентой или затёсками на граничных деревьях с внешней стороны, на чертеже лесосеки и в технологической карте отмечаются не эксплуатационной площадью.

Единичные ключевые биотопы в природе обозначаются цветной лентой, на чертеже лесосеки в технологической карте отмечаются текстом с указанием количества штук.

Возможность сохранения единичных ключевых биотопов предпочтительнее на объектах, имеющих площадную характеристику, а также на лесохозяйственных объектах (в семенных куртинах, группах и т.д.).

**Порядок документального оформления лесосек (делянок) с ключевыми биотопами.** Составление перечня участков для производства лесозаготовительных работ (декларация) на год, предшествующий рубке.

Отвод лесосек (делянок), заявленных в декларации, с идентификацией и выделением ключевых биотопов и объектов. Нанесение выделенных ключевых биотопов и объектов на чертеж лесосеки, для вычисления не эксплуатационной площади.

Получение первичной документации по отведенному лесосечному фонду. Осмотр лесосек в природе с целью уточнения выделенных ключевых биотопов и объектов (производится до начала лесозаготовительных работ в бесснежный период с учетом сезона разработки лесосеки) и перерасчета материально-денежной оценки.

Разработка технологической карты с учетом выделенных ключевых биотопов и объектов. Внесение в технологическую карту сведений о наличии и расположении ключевых биотопов на лесосеке.

Утверждение технологической карты руководителем лесозаготовительного предприятия. Проведение инструктажа и ознакомление всего состава лесозаготовительной бригады перед началом разработки лесосеки (делянки) о количестве и местонахождении выделенных ключевых биотопов.

В процессе разработки лесосек осуществляется текущий систематический контроль, за сохраненными ключевыми биотопами.

В целях осуществления мониторинга лесосек с сохраненными ключевыми биотопами ведется лист наблюдения на каждую лесосеку, в котором отражается наличие ключевых биотопов и их состояние до рубки и после рубки. К листу наблюдения прилагается копия чертежа лесосеки с нанесенным расположением ключевых биотопов.

Периодичность проведения мониторинга – 1 раз в год. По времени совмещается со сроками проводимых мероприятий по лесовосстановлению, до перевода лесосеки в покрытую лесом площадь.

Полученные данные отражаются в листе наблюдения. Наблюдение за ключевыми биотопами заканчивается с переводом лесосеки в покрытые лесной растительностью земли, о чем делается соответствующая отметка в листе наблюдения.

Данные мониторинга используются при проведении последующих лесохозяйственных мероприятий на конкретной лесосеке.

**Характеристика существующих объектов лесной, лесоперерабатывающей инфраструктуры, объектов, не связанных с созданием лесной инфраструктуры, мероприятий по строительству, реконструкции и эксплуатации указанных объектов, предусмотренных документами территориального планирования**

Порядок проектирования, создания, содержания и эксплуатации объектов лесной инфраструктуры утвержден приказом Минприроды России от 05.08.2020 № 565 (далее по тексту – Порядок).

Работы по проектированию, созданию, содержанию и эксплуатации объектов лесной инфраструктуры осуществляются на основании (пункт 4 Порядка):

- отраслевых и региональных программ лесного сектора;
- лесного плана Иркутской области;
- лесохозяйственного регламента лесничества;
- проектов освоения лесов;
- государственного задания или государственного (муниципального) контракта.

Лица, использующие леса, проектируют объекты лесной инфраструктуры на основании планов их создания, которые содержатся в проекте освоения лесов, разработанном в соответствии с лесохозяйственным регламентом лесничества.

Объекты лесной инфраструктуры некапитального строительства не проектируются. Их создание, содержание и эксплуатация на лесных участках, предоставленных в постоянное (бессрочное) пользование, безвозмездное пользование или аренду, осуществляются в соответствии с их пространственным размещением, предусмотренным проектом освоения лесов, прошедшим государственную или муниципальную экспертизу (пункт 7 Порядка).

Проектирование объектов лесной инфраструктуры осуществляется для объектов капитального строительства (пункт 9 Порядка).

Лица, использующие леса, в соответствии с проектом освоения лесов принимают решение о подготовке проектной документации, составляют техническое задание на проектирование работ и выполняют эти работы самостоятельно или заключают договор подряда на выполнение проектных и изыскательских работ (пункт 10 Порядка).

Особенности проектирования лесовозных лесных дорог постоянного действия регламентируются «СП 288.1325800.2016. Свод правил. Дороги лесные. Правила проектирования и строительства» утвержденным приказом Минстроя России от 16.12.2016 № 952/пр.

Создание объектов лесной инфраструктуры осуществляется заинтересованными лицами в соответствии с проектной документацией (пункт 13 Порядка).

Эксплуатация и содержание (в том числе обслуживание и ремонт) объектов лесной инфраструктуры осуществляется заинтересованными лицами в соответствии с законодательством о градостроительной деятельности, лесохозяйственным регламентом лесничества, проектами освоения лесов.

Согласно Градостроительному кодексу Российской Федерации заинтересованные лица содержат объекты лесной инфраструктуры и обеспечивают их состояние, пригодное для эксплуатации по назначению в течение запроецированного срока службы объекта, по истечению которого обеспечивается снос объектов лесной инфраструктуры и рекультивации земель, на которых размещались такие объекты.

При эксплуатации лесных и лесохозяйственных дорог запрещается повреждение проезжей части, дорожных знаков, дорожных сооружений и обустройств, разведение огня на полосе отвода и ближе 100 м от деревянных мостов.

С целью сохранения лесных и лесохозяйственных дорог с твердым и усовершенствованным, ледяным, колеиным покрытием запрещается движение гусеничной техники по проезжей части, за исключением случаев, связанных с выполнением ремонтных работ, расчистки снега и завалов. Для перевозки тяжелой и гусеничной техники в полосе отвода создается грунтовая дорога. В полосе отвода лесных и лесохозяйственных дорог без согласования с органами государственной власти субъектов Российской Федерации, органами местного самоуправления, осуществляющими в пределах их полномочий, определенных в соответствии со статьями 81-84 Лесного кодекса Российской Федерации, мероприятия по охране, защите, воспроизводству лесов, лесоразведению, запрещается:

- производить строительные, геологоразведочные, горные и изыскательские работы, устраивать наземные сооружения, устанавливать дорожные знаки и указатели;
- спускать канализационные, промышленные, мелиоративные и сточные воды в водоотводные сооружения и резервы;
- распахивать участки, вырубать и повреждать насаждения, снимать дерн и брать грунт.

Вдоль лесных и лесохозяйственных дорог, не имеющих полос отвода, полосы шириной 10 м с каждой стороны дороги должны содержаться очищенными от валежной и сухой древесиной, сучьев, древесных и иных отходов, других горючих материалов.

Лесные и лесохозяйственные дороги закрывают на период действия и устранения чрезвычайных ситуаций, а также в целях сохранности их технического состояния для движения лесовозного транспорта или ограничивают движение на период весенне-осенней распутицы. Время закрытия и продолжительность ограничения движения определяется заинтересованными лицами в зависимости от погодных условий.

Мероприятия по содержанию и ремонту лесных и лесохозяйственных дорог включают следующие виды работ: содержание земляного полотна и водоотвода, содержание дорожных одежд, содержание искусственных сооружений, устранение различных видов деформаций и разрушений земляного полотна.

Выявленные по результатам мониторинга деформации и разрушения лесной и лесохозяйственной дороги подлежат устранению.

Деятельность по эксплуатации объектов лесной инфраструктуры, осуществляемая с нарушением лесного законодательства и других нормативных правовых актов Российской Федерации, Порядка, а также условий, предусмотренных договором аренды лесного участка, может быть приостановлена в соответствии со статьей 28 Лесного кодекса Российской Федерации.

Объекты лесной инфраструктуры после того, как отпадет необходимость в них, подлежат сносу, а земли, на которых эти объекты располагались – рекультивации (пункт 3 статьи 13 Лесного кодекса Российской Федерации).

Контроль за сохранностью и поддержанием в технически исправном состоянии объектов лесной инфраструктуры, расположенных в границах, переданных в пользование лесных участков, относится к компетенции лиц, использующих леса.

Для получения продукции переработки древесины и иных лесных ресурсов, полученных при использовании лесов, создается лесоперерабатывающая инфраструктура. Создание и эксплуатация лесоперерабатывающей инфраструктуры запрещается в защитных лесах, а также в иных, предусмотренных Лесным кодексом Российской Федерации, другими федеральными законами, случаях. Помимо объектов лесной инфраструктуры и лесоперерабатывающей инфраструктуры в лесном фонде допускается создание некапитальных строений, сооружений, не связанных с созданием лесной инфраструктуры и объектов капитального строительства, не связанных с созданием лесной инфраструктуры.

Перечень объектов лесной инфраструктуры для защитных лесов, эксплуатационных лесов и резервных лесов утвержден распоряжением Правительства Российской Федерации от 17.07.2012 № 1283-р.

Строительство лесных дорог осуществляется в соответствии с СП 288.1325800.2016 «Дороги лесные. Правила проектирования и строительства», а также в соответствии с приказом Минстроя России от 04.02.2019 № 83/пр «Об утверждении Изменения № 1 к СП 288.1325800.2016 «Дороги лесные. Правила проектирования и строительства».

Перечень некапитальных строений, сооружений, не связанных с созданием лесной инфраструктуры, для защитных лесов, эксплуатационных лесов, резервных лесов, утвержден распоряжением Правительства Российской Федерации от 23.04.2022 № 999-р.

Перечень объектов капитального строительства, не связанных с созданием лесной инфраструктуры, для защитных лесов, эксплуатационных лесов, резервных лесов, утвержден распоряжением Правительства Российской Федерации от 30.04.2022 № 1084-р.

**Объекты лесной инфраструктуры для защитных лесов, эксплуатационных лесов, резервных лесов.** Правительством Российской Федерации установлен дифференцированный перечень объектов лесной инфраструктуры, регламентирующий их состав в зависимости от видов целевого назначения лесов – защитных лесов, эксплуатационных лесов и резервных лесов, а также категорий защитных лесов. Кроме того, перечень регламентирует состав объектов лесной инфраструктуры по видам использования лесов.

Информация о наличии на территории Жигаловского лесничества объектов лесной инфраструктуры и мероприятий по строительству, реконструкции и эксплуатации указанных объектов приведена по данным, предоставленным министерством лесного комплекса Иркутской области, в таблицах А5 и А6.

Таблица А5

**Характеристика линейных объектов лесной инфраструктуры, расположенных на землях лесного фонда в защитных лесах, эксплуатационных лесах и резервных лесах**

№ п/п	Наименование объекта, его характеристика	Протяженность объекта, км			Мероприятия по строительству, реконструкции, ремонту, эксплуатации, км	
		общая	в том числе по состоянию удовлетворительное	неудовлетворительное	реконструкция, ремонт	строительство, эксплуатация
1	2	3	4	5	6	7
1.	Лесные дороги, проезды	2280	1419	861	861	Эксплуатация – 1419 Строительство – 356 (ежегодно)
1.1.	Лесохозяйственные, включая лесные дороги, предназначенные для охраны лесов от пожаров	531	432	99	99	Эксплуатация – 424 Строительство – 49 в т.ч. лесных дорог, предназначенных для охраны лесов от пожаров – 42 (ежегодно)
	Из них:					
1.1.1	С твердым покрытием					
1.1.2	Грунтовые укрепленные (улучшенные)					
1.1.3	Грунтовые	531	432	99	99	Эксплуатация – 424 Строительство – 49 в т.ч. противопожарные – 42 (ежегодно)
1.2.	Лесовозные	1749	978	778	778	Эксплуатация – 978 Строительство-356 (ежегодно)
	Из них:					
1.2.1	С твердым покрытием					
1.2.2	Грунтовые укрепленные (улучшенные)					
1.2.3	Грунтовые	1460	979	481	481	Эксплуатация – 979 Строительство-291 (ежегодно)
1.2.4	Зимники	289		289	289	
2.	Квартальные просеки, всего	16782	173	16609	Прочистка – 53 (ежегодно)	Строительство (разрубка до 1-го метра) – 33 (ежегодно)
2.1	Шириной до 0,5 м	16782	173	16609	Прочистка – 53 (ежегодно)	

Примечание: лесные дороги, как лесовозного, так и лесохозяйственного значения, могут быть использованы в целях охраны, защиты, воспроизводства лесов.

Объемы строительства объектов лесной инфраструктуры лесохозяйственным регламентом не лимитируются. Арендаторы лесных участков строительством объектов лесной инфраструктуры занимаются по мере освоения территории арендного участка, в объемах, установленных проектами освоения лесов и в соответствии с проектами строительства лесных дорог.

Таблица А6

**Характеристика иных объектов лесной инфраструктуры, расположенных на землях лесного фонда в защитных лесах, эксплуатационных лесах и резервных лесах**

№ п/п	Наименование объектов	Ед. изм.	Наличие объектов			Мероприятия по строительству, реконструкции, ремонту, эксплуатации	
			всего	в том числе по состоянию	удовлетворительное	неудовлетворительное	реконструкция, ремонт
1	2	3	4	5	6	7	8
1.	Пожарный водоем (в том числе подземный резервуар и водохранилище)	шт.	3	3			Эксплуатация - 3
2.	Обустроенное место для разведения костра и отдыха	шт.	19				Строительство - 19
3.	Лесохозяйственный, лесоохранительный знак, информационный щит, аншлаги	шт.	31				Эксплуатация - 31

Объемы строительства объектов лесной инфраструктуры лесохозяйственным регламентом не лимитируются, так как в Иркутской области документы территориального планирования объектов лесной инфраструктуры в защитных лесах, эксплуатационных лесах, резервных лесах не разработаны.

Арендаторы лесных участков строительством объектов лесной инфраструктуры занимаются по мере освоения территории арендного участка, в объемах, установленных проектами освоения лесов.

Общая протяженность кварталных просек составляет 16782 км, 16609 км кварталных просек требует расчистки от древесной и кустарниковой растительности.

**Объекты лесоперерабатывающей инфраструктуры для защитных лесов, эксплуатационных лесов, резервных лесов.** На землях лесного фонда в защитных лесах, эксплуатационных лесах и резервных лесах отсутствуют объекты лесоперерабатывающей инфраструктуры. Объемы строительства объектов лесоперерабатывающей инфраструктуры лесохозяйственным регламентом не лимитируются.

**Объекты, не связанные с созданием лесной инфраструктуры для защитных лесов, эксплуатационных лесов, резервных лесов.**

В соответствии со статьёй 21 Лесного кодекса Российской Федерации строительство, реконструкция, капитальный ремонт, ввод в эксплуатацию и вывод из эксплуатации объектов капитального строительства, не связанных с созданием лесной инфраструктуры, на землях лесного фонда допускаются при использовании лесов в целях:

осуществления геологического изучения недр, разведки и добычи полезных ископаемых; строительства и эксплуатации водохранилищ и иных искусственных водных объектов, создания и расширения территорий морских и речных портов, строительства, реконструкции и эксплуатации гидротехнических сооружений; строительства, реконструкции и эксплуатации линейных объектов; создания и эксплуатации объектов лесоперерабатывающей инфраструктуры; осуществления рекреационной деятельности; осуществления религиозной деятельности.

В соответствии со статьёй 21.1 Лесного кодекса Российской Федерации возведение и эксплуатация некапитальных строений, сооружений, не связанных с созданием лесной инфраструктуры, на землях лесного фонда допускаются в случаях использования лесов в целях, предусмотренных частью 1 статьи 21 Лесного кодекса Российской Федерации (указаны выше), а также в иных случаях, предусмотренных Лесным кодексом Российской Федерации.

Информация о наличии на территории Жигаловского лесничества некапитальных строений, сооружений, объектов капитального строительства, не связанных с созданием лесной инфраструктуры и мероприятий по возведению и эксплуатации некапитальных строений, сооружений, строительству, реконструкции и капитальному ремонту, вводу в эксплуатацию и выводу из эксплуатации объектов капитального строительства указанных объектов, приведена по данным, предоставленным министерством лесного комплекса Иркутской области, в таблице А7.

Таблица А7

**Характеристика некапитальных строений, сооружений, объектов капитального строительства, не связанных с созданием лесной инфраструктуры, расположенных на землях лесного фонда в защитных лесах, эксплуатационных лесах и резервных лесах**

№ п/п	Наименование объекта	Ед. изм.	Наличие объектов			Мероприятия по строительству, реконструкции, ремонту, эксплуатации	
			всего	в том числе по состоянию	удовлетворительное	неудовлетворительное	реконструкция, ремонт
1	2	3	4	5	6	7	8
1.	Вертолетная площадка	шт.	2	2			Эксплуатация - 2
2.	Газопровод	км	6,6	6,6			
3.	Дорога автомобильная, всего	км	520	17,3	502,7	502,7	Эксплуатация -17,3
	из них:						
3.1	с твердым покрытием	км	475				
3.2	грунтовые	км	45				
4.	Линия электропередачи	км	1,02	1,02			Строительство - 75,5
5.	Площадка производственная	га	1,54	1,54			
6.	Здание производственной проходной	га	0,0018	0,0018			Эксплуатация - 0,0018
7.	Здание, сооружение вахтового поселка	га	0,9	0,9			Эксплуатация - 0,9
8.	Площадка размещения, накопления и обезвреживания отходов, в том числе шламовый амбар, полигон, шламонакопитель, хвостохранилище	га	2,32				
9.	Линейные объекты УПКГ-2; УПКГ-3; УПКГ-4;	га	1293,17				Строительство - 1293,17

Сведения о закреплённых лесных участках с целью заготовки древесины содержатся в таблице А8.

Таблица А8

**Сведения о закреплённых лесных участках с целью заготовки древесины по Жигаловскому лесничеству, по состоянию на 01.01.2023**

№ п/п	Арендатор	Площадь участка, га	Ежегодный объём пользования, установленный договором аренды, тыс. м <sup>3</sup>	
			всего	в т.ч. хвойных
1	2	3	4	5
1.	ООО «СПМК-7»	9489	27	25
2.	ООО «СПМК-7»	12244	31	26
3.	ООО «СПМК-7»	26998	54	45
4.	ООО «Строй мэк»	22132	76,5	48,5
5.	ООО «Монолит»	12745	36	24
6.	ООО «ЛесПромСевер»	35660	99,822	84,164
7.	ООО «Калинов мост»	3941	15,503	10,003
8.	ООО «Тайга»	16250	28	24
9.	ИП Яровой Василий Алексеевич	6401	11,2	10,8
10.	ООО «Капитал-А»	29050	91,57	42,879
11.	ООО «СибИмпорт»	24128	38	33
12.	ООО «ЛенФорест»	36775	60,6	44,8
13.	ООО «Компания «Гострой»	53529	91,7	38,2
14.	АО «Группа Илим»	121038	368,493	205,693
15.	АО «Группа Илим»	39383,3	31,4745	18,1973
	Итого:	449763,3	1060,8625	680,2363

**Поквартальная карта-схема подразделения лесов по целевому назначению с нанесением местоположения существующих и проектируемых особо охраняемых природных территорий и объектов, объектов лесной, лесоперерабатывающей инфраструктуры, объектов, не связанных с созданием лесной инфраструктуры**

Карта-схема распределения лесов по целевому назначению с нанесением местоположения существующих и проектируемых ООПТ и объектов, заказников, территорий традиционного природопользования коренных малочисленных народов приведена в приложении № 10.

Карта-схема лесной и лесоперерабатывающей инфраструктуры, объектов, не связанных с созданием лесной и лесоперерабатывающей инфраструктуры, с отражением лесных участков, закреплённых за арендаторами с целью заготовки древесины, приведена в приложении № 12.

**2. Виды разрешённого использования лесов на территории Жигаловского лесничества с распределением по кварталам**

В соответствии со статьёй 25 Лесного кодекса Российской Федерации, использование лесов может быть следующих видов:

- 1) заготовка древесины;
- 2) заготовка живицы;
- 3) заготовка и сбор недревесных лесных ресурсов;
- 4) заготовка пищевых лесных ресурсов и сбор лекарственных растений;
- 5) осуществления видов деятельности в сфере охотничьего хозяйства;
- 6) ведение сельского хозяйства;
- 6.1) осуществление рыболовства, за исключением любительского рыболовства;
- 7) осуществление научно-исследовательской деятельности, образовательной деятельности;
- 8) осуществление рекреационной деятельности;
- 9) создание лесных плантаций и их эксплуатация;
- 10) выращивание лесных плодовых, ягодных, декоративных растений, лекарственных растений;
- 10.1) создание лесных питомников и их эксплуатация;
- 11) осуществление геологического изучения недр, разведка и добыча полезных ископаемых;
- 12) строительство и эксплуатация водохранилищ и иных искусственных водных объектов, создание и расширение территорий морских и речных портов, строительство, реконструкция и эксплуатация гидротехнических сооружений;
- 13) строительство, реконструкция, эксплуатация линейных объектов;
- 14) создание и эксплуатация объектов лесоперерабатывающей инфраструктуры;
- 15) осуществление религиозной деятельности;
- 16) иные виды, определённые в соответствии с частью 2 статьи 6 Лесного кодекса Российской Федерации.

В таблице 5 перечислены виды разрешённого использования лесов с перечнем кварталов, в которых допускаются указанные виды использования и площади, на которых оно возможно.

Таблица 5

**Виды разрешённого использования лесов**

Виды разрешённого использования лесов	Наименование участкового лесничества (дачи, технические участки)	Перечень кварталов или их частей	Площадь га
1	2	3	4
Заготовка древесины	Всего:		2134115
	в том числе:		
	Жигаловское, всего:		
Жигаловская дача	в том числе:		
	Жигаловская дача	Кварталы: 22-27, 37-42, 54-57, 61-64, 67-72, 82-87, 93-102, 106-117, 128-140, 153-175, 188-225, 234-272, 281-320, 329-356, 361-362, 367-387, 399, 402-414, 425-442, 448-461, 464-494, 498-526, 530-559, 564-592, 597-629, 635-639, 641-654, 660-673, 678-695, 702-873, 877-895, 899-914, 925-939, 944-961, 964-983, 986-1010	Покрытые лесной растительностью земли
	Технический участок № 2 (колхоз «Большевик»)	Части кварталов: 1-18	
Орленская дача	Технический участок № 3 (колхоз «Знамя Советов»)	Части кварталов: 1-29	
	Технический участок № 6 (совхоз «Жигаловский»)	Части кварталов: 1-18	
	Технический участок № 8 (колхоз им. Кирова)	Части кварталов: 1-26	
	Технический участок № 9 (колхоз им. Ленина)	Части кварталов: 1-31	
	Тутурское всего:		
Тутурская дача	в том числе:		
	Орленская дача	Кварталы: 1-8, 11-14, 30-31, 34, 41-49, 78-84, 91-95, 162-165, 208-213, 262-264, 312-313, 359-363, 396-401, 433-438, 443-444, 466-474, 476-478, 502-508, 534-536, 539-546, 572-581, 607-616, 638-653, 670-687, 701-719, 725-772, 777-784, 789-796	
	Тутурская дача	Кварталы: 27-38, 53-76, 87-140, 145-174, 177-204, 206-235, 240-273, 284-310, 325-346, 363-393, 402-424, 429-444, 447-474, 477-489, 492-503, 506-517, 524-529, 534-544, 552-562, 567-585, 589-606, 621-629, 632-637, 641-644, 647-649, 655-669, 673-685, 690-694, 699-704, 713-719, 722-725	
	Технический участок № 1 (колхоз им. Ильича)	Части кварталов: 1-7	
	Технический участок № 4 (колхоз им. Куйбышева)	Части кварталов: 1-33	
	Технический участок № 5 (колхоз им. Матросова)	Части кварталов: 1-18	
	Технический участок № 7 (колхоз «Труженик»)	Части кварталов: 1-20	
	Всего:		70252
	в том числе:		
	Жигаловское, всего:		
Жигаловская дача	в том числе:		
	Жигаловская дача	Кварталы, части кварталов: 22-27; 37-42; 54-57; 61-64; 67-72; 82-87; 93-102; 106-117; 128-140; 153-167; 170; 174-175; 188-203; 206; 234-253; 256; 281-300; 302; 329-347; 349-350; 361-362; 367-384; 402-410; 412-414; 425-442; 448-461; 464-480; 482-494; 498-521; 523-526; 530-543; 544ч; 545-554; 556-559; 564-575; 576ч; 577-587; 589-592; 597-602; 603ч; 604ч; 605-609; 610ч; 611ч; 612-629; 635ч; 636-639; 641-649; 650ч; 651ч; 652-654; 660-663; 664ч; 665ч; 666ч; 667ч; 668ч; 669-673; 678-695; 702-734; 736-822; 824ч; 825-845; 848-868; 870-873; 877-889; 892-895; 899-909; 911-914; 925-927; 928ч; 930-939; 944; 945; 947-948; 949ч; 950-961; 964-966; 968-983; 986-988; 990ч; 991-999; 1000ч; 1001ч; 1002-1009; 1010ч	
	Технический участок № 2 (колхоз «Большевик»)	Кварталы, части кварталов: 1-3; 4ч; 5ч; 6ч; 7; 10; 11ч; 12ч; 13ч; 14ч; 15; 16ч; 17ч; 18ч	
	Технический участок № 3 (колхоз «Знамя Советов»)	Кварталы, части кварталов: 2; 4; 5; 7; 8; 9ч; 10ч; 11-13; 14ч; 16ч; 17ч; 18; 19; 22-29	
	Технический участок № 6 (совхоз «Жигаловский»)	Части кварталов: 2; 3; 5; 9-11; 13-15; 17; 18	
	Технический участок № 8 (колхоз им. Кирова)	Части кварталов: 1; 2; 4; 5; 8; 10-13; 16-18; 21; 23; 25; 26	
	Технический участок № 9 (колхоз им. Ленина)	Части кварталов: 3-19; 14-16; 18; 19; 24	
	Тутурское всего:		
	в том числе:		
	Орленская дача	Части кварталов: 94-95; 164-165; 208-210; 213; 264; 359-360; 363; 396-397; 400-401; 435-438; 466; 469-474; 502-503; 506-508; 534-536; 539-542; 545-546; 572-577; 580-581; 607-611; 615-616; 638-646; 649-653; 670-679; 683-687; 701-708; 714-719; 725-729; 734-740; 745-753; 756-765; 769-772; 777-778; 782-784; 789; 791; 795-796	Данные уточняются при возникновении потребности

Виды разрешенного использования лесов	Наименование участкового лесничества (дачи, технические участки)	Перечень кварталов или их частей	Площадь га	
1	2	3	4	
Заготовка и сбор недревесных лесных ресурсов**	Тутурская дача	Кварталы, части кварталов: 27-33; 35-38; 53-67; 68ч; 69-76; 87-103; 104ч; 105ч; 106ч; 107ч; 108ч; 109-136; 137ч; 139-140; 145-162; 165-172ч; 173-174; 177-204ч; 206-225; 228-235; 240-266; 268-273; 284-310; 325-328; 332-346; 363-366; 380-389; 391-393; 402-407; 412-422; 424; 429-434; 439-444; 447-451; 453-457; 458ч; 459ч; 460ч; 461ч; 462ч; 463ч; 464-473; 478-481; 483ч; 484ч; 485ч; 486ч; 487ч; 488ч; 489; 492-495; 498-502; 507-517; 525-527; 534-544; 552-553; 556-558; 568-570; 573-585; 589-590; 594-601; 604-606; 621-624; 627-629; 632-634; 636-637; 641-644; 648-649; 655; 657-661; 663-665; 674-675; 678-685; 690-692; 699-701; 713-719; 722-725	Покрытые лесной растительностью-земли + вырубки + болота	
	Технический участок № 4 (колхоз им. Куйбышева)	Кварталы, части кварталов: 13ч; 14ч; 16		
	Технический участок № 5 (колхоз им. Матросова)	Части кварталов: 2; 6; 7; 11; 14		
	Всего:			2200072
	в том числе:			
	Жигаловское, всего:			
	в том числе:			
	Жигаловская дача	Части кварталов: 1-1010		
	Технический участок № 2 (колхоз «Большевик»)	Части кварталов: 1-18		
	Технический участок № 3 (колхоз «Знамя Советов»)	Части кварталов: 1-29		
Технический участок № 6 (совхоз «Жигаловский»)	Части кварталов: 1-10			
Технический участок № 8 (колхоз им. Кирова)	Части кварталов: 1-26			
Технический участок № 9 (колхоз им. Ленина)	Части кварталов: 1-31			
Тутурское всего:				
в том числе:				
Орленгская дача	Части кварталов: 9-10;15-29;32-33;35-40;50-77;85-796			
Тутурская дача	Части кварталов: 1-204; 206-725			
Технический участок № 1 (колхоз им. Ильича)	Части кварталов: 1-7			
Технический участок № 4 (колхоз им. Куйбышева)	Части кварталов: 1-33			
Технический участок № 5 (колхоз им. Матросова)	Части кварталов: 1-18			
Технический участок № 7 (колхоз «Труженик»)	Части кварталов: 1-20			
Всего:		2215376		
в том числе:				
Жигаловское, всего:				
в том числе:				
Жигаловская дача	Части кварталов: 1-1010			
Технический участок № 2 (колхоз «Большевик»)	Части кварталов: 1-18			
Технический участок № 3 (колхоз «Знамя Советов»)	Части кварталов: 1-29			
Технический участок № 6 (совхоз «Жигаловский»)	Части кварталов: 1-10			
Технический участок № 8 (колхоз им. Кирова)	Части кварталов: 1-26			
Технический участок № 9 (колхоз им. Ленина)	Части кварталов: 1-31			
Тутурское всего:				
в том числе:				
Орленгская дача	Части кварталов: 9-10; 15-29; 32-33; 35-40; 50-77; 85-796			
Тутурская дача	Части кварталов: 1-204; 206-725			
Технический участок № 1 (колхоз им. Ильича)	Части кварталов: 1-7			
Технический участок № 4 (колхоз им. Куйбышева)	Части кварталов: 1-33			
Технический участок № 5 (колхоз им. Матросова)	Части кварталов: 1-18			
Технический участок № 7 (колхоз «Труженик»)	Части кварталов: 1-20			
Всего:		2237703		
в том числе:				
Жигаловское, всего:		792451		
в том числе:				
Жигаловская дача	Кварталы, части кварталов: 1-206; 207ч-210ч; 217ч; 218ч; 226-256; 257ч; 258ч; 266ч; 273-302; 304ч-307ч; 312ч-314ч; 319; 320ч; 321-350; 353ч; 357-384; 386ч; 387ч; 388-1010	759999		
Технический участок № 2 (колхоз «Большевик»)	Кварталы: 1-18	4901		
Технический участок № 3 (колхоз «Знамя Советов»)	Кварталы: 1-29	8842		
Технический участок № 6 (совхоз «Жигаловский»)	Кварталы: 1-10	4708		
Технический участок № 8 (колхоз им. Кирова)	Кварталы: 1-26	6403		
Технический участок № 9 (колхоз им. Ленина)	Кварталы: 1-31	7598		
Тутурское всего:		1445252		
в том числе:				
Орленгская дача	Кварталы: 9-10; 15-29; 32-33; 35-40; 50-77; 85-796	841910		
Тутурская дача	Кварталы: 1-204; 206-328; 332-366; 380-407; 412-434; 439-725	583514		
Технический участок № 1 (колхоз им. Ильича)	Кварталы: 1-7	1290		
Технический участок № 4 (колхоз им. Куйбышева)	Кварталы, части кварталов: 6ч; 7ч; 11ч; 13-31	9662		
Технический участок № 5 (колхоз им. Матросова)	Кварталы: 1-18	4071		
Технический участок № 7 (колхоз «Труженик»)	Кварталы: 1-20	4805		
Всего:		2237703		
в том числе:				
Жигаловское, всего:		792451		
в том числе:				
Жигаловская дача	Кварталы, части кварталов: 1-206; 207ч-210ч; 217ч; 218ч; 226-256; 257ч; 258ч; 266ч; 273-302; 304ч-307ч; 312ч-314ч; 319; 320ч; 321-350; 353ч; 357-384; 386ч; 387ч; 388-1010	759999		
Технический участок № 2 (колхоз «Большевик»)	Кварталы: 1-18	4901		
Технический участок № 3 (колхоз «Знамя Советов»)	Кварталы: 1-29	8842		
Технический участок № 6 (совхоз «Жигаловский»)	Кварталы: 1-10	4708		
Технический участок № 8 (колхоз им. Кирова)	Кварталы: 1-26	6403		
Технический участок № 9 (колхоз им. Ленина)	Кварталы: 1-31	7598		
Тутурское всего:		1445252		
в том числе:				
Орленгская дача	Кварталы: 9-10; 15-29; 32-33; 35-40; 50-77; 85-796	841910		
Тутурская дача	Кварталы: 1-204; 206-328; 332-366; 380-407; 412-434; 439-725	583514		
Технический участок № 1 (колхоз им. Ильича)	Кварталы: 1-7	1290		
Технический участок № 4 (колхоз им. Куйбышева)	Кварталы, части кварталов: 6ч; 7ч; 11ч; 13-31	9662		
Технический участок № 5 (колхоз им. Матросова)	Кварталы: 1-18	4071		
Технический участок № 7 (колхоз «Труженик»)	Кварталы: 1-20	4805		
Всего:		2237703		
в том числе:				
Жигаловское, всего:		792451		
в том числе:				
Жигаловская дача	Кварталы, части кварталов: 1-206; 207ч-210ч; 217ч; 218ч; 226-256; 257ч; 258ч; 266ч; 273-302; 304ч-307ч; 312ч-314ч; 319; 320ч; 321-350; 353ч; 357-384; 386ч; 387ч; 388-1010	759999		
Технический участок № 2 (колхоз «Большевик»)	Кварталы: 1-18	4901		
Технический участок № 3 (колхоз «Знамя Советов»)	Кварталы: 1-29	8842		

Виды разрешенного использования лесов	Наименование участкового лесничества (дачи, технические участки)	Перечень кварталов или их частей	Площадь га
1	2	3	4
Осуществление рыболовства, за исключением любительского рыболовства	Технический участок № 6 (совхоз «Жигаловский»)	Кварталы: 1-10	4708
	Технический участок № 8 (колхоз им. Кирова)	Кварталы: 1-26	6403
	Технический участок № 9 (колхоз им. Ленина)	Кварталы: 1-31	7598
	Тутурское всего:		1445252
	в том числе:		
	Орленгская дача	Кварталы: 9-10; 15-29; 32-33; 35-40; 50-77; 85-796	841910
	Тутурская дача	Кварталы: 1-204; 206-328; 332-366; 380-407; 412-434; 439-725	583514
	Технический участок № 1 (колхоз им. Ильича)	Кварталы: 1-7	1290
	Технический участок № 4 (колхоз им. Куйбышева)	Кварталы, части кварталов: 6ч; 7ч; 11ч; 13-31	9662
	Технический участок № 5 (колхоз им. Матросова)	Кварталы: 1-18	4071
Технический участок № 7 (колхоз «Труженик»)	Кварталы: 1-20	4805	
Осуществление научно-исследовательской деятельности, образовательной деятельности	Всего:		
	в том числе:		
	Жигаловское, всего:		
	в том числе:		
	Жигаловская дача	Части кварталов: 1-210; 217; 218; 226-258; 266; 273-302; 304-307; 312-314; 319-350; 353; 357-384;386-1010	
	Технический участок № 2 (колхоз «Большевик»)	Части кварталов: 1-18	
	Технический участок № 3 (колхоз «Знамя Советов»)	Части кварталов: 1-29	
	Технический участок № 6 (совхоз «Жигаловский»)	Части кварталов: 1-10	
	Технический участок № 8 (колхоз им. Кирова)	Части кварталов: 1-26	
	Технический участок № 9 (колхоз им. Ленина)	Части кварталов: 1-31	
Тутурское всего:			
в том числе:			
Орленгская дача	Части кварталов: 9-10; 15-29; 32-33; 35-40; 50-77; 85-796		
Тутурская дача	Части кварталов:1-204; 206-328; 332-366; 380-407; 412-434; 439-725		
Технический участок № 1 (колхоз им. Ильича)	Части кварталов: 1-7		
Технический участок № 4 (колхоз им. Куйбышева)	Части кварталов: 6; 7; 11; 13-31		
Технический участок № 5 (колхоз им. Матросова)	Части кварталов: 1-18		
Технический участок № 7 (колхоз «Труженик»)	Части кварталов: 1-20		
Всего:		2237703	
в том числе:			
Жигаловское, всего:		792451	
в том числе:			
Жигаловская дача	Кварталы: 1-1010	759999	
Технический участок № 2 (колхоз «Большевик»)	Кварталы: 1-18	4901	
Технический участок № 3 (колхоз «Знамя Советов»)	Кварталы: 1-29	8842	
Технический участок № 6 (совхоз «Жигаловский»)	Кварталы: 1-10	4708	
Технический участок № 8 (колхоз им. Кирова)	Кварталы: 1-26	6403	
Технический участок № 9 (колхоз им. Ленина)	Кварталы: 1-31	7598	
Тутурское всего:		1445252	
в том числе:			
Орленгская дача	Кварталы: 9-10; 15-29; 32-33; 35-40; 50-77; 85-796	841910	
Тутурская дача	Кварталы: 1-204; 206-725	583514	
Технический участок № 1 (колхоз им. Ильича)	Кварталы: 1-7	1290	
Технический участок № 4 (колхоз им. Куйбышева)	Кварталы: 1-33	9662	
Технический участок № 5 (колхоз им. Матросова)	Кварталы: 1-18	4071	
Технический участок № 7 (колхоз «Труженик»)	Кварталы: 1-20	4805	
Всего:		2237703	
в том числе:			
Жигаловское, всего:		792451	
в том числе:			
Жигаловская дача	Кварталы: 1-1010	759999	
Технический участок № 2 (колхоз «Большевик»)	Кварталы: 1-18	4901	
Технический участок № 3 (колхоз «Знамя Советов»)	Кварталы: 1-29	8842	
Технический участок № 6 (совхоз «Жигаловский»)	Кварталы: 1-10	4708	
Технический участок № 8 (колхоз им. Кирова)	Кварталы: 1-26	6403	
Технический участок № 9 (колхоз им. Ленина)	Кварталы: 1-31	7598	
Тутурское всего:		1445252	
в том числе:			
Орленгская дача	Кварталы: 9-10; 15-29; 32-33; 35-40; 50-77; 85-796	841910	
Тутурская дача	Кварталы: 1-204; 206-725	583514	
Технический участок № 1 (колхоз им. Ильича)	Кварталы: 1-7	1290	
Технический участок № 4 (колхоз им. Куйбышева)	Кварталы: 1-33	9662	
Технический участок № 5 (колхоз им. Матросова)	Кварталы: 1-18	4071	
Технический участок № 7 (колхоз «Труженик»)	Кварталы: 1-20	4805	
Всего:		23161	
в том числе:			
Жигаловское, всего:			
в том числе:			
Жигаловская дача		Эксплуатационные, не покрытые лесной растительностью земли (за исключением не сомкнувшихся лесных культур и естественных редин	

Виды разрешенного использования лесов	Наименование участкового лесничества (дачи, технические участки)	Перечень кварталов или их частей	Площадь га
1	2	3	4
Выращивание плодовых, ягодных, декоративных растений, лекарственных растений	Жигаловская дача	Кварталы, части кварталов: 22-27; 37-42; 54-57; 61-64; 67-72; 82-87; 93-102; 106-117; 128-140; 153-167; 170; 174-175; 188-203; 206; 234-253; 256; 281-300; 302; 329-347; 349-350; 361-362; 367-384; 402-410; 412-414; 425-442; 448-461; 464-480; 482-494; 498-521; 523-526; 530-543; 544ч; 545-554; 556-559; 564-575; 576ч; 577-587; 589-592; 597-602; 603ч; 604ч; 605-609; 610ч; 611ч; 612-629; 635ч; 636-639; 641-649; 650ч; 651ч; 652-654; 660-663; 664ч; 665ч; 666ч; 667ч; 668ч; 669-673; 678-695; 702-734; 736-822; 824ч; 825-845; 848-868; 870-873; 877-889; 892-895; 899-909; 911-914; 925-927; 928ч; 930-939; 944; 945; 947-948; 949ч; 950-961;	Не покрытые лесной растительностью земли (за исключением не сомкнувшихся лесных культур и естественных реди)
	Жигаловская дача	964-966; 968-983; 986-988; 990ч; 991-999; 1000ч; 1001ч; 1002-1009; 1010ч	
	Технический участок № 2 (колхоз «Большевик»)	Кварталы, части кварталов: 1-3; 4ч; 5ч; 6ч; 7; 10; 11ч; 12ч; 13ч; 14ч; 15; 16ч; 17ч; 18ч	
	Технический участок № 3 (колхоз «Знамя Советов»)	Кварталы, части кварталов: 2; 4; 5; 7; 8; 9ч; 10ч; 11-13; 14ч; 16ч; 17ч; 18; 19; 22-29	
	Технический участок № 6 (совхоз «Жигаловский»)	Части кварталов: 2; 3; 5; 9-11; 13-15; 17; 18	
	Технический участок № 8 (колхоз им. Кирова)	Части кварталов: 1; 2; 4; 5; 8; 10-13; 16-18; 21; 23; 25; 26	
	Технический участок № 9 (колхоз им. Ленина)	Части кварталов: 3-11; 14-16; 18; 19; 24	
	Тутурское всего:		
	в том числе:		
	Орленгская дача	Кварталы, части кварталов: 94; 95ч; 164; 165; 208-210; 213; 264; 359; 360; 363; 396; 397; 400; 401; 435-438; 466; 469-474; 502-503ч; 506-508; 534-536; 539-542; 545-546; 572-577; 580-581; 607-611; 615-616; 638-646; 649-653; 670-678; 679ч; 683-687; 701-708; 714-719ч; 725-727; 728ч; 729ч; 734-740; 745-752; 753ч; 756-764; 765ч; 769-772; 777; 778ч; 782-784; 789; 791; 795-796	
Тутурская дача	Кварталы, части кварталов: 27-33; 35-38; 53-67; 68ч; 69ч; 70-76; 87-101; 102ч; 103ч; 104ч; 105ч; 106-137; 139; 140; 145-162; 165-174; 177-204; 206-225; 228-235; 240-266; 268ч; 269ч; 270ч; 271ч; 272; 273; 284-299; 300ч; 301; 302ч; 303-310; 325-328; 332-336; 337ч; 338ч; 339-346; 363-366; 380ч; 381ч; 382-389; 391-393; 402-407; 412-422; 424; 429-434; 439-444; 447-450; 451ч; 453-473; 478-481; 483ч; 484ч; 485ч; 486ч; 487ч; 488ч; 489; 492-495; 498-502; 507-517; 525-527; 534; 535; 536ч; 537ч; 538-544; 552-553; 556-558; 568-570; 573-585; 589; 590; 594-601; 604-606; 621-624; 627-629; 632-634; 636-637; 641-644; 648-649; 655; 657-661; 663-665; 674-675; 678-685; 690-692; 699-701; 713-719; 722-725		
Технический участок № 4 (колхоз им. Куйбышева)	Кварталы, части кварталов: 13ч; 14ч; 16		
Технический участок № 5 (колхоз им. Матросова)	Части кварталов: 2; 6; 7; 11; 14		
Всего:		51519	
в том числе:			
Жигаловское, всего:			
в том числе:			
Жигаловская дача	Кварталы, части кварталов: 1-206; 207ч-210ч; 217ч; 218ч; 226-256; 257ч; 258ч; 266ч; 273-302; 304ч-307ч; 312ч-314ч; 319; 320ч; 321-350; 353ч; 357-384; 386ч; 387ч; 388-1010	Фонд лесовосстановления	
Технический участок № 2 (колхоз «Большевик»)	Кварталы, части кварталов: 1-3; 4ч; 5ч; 6ч; 7; 10; 11ч; 12ч; 13ч; 14ч; 15; 16ч; 17ч; 18ч		
Технический участок № 3 (колхоз «Знамя Советов»)	Кварталы, части кварталов: 2; 4; 5; 7; 8; 9ч; 10ч; 11-13; 14ч; 16ч; 17ч; 18; 19; 22-29		
Технический участок № 6 (совхоз «Жигаловский»)	Части кварталов: 2; 3; 5; 9-11; 13-15; 17; 19		
Технический участок № 8 (колхоз им. Кирова)	Части кварталов: 1; 2; 4; 5; 8; 10-13; 16-18; 21; 23; 25; 26		
Технический участок № 9 (колхоз им. Ленина)	Части кварталов: 3-11; 14-16; 18; 19; 24		
Тутурское всего:			
в том числе:			
Орленгская дача	Кварталы: 9-10; 15-29; 32-33; 35-40; 50-77; 85-796		
Тутурская дача	Кварталы: 1-204; 206-328; 332-366; 380-407; 412-434; 439-725		
Технический участок № 1 (колхоз им. Ильича)	Кварталы: 1-7		
Технический участок № 4 (колхоз им. Куйбышева)	Кварталы, части кварталов: 6ч; 7ч; 11ч; 13-31		
Технический участок № 5 (колхоз им. Матросова)	Кварталы: 1-18		
Технический участок № 7 (колхоз «Труженик»)	Кварталы: 1-20		
Всего:		51519	
в том числе:			
Жигаловское, всего:			
в том числе:			
Жигаловская дача	Кварталы: 1-1010		
Технический участок № 2 (колхоз «Большевик»)	Кварталы: 1-18		
Технический участок № 3 (колхоз «Знамя Советов»)	Кварталы: 1-29		
Технический участок № 6 (совхоз «Жигаловский»)	Кварталы: 1-10		
Технический участок № 8 (колхоз им. Кирова)	Кварталы: 1-26		
Технический участок № 9 (колхоз им. Ленина)	Кварталы: 1-31		
Тутурское всего:			
в том числе:			
Орленгская дача	Кварталы: 9-10; 15-29; 32-33; 35-40; 50-77; 85-796		
Тутурская дача	Кварталы: 1-204; 206-725		
Технический участок № 1 (колхоз им. Ильича)	Кварталы: 1-7		
Технический участок № 4 (колхоз им. Куйбышева)	Кварталы: 1-33		
Технический участок № 5 (колхоз им. Матросова)	Кварталы: 1-18		
Технический участок № 7 (колхоз «Труженик»)	Кварталы: 1-20		
Всего:		1081618	
в том числе:			
Жигаловское, всего:			
в том числе:			
Жигаловская дача	Кварталы, части кварталов: 22-27; 37-42; 54-57; 61-64; 67-72; 82-87; 93-102; 106-117; 128-140; 153-167; 170; 174-175; 188-203; 206; 234-253; 256; 281-300; 302; 329-347; 349-350; 361-362; 367-384; 402-410; 412-414; 425-442; 448-461; 464-480; 482-494; 498-521; 523-526; 530-543; 544ч; 545-554; 556-559; 564-575; 576ч; 577-587; 589-592; 597-602; 603ч; 604ч; 605-609; 610ч; 611ч; 612-629; 635ч; 636-639; 641-649; 650ч; 651ч; 652-654; 660-663; 664ч; 665ч; 666ч; 667ч; 668ч; 669-673; 678-695; 702-734; 736-822; 824ч; 825-845; 848-868; 870-873; 877-889; 892-895; 899-909; 911-914; 925-927; 928ч; 930-939; 945; 947-948; 949ч; 950-961; 964-966; 968-983; 986-988; 990ч; 991-999; 1000ч; 1001ч; 1002-1009; 1010ч		
Технический участок № 2 (колхоз «Большевик»)	Кварталы, части кварталов: 1-3; 4ч; 5ч; 6ч; 7; 10; 11ч; 12ч; 13ч; 14ч; 15; 16ч; 17ч; 18ч		
Технический участок № 3 (колхоз «Знамя Советов»)	Кварталы, части кварталов: 2; 4; 5; 7; 8; 9ч; 10ч; 11-13; 14ч; 16ч; 17ч; 18; 19; 22-29		
Технический участок № 6 (совхоз «Жигаловский»)	Части кварталов: 2; 3; 5; 9-11; 13-15; 17; 18		
Технический участок № 8 (колхоз им. Кирова)	Кварталы, части кварталов: 1; 2; 4; 5; 8ч; 10ч; 11; 12; 13ч; 16ч; 17; 18; 23ч; 25ч; 26ч		

Виды разрешенного использования лесов	Наименование участкового лесничества (дачи, технические участки)	Перечень кварталов или их частей	Площадь га
1	2	3	4
Осуществление геологического изучения недр, разведка и добыча полезных ископаемых	Всего:		2237703
	в том числе:		
	Жигаловское, всего:		792451
	в том числе:		
	Жигаловская дача	Кварталы, части кварталов: 1-206; 207ч-210ч; 217ч; 218ч; 226-256; 257ч; 258ч; 266ч; 273-302; 304ч-307ч; 312ч-314ч; 319; 320ч; 321-350; 353ч; 357-384; 386ч; 387ч; 388-1010	759999
	Технический участок № 2 (колхоз «Большевик»)	Кварталы: 1-18	4901
	Технический участок № 3 (колхоз «Знамя Советов»)	Кварталы: 1-29	8842
	Технический участок № 6 (совхоз «Жигаловский»)	Кварталы: 1-10	4708
	Технический участок № 8 (колхоз им. Кирова)	Кварталы: 1-26	6403
	Технический участок № 9 (колхоз им. Ленина)	Кварталы: 1-31	7598
Тутурское всего:		1445252	
в том числе:			
Орленгская дача	Кварталы: 9-10; 15-29; 32-33; 35-40; 50-77; 85-796	841910	
Тутурская дача	Кварталы: 1-204; 206-328; 332-366; 380-407; 412-434; 439-725	583514	
Технический участок № 1 (колхоз им. Ильича)	Кварталы: 1-7	1290	
Технический участок № 4 (колхоз им. Куйбышева)	Кварталы, части кварталов: 6ч; 7ч; 11ч; 13-31	9662	
Технический участок № 5 (колхоз им. Матросова)	Кварталы: 1-18	4071	
Технический участок № 7 (колхоз «Труженик»)	Кварталы: 1-20	4805	
Всего:		2237703	
в том числе:			
Жигаловское, всего:		792451	
в том числе:			
Жигаловская дача	Кварталы: 1-1010	759999	
Технический участок № 2 (колхоз «Большевик»)	Кварталы: 1-18	4901	
Технический участок № 3 (колхоз «Знамя Советов»)	Кварталы: 1-29	8842	
Технический участок № 6 (совхоз «Жигаловский»)	Кварталы: 1-10	4708	
Технический участок № 8 (колхоз им. Кирова)	Кварталы: 1-26	6403	
Технический участок № 9 (колхоз им. Ленина)	Кварталы: 1-31	7598	
Тутурское всего:		1445252	
в том числе:			
Орленгская дача	Кварталы: 9-10; 15-29; 32-33; 35-40; 50-77; 85-796	841910	
Тутурская дача	Кварталы: 1-204; 206-725	583514	
Технический участок № 1 (колхоз им. Ильича)	Кварталы: 1-7	1290	
Технический участок № 4 (колхоз им. Куйбышева)	Кварталы: 1-33	9662	
Технический участок № 5 (колхоз им. Матросова)	Кварталы: 1-18	4071	
Технический участок № 7 (колхоз «Труженик»)	Кварталы: 1-20	4805	
Всего:		2237703	
в том числе:			
Жигаловское, всего:		792451	
в том числе:			
Жигаловская дача	Кварталы: 1-1010	759999	
Технический участок № 2 (колхоз «Большевик»)	Кварталы: 1-18	4901	
Технический участок № 3 (колхоз «Знамя Советов»)	Кварталы: 1-29	8842	
Технический участок № 6 (совхоз «Жигаловский»)	Кварталы: 1-10	4708	
Технический участок № 8 (колхоз им. Кирова)	Кварталы: 1-26	6403	
Технический участок № 9 (колхоз им. Ленина)	Кварталы: 1-31	7598	
Тутурское всего:		1445252	
в том числе:			
Орленгская дача	Кварталы: 9-10; 15-29; 32-33; 35-40; 50-77; 85-796	841910	
Тутурская дача	Кварталы: 1-204; 206-725	583514	
Технический участок № 1 (колхоз им. Ильича)	Кварталы: 1-7	1290	
Технический участок № 4 (колхоз им. Куйбышева)	Кварталы: 1-33	9662	
Технический участок № 5 (колхоз им. Матросова)	Кварталы: 1-18	4071	
Технический участок № 7 (колхоз «Труженик»)	Кварталы: 1-20	4805	
Всего:		1081618	
в том числе:			
Жигаловское, всего:			
в том числе:			
Жигаловская дача	Кварталы, части кварталов: 22-27; 37-42; 54-57; 61-64; 67-72; 82-87; 93-102; 106-117; 128-140; 153-167; 170; 174-175; 188-203; 206; 234-253; 256; 281-300; 302; 329-347; 349-350; 361-362; 367-384; 402-410; 412-414; 425-442; 448-461; 464-480; 482-494; 498-521; 523-526; 530-543; 544ч; 545-554; 556-559; 564-575; 576ч; 577-587; 589-592; 597-602; 603ч; 604ч; 605-609; 610ч; 611ч; 612-629; 635ч; 636-639; 641-649; 650ч; 651ч; 652-654; 660-663; 664ч; 665ч; 666ч; 667ч; 668ч; 669-673; 678-695; 702-734; 736-822; 824ч; 825-845; 848-868; 870-873; 877-889; 892-895; 899-909; 911-914; 925-927; 928ч; 930-939; 945; 947-948; 949ч; 950-961; 964-966; 968-983; 986-988; 990ч; 991-999; 1000ч; 1001ч; 1002-1009; 1010ч		
Технический участок № 2 (колхоз «Большевик»)	Кварталы, части кварталов: 1-3; 4ч; 5ч; 6ч; 7; 10; 11ч; 12ч; 13ч; 14ч; 15; 16ч; 17ч; 18ч		
Технический участок № 3 (колхоз «Знамя Советов»)	Кварталы, части кварталов: 2; 4; 5; 7; 8; 9ч; 10ч; 11-13; 14ч; 16ч; 17ч; 18; 19; 22-29		
Технический участок № 6 (совхоз «Жигаловский»)	Части кварталов: 2; 3; 5; 9-11; 13-15; 17; 18		
Технический участок № 8 (колхоз им. Кирова)	Кварталы, части кварталов: 1; 2; 4; 5; 8ч; 10ч; 11; 12; 13ч; 16ч; 17; 18; 23ч; 25ч; 26ч		

Данные уточняются при возникновении потребности



Виды разрешенного использования лесов	Наименование участкового лесничества (дачи, технические участки)	Перечень кварталов или их частей	Площадь га	
1	2	3	4	
Осуществление религиозной деятельности	Технический участок № 9 (колхоз им. Ленина)	Части кварталов: 3-11; 14-16; 18; 19; 24		
	Тутурское всего:			
	в том числе:			
	Орленгская дача	Кварталы, части кварталов: 94; 95ч; 164; 165; 208-210; 213; 264; 359; 360; 363; 396; 397; 400; 401; 435-438; 466; 469-474; 502-503ч; 506-508; 534-536; 539-542; 545-546; 572-577; 580-581; 607-611; 615-616; 638-646; 649-653; 670-678; 679ч; 683-687; 701-708; 714-719ч; 725-727; 728ч; 729ч; 734-740; 745-752; 753ч; 756-764; 765ч; 769-772; 777; 778ч; 782-784; 789; 791; 795-796		
	Тутурская дача	Кварталы, части кварталов: 27-33; 35-38; 53-67; 68ч; 69ч; 70-76; 87-101; 102ч; 103ч; 104ч; 105ч; 106-137; 139; 140; 145-162; 165-174; 177-204; 206-225; 228-235; 240-266; 268ч; 269ч; 270ч; 271ч; 272; 273; 284-299; 300ч; 301; 302ч; 303-310; 325-328; 332-336; 337ч; 338ч; 339-346; 363-366; 380ч; 381ч; 382-389; 391-393; 402-407; 412-422; 424; 429-434; 439-444; 447-450; 451ч; 453-473; 478-481; 483ч; 484ч; 485ч; 486ч; 487ч; 488ч; 489; 492-495; 498-502; 507-517; 525-527; 534; 535; 536ч; 537ч; 538-544; 552-553; 556-558; 568-570; 573-585; 589; 590; 594-601; 604-606; 621-624; 627-629; 632-634; 636-637; 641-644; 648-649; 655; 657-661; 663-665; 674-675; 678-685; 690-692; 699-701; 713-719; 722-725		
	Технический участок № 4 (колхоз им. Куйбышева)	Кварталы, части кварталов: 13ч; 14ч; 16		
	Технический участок № 5 (колхоз им. Матросова)	Кварталы, части кварталов: 2; 6; 7ч; 11; 14		
	Всего:			2237703
	в том числе:			
	Жигаловское, всего:			792451
	в том числе:			
	Жигаловская дача	Кварталы: 1-1010		759999
Технический участок № 2 (колхоз «Большевик»)	Кварталы: 1-18		4901	
Технический участок № 3 (колхоз «Знамя Советов»)	Кварталы: 1-29		8842	
Технический участок № 6 (совхоз «Жигаловский»)	Кварталы: 1-10		4708	
Технический участок № 8 (колхоз им. Кирова)	Кварталы: 1-26		6403	
Технический участок № 9 (колхоз им. Ленина)	Кварталы: 1-31		7598	
Тутурское всего:			1445252	
в том числе:				
Орленгская дача	Кварталы: 9-10; 15-29; 32-33; 35-40; 50-77; 85-796		841910	
Тутурская дача	Кварталы: 1-204; 206-725		583514	
Технический участок № 1 (колхоз им. Ильича)	Кварталы: 1-7		1290	
Технический участок № 4 (колхоз им. Куйбышева)	Кварталы: 1-33		9662	
Технический участок № 5 (колхоз им. Матросова)	Кварталы: 1-18		4071	
Технический участок № 7 (колхоз «Труженик»)	Кварталы: 1-20		4805	
Иные виды				

Примечание: Согласно части 2 статьи 29 Лесного кодекса Российской Федерации заготовка древесины осуществляется в эксплуатационных лесах, защитных лесах, если иное не предусмотрено Лесным кодексом Российской Федерации, другими федеральными законами. Согласно части 2 статьи 23.1 Лесного кодекса Российской Федерации, если иное не установлено Лесным кодексом Российской Федерации, для заготовки древесины на лесосеке (территории, на которой расположены предназначенные для рубки лесные насаждения) допускается осуществление рубок:

- 1) спелых, перестойных лесных насаждений;
- 2) средневозрастных, приспевающих, спелых, перестойных лесных насаждений при осуществлении мероприятий по сохранению лесов;

3) лесных насаждений любого возраста на лесных участках, предназначенных для строительства, реконструкции и эксплуатации объектов, предусмотренных статьями 13, 14, 21 и 21.1 Лесного кодекса Российской Федерации, для выполнения работ, предусмотренных статьей 68.3 Лесного кодекса Российской Федерации.

\* не допускается проведение подсадки лесных насаждений в лесах, где в соответствии с законодательством Российской Федерации не допускается проведение сплошных или выборочных рубок спелых и перестойных лесных насаждений в целях заготовки древесины;

\*\* заготовка пневого осмола не допускается в противозерозионных лесах, на берегозащитных, почвозащитных участках лесов, расположенных вдоль водных объектов, склонов оврагов, в лесах научного или исторического значения, а также в молодняках с полнотой 0,8-1,0 и несомкнувшихся лесных культурах;

\*\*\* в лесах, расположенных в зеленых зонах, запрещается осуществление видов деятельности в сфере охотничьего хозяйства, если осуществление указанных видов деятельности влечет за собой проведение рубок лесных насаждений или создание объектов охотничьей инфраструктуры;

\*\*\*\* ведение сельского хозяйства запрещается:

- в лесах, расположенных в водоохранных зонах, за исключением сенокосения и пчеловодства;
- в лесах, расположенных в лесопарковых зонах;
- в лесах, расположенных в зеленых зонах, за исключением сенокосения и пчеловодства (без возведения изгородей в указанных целях);

- в городских лесах;
- на заповедных лесных участках;
- на особо защитных участках лесов, за исключением сенокосения и пчеловодства и товарной аквакультуры (товарного рыбоводства).

Из земель лесного фонда для ведения сельского хозяйства должны использоваться нелесные земли, а также земли, предназначенные для лесовосстановления (вырубки, гари, редины, пустыри, прогалины и другие), до проведения на них лесовосстановления.

\*\*\*\*\* на особо защитных участках лесов запрещается строительство и эксплуатация объектов капитального строительства, за исключением линейных объектов и гидротехнических сооружений.

Размещение объектов капитального строительства и некапитальных строений, сооружений допускается на участках, занятых лесными насаждениями.

В случае если виды рекреационной деятельности, допускаемые на особо охраняемых природных территориях в соответствии с законодательством Российской Федерации об особо охраняемых природных территориях, противоречат требованиям Правил использования лесов для осуществления рекреационной деятельности (утверждены приказом Минприроды России от 09.11.2020 № 908), такие виды деятельности на землях лесного фонда не допускаются.

\*\*\*\*\* для создания лесных питомников и их эксплуатации используют не покрытые лесом земли.

## Глава 2. Использование лесов

### 1. Нормативы, параметры и сроки использования лесов для заготовки древесины

Согласно части 2 статьи 23.1 Лесного кодекса Российской Федерации для заготовки древесины на лесосеке (территории, на которой расположены предназначенные для рубки лесные насаждения) допускается осуществление рубок:

- спелых, перестойных лесных насаждений;
- средневозрастных, приспевающих, спелых, перестойных лесных насаждений при осуществлении мероприятий по сохранению лесов;

лесных насаждений любого возраста на лесных участках, предназначенных для строительства, реконструкции и эксплуатации объектов, предусмотренных статьями 13, 14, 21 и 21.1 Лесного кодекса Российской Федерации, для выполнения работ, предусмотренных статьей 68.3 Лесного кодекса Российской Федерации.

Заготовка древесины осуществляется в эксплуатационных лесах, защитных лесах, если иное не предусмотрено Лесного кодекса Российской Федерации, другими федеральными законами (часть 2 статьи 29 Лесного кодекса Российской Федерации).

В эксплуатационных лесах с целью заготовки древесины, осуществляются сплошные и выборочные рубки.

Проведение сплошных рубок в защитных лесах осуществляется в случаях, предусмотренных частью 6 статьи 21 Лесного кодекса Российской Федерации, и в случаях, если выборочные рубки не обеспечивают замену лесных насаждений, утрачивающих свои средообразующие, водоохранные, санитарно-гигиенические, оздоровительные и иные полезные функции на лесные насаждения, обеспечивающие сохранение целевого назначения защитных лесов и выполняемых ими полезных функций.

### Расчетная лесосека для осуществления рубок спелых и перестойных лесных насаждений

Возможные (допустимые) объемы заготовки древесины в спелых и перестойных лесных насаждениях регламентируются размерами расчётной лесосеки.

Согласно приказу Рослесхоза от 27.05.2011 № 191 «Об утверждении Порядка исчисления расчётной лесосеки» запроектированы сплошные и выборочные рубки спелых и перестойных насаждений в эксплуатационных лесах и выборочные рубки спелых и перестойных насаждений в защитных лесах.

Выборочные рубки спелых, перестойных лесных насаждений проводятся с интенсивностью, обеспечивающей формирование устойчивых лесных насаждений из второго яруса и подроста главных (целевых) пород. В этом случае проводится рубка части спелых и перестойных деревьев с сохранением второго яруса и подроста.

Выборочные рубки спелых и перестойных насаждений в эксплуатационных лесах назначаются: в разновозрастных насаждениях, если одно из поколений представлено средневозрастной группой; в сложных двухъярусных насаждениях со вторым ярусом хозяйственно ценных хвойных пород, достигшим возраста рубки; на склонах свыше 20 градусов.

Расчётная лесосека по выборочным рубкам приведена в таблице 6, а по сплошным рубкам – в таблице 7.

Общий размер расчётной лесосеки при рубке спелых и перестойных насаждений для заготовки древесины в целом по лесничеству определен в объёме 1966,7 тыс. м³ ликвидной древесины, из них по хвойным насаждениям – 1413,8 тыс. м³ (73%), по мягколиственным – 552,9 тыс. м³ (27%). Основной удельный вес приходится на сплошные рубки (92%).

Таблица 6

### Расчетная лесосека для осуществления выборочных рубок спелых и перестойных лесных насаждений на срок действия лесохозяйственного регламента

Показатели	Всего		В том числе по полнотам											
	га	тыс.м³	1,0		0,9		0,8		0,7		0,6		0,3-0,5	
1	2	3	4	5	6	7	8	9	10	11	12	13	14	15
Целевое назначение лесов														
Категория защитных лесов														
Хозяйственная секция														
Всего включено в расчет	1655	381,6							12	4,3	17	5,1	848	222,8
Средний процент выборки от общего запаса		6								20		15		10
Запас, вырубемый за один прием		24,0								0,9		0,8		22,3
Средний период повторности, лет		30												
Ежегодная расчетная лесосека:														
корневой		29		0,8										
ликвид				0,7										
деловая				0,6										
Хозяйственная секция														
Всего включено в расчет	451	84,9										49	15,1	402
Средний процент выборки от общего запаса		2											10	
Запас, вырубемый за один прием		1,5											1,5	
Средний период повторности, лет		30												
Ежегодная расчетная лесосека:														
корневой		3		0,1										
ликвид				0,1										
деловая				0,1										
Итого по основной хозяйственной секции														
Всего включено в расчет	2106	466,5							12	4,3	17	5,1	897	237,9
Средний процент выборки от общего запаса		6								20		15		10
Запас, вырубемый за один прием		25,5								0,9		0,8		23,8
Средний период повторности, лет		30												
Ежегодная расчетная лесосека:														
корневой		32		0,9										
ликвид				0,8										
деловая				0,7										
Хозяйственная секция														
Всего включено в расчет	3666	813			15	6,0			159	48,3	1523	409,3	1969	349,4
Средний процент выборки от общего запаса		6				25				15		10		
Запас, вырубемый за один прием		49,6				1,5				7,2		40,9		
Средний период повторности, лет		30												
Ежегодная расчетная лесосека:														
корневой		58		1,7										
ликвид				1,5										
деловая				1,3										
Хозяйственная секция														
Всего включено в расчет	111	24,5									18	4,8	93	19,7
Средний процент выборки от общего запаса		2										10		
Запас, вырубемый за 1 прием		0,5										0,5		

Показатели	Всего		В том числе по полнотам												
	га	тыс.м <sup>3</sup>	1,0		0,9		0,8		0,7		0,6		0,3-0,5		
			га	тыс.м <sup>3</sup>	га	тыс.м <sup>3</sup>	га	тыс.м <sup>3</sup>	га	тыс.м <sup>3</sup>	га	тыс.м <sup>3</sup>	га	тыс.м <sup>3</sup>	
1	2	3	4	5	6	7	8	9	10	11	12	13	14	15	
Средний период повторяемости		30													
Ежегодная расчетная лесосека:															
корневой															
ликвид															
деловая															
Итого по лиственничной хозяйственной секции															
Всего включено в расчет	3777	837,5			15	6,0			159	48,3	1541	414,1	2062	369,1	
Средний процент выборки от общего запаса		6				25				15		10			
Запас, вырубемый за один прием		50,1				1,5				7,2		41,4			
Средний период повторяемости, лет		30													
Ежегодная расчетная лесосека:															
корневой	58	1,7													
ликвид		1,5													
деловая		1,3													
Итого по хвойным															
Всего включено в расчет	5883	1304,0			15	6,0	12	4,3	176	53,4	2438	652,0	3242	588,3	
Средний процент выборки от общего запаса		6				25		20		15		10			
Запас, вырубемый за один прием		75,6				1,5		0,9		8,0		65,2			
Средний период повторяемости, лет		30													
Ежегодная расчетная лесосека:															
корневой	90	2,6													
ликвид		2,3													
деловая		2,0													
Березовая (береза)															
Хозяйственная секция															
Всего включено в расчет	263	42,4					41	7,9	72	14,3	100	15,1	50	5,1	
Средний процент выборки от общего запаса		12						20		15		10			
Запас, вырубемый за один прием		5,2						1,6		2,1		1,5			
Средний период повторяемости, лет		30													
Ежегодная расчетная лесосека:															
корневой	8	0,2													
ликвид		0,2													
деловая		0,1													
Осиновая (осина)															
Хозяйственная секция															
Всего включено в расчет	141	34,2					18	5,1	102	25,1	21	4,0			
Средний процент выборки от общего запаса		16						20		15		10			
Запас, вырубемый за один прием		5,2						1,0		3,8		0,4			
Средний период повторяемости, лет		30													
Ежегодная расчетная лесосека:															
корневой	5	0,2													
ликвид		0,2													
деловая		0,1													
Итого по мягколиственным															
Всего включено в расчет	404	76,6					59	13	174	39,4	121	19,1	50	5,1	
Средний процент выборки от общего запаса		14						20		15		10			
Запас, вырубемый за один прием		10,4						2,6		5,9		1,9			
Средний период повторяемости, лет		30													
Ежегодная расчетная лесосека:															
корневой	13	0,4													
ликвид		0,4													
деловая		0,2													
Итого по леса, выполняющие функции защиты природных и иных объектов															
Всего включено в расчет	6987	1380,6			15	6,0	71	17,3	350	92,8	2559	671,1	3292	593,4	
Средний процент выборки от общего запаса		6				25		20		15		10			
Запас, вырубемый за один прием		83,9				1,5		3,5		13,9		67,1			
Средний период повторяемости, лет		30													
Ежегодная расчетная лесосека:															
корневой	103	3,0													
ликвид		2,7													
деловая		2,2													
Ценные леса															
Хозяйственная секция															
Сосновая (сосна, III бонитет и выше)															
Всего включено в расчет	36066	9896,2	38	17,1	699	281,9	4297	1506,8	12768	3914,6	9927	2574,3	8337	1601,5	
Средний процент выборки от общего запаса		12		30		25		20		15		10			
Запас, вырубемый за один прием		1221,6		5,1		70,5		301,4		587,2		257,4			
Средний период повторяемости, лет		30													
Ежегодная расчетная лесосека:															
корневой	923	40,7													
ликвид		35,8													
деловая		30,8													
Сосновая (сосна, IV бонитет и ниже)															
Всего включено в расчет	3363	752,8			37	16,3	278	76,9	628	181,5	794	191,0	1626	287,1	
Средний процент выборки от общего запаса		9				25		20		15		10			
Запас, вырубемый за один прием		65,8				4,1		15,4		27,2		19,1			
Средний период повторяемости, лет		30													
Ежегодная расчетная лесосека:															
корневой	58	2,2													
ликвид		1,9													
деловая		1,7													
Итого по сосновой хозяйственной секции															
Всего включено в расчет	39429	10649,0	38	17,1	736	298,2	4575	1583,7	13396	4096,1	10721	2765,3	9963	1888,6	
Средний процент выборки от общего запаса		12		30		25		20		15		10			
Запас, вырубемый за один прием		1287,4		5,1		74,6		316,8		614,4		276,5			
Средний период повторяемости, лет		30													
Ежегодная расчетная лесосека:															
корневой	981	42,9													
ликвид		37,7													
деловая		32,5													
Еловая (ель)															
Хозяйственная секция															
Всего включено в расчет	10491	2047,7	12	5,2	64	19,0	640	214,0	1837	483,9	2750	579,5	5188	746,1	
Средний процент выборки от общего запаса		9		30		25		20		15		10			
Запас, вырубемый за один прием		179,8		1,6		4,8		42,8		72,6		58,0			
Средний период повторяемости, лет		30													
Ежегодная расчетная лесосека:															
корневой	177	6,0													
ликвид		5,3													
деловая		4,5													
Пихтовая (пихта)															
Хозяйственная секция															
Всего включено в расчет	6580	1576,3	64	20,6	656	199,7	1667	462,0	1896	472,5	1230	264,7	1067	156,8	
Средний процент выборки от общего запаса		16		30		25		20		15		10			
Запас, вырубемый за один прием		245,9		6,2		49,9		92,4		70,9		26,5			
Средний период повторяемости, лет		30													
Ежегодная расчетная лесосека:															
корневой	184	8,2													
ликвид		7,2													
деловая		6,0													
Лиственничная (лиственница, III бонитет и выше)															
Хозяйственная секция															
Всего включено в расчет	92032	23090,4	84	33,6	668	234,9	13770	4491,6	28766	8263,4	21809	5381,8	26935	4685,1	
Средний процент выборки от общего запаса		12		30		25		20		15		10			
Запас, вырубемый за один прием		2744,8		10,1		58,7		898,3		1239,5		538,2			
Средний период повторяемости, лет		30													
Ежегодная расчетная лесосека:															
корневой	2168	91,5													
ликвид		76,9													
деловая		64,6													
Лиственничная (лиственница, IV бонитет и ниже)															
Хозяйственная секция															
Всего включено в расчет	17394	2619,1			36	11,1	283	75,5	1318	319,9	3090	632,2	12667	1580,4	
Средний процент выборки от общего запаса		5													



Main table with 15 columns: Показатели, га, тыс.м³, 1.0, 0.9, 0.8, 0.7, 0.6, 0.3-0.5. Rows include sections like 'Хозяйственная секция' and 'Итого по основной хозяйственной секции'.

Таблица 7

Расчетная лесосека для осуществления сплошных рубок спелых и перестойных лесных насаждений на срок действия лесохозяйственного регламента

Detailed table for forest management calculations with 24 columns. Includes rows for 'Целевое назначение лесов - Эксплуатационные леса' and various tree species like 'Сосновая (сосна, III бонитет и выше)'.

Расчетная лесосека (ежегодный допустимый объем изъятия древесины) для осуществления рубок средневозрастных, приспевающих, спелых, перестойных лесных насаждений при уходе за лесами

Расчетная лесосека (ежегодный допустимый объем изъятия древесины) для осуществления рубок средневозрастных, приспевающих, спелых, перестойных лесных насаждений при уходе за лесами определена с учетом нормативных требований, отраженных в Правилах ухода за лесами, утвержденных приказом Минприроды России от 30.07.2020 № 534 (далее по тексту - Правила ухода за лесами).

Расчетная лесосека (ежегодный допустимый объем изъятия древесины) для осуществления рубок средневозрастных, приспевающих, спелых, перестойных лесных насаждений при уходе за лесами приведена в таблице 8.

На незащищенной территории проведение мероприятий по уходу за лесами будет осуществляться по материалам натурных обследований (до проведения лесозащитных мероприятий), в пределах расчетной лесосеки по лесничеству.

Нормативы рубок, проводимых в целях ухода за лесными насаждениями, по составу лесных насаждений до рубки, группам типов леса с указанием минимальной полноты (сомкнутости крон) до и после ухода, интенсивности рубок по запасу, целевого состава к возрасту рубки (спелости) приведены в таблице Б1.

Классы бонитетов в нормативах рубок, проводимых в целях ухода за лесными насаждениями, в Правилах ухода за лесами для Верхнеленского таежного района не отражены. Для насаждений, произрастающих в указанных группах типов леса для этого лесного района, характерными являются насаждения классом бонитета 4 и выше.

Таблица 8

Расчетная лесосека (ежегодный допустимый объем изъятия древесины) средневозрастных, приспевающих, спелых, перестойных лесных насаждений при уходе за лесами

№ п/п	Показатели	Ед. изм.	Виды ухода за лесами						Итого	
			прореживания	проходные рубки	рубки обновления	рубки переформирования	рубки реконструкции	рубка единичных деревьев		
1	2	3	4	5	6	7	8	9	10	11
Порода – Сосна										
1.	Выявленный фонд	га	5925	10380					840	17145
	по лесоводственным требованиям	тыс. м³	219,0	728,0					25,0	972,0
2.	Срок повторяемости	лет	15	20					10	
3.	Ежегодный размер пользования:									
	площадь	га	395	519					84	998
	выбираемый запас:									
	корневой	тыс. м³	14,6	36,4					2,5	53,5
	ликвидный	тыс. м³	12,5	32,4					2,3	47,2
деловой	тыс. м³	7,0	19,8					4,4	31,2	
Порода – Лиственница										
1.	Выявленный фонд	га	14010	21580					1770	37360
	по лесоводственным требованиям	тыс. м³	478,5	1276,0					53,0	1807,50
2.	Срок повторяемости	лет	15	20					10	
3.	Ежегодный размер пользования:									
	площадь	га	934	1079					177	2190
	выбираемый запас:									
	корневой	тыс. м³	31,9	63,8					5,3	101,0
	ликвидный	тыс. м³	24,2	49,8					4,1	78,1
деловой	тыс. м³	14,0	31,4					2,6	48,0	
Порода – Кедр										
1.	Выявленный фонд	га	19515	66720						86235
	по лесоводственным требованиям	тыс. м³	784,50	4824,0						5608,5
2.	Срок повторяемости	лет	15	20						
3.	Ежегодный размер пользования:									
	площадь	га	1301	3336						4637
	выбираемый запас:									
	корневой	тыс. м³	52,3	241,2						293,5
	ликвидный	тыс. м³	45,0	197,8						242,8
деловой	тыс. м³	28,3	126,6						154,9	
Порода – Ель										
1.	Выявленный фонд	га	1620	3460						5080
	по лесоводственным требованиям	тыс. м³	52,5	218,0						270,5
2.	Срок повторяемости	лет	15	20						
3.	Ежегодный размер пользования:									
	площадь	га	108	173						281
	выбираемый запас:									
	корневой	тыс. м³	3,5	10,9						14,4
	ликвидный	тыс. м³	3,1	9,5						12,6
деловой	тыс. м³	1,8	5,9						7,7	
Порода – Пихта										
1.	Выявленный фонд	га	810	2300						3110
	по лесоводственным требованиям	тыс. м³	30,0	158,0						188,0
2.	Срок повторяемости	лет	15	20						

№ п/п	Показатели	Ед. изм.	Виды ухода за лесами						Итого	
			прореживания	проходные рубки	рубки обновления	рубки переформирования	рубки реконструкции	рубка единичных деревьев		
1	2	3	4	5	6	7	8	9	10	11
3.	Ежегодный размер пользования:									
	площадь	га	54	115						169
	вырубаемый запас:									
	корневой	тыс. м³	2,0	7,9						9,9
	ликвидный	тыс. м³	1,8	6,9						8,7
деловой	тыс. м³	1,0	4,3						5,3	
Хвойные – всего										
1.	Выявленный фонд	га	41880	104440					2610	148930
	по лесоводственным требованиям	тыс. м³	1564,5	7204,0					78,0	8846,5
2.	Срок повторяемости	лет								
3.	Ежегодный размер пользования:									
	площадь	га	2792	5222					261	8275
	вырубаемый запас:									
	корневой	тыс. м³	104,30	360,20					7,80	472,3
	ликвидный	тыс. м³	86,60	296,40					6,40	389,4
деловой	тыс. м³	52,10	188,00					7,00	247,1	
Порода – Берёза										
1.	Выявленный фонд	га	20770						840	21610
	по лесоводственным требованиям	тыс. м³	646,0						25,0	671,0
2.	Срок повторяемости	лет	10						10	
3.	Ежегодный размер пользования:									
	площадь	га	2077						84	2161
	вырубаемый запас:									
	корневой	тыс. м³	64,6						2,5	67,1
	ликвидный	тыс. м³	55,6						2,2	57,8
деловой	тыс. м³	22,2						0,9	23,1	
Порода – Осина										
1.	Выявленный фонд	га	5190						210	5400
	по лесоводственным требованиям	тыс. м³	161,0						6,0	167,0
2.	Срок повторяемости	лет	10						10	
3.	Ежегодный размер пользования:									
	площадь	га	519						21	540
	вырубаемый запас:									
	корневой	тыс. м³	16,1						0,6	16,7
	ликвидный	тыс. м³	14,0						0,5	14,5
деловой	тыс. м³	5,6						0,2	5,8	
Мяголиственные – всего										
1.	Выявленный фонд	га	25960						1050	27010
	по лесоводственным требованиям	тыс. м³	807,0						31,0	838,0
2.	Срок повторяемости	лет								
3.	Ежегодный размер пользования:									
	площадь	га	2596						105	2701
	вырубаемый запас:									
	корневой	тыс. м³	80,7						3,1	83,8
	ликвидный	тыс. м³	69,6						2,7	72,3
деловой	тыс. м³	27,8						1,1	28,9	
Всего										
1.	Выявленный фонд	га	67840	104440					3660	175940
	по лесоводственным требованиям	тыс. м³	2371,5	7204,0					109,0	9684,5
2.	Срок повторяемости	лет								
3.	Ежегодный размер пользования:									
	площадь	га	5388	5222					366	10976
	вырубаемый запас:									
	корневой	тыс. м³	185,0	360,2					10,9	556,1
	ликвидный	тыс. м³	156,2	296,4					9,1	461,7
деловой	тыс. м³	79,9	188,0					8,1	276	

Таблица Б1

Нормативы режима рубок ухода в насаждениях основных лесобразующих пород по группам типов леса при вырубке средневозрастных насаждений

Состав лесных насаждений до рубки	Группы типов леса	Возраст начала ухода, лет	Рубки прореживания		Проходные рубки		Целевой состав к возрасту рубки (спелости)
			Минимальная сомкнутость крон до ухода	Интенсивность рубки, % по запасу	Минимальная сомкнутость крон до ухода	Интенсивность рубки, % по запасу	
			после ухода	повторяемость (лет)	после ухода	повторяемость (лет)	
1	2	3	4	5	6	7	8
Верхнеленский таежный район							
Лиственные с долей сосны и лиственницы до 3 единиц состава	Орляковая, крупнотравная, разнотравная, травяно-зеленомошная, вейниковая	10 - 15	0,7 0,5	30 – 40 20	Не проводят		7С3Б, Ос 7Лц3Б, Ос
Смешанные с долей сосны и лиственницы 4 - 6 единиц состава	Разнотравная, рододендрово-брусничная, травяно-зеленомошная, зеленомошная	15 – 20	0,7 0,5	30 – 40 15	0,8 0,6	25 – 35 20	8Е2Б 8Лц2Б
Чистые сосновые и лиственничные и с примесью лиственных до 3 единиц	Зеленомошная, брусничная, рододендрово-зеленомошная, сухотравная	15 - 20	0,8 0,6	25 – 30 10	0,9 0,7	10 – 20 15	9С1Б 9Лц1Б, Ос
Сложные (береза и другие) с кедром под пологом	Травяно-зеленомошная, вейниковая, разнотравная, зеленомошная	10 – 20	0,8 0,6	20 – 30 10	Не проводят		6К4Ос, Б
Смешанные (береза и другие) с кедром до 4 единиц состава	Зеленомошная, разнотравная, травяно-зеленомошная	15 – 20	0,7 0,6	25 – 30 15	0,7 0,5	20 – 30 20	7К3Б, Ос
С преобладанием кедра (5 единиц состава и более)	Зеленомошная, разнотравная, бадановая, моховая	20 – 25	0,8 0,6	25 – 30 15	0,8 0,6	20 – 30 20	9К1Б, Ос
Сложные (лиственные с елью и пихтой под пологом)	Вейниковая, крупнотравная, разнотравная, травяно-зеленомошная	10 - 15	0,7 0,5	25 – 30 15	Не проводят		6Е4Б, Ос 7П3Б, Ос
Смешанные с елью и пихтой до 5 единиц состава	Травяно-зеленомошная, зеленомошная	15 – 20	0,8 0,6	25 – 35 15	0,8 0,6	20 – 30 20	8Е, П2Б, Ос
С преобладанием ели и пихты (6 единиц состава и более)	Травяно-зеленомошная, зеленомошная	20 - 30	0,8 0,6	20 – 30 20	0,8 0,6	20 – 25 20	8Е, П2Ос, Б
Чистые березовые и осиновые	Крупнотравная, папоротниковая, вейниковая,	20 - 30	0,8 0,6	20 – 30 10	0,8 0,6	20 – 30 15	10Б 10Ос
Березовые и осиновые с редкой примесью хвойных	разнотравная, травяно-зеленомошная, зеленомошная	20 - 30	0,7 0,5	30 – 40 10	0,8 0,6	20 – 30 20	8Б2Хвойн. 7Ос3Хвойн.

Расчетная лесосека (ежегодный допустимый объем изъятия древесины) при всех видах рубок

Расчетная лесосека (ежегодный допустимый объем изъятия древесины) при всех видах рубок приведена в таблице 9.

Ежегодные допустимые объемы рубки лесных насаждений на лесных участках, предназначенных для строительства, реконструкции и эксплуатации объектов лесной, лесоперерабатывающей инфраструктуры и объектов, не связанных с созданием лесной инфраструктуры, предоставлены Жигаловским лесничеством.

Ежегодный допустимый объем изъятия древесины при всех видах рубок составляет 3110,5 тыс. м³ ликвидной древесины, на площади 28612 га. Удельный вес рубок спелых и перестойных насаждений составляет 63,3 %, рубок ухода (включая рубку единичных деревьев) – 14,8 %, при рубке поврежденных и погибших лесных насаждений – 5,1 %. При рубке лесных насаждений, связанной с созданием объектов лесной инфраструктуры объем заготовки древесины составит 16,8 % от общего объема древесины, вырубленной при всех видах рубок.

Заготовка гражданами древесины для собственных нужд регламентируется статьей 30 Лесного кодекса Российской Федерации и Законом Иркутской области от 10.11.2011 № 109-ОЗ «О порядке и нормативах заготовки гражданами древесины для собственных нужд в Иркутской области».

Таблица 9

**Расчетная лесосека (ежегодный допустимый объем изъятия древесины) при всех видах рубок**  
площадь – га; запас - тыс. м³

	Ежегодный допустимый объем изъятия древесины															
	при рубке спелых и перестойных лесных насаждений				при рубке лесных насаждений при уходе за лесами				при рубке поврежденных и погибших лесных насаждений				при рубке лесных насаждений на лесных участках, предназначенных для строительства, реконструкции и эксплуатации объектов лесной, лесоперерабатывающей инфраструктуры и объектов, не связанных с созданием лесной инфраструктуры			всего
	площадь	ликвидный	деловой	запас	площадь	ликвидный	деловой	запас	площадь	ликвидный	деловой	запас	площадь	ликвидный	деловой	
1	2	3	4	5	6	7	8	9	10	11	12	13	14	15	16	
Хвойные	10240	1413,8	1190,2	8275	389,4	247,1	724	156,5	93,7	3157	502,0	411,0	22396	2461,7	1942	
Твердолиственные																
Мягколиственные	3166	552,9	303,9	2701	72,3	28,9	43	3,6	1,8	306	20,0	14,0	6216	648,8	348,6	
Итого	13406	1966,7	1494,1	10976	461,7	276,0	767	160,1	95,5	3463	522,0	425,0	28612	3110,5	2290,6	

Примечания: подробные сведения об объемах рубок в разрезе преобладающих пород приведены: при сплошных рубках и выборочных рубках спелых и перестойных лесных насаждений в таблицах 6 и 7 соответственно; при рубке лесных насаждений при уходе за лесом в таблице 8; при рубке поврежденных и погибших лесных насаждений в таблице 15.

**Возрасты рубок**

Возрасты рубок в спелых и перестойных лесных насаждениях Жигаловского лесничества приняты в соответствии с приказом Федерального агентства лесного хозяйства от 09.04.2015 № 105 «Об установлении возрастов рубок» приведены в таблице 10.

Таблица 10

Возрасты рубок			
Виды целевого назначения лесов, в т. ч. категории защитных лесов	Хозсекции и входящие в них преобладающие породы	Классы бонитета	Возрасты рубок, лет
1	2	3	4
Верхнеленский таежный район			
Защитные леса: Леса, выполняющие функции защиты природных и иных объектов: - леса, расположенные в защитных полосах лесов - леса, расположенные в зеленых зонах	Сосновая (сосна), лиственничная (лиственница)	III и выше	121-140
	Кустарниковая (кедровый стланик)	Все бонитеты	121-140
	Еловая (ель), пихтовая (пихта)	Все бонитеты	121-140
	Кедровая (кедр)	Все бонитеты	241-280
	Березовая (береза)	Все бонитеты	71-80
	Осиновая (осина, тополь, чозения)	Все бонитеты	61-70
	Ивовая (ива древовидная)	Все бонитеты	51-60
	Кустарниковая (ива кустарниковая)	Все бонитеты	5
Ценные леса: - леса, расположенные в орехово-промысловых зонах - нерестоохраняемые полосы лесов	Кустарниковая (береза кустарниковая)*	Все бонитеты	26-30
	Сосновая (сосна), лиственничная (лиственница)	III и выше	101-120
	Кустарниковая (кедровый стланик)	Все бонитеты	121-140
	Еловая (ель), пихтовая (пихта)	Все бонитеты	101-120
	Кедровая (кедр)	Все бонитеты	201-240
	Березовая (береза)	Все бонитеты	61-70
	Осиновая (осина, тополь, чозения)	Все бонитеты	51-60
	Ивовая (ива древовидная)	Все бонитеты	41-50
Ценные леса: - запретные полосы лесов, расположенные вдоль водных объектов Эксплуатационные леса	Кустарниковая (ива кустарниковая)	Все бонитеты	5
	Кустарниковая (береза кустарниковая)*	Все бонитеты	26-30

Примечание: \* - возрасты рубок приняты по данным ГЛР на 01.01.2023 года.

**Процент (интенсивность) выборки древесины с учетом полноты древостоя и состава**

Информация о проценте (интенсивности) выборки древесины приведена в таблице Б2.

**Размеры лесосек**

Информация о размерах лесосек приведена в таблице Б2.

**Сроки примыкания лесосек**

Информация о сроках примыкания лесосек приведена в таблице Б2.

**Количество зарубов**

Информация о количестве зарубов приведена в таблице Б2.

**Сроки повторяемости рубок**

Информация о сроках повторяемости рубок приведена в таблице Б2.

Основные параметры использования лесов для заготовки древесины в спелых и перестойных лесных насаждениях приведены в Правилах заготовки древесины и особенностях заготовки древесины в лесничествах, указанных в статье 23 Лесного кодекса Российской Федерации, утвержденных приказом Минприроды России от 01.12.2020 № 993 (далее по тексту – Правила заготовки древесины).

При выполнении лесосечных работ необходимо руководствоваться приказом Минприроды России от 17.01.2022 № 23 «Об утверждении видов лесосечных работ, порядка и последовательности их выполнения, формы технологической карты лесосечных работ, формы акта заключительного осмотра лесосеки и порядка заключительного осмотра лесосеки».

Заготовка древесины при рубках спелых, перестойных лесных насаждений осуществляется с соблюдением следующих основных требований: процента (интенсивности) выборки древесины с учетом полноты древостоя, состава; размеров лесосек (ширины и площади лесосек), сроков примыкания лесосек, количества зарубов, сроков повторяемости рубок и иных параметров (таблица Б2).

Таблица Б2

**Параметры заготовки древесины**

№ п/п	Параметры заготовки древесины	Защитные леса		Эксплуатационные леса	
		Верхнеленский таежный район			
1	2	3	4	5	6
1.	Формы рубок	Сплошные и выборочные			

№ п/п	Параметры заготовки древесины	Защитные леса		Эксплуатационные леса	
		Верхнеленский таежный район			
1	2	3	4	5	6
2.	2.1. Максимальная интенсивность выборочных рубок:				
	добровольно-выборочные рубки	30 %	40 %		
	группово-выборочные рубки	30 %	40 %		
	2.2. Процент (интенсивность) выборки древесины с учетом полноты древостоя, состава (для добровольно-выборочных и группово-выборочных рубок):				
	Для всех древостоев, независимо от его состава при полноте древостоя:				
	1,0	30 %	40 %		
	0,9	25 %	35 %		
	0,8	20 %	30 %		
	0,7	15 %	20 %		
	0,6	10 %	15 %		
	0,5 и ниже	рубки не планируются	планируются	сплошные рубки	
3.	Предельная площадь лесосек выборочных рубок, га				
	добровольно-выборочные рубки	25	50		
	группово-выборочные рубки	25	50		
4.	Предельная площадь лесосек сплошных рубок, (га)				
	сосна, лиственница			50	
	ель, пихта			40	
	лиственничные			50	
5.	Предельная ширина лесосек сплошных рубок (м)				
	сосна, лиственница			500	
	ель, пихта			400	
	лиственничные			500	
6.	Сроки примыкания (лет)				
	сосна, лиственница			5	
	ель, пихта			5	
	лиственничные			2	
7.	Количество зарубов в расчете на 1 км при ширине (протяженности) лесосек:				
	до 50 м			не более 4	
	51-150 м			не более 3	
	151-250 м			не более 2	
	251 м и более			1	
8.	Срок повторяемости рубок (для добровольно-выборочных и группово-выборочных рубок), лет			30	
	Общая площадь под погрузочными пунктами, производственными и бытовыми объектами должна составлять от общей площади лесосеки:				
9.	На лесосеках площадью более 10 га при сплошных рубках			не более 5 %	
	при выборочных рубках			не более 3 %	
	На лесосеках площадью 10 га и менее:				
	при сплошных рубках с последующим возобновлением			до 0,40 га	
при сплошных рубках с предварительным возобновлением	при постепенных рубках			0,30 га	
	при выборочных рубках			0,25 га	
	На лесосеках сплошных рубок площадью более 10 га для создания межсезонных запасов древесины общая площадь погрузочных пунктов, производственных и бытовых площадок:				
без повреждения почвы			не более 15 % от площади лесосеки		
с повреждением почвы			не более 3 % от площади лесосеки		
10.	На лесосеках сплошных рубок с последующим искусственным лесовосстановлением			общая площадь погрузочных пунктов, производственных и бытовых площадок не ограничена	
	Общая площадь трасс волоков и дорог (в % от площади лесосеки):				
	при сплошных рубках			не более 20 %	
	при выборочных рубках			не более 15 %	
при сплошных рубках с применением многооперационной техники			допускается увеличение		
			площади волоков и дорог до 30 %		
			площадь волоков и дорог не ограничивается		
На лесосеках сплошных рубок с последующим искусственным лесовосстановлением			площадь трасс волоков и дорог не ограничивается		
11.	Ширина трасс волоков для самоходных канатных установок, м			не более 10	

Рубки лесных насаждений осуществляются в форме выборочных рубок или сплошных рубок. Выборочными рубками являются рубки, при которых на соответствующих землях или земельных участках вырубается часть деревьев и кустарников (часть 2 статьи 23.5 Лесного кодекса Российской Федерации).

Сплошными рубками признаются рубки, при которых на соответствующих землях или земельных участках вырубается лесные насаждения с сохранением для воспроизводства лесов отдельных деревьев и кустарников или групп деревьев и кустарников или без такого сохранения с проведением последующих мероприятий по искусственному лесовосстановлению (часть 3 статьи 23.5 Лесного кодекса Российской Федерации).

**Выборочные рубки.** Выборочные рубки спелых, перестойных лесных насаждений проводятся с интенсивностью, обеспечивающей формирование устойчивых лесных насаждений из второго яруса и подроста главных (целевых) пород. В этом случае проводится рубка части спелых и перестойных деревьев с сохранением второго яруса и подроста.

Ко второму ярусу относятся часть деревьев древостоя, высота которых составляет от 0,5 до 0,8 высоты первого яруса. Отставшие в росте (старые) деревья первого яруса не относятся ко второму ярусу и подросту.

В лесах Жигаловского лесничества правилами заготовки древесины допускается проведение добровольно-выборочных и группово-выборочных рубок.

При добровольно-выборочных рубках равномерно по площади вырубается в первую очередь поврежденные, перестойные, спелые с замедленным ростом деревья, при условии обеспечения воспроизводства древесных пород, сохранения защитных и средообразующих свойств леса. Полнота древостоя после проведения данного вида выборочных рубок лесных насаждений не должна быть ниже 0,5.

Группово-выборочные рубки ведутся в лесных насаждениях с группово-разновозрастной структурой, при которых вырубается перестойные и спелые деревья, группами в соответствии с их размещением по площади лесосеки.

Площадь вырубаемых групп составляет от 0,01 до 0,5 гектара.

Период повторяемости при выборочных рубках составляет 30 лет.

В насаждениях с полнотой 0,3-0,5 в защитных лесах выборочные рубки деревьев, достигших возраста спелости, не планируются. Они станут возможны только после формирования второго яруса с полнотой не ниже 0,5 за счет сохраненного подроста или предварительного искусственного возобновления.

Сроки примыкания лесосек при выборочных рубках спелых, перестойных лесных насаждений не устанавливаются. В случае примыкания лесосек выборочных рубок спелых, перестойных лесных насаждений интенсивностью 30 % и более к лесосекам сплошных рубок спелых, перестойных лесных насаждений сроки примыкания устанавливаются такие же, как и для сплошных рубок спелых, перестойных лесных насаждений.

**Сплошные рубки.** К сплошным рубкам спелых, перестойных лесных насаждений относятся следующие виды рубок: с предварительным лесовосстановлением (появление нового молодого поколения леса под пологом существующего древостоя) и с последующим лесовосстановлением (образование нового поколения леса после рубки спелого древостоя).

При проведении сплошных рубок спелых, перестойных лесных насаждений обязательным условием является обеспечение лесовосстановления способами, предусмотренными Правилами лесовосстановления, формы, состава, порядка согласования проекта лесовосстановления, оснований для отказа в его согласовании, а также требований к формату в электронной форме проекта лесовосстановления, утвержденными приказом Минприроды России от 29.12.2021 № 1024 (далее по тексту – Правила лесовосстановления).

Сплошные рубки спелых, перестойных лесных насаждений осуществляются с соблюдением параметров организационно-технических элементов рубок, к которым относятся: площадь и ширина лесосек, количество зарубов, направление рубки, направление лесосеки, сроки и способы примыкания лесосек.

Лесосеки сплошных рубок одного года рубки (зарубы) размещаются в установленном порядке на определенном расстоянии друг от друга в зависимости от ширины лесосеки и других условий. Количество зарубов устанавливается в расчете на 1 км. Между зарубами должны оставаться участки леса шириной, соответствующей ширине лесосеки, установленной для этих насаждений.

Направление рубки характеризуется направлением, в котором каждая последующая лесосека примыкает к предыдущей лесосеке.

Направление рубки в равнинных лесах устанавливается против преобладающих лесов.

В горных лесах направление рубки устанавливается вниз по склону, а рубка в пределах лесосеки ведется вверх по склону.

Размещение лесосек при проведении сплошных рубок осуществляется длинной стороной лесосеки перпендикулярно направлению преобладающих ветров. В течение года в Жигаловском лесничестве преобладают ветра западного-юго-западного направления.

Направление рубки в равнинных лесах устанавливается против преобладающих ветров.

В горных лесах направление рубки устанавливается вниз по склону, а рубка в пределах лесосеки ведется вверх по склону.

При трелевке (транспортировке) древесины канатными установками и летательными аппаратами допускается размещение лесосек длинной стороной вдоль склона с направлением рубки против преобладающих ветров.

В лесах, произрастающих в поймах рек, направление рубки устанавливается противоположным направлению течения реки.

Размещение лесосек в квартале или на лесном участке, отводимых в рубку в разные годы (примыкание), осуществляется с учетом срока (числа лет), по истечении которого проводится рубка на непосредственно примыкающей лесосеке.

Размещение лесосек в смежных кварталах (через просеку) в один год заготовки должно производиться с соблюдением организационно-технических параметров по ширине, длине лесосеки, и количеству зарубок. В случае если размещение лесосек в смежных кварталах происходит в разные годы, то их размещение через просеку должно производиться с соблюдением установленных сроков примыкания, как по длинной, так и по короткой стороне лесосек.

Во всех лесах устанавливается непосредственное примыкание лесосек при сплошных рубках, как по короткой, так и по длинной стороне, а в лесах, произрастающих в поймах рек, - чересполосное примыкание лесосек.

При непосредственном примыкании очередная лесосека вырубается с учетом срока примыкания следом за предыдущей лесосекой.

При чересполосном примыкании очередная лесосека размещается через полосу леса шириной, равной предельной ширине лесосек.

Срок примыкания лесосек при сплошных рубках устанавливается, не считая года рубки, с учетом периодичности плодоношения древесных пород, обеспечения их успешного естественного восстановления лесов или условий создания лесных культур, сохранения экологических свойств лесов.

При искусственном восстановлении лесов на лесосеке или при сохранении подроста целевых пород допускается установление срока примыкания по любой стороне лесосеки не менее 2-х лет.

Лицами, которым лесные участки предоставлены на праве постоянного (бессрочного) пользования или аренды, в уполномоченный орган заблаговременно до начала декларирования, подается информация для установления срока примыкания, с приложением документов, подтверждающих выполнение мероприятий (по искусственному лесовосстановлению или сохранению подростов хозяйственно ценных пород или комбинированному лесовосстановлению).

Лесотаксационные выделы отводятся в рубку полностью, если их площадь не превышает предельные (максимальные) размеры лесосек, установленные Правилами заготовки древесины.

При рубках спелых, перестойных лесных насаждений в эксплуатационных лесах в лесосеку могут включаться выделы приспевающих древостоев общей площадью не более 3 га, находящиеся в границах данной лесосеки в пределах лесотаксационных выделов спелых и перестойных лесных насаждений.

В лесном квартале могут отводиться в рубку одновременно несколько смежных лесотаксационных выделов или их частей, если их суммарная площадь не превышает предельные (максимальные) размеры лесосек для преобладающей породы лесных насаждений, указанные Правилами заготовки древесины.

При заготовке древесины не допускается проведение рубок спелых, перестойных лесных насаждений с долей кедров три и более единицы в породном составе древостоя лесных насаждений.

При заготовке древесины в целях повышения биоразнообразия лесов на лесосеках могут сохраняться отдельные деревья в любом ярусе и их группы (старовозрастные деревья, деревья с дуплами, гнездами птиц, а также потенциально пригодные для гнездования и места укрытия мелких животных).

В целях заготовки древесины проводится отвод лесосеки, а также таксация лесосеки, при которой определяются количественные и качественные характеристики лесных насаждений и объем древесины, подлежащей заготовке.

При отводе лесосек на местности осуществляются определение координат и закрепление на местности характерных точек границ лесосек (углов лесосек), отбираются и отмечаются деревья, предназначенные для рубки при проведении выборочных рубок.

Определение координат характерных точек границ лесосек производится в геодезической системе координат WGS-84 или GSK-2011.

В углу лесосеки, к которому произведена ее инструментальная привязка к квартальным просекам, таксационным визирам или другим постоянным ориентирам, устанавливается столб диаметром не менее 12 см и высотой над землей 1,3 м. На столб наносится надпись с указанием номера квартала и выдела (выделов), формы рубки лесных насаждений (сплошная рубка, выборочная рубка), года, на который запланирована рубка, номера лесосеки и ее эксплуатационной площади в гектарах.

Для обозначения на местности остальных углов лесосеки устанавливаются столбы произвольного диаметра без надписей или используются растущие деревья, на которых ставятся соответствующие отметки на высоте 1,3 м от корневой шейки (яркая лента, липкая лента, краска, затески).

Отвод лесосек без закрепления на местности границ лесосек допускается при заготовке древесины гражданами для собственных нужд, очистке от захлამления при проведении мероприятий по противопожарному обустройству лесов. При этом на деревьях, подлежащих рубке, на высоте 1,3 м от корневой шейки ставятся отметки (яркая лента, липкая лента, краска, затески).

Отвод лесосек при всех формах и видах рубок осуществляется в пределах лесного квартала. Лесотаксационные выделы отводятся в рубку полностью, если площадь их не превышает предельные (максимальные) размеры лесосек, установленные Правилами заготовки древесины.

При рубке спелых, перестойных лесных насаждений в эксплуатационных лесах в лесосеку могут включаться выделы приспевающих лесных насаждений общей площадью не более 3 га.

При отводе лесосек для заготовки древесины сплошными рубками в эксплуатационную площадь лесосек не включаются:

- нелесные и не покрытые лесной растительностью лесные земли (болота, вырубки, прогалыны) независимо от их величины;
  - выделенные семенные группы, куртины и полосы;
  - расположенные среди спелых древостоев участки молодых, средневозрастных насаждений;
  - участки приспевающих лесных насаждений, находящиеся внутри выделов спелых и перестойных древостоев, площадью более 3 га;
  - участки природных объектов, имеющих природоохранное значение;
  - объекты биоразнообразия площадью более 0,1 га.
- Допускается выделение неэксплуатационных участков по указанным критериям одновременно с осуществлением лесосечных работ в случаях, если они не были выделены при отводе лесосек. При этом в технологическую карту лесосечных работ вносятся соответствующие изменения.

### Методы лесовосстановления

Лесовосстановление состоит из комплекса природных процессов, в том числе обусловленных специальными технологическими и организационными мероприятиями, по образованию молодых сомкнутых лесных насаждений (молодняков) основных лесных древесных пород на землях, предназначенных для лесовосстановления.

К основным лесным древесным породам относятся древесные породы, которые наилучшим образом отвечают условиям произрастания, экологическим и социально-экономическим целям освоения лесов.

Осуществление сплошных рубок на лесных участках, предназначенных для заготовки древесины, допускается только при условии проектирования и последующего осуществления мероприятий по воспроизводству лесов на указанных лесных участках (часть 4 статьи 23.5 Лесного кодекса Российской Федерации).

При проведении рубок лесных насаждений полежит сохранению жизнеспособный укоренившийся подрост и молодняк основных целевых древесных пород (сосны, кедр, лиственницы, ели, пихты) в соответствующих им лесорастительных условиях.

Лесовосстановление включает в себя:

- планирование - определение местоположения и ежегодный учет площадей земель для лесовосстановления;
- обследование участков земель;
- проектирование работ по лесовосстановлению;
- выполнение работ;
- приемку выполненных работ по лесовосстановлению;
- инвентаризацию мероприятий по искусственному и комбинированному лесовосстановлению.

Завершающим этапом лесовосстановления является обследование с целью отнесения земель для лесовосстановления к землям, на которых расположены леса и подготовка акта об изменении документированной информации государственного лесного реестра.

Лесовосстановление осуществляется естественным, искусственным или комбинированным способом в целях восстановления вырубленных, погибших, поврежденных лесов, а также сохранения полезных функций лесов, их биологического разнообразия.

Искусственное лесовосстановление представляет собой деятельность, связанную с выращиванием лесных насаждений, в том числе посев, посадку саженцев, сеянцев основных лесных древесных пород, агротехнический уход за лесными насаждениями (рыхление почвы, уничтожение или предупреждение появления нежелательной растительности и другие мероприятия, направленные на повышение приживаемости саженцев, сеянцев основных лесных древесных пород и улучшение условий их роста), а также иные мероприятия, предусмотренные Правилами лесовосстановления, до момента отнесения земель, на которых осуществляется искусственное лесовосстановление, к землям, на которых расположены леса. Искусственное лесовосстановление лесов (далее по тексту искусственное лесовосстановление) осуществляется путем создания лесных культур: посадки сеянцев, саженцев, в том числе с закрытой корневой системой, черенков или посева семян лесных растений, в том числе при реконструкции малоценных лесных насаждений.

Искусственное лесовосстановление проводится в случае, если невозможно обеспечить естественное лесовосстановление или нецелесообразно комбинированное лесовосстановление хозяйственно ценными лесными древесными породами. Комбинированное лесовосстановление представляет собой сочетание естественного и искусственного лесовосстановления.

При проведении сплошных рубок спелых, перестойных лесных насаждений с предварительным лесовосстановлением

должно обеспечиваться сохранение подростов лесных насаждений целевых пород на площадях, не занятых погрузочными пунктами, трассами магистральных и пасечных волоков, дорогами, производственными и бытовыми площадками, в соответствии с Правилами лесовосстановления, формы, состава, порядка согласования проекта лесовосстановления, оснований для отказа в его согласовании, а также требований к формату в электронной форме проекта лесовосстановления, утвержденными приказом Минприроды России от 29.12.2021 № 1024 (далее по тексту - Правила лесовосстановления).

При проведении выборочных рубок спелых, перестойных лесных насаждений должно обеспечиваться сохранение подростов лесных насаждений целевых пород на площадях, не занятых погрузочными пунктами, трассами магистральных и пасечных волоков, дорогами, производственными и бытовыми площадками, в количестве не менее 70 процентов (для горных лесов - 60 процентов).

На лесосеках, на которых осуществляются сплошные рубки спелых и перестойных лесных насаждений при содействии естественному восстановлению лесов, сохраняются выделенные при отводе лесосек источники обсеменения, к которым относятся единичные семенники, семенные группы, куртины, полосы, а также стены леса, если в них есть семенные деревья. Источники обсеменения должны размещаться по площади лесосеки равномерно.

В лесах, поврежденных промышленными выбросами, рекреационными нагрузками, вредными организмами и иными негативными воздействиями, лесовосстановление должно обеспечивать формирование лесных насаждений, устойчивых к указанным факторам повреждения, с учетом требований, содержащихся в таблице 2 Приложений 14 Правил лесовосстановления и таблицы № 535 настоящего лесохозяйственного регламента «Способы лесовосстановления в зависимости от количества жизнеспособного подростов и молодняка основных лесных древесных пород».

В защитных лесах и на особо защитных участках лесов лесовосстановление должно обеспечивать формирование лесных насаждений, соответствующих целевому назначению категорий защитных лесов и особо защитных участков лесов. На лесных участках, переданных в аренду и постоянное (бессрочное) пользование в целях заготовки древесины, лесовосстановление осуществляется лесопользователями этих лесных участков.

Способы и методы лесовосстановления не покрытых лесной растительностью земель изложены в разделе 17.

### Сроки использования лесов для заготовки древесины и другие сведения

Заготовка древесины представляет собой предпринимательскую деятельность, связанную с рубкой лесных насаждений, а также с вывозом из леса древесины (часть 1 статьи 29 Лесного кодекса Российской Федерации).

Граждане, юридические лица осуществляют заготовку древесины на основании договоров аренды лесных участков (часть 8 статьи 29 Лесного кодекса Российской Федерации).

В случае если федеральными законами допускается осуществление заготовки древесины федеральными государственными учреждениями, лесные участки, находящиеся в государственной собственности, могут предоставляться этим учреждениям для указанной цели в постоянное (бессрочное) пользование (часть 1 статьи 29.1 Лесного кодекса Российской Федерации).

В исключительных случаях, предусмотренных законами субъектов Российской Федерации, допускается осуществление заготовки древесины для обеспечения государственных нужд или муниципальных нужд на основании договоров купли-продажи лесных насаждений (часть 2 статьи 29.1 Лесного кодекса Российской Федерации).

При осуществлении мероприятий, предусмотренных статьей 19 Лесного кодекса Российской Федерации, заготовка соответствующей древесины осуществляется на основании договора купли-продажи лесных насаждений или указанного в части 5 статьи 19 Лесного кодекса Российской Федерации контракта (часть 3 статьи 29.1 Лесного кодекса Российской Федерации).

В лесничествах, расположенных на землях лесного фонда, допускается осуществление заготовки древесины юридическими лицами и индивидуальными предпринимателями, относящимися в соответствии с Федеральным законом от 24.07.2007 № 209-ФЗ «О развитии малого и среднего предпринимательства в Российской Федерации» к субъектам малого и среднего предпринимательства, на основании договоров купли-продажи лесных насаждений (часть 4 статьи 29.1 Лесного кодекса Российской Федерации).

Заготовка древесины осуществляется в соответствии с Правилами заготовки древесины, лесным планом субъекта Российской Федерации, лесохозяйственным регламентом лесничества, а также проектом освоения лесов и лесной декларацией (за исключением случаев заготовки древесины на основании договора купли-продажи лесных насаждений или указанного в части 5 статьи 19 Лесного кодекса Российской Федерации контракта).

Граждане вправе заготавливать древесину для целей отопления, возведения строений и иных собственных нужд (часть 1 статьи 30 Лесного кодекса Российской Федерации).

В местах традиционного проживания и хозяйственной деятельности лиц, относящихся к коренным малочисленным народам Севера, Сибири и Дальнего Востока Российской Федерации и ведущих традиционный образ жизни, эти лица имеют право бесплатно осуществлять заготовку древесины для собственных нужд, исходя из установленных нормативов, установленных законами субъектов Российской Федерации (часть 2 статьи 30 Лесного кодекса Российской Федерации).

Граждане осуществляют заготовку древесины для собственных нужд на основании договоров купли-продажи лесных насаждений (часть 4 статьи 30 Лесного кодекса Российской Федерации).

Порядок и нормативы заготовки гражданами древесины для собственных нужд устанавливаются законами субъектов Российской Федерации, а порядок и нормативы заготовки гражданами древесины для собственных нужд, осуществляемой на землях ООПТ федерального значения, - федеральным органом исполнительной власти, в ведении которого находятся ООПТ (часть 5 статьи 30 Лесного кодекса Российской Федерации).

Граждане, юридические лица в целях заготовки древесины вправе осуществлять строительство лесных дорог, лесных складов, других строений и сооружений за исключением случаев, предусмотренных частями 2-4 статьи 29.1 и частью 3 статьи 30 Лесного кодекса Российской Федерации.

Без проведения торгов договоры аренды лесных участков, находящихся в государственной или муниципальной собственности, заключаются в случаях:

- 1) предусмотренных статьями 36, 38.1, 43 - 45 Лесного кодекса Российской Федерации;
- 2) реализации приоритетных инвестиционных проектов в целях развития лесного комплекса;
- 3) заготовки древесины на лесных участках, предоставленных юридическим лицам или индивидуальным предпринимателям для использования лесов в соответствии со статьями 43 - 46 настоящего Кодекса;
- 4) нахождения на таких лесных участках зданий, сооружений (указанные договоры аренды заключаются с собственниками этих зданий, сооружений, помещений в них или юридическими лицами, которым эти объекты предоставлены на праве хозяйственного ведения или оперативного управления).

Постановлением Правительства Российской Федерации от 23.02.2018 № 190 утверждено Положение о подготовке и утверждении перечня приоритетных инвестиционных проектов в области освоения лесов, определяющее порядок подготовки и утверждения перечня инвестиционных проектов.

К инвестиционным проектам в области освоения лесов относятся инвестиционные проекты по модернизации объектов лесоперерабатывающей инфраструктуры, включая переработку древесных отходов, в том числе в биоэнергетических целях, с минимальным объемом капитальных вложений не менее 2 млрд. рублей; созданию объектов лесной инфраструктуры и лесоперерабатывающей инфраструктуры, включая переработку древесных отходов, в том числе в биоэнергетических целях (при этом объем капитальных вложений, направленных на создание объектов лесной инфраструктуры, не должен превышать 20 % общего объема капитальных вложений), с минимальным объемом капитальных вложений не менее 3 млрд. рублей.

Допускается объединение в один инвестиционный проект нескольких инвестиционных проектов, выполняемых одной организацией, реализующей инвестиционный проект (далее по тексту - инвестор), на территории одного или нескольких субъектов Российской Федерации.

Решение Министерства промышленности и торговли Российской Федерации о включении инвестиционного проекта в перечень инвестиционных проектов и перечень инвестиционных проектов размещаются на официальном сайте Министерства промышленности и торговли Российской Федерации в информационно-телекоммуникационной сети «Интернет».

После утверждения заинтересованным органом заявки и до принятия Министерством промышленности и торговли Российской Федерации решения о включении инвестиционного проекта в перечень инвестиционных проектов передана третьим лицам в аренду лесных участков, предусмотренных для реализации инвестиционных проектов, а также продажа третьим лицам лесных насаждений на указанных участках не допускаются.

Заготовка древесины осуществляется в пределах расчетной лесосеки лесничества, по видам целевого назначения лесов, хозяйствам и преобладающим породам.

Лица, использующие леса для заготовки древесины на основании договора аренды лесного участка или права постоянного (бессрочного) пользования лесным участком, используют дополнительный объем древесины в текущем году за счет недоиспользованного установленного объема изъятия древесины по лесному участку за предыдущие три года по видам рубок (рубки спелых и перестойных лесных насаждений, рубки погибших и поврежденных лесных насаждений, рубки ухода за лесами) и хозяйствам (хвойному, мягколиственному, твердолиственному) при условии использования не менее 80 % установленного на текущий год объема изъятия древесины по соответствующему виду рубок и хозяйству по договору аренды лесного участка или проекту освоения лесов (при предоставлении лесного участка на праве постоянного (бессрочного) пользования).

Дополнительный объем древесины предоставляется по тем видам рубок (рубки спелых и перестойных насаждений, рубки погибших и поврежденных лесных насаждений, рубки ухода за лесами), хозяйствам (хвойному, мягколиственному, твердолиственному), по которым он был недоиспользован за предыдущие три года.

Недоиспользованный объем древесины определяется как разница между установленным допустимым объемом изъятия древесины по соответствующему виду рубок и хозяйству по договору аренды лесного участка или по проекту освоения лесов и объемом фактически заготовленной древесины за соответствующий год по соответствующему виду рубок и хозяйству.

При этом суммарный объем заготовки древесины в лесничестве не должен превышать расчетную лесосеку, установленную для соответствующего лесничества.

Объем древесины, заготовленной при ликвидации чрезвычайных ситуаций в лесах, возникших вследствие лесных пожаров, и последствий этих чрезвычайных ситуаций, а также при ликвидации очагов вредных организмов в расчетную лесосеку не включается.

Рубка лесных насаждений, трелевка (транспортировка), частичная переработка, хранение, вывоз заготовленной древесины осуществляются лицом, использующим лесной участок в целях заготовки древесины, в течение 12 месяцев с даты начала декларированного периода согласно лесной декларации. В случае заготовки древесины на основании договора купли-продажи лесных насаждений или контракта, указанного в части 5 статьи 19 Лесного кодекса Российской Федерации, рубка лесных насаждений, трелевка, частичная переработка, хранение, вывоз осуществляются в течение срока, установленного договором или контрактом соответственно.

Увеличение сроков рубки лесных насаждений, трелевки (транспортировки), частичной переработки, хранения, вывоза древесины, указанных в настоящем пункте, допускается в случае возникновения неблагоприятных погодных условий, ис-

ключающих своевременное исполнение данных требований, подтвержденных справкой Федеральной службы по гидрометеорологии и мониторингу окружающей среды.

Срок рубки лесных насаждений, трелевки (транспортировки), частичной переработки, хранения, вывоза древесины может быть увеличен не более чем на 12 месяцев уполномоченным органом по письменному заявлению лица, использующего леса.

Разрешение на изменение сроков рубки лесных насаждений, трелевки (транспортировки), частичной переработки, хранения, вывоза древесины выдается в письменном виде с указанием местонахождения лесосеки (участковое лесничество, номер лесного квартала, номер лесотаксационного выдела, номер лесосеки), площади лесосеки, объема древесины и вновь установленного (продленного) срока (даты) рубки лесных насаждений, трелевки (транспортировки), частичной переработки, хранения, вывозки древесины.

При выполнении лесосечных работ должны соблюдаться условия договора аренды лесного участка, договора купли-продажи лесных насаждений, контракта, права постоянного (бессрочного) пользования, проекта освоения лесов, лесной декларации, технологической карты лесосечных работ, требования лесного законодательства, нормативных правовых актов, регулирующих лесные отношения.

При проведении рубок лесных насаждений одновременно с заготовкой древесины следует производить очистку мест рубок (лесосек) от порубочных остатков.

Очистка мест рубок от порубочных остатков должна проводиться одновременно с рубкой лесных насаждений и трелевкой древесины. После проведения указанных работ допускается доочистка лесосек.

Очистка мест рубок осуществляется следующими способами:

укладкой порубочных остатков на волоки с целью их укрепления и предохранения почвы от сильного уплотнения и повреждения при трелевке;

сбором порубочных остатков в кучи и валы с последующим сжиганием их в пожаробезопасный период;

сбором порубочных остатков в кучи и валы с оставлением их на месте для перегнивания и для подкормки диких животных в зимний период;

разбрасыванием измельченных порубочных остатков в целях улучшения лесорастительных условий;

укладкой и оставлением на перегнивание порубочных остатков на месте рубки;

вывозом порубочных остатков в места их дальнейшей переработки.

Указанные способы очистки мест рубок при необходимости могут применяться комбинированно.

Очистка лесосек сплошных рубок с последующим искусственным лесовосстановлением должна производиться способами, обеспечивающими создание условий для проведения всего комплекса лесовосстановительных работ (подготовка участка и обработка почвы, посадка или посев лесных культур, агротехнические уходы), а также ухода за молодыми насаждениями.

Очистка лесосек сплошных рубок с наличием подроста ценных пород должна осуществляться способами, обеспечивающими его сохранность.

Сжигание порубочных остатков сплошным палом не допускается.

При трелевке деревьев с кронами сжигание порубочных остатков должно производиться по мере их накопления на специально подготовленных площадках.

В горных условиях в целях предотвращения эрозийных процессов, порубочные остатки должны укладываться на трелевочные волоки, а также в валы, располагаемые по горизонталям склонов с расстоянием между ними 8 - 10 метров.

Очистка лесосек от порубочных остатков осуществляется с соблюдением требований Правил пожарной безопасности в лесах.

Порубочные остатки после выборочных и сплошных санитарных рубок в очагах вредных организмов подлежат сжиганию, измельчению, обработке пестицидами или вывозу в места, предназначенные для переработки древесины.

После выполнения лесосечных работ проводится осмотр места осуществления лесосечных работ (осмотр лесосеки), в результате которого составляется акт осмотра лесосеки.

Осмотр лесосек, расположенных на землях, находящихся в федеральной собственности, собственности субъектов Российской Федерации, муниципальной собственности, осуществляется соответственно органами государственной власти, органами местного самоуправления в пределах их полномочий, определенных в соответствии со статьями 81 - 84 Лесного кодекса Российской Федерации.

Осмотр лесосек проводится в целях проверки соблюдения условий договора аренды лесного участка, права постоянного (бессрочного) пользования, договора купли-продажи лесных насаждений, контракта, проекта освоения лесов, лесной декларации, технологической карты лесосечных работ, требований лесного законодательства, нормативных правовых актов, регулирующих лесные отношения, после завершения лесосечных работ.

В случае заготовки древесины на основании договора аренды лесного участка, права постоянного (бессрочного) пользования осмотр лесосек осуществляется в бесснежный период, но не позднее 6 месяцев со дня окончания выполнения лесосечных работ.

В случае заготовки древесины на основании договора купли-продажи лесных насаждений, контракта, осмотр лесосек осуществляется в бесснежный период, но не позднее 2 месяцев со дня окончания выполнения лесосечных работ.

Лицо, осуществляющее лесосечные работы, при осмотре лесосек представляет копии технологических карт лесосечных работ.

При проведении осмотра лесосек может осуществляться закладка пробных площадей.

При проведении осмотра лесосек могут использоваться данные дистанционных мониторингов лесов и государственной инвентаризации лесов.

Лицо, осуществляющее осмотр лесосек, должно использовать измерительные приборы и инструменты, обеспечивающие проведение измерений с необходимой точностью, таблицы и иные материалы для проведения расчетов.

При осмотре лесосек устанавливается объем заготовленной древесины в случае заготовки древесины гражданами для собственных нужд, а также в случае расхождения объема фактически заготовленной древесины и объема, указанного в лесной декларации, договоре купли-продажи лесных насаждений, указанного в части 5 статьи 19 Лесного кодекса Российской Федерации контракта, в соответствии с Правилами определения характеристик древесины и учета древесины, утвержденными постановлением Правительства Российской Федерации от 30.11.2021 № 2128.

По результатам осмотра лесосеки составляется акт осмотра лесосеки в соответствии с формой согласно приложению 3 к приказу Минприроды России от 17.01.2022 № 23 «Об утверждении видов лесосечных работ, порядка и последовательности их выполнения, формы технологической карты лесосечных работ, формы акта заключительного осмотра лесосеки и порядка заключительного осмотра лесосеки» в двух экземплярах.

## 2. Нормативы, параметры и сроки разрешенного использования лесов для заготовки живицы

Заготовка живицы регламентируется статьей 31 Лесного кодекса Российской Федерации и приказом Минприроды России от 09.11.2020 № 911 «Об утверждении Правил заготовки живицы» (далее по тексту – Правила заготовки живицы).

Заготовка живицы представляет собой предпринимательскую деятельность, связанную с подсочкой хвойных лесных насаждений, хранением живицы и вывозом ее из леса. Заготовка живицы осуществляется в лесах, которые предназначаются для заготовки древесины.

В соответствии с постановлением Правительства Российской Федерации от 31.12.2020 № 2399 «Об утверждении перечня видов деятельности, запрещенных в центральной экологической зоне Байкальской природной территории» в центральной экологической зоне заготовка живицы запрещена.

### Фонд подсочки древостоев

Сырьевую базу подсочки составляют спелые и перестойные сосновые насаждения I-IV классов бонитета в эксплуатационных лесах, предназначенные для заготовки древесины (таблица 11).

Подсочка еловых, лиственничных и пихтовых насаждений не проектируется.

Таблица 11

#### Фонд подсочки древостоев площадь, тыс. га

№ п/п	Показатели	Подсочка		
		целевое назначение лесов		
		защитные леса	эксплуатационные леса	итого
1	2	3	4	5
1.	Всего спелых и перестойных насаждений, пригодных для подсочки:		65,835	65,835
	Из них:			
1.1.	не вовлечены в подсочку		65,835	65,835
	нерентабельны для подсочки			
2.	Ежегодный объем подсочки		15,093	15,093

Пригодными для проведения подсочки являются здоровые, без значительных повреждений деревья с диаметром ствола: сосны и лиственницы 20 см и более, ели 24 см и более.

Здоровые деревья сосны и лиственницы с диаметром ствола от 16 до 20 см могут отводиться в подсочку не ранее чем за 2 года до рубки.

Не допускается проведение подсочки:

лесных насаждений в очагах вредных организмов до их ликвидации;

лесных насаждений, поврежденных и ослабленных вследствие воздействия лесных пожаров, вредных организмов и других негативных факторов;

лесных насаждений в лесах, где в соответствии с законодательством Российской Федерации не допускается проведение сплошных или выборочных рубок спелых и перестойных лесных насаждений в целях заготовки древесины;

лесных насаждений, расположенных на постоянных лесосеменных участках, лесосеменных плантациях, генетических резерватах, а также пильных деревьев, семенников, семенных куртин и полос.

В подсочку могут передаваться:

лесные насаждения с долей участия сосны в составе древостоя менее 40 % от общего запаса древесины лесного насаждения;

сосновые насаждения IV класса бонитета на заболоченных почвах и V класса бонитета;

сосновые редины;

сосновые семенники, семенные полосы и куртины, выполнившие свое назначение;

деревья сосны, назначенные в выборочную рубку;

сосновые насаждения, занимающие площадь до 2-3 га.

При недостатке спелых и перестойных сосновых насаждений для обеспечения 10-15-летнего срока проведения подсочки допускается проведение подсочки приспевающих древостоев, которые к сроку окончания проведения подсочки достигнут возраста рубки и предназначаются для рубки.

### Виды подсочки

Параметры подсочки (пауза вздымки, шаг и глубина подновки, глубина желобка) в зависимости от вида подсочки, стимулятора указаны в таблице Б3.

Таблица Б3

#### Предельно допустимые значения паузы вздымки, шага подновки, глубины подновки и желобка на стволах деревьев сосны

Вид подсочки, стимулятор	Категория подсочки	Пауза вздымки (период времени между нанесением подновки на одной и той же карре)	Шаг подновки (расстояние по вертикали между верхними или нижними гранями смежных подновок)	Глубина подновки (размер подновки по радиусу ствола, определяемого толщиной срезанного слоя древесины)	Глубина желобка (вертикального среза на карре для стока живицы в специальное приспособление – приемник для сбора живицы)
1	2	3	4	5	6
Обычная подсочка	I II-III	Не менее 2 суток Не менее 3 суток	Не более 15 мм Не более 15 мм	Не более 6 мм Не более 4 мм	Не более 8 мм Не более 6 мм
Подсочка со стимуляторами выхода живицы групп А и Б	I II-III	Не менее 3 суток Не менее 4 суток	Не более 20 мм	Не более 4 мм Не более 4 мм	Не более 6 мм Не более 6 мм

Запрещается прикрепление приемников для сбора живицы к стволам деревьев металлическими предметами.

При проведении подсочки в сосновых насаждениях разрешается использовать стимуляторы выхода живицы, указанные в приложении № 3 к Правилам заготовки живицы.

В течение одного сезона проведения подсочки не разрешается применять на одних и тех же деревьях различные стимуляторы выхода живицы.

Все стимуляторы выхода живицы применяются в виде водных растворов активных веществ и их смесей разной концентрации.

#### Количество карр на дереве и ширина межкарровых ремней в зависимости от диаметра деревьев

Не допускается уменьшение установленной общей ширины межкарровых ремней или увеличение ширины карр по отношению к указанным в таблице Б4.

Таблица Б4

#### Количество карр на дереве и ширина межкарровых ремней в зависимости от диаметра дерева

Диаметр ствола дерева в коре на высоте 1,3 м, см	Категории проведения подсочки					
	I категория		II категория		III категория	
	количество карр на стволе дерева, шт.	общая ширина межкарровых ремней, см	количество карр на стволе дерева, шт.	общая ширина межкарровых ремней, см	количество карр на стволе дерева, шт.	общая ширина межкарровых ремней, см
1	2	3	4	5	6	7
20	1	20	1	30		
24	1 - 2	20	1 - 2	30		
28	1 - 2	20	1 - 2	30	1	28
32	1 - 2	20	1 - 2	32	1	32
36	1 - 2	20	1 - 2	36	1	36
40	1 - 2	24	1 - 2	40	1	40
44	2	24	2	44	1	44
48	2	24	2	48	1	48
52	2	30	2	52	1	52
56	2	30	2	56	1	56
60	2	30	2	60	1	60
Более 60	2 - 3	40	2 - 3	равна диаметру ствола дерева	2	равна 1/2 диаметра ствола дерева

В последний год перед рубкой сосновых насаждений допускается проведение подсочки с оставлением одного межкаррового ремня шириной не менее 10 см.

Карры располагаются равномерно по окружности ствола дерева. Если разместить карры равномерно невозможно, минимальная ширина межкаррового ремня должна быть не менее 10 см. Межкарровые ремни должны закладываться только на здоровой части ствола дерева.

Сосновые лесные насаждения, назначенные в выборочные рубки, передаются в подсочку за 5 лет до первого приема рубки. Продолжительность проведения подсочки сосновых насаждений зависит от продолжительности периода между рубками, но не может превышать 15 лет.

В разновозрастных сосновых насаждениях, в которых предусматривается проведение выборочных рубок, подсочка может проводиться за 10 лет до проведения рубки. При этом подсочка должна проводиться только в отношении деревьев, подлежащих рубке в первый прием.

#### Сроки использования лесов для заготовки живицы

Продолжительность проведения подсочки сосновых насаждений зависит от продолжительности периода между рубками, но не может превышать 15 лет.

В зависимости от продолжительности проведения подсочки и срока поступления сосновых насаждений в рубку подсочка проводится по трем категориям:

по I категории - сосновых насаждений, поступающих в рубку через 1-3 года;

по II категории - сосновых насаждений, поступающих в рубку через 4-10 лет;

по III категории - сосновых насаждений, поступающих в рубку через 11-15 лет.

Продолжительность проведения подсочки сосновых насаждений в зависимости от категории подсочки приведена в таблице Б5.

Таблица Б5

#### Продолжительность проведения подсочки сосновых насаждений в зависимости от категории подсочки

Срок подсочки, лет	Период подсочки, годы с начала эксплуатации	Продолжительность подсочки, лет	Категория подсочки
1	2	3	4
15	с 1-го по 5-й	5	III
	с 6-го по 12-й	7	II
	с 13-го по 15-й	3	I
10	с 1-го по 7-й	7	II
	с 8-го по 10-й	3	I

Заготовка живицы осуществляется на принципах обеспечения многоцелевого, рационального, непрерывного, неистощительного использования лесов для удовлетворения потребностей общества в лесах и лесных ресурсах.

Заготовка живицы представляет собой предпринимательскую деятельность, связанную с подсочкой хвойных лесных насаждений, хранением живицы и вывозом ее из леса.

Граждане, юридические лица осуществляют заготовку живицы на основании договоров аренды лесного участка.

Договор аренды лесного участка, находящегося в государственной или муниципальной собственности, с целью заготовки живицы заключается на срок от десяти до сорока девяти лет.

## 3. Нормативы, параметры и сроки использования лесов для заготовки и сбора недревесных лесных ресурсов

Заготовка и сбор недревесных лесных ресурсов представляют собой предпринимательскую деятельность, связанную с изъятием, хранением и вывозом соответствующих лесных ресурсов из леса.

К недревесным лесным ресурсам относятся пни, береста, кора деревьев и кустарников, хворост, валежник, веточный корм, еловая, пихтовая, сосновая лапы, ели или деревья других хвойных пород для новогодних праздников, мох, лесная подстилка, камыш, тростник и подобные лесные ресурсы.

Термин «заготовка» применяется к недревесным лесным ресурсам, получаемым непосредственно от лесных насаждений (пни, луб, кора, береста, хворост, новогодние ели или деревья других хвойных пород, веники, веточный корм, еловая, пихтовая, сосновая лапы, другие ветви и иная древесная зелень).



Термин «сбор» используется применительно к недревесным лесным ресурсам, непосредственно не относящимся к лесным насаждениям (мох, лесная подстилка, камыш, тростник).

Заготовка и сбор недревесных лесных ресурсов осуществляются в соответствии с Правилами заготовки и сбора недревесных лесных ресурсов, утвержденными приказом Минприроды России от 16.07.2018 № 325.

Заготовка и сбор недревесных лесных ресурсов осуществляются в соответствии с Правилами заготовки и сбора недревесных лесных ресурсов, утвержденными приказом Минприроды России от 28.07.2020 № 496. Заготовка и сбор недревесных лесных ресурсов гражданами для собственных нужд регламентируются Законом Иркутской области от 10.12.2007 № 118-ОЗ «О порядке заготовки и сбора гражданами недревесных лесных ресурсов для собственных нужд» (далее по тексту – Закон Иркутской области от 10.12.2007 № 118-ОЗ).

**Нормативы (ежегодные допустимые объемы) и параметры использования лесов для заготовки недревесных лесных ресурсов по их видам**

Нормативы (ежегодные допустимые объемы) и параметры использования лесов для заготовки и сбора недревесных лесных ресурсов по их видам приведены в таблице 12.

Таблица 12

**Параметры использования лесов для заготовки недревесных лесных ресурсов**

№ п/п	Вид недревесного лесного ресурса	Единица измерения	Ежегодный допустимый объем заготовки
1	2	3	4
1.	Пни	тонн	Заготовка не планируется
2.	Береста	тонн	Заготовка не планируется
3.	Кора деревьев и кустарников	тонн	Заготовка не планируется
4.	Хворост	тонн	Заготовка не планируется
5.	Валежник	тонн	Заготовка не планируется
6.	Веточный корм	тонн	Заготовка не планируется
7.	Еловая, пихтовая, сосновая лапы	тонн	Заготовка не планируется
8.	Заготовка венчиков, ветвей и кустарников лиственных пород для метел и плетения	тыс. шт.	100
9.	Новогодние ели, или деревья других хвойных пород для новогодних праздников	тыс. шт.	50
10.	Мох, лесная подстилка, камыш, тростник и подобные лесные ресурсы	тонн	Заготовка не планируется

Существует классификация недревесных лесных ресурсов (Сударев и др. 1991), в основу которой положено подразделение ресурсов на 3 группы, различающихся местом образования (заготовки), способом учета (оценки) ресурса, характером использования.

Классификация этих ресурсов отражена в таблице Б6, а их выход с 1000 м<sup>3</sup> заготовленной древесины - в таблице Б7.

Таблица Б6

**Классификация недревесных лесных ресурсов**

Вид недревесных лесных ресурсов	Определение, ГОСТ, ОСТ, ТУ
1	2
	Компоненты биомассы дерева (лесосеменные отходы)
Сучья	Отходящие от ствола одревесневшие боковые побеги дерева толщиной у основания более 3 см, ГОСТ 17462-84
Ветви	Отходящие от сучьев малодревесневшие или недревесневшие боковые побеги дерева толщиной у основания 3 см и менее, ГОСТ 17462-84
Древесная зелень	Хвоя, листья, почки и недревесневшие побеги древесно-кустарниковой растительности, за исключением: крушины, сумаха ядовитого, волчьей ягоды, бузины черной, ракитника, ореха, бука, бересклета, дуба, лещины - толщиной у основания менее 1 см ГОСТ 21769-84
Кора ели, березы, прочих пород	Наружная часть ствола, сучьев, ветвей, покрывающая древесину, ГОСТ 17462-84
Пневая древесина сосны, прочих пород	Прикорневая часть и корни дерева, предназначенные для промышленной переработки и использования в качестве топлива, ГОСТ 17462-84
Хворост	Тонкие стволы деревьев толщиной в комле до 4 см, ТУ 463-8-766-79
Побеги ивы и других пород	Побеги древесно-кустарниковых пород, используемые для плетения, изготовления мебели (ТУ 56-44-86), заготовки дубильного корья (ГОСТ 6663-74) и т.п.
Новогодние елки	ТУ 56 РСФСР 41 – 81

Таблица Б7

**Удельный выход продукции недревесных лесных ресурсов с 1000 м<sup>3</sup> заготовленной древесины**

Дополнительные НЛР, м <sup>3</sup>	Нормативы в натуральном выражении, м <sup>3</sup>		Первичная продукция	Норма расхода сырья на единицу продукции	Удельный выход продукции в натуральном выражении из ресурсов, %	
	образованные отходы (потенциальные ресурсы)	пригодные к использованию (экономически доступные ресурсы)			потенциальных	экономически доступных
1	2	3	4	5	6	7
Сучья	110	24	Сырье технологическое, м <sup>3</sup>	1,3	84,6	18,5
Ветви	90	20	Зелень древесная, тонн	2,7 – 3,3	30,0	6,7
Кора	100	70	Корье дубильное, тонн	2,1 – 3,6	39,2	24,8
Пни	30	15	Осмол пневого, тонн	5,4	5,6	2,8
Хворост	110	77	Хворост разных пород, м <sup>3</sup>	1,1	100,0	

Заготовка пней (заготовка пневого осмола) разрешается в лесах любого целевого назначения, где она не может нанести ущерба насаждениям, подрослу, несомкнувшимся лесным культурам.

Заготовка пневого осмола не допускается в противозерозионных лесах, на берегозащитных, почвозащитных участках лесов, расположенных вдоль водных объектов, склонов оврагов, а также в молодняках с полнотой 0,8-1,0 и несомкнувшихся лесных культурах.

Ямы, оставленные после заготовки пней (заготовки пневого осмола), должны быть засыпаны плодородным слоем почвы и заровнены.

Запасы пневого осмола определяют с использованием параметров, отраженных в таблице Б8.

В соответствии с Законом Иркутской области от 10.12.2007 № 118-ОЗ, заготовка (выкопка) пней осуществляется на вырубках, а также на лесных участках, подлежащих расчистке от лесных насаждений, - кварталных просеках, противопожарных минерализованных полосах, противопожарных разрывах, трассах противопожарных и лесохозяйственных дорог и других площадях, где не требуется сохранения подроста и насаждений.

Таблица Б8

**Объемы сосновых пней по ступеням толщины стволов**

Ступени толщины стволов, см	Диаметр пня в коре, см	Двойная толщина коры, см	Диаметр пня без коры, см	Диаметр ядра, см	Объем 1 пня в складочном, м <sup>3</sup>	Количество пней в 1 складочном, м <sup>3</sup>	Объем пня (% от объема ствола по разрядам высот)		
							1	2	3
1	2	3	4	5	6	7	8	9	10
16	19	2,7	16,3	7,3	0,013	77	5,9	6,5	7
20	23,6	3,6	20	10,4	0,019	53	5,1	5,6	6
24	28,2	4,6	23,6	13,4	0,030	33	5,3	5,7	6,2
28	32,8	5,8	27	16,2	0,043	23	5,4	5,8	6,4
32	37,4	6,6	30,8	19,3	0,060	17	5,5	6	6,5
36	42	7,6	34,4	22,3	0,079	13	5,6	6,1	6,6
40	46,6	8,6	38	25,3	0,101	10	5,8	6,3	6,8
44	51,2	9,5	41,7	28,4	0,127	8	5,9	6,4	7
48	55,8	10,6	45,2	31,3	0,154	6	6	6,5	7,1
52	60,4	11,5	48,9	34,4	0,186	5	6,1	6,7	7,2
56	65	12,2	52,8	37,6	0,222	5	6,3	6,8	7,4
60	69,6	13,1	56,5	40,7	0,290	4	6,4	7	7,5

В соответствии с Законом Иркутской области от 10.12.2007 № 118-ОЗ, заготовка (выкопка) пней осуществляется на вырубках, а также на лесных участках, подлежащих расчистке от лесных насаждений, - кварталных просеках, минерализованных полосах, противопожарных разрывах, трассах противопожарных и лесохозяйственных дорог и других площадях, где не требуется сохранения подроста и насаждений.

Заготовка бересты допускается с растущих деревьев на отведенных в рубку лесных насаждениях, на лесных участках, подлежащих расчистке (квартальные просеки, минерализованные полосы, противопожарные разрывы, трассы противопожарных и лесохозяйственных дорог и другие площади, где не требуется сохранение насаждений), а также со свежесрубленных деревьев на лесосеках при проведении выборочных и сплошных рубок.

Заготовка бересты с растущих деревьев должна производиться в весенне-летний и осенний периоды без повреждения луба. При этом используемая для заготовки часть ствола не должна превышать половины общей высоты дерева.

Заготовка бересты с сухостойных и валежных деревьев производится в течение всего года.

Запрещается рубка деревьев для заготовки бересты.

Выход бересты с 1 м<sup>3</sup> ствольной древесины приведен в таблице Б9.

Таблица Б9

**Выход бересты с 1 м<sup>3</sup> ствольной древесины, кг**

Наименование сортиментов	Диаметр, см	Выход бересты	
		в свежеснятом виде	в воздушно-сухом виде
1	2	3	4
Деловая крупная	26 и более	6,3	3,8
Деловая средняя	14-24	7,2	4,3
Деловая мелкая	13	2,2	1,3
Дрова	12 и менее	2,1	1,2

Заготовка коры деревьев и кустарников осуществляется одновременно с рубкой деревьев и кустарников в течение всего года. Ивовое корье заготавливается в весенне-летний период.

Для заготовки ивового корья пригодны кустарниковые ивы в возрасте 5 лет и старше, древовидные – 15 лет и старше.

Заготовка хвороста. При заготовке хвороста осуществляется сбор срезанных тонких стволов диаметром в комле до 4 см, а также срезанных вершин, сучьев и ветвей деревьев и кустарников.

Заготовка хвороста осуществляется в течение всего года.

Заготовка валежника. При заготовке валежника осуществляется сбор лежащих на поверхности земли остатков стволов деревьев, сучьев, не являющихся порубочными остатками в местах проведения лесосечных работ, и (или) образовавшихся вследствие естественного отмирания деревьев, при их повреждении вредными организмами, буреломе, снеговале. Заготовка валежника осуществляется в течение всего года.

Заготовка веточного корма. При заготовке веточного корма осуществляется сбор ветвей толщиной до 1,5 см, заготовленных из побегов лиственных и хвойных пород и предназначенных на корм скоту.

Заготавливают веточный корм из побегов лиственных пород в основном летом, хвойных пород - круглогодично.

Заготовка веточного корма производится со срубленных деревьев при проведении выборочных и сплошных рубок.

Запас веточного корма в основых и осиновых молодняках приведен в таблице Б10.

Таблица Б10

**Запас веточного корма в сосновых и осиновых молодняках, тонн/га**

Высота, м	Полнота					
	0,4 и ниже		0,5-0,7		0,8-1,0	
	сосна	осина	сосна	осина	сосна	осина
1	2	3	4	5	6	7
До 5	0,1	0,8	-	0,7	-	0,4
6-10	2,0	0,8	1,6	0,7	0,3	0,5
11-20	2,5	0,4	2,1	0,1	0,1	0,1

Заготовка еловых, пихтовых, сосновых лап разрешается только со срубленных деревьев на лесосеках при проведении выборочных и сплошных рубок.

Заготовка древесной зелени для производства хвойно-витаминной муки разрешается только со срубленных деревьев на лесосеках при проведении выборочных и сплошных рубок.

К древесной зелени относятся листья, почки, хвоя и побеги хвойных и лиственных пород с диаметром до 8 мм у основания.

Заготовка древесной зелени для производства хвойно-витаминной муки разрешается только со срубленных деревьев на лесосеках при проведении выборочных и сплошных рубок.

Для производства пихтового масла разрешается ручная заготовка древесной зелени (пихтовых лап) в спелых пихтовых насаждениях в весенне-летний период с растущих деревьев диаметром не менее 18 см путем обрезки веток острыми инструментами на протяжении не более 30 % живой кроны.

При этом срезы сучьев должны быть прямыми и гладкими, без отуплов, расщепов, задигов и надломов, а длина оставляемых на деревьях оснований сучьев должна быть не менее 30 см.

Повторная заготовка пихтовых лап в одних и тех же насаждениях допускается не ранее чем через 4-5 лет.

Определение запасов древесной (технической) зелени производят с использованием нормативно-справочных таблиц по Сибирскому федеральному округу, приведенных в «Руководстве по учету и оценке второстепенных лесных ресурсов и продуктов побочного лесопользования», 2003 г. (таблицы Б11-Б13).

Таблица Б11

**Масса кроны и ее частей для хвойных древесных пород Сибирского федерального округа, кг (сырой вес)**

Диаметр дерева, см	Крона в целом, кг	Ветки		Хвоя		Древесная зелень	
		кг	% от кроны	кг	% от кроны	кг	% от кроны
1	2	3	4	5	6	7	8
Сосна обыкновенная							
8	3	1,5	50	1,5	50	2,7	90
12	9	5	53	4	47	8	80
16	20	13	63	7	37	14	70
20	36	24	67	12	33	23	63
24	56	40	71	16	29	33	59
28	85	62	73	23	27	45	53
32	126	95	75	31	25	63	50
36	184	144	78	40	22	88	48
40	243	194	80	49	20	109	45
44	304	249	82	55	18	134	44
48	371	304	82	67	18	160	43
Лиственница сибирская							
8	6	3	50	3	50	6	100
12	13	7	54	6	46	11	82
16	23	14	61	9	39	15	67
20	36	23	64	13	36	21	57
24	52	35	67	17	33	26	50
28	73	50	68	23	32	33	45
32	96	68	71	28	29	39	41
36	122	88	72	34	28	46	38
40	152	111	73	41	27	53	35
44	184	136	74	48	26	61	33
48	230	172	75	58	25	71	31
Пихта сибирская							
8	6	2,2	36	3,8	64	4,7	78
12	14	7	50	7	50	9	66
16	28	17	59	11	41	16	58
20	40	25	62	15	38	22	54
24	57	37	65	20	35	30	52
28	79	52	66	27	34	40	50
32	100	67	67	33	33	50	50

По содержанию коры, хвои (листьев), древесины, неорганических и органических примесей древесная зелень должна удовлетворять требованиям ГОСТ 21769-84.

Таблица Б12

**Масса кроны и ее частей березы, кг (сырой вес)**

Диаметр дерева, см	Крона в целом, кг	Ветки		Листья	
		кг	% от кроны	кг	% от кроны
1	2	3	4	5	6
1	2	3	4	5	6
4	1,2	0,8	67	0,4	33
8	6	4,2	70	1,8	30
12	13	9,6	74	3,4	26
16	25	19	76	6	24
20	40	31	77	9	23

Таблица Б13

**Фракционный состав древесной зелени (сырой вес) для древесных пород Сибирского федерального округа**

Ветка диаметр, мм	Вес, грамм	Фракция ветки, %		
		хвоя, листья	кора	древесина
1	2	3	4	5
Сосна обыкновенная				
2	2	83	13	4
4	6	72	19	9
6	13	60	24	16

Ветка		Фракция ветки, %		
диаметр, мм	вес, грамм	хвоя, листья	кора	древесина
1	2	3	4	5
8	21	48	28	24
10	38	37	31	32
Лиственница сибирская				
2	2	75	20	3
4	6	60	17	7
6	13	45	24	25
8	23	36	31	24
10	39	27	38	37
Ель сибирская				
2	2	87	10	3
4	4	76	17	7
6	9	61	24	25
8	17	45	31	24
10	27	25	38	37
Пихта сибирская				
2	2	78	17	5
4	6	58	27	15
6	12	42	33	25
8	17	29	40	31
10	26	20	44	36
Береза повислая				
2	2	76	18	6
4	7	59	23	18
6	15	43	27	30
8	30	27	30	43
10	51	15	31	54

Определение запасов сосновых и еловых лап производится с использованием региональных нормативно-справочных таблиц (таблица Б14).

Таблица Б14

D=1,3 м, см	Масса хвойной лапки с одного дерева в зависимости от разряда высот, кг				
	Ia	I	II	III	IV
1	2	3	4	5	6
Масса сосновой лапки					
12	13	12	11	10	9
16	20	18	17	15	14
20	28	25	23	21	19
24	34	31	29	27	25
28	41	38	36	32	29
32	48	44	41	37	34
36	54	48	46	42	38
40	61	56	51	48	43
44	66	60	57	52	47
48	72	67	61	56	52
52	77	72	66	60	56
56	82	76	70	66	59
Масса еловой лапки					
8	10	9	8	7	7
12	21	18	16	15	13
16	38	31	44	24	20
20	63	53	29	37	31
24	86	72	60	50	42
28	125	104	80	67	56
32	150	126	105	88	67
36	195	163	125	104	87
40	229	192	146	123	103
44	269	224	172	144	110
48	289	239	200	167	128
52	331	276	232	177	148

**Заготовка елей и (или) деревьев других хвойных пород для новогодних праздников** в первую очередь производится на специальных плантациях, лесных участках, подлежащих расчистке (квартальные просеки, минерализованные полосы, противопожарные разрывы, трассы противопожарных и лесохозяйственных дорог и другие площади, где не требуется сохранения подроста и насаждений).

Допускается заготовка елей и (или) деревьев других хвойных пород для новогодних праздников из вершинной части срубленных елей.

Заготовка елей и деревьев других хвойных пород для новогодних праздников регламентируется Законом Иркутской области от 07.10.2009 № 67/33-ОЗ «Об исключительных случаях заготовки древесины на основании договоров купли-продажи лесных насаждений».

**Заготовка мха, лесной подстилки, опавших листьев, камыша, тростника** производится с целью их использования в качестве вспомогательного материала для строительства, а также корма и подстилки для сельскохозяйственных животных или приготовления компоста. При их заготовке не должен быть нанесен вред окружающей природной среде.

Способы и нормы заготовки мха определяются в договоре аренды лесного участка.

Заготовка мха с помощью бензопил осуществляется только под контролем работников лесничества.

Сбор лесной подстилки и опавшего листа разрешается производить на одной и той же площади не чаще одного раза в пять лет. Сбор подстилки должен производиться частично, без углубления на всю ее толщину.

Сбор лесной подстилки должен производиться в конце летнего периода, но до наступления листопада, чтобы опавшие листья и хвоя создали естественное удобрение лесной почвы.

Запрещается сбор подстилки в лесах, выполняющих функции защиты природных и иных объектов.

**Заготовка (выкопка) деревьев на лесных участках** может проводиться в хвойных и лиственных насаждениях в возрасте до 20 лет, в кедровых насаждениях и насаждениях твердолиственных пород семенного происхождения – до 40 лет.

Заготовка (выкопка) кустарников подлеска на лесных участках может проводиться в насаждениях с подлеском средней или высокой густоты и преобладанием в его составе заготавливаемого вида. Число оставшихся кустов заготавливаемого вида после выкопки не должно быть менее 1000 штук на гектар.

Ямы, оставленные после заготовки (выкопки) деревьев, кустарников и лиан, должны быть засыпаны плодородным слоем почвы и заровнены.

**Заготовка веников, ветвей и кустарников лиственных пород для метел и плетения** производится на лесных участках, подлежащих расчистке (квартальные просеки, противопожарные разрывы, трассы противопожарных и лесохозяйственных дорог, сенокосы, линии электропередачи, зоны затопления и другие площади, где не требуется сохранения подроста и насаждений), а также со срубленных деревьев на лесосеках при проведении выборочных и сплошных рубок.

#### Сроки использования лесов для заготовки и сбора недревесных лесных ресурсов

В соответствии с частью 3 статьи 72 Лесного кодекса Российской Федерации договор аренды лесного участка, находящегося в государственной или муниципальной собственности, для заготовки и сбора недревесных лесных ресурсов заключается на срок от 10 до 49 лет.

Граждане имеют право свободно и бесплатно пребывать в лесах и для собственных нужд осуществлять заготовку и сбор недревесных лесных ресурсов, за исключением елей и деревьев других хвойных пород для новогодних праздников.

#### 4. Нормативы, параметры и сроки использования лесов для заготовки пищевых лесных ресурсов и сбора лекарственных растений

Нормативы, параметры и сроки разрешённого использования лесов устанавливаются в соответствии со статьей 34 Лесного кодекса Российской Федерации и Правилами заготовки пищевых, лесных ресурсов и сбора лекарственных растений, утвержденными приказом Минприроды России от 28.07.2020 № 494 и регулируют отношения, возникающие, при заготовке пищевых лесных ресурсов и сборе лекарственных растений, за исключением сбора этих видов ресурсов для собственных нужд граждан.

Граждане, юридические лица осуществляют заготовку пищевых лесных ресурсов и сбор лекарственных растений на основании договоров аренды лесных участков.

Заготовленные пищевые лесные ресурсы и лекарственные растения являются, согласно части 1 статьи 20 Лесного кодекса Российской Федерации, собственностью арендатора лесного участка.

Граждане, юридические лица, которым предоставлено право использования лесов для заготовки пищевых лесных ресурсов и сбора лекарственных растений, должны применять способы и технологии, исключающие истощение имеющихся ресурсов.

Заготовка пищевых лесных ресурсов и сбор лекарственных растений могут ограничиваться в соответствии со статьей 27 Лесного кодекса Российской Федерации.

Заготовка пищевых лесных ресурсов и сбор лекарственных растений для собственных нужд осуществляются гражданами в соответствии со статьей 11 Лесного кодекса Российской Федерации. Ограничение заготовки гражданами пищевых лесных ресурсов и сбора ими лекарственных растений для собственных нужд может устанавливаться в соответствии со

статьей 27 Лесного кодекса Российской Федерации. К заготовке гражданами пищевых лесных ресурсов и сбору ими лекарственных растений для собственных нужд не применяются части 1, 3 и 4 статьи 34 Лесного кодекса Российской Федерации.

На территории Иркутской области заготовка пищевых лесных ресурсов и сбор лекарственных растений гражданами для собственных нужд регламентируется Законом Иркутской области от 10.12.2007 № 119-ОЗ «О порядке заготовки пищевых лесных ресурсов и сбора лекарственных растений гражданами для собственных нужд».

К пищевым лесным ресурсам, заготовка которых осуществляется в соответствии с Лесным кодексом Российской Федерации, относятся дикорастущие плоды, ягоды, орехи, грибы, семена, березовый сок и подобные лесные ресурсы.

Запрещается осуществлять заготовку и сбор грибов и дикорастущих растений, виды которых занесены в Красную книгу Российской Федерации, Красную книгу Иркутской области, а также грибов и дикорастущих растений, которые признаются наркотическими средствами в соответствии с Федеральным законом от 08.01.1998 № 3-ФЗ «О наркотических средствах и психотропных веществах».

#### Нормативы (ежегодные допустимые объемы) и параметры использования лесов для заготовки пищевых лесных ресурсов и сбора лекарственных растений по их видам

Нормативы (ежегодные допустимые объемы) и параметры использования лесов для заготовки пищевых лесных ресурсов и сбора лекарственных растений по их видам приведены в таблице 13.

Таблица 13

#### Параметры использования лесов при заготовке пищевых лесных ресурсов и сборе лекарственных растений

№ п/п	Вид пищевых лесных ресурсов, лекарственных растений	Единица измерения	Ежегодный допустимый объем заготовки
1	2	3	4
Пищевые ресурсы			
1.	Орехи по видам	тонн	1159,5*
	кедровые орехи		
	Ягоды по видам	тонн	
	Брусника	тонн	
	Черника	тонн	
	Голубика	тонн	
	Клюква	тонн	
	Смородина черная и красная	тонн	
	Жимолость	тонн	
	Малина	тонн	
2.	Итого по ягодам	тонн	296,9*
	Грибы по видам:	тонн	
	Груздь	тонн	
	Рыжик	тонн	
	Моховик	тонн	
	Маслёнок	тонн	
	Подосиновик	тонн	
	Подберезовик	тонн	
	Опенок	тонн	
	Другие виды	тонн	
3.	Итого по грибам	тонн	150*
	Древесные соки по видам	тонн	
	березовый сок	тонн	
4.	Лекарственное сырье	тонн	707,5*

Примечание: \* - данные варьируют по годам.

Заготовка пищевых лесных ресурсов должна вестись способами, не ухудшающими состояние их зарослей. Запрещается вырывать растения с корнями, повреждать листья (вайи) и корневища.

**Заготовка кедрового ореха.** Всего на территории лесничества учтено 672237 га кедровых насаждений (31,5 % лесопокрытой площади), в том числе без учёта молодняков 590281 га. Выделена категория защитных полос – леса, расположенные в орехово-промысловых зонах, общей площадью 935815 га, в границах которой кедровые насаждения занимают 526092 га, в том числе без учёта молодняков 470803 га.

По своему хозяйственному значению кедровники лесничества имеют лесоформирующее и охотопромысловое значение, поэтому ведение хозяйства в них должно обеспечивать их рациональное использование как водоохранным, орехоносным, охотничье-промысловым насаждениям.

Урожайность кедровых семян зависит от доли участия кедра в составе древостоя и его полноты (таблица Б15).

Таблица Б15

#### Параметры групп кедровников

Группы кедровников	Хозяйственная оценка урожайности	Доля участия кедра в составе, ед.	Полнота
1	2	3	4
I	Высокоурожайные	10-8	1,0-0,6
II	Урожайные	7-6	1,0-0,5
		10-8	0,5
III	Среднеурожайные	10-6	0,4-0,3
IV	Низкоурожайные	4-3	1,0-0,3

В таблице Б16 приведена биологическая урожайность кедровых насаждений в зависимости от возраста, полноты, бонитета и доли участия кедра в составе насаждения.

Таблица Б16

#### Биологическая урожайность кедровых насаждений Иркутской области, кг на 1 га

Возраст, лет	Полнота	Доля участия кедра в составе насаждений (единиц состава)							
		3	4	5	6	7	8	9	10
1	2	3	4	5	6	7	8	9	10
III бонитет									
61-80	0,4	11	15	19	23	27	30	34	38
	0,5	14	19	23	28	33	38	42	47
	0,6	16	22	27	33	38	44	50	55
	0,7	19	25	31	37	43	50	56	62
	0,8	21	28	34	41	48	55	62	69
	0,9	22	30	37	44	52	59	67	74
	1,0	24	32	40	48	56	64	72	80
	0,4	43	58	72	86	101	115	130	144
81-100	0,5	53	71	88	106	124	142	159	177
	0,6	62	83	104	124	145	166	186	207
	0,7	70	94	117	140	164	187	211	234
	0,8	77	103	129	155	181	206	232	258
	0,9	84	112	140	167	195	223	251	279
	1,0	90	120	150	180	210	240	270	300
	0,4	50	67	83	100	117	134	150	167
	0,5	62	82	102	123	144	164	184	205
101-120	0,6	72	96	120	144	168	192	216	240
	0,7	81	108	135	163	190	217	244	271
	0,8	90	120	149	179	209	240	270	299
	0,9	104	139	174	209	244	278	313	348
	1,0	112	151	188	228	265	302	343	380
	0,4	56	74	93	112	130	149	167	186
	0,5	68	91	114	137	160	182	205	228
	0,6	80	107	133	160	187	214	240	267
121-140	0,7	91	121	151	181	211	242	272	302
	0,8	100	133	166	200	233	266	300	333
	0,9	108	144	180	216	252	288	324	360
	1,0	116	156	193	232	271	310	348	387
	0,4	57	76	95	114	133	152	171	190
	0,5	70	93	117	140	163	186	210	233
	0,6	82	109	136	164	191	218	246	273
	0,7	92	123	154	185	216	246	277	308
141-160	0,8	102	136	170	204	238	272	306	340
	0,9	110	147	183	220	257	294	330	367
	1,0	118	158	198	237	276	316	356	395
	0,4	53	70	88	106	123	141	158	176
	0,5	65	86	108	130	151	173	194	216
	0,6	76	101	126	152	177	202	228	253
	0,7	86	114	143	172	200	229	257	286
	0,8	94	126	157	189	220	252	283	315
161-180	0,9	102	136	170	205	239	273	307	341
	1,0	110	147	183	220	257	294	330	367

Table showing yield of conifer forest stands by age class, height, and class. Columns include age, height, and yield for classes 3-10. Rows are grouped by age (1, 61-80, 81-100, 101-120, 121-140, 141-160, 161-180, 181-200).

Для правильного определения промышленного запаса орехов, необходимо учитывать неизбежные потери при заготовке, транспортировке и потреблении орехов обитателями леса (таблица Б17).

Таблица Б17

Размер потерь биологического урожая

Table showing biological yield losses by group of conifer stands. Columns: Group, Industrial yield, Losses (unusable cones, destroyed by animals/birds, during processing/transport). Rows I-IV.

Заготовка лесных плодов и ягод. К промышленным относятся заросли ягнзников, отвечающие следующим требованиям:

- смородина черная – насаждения от 41 года и старше, с полнотой 0,7 и ниже типов леса: ельники приречные, ельники травяно-болотные, пихтнча крупнотравно-папоротниковые, березняки крупнотравно-папоротниковые; смородина красная – насаждения старше 40 лет, приречной группы типов леса с полнотой 0,6 и ниже, редины, вырубкн пихтарников крупнотравных и разнотравных типов леса в стадии возобновления; малина – вырубкн сосновые, пихтарниковые крупнотравные и разнотравные.

Общими требованиями для отнесения выделов с наличием ягнзных растений к промышленным являются: площадь (редуцированная) не менее 0,5 га, низкая густота подлеска и наличие подроста не более 2 тыс. шт./га.

Заросли ягнзников, не отвечающие критериям промышленных, относятся к резервным и учитываются отдельно. В процессе естественной динамики фитоценозов или в результате проведения специальных мероприятий эти угздя могут получить промышленное значение.

Некоторые из промышленных зарослей смородины, малины и брусники имеют высокие показатели фитомассы, поэтому могут служить основной базой для заготовки побегов и листьев в качестве лекарственного сырья.

Ягнзные угздя группируются по трем показателям покрытия ягнзными растениями: относительно низкое – 10–40 %, среднее – 50–70 %, высокое – 80–100 %.

Такая группировка позволит эффективно использовать трудовые и материальные ресурсы при заготовке ягнз и лекарственного сырья, направляя сборщиков в первую очередь в места с наибольшей концентрацией заготавливаемой продукции.

На первом этапе промышленной оценки из учетных площадей ягнзников должны быть исключены ягнзники, расположенные в зонах техногенного загрязнения. К зонам техногенного загрязнения следует относить полосы леса вдоль автодорог районного, областного и федерального значения шириной 100 м по обе стороны дороги. Другие зоны техногенного загрязнения выявляются для каждого индивидуально.

Последующие этапы промышленной оценки заключаются: в подразделении учетных площадей на промышленные (с урожайностью более 100 кг/га) и резервные (с неустойчивым и слабым плодоношением);

в определении эксплуатационного (хозяйственного) запаса ягнз, который для прогнозных расчетов принимается равным 50 % от биологического (показатель слабо изучен);

в расчете доступности запаса по транспортным условиям.

Расчет запасов ягнз в объекте осуществляется с помощью нормативных таблиц биологической урожайности («Руководство по учету и оценке второстепенных лесных ресурсов и продуктов побочного лесопользования», - М.: ВНИИЛМ, 2003 г.) в зависимости от проективного покрытия биологическая урожайность ягнзников колеблется от 70 до 400 кг/га (таблица Б18).

Таблица Б18

Биологическая урожайность ягнзников в Иркутской области (кг/га)

Table showing biological yield of berry stands by forest type and cover. Columns: Forest type, Projective cover, Yield. Rows: Брусничная, Лишайниковая-брусничная, Бруснично-разнотравная, Бруснично-зеленомошная, Разнотравно-черничная, Зеленомошная, Хвощово-зеленомошная, Осоково-разнотравная, Разнотравно-зеленомошная, Багульниковая, Багульниково-сфагновый, Мохово-болотный, Рододендрово-брусничная.

Table showing projective cover by forest type and class. Columns: Forest type, Projective cover, Yield. Rows: Черника, Голубика, Длн всех типов леса.

При промышленной заготовке ягнз расстояние 3 км пешего перехода сборщика от путей транспорта до ягнзного угздя считается предельным, при большем заготовка становится нерентабельной. В условиях транспортной недоступности территории, особенно для промышленной заготовки брусники и черники, необходима организация временных баз с использованием высоко-проходимых видов транспорта.

Для определения экономической возможности в заготовках ягнз и проектирование их объемов в расчет принимаются следующие данные: общая среднегодовая биологическая урожайность ягнз, количество сборщиков, выработку при сборе ягнз и длительность периода заготовки.

Сроки заготовки и сбора

Сроки заготовки дикорастущих плодов и ягнз зависят от времени наступления массового созревания урожая.

Согласно приказу министерства лесного комплекса Иркутской области от 15.08.2016 № 12-мпр «О сроках заготовки дикорастущих плодов и ягнз гражданами для собственных нужд» начало заготовки дикоросов, расположенных на землях лесного фонда Иркутской области, осуществляется в следующие сроки:

- черника, голубика – с 20 июля; брусника – с 20 августа; клюква – с 10 сентября; кедровый орех – с 1 сентября.

Оптимальная продолжительность периода заготовки ягнз составляет: смородины черной и красной – 15 дней, брусники, клюквы и черники – от 30 до 45 дней, начиная со времени массового созревания плодов.

Заготовка грибов. Перечень съедобных грибов, разрешенных к заготовке, определяют отраслевые стандарты. Наиболее распространенные из них приведены в таблице Б19.

Таблица Б19

Наиболее распространенные виды грибов, время и места сбора

Table listing common mushroom species, collection time, and locations. Columns: Name, Time, Location, Local name. Rows: Строчки, Сморчки, Белый гриб, Рыжик, Сыроежка, Подберезовик, Подосиновик, Масленок, Моховик, Опенок, Лисичка, Валуи, Груздь, Свинушка, Волнушка.

По пищевой и товарной ценности съедобные грибы подразделяют на четыре категории:

- I – белые, грузди (настоящие и желтые), рыжики; II – подосиновики, подберезовики, маслята, грузди, подгруздки, шампиньоны обыкновенные; III – моховики, лисички, гриздки черные, опята, белянки, валуи, волнушки, шампиньоны полевые, сыроежки, строчки, сморчки; IV – скрипицы, горькушки, грузди перечные, шампиньоны лесные, свинушки.

Сроки массового появления грибов растянуты во времени, поэтому натурный учет грибоносных площадей по результатам натурной инвентаризации лесного фонда неэффективен.

Урожайность и запасы грибов определяются по итогам таблиц классов возраста – таблица «Распределение лесных земель по группам типов леса» и нормативной таблице Б20.

На основании таблицы и данных натурной таксации производят расчет ежегодных запасов наиболее ценных в пищевом отношении видов при низком, среднем и высоком урожаях, что дает возможность в каждом году межревизионного периода судить о реальных запасах грибов в зависимости от степени их плодоношения.

На основании таблицы и данных натурной таксации производят расчет ежегодных запасов наиболее ценных в пищевом отношении видов при низком, среднем и высоком урожаях, что дает возможность в каждом году межревизионного периода судить о реальных запасах грибов в зависимости от степени их плодоношения.

Таблица Б20

Шкала биологической урожайности грибов в основных группах типов лесорастительных условий

Table showing biological yield of mushrooms by forest type and conditions. Columns: Forest type, Prevailing species, Seasonal yield, Average yield. Rows: Лишайниковый и толочняниковый, Бруснично-зеленомошный, Черничниковый, Вейниково-черничниковый и орляковый, Бруснично-зеленомошный, Черничниковый, Зеленомошно-черничниковый, Бруснично-зеленомошный, Черничниковый.

Критериями для ориентировочной оценки урожайности грибов (включая случаи ретроспективного анализа) по трем категориям могут служить предложения Козьякова (1981):

низкая – грибы в течение вегетационного периода встречаются единично, приемка грибов заготовительными пунктами не производится, местное население заготавливает грибы в небольшом количестве для собственных нужд;

средняя – грибы отдельных видов встречаются в большом количестве, работают заготовительные и грибоварные пункты, местное население ведет заготовку грибов для собственных нужд, продажи на рынках и сдачи на заготовительные пункты;

высокая – грибы в летне-осенний сезон встречаются повсеместно и обильно. В расчеты не включаются лиственные молодняки до 10-летнего и ельники до 20-летнего возраста (как низкопродуктивные грибные угздя).

Для более полного использования грибных ресурсов учитываются в натуре и включаются в учет не только общеизвестные съедобные грибы, но и малособираемые населением, имеющие пищевую ценность и высокую урожайность грибы (серушка, груздь черный, лисичка настоящая и др.).

Данные о величине урожая грибов редуцируются на грибоносную площадь насаждений. Общие биологические запасы грибов определяют по валовому (суммарному) урожаю всех съедобных грибов.

Средняя урожайность грибов на 1 га грибоносной площади составляет 50 кг.

При расчетах эксплуатационных запасов учитывают потери биологического урожая на «червивость». Условно принято для всех видов грибов считать процент «червивости» равным 50 %.

Доступные и возможные для заготовок запасы грибов определяются аналогично запасам ягнз.

Заготовка лекарственных растений. Комплексная система охраны и воспроизводства лекарственного сырья включает в себя следующие группы мероприятий:

исследовательские – учет запасов сырья и картирования основных зарослей и массивов важнейших видов лекарственных растений;

организационные – планирование размеров и районов заготовок в первую очередь для видов с ограниченным распространением и небольшими запасами сырья;

административные – организация заказников и ограничение сбора для редких видов лекарственного растительного сырья;

воспитательные – разъяснительная работа о значении лекарственных растений, необходимости охраны лекарственных ресурсов;

культуривационные – окультивирование важнейших видов сырья; технические – рациональное ведение заготовок, соблюдение установленных способов и сроков сбора сырья, оставление маточников и подземных частей молодых экземпляров и др.

Из 190 видов лекарственных растений нашей страны, разрешенных к использованию в научной медицине, около 65 % составляют дикорастущие, значительная часть которых произрастает в лесах. Кроме того, сотни видов лесных растений используются в народной (традиционной) медицине. При расчетах запасов лекарственного сырья рекомендуется использовать нормативы, указанные в таблицах Б21, Б22.

Таблица Б21

Запас лекарственного сырья на 1 га (в кг воздушно-сухой/сырой вес)								
Вид лекарственного сырья	Проективное покрытие, в %							
	10	20	30	40	50	60	70	80
1	2	3	4	5	6	7	8	9
Брусника: надземная фитомасса	360	720	1080	1450	1790	2170	3530	2890
	770	1540	2300	3080	3800	4620	5390	6160
листья	330	500	750	1000	1240	1500	1750	1990
	530	1060	1590	2130	2620	3190	3720	4250
Толокнянка: надземная фитомасса	740	1480	2210	2960	3570	4180	4790	6400
	1480	2950	4430	5920	7150	8360	9580	10800
листья	520	1040	1550	2070	2500	2930	3350	3780
	1040	2070	3100	4140	5000	5850	6700	7560
Черника: листья	50	100	150	190	240	290	340	390
	120	240	360	480	600	720	840	970

Таблица Б22

### Ориентировочный процент выхода воздушно-сухого сырья из свежесобранных лекарственных растений

№ п/п	Название растения	Вид сырья	Выход воздушно-сухого сырья, %		
			экспериментальные данные	справочник по заготовкам, 1985 г.	другие литературные данные
1	2	3	4	5	6
1.	Аир обыкновенный	Корневища	38 ± 1	30	25, 30
2.	Багульник болотный	Трава		32-26	
3.	Береза повислая (береза белая)	Почки		40	30,3
4.	Бессмертник песчаный	Соцветия	46 ± 2	25-30	23-25, 33
5.	Боярышник	Цветки		18-20	
6.	Боярышник	Плоды		25	
7.	Брусника	Листья	56 ± 1	45	45
8.	Валериана лекарственная	Корневища с корнями	35 ± 3	25	22-36, 25
9.	Калина обыкновенная	Кора		40	
10.	Кровохлебка лекарственная	Корневища с корнями		25	
11.	Крушина ломкая	Кора		40	37
12.	Малина обыкновенная	Плоды		16-18	20
13.	Мать-и-мачеха	Листья	18 ± 1	15	19-20, 15
14.	Можжевельник обыкновенный	Шишко-ягоды		30	
15.	Пижма обыкновенная	Соцветия		25	
16.	Плаун булавовидный (и др. виды)	Споры		6-7	
17.	Подорожник большой	Листья	20 ± 1		22-23, 15
18.	Полынь горькая	Трава		22	
19.	Полынь горькая	Листья		24-25	
20.	Пустырник сердцелистный	Трава		25	
21.	Рябина обыкновенная	Плоды		18-20	
22.	Смородина черная	Плоды		18-20	
23.	Сосна обыкновенная	Почки		40	
24.	Тимьян ползучий (чабрец)	Трава		25-30	
25.	Сушеница топяная	Трава		23-25	
26.	Толокнянка обыкновенная	Листья	60 ± 3	50	50
27.	Тысячелистик обыкновенный	Трава		22	
28.	Хвощ полевой	Трава		25	
29.	Черёда трехраздельная	Трава	19 ± 1	15	25, 15
30.	Черемуха обыкновенная	Плоды		42-45	
31.	Черника обыкновенная	Плоды	16 ± 1	13	15-18,3, 13
32.	Чистотел большой	Трава		23-25	
33.	Шиповник майский (и др. высоко-витаминные виды)	Плоды	46 ± 2	32-35	32-35, 32
34.	Шиповник собачий (и др. низковитаминные виды)	Плоды	58 ± 3	32-35	

Заготовка лекарственных растений допускается в объемах, обеспечивающих своевременное восстановление растений и воспроизводство запасов сырья.

Повторный сбор сырья лекарственных растений в одной и той же заросли (уголье) допускается только после полного восстановления запасов сырья конкретного вида растения.

При отсутствии данных о сроках ведения повторных заготовок сырья для какого-либо вида лекарственного растения рекомендуется руководствоваться следующим:

заготовка соцветий и надземных органов («травы») однолетних растений проводится на одной заросли один раз в 2 года;

надземных органов («травы») многолетних растений – один раз в течение 4-6 лет;

подземных органов большинства видов лекарственных растений – не чаще одного раза в 15-20 лет.

### При заготовке древесных соков - нормативы количества высверливаемых каналов в зависимости от диаметра ствола деревьев и класса бонитета насаждения; при заготовке папоротника-орляка - параметры куста (высота, возраст)

**Заготовка березового сока.** Более или менее устойчивых сроков начала и окончания соковыделения у берез нет, они зависят от сочетания многих факторов, поэтому фазу начала соковыделения устанавливают, прокалывая шилом кору с захватом древесины на глубину 1-1,5 см. День появления из проколов первых капель сока открывает фазу соковыделения. Началом соковыделения считается тот день, когда в эту фазу вступит не менее 10 % экземпляров, массовое сокодвижение – при 50 %.

Окончанием сокодвижения считается день, когда выход сока прекращается примерно у 50 % деревьев. Признаки начала брожения – помутнение сока, появление белого налета в каналах и на приспособлениях для сбора сока. Биологическая продолжительность сокодвижения колеблется от 27 до 35 дней, а период подсоски для использования сока в хозяйственных целях – от начала соковыделения до начала брожения – в среднем 15-20 дней.

Заготовка березового сока допускается на участках спелого леса не ранее чем за 5 лет до рубки.

Заготовка березового сока осуществляется способом подсоски в насаждениях, где проводятся выборочные рубки, разрешается с деревьев, намеченных в рубку.

Для подсоски подбираются участки здорового леса I-III классов бонитета с полнотой не менее 0,4 и количеством деревьев на одном гектаре не менее 200 штук. В подсоску назначают деревья диаметром на высоте груди 20 см и более. Сверление канала производят на высоте 20-35 см от корневой шейки дерева.

В тех случаях, когда на дереве делается два и более подсосных отверстия, они располагаются на одной стороне ствола на расстоянии 8-15 см одно от другого с тем расчетом, чтобы сок стекал в один приемник.

При определении нормы нагрузки дерева, то есть количества, высверливаемых в нем каналов, рекомендуется руководствоваться следующими показателями (таблица Б23).

Таблица Б23

Нормативы количества высверливаемых каналов при заготовке березового сока		
Диаметр дерева на высоте груди, см	Количество каналов при подсоске, шт.	Примечание
1	2	3 За год до рубки разрешается подсоска деревьев с диаметром 16 см при следующих нормах нагрузки: 16-20 см – 1 канал 21-24 см – 2 канала 25 см и более – 3 канала
20-22	1	
23-27	2	
28-32	3	
33 и более	3	

После окончания сезона подсоски отверстия должны быть промазаны живичной пастой или закрыты деревянной пробкой и замазаны варом, садовой замазкой или глиной с известью для предупреждения заболевания деревьев.

В последующие годы каналы сверлят на уровне каналов первого года подсоски с интервалом 10 см в ту или другую сторону по окружности ствола дерева.

Заготовка березового сока должна производиться способами, обеспечивающими сохранение технических свойств древесины.

**Заготовка папоротника-орляка.** Съедобным побегом папоротника орляка считается целый, не поврежденный побег (вайи), на верхушке которого должно быть не более трех нераспустившихся листов - так называемый «тройничок».

Заготовка сырья папоротника орляка ведется на одном участке в течение 3-4 лет. Затем следует перерыв для восстановления заросли: при однократном (за сезон) сборе сырья – 2-3 года, двукратном – 3-4 года.

Оптимальная высота побегов папоротника-орляка, пригодных к сбору, - от 20-25 см до 30-40 см в зависимости от района заготовки и условий произрастания.

Побеги обламывают у самого основания.

Запрещается вырывать растения с корнями, повреждать листья (вайи) и корневища папоротника.

В таблице Б24 приведена средняя продуктивность одного гектара орляковых ценозов.

Таблица Б24

Показатели	Густота стояния вай				
	очень густое	густое	среднее	редкое	очень редкое
1	2	3	4	5	6
Число вай, тыс.шт.	161-200	121-160	81-120	41-80	1-40
Число вай основного слоя, тыс.шт.	81-100	61-80	41-60	21-40	0,5-20
Фитомасса взрослых вай, кг	8500	6600	4700	2800	900
Фитомасса побегов, кг	1350	1000	750	450	150
Фитомасса побегов основного слоя, кг	950	700	520	310	100
Биологический урожай, кг	890	660	490	290	100
Эксплуатационный урожай, кг	620	460	340	200	60
Расчетный размер пользования, кг	310	270	200	120	30

Примечания:

1. Фитомасса побегов – масса в момент созревания урожая.

2. Биологический урожай – масса продукта, произведенного за сезон.

3. Эксплуатационный урожай – масса продукта в промышленном слое (составляет 70 % биологического урожая).

4. Расчетный размер пользования – размер допустимого ежегодного пользования.

### Сроки использования лесов для заготовки пищевых лесных ресурсов и сбора лекарственных растений

В соответствии с частью 3 статьи 72 Лесного кодекса Российской Федерации договор аренды лесного участка, находящегося в государственной или муниципальной собственности, заключается по результатам торгов на право заключения договора для заготовки пищевых лесных ресурсов и сбора лекарственных растений заключается на срок от 10 до 49 лет.

Граждане имеют право свободно и бесплатно пребывать в лесах и для собственных нужд осуществлять заготовку пищевых лесных ресурсов и сбор лекарственных растений.

### 5. Нормативы, параметры и сроки использования лесов для осуществления видов деятельности в сфере охотничьего хозяйства

Использование лесов для осуществления видов деятельности в сфере охотничьего хозяйства осуществляется на основании охотхозяйственных соглашений с предоставлением или без предоставления лесных участков (часть 1 статьи 36 Лесного кодекса Российской Федерации).

Использование лесов для осуществления видов деятельности в сфере охотничьего хозяйства без предоставления лесных участков допускается в случае, если осуществление указанных видов деятельности не влечёт за собой проведение рубок лесных насаждений или создание объектов охотничьей инфраструктуры (часть 2 статьи 36 Лесного кодекса Российской Федерации).

Для осуществления видов деятельности в сфере охотничьего хозяйства лесные участки, находящегося в государственной или муниципальной собственности, предоставляются юридическим лицам, индивидуальным предпринимателям в соответствии со статьей 9 Лесного кодекса Российской Федерации.

На лесных участках, предоставленных для осуществления видов деятельности в сфере охотничьего хозяйства, допускается создание объектов охотничьей инфраструктуры, являющейся временными постройками, в том числе ограждений (часть 4 статьи 36 Лесного кодекса Российской Федерации).

Правила использования лесов для осуществления видов деятельности в сфере охотничьего хозяйства и перечень случаев использования лесов в указанных целях без предоставления лесных участков устанавливаются уполномоченным федеральным органом исполнительной власти (часть 5 статьи 36 Лесного кодекса Российской Федерации).

Договор аренды лесного участка, находящегося в государственной или муниципальной собственности, в случаях, предусмотренных статьей 36 Лесного кодекса Российской Федерации заключается на срок, не превышающий срок действия, соответствующего охотхозяйственного соглашения.

Осуществление видов деятельности в сфере охотничьего хозяйства осуществляется в соответствии с:

Федеральным законом от 24.04.1995 № 52-ФЗ «О животном мире»;

Федеральным законом от 24.07.2009 № 209-ФЗ «Об охоте и о сохранении охотничьих ресурсов, и о внесении изменений в отдельные законодательные акты Российской Федерации» (далее по тексту Федеральный закон от 24.07.2009 № 209-ФЗ);

приказом Минприроды России от 24.07.2020 № 477 «Об утверждении Правил охоты»;

приказом Минприроды России от 24.12.2010 № 560 «Об утверждении видов и состава биотехнических мероприятий, а также порядка их проведения в целях сохранения охотничьих ресурсов»;

приказом Минприроды России от 08.12.2011 № 948 «Об утверждении Методики исчисления размера вреда, причиненного охотничьим ресурсам»;

приказом Минприроды России от 27.01.2022 № 49 «Об утверждении нормативов допустимого изъятия охотничьих ресурсов, нормативов биотехнических мероприятий и о признании утратившим силу приказа Министерства природных ресурсов и экологии Российской Федерации от 25 ноября 2020 г. № 965»;

Законом Иркутской области от 18.06.2010 № 46-ОЗ «Об отдельных вопросах в сфере охоты, сохранения охотничьих ресурсов и среды их обитания в Иркутской области».

Нормативы установления защитных зон в сфере охотничьего хозяйства, согласно Лесоустроительной инструкции, приведены в таблице В1.

Пользование объектами животного мира в Жигаловском лесничестве в установленном законом порядке осуществляют на 01.01.2023 год:

№№ п/п	Наименование охотпользователя	Почтовый адрес, номер контактного телефона (при наличии), адрес электронной почты (при наличии)	Площадь закрепленных охотничьих угодий, тыс. га	Сведения об охотничьих угодьях, закрепленных на основании охотхозяйственных соглашений	Сведения об охотничьих угодьях, предоставленных на основании долгосрочных лицензий на пользование животным миром (указываются сведения об охотничьих угодьях, в отношении которых охотхозяйственные соглашения не заключены)						
					серия, номер	дата заключения	срок действия, лет				
1	2	3	4	5	6	7	8	9	10	11	
<b>Жигаловский район</b>											
1.	Общество с ограниченной ответственностью «Ленатур»	666402, пос. Жигалово Иркутской области, ул. Советская, д. 26, тел. (839551) 32-520, lenatur@irkutsk@mail.ru	109,710	17	28.04.2012	49 лет					
2.	Иркутская областная общественная организация охотников и рыболовов	64047, г. Иркутск, ул. Трилисера, д. 87, тел. (83952) 20-83-86, ohotsouz@mail.ru	131,730				135,063	серия XX № 6573	22.12.2004	22.12.2029	
3.	Открытое акционерное общество «Жигаловский зверопромхоз»	666402, пос. Жигалово Иркутской области, ул. Неугодиновская, д. 45, тел. (839551) 31-049, zveroprom@irmail.ru	1576,083	19	21.05.2012	49 лет					
<b>Качугский район</b>											
4.	Общество с ограниченной ответственностью «Фирма «Импулс»	664011, г.Иркутск ул. Горького 31, т.89025608430	41,891	№ 49	30.06.2015	49 лет					
5.	Общество с ограниченной ответственностью «СибРесурс»	664057, г. Иркутск, ул. Декабрьских событий, д. 71, тел. (83952) 500-995	40,046	№ 21	25.07.2012	49 лет					

Table with 11 columns: № п/п, Наименование охотпользователя, Почтовый адрес, номер контактного телефона, адрес электронной почты, Площадь закрепленных охотничьих угодий, тыс. га, Сведения об охотничьих угодьях, закрепленных на основании охотхозяйственных соглашений, Сведения об охотничьих угодьях, предоставленных на основании долгосрочных лицензий на пользование животным миром, площадь охотничьего угодья, тыс. га, серия, номер, дата заключения, срок действия.

В таблицах Б22-Б23 приведен видовой состав охотничьих ресурсов и показатели их плотности населения в Жигаловском и Качугском районе Иркутской области в 2017-2023 годах (данные зимнего маршрутного учета и других специальных методов учета).

Таблица Б22

Видовой состав охотничьих ресурсов и показатели их плотности населения в Жигаловском районе Иркутской области в 2017-2023 годах (данные зимнего маршрутного учета и других специальных методов учета)

Table with 8 columns: № п/п, Виды охотничье-промысловых животных, Плотность населения объектов животного мира, отнесенных к объектам охоты (особей/1000 га) for years 2017-2023.

Примечания: - учетные данные отсутствуют; \*- вид внесен в Красную книгу Иркутской области.

Кроме видов, указанных в таблице Б22, из объектов животного мира, отнесенных к объектам охоты, на территории Жигаловского района встречаются азиатский бурундук, летяга, водяная полевка, алтайский крот, ласка, бекас обыкновенный, лесной дупель, азиатский бекас, вальдшнеп, сизый голубь, клинтух, скалистый голубь, большая горлица. Из видов зверей и птиц, не отнесенных к охотничьим ресурсам, на территории Жигаловского района обитают различные истребители насекомых, рукокрылых и мышевидных грызунов, а также сорока, кукушка, сойка, кедровка, черная ворона, обыкновенная кукушка, желна, большой пестрый дятел, трехпалый дятел, мелкие воробьиные птицы. Из хищных птиц обычен черный коршун, встречаются хохлатый осоед, полевой лунь, тетеревятник, перепелятник, зимняк (пролет), обыкновенный канюк, чеглок. Из сов возможна встреча болотной совы, ушастой совы, ястребиной совы, длиннохвостой и бородатой неясытей, белой совы (пролет, зимовка), мохноногого сыча, воробьиного сычика. Из видов позвоночных животных, занесенных в Красные книги Российской Федерации\*\* и Иркутской области\*, подлежащих особой охране, на территории участка в Жигаловском районе могут быть встречены: черный аист\*\*, лебедь-кликун\* (пролет), восточный болотный лунь\*, орел-карлик\*, беркут\*\*, скопа\*\*, орлан-белохвост\*\*, сапсан\*\*, серый журавль\*, филин\*\*, выдра\*.

Таблица Б23

Видовой состав охотничьих ресурсов и показатели их плотности населения в Качугском районе Иркутской области в 2017-2023 годах (данные зимнего маршрутного учета и других специальных методов учета)

Table with 8 columns: № п/п, Виды охотничье-промысловых животных, Плотность населения объектов животного мира, отнесенных к объектам охоты (особей/1000 га) for years 2017-2023.

Table with 8 columns: № п/п, Виды охотничье-промысловых животных, Плотность населения объектов животного мира, отнесенных к объектам охоты (особей/1000 га) for years 2017-2023.

Примечания: - учетные данные отсутствуют; \*- вид внесен в Красную книгу Иркутской области.

Кроме видов, указанных в таблице Б23, из объектов животного мира, отнесенных к объектам охоты, на территории Качугского района встречаются азиатский бурундук, летяга, водяная полевка, алтайский крот, ласка, бекас обыкновенный, лесной дупель, азиатский бекас, вальдшнеп, сизый голубь, клинтух, скалистый голубь, большая горлица.

Из видов зверей и птиц, не отнесенных к охотничьим ресурсам, на территории Качугского района обитают различные истребители насекомых, рукокрылых и мышевидных грызунов, а также сорока, кукушка, сойка, кедровка, черная ворона, обыкновенная кукушка, желна, большой пестрый дятел, трехпалый дятел, мелкие воробьиные птицы.

Из хищных птиц обычен черный коршун, встречаются хохлатый осоед, полевой лунь, тетеревятник, перепелятник, зимняк (пролет), обыкновенный канюк, чеглок.

Из сов возможна встреча болотной совы, ушастой совы, ястребиной совы, длиннохвостой и бородатой неясытей, белой совы (пролет, зимовка), мохноногого сыча, воробьиного сычика.

Из видов позвоночных животных, занесенных в Красные книги Российской Федерации\*\* и Иркутской области\*, подлежащих особой охране, на территории участка в Жигаловском районе могут быть встречены: черный аист\*\*, лебедь-кликун\* (пролет), восточный болотный лунь\*, орел-карлик\*, беркут\*\*, скопа\*\*, орлан-белохвост\*\*, сапсан\*\*, серый журавль\*, филин\*\*, выдра\*.

Учитывая отсутствие нормативно-правовых актов федеральных органов исполнительной власти, уполномоченных в области лесных отношений, устанавливающих границы ОЗУ лесов на территории Иркутской области, сведения о глухариных токах не приводятся.

Местоположение глухариных токов будет определяться в процессе лесоустроительных работ, согласно Лесоустроительной инструкции.

Информация об охотпользователях, границах и площадях закрепленных и общедоступных охотничьих угодий отражена в схеме размещения, использования и охраны охотничьих угодий на территории Иркутской области, утвержденной указом Губернатора Иркутской области от 04.02.2019 № 22-уг.

Схемой территориального планирования Иркутской области, утвержденной постановлением Правительства Иркутской области от 02.11.2012 № 607-пп, зарезервированы участки под планируемые особо охраняемые природные территории регионального значения.

Перечень мест традиционного проживания и традиционной хозяйственной деятельности коренных малочисленных народов указан в распоряжении Правительства Российской Федерации от 08.05.2009 № 631-р.

Данные о межрегиональных миграционных путях и местах размещения зимних концентраций диких копытных животных показаны на рисунке 1, размещение основных мест обитания хищных птиц и места прохождения их осенних миграций - на рисунке 2, пути миграций, массового гнездования, зимовок и остановок на отдых прибрежных птиц - на рисунке 3.

Рисунок 1

Схема межрегиональных миграционных путей диких копытных животных и мест размещения зимних концентраций диких копытных животных на территории Иркутской области

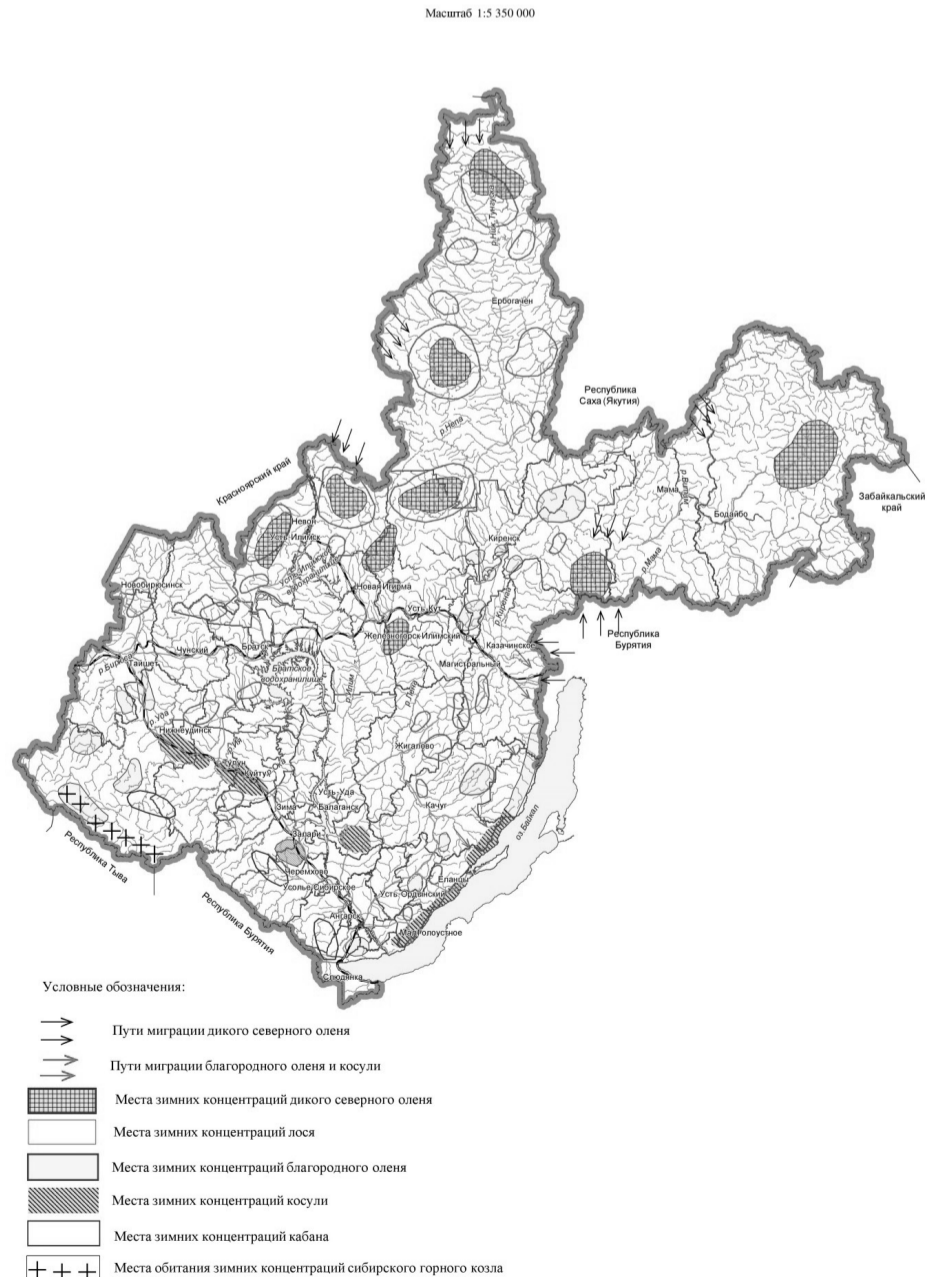


Рисунок 2

Схема размещения основных мест обитания хищных птиц и мест прохождения их осенних миграций на территории Иркутской области  
Масштаб 1:5 350 000

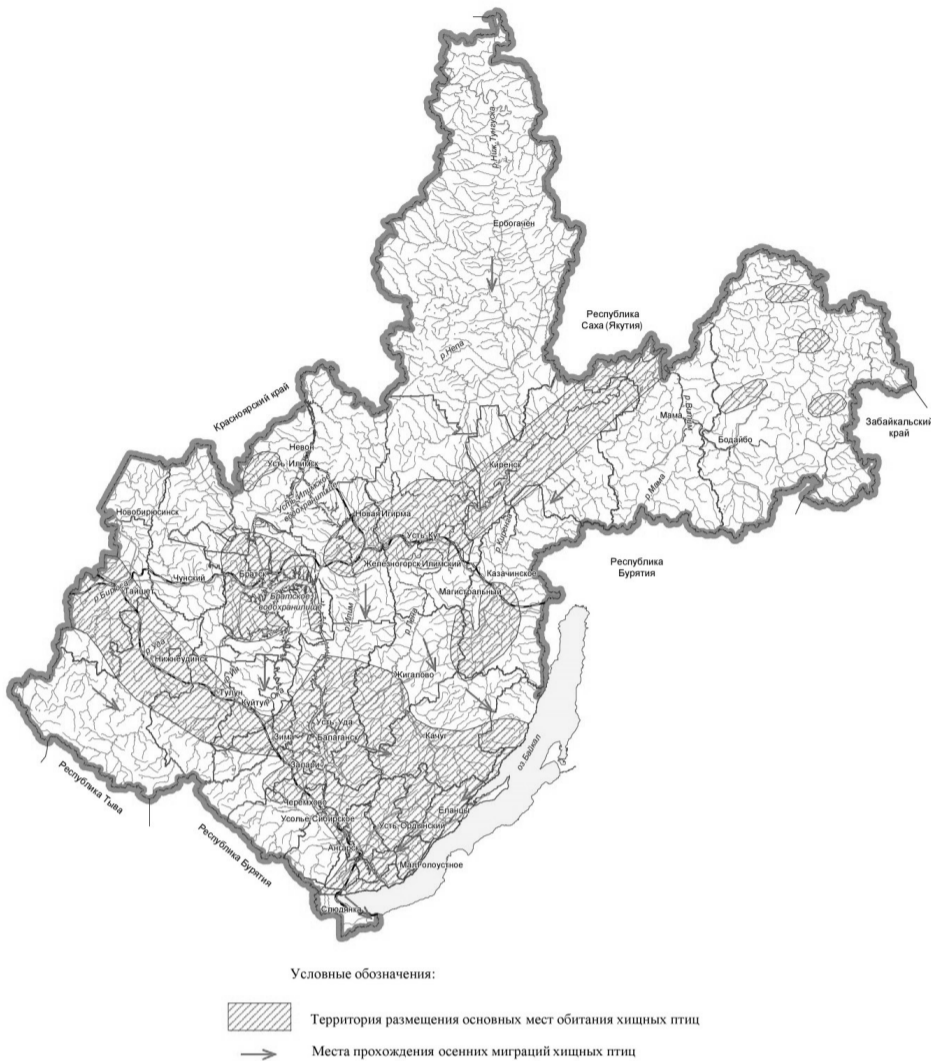


Рисунок 3

Схема путей миграций, массового гнездования, зимовок и остановок на отдых у прибрежных птиц Иркутской области  
масштаб 1:5 350 000



Следует отметить, что на территории Иркутской области в целом сезонные межрегиональные миграции наиболее выражены только у северного оленя, в меньшей степени - у благородного оленя, косули и лося.

Лось, в силу его экологических особенностей, в меньшей степени зависит от глубины снегового покрова, поэтому ярко выраженные миграции у этого зверя не отмечаются, а, как правило, наблюдаются подвиги из летних биотопов в

зимние (поймы рек с неглубоким снегом, гари и вырубки).

Согласно Закону Иркутской области от 18.06.2010 № 46-ОЗ «Об отдельных вопросах в сфере охоты, сохранения охотничьих ресурсов и среды их обитания в Иркутской области», охотпользователь имеет право:

добывать и организовывать добычу охотничьих ресурсов, предоставленных ему в пользование в соответствии с охотхозяйственным соглашением;

перерабатывать продукцию, полученную в процессе охоты, и производить изделия из этой продукции, осуществлять их реализацию;

заключать договоры об оказании услуг в сфере охотничьего хозяйства с физическими лицами, юридическими лицами и индивидуальными предпринимателями;

предоставлять услуги, связанные с охотой и ведением охотничьего хозяйства, использованием охотничьей инфраструктуры в закрепленных охотничьих угодьях;

представлять заявки в уполномоченный орган исполнительной власти области для определения квоты добычи охотничьих ресурсов в отношении закрепленного охотничьего угодья;

выдавать разрешения на добычу охотничьих ресурсов в пределах установленных квот, норм добычи и пропускной способности, закрепленных за охотпользователем охотничьих угодий;

воздействовать на охотничьи угодья с целью улучшения состояния охотничьих ресурсов по согласованию с собственниками земельных участков, землевладельцами, землепользователями, владельцами лесного фонда и уполномоченным органом исполнительной власти области;

осуществлять производственный охотничий контроль в закрепленных за ним охотничьих угодьях, в том числе проверять документы, удостоверяющие право на охоту, у охотника, заключившего с охотпользователем договор об оказании услуг в сфере охотничьего хозяйства;

составлять и направлять сообщения в уполномоченный орган исполнительной власти области об административных правонарушениях в сфере охоты и ведения охотничьего хозяйства;

создавать и поддерживать в закрепленных охотничьих угодьях охотничью инфраструктуру, вести подсобное хозяйство, связанное с охотой и ведением охотничьего хозяйства;

обжаловать в судебном порядке решение об установлении квоты добычи охотничьих ресурсов в закрепленном охотничьем угодье;

осуществлять иные права, предусмотренные федеральными законами, законами области и охотхозяйственными соглашениями.

Охотпользователь обязан:

соблюдать условия охотхозяйственного соглашения;

осуществлять деятельность по сохранению и использованию охотничьих ресурсов и среды их обитания;

не допускать разрушения или ухудшения качества охотничьих угодий;

оказывать помощь органам государственной власти области, в том числе должностным лицам уполномоченного органа исполнительной власти области, в осуществлении охраны охотничьих ресурсов;

применять гуманные способы и орудия охоты, не нарушающие целостности естественных сообществ;

осуществлять учет и оценку состояния охотничьих ресурсов и среды их обитания, а также осуществлять учет добытых охотничьих ресурсов;

организовывать и проводить мероприятия по сохранению охотничьих ресурсов и среды их обитания и созданию охотничьей инфраструктуры;

не допускать нарушений прав других природопользователей;

осуществлять иные обязанности, предусмотренные федеральными законами, законами области и охотхозяйственными соглашениями.

При разработке мероприятий по охране объектов животного мира следует руководствоваться следующими законодательными и нормативными правовыми актами:

Лесным кодексом Российской Федерации;

статьями 49, 60, 77, 78 Федерального закона от 10.01.2002 № 7-ФЗ «Об охране окружающей среды»;

статьями 22, 24, 28 Федерального закона от 24.04.1995 № 52-ФЗ «О животном мире»;

статьей 51 Федерального закона от 24.07.2009 № 209-ФЗ «Об охоте и о сохранении охотничьих ресурсов, и о внесении изменений в отдельные законодательные акты Российской Федерации»;

требованиями по предотвращению гибели объектов животного мира при осуществлении производственных процессов, а также при эксплуатации транспортных магистралей, трубопроводов, линий связи и электропередачи, утвержденными постановлением Правительства Российской Федерации от 13.08.1996 № 997;

указом Губернатора Иркутской области от 29.05.2019 №112-уг «Об утверждении лесного плана Иркутской области на 2019-2028 годы» (раздел 3.6 «Информация о потенциале лесов для осуществления видов деятельности в сфере охотничьего хозяйства»);

приказом Федерального агентства лесного хозяйства от 29.02.2012 № 69 «Об утверждении Состав проекта освоения лесов и порядка его разработки»;

приказом Министерства природных ресурсов и экологии Российской Федерации от 08.12.2011 № 948 (Методика исчисления размера вреда, причиненного охотничьим ресурсам);

приказом Министерства природных ресурсов и экологии Российской Федерации от 28.04.2008 № 107 (Методика исчисления размера вреда, причиненного объектам животного мира, занесенным в Красную книгу Российской Федерации, а также иным объектам животного мира, не относящимся к объектам охоты и рыболовства и среде их обитания);

требованиями по предотвращению гибели объектов животного мира, за исключением объектов животного мира, находящихся на особо охраняемых природных территориях федерального значения, при осуществлении производственных процессов, а также при эксплуатации транспортных магистралей, трубопроводов, линий связи и электропередачи на территории Иркутской области, утвержденными постановлением Правительства Иркутской области от 23.07.2014 № 360-пп.

В качестве мероприятий, направленных на охрану объектов животного мира и среду их обитания могут служить следующие:

исключение из плана рубок участков охотничьих угодий, где находятся места размножения (глухариные тока, места отела копытных), места нагула, отдыха и пути миграции диких животных, а также участки их сезонной концентрации в период вскармливания молодняка или в период зимовки, и пр.;

запрет на движение транспортных средств вне технологических дорог, установленных проектом освоения лесов;

запрет на содержание собак в вахтовых поселках или на лесозаготовительных участках;

исключение фактов нахождения работников-арендаторов лесных участков в охотничьих угодьях с огнестрельным охотничьим оружием и орудиями лова без разрешительных документов на право охоты;

хранение и складирование горюче-смазочных материалов (далее по тексту – ГСМ) только в специально оборудованных для этого местах (на площадках), гарантирующих предотвращение заболеваний и гибели объектов животного мира, ухудшения среды их обитания;

запрет на выжигание растительности в границах арендованных участков;

запрет на складирование отходов производства, бытовых и пищевых отходов на лесных участках, предоставленных в аренду.

Учитывая, что в результате хозяйственной деятельности происходит существенное изменение условий обитания охотничьих ресурсов, звери и птицы навсегда (или временно) покидают привычные участки обитания, отмечается их гибель, существенное сокращение численности на данной территории, снижение продуктивности их популяций, а также репродуктивной функции отдельных особей министерства лесного комплекса Иркутской области предлагает разработать и представить на рассмотрение расчеты ущерба объектам животного мира (охотничьим ресурсам) и среде их обитания от хозяйственной деятельности.

Сроки добычания охотничье-промысловых животных установлены приказом Минприроды России от 24.07.2020 № 477 «Об утверждении Правил охоты».

Исполнительный орган государственной власти, осуществляющий функции по управлению в сфере охраны и использования объектов животного мира, в том числе в сфере охоты, сохранения охотничьих ресурсов и среды их обитания в Иркутской области по согласованию с Министерством природных ресурсов Российской Федерации вправе осуществить корректировку сроков добычания объектов животного мира в пределах 2 недель раньше или 2 недель позже сроков, установленных Правительством Российской Федерации.

Нормы допустимой добычи охотничьих ресурсов на одного охотника в охотничьих угодьях Иркутской области, за исключением особо охраняемых природных территорий федерального значения, при осуществлении любительской, спортивной и промысловой охоты утверждаются исполнительным органом государственной власти, осуществляющим функции по управлению в сфере охраны и использования объектов животного мира, в том числе в сфере охоты, сохранения охотничьих ресурсов и среды их обитания в Иркутской области ежегодно.

Лимиты добычи охотничьих ресурсов и квоты их добычи на территории Иркутской области, за исключением лимитов и квот добычи охотничьих ресурсов, находящихся на ООПТ федерального значения, утверждаются Губернатором Иркутской области.

#### Перечень и нормы проведения биотехнических мероприятий

Виды и состав биотехнических мероприятий, а также порядок их проведения в целях сохранения охотничьих ресурсов утверждены приказом Минприроды России от 24.12.2010 № 560.

К биотехническим мероприятиям относятся меры по поддержанию и увеличению численности охотничьих ресурсов. В охотничьих угодьях проводятся следующие виды биотехнических мероприятий:

Предотвращение гибели охотничьих ресурсов:

предотвращение незаконной добычи охотничьих ресурсов, а также разрушения и уничтожения среды их обитания;

изъятие хищных животных (за исключением объектов животного мира, отнесенных к охотничьим ресурсам, а также млекопитающих и птиц, занесенных в Красную книгу Российской Федерации и (или) в красные книги субъектов Российской Федерации), влияющих на сокращение численности охотничьих ресурсов;

предотвращение гибели охотничьих ресурсов при эксплуатации транспортных средств и осуществлении производственных процессов;

создание в охотничьих угодьях зон охраны охотничьих ресурсов.

Подкормка охотничьих ресурсов и улучшение кормовых условий среды их обитания:

выкладка кормов;

создание искусственных водоемов;

создание сооружений для выкладки кормов;

устройство кормовых полей.

Улучшение условий защиты и естественного воспроизводства охотничьих ресурсов:

создание защитных посадок растений;  
устройство искусственных мест размножения, жилищ, укрытий охотничьих ресурсов;  
создание искусственных водоемов. Расселение охотничьих ресурсов:  
акклиматизация и реинтродукция охотничьих ресурсов; расселение охотничьих ресурсов;  
размещение охотничьих ресурсов в среде их обитания, выращенных в полувольных условиях и искусственно созданной среде обитания.

Биотехнические мероприятия проводятся в закрепленных и общедоступных охотничьих угодьях.  
Нормативы объемов биотехнических мероприятий в закрепленных охотничьих угодьях определяются юридическими лицами и индивидуальными предпринимателями, заключившими охотхозяйственные соглашения, или у которых право долгосрочного пользования животным миром возникло на основании долгосрочных лицензий на пользование объектами животного мира.

Нормативы объемов биотехнических мероприятий в общедоступных охотничьих угодьях определены Схемой размещения, использования и охраны охотничьих угодий на территории Иркутской области, утвержденной Указом Губернатора Иркутской области от 04.02.2019 № 22-уг».

В таблице Б24 приведены виды мероприятий биотехнического характера, необходимые для ведения охотничьего хозяйства.

Таблица Б24

**Рекомендуемые виды биотехнических мероприятий**

№№ п/п	Виды мероприятий	Ед.изм.	Ежегодный объём мероприятий
1	2	3	4
1.	Устройство солонцов:		
	для лося	шт.	
	для зайцев	шт.	
2.	Устройство галечников и порхалищ	шт.	
3.	Подрубка осины, ивы	м²	
4.	Устройство подкормочных площадок	шт.	

**Перечень разрешенных для размещения объектов охотничьей инфраструктуры**

На лесных участках, предоставленных для осуществления видов деятельности в сфере охотничьего хозяйства, допускается создание охотничьей инфраструктуры, являющихся временными постройками, в том числе ограждений в соответствии с Федеральным законом от 24.07.2009 № 209-ФЗ.

В соответствии со статьей 53 Федерального закона от 24.07.2009 № 209-ФЗ, распоряжением Правительства Российской Федерации от 11.07.2017 № 1469-р утвержден Перечень объектов, относящихся к охотничьей инфраструктуре.

В состав объектов, относящихся к охотничьей инфраструктуре, включены:

- вольер, питомник диких животных, ограждения для содержания и разведения охотничьих ресурсов в полувольных условиях и искусственно созданной среде обитания;
- егерский кордон;
- охотничья база.

Содержание охотничьей инфраструктуры в закрепленных охотничьих угодьях обеспечивается юридическими лицами и индивидуальными предпринимателями, заключившими охотхозяйственные соглашения.

**6. Нормативы, параметры и сроки использования лесов для ведения сельского хозяйства**

В соответствии со статьей 38 Лесного кодекса Российской Федерации леса могут использоваться для ведения сельского хозяйства (сенокосения, выпаса сельскохозяйственных животных, пчеловодства, северного оленеводства, пантового оленеводства, товарной аквакультуры (товарного рыбоводства), выращивания сельскохозяйственных культур и иной сельскохозяйственной деятельности) с предоставлением или без предоставления лесного участка, установлением или установлением сервитута, публичного сервитута.

На лесных участках, предоставленных для ведения сельского хозяйства, допускаются размещение ульев и пчел, возведение изгородей, навесов и других некапитальных строений, сооружений, предназначенных, в том числе для осуществления товарной аквакультуры (товарного рыбоводства).

Использование лесов для ведения сельского хозяйства осуществляется в соответствии с: приказом Минприроды России от 02.07.2020 № 408 «Об утверждении Правил использования лесов для ведения сельского хозяйства и Перечня случаев использования лесов для ведения сельского хозяйства без предоставления лесного участка, с установлением или без установления сервитута, публичного сервитута» (далее по тексту – приказ Минприроды России от 02.07.2020 № 408);

Водным кодексом Российской Федерации;  
Лесным кодексом Российской Федерации;  
Федеральным законом от 01.05.1999 № 94-ФЗ «Об охране озера Байкал».

В Правилах использования лесов для ведения сельского хозяйства и перечня случаев использования лесов для ведения сельского хозяйства без предоставления лесного участка, с установлением или без установления сервитута, публичного сервитута содержатся общие положения, распространяющие свое действие на любое использование лесов для ведения сельского хозяйства, и специальные требования, определяющие особенности осуществления в лесах отдельных видов сельскохозяйственной деятельности.

Ведение сельского хозяйства запрещается:  
в лесах, расположенных в водоохраных зонах, за исключением сенокосения и пчеловодства;  
в лесах, расположенных в лесопарковых зонах;  
в лесах, расположенных в зеленых зонах, за исключением сенокосения и пчеловодства (без возведения изгородей в указанных целях);

в городских лесах;  
на заповедных лесных участках;  
на ОЗУ лесов, за исключением сенокосения и пчеловодства (кроме заповедных лесных участков).

В границах прибрежных защитных полос запрещается распахивать земель, выпас сельскохозяйственных животных и организация для них летних лагерей, ванн.

Запрещается использовать земли лесного фонда, занятые лесными культурами, естественными молодняками ценных древесных пород, селекционно-лесосеменных, сосновых, елово-пихтовых, ивовых, ореховых плантаций, с проектируемыми мероприятиями по содействию естественному лесовосстановлению и лесовосстановлению хвойными породами, с легкоразмываемыми и развеваемыми почвами.

Граждане, юридические лица осуществляют использование лесов для ведения сельского хозяйства на основании договоров аренды лесных участков.

Для использования лесов гражданами в целях осуществления сельскохозяйственной деятельности (в том числе пчеловодства) для собственных нужд лесные участки предоставляются в безвозмездное пользование или устанавливается сервитут в соответствии со статьей 9 Лесного кодекса Российской Федерации.

Невыполнение гражданами, юридическими лицами, осуществляющими использование лесов, лесохозяйственного регламента и проекта освоения лесов является основанием для досрочного расторжения договоров аренды лесного участка, а также принудительного прекращения права постоянного (бессрочного) пользования лесным участком или безвозмездного пользования лесным участком, сервитута, публичного сервитута.

**Сведения о площадях лесных участков, на которых возможно сенокосение, выпас сельскохозяйственных животных, пчеловодство, северное оленеводство, мараловодство, выращивание сельскохозяйственных культур и иной сельскохозяйственной деятельности, рыбоводство, а также соответствующие нормативы (допустимые объемы)**

**Использование лесов для сенокосения.** Для сенокосения должны использоваться земли, предназначенные для лесовосстановления (вырубки, гари, редины, пустыри, прогалины и другие), до проведения на них лесовосстановления.

В необходимых случаях для сенокосения могут использоваться пригодные для этой цели участки малоценных лесных насаждений, не планируемые под реконструкцию лесных насаждений.

**Использование лесов для выпаса сельскохозяйственных животных.** Для выпаса сельскохозяйственных животных должны использоваться нелесные земли, а также земли, предназначенные для лесовосстановления (вырубки, гари, редины, пустыри, прогалины и другие), до проведения на них лесовосстановления.

Выпас сельскохозяйственных животных не допускается на землях: занятых лесными культурами, естественными молодняками ценных древесных пород, насаждениями с развитым жизнеспособным подростом;

селекционно-лесосеменных, сосновых, елово-пихтовых, ивовых, твердолиственных, орехоплодных плантаций; с проектируемыми мероприятиями по содействию естественному лесовосстановлению и лесовосстановлению хвойными и твердолиственными породами;

с легкоразмываемыми и развеваемыми почвами.

Владельцы сельскохозяйственных животных должны обеспечить:

огораживание скотопрогонов или пастбища во избежание потрав лесных культур, питомников, молодняков естественного происхождения и других ценных участков леса;

выпас сельскохозяйственных животных пастухом (за исключением выпаса на огороженных участках или на привязи).

Пастба коз разрешается исключительно на предварительно огороженных владельцами сельскохозяйственных животных лесных участках или на привязи.

**Северное оленеводство, пантовое оленеводство.** При использовании лесов с целью ведения северного оленеводства в местах традиционного проживания и хозяйственной деятельности лиц, относящихся к коренным малочисленным народам Севера, Сибири и Дальнего Востока Российской Федерации, должны обеспечиваться защита исконной среды обитания этих народов и их традиционный образ жизни в соответствии с Федеральным законом от 30 апреля 1999 года № 82-ФЗ «О гарантиях прав коренных малочисленных народов Российской Федерации».

Для осуществления северного оленеводства в качестве кормовой базы должны использоваться леса в лесных районах, находящихся в пределах возрастной зоны притундровых лесов и редкостойной тайги и таежной лесорастительной зоны, а также Южно-Сибирской горной зоне Российской Федерации.

Подобная информация о распределении лесничества по лесорастительным зонам и лесным районам приведена в

таблице 2.

В лесах, предоставляемых гражданам и юридическим лицам для ведения северного оленеводства, должны применяться пастбищеобороты, не приводящие к ухудшению напочвенного покрова и поверхности почвы таких участков.

Для осуществления пантового оленеводства (мараловодства) в качестве кормовой базы должны использоваться лесные участки в местах обитания животных, используемых для пантового оленеводства (мараловодства).

На лесных участках, предназначенных для ведения пантового оленеводства (мараловодства), допускается возведение ограждений.

**Пчеловодство.** В качестве кормовой базы для медоносных пчел используются лесные участки, на которых, в составе древесного, кустарникового или травяно-кустарничкового яруса имеются медоносные растения.

Из земель лесного фонда для размещения ульев и пчел должны предоставляться, в первую очередь, земли, предназначенные для лесовосстановления (вырубки, гари, редины, пустыри, прогалины и другие), до проведения на них лесовосстановления.

**Товарная аквакультура (товарное рыбоводство).** Для осуществления товарной аквакультуры (товарного рыбоводства) должны использоваться нелесные земли (просеки, дороги, болота, каменистые россыпи и другие), а также земли, предназначенные для лесовосстановления (вырубки, гари, редины, пустыри, прогалины и другие), до проведения на них лесовосстановления.

**Выращивание сельскохозяйственных культур и иной сельскохозяйственной деятельности.** Для выращивания сельскохозяйственных культур и иной сельскохозяйственной деятельности, должны использоваться земли, предназначенные для лесовосстановления (вырубки, гари, редины, пустыри, прогалины и другие), до проведения на них лесовосстановления.

На лесных участках, используемых для выращивания сельскохозяйственных культур и иной сельскохозяйственной деятельности, допускается применение химических и биологических препаратов, если иное не предусмотрено правовым режимом лесов, расположенных на таких участках.

**Параметры использования лесов для ведения сельского хозяйства**

Использование лесов для ведения сельского хозяйства осуществляется на принципах обеспечения многоцелевого, рационального, непрерывного, неистощительного использования лесов для удовлетворения потребностей общества в лесах и лесных ресурсах.

В таблице 14 приведены виды использования лесов с указанием возможного объема их использования.

Таблица 14

**Параметры использования лесов для ведения сельского хозяйства**

№ п/п	Виды пользования	Единица измерения	Ежегодный допустимый объем
1	2	3	4
1.	Использование пашни	га	556
2.	Сенокосение	га/тонн	1899/1531
3.	Выпас сельскохозяйственных животных		
	а) в лесу	га/голов	9155/2616
	б) на выгонах, пастбищах	га/голов	1634/545
4.	Пчеловодство	тыс. га	
	а) медоносы:		
	липа	га	
	травы	га	
	б) медопродуктивность	кг/га	
	липа	кг/га	
	травы	кг/га	
	в) возможное количество пчелосемей	количество пчелосемей	
5.	Северное оленеводство	га/голов	По мере необходимости
6.	Товарная аквакультура (товарное рыбоводство)		По мере необходимости
7.	Выращивание сельскохозяйственных культур	га	По мере необходимости
8.	Иная сельскохозяйственная деятельность		По мере необходимости

В соответствии с частью 3 статьи 72 Лесного кодекса Российской Федерации договор аренды лесного участка, находящегося в государственной или муниципальной собственности, для ведения сельского хозяйства заключается на срок от 10 до 49 лет.

**6.1 Нормативы, параметры и сроки использования лесов для осуществления рыболовства, за исключением любительского рыболовства**

Использование лесов для осуществления рыболовства, за исключением любительского рыболовства, осуществляется с предоставлением или без предоставления лесного участка, установлением или без установления сервитута, публичного сервитута.

В статью 25 Лесного кодекса Российской Федерации включен дополнительный вид использования лесов «осуществление рыболовства, за исключением любительского рыболовства».

При использовании лесов для осуществления рыболовства допускается возведение на лесных участках некапитальных строений, сооружений, необходимых для осуществления рыболовства (статья 38.1 Лесного кодекса Российской Федерации).

Лесные участки, находящиеся в государственной или муниципальной собственности, предоставляются для целей рыболовства на территориях, примыкающих к береговой линии водного объекта или его части, отнесенных к рыболовному участку.

Договор аренды лесного участка, находящегося в государственной или муниципальной собственности, заключается на срок, не превышающий срока действия соответствующего решения о предоставлении водных биологических ресурсов в пользование, договора пользования рыболовным участком или договора пользования водными биологическими ресурсами без проведения торгов (часть 3 статьи 72 и пункт 1 части 3 статьи 73.1 Лесного кодекса Российской Федерации).

**7. Нормативы, параметры и сроки использования лесов для осуществления научно-исследовательской и образовательной деятельности**

Леса лесничества могут использоваться для осуществления научно-исследовательской деятельности, образовательной деятельности (часть 7 пункт 1 статьи 25 Лесного кодекса Российской Федерации) научными организациями и образовательными организациями.

Приказом Минприроды России от 27.07.2020 № 487 утверждены Правила использования лесов для осуществления научно-исследовательской деятельности, образовательной деятельности.

Использование лесов для осуществления научно-исследовательской деятельности предусматривает осуществление экспериментальной или теоретической деятельности, направленной на получение новых знаний об экологической системе леса, проведение прикладных научных исследований, направленных на применение этих знаний для достижения практических целей и решения конкретных задач в области использования, охраны, защиты, воспроизводства лесов.

Использование лесов для осуществления образовательной деятельности предусматривает создание и использование на лесных участках полигонов, опытных площадок для изучения природы леса, обучения методам таксации леса, технологии рубок лесных насаждений, работ по охране, защите, воспроизводству лесов и других мероприятий в области изучения, использования, охраны, защиты, воспроизводства лесов, иных компонентов лесных экосистем, объектов необходимой лесной инфраструктуры для закрепления на практике у обучающихся специальных знаний и навыков.

При использовании лесов для осуществления научно-исследовательской деятельности, образовательной деятельности допускается создание и использование на лесных участках полигонов, опытных площадок для проведения научных исследований изучения природы леса, обучения в области использования, охраны, защиты, воспроизводства лесов с объектами необходимой лесной инфраструктуры.

Использование лесов для научно-исследовательской деятельности, образовательной деятельности осуществляется в соответствии с лесохозяйственным регламентом лесничества, проектом освоения лесов.

Государственные учреждения, муниципальные учреждения, другие научные организации, образовательные организации, использующие леса для научно-исследовательской деятельности, образовательной деятельности, имеют право:

осуществлять использование лесов в соответствии с условиями договора аренды лесного участка, решения о предоставлении лесного участка в постоянное (бессрочное) пользование;

устанавливать специальные знаки, информационные и иные указатели, ограничивающие территорию, на которой осуществляется образовательная деятельность, научно-исследовательская деятельность;

осуществлять рубку лесных насаждений в научных и образовательных целях;

создавать согласно части 1 статьи 13 Лесного кодекса Российской Федерации лесную инфраструктуру (лесные дороги, лесные склады и другую);

осуществлять экспериментальную деятельность по использованию, охране, защите, воспроизводству лесов в целях разработки, опытно-производственной проверки и внедрения результатов научно-исследовательских, опытно-конструкторских работ;

проводить испытания химических, биологических и иных средств для изучения их влияния на экологическую систему леса;

создавать и использовать объекты научной и учебно-практической базы;

иметь другие права, если их реализация не противоречит требованиям законодательства Российской Федерации.

При осуществлении использования лесов для научно-исследовательской деятельности, образовательной деятельности не допускается:

повреждение лесных насаждений, растительного покрова и почв за пределами предоставленного лесного участка; захламление предоставленного лесного участка и территории за его пределами строительным и бытовым мусором,

отходами древесины, иными видами отходов;  
загрязнение площади предоставленного лесного участка и территории за его пределами химическими и радиоактивными веществами.

Земли, нарушенные при использовании лесов для научно-исследовательской деятельности, образовательной деятельности, подлежат рекультивации в срок не более 1 года после завершения работ.

На участках с нарушенным почвенным покровом при угрозе развития эрозии почвы должна проводиться рекультивация земель с посевом трав и (или) посадкой деревьев и кустарников на склоне.

Использование лесов для осуществления научно-исследовательской и образовательной деятельности строится на принципах обеспечения многоцелевого, рационального, непрерывного, неистощительного использования лесов для удовлетворения потребностей общества в лесах и лесных ресурсах.

Для осуществления научно-исследовательской и образовательной деятельности лесные участки предоставляются государственным учреждениям, муниципальным учреждениям в постоянное (бессрочное) пользование, другим научным организациям, образовательным организациям – в аренду (пункт 2 статьи 40 Лесного кодекса Российской Федерации).

В соответствии с частью 3 статьи 72 Лесного кодекса Российской Федерации договор аренды лесного участка, находящегося в государственной или муниципальной собственности, для осуществления научно-исследовательской и образовательной деятельности заключается на срок от 10 до 49 лет.

## 8. Нормативы, параметры и сроки использования лесов для осуществления рекреационной деятельности

Леса могут использоваться для осуществления рекреационной деятельности, представляющей собой деятельность, связанную с оказанием услуг в сфере туризма, физической культуры и спорта, организации отдыха и укрепления здоровья граждан.

Рекреационная деятельность в лесах, расположенных на особо охраняемых природных территориях, осуществляется в соответствии с законодательством Российской Федерации об особо охраняемых природных территориях.

При осуществлении в лесах деятельности, предусмотренной частью 3 статьи 41 Лесного кодекса Российской Федерации, не допускается размещение объектов, являющихся местами жительства физических лиц.

На лесных участках, предоставленных для осуществления рекреационной деятельности, подлежат сохранению природные ландшафты, объекты животного мира, растительного мира, водные объекты (пункт 3 статьи 41 Лесного кодекса Российской Федерации).

Использование лесов для осуществления рекреационной деятельности не должно препятствовать праву граждан свободно и бесплатно пребывать в лесах (пункт 1 статьи 11 Лесного кодекса Российской Федерации).

Приказом Минприроды России от 09.11.2020 № 908 утверждены Правила использования лесов для осуществления рекреационной деятельности.

Леса для осуществления рекреационной деятельности используются способами, не наносящими вреда окружающей среде и здоровью человека.

Для осуществления рекреационной деятельности в целях организации отдыха, туризма, физкультурно-оздоровительной и спортивной деятельности лица, использующие леса, могут организовывать туристические станции, туристические тропы и трассы, проведение культурно-массовых мероприятий, пешеходные, велосипедные и лыжные прогулки, конные прогулки (верхом и/или на повозках), занятия изобразительным искусством, познавательные и экологические экскурсии, спортивные соревнования по отдельным видам спорта, специфика которых соответствует проведению соревнований в лесу, физкультурно-спортивные фестивали и тренировочные сборы, а также другие виды организации рекреационной деятельности.

### Нормативы использования лесов для осуществления рекреационной деятельности (допустимая рекреационная нагрузка по типам ландшафта и другое)

Особенности организации рекреационной деятельности изложены в Правилах использования лесов для осуществления рекреационной деятельности, утвержденных приказом Минприроды России от 09.11.2020 № 908.

При определении размеров лесных участков, выделяемых для осуществления рекреационной деятельности, необходимо руководствоваться оптимальной рекреационной нагрузкой на лесные экосистемы при соблюдении условий не нанесения ущерба лесным насаждениям и окружающей среде.

Расчетная величина рекреационной емкости определяется на основании предельно допустимых одновременных рекреационных нагрузок на природные комплексы территории парка лесничества. Нормы допустимых рекреационных нагрузок принимаются в соответствии с «Временной методикой определения рекреационных нагрузок на природные комплексы при организации туризма, экскурсий, массового повседневного отдыха и временные нормы этих нагрузок» (М., Госкомлес СССР, 1987).

Рекреационная нагрузка определяется количеством людей, отдыхающих на единице площади лесов (1 га в определенный промежуток времени (час, день, месяц, сезон, год). Допустимая рекреационная нагрузка – это нагрузка, не превышающая восстановительных способностей лесных биогеоценозов при неопределенно длительном ее воздействии. Она приводит в основном к слабым нарушениям, т.е. вносит незначительные изменения в отдельные элементы биогеоценозов, не изменяя их структурную и функциональную устойчивость. Для устранения последствий антропогенного воздействия не требуется целенаправленного лесоводственного вмешательства.

Предельно допустимая рекреационная нагрузка – максимальная нагрузка, при которой биогеоценоз сохраняет свою жизнеспособность, приводит к существенным изменениям в структуре биогеоценоза, но не нарушает его функциональную устойчивость. Для устранения последствий требуется или периодическое снятие нагрузок, или активное лесоводственное вмешательство.

Чрезмерная рекреационная нагрузка приводит к необратимым изменениям отдельных элементов биогеоценоза, постепенной потере его структурной, функциональной и позиционной устойчивости.

Ландшафтная таксация лесов лесничества, при которой определяются группы и типы ландшафтов, даётся оценка биологической устойчивости насаждений, оценка рекреационной деградации лесной среды, санитарно-гигиеническая оценка лесных участков, оценка эстетической ценности лесных участков, не проводится.

Региональные нормы допустимых рекреационных нагрузок на леса Иркутской области отсутствуют. В качестве ориентиров рекомендуется использовать нормы, приведенные в таблице Б25.

Таблица Б25

### Нормы допустимых рекреационных нагрузок на 1 га лесного фонда, чел./га (Общесоюзные нормативы для таксации лесов: М., 1992)

Протяжённость дорожной сети на 1000 га лесного фонда, км	Преобладающие породы				
	Е, П	С, Л, К	Ос, Ив, Т	Б	
1	2	3	4	5	
Молодняки					
До 10	0,7/0,6	1,1/0,7	1,3/-	1,4/0,8	
11-15	0,8/0,7	1,3/0,8	1,5/-	1,7/0,9	
16-20	0,9/0,8	1,5/0,9	1,8/-	1,9/1,0	
21-25	1,0/0,9	1,6/1,0	1,9/-	2,1/1,1	
Более 25	1,1/0,9	1,8/1,1	2,1/-	2,2/1,2	
Средневозрастные и приспевающие насаждения					
До 10	1,0/0,8	1,5/0,9	1,7/-	1,8/1,0	
11-15	1,2/0,9	1,8/1,1	2,0/-	2,1/1,2	
16-20	1,4/1,0	2,0/1,2	2,3/-	2,9/1,3	
21-25	1,5/1,1	2,2/1,3	2,5/-	2,7/1,4	
Более 25	1,6/1,2	2,4/1,4	2,7/-	2,5/1,5	
Спелые и перестойные насаждения					
До 10	0,9/0,7	1,3/0,8	1,5/-	1,6/0,9	
11-15	1,1/0,8	1,5/0,9	1,8/-	1,9/1,0	
16-20	1,2/0,9	1,8/1,0	2,0/-	2,2/1,2	
21-25	1,3/1,0	1,9/1,1	2,2/-	2,4/1,3	
Более 25	1,4/1,1	2,1/1,2	2,4/-	2,6/1,4	

Примечания:

В числителе – на дренированных почвах (А<sub>1</sub>, А<sub>2</sub>, А<sub>3</sub>, В<sub>2</sub>, В<sub>3</sub>, С<sub>2</sub>, С<sub>3</sub>, D<sub>2</sub>, D<sub>3</sub>), в знаменателе – на избыточно-увлажнённых почвах (А<sub>4</sub>, А<sub>5</sub>, В<sub>4</sub>, В<sub>5</sub>, С<sub>4</sub>, С<sub>5</sub>).

Предельно допустимые рекреационные нагрузки: для насаждений с преобладанием сосны в типах условий местопрорастания А<sub>1</sub> - 0,4, А<sub>2</sub> - 0,8 чел./га; для насаждений с преобладанием берёзы в типах условий местопрорастания А<sub>2</sub> - 0,9 чел./га.

При переводе данных шкалы в чел./га их умножают на 8.

Для применения данных шкалы в холмистой и горной местности их перемножают на коэффициенты: при крутизне склона 4-10 градусов коэффициент 0,8, 11-15 - 0,6, 16 и более – 0,5.

Протяжённость дорожной сети приведена для условий комплексного благоустройства территории лесных массивов.

### Перечень кварталов и (или) частей кварталов зоны рекреационной деятельности, в том числе перечень кварталов и (или) их частей в которых допускается возведение физкультурно-оздоровительных, спортивных и спортивно-технических сооружений

На части площади, не превышающей 20 процентов площади предоставленного участка, общей площадью, не превышающей одного гектара и не занятой лесными насаждениями, допускается строительство, реконструкция и эксплуатация объектов капитального строительства для оказания услуг в сфере туризма, развития физической культуры и спорта, организации отдыха и укрепления здоровья граждан, а также возведения для указанных целей некапитальных строений, сооружений, предусмотренных перечнем объектов капитального строительства, не связанных с созданием лесной инфраструктуры, и перечнем некапитальных строений, сооружений, не связанных с созданием лесной инфраструктуры, указанными в Лесном кодексе Российской Федерации.

Перечень лесных кварталов, в которых разрешается осуществление рекреационной деятельности, приведен в таблице 5.

### Функциональное зонирование территории зоны рекреационной деятельности

Границы функциональных зон зоны рекреационной деятельности не установлены.

### Перечень объектов капитального строительства, некапитальных строений, сооружений, не связанных с созданием лесной инфраструктуры на лесных участках и нормативы их благоустройства

Перечень объектов капитального строительства, не связанных с созданием лесной инфраструктуры для осуществления рекреационной деятельности в защитных лесах, эксплуатационных лесах утвержден Распоряжением Правительства Российской Федерации от 30.04.2022 № 1084-р.

В этот перечень входят:

а) в защитных лесах, за исключением особо защитных участков лесов:  
– в лесах, расположенных в лесопарковых зонах, и в городских лесах - велосипедная дорожка, беговая дорожка;  
– в зеленых зонах - линия связи, линия электропередачи воздушная, кабельная всех классов напряжения, трубопровод подземный;

– в ценных лесах, в лесах, расположенных в водоохраных зонах - велосипедная дорожка, беговая дорожка, линия связи, линия электропередачи воздушная, кабельная всех классов напряжения, трубопровод подземный, лыжная трасса, роллерная трасса, пирс;

– в защитных лесах, относящихся к категориям лесов, выполняющих функции защиты природных и иных объектов (за исключением лесов, расположенных в лесопарковых зонах, зеленых зонах), при условии соблюдения требований, предусмотренных санитарными правилами, законодательством Российской Федерации о природных лечебных ресурсах, лечебно-оздоровительных местностях и курортах, в случае размещения таких объектов соответственно в первом и втором поясах зон санитарной охраны источников питьевого и хозяйственно-бытового водоснабжения, в границах зон округов санитарной (горно-санитарной) охраны лечебно-оздоровительных местностей и курортов - велосипедная дорожка, беговая дорожка, линия связи, линия электропередачи воздушная, кабельная всех классов напряжения, трубопровод подземный, лыжная трасса, роллерная трасса, пирс, площадка для игр (детская), отдыха, занятий спортом, для массовых мероприятий, для размещения аттракционов, для установки мусоросборников, для выгула животных, подъездной путь, пешеходный мост, автостоянка, сооружения связи, объект попутного бытового обслуживания и питания (объект для предоставления услуг общественного питания, охраны, билетных касс, информационных центров, фотоателье, душевых с раздевалками и комнатой матери и ребенка), канатная дорога, комплекс открытых плоскостных спортивных сооружений, комплекс физкультурных сооружений;

б) в эксплуатационных (за исключением особо защитных участков лесов) - велосипедная дорожка, беговая дорожка, линия связи, линия электропередачи воздушная, кабельная всех классов напряжения, трубопровод подземный, лыжная трасса, роллерная трасса, пирс, площадка для игр (детская), отдыха, занятий спортом, для массовых мероприятий, для размещения аттракционов, для установки мусоросборников, для выгула животных, подъездной путь, пешеходный мост, автостоянка, сооружения связи, объект попутного бытового обслуживания и питания (объект для предоставления услуг общественного питания, охраны, билетных касс, информационных центров, фотоателье, душевых с раздевалками и комнатой матери и ребенка), канатная дорога, комплекс открытых плоскостных спортивных сооружений, комплекс физкультурных сооружений, бассейн крытый для плавания, бассейн открытый искусственный, велодром, велотрек, зал спортивный, канализация, каток с искусственным льдом крытый, каток с искусственным льдом открытый, комплекс физкультурно-оздоровительный, корт теннисный, котельная, манеж легкоатлетический, подстанция трансформаторная всех классов напряжения, пристань, здания санатория, сеть тепловая, сооружение спортивное, стадион, стрельбище для пулевой стрельбы, стрельбище для стендовой стрельбы, тир, трибуна стадиона, эллинг для хранения катеров и лодок, гостиница, культурный центр, визит-центр.

Перечень некапитальных строений, сооружений, не связанных с созданием лесной инфраструктуры для осуществления рекреационной деятельности в защитных лесах, эксплуатационных лесах утвержден Распоряжением Правительства Российской Федерации от 23.04.2022 № 999-р.

В этот перечень входят:

а) в защитных лесах:

– в лесах, относящихся к категориям лесов, выполняющих функции защиты природных и иных объектов, в ценных лесах, лесах, расположенных в водоохраных зонах (за исключением особо защитных участков лесов) - площадка для игр (детская), отдыха, занятий спортом, для установки мусоросборников, элемент благоустройства лесного участка (информационный стенд (щит), информационная табличка (доска), дорожный знак, домовый знак, указатель, вывеска, учредительная доска, бортовой камень, бордюр, подпорная стенка, мостик, лестница, пандус (подъемник), ограждение, малая архитектурная форма (уличная мебель, элемент оформления озеленения, кормушка для птиц, скворечник, ротонда, урна, контейнер-мусоросборник), пристольная решетка, элемент озеленения, конструкция велопарковки, георешетка, настил, газон рулонный, посевной, мягкое покрытие, иные виды некапитальных покрытий), система наружного освещения (фонарь, светильник (прожектор), осветительный прибор (установка), опора, крошечный, провод, кабель, прибор учета, фотореле, реле времени, рубильник, контактор, трансформатор, выключатель, магнитный пускатель), строения и сооружения попутного бытового обслуживания и питания (строения, сооружения для предоставления услуг общественного питания, охраны, билетных касс, информационных центров, фотоателье, душевых с раздевалками и комнатой матери и ребенка), некапитальное нестационарное сооружение (включая навесы, веранды, беседки, дровницы, остановочные павильоны), туалетные кабины, контейнер-мусоросборник, пешеходная дорожка (тропа), велосипедная дорожка (аллея), туристская тропа, экологическая тропа, лыжная трасса, роллерная трасса, строения, сооружения сопутствующей инфраструктуры для трасс, троп, аллей и дорожек (включая беседки, навесы, лавочки, скамейки, урны), веревочный парк, скейтпарк и иные специализированные сооружения для занятий физической культурой и спортом, проезд, пешеходный мост, объект электроосетевого хозяйства (электроустановка, кабель, распределительное устройство, трансформаторная, пункт электрический распределительный, вводное устройство, прибор учета, рубильник, контактор, магнитный пускатель, технологическое и вспомогательное оборудование для обеспечения электрических связей и передачи электрической энергии), дренаж, ливнеотвод, система видеонаблюдения, оповещения, управления эвакуацией, пожарной, охранной сигнализации, щит и навес для размещения противопожарного инвентаря, площадка смотровая, площадка для массовых, культурно-просветительных мероприятий, размещения аттракционов для детей (каруселей, качелей, батутов), зимних горок и ледяных катков, выгула животных, элемент монументально-декоративного оформления (скульптура, инсталляция, арт-объект, входная группа), уличный обогреватель, уличный зонт (тент), пергола (навес), кабинка для переодевания, душевая кабинка, вспомогательные постройки (медицинский пункт первой помощи, пункт проката инвентаря, водно-спасательная станция (пост), смотровая вышка), платажный терминал для оплаты услуг и штрафов, вендинговый автомат, пирс, плавающий домик для птиц; на части площади лесного участка, не занятой лесными насаждениями, - стоянки индивидуального легкового автотранспорта, специализированного автотранспорта, велосипедного транспорта, индивидуальный тепловой пункт, антенно-мачтовое сооружение, водосточник технической и питьевой воды, сооружение (технологическое, вспомогательное оборудование) для транспортировки, распределения, редуцирования, потребления газа, теплоснабжения, обеззараживания, водоподготовки, транспортировки, приготовления, хранения, подачи технической и питьевой воды, водоотведения, очистки дождевых, талых, инфильтрационных, поливочных, дренажных сточных вод, предотвращения негативного воздействия вод, защиты от наводнений, разрушений берегов, автоматического полива, водное устройство (питьевой фонтанчик, фонтан, искусственный декоративный водоём, водопад);

б) в эксплуатационных лесах (за исключением особо защитных участков лесов) - строения, сооружения, указанные для защитных лесов; кемпинг, площадка для занятий спортом.

В целях проведения благоустройства лесных участков лица, использующие леса для осуществления рекреационной деятельности, выполняют комплекс хозяйственных мероприятий, которые должны обеспечивать высокую степень выполнения лесами санитарно-гигиенических, рекреационно-познавательных и других полезных функций:

- сохранение и формирование ландшафтов;
- мероприятие по очистке от захламленности и сухостойного леса;
- создание ландшафтных групп и живой изгороди;
- посадка единичных деревьев для разнообразия и дополнения ландшафтов;
- создание ремизов;
- создание и ремонт дорожно-тропиночной сети;
- устройство площадок и мест отдыха различного назначения;
- размещение объектов архитектуры малых форм и другие мероприятия, повышающие рекреационную ценность территории.

### Параметры и сроки использования лесов для осуществления рекреационной деятельности

Для осуществления рекреационной деятельности лесные участки предоставляются государственным учреждениям, муниципальным учреждениям в постоянное (бессрочное) пользование, другим юридическим лицам, индивидуальным предпринимателям в аренду.

В соответствии с частью 3 статьи 72 Лесного кодекса Российской Федерации договор аренды лесного участка, находящегося в государственной или муниципальной собственности, для осуществления рекреационной деятельности заключается на срок от 10 до 49 лет.

### 9. Нормативы, параметры и сроки использования лесов для создания лесных плантаций и их эксплуатации

Создание лесных плантаций и их эксплуатация представляют собой предпринимательскую деятельность, связанную с выращиванием лесных насаждений определенных пород (целевых пород) (пункт 1 статьи 42 Лесного кодекса Российской Федерации).

К лесным насаждениям определенных пород (целевых пород) относятся лесные насаждения искусственного происхождения, за счет которых обеспечивается получение древесины с заданными характеристиками (пункт 2 статьи 42 Лесного кодекса Российской Федерации).

Лесные плантации могут создаваться на землях лесного фонда и землях иных категорий.

На лесных плантациях проведение рубок лесных насаждений и осуществление подосочки лесных насаждений допу-



скаются без ограничений.

Гражданам, юридическим лицам для создания лесных плантаций и их эксплуатации лесные участки предоставляются в аренду в соответствии с Лесным кодексом Российской Федерации, земельные участки – в соответствии с земельным законодательством.

В соответствии с частью 3 статьи 72 Лесного кодекса Российской Федерации договор аренды лесного участка, находящегося в государственной или муниципальной собственности, для создания лесных плантаций и их эксплуатации заключается на срок от 10 до 49 лет.

#### 10. Нормативы, параметры и сроки использования лесов для выращивания лесных плодовых, ягодных, декоративных растений и лекарственных растений

Выращивание лесных плодовых, ягодных, декоративных растений, лекарственных растений представляет собой предпринимательскую деятельность, связанную с получением плодов, декоративных растений, лекарственных растений и природных лесных ресурсов (статья 39 Лесного кодекса Российской Федерации).

Правила использования лесов для выращивания лесных плодовых, ягодных, декоративных растений, лекарственных растений утверждены приказом Минприроды России от 28.07.2020 № 497.

На лесных участках, используемых для выращивания лесных плодовых, ягодных, декоративных растений, лекарственных растений, допускается размещение некапитальных строений, сооружений.

Для выращивания лесных плодовых, ягодных декоративных растений, лекарственных растений используют, в первую очередь, нелесные земли из состава земель лесного фонда, а также необлесившиеся вырубки, прогалыны и другие, не покрытые лесной растительностью земли, на которых невозможно естественное возобновление леса до посадки на них лесных культур, земли, подлежащие рекультивации (выработанные торфяники).

Для выращивания лесных плодовых, ягодных, декоративных, лекарственных растений под пологом леса могут использоваться участки малоценных насаждений, не намеченные под реконструкцию.

На лесных участках, используемых для выращивания лесных плодовых, ягодных, декоративных растений, лекарственных растений, химических и биологические препараты применяются в соответствии с Федеральным законом от 19.07.1997 № 109-ФЗ «О безопасном обращении с пестицидами и агрохимикатами».

Граждане, юридические лица осуществляют использование лесных участков для выращивания лесных плодовых, ягодных, декоративных растений, лекарственных растений на основании договоров аренды лесных участков.

В соответствии с частью 3 статьи 72 Лесного кодекса Российской Федерации договор аренды лесного участка, находящегося в государственной или муниципальной собственности, для выращивания лесных плодовых, ягодных, декоративных растений и лекарственных растений заключается на срок от 10 до 49 лет.

#### 11. Нормативы, параметры и сроки использования лесов для создания лесных питомников и их эксплуатации

Создание лесных питомников (постоянных, временных) и их эксплуатация представляют собой деятельность, связанную с выращиванием саженцев, сеянцев основных лесных древесных пород.

Под лесными питомниками понимаются территории, на которых расположены земельные, лесные участки с необходимой инфраструктурой, предназначенной для обеспечения выращивания саженцев, сеянцев основных лесных древесных пород.

На лесных участках, предоставленных для создания и эксплуатации лесных питомников, допускаются строительство, реконструкция и эксплуатация объектов капитального строительства и возведение некапитальных строений, сооружений, которые предназначены для обеспечения выращивания саженцев, сеянцев основных лесных древесных пород (в том числе складов для хранения семян лесных растений, теплиц и других подобных объектов) и признаются объектами лесной инфраструктуры, перечень которых утверждает Правительство Российской Федерации в соответствии с частью 5 статьи 13 Лесного кодекса Российской Федерации.

Для создания лесных питомников и их эксплуатации лесные участки государственным (муниципальным) учреждениям, указанным в части 2 статьи 19 Лесного кодекса Российской Федерации, предоставляются в постоянное (бессрочное) пользование, другим лицам - в аренду.

Создание лесных питомников и их эксплуатация допускаются на землях лесного фонда и землях иных категорий, если такая деятельность не противоречит их правовому режиму.

Лица, использующие леса для создания лесных питомников и их эксплуатации, обязаны осуществлять использование лесов для выращивания саженцев, сеянцев способами и технологиями, предотвращающими возникновение эрозии почв, исключающими или ограничивающими негативное воздействие на последующее воспроизводство лесов, а также на состояние водных и других природных объектов.

#### 12. Нормативы, параметры и сроки использования лесов для осуществления геологического изучения недр, разведки и добычи полезных ископаемых

В соответствии со статьей 21 Лесного кодекса Российской Федерации при осуществлении работ по геологическому изучению недр, разведке и добыче полезных ископаемых на землях лесного фонда допускается строительство, реконструкция и эксплуатация объектов, не связанных с созданием лесной инфраструктуры.

По окончании работ земли, которые использовались для строительства, реконструкции, капитального ремонта и (или) эксплуатации объектов капитального строительства, не связанных с созданием лесной инфраструктуры, подлежат рекультивации (часть 9 статьи 21 Лесного кодекса Российской Федерации).

Частью 2 статьи 114 Лесного кодекса Российской Федерации в лесах, расположенных в зеленых зонах и лесах, расположенных в лесопарковых зонах, разработка разведка и добыча полезных ископаемых запрещена.

Для выполнения работ по геологическому изучению недр, разведке и добыче полезных ископаемых лесные участки, находящиеся в государственной или муниципальной собственности, предоставляются в аренду или в отношении этого лесного участка может быть установлен сервитут в соответствии со статьей 9 Лесного кодекса Российской Федерации.

Если выполнение работ по геологическому изучению недр не влечет за собой проведение рубок лесных насаждений или строительство объектов капитального строительства, использование лесов допускается без предоставления лесных участков по разрешениям органов государственной власти, органов местного самоуправления в соответствии с их компетенцией.

В целях обеспечения безопасности граждан и создания необходимых условий для эксплуатации объектов, связанных с осуществлением геологического изучения недр, разведкой и добычей полезных ископаемых, осуществляется использование лесов для проведения выборочных рубок и сплошных рубок деревьев и кустарников, лиан без предоставления лесных участков, без установления сервитута (часть 5 статьи 43 Лесного кодекса Российской Федерации).

В части 2 статьи 20 Лесного кодекса Российской Федерации устанавливается право собственности Российской Федерации на древесину, которая получена при использовании лесов для выполнения работ по геологическому изучению недр, разведке и добыче полезных ископаемых. В тех случаях, когда пользователи недр предполагают осуществлять заготовку древесины, они обязаны оформить ее в порядке, предусмотренном статьей 29 Лесного кодекса Российской Федерации.

Правила использования лесов для осуществления геологического изучения недр, разведки и добычи полезных ископаемых и Перечня случаев использования лесов в целях осуществления геологического изучения недр, разведки и добычи полезных ископаемых без предоставления лесного участка, с установлением или без установления сервитута утверждены приказом Минприроды России от 07.07.2020 № 417.

В ценных лесах и на ОЗУ лесов допускаются строительство, реконструкция и эксплуатация объектов капитального строительства, связанных с выполнением работ по геологическому изучению и разработкой месторождений углеводородного сырья, в отношении которых лицензии на пользование недрами получены до 31.12.2010, на срок, не превышающий срока действия таких лицензий.

Обустройство объектов, связанных с осуществлением геологического изучения недр, разведки и добычи полезных ископаемых, должно исключать развитие эрозийных процессов на предоставленной и прилегающей территории.

При осуществлении использования лесов в целях осуществления геологического изучения недр, разведки и добычи полезных ископаемых не допускается:

- валка деревьев и расчистка от древесной растительности с помощью бульдозеров, захлапывание порубочными остатками приграничных полос и опухей, повреждение стволов и скелетных корневых опущенных деревьев, оставление (хранение) свежерубленной древесины в лесу в летний период без принятия мер по предохранению ее от заселения стволовыми вредителями в соответствии с Правилами санитарной безопасности в лесах от 09.12.2020 № 2047, утвержденными в порядке, установленном Лесного кодекса Российской Федерации;
- затопление и длительное подтопление лесных насаждений;
- повреждение лесных насаждений, растительного покрова и почв за пределами земель, на которых осуществляется использование лесов;
- захлапывание лесов отходами производства и потребления;
- загрязнение площади земель, на которых осуществляется использование лесов и территории за ее пределами, химическими и радиоактивными веществами;
- проезд транспортных средств и иных механизмов по производным, неустановленным маршрутам, в том числе за пределами земель, на которых осуществляется использование лесов.

Лица, осуществляющие использование лесов в целях осуществления геологического изучения недр, разведки и добычи полезных ископаемых, обеспечивают:

- регулярное проведение очистки используемых лесов и примыкающих опушек леса, искусственных и естественных водотоков от захлапывания отходами производства и потребления;
- восстановление нарушенных производственной деятельностью лесных дорог, осушительных канав, дренажных систем, мостов, других гидромелиоративных сооружений, квартальных столбов, квартальных просеков, аншлагов, элементов благоустройства территории лесов;
- консервацию или ликвидацию объектов, связанных с осуществлением геологического изучения недр, разведки и добычи полезных ископаемых, по истечении сроков выполнения соответствующих работ и рекультивацию земель, которые использовались для строительства, реконструкции и (или) эксплуатации указанных объектов, не связанных с созданием лесной инфраструктуры, в соответствии с законодательством Российской Федерации;
- принятие необходимых мер по устранению аварийных ситуаций, а также ликвидации их последствий, возникших по вине указанных лиц;
- активное использование земель, занятых квартальными просеками, лесными дорогами, и других, не покрытых лесом земель в целях планирования и проведения сейсморазведочных работ, в том числе перебазировки подвижного состава и грузов.

Земли, нарушенные или загрязненные при использовании лесов в целях осуществления геологического изучения

недр, разведки и добычи полезных ископаемых, подлежат рекультивации после завершения работ в соответствии с проектом рекультивации, а объекты, связанные с геологическим изучением, разведкой и добычей полезных ископаемых, подлежат консервации или ликвидации в соответствии с законодательством о недрах.

Невыполнение юридическими лицами, индивидуальными предпринимателями, осуществляющими использование лесов, лесохозяйственного регламента и проекта освоения лесов является основанием для досрочного расторжения договора аренды лесного участка, а также принудительного прекращения сервитута.

Лесные участки, предоставленные в целях осуществления геологического изучения недр, разведки и добычи полезных ископаемых, также могут предоставляться для использования лесов для одной или нескольких целей, предусмотренных Лесного кодекса Российской Федерации, если иное не установлено Лесного кодекса Российской Федерации, другими федеральными законами.

Договор аренды лесного участка, находящегося в государственной или муниципальной собственности, для выполнения работ по геологическому изучению недр и разработки месторождений полезных ископаемых заключается на срок до 49 лет и не требует проведения торгов (часть 3 статьи 72 и часть 3 статьи 73.1 Лесного кодекса Российской Федерации).

#### 13. Нормативы, параметры и сроки использования лесов для строительства и эксплуатации водохранилищ и иных искусственных водных объектов, создания и расширения территорий морских и речных портов, строительства, реконструкции и эксплуатации гидротехнических сооружений

Использование лесов для строительства и эксплуатации водохранилищ и иных искусственных водных объектов, создания и расширения территорий морских и речных портов, строительства, реконструкции и эксплуатации гидротехнических сооружений осуществляется в соответствии со статьями 21 и 44 Лесного кодекса Российской Федерации.

Лесные участки используются для строительства и эксплуатации водохранилищ и иных искусственных водных объектов, создания и расширения территорий морских и речных портов, строительства, реконструкции и эксплуатации гидротехнических сооружений в соответствии с водным законодательством.

Лесные участки, находящиеся в государственной или муниципальной собственности, предоставляются гражданам, юридическим лицам в соответствии со статьей 9 Лесного кодекса Российской Федерации для строительства и эксплуатации водохранилищ и иных искусственных водных объектов, создания и расширения территорий морских и речных портов, строительства, реконструкции и эксплуатации гидротехнических сооружений.

В постоянное (бессрочное) пользование, аренду, безвозмездное пользование лесные участки, находящиеся в государственной или муниципальной собственности, предоставляются юридическим лицам; в аренду, безвозмездное пользование – гражданам (статья 71 Лесного кодекса Российской Федерации).

Договоры аренды лесных участков, находящихся в государственной или муниципальной собственности, для строительства и эксплуатации водохранилищ и иных искусственных водных объектов, а также гидротехнических сооружений и специализированных портов заключаются без проведения торгов в случаях: предусмотренных согласно статье 44 Лесного кодекса Российской Федерации, реализации приоритетных инвестиционных проектов в области освоения лесов, заготовки древесины на лесных участках, предоставленных юридическим лицам или индивидуальным предпринимателям для использования лесов (статья 73.1 Лесного кодекса Российской Федерации).

Правила подготовки и принятия решения о предоставлении водного объекта в пользование утверждены постановлением Правительства Российской Федерации от 19.01.2022 № 18.

В соответствии с водным кодексом Российской Федерации на основании решений (если иное не предусмотрено частями 2 и 3 статьи 21 Лесного кодекса Российской Федерации) водные объекты, находящиеся в федеральной собственности, собственности субъектов Российской Федерации или собственности муниципальных образований, предоставляются в пользование для:

- обеспечения обороны страны и безопасности государства;
- сброса сточных вод;
- строительства и реконструкции гидротехнических сооружений;
- создания стационарных и плавучих (подвижных) буровых установок (платформ), морских плавучих (передвижных) платформ, морских стационарных платформ и искусственных островов;
- строительства и реконструкции мостов, подводных переходов, трубопроводов и других линейных объектов, если такие строительство и реконструкция связаны с изменением дна и берегов поверхностных водных объектов;
- разведки и добычи полезных ископаемых;
- проведения дноуглубительных, взрывных, буровых и других работ, связанных с изменением дна и берегов поверхностных водных объектов, за исключением случаев, предусмотренных частью 2 статьи 47 водного кодекса Российской Федерации;
- подъема затонувших судов;
- сплава древесины (лесоматериалов);
- забора (изъятия) водных ресурсов из водных объектов для гидромелиорации земель;
- забора (изъятия) водных ресурсов из водных объектов и сброса сточных вод для осуществления аквакультуры (рыбоводства);

осуществления прудовой аквакультуры (рыбоводства) в прудах, образованных водоподпорными сооружениями на водотоках и с акваторией площадью не более 200 гектаров, а также на водных объектах, используемых в процессе функционирования мелиоративных систем.

Для использования водохранилищ и иных искусственных водных объектов, создание и расширение морских и речных портов, строительство, реконструкция и эксплуатация гидротехнических сооружений на землях лесного фонда допускается строительство, реконструкция и эксплуатация объектов, не связанных с созданием лесной инфраструктуры. Земли, которые использовались для строительства, реконструкции капитального ремонта или эксплуатации объектов капитального строительства, не связанных с созданием лесной инфраструктуры, подлежат рекультивации (часть 9 статьи 21 Лесного кодекса Российской Федерации).

При использовании лесов для строительства и эксплуатации водохранилищ и иных искусственных водных объектов, создания и расширения территорий морских и речных портов, строительства, реконструкции и эксплуатации гидротехнических сооружений (в том числе в целях проведения аварийно-спасательных работ), допускаются выборочные рубки и сплошные рубки деревьев, кустарников, лиан, в том числе в охранных зонах и санитарно-защитных зонах, предназначенных для обеспечения безопасности граждан и создания необходимых условий для эксплуатации соответствующих объектов.

В защитных лесах, предусмотренных частью 5 статьи 21 Лесного кодекса Российской Федерации выборочные рубки и сплошные рубки деревьев, кустарников, лиан допускаются в случаях, если строительство, реконструкция, капитальный ремонт и эксплуатация объектов капитального строительства, не связанных с созданием лесной инфраструктуры, для указанных выше целей не запрещены или не ограничены в соответствии с законодательством Российской Федерации.

В соответствии с частью 2 статьи 20 Лесного кодекса Российской Федерации право собственности на древесину, которая получена при использовании лесов, расположенных на землях лесного фонда, в соответствии со статьями 43-46 Лесного кодекса Российской Федерации.

Порядок реализации древесины, которая получена при использовании лесов, расположенных на землях лесного фонда, в соответствии со статьей 44 Лесного кодекса Российской Федерации установлен постановлением Правительства Российской Федерации от 23.07.2020 № 604 «О реализации древесины, которая получена при использовании лесов, расположенных на землях лесного фонда, в соответствии со статьями 43-46 Лесного кодекса Российской Федерации» (далее по тексту – Правила реализации древесины).

Юридические и физические лица, использующие леса для целей, указанных в пункте 1 Правил реализации древесины, направляют информацию об объемах и породном составе вырубленной древесины не позднее 15 дней до завершения рубки в орган государственной власти субъекта Российской Федерации, а в случае если лесной участок расположен на землях лесного фонда, в отношении которых осуществление полномочий, предусмотренных частью 1 статьи 83 Лесного кодекса Российской Федерации, не передано органам государственной власти субъекта Российской Федерации в соответствии с частью 2 статьи 83 Лесного кодекса Российской Федерации, - в территориальный орган Федерального агентства лесного хозяйства (далее - уполномоченный орган исполнительной власти в области лесных отношений).

Пункт 3 части 3 статьи 73.1 Лесного кодекса Российской Федерации устанавливает, что без проведения торгов договоры аренды лесных участков, находящихся в государственной или муниципальной собственности, заключаются в случаях заготовки древесины на лесных участках, предоставленных юридическим лицам или индивидуальными предпринимателям для использования лесов в соответствии со статьями 43-46 Лесного кодекса Российской Федерации. Договор аренды, в случаях заготовки древесины упомянутыми выше юридическими лицами или индивидуальными предпринимателями, заключается путем заключения дополнительного соглашения к действующему договору аренды или заключения отдельного договора с целью заготовки древесины. В таком случае, заготовленная древесина принадлежит юридическим и физическим лицам, использующим леса в соответствии со статьями 43-46 Лесного кодекса Российской Федерации.

В соответствии с частью 3 статьи 72 Лесного кодекса Российской Федерации договор аренды лесного участка, находящегося в государственной или муниципальной собственности, для строительства и эксплуатации водохранилищ и иных искусственных водных объектов, создания и расширения территорий морских и речных портов, строительства, реконструкции и эксплуатации гидротехнических сооружений заключается на срок от одного года до сорока девяти лет.

#### 14. Нормативы, параметры и сроки использования лесов для строительства, реконструкции, эксплуатации линейных объектов

В соответствии с пунктом 13 части 1 статьи 25 Лесного кодекса Российской Федерации одним из видов использования лесов является строительство, реконструкция, эксплуатация линейных объектов.

К линейным объектам согласно пункту 4 части 1 статьи 21 Лесного кодекса Российской Федерации относятся линии электропередачи, линии связи, дороги, трубопроводы и другие линейные объекты, а также сооружения, являющиеся неотъемлемой технологической частью указанных объектов.

Порядок использования лесов для строительства, реконструкции и эксплуатации линейных объектов, в том числе и в охранных зонах таких объектов, установлен статьей 45 Лесного кодекса Российской Федерации и Правилами использования лесов для строительства, реконструкции, эксплуатации линейных объектов и Перечня случаев использования лесов для строительства, реконструкции, эксплуатации линейных объектов без предоставления лесного участка, с установлением или без установления сервитута, публичного сервитута, утвержденными приказом Минприроды России от 10.07.2020 № 434 (далее по тексту – Правила).

Частью 2 статьи 45 Лесного кодекса Российской Федерации предусмотрено, что лесные участки для строительства линейных объектов предоставляются гражданам, юридическим лицам в соответствии со статьей 9 Лесного кодекса Российской Федерации.

Лесные участки, которые находятся в государственной или муниципальной собственности, и на которых расположены линейные объекты, предоставляются на правах, предусмотренных статьей 9 Лесного кодекса Российской Федерации,

гражданам, юридическим лицам, имеющим в собственности, безвозмездном пользовании, аренде, хозяйственном ведении или оперативном управлении такие линейные объекты (часть 3 статьи 45 Лесного кодекса Российской Федерации).

Согласно пунктам 2 и 6 Правил определения размеров земельных участков для размещения воздушных линий электропередачи и опор линий связи, обслуживающих электрические сети, утвержденных постановлением Правительства Российской Федерации от 11.08.2003 № 486, воздушная линия электропередачи (линия связи, обслуживающая электрическую сеть) размещается на обособленных земельных участках, отнесенных в установленном порядке к землям промышленности и иного специального назначения или землям поселений и предназначенных для установки опор указанных линий.

Обособленные земельные участки, отнесенные к одной категории земель и предназначенные (используемые) для установки опор одной воздушной линии электропередачи (линии связи, обслуживающей электрическую сеть), могут быть учтены в государственном земельном кадастре в качестве одного объекта недвижимого имущества (единого землепользования) с присвоением одного кадастрового номера.

В порядке, предусмотренном Правилами, определяются размеры земельных участков (частей земельных участков), отнесенных к категориям земель, не указанным в пункте 2 Правил, если хозяйствующим субъектам предоставлено право использовать эти участки (части участков) для установки опор воздушных линий электропередачи (опор линий связи, обслуживающих электрические сети).

При использовании лесов, расположенных на землях лесного фонда, для размещения объектов, связанных со строительством, реконструкцией, эксплуатацией линейных объектов, должны использоваться нелесные земли, а при отсутствии таких земель - земли, предназначенные для лесовосстановления (вырубки, гари, редины, пустоши, прогалины и другие), а также площади, на которых произрастают низкополотные и наименее ценные лесные насаждения.

Осуществление строительства, реконструкции и эксплуатации линейных объектов должно исключать развитие водной и ветровой эрозии земель на лесных участках, на которых размещаются линейные объекты и их охранные зоны.

При использовании лесов в целях строительства, реконструкции и эксплуатации автомобильных и железных дорог исключаются случаи, вызывающие нарушение поверхностного и внутрипочвенного стока вод, затопление или заболачивание лесных участков вдоль дорог.

На лесных участках, предоставленных в пользование в целях строительства, реконструкции линейных объектов использование лесов осуществляется в соответствии с проектом освоения лесов.

В целях использования линейных объектов, обеспечения их безаварийного функционирования и эксплуатации, в целях обеспечения безопасности граждан и создания необходимых условий для эксплуатации линейных объектов, в том числе в охранных зонах линейных объектов (в том числе в целях проведения аварийно-спасательных работ) гражданами, юридическими лицами, имеющими в собственности, безвозмездном пользовании, аренде, хозяйственном ведении или оперативном управлении линейные объекты, осуществляются: прокладка и содержание в безопасном состоянии просек вдоль и по периметру линейных объектов.

Ширина просеки для линий электропередачи определяется в соответствии с требованиями и размерами охранных зон воздушных линий электропередачи, предусмотренными пунктом «а» Приложения к Правилам установления охранных зон объектов электросетевого хозяйства и особых условий использования земельных участков, расположенных в границах таких зон, утвержденным постановлением Правительства Российской Федерации от 24.02.2009 № 160 (далее по тексту – Приложение к Правилам установления охранных зон).

#### Охранные зоны устанавливаются:

а) вдоль воздушных линий электропередачи – в виде части поверхности участка земли и воздушного пространства (на высоту, соответствующую высоте опор воздушных линий электропередачи), ограниченной параллельными вертикальными плоскостями, отстоящими по обе стороны линии электропередачи от крайних проводов при неотклоненном их положении на следующем расстоянии (таблица Б26);

Таблица Б26

Проектный номинальный класс напряжения, кВ	Расстояние, м
1	2
до 1	2 (для линий с самонесущими или изолированными проводами, проложенными по стенам зданий, конструкциям и т. д., охранный зона определяется в соответствии с установленными нормативными правовыми актами минимальными допустимыми расстояниями от таких линий)
1-20	10 (5 – для линий с самонесущими или изолированными проводами, размещенных в границах населенных пунктов)
35	15
110	20
150, 220	25
300, 500, +/-400	30
750, +/-750	40
1150	55

б) вдоль подземных кабельных линий электропередачи – в виде части поверхности участка земли, расположенного под ней участка недр (на глубину, соответствующую глубине прокладки кабельных линий электропередачи), ограниченной параллельными вертикальными плоскостями, отстоящими по обе стороны линии электропередачи от крайних кабелей на расстоянии 1 метра (при прохождении кабельных линий напряжением до 1 киловольта в городах под тротуарами - на 0,6 метра в сторону зданий и сооружений и на 1 метр в сторону проезжей части улицы);

в) вдоль подводных кабельных линий электропередачи – в виде водного пространства от водной поверхности до дна, ограниченного вертикальными плоскостями, отстоящими по обе стороны линии от крайних кабелей на расстоянии 100 метров;

г) вдоль переходов воздушных линий электропередачи через водоемы (реки, каналы, озера и др.) – в виде воздушного пространства над водной поверхностью водоемов (на высоту, соответствующую высоте опор воздушных линий электропередачи), ограниченного вертикальными плоскостями, отстоящими по обе стороны линии электропередачи от крайних проводов при неотклоненном их положении для судоходных водоемов на расстоянии 100 метров, для несудоходных водоемов - на расстоянии, предусмотренном для установления охранных зон вдоль воздушных линий электропередачи;

д) вокруг подстанций – в виде части поверхности участка земли и воздушного пространства (на высоту, соответствующую высоте наивысшей точки подстанции), ограниченной вертикальными плоскостями, отстоящими от всех сторон ограждения подстанции по периметру на расстоянии, указанном в подпункте «а» Приложения к Правилам установления охранных зон, применительно к высшему классу напряжения подстанции.

В целях обеспечения безопасности граждан и создания необходимых условий для эксплуатации линейных объектов, в том числе в охранных зонах линейных объектов, осуществляется использование лесов для проведения выборочных рубок и сплошных рубок деревьев, кустарников, лиан без предоставления лесных участков. Проект освоения лесов при этом не составляется.

В целях использования линейных объектов (в том числе в целях проведения аварийно-спасательных работ) допускаются выборочные рубки и сплошные рубки деревьев, кустарников, лиан, в том числе в охранных зонах и санитарно-защитных зонах, предназначенных для обеспечения безопасности граждан и создания необходимых условий для эксплуатации соответствующих объектов сооружений, являющихся их неотъемлемой технологической частью.

В защитных лесах предусмотренные выборочные рубки и сплошные рубки деревьев, кустарников, лиан допускаются в случаях, если строительство, реконструкция, эксплуатация объектов, не связанных с созданием лесной инфраструктуры, для целей использования линейных объектов, не запрещены или не ограничены в соответствии с законодательством Российской Федерации (часть 6 статьи 21 Лесного кодекса Российской Федерации).

В соответствии с частью 2 статьи 20 Лесного кодекса Российской Федерации право собственности на древесину, которая получена при использовании лесов, расположенных на землях лесного фонда, в соответствии со статьей 45 Лесного кодекса Российской Федерации принадлежит Российской Федерации.

Порядок реализации древесины, которая получена при использовании лесов, расположенных на землях лесного фонда, установлен Правилами реализации древесины.

Пунктом 7 указанного постановления установлено, что юридические и физические лица, использующие леса для целей, указанных в пункте 1 Правил, направляют информацию об объемах и породном составе вырубаемой древесины не позднее 15 дней до завершения рубки в орган государственной власти субъекта Российской Федерации, а в случае, если лесной участок расположен на землях лесного фонда, в отношении которых осуществление полномочий, предусмотренных частью 1 статьи 83 Лесного кодекса Российской Федерации, не передано органам государственной власти субъекта Российской Федерации в соответствии с частью 2 статьи 83 Лесного кодекса Российской Федерации, - в территориальный орган Федерального агентства лесного хозяйства (далее - уполномоченный орган исполнительной власти в области лесных отношений).

Пункт 3 части 3 статьи 73.1 Лесного кодекса Российской Федерации устанавливает, что без проведения торгов договоры аренды лесных участков, находящихся в государственной или муниципальной собственности, заключаются в случаях заготовки древесины на лесных участках, предоставленных юридическим лицам или индивидуальным предпринимателям для использования лесов в соответствии со статьями 43-46 Лесного кодекса Российской Федерации. Договор аренды, в случаях заготовки древесины упомянутыми выше юридическими лицами или индивидуальными предпринимателями, заключается путем заключения дополнительного соглашения к действующему договору аренды или заключения отдельного договора с целью заготовки древесины. В таком случае, заготовленная древесина принадлежит юридическим и физическим лицам, использующим леса в соответствии со статьями 43-46 Лесного кодекса Российской Федерации.

В зоне притундровых лесов и редкостойной тайги рубка лесных насаждений, трелевка должна производиться с минимальным нарушением растительного и почвенного покрова.

Если иное не установлено законодательством, в охранных зонах и на просеках линий электропередачи и линий связи, других линейных объектов допускается рубка деревьев, кустарников, лиан, их уничтожение, в том числе химическим или комбинированным способом.

По всей ширине охранных зон линейных объектов на участках с нарушенным почвенным покровом при угрозе развития эрозии должна проводиться рекультивация земель с посевом трав и (или) посадкой кустарников на склонах.

При использовании лесов в целях строительства, реконструкции и эксплуатации линейных объектов не допускается: повреждение лесных насаждений, растительного покрова и почв за пределами земель, на которых осуществляется использование лесов, и охранных зон линейных объектов;

захлэмление территорий, прилегающих к землям, на которых осуществляется использование лесов, строительным и бытовым мусором, отходами древесины;

загрязнение земель, на которых осуществляется использование лесов, и территорий, прилегающих к землям, на которых осуществляется использование лесов, химическими и радиоактивными веществами;

проезд транспортных средств, механизмов по произвольным, неустановленным маршрутам.

Лица, осуществляющие использование лесов в целях строительства, реконструкции и эксплуатации линейных объектов, обеспечивают:

регулярное проведение очистки просеки, примыкающих опушек леса, искусственных и естественных водотоков от захлэмления строительными, лесосечными, бытовыми отходами, от загрязнения отходами производства, токсичными веществами;

восстановление нарушенных производственной деятельностью лесных дорог, осушительных канав, дренажных систем, шлюзов, мостов, других гидромелиоративных сооружений, кварталных столбов, кварталных просек;

принятие необходимых мер по устранению аварийных ситуаций, а также ликвидации их последствий.

Земли, нарушенные или загрязненные при использовании лесов для строительства, реконструкции и эксплуатации линейных объектов, подлежат рекультивации в соответствии с требованиями законодательства Российской Федерации.

Договор аренды лесного участка для строительства, реконструкции, эксплуатации линейных объектов, линий связи, дорог, трубопроводов и других линейных объектов заключается на срок до 49 лет без проведения торгов (часть 3 статьи 72 и пункт 3 части 3 статьи 73.1 Лесного кодекса Российской Федерации).

#### 15. Нормативы, параметры и сроки использования лесов для создания и эксплуатации объектов лесоперерабатывающей инфраструктуры

Правила использования лесов для переработки древесины и иных лесных ресурсов утверждены приказом Минприроды России от 31.01.2022 № 54 «Об утверждении Правил использования лесов для создания и эксплуатации объектов лесоперерабатывающей инфраструктуры».

Использование лесов для создания и эксплуатации объектов лесоперерабатывающей инфраструктуры представляет собой предпринимательскую деятельность, связанную с созданием объектов переработки древесины и иных лесных ресурсов, производством продукции из них (часть 1 статьи 46 Лесного кодекса Российской Федерации).

В целях размещения объектов лесоперерабатывающей инфраструктуры используются, прежде всего, нелесные земли, а при отсутствии на лесном участке таких земель – участки невозобновившихся вырубок, гарей, пустошей, прогалины, а также площади, на которых произрастают низкополотные и наименее ценные лесные насаждения.

Использование иных лесных участков для указанных целей допускается в случае отсутствия других вариантов размещения указанных объектов.

Создание лесоперерабатывающей инфраструктуры запрещается в защитных лесах, а также в иных предусмотренных Лесного кодекса Российской Федерации и другими федеральными законами случаях в соответствии с частью 2 статьи 14 Лесного кодекса Российской Федерации.

При использовании лесов для создания и эксплуатации объектов лесоперерабатывающей инфраструктуры должны исключаться случаи:

загрязнения (в том числе радиоактивного и нефтяного) лесов и иного негативного воздействия на леса;

въезда транспортных средств на лесные участки в случае введения ограничения на пребывание граждан в лесах.

Граждане, юридические лица, использующие леса для создания и эксплуатации объектов лесоперерабатывающей инфраструктуры, имеют право:

создавать лесную инфраструктуру, в том числе лесные дороги, в соответствии с частью 1 статьи 13 Лесного кодекса Российской Федерации;

на создание и эксплуатацию объектов лесоперерабатывающей инфраструктуры;

осуществлять на землях лесного фонда строительство, реконструкцию, капитальный ремонт, ввод в эксплуатацию и вывод из эксплуатации, снос, ликвидацию и консервацию объектов капитального строительства, не связанных с созданием лесной инфраструктуры в соответствии с частью 1 статьи 21 Лесного кодекса Российской Федерации;

осуществлять иные права, предусмотренные Лесного кодекса Российской Федерации.

Граждане, юридические лица, использующие леса для создания и эксплуатации объектов лесоперерабатывающей инфраструктуры, обязаны:

соблюдать условия договора аренды лесного участка или решения о предоставлении лесного участка в постоянное (бессрочное) пользование в соответствии со статьей 46 Лесного кодекса Российской Федерации;

составлять проект освоения лесов в соответствии с частью 1 статьи 88 Лесного кодекса Российской Федерации;

осуществлять использование лесов в соответствии с проектом освоения лесов;

осуществлять учет древесины и продукции ее переработки, предусмотренный статьей 50.1 Лесного кодекса Российской Федерации;

соблюдать требования, установленные правилами пожарной безопасности в лесах, правилами санитарной безопасности в лесах, правилами ухода за лесами;

подавать ежегодно лесную декларацию в соответствии с частью 2 статьи 26 Лесного кодекса Российской Федерации;

представлять отчет об использовании лесов в соответствии с частью 1 статьи 49 Лесного кодекса Российской Федерации;

представлять отчет об охране и о защите лесов в соответствии с частью 1 статьи 60 и частью 1 статьи 60.11 Лесного кодекса Российской Федерации;

представлять в уполномоченный орган государственной власти, орган местного самоуправления документированную информацию, предусмотренную частью 2 статьи 91 Лесного кодекса, для внесения в государственный лесной реестр в соответствии с частью 4 статьи 91 Лесного кодекса Российской Федерации;

выполнять иные обязанности, предусмотренные Лесного кодекса Российской Федерации.

Земли, которые использовались для строительства, реконструкции, капитального ремонта или эксплуатации объектов капитального строительства, не связанных с созданием лесной инфраструктуры, подлежат рекультивации (часть 9 статьи 21 Лесного кодекса Российской Федерации).

На лесных участках с нарушенным почвенным покровом при угрозе развития эрозии должна проводиться рекультивация земель с посевом трав и (или) посадкой кустарников.

Лесные участки, находящиеся в государственной или муниципальной собственности, предоставляются гражданам, юридическим лицам в аренду для создания и эксплуатации объектов лесоперерабатывающей инфраструктуры (часть 2 статьи 46 Лесного кодекса Российской Федерации).

В случае если федеральными законами допускается осуществление переработки древесины и иных лесных ресурсов, производство продукции из них федеральными государственными учреждениями, лесные участки, находящиеся в государственной собственности, могут предоставляться этим учреждениям для указанной цели в постоянное (бессрочное) пользование (часть 3 статьи 46 Лесного кодекса Российской Федерации).

В соответствии с частью 3 статьи 72 Лесного кодекса Российской Федерации договор аренды лесного участка, находящегося в государственной или муниципальной собственности, для переработки древесины и иных лесных ресурсов заключается на срок от одного года до сорока девяти лет.

#### 16. Нормативы, параметры и сроки использования лесов для осуществления религиозной деятельности

Согласно статье 47 Лесного кодекса Российской Федерации леса могут использоваться религиозными организациями для осуществления религиозной деятельности в соответствии с Федеральным законом от 26.09.1997 № 125-ФЗ «О свободе совести и о религиозных объединениях».

Религиозным объединением в Российской Федерации признается добровольное объединение граждан Российской Федерации, иных лиц, постоянно и на законных основаниях, проживающих на территории Российской Федерации, образованное в целях совместного исповедания и распространения веры и обладающее соответствующими этой цели признаками:

вероисповедание;

совершение богослужений, других религиозных обрядов и церемоний;

обучение религии и религиозное воспитание своих последователей.

Религиозные объединения могут создаваться в форме религиозных групп и религиозных организаций.

Запрещаются создание и деятельность религиозных объединений, цели и действия которых противоречат закону.

Лесные участки, находящиеся в государственной или муниципальной собственности, предоставляются религиозным организациям в безвозмездное пользование для осуществления религиозной деятельности.

На лесных участках, предоставленных для осуществления религиозной деятельности, допускается возведение зданий, строений, сооружений религиозного и благотворительного назначения (пункт 2 статьи 47 Лесного кодекса Российской Федерации).

#### 17. Требования к охране, защите и воспроизводству лесов

##### Требования к мерам пожарной безопасности в лесах, охране лесов от загрязнения радиоактивными веществами и иного негативного воздействия

Охрана лесов от пожаров, от загрязнения радиоактивными веществами и иного негативного воздействия должна осуществляться в соответствии с:

Федеральным законом от 21.12.1994 № 69-ФЗ «О пожарной безопасности»;

Лесным кодексом Российской Федерации от 04.12.2006 № 200-ФЗ (статья 51-53, 53.1-53.8, 57 и 60);

Правилами пожарной безопасности в лесах, утвержденными постановлением Правительства Российской Федерации от 07.10.2020 № 1614 (далее по тексту - Правилами пожарной безопасности в лесах).

Кроме того, в практической деятельности необходимо учитывать следующие нормативные правовые документы:

Постановления Правительства Российской Федерации:

от 16.04.2011 № 281 «О мерах противопожарного обустройства лесов»;

от 17.05.2011 № 376 «О чрезвычайных ситуациях в лесах, возникших вследствие лесных пожаров»;

от 17.05.2011 № 377 «Об утверждении Правил разработки и утверждения плана тушения лесных пожаров и его формы»;

от 02.12.2017 № 1464 «О привлечении сил и средств федеральных органов исполнительной власти для ликвидации чрезвычайных ситуаций в лесах, возникших вследствие лесных пожаров»;

Распоряжение Правительства Российской Федерации:

от 19.07.2019 № 1605-р «Об утверждении нормативов обеспеченности субъекта Российской Федерации лесопожарными формированиями, пожарной техникой и оборудованием, противопожарным снаряжением и инвентарем, линиями средствами предупреждения и тушения лесных пожаров».

Приказы Минприроды России:  
от 16.12.2013 № 591 «Об утверждении Методических указаний по заполнению формы плана тушения лесных пожаров»;  
от 28.03.2014 № 161 «Об утверждении видов средств предупреждения и тушения лесных пожаров, нормативов обеспеченности данными средствами лиц, использующих леса, норм наличия средств предупреждения и тушения лесных пожаров при использовании лесов»;  
от 23.06.2014 № 275 «Об утверждении Методики инструментального замера площади лесного пожара»;  
от 23.06.2014 № 276 «Об утверждении Порядка осуществления мониторинга пожарной опасности в лесах и лесных пожаров»;

от 01.04.2022 № 244 «Об утверждении Правил тушения лесных пожаров»;  
от 27.08.2019 № 580 «Об утверждении Методических указаний по организации и проведению профилактических контролируемых противопожарных выжиганий хвороста, лесной подстилки, сухой травы и других лесных горючих материалов в лесах, расположенных на землях лесного фонда».

Приказы Рослесхоза:  
от 05.07.2011 № 287 «Об утверждении классификации природной пожарной опасности лесов и классификации пожарной опасности в лесах в зависимости от условий погоды»;  
от 27.04.2012 № 174 «Об утверждении Нормативов противопожарного обустройства лесов»;  
от 09.10.2013 № 288 «Об применении региональных классов пожарной опасности в лесах в зависимости от условий погоды»;

от 11.08.2015 № 290 «Об утверждении Положения о функциональной подсистеме охраны лесов от пожаров и защиты их от вредителей и болезней леса единой государственной системы предупреждения и ликвидации чрезвычайных ситуаций».

Охрана лесов от пожаров включает в себя выполнение мер пожарной безопасности в лесах и тушение пожаров в лесах (пункт 4 статьи 51 Лесного кодекса Российской Федерации).

Меры пожарной безопасности в лесах включают в себя (пункт 1 статьи 53 Лесного кодекса Российской Федерации):  
предупреждение лесных пожаров;  
мониторинг пожарной опасности в лесах и лесных пожаров;  
разработку и утверждение планов тушения лесных пожаров;  
иные меры пожарной безопасности в лесах.

Предупреждение лесных пожаров включает в себя противопожарное обустройство лесов и обеспечение средствами предупреждения и тушения лесных пожаров (пункт 1 статьи 53.1 Лесного кодекса Российской Федерации).

Меры противопожарного обустройства лесов включают в себя (пункт 2 статьи 53.1 Лесного кодекса Российской Федерации):

строительство, реконструкцию и эксплуатацию лесных дорог, предназначенных для охраны лесов от пожаров; строительство, реконструкцию и эксплуатацию посадочных площадок для самолетов, вертолетов, используемых в целях проведения авиационных работ по охране и защите лесов;  
прокладку просек, противопожарных разрывов, устройство противопожарных минерализованных полос;  
строительство, реконструкцию и эксплуатацию пожарных наблюдательных пунктов (вышек, мачт, павильонов и других наблюдательных пунктов), пунктов сосредоточения противопожарного инвентаря;  
устройство пожарных водоемов и подъездов к источникам противопожарного водоснабжения;  
проведение работ по гидромелиорации;  
снижение природной пожарной опасности лесов путем регулирования породного состава лесных насаждений;  
проведение профилактического контролируемого противопожарного выжигания хвороста, лесной подстилки, сухой травы и других лесных горючих материалов;  
иные определенные Правительством Российской Федерации меры.

Целесообразно осуществлять и такие меры противопожарного обустройства лесов, как:  
прочистка просек, прочистка противопожарных минерализованных полос и их обновление;  
эксплуатация пожарных водоемов и подъездов к источникам водоснабжения;  
благоустройство зон отдыха граждан, пребывающих в лесах в соответствии со статьей 11 Лесного кодекса Российской Федерации;

установка и эксплуатация шлагбаумов, устройство преград, обеспечивающих ограничение пребывания граждан в лесах в целях обеспечения пожарной безопасности;  
создание и содержание противопожарных заслонов и устройство листовых опушек;  
установка и размещение стенов и других знаков и указателей, содержащих информацию о мерах пожарной безопасности в лесах.

Меры противопожарного обустройства лесов на лесных участках, предоставленных в постоянное (бессрочное) пользование, в аренду, либо используемых на основании сервитута или установленного в целях, предусмотренных статьей 39.37 Земельного кодекса Российской Федерации, публичного сервитута, осуществляются арендаторами лесного участка или землепользователями, а в границах сервитута, публичного сервитута – обладателями сервитута, публичного сервитута (пункт 3 статьи 53.1 Лесного кодекса Российской Федерации).

Противопожарные расстояния, в пределах которых осуществляются рубка деревьев, кустарников, лиан, очистка от захламления, устанавливаются в соответствии с Федеральным законом от 22.07.2008 № 123-ФЗ «Технический регламент о требованиях пожарной безопасности» и пунктом 4 статьи 53.1 Лесного кодекса Российской Федерации.

Ширина просек, указанных в пункте 2 части 3 статьи 53.1 Лесного кодекса Российской Федерации, устанавливается в пределах от 10 до 100 метров в соответствии с лесным законодательством и законодательством Российской Федерации о пожарной безопасности.

Меры противопожарного обустройства лесов на лесных участках, предоставленных в постоянное (бессрочное) пользование, в аренду, осуществляются лицами, использующими леса на основании проекта освоения лесов.

Обеспечение средствами предупреждения и тушения лесных пожаров включает в себя (пункт 5 статьи 53.1 Лесного кодекса Российской Федерации):

приобретение противопожарного снаряжения и инвентаря;  
содержание пожарной техники и оборудования, систем связи и оповещения;  
создание резерва пожарной техники и оборудования, противопожарного снаряжения и инвентаря, а также горюче-смазочных материалов.

Мониторинг пожарной опасности в лесах и лесных пожарах включает в себя (пункт 1 статьи 53.2 Лесного кодекса Российской Федерации):

наблюдение и контроль за пожарной опасностью в лесах и лесными пожарами;  
организацию системы обнаружения и учета лесных пожаров, системы наблюдения за их развитием с использованием наземных, авиационных или космических средств;  
организацию патрулирования лесов;  
прием и учет сообщений о лесных пожарах, а также оповещение населения и противопожарных служб о пожарной опасности в лесах и лесных пожарах специализированными диспетчерскими службами.

Лесопожарное зонирование Жигаловского лесничества установлено в соответствии с приказом Рослесхоза от 26.01.2022 № 22 «Об установлении лесопожарного зонирования земель лесного фонда и признании утратившим силу приказа Федерального агентства лесного хозяйства от 05.08.2020 № 753».

Распределение общей площади лесничества по способам мониторинга лесных пожаров приведено в таблице Б27, а маршруты наземного, водного и авиационного патрулирования лесов приведено в таблице Б27.1.

Таблица Б27

**Лесопожарное зонирование земель лесного фонда Жигаловского лесничества**

№№ п/п	Лесничество	Площадь лесного фонда по государственному реестру, га	зона наземного обнаружения и тушения	Зоны охраны лесов от пожаров		
				зона авиационного обнаружения и наземного тушения	зона авиационного обнаружения и тушения	зона исключительного обнаружения с помощью космических средств и преимущественно авиационного тушения
1	2	3	4	5	6	7
1.	Жигаловское	2237703	157962			2079741

Таблица Б27.1

**Маршруты наземного, водного и авиационного патрулирования лесов, расположенных на землях лесного фонда\***

№№ п/п	Наименование лесничества	Маршруты патрулирования				Наименование авиационного отделения	Авиационные маршруты**	
		наземные		водные			количество, ед.	протяженность маршрута, км
1	2	3	4	5	6	7		
1.	Жигаловское	4	614	1	150	Жигаловское	1	525

Примечание: \* данные утверждены распоряжением министерства лесного комплекса Иркутской области от 20.12.2022 № 91-3191-мр;

\*\* данные утверждены распоряжением министерства лесного комплекса Иркутской области от 16.03.2023 № 91-693-мр.

Органы государственной власти в пределах своих полномочий, определенных в соответствии со статьями 81-83 Лесного кодекса Российской Федерации, разрабатывают планы тушения лесных пожаров (пункт 1 статьи 53.3 Лесного кодекса Российской Федерации), устанавливающие:

перечень и состав лесопожарных формирований, пожарной техники и оборудования, противопожарного снаряжения и инвентаря, иных средств предупреждения и тушения лесных пожаров на соответствующей территории, порядок привлечения и использования таких средств в соответствии с уровнем пожарной опасности в лесах;  
перечень сил и средств подразделений пожарной охраны и аварийно-спасательных формирований, которые могут

быть привлечены в установленном порядке к тушению лесных пожаров, и порядок привлечения таких сил и средств в соответствии с уровнем пожарной опасности в лесах;

мероприятия по координации работ, связанных с тушением лесных пожаров;  
меры по созданию резерва пожарной техники и оборудования, противопожарного снаряжения и инвентаря, транспортных средств и горюче-смазочных материалов;  
иные мероприятия.

В случае, если план тушения лесных пожаров предусматривает привлечение в установленном порядке сил и средств подразделений пожарной охраны и аварийно-спасательных формирований, он подлежит согласованию с соответствующими федеральными органами исполнительной власти (пункт 2 статьи 53.3 Лесного кодекса Российской Федерации).

Сводный план тушения лесных пожаров на территории субъекта Российской Федерации утверждается высшим должностным лицом субъекта Российской Федерации (руководителем высшего исполнительного органа государственной власти субъекта Российской Федерации) по согласованию с уполномоченным федеральным органом исполнительной власти (пункт 3 статьи 53.3 Лесного кодекса Российской Федерации).

Порядок разработки и утверждения плана тушения лесных пожаров утвержден постановлением Правительства Российской Федерации от 17.05.2011 № 377 «Об утверждении Правил разработки и утверждения плана тушения лесных пожаров и его формы». Уполномоченный федеральный орган исполнительной власти на основании планов тушения лесных пожаров разрабатывает межрегиональный план маневрирования лесопожарных формирований, пожарной техники и оборудования (пункт 5 статьи 53.3 Лесного кодекса Российской Федерации).

Тушение лесного пожара включает в себя (пункт 1 статьи 53.4 Лесного кодекса Российской Федерации):  
обследование лесного пожара с использованием наземных, авиационных или космических средств в целях уточнения вида и интенсивности лесного пожара, его границ, направления его движения, выявления возможных границ его распространения и локализации, источников противопожарного водоснабжения, подъездов к ним и к месту лесного пожара, а также других особенностей, определяющих тактику тушения лесного пожара;  
доставку людей и средств тушения лесных пожаров к месту тушения лесного пожара и обратно;  
локализацию лесного пожара;  
ликвидацию лесного пожара;  
выполнение взрывных работ в целях локализации и ликвидации лесного пожара;  
осуществление мероприятий по искусственному вызыванию осадков в целях тушения лесного пожара;  
наблюдение за локализованным лесным пожаром и его дотушивание;  
предотвращение возобновления лесного пожара.

Лица, использующие леса, в случае обнаружения лесного пожара на соответствующем лесном участке немедленно обязаны сообщить об этом в специализированную диспетчерскую службу и принять все возможные меры по недопущению распространения лесного пожара (пункт 2 статьи 53.4 Лесного кодекса Российской Федерации).

Лица, которым лесные участки предоставлены в постоянное (бессрочное) пользование, безвозмездное пользование или в аренду, а также обладатели сервитута принимают участие в осуществлении мероприятий по тушению лесного пожара на соответствующем лесном участке (в границах соответствующего сервитута), за исключением выполнения взрывных работ в целях локализации и ликвидации лесного пожара и осуществления мероприятий по искусственному вызыванию осадков в целях тушения лесного пожара, в соответствии со сводным планом тушения лесных пожаров на территории субъекта Российской Федерации.

Статьей 53.5 Лесного кодекса Российской Федерации предусмотрены ограничения пребывания граждан в лесах и въезд в них транспортных средств, проведение в лесах определенных видов работ в целях обеспечения пожарной безопасности в лесах.

Мероприятиями по ликвидации чрезвычайной ситуации в лесах, возникшей вследствие лесных пожаров (пункт 1 статьи 53.6 Лесного кодекса Российской Федерации), являются аварийно-спасательные и другие неотложные работы, проводимые при возникновении такой чрезвычайной ситуации.

Классификация чрезвычайных ситуаций в лесах, возникших вследствие лесных пожаров, и взаимодействия органов государственной власти, органов местного самоуправления в условиях таких чрезвычайных ситуаций устанавливаются Правительством Российской Федерации (пункт 12 статьи 53.6 Лесного кодекса Российской Федерации).

При проведении указанных мероприятий в пункте 1 статьи 53.6 Лесного кодекса Российской Федерации на лесных участках, расположенных в границах территории, признанной зоной чрезвычайной ситуации, допускается осуществление выборочных рубок и сплошных рубок лесных насаждений без предоставления лесных участков, в том числе в целях создания противопожарных разрывов. Решение об осуществлении таких рубок принимают органы государственной власти или органы местного самоуправления в пределах их полномочий, определенных в соответствии со статьями 81-84 Лесного кодекса Российской Федерации.

Привлечение граждан, юридических лиц к осуществлению мероприятий по ликвидации чрезвычайной ситуации в лесах, возникшей вследствие лесных пожаров, осуществляется в соответствии с Федеральным законом от 21.12.1994 № 68-ФЗ «О защите населения и территорий от чрезвычайных ситуаций природного и техногенного характера» (далее по тексту – Федеральный закон от 21.12.1994 № 68-ФЗ).

Постановлением Правительства Российской Федерации от 02.12.2017 № 1464 утверждены Правила привлечения сил и средств федеральных органов исполнительной власти для ликвидации чрезвычайных ситуаций в лесах, возникших вследствие лесных пожаров.

Привлечение сил и средств для ликвидации чрезвычайных ситуаций в лесах осуществляется на основании соглашений, заключаемых с заинтересованными федеральными органами исполнительной власти:

органами исполнительной власти субъектов Российской Федерации – в пределах полномочий, установленных Федеральным законом «О защите населения и территорий от чрезвычайных ситуаций природного и техногенного характера»;  
Минприроды России – в отношении лесов, расположенных на землях ООПТ федерального значения;  
федеральными органами исполнительной власти, уполномоченными в области обороны и безопасности, - в отношении лесов, расположенных на землях обороны и безопасности;  
Федеральным агентством лесного хозяйства – в пределах полномочий, установленных частью 1 статьи 83 Лесного кодекса Российской Федерации, и (или) в случае, когда полномочия, переданные Российской Федерацией органом государственной власти субъектов Российской Федерации в соответствии с частью 1 статьи 83 Лесного кодекса Российской Федерации, изъяты в установленном порядке у органов государственной власти субъектов Российской Федерации;  
органами местного самоуправления – в пределах полномочий, установленных Федеральным законом «О защите населения и территорий от чрезвычайных ситуаций природного и техногенного характера».

Мероприятия по ликвидации последствий чрезвычайной ситуации в лесах, возникшей вследствие лесных пожаров (пункт 1 статьи 53.7 Лесного кодекса Российской Федерации), в том числе на лесных участках, предоставленных в аренду для заготовки древесины, осуществляются органами государственной власти, органами местного самоуправления в пределах полномочий указанных органов, определенных в соответствии со статьями 81-84 Лесного кодекса Российской Федерации.

Мероприятия по ликвидации последствий чрезвычайной ситуации в лесах, возникшей вследствие лесных пожаров, осуществляются в первую очередь на лесных участках, имеющих общую границу с населенными пунктами или земельными участками, на которых расположены объекты инфраструктуры (пункт 2 статьи 53.7 Лесного кодекса Российской Федерации).

По результатам осуществления мероприятий по ликвидации чрезвычайной ситуации в лесах, возникшей вследствие лесных пожаров, и последствий этой чрезвычайной ситуации вносятся изменения в лесной план субъекта Российской Федерации, лесохозяйственный регламент лесничества, проекты освоения лесов (пункт 6 статьи 53.7 Лесного кодекса Российской Федерации).

Для участия в выполнении работ по тушению лесных пожаров и осуществлению отдельных мер пожарной безопасности в лесах органы государственной власти вправе привлекать добровольных пожарных (статья 53.8 Лесного кодекса Российской Федерации).

Юридические лица и граждане, осуществляющие использование лесов, обязаны (пункт 12 Правил пожарной безопасности в лесах):

хранить горюче-смазочные материалы в закрытой таре, производить в период пожароопасного сезона очистку мест их хранения от растительного покрова, древесного мусора, других горючих материалов и отделение противопожарной минерализованной полосой шириной не менее 1,4 метра;  
уведомлять при корчевке пней с помощью взрывчатых веществ о месте и времени проведения этих работ органы государственной власти или органы местного самоуправления, указанные в пункте 4 Правил пожарной безопасности в лесах не менее чем за 10 дней до их начала, прекращать корчевку пней с помощью этих веществ при высокой пожарной опасности в лесу;

соблюдать нормы наличия средств предупреждения и тушения лесных пожаров при использовании лесов, утверждаемые Минприроды России, а также содержать средства предупреждения и тушения лесных пожаров в период пожароопасного сезона в готовности, обеспечивая их доступность и немедленное использование;  
в случае обнаружения лесного пожара на соответствующем лесном участке немедленно сообщить об этом в специализированную диспетчерскую службу и принять все возможные меры по недопущению распространения лесного пожара.

При проведении рубок лесных насаждений одновременно с заготовкой древесины следует производить очистку мест рубок (лесосек) от порубочных остатков (пункт 26 Правил пожарной безопасности в лесах).

В случаях, когда граждане и юридические лица, осуществляющие использование лесов, обязаны сохранить подрост и молодняк, огневые способы очистки мест рубок (лесосек) от порубочных остатков запрещаются (пункт 26 Правил пожарной безопасности в лесах).

При проведении очистки мест рубок (лесосек) осуществляются (пункт 27 Правил пожарной безопасности в лесах):  
весенняя доочистка в случае рубки в зимнее время;  
укладка порубочных остатков длиной не более 2 метров в кучи или валы шириной не более 3 м с уплотнением их к земле для перегнивания, сжигания или разбрасывания в измельченном виде по площади места рубки (лесосеки) на расстоянии не менее 10 м от прилегающих лесных насаждений. Расстояние между валами должно быть не менее 20 метров, если оно не обусловлено технологией лесосечных работ;

завершение сжигания порубочных остатков при огневом способе очистки мест рубок (лесосек) до начала пожароопасного сезона. Сжигание порубочных остатков от летней заготовки древесины и порубочных остатков, собранных при весенней доочистке мест рубок (лесосек), производится осенью, после окончания пожароопасного сезона.

При сжигании порубочных остатков должны обеспечиваться сохранность имеющихся на местах рубок (лесосеках) подростов, деревьев-семенников и других несрубленных деревьев, а также полное сгорание порубочных остатков.

Сжигание порубочных остатков сплошным палом запрещается (пункт 28 Правил пожарной безопасности в лесах).  
При трелевке деревьев с необрубленными кронами сжигание порубочных остатков на верхних складах (пунктах погрузки) производится в течение всего периода заготовки, трелевки и вывозки древесины на специально оборудованных местах, при этом места для сжигания должны располагаться на расстоянии не менее 100 м от хвойного леса или молодняка, 50 м от листового леса.

Территория вокруг мест сжигания порубочных остатков должна быть очищена в радиусе 25–30 м от сухостойных деревьев, валежника, порубочных остатков и отделена двумя противопожарными минерализованными полосами шириной 1,4 м каждая, а вблизи хвойного леса на сухих почвах – двумя противопожарными минерализованными полосами шириной не менее 2,6 м каждая, с расстоянием между ними 5 м.

Срубленные деревья в случае оставления их на местах рубок (лесосеках) на период пожароопасного сезона должны быть очищены от сучьев и плотно уложены на землю (пункт 29 Правил пожарной безопасности в лесах).

Заготовленная древесина, оставляемая на местах рубок (лесосеках) на период пожароопасного сезона, должна быть собрана в штабеля или поленицы и отделена противопожарной минерализованной полосой шириной не менее 1,4 метра (пункт 29 Правил пожарной безопасности в лесах).

Места рубки (лесосеки) в хвойных равнинных лесах на сухих почвах с оставленной на период пожароопасного сезона заготовленной древесиной, а также с оставленными на перегнивание порубочными остатками, отделяются противопожарной минерализованной полосой шириной не менее 1,4 м. Места рубок (лесосеки) площадью свыше 25 гектаров должны быть, кроме того, разделены противопожарными минерализованными полосами указанной ширины на участки, не превышающие 25 гектаров (пункт 30 Правил пожарной безопасности в лесах).

Складирование заготовленной древесины должно производиться только на открытых местах на расстоянии (пункт 31 Правил пожарной безопасности в лесах):

20 метров от прилегающего лиственного леса при площади места складирования до 8 гектаров, а при площади места складирования 8 гектаров и более - 30 метров;

40 метров от прилегающих хвойного и смешанного лесов при площади места складирования до 8 гектаров, а при площади места складирования 8 гектаров и более - 60 метров.

Места складирования и противопожарные разрывы вокруг них очищаются от горючих материалов и отделяются противопожарной минерализованной полосой шириной не менее 1,4 метра, а в хвойных лесных насаждениях на сухих почвах – 2 такими полосами на расстоянии 5-10 метров одна от другой.

При проведении в лесах переработки древесины и других лесных ресурсов (углежжение, смолокурение, дегтекурение и др.) требуется (пункт 32 Правил пожарной безопасности в лесах):

размещать объекты переработки древесины и других лесных ресурсов на расстоянии не менее 50 метров от лесных насаждений;

обеспечивать в период пожароопасного сезона в нерабочее время охрану объектов переработки древесины и других лесных ресурсов;

содержать территории в радиусе 50 метров от объектов переработки древесины и других лесных ресурсов очищенными от мусора и других горючих материалов, проложить по границам указанных территорий противопожарную минерализованную полосу шириной не менее 1,4 метра, а в хвойных лесных насаждениях на сухих почвах - 2 противопожарные минерализованные полосы такой же ширины на расстоянии 5-10 метров одна от другой.

При заготовке заготовки живицы требуется (пункт 33 Правил пожарной безопасности в лесах):

размещать промежуточные склады для хранения живицы на очищенных от древесного мусора и других горючих материалов площадках. Вокруг площадок проложить противопожарную минерализованную полосу шириной не менее 1,4 метра;

размещать основные склады для хранения живицы на открытых, очищенных от древесного мусора и других горючих материалов территориях на расстоянии не менее 50 метров от лесных насаждений, проложить по границам этих территорий противопожарную минерализованную полосу шириной не менее 1,4 метра и содержать ее в период пожароопасного сезона в очищенном состоянии.

При осуществлении рекреационной деятельности в лесах в период пожароопасного сезона устройство мест отдыха, туристских стоянок и проведение других массовых мероприятий разрешается только по согласованию с органами государственной власти или органами местного самоуправления, указанными в пункте 4 Правил пожарной безопасности в лесах, при условии оборудования на используемых лесных участках мест для разведения костров и сбора мусора (пункт 34 Правил пожарной безопасности в лесах).

Полосы отвода автомобильных дорог, проходящих через лесные массивы, должны содержаться очищенными от валежной и сухостойной древесины, сучьев, древесных и других горючих материалов.

Вдоль лесных дорог, не имеющих полос отвода, полосы шириной 10 метров с каждой стороны дороги должны содержаться очищенными от валежной и сухостойной древесины, сучьев, других горючих материалов.

Полосы отвода железных дорог в местах прилегания их к лесным массивам должны быть очищены от сухостоя, валежника, порубочных остатков и других горючих материалов, а границы полос отвода должны быть отделены от опушки леса противопожарной опушкой шириной от 3 до 5 метров или противопожарной минерализованной полосой шириной не менее 3 метров.

Владельцы инфраструктуры железнодорожного транспорта общего пользования, владельцы железнодорожных путей необщего пользования, перевозчики, а также юридические лица, использующие земельные участки на полосах отвода железных дорог в пределах земель железнодорожного транспорта, обязаны (пункт 38 Правил пожарной безопасности в лесах):

не допускать эксплуатации тепловозов, не оборудованных искрогасительными и (или) искроулавливающими устройствами, на участках железнодорожных путей общего и необщего пользования, проходящих через лесные массивы;

организовывать в период пожароопасного сезона при высокой и чрезвычайной пожарной опасности в лесу патрулирование на проходящих через лесные массивы участках железнодорожных путей общего и необщего пользования в целях своевременного обнаружения и ликвидации очагов огня;

в случае возникновения пожаров в полосе отвода железной дороги или вблизи нее немедленно организовать их тушение и сообщить об этом в специализированную диспетчерскую службу и органы государственной власти или органы местного самоуправления, указанные в пункте 4 Правил пожарной безопасности в лесах.

Граждане при пребывании в лесах обязаны: соблюдать требования пожарной безопасности в лесах, установленные пунктами 8-11 Правил пожарной безопасности в лесах;

при обнаружении лесных пожаров обязаны сообщить о лесном пожаре с использованием единого номера вызова экстренных оперативных служб «112», а также в специализированную диспетчерскую службу;

принимать при обнаружении лесного пожара посильные меры по его тушению своими силами до прибытия сил пожаротушения;

оказывать содействие органам государственной власти и органам местного самоуправления, указанным в пункте 4 Правил пожарной безопасности в лесах, при тушении лесных пожаров;

немедленно уведомлять органы государственной власти или органы местного самоуправления, указанные в пункте 4 Правил пожарной безопасности в лесах, о имеющихся фактах поджогов или захламления лесов.

Основной причиной возникновения лесных пожаров является нарушение Правил пожарной безопасности в лесах. Пребывание граждан в лесах может быть ограничено в целях обеспечения пожарной безопасности в лесах в соответствии с действующим законодательством Российской Федерации.

По степени пожарной опасности земли лесного фонда Жигаловского лесничества разделены на классы природной пожарной опасности (таблица Б29).

Таблица Б29

**Распределение площади лесничества по классам природной пожарной опасности**

Классы природной пожарной опасности						
I	II	III	IV	V	Итого	Ед. изм.
1	2	3	4	5	6	7
1669	79794	947559	1163772	44909	2237703	га
0,1	3,6	42,3	52,0	2,0	100,0	%

Средний класс природной пожарной опасности по лесничеству составляет 2,2.

Нормативы размещения и планирования рабочих мест и участков при охране лесов от пожаров приведены в таблице Б30.

Таблица Б30

**Нормативы размещения и планирования рабочих мест и участков при охране лесов от пожаров**

№ п/п	Показатели	Нормативы (оптимальные значения)
1	2	3
1.	<b>Общие нормативы</b>	
1.1	Лесопожарное районирование лесного фонда: наземного обнаружения и тушения	Обнаружение и тушение лесных пожаров проводится наземными силами и средствами.
	авиационного обнаружения и тушения	Обнаружение и тушение лесных пожаров проводится с применением авиационных сил и средств
	исключительного обнаружения с помощью космических средств и преимущественно авиационного тушения	Обнаружение лесных пожаров осуществляется посредством космического мониторинга, тушение – преимущественно с применением авиационных сил и средств
1.2	Оценка участков лесного фонда по степени пожарной опасности	По условиям местопроизрастания – 1–2 классы, по условиям погоды – 4–5 классы
	высокая средняя низкая	3 класс (в обоих случаях) По условиям местопроизрастания – 4–5 классы, по условиям погоды – 1–2 классы
1.3	Период фактической горимости лесов (длительность пожароопасного сезона)	Дни со 2–5 классами пожарной опасности по условиям погоды
1.4	Определение фактической продолжительности пожароопасного сезона по местному лесничеству	Сход и образование снежного покрова. Максимальная и средняя продолжительность периода фактической горимости лесов за 10 и более лет. Степень пожарной опасности погоды по местным шкалам – крайние и средние даты наступления и окончания 2 класса пожарной опасности погоды
1.5	Горимость леса относительная	Величина, определяемая отношением суммарной площади лесных пожаров ко всей лесной площади лесничества

№ п/п	Показатели	Нормативы (оптимальные значения)
1	2	3
1.6	Размеры лесных пожаров: крупные учитываемые	Лесной пожар площадью более 25 га - район наземной охраны лесов. Лесной пожар площадью 200 га - район авиационной охраны лесов. Загорание на территории лесного фонда любой площади
1.7	Интенсивность пожара низкая средняя высокая	Высота пламени на фронтальной кромке до 0,5 м; Высота пламени на фронтальной кромке - 0,6 – 1,5 м; Высота пламени на фронтальной кромке более 1,5 м
2.	<b>Нормативы противопожарной планировки лесов в районах наземной охраны:</b>	
2.1	Планировка крупных пожароопасных массивов хвойных пород	Разделение на крупные замкнутые блоки площадью от 2 до 12 тыс. га (в зависимости от степени их пожарной опасности и интенсивности лесного хозяйства) противопожарными естественными или искусственными барьерами и разрывами, служащими преградой для распространения верховых и низовых пожаров, а также опорными линиями при локализации действующих пожаров. На них устраивают дороги, имеющие выход в общую дорожную сеть
	Выбор естественных противопожарных барьеров на территории лесных массивов	Большие озера и реки с широкими затопляемыми долинами, участки леса с преобладанием лиственных пород (не менее 7 единиц по составу), не покрытые лесной растительностью и горючим материалом лесные участки.
2.2	Выбор искусственных противопожарных барьеров и разрывов	Трассы железных и автомобильных дорог, линий электропередачи, трубопроводов и т.п., по обеим сторонам которых по возможности создают полосы лиственного древостоя шириной 50-60 м. Общая ширина барьера-120-150 м. по внешним, обращенным к лесу сторонам лиственных полос создают противопожарные минерализованные полосы шириной 1,4 м, а в случаях, если лиственные полосы прилегают к участкам, отнесенным к 1 и 2 классам пожарной опасности, - две противопожарные минерализованные полосы на расстоянии 5 - 10 м одна от другой. Территория хвойных насаждений, где невозможно создание лиственных полос (по лесоводственным причинам), систематически очищается на полосах шириной 120- 150 м с каждой стороны разрыва от горючих материалов (древесного хлама, хвойного подраста, пожароопасного подлеска, нижних сучьев хвойных деревьев до высоты 1,5 - 2,0 м и т.п.). Такие полосы, из хвойного леса, отграничивают от прилегающего леса и разделяют в продольном направлении через каждые 20 - 30 м противопожарными минерализованными полосами шириной 1,4 м. Общая ширина таких основных заслонов (вместе с шириной разрыва или дороги) - 260-320 м.
	Устройство дополнительных противопожарных барьеров и разрывов	В случае если недостаточно барьеров, указанных в пункте 2.2 и 2.3, для создания замкнутого кольца вокруг блока устраивают искусственные заслоны с дорогами на них и лиственными полосами по обеим сторонам
2.3	Планировка более ценных лесных массивов хвойных пород с повышенной опасностью загорания, размещенных в зонах ведения лесного хозяйства средней интенсивности	Крупные блоки и массивы площадью 2–12 тыс. га (см. пункт 2.1), в свою очередь, разделяют на средние, по величине, замкнутые блоки площадью от 400 до 1600 га с помощью барьеров (разрывов, заслонов от огня) в порядке, изложенном в п.п. 2.2–2.4. При этом лиственные полосы по обеим сторонам дорог широкого пользования (железных, шоссейных) создают (силами их владельцев) шириной 30–50 м, а вдоль других разрывов, в т.ч. и квартальных просек, шириной 10–15 м с каждой стороны. В особо ценных массивах (при отсутствии возможности создания лиственных полос) в прилегающих к разрыву хвойных древостоях на полосах шириной 100 м с каждой стороны производят очистку от горючих материалов и прокладывают продольные минерализованные полосы через каждые 20–30 м, как это указано в пункте 2.3. Ширина таких внутренних (дополнительных) заслонов из лиственных пород должна составлять 60–100 м, из хвойных пород – 200 м, вдоль просек – 20–30 м (без учета ширины разрывов и просек)
	Планировка крупных участков хвойных культур и молодняков в лесах зеленых зон и других защитных лесах	Их разделяют на блоки площадью 25 га противопожарными минерализованными полосами или лесными дорогами, предназначенными для охраны лесов от пожаров, по обеим сторонам которых создают полосы шириной 10 м из лиственного молодняка и кустарника. Общая ширина заслона с простейшей дорогой по его центру – 30 м. Если лиственные полосы создать невозможно, то в прилегающих к разрыву хвойных древостоях на полосах шириной 100 м с каждой его стороны необходимо убирать горючий материал, а также разделяют в продольном направлении противопожарными минерализованными полосами через каждые 20 - 30 м (п.2.3)
2.4	Планировка хвойных лесов вблизи поселков	Вокруг лесного массива создают пожароустойчивые лиственные опушки шириной не менее 150 м по обеим границам таких опушек прокладывают противопожарные минерализованные полосы шириной не менее 2,5 м. если лиственные опушки создать невозможно, то на полосах хвойного леса, прилегающего к поселку, шириной 250 - 300 м полностью убирают горючий материал и по ним прокладывают через каждые 50 м продольные противопожарные минерализованные полосы (п. 2.3).
2.5	Устройство, прочистка и обновление противопожарных минерализованных полос бульдозерами, тракторами, почвообрабатывающими и другими орудиями шириной в зависимости от вида напочвенного покрова и его мощности:	Могут служить только в качестве поддержки из расчета, что ширина полосы должна быть вдвое больше возможной высоты пламени низового пожара
	из лишайников и зеленых мхов	Ширина противопожарной минерализованной полосы должна быть не менее 1,4 м.
	из ягодников и вереска при мощном травяном покрове и на захламленных участках минимальная ширина внутри блоков и хвойных массивов (п.п.2.1, 2.5 - 2.7)	Вокруг площадей, занятых постройками, лесными культурами, ценными хвойными молодняками естественного происхождения, вдоль лесовозных дорог, проходящих в хвойных насаждениях, в лиственных древостоях в порядке продолжения минерализованных полос, созданных на противопожарных барьерах в хвойных насаждениях, а также в других местах, где это необходимо
2.6	на местах рубок (лесосеках) в хвойных равнинных лесах на сухих почвах с оставленной на период пожароопасного сезона заготовленной древесиной и порубочными остатками	Места рубки (лесосеки) окаймляются противопожарными минерализованными полосами шириной не менее 1,4 метра. Места рубок (лесосеки) площадью свыше 25 га должны быть, кроме того, разделены противопожарными минерализованными полосами указанной ширины на участки, не превышающие 25 га. Места складирования и противопожарные разрывы вокруг них очищаются от горючих материалов и отделяются противопожарной минерализованной полосой шириной не менее 1,4 метра, а в хвойных лесных насаждениях на сухих почвах - двумя такими полосами на расстоянии 5 – 10 м одна от другой.
	вдоль железных, автомобильных и лесовозных дорог (силами организаций, в ведении которых они находятся)	Полосы отвода вдоль них (лесовозные - по 10 м с каждой стороны) содержат весь пожароопасный сезон очищенными от валежной и сухостойной древесины, сучьев, древесных и иных отходов, других горючих материалов. Противопожарные минерализованные полосы прокладывают по внешней стороне полос отвода, в хвойных насаждениях на сухой почве - две противопожарные минерализованные полосы на расстоянии 5 м одна от другой. В этих же условиях противопожарными минерализованными полосами окаймляют расположенные вблизи дорог штабеля шпал и снегозащитных щитов, деревянные мосты, стационарные платформы, жилые дома и будки путевых обходчиков, вокруг мест, где разрешено разведение костров, мест отдыха и курения в лесу, мест хранения ГСМ при проведении работ в лесу, вокруг площадок пожароопасных лесных промыслов (углежжения, смолокурения, дегтекурения и др.), вокруг площадок промежуточных и основных складов живицы, по границам с сельскохозяйственными угодьями.
	Устройство противопожарных разрывов на пожароопасный сезон:	Склады размещают на открытых местах на расстоянии: от стен лиственного леса при площади места складирования до 8 га – 20 м, 8 га и больше – 30 м, от стен хвойного и смешанного леса при площади места складирования до 8 га – 40 м, 8 га и более – 60 м. Места складирования и указанные противопожарные разрывы очищают от горючих материалов
2.7	вокруг складов древесины в лесу	Отделяют от окружающих лесных массивов разрывами шириной 75 – 100 м с замкнутым водопроводным каналом по внутреннему краю разрыва. На полосе разрыва вырубают хвойный лес, а также лиственные деревья высотой до 8 м и убирают горючий материал
	вокруг торфодобывающих предприятий	Устройство пожарных водоемов: размещение водосточников, удаленных от возможного места возникновения лесных пожаров:
2.8	Класс природной пожарной опасности насаждений	Расстояние, км
	1	2–4
	2	2–8
	3–5	8–12
2.9	подготовка естественных водоемов для целей пожаротушения	Устройство к ним подъездов, оборудование специальных площадок для забора воды пожарными автоцистернами и мотопомпами, а в необходимых случаях углубление водоемов или создание запруд
	строительство искусственных пожарных водоемов	По типовым проектам института «Росгипролес», в лесных массивах с высокой пожарной опасностью при отсутствии в них естественных водосточников, вблизи улучшенных автомобильных дорог, от которых к водоемам должны быть проложены подъезды
2.10	эффективный запас воды в противопожарном водоеме	Не менее 100 м³ в самый жаркий период лета

№ п/п	Показатели	Нормативы (оптимальные значения)
1	2	3
2.11	Строительство лесных дорог, предназначенных для охраны лесов от пожаров: общая плотность (густота) сети дорог лесохозяйственные дороги	Не менее 6 км на 1000 га общей площади, в том числе в кварталах с преобладанием насаждений с низкой пожарной опасностью и небольшой скоростью распространения пожаров, допускается густота сети дорог меньше 6 км/тыс. га, а в кварталах с преобладанием насаждений высокой пожарной опасности она должна быть выше этого показателя Устраивают в основном в освоенных лесах с интенсивным ведением лесного хозяйства на участках, где дороги необходимы не только для борьбы с лесными пожарами, но и будут широко использоваться для нужд лесного хозяйства. Приравниваются к дорогам общего пользования 5 категории и делятся на 3 типа: Лесохозяйственные дороги 1 типа: однопольные, общая ширина полос – 8 м, ширина обочин – по 1,75 м. Расчетная скорость движения – 60 км/ч со снижением на пересеченной местности до 40 км/ч
2.12	Время доставки сил и средств пожаротушения к месту возникновения пожара	Не должно превышать 3 часа с момента обнаружения пожара, а для участков высокой пожарной опасности – не более 0,5–1,0 часа
2.13	Кэффициенты удлинения дорог, троп или расстояния пешего перехода для учета их кривизны и рельефа местности при расчете затрат времени на дорогу к месту пожара для лесохозяйственных дорог 1 типа для лесохозяйственных дорог 3 типа (противопожарных)	В равнинной местности – 1,1; в холмистой – 1,25 В равнинной местности – 1,15; в холмистой – 1,65
2.14	Скорость движения рабочего-пожарника	Обычно составляет 1–3 км/час (при переходе от автодороги к месту пожара с инструментом)
2.15	Нормативы планировки наземного маршрутного патрулирования:	
2.15.1	Места размещения	В районах с низкой лесистостью (15% и ниже) и относительно равномерным распределением мелких участков леса по территории. При охране полесозащитных лесонасаждений, насаждений по оврагам и балкам и т. п. Дополнительно к наблюдению со стационарных наблюдательных пунктов и авиатрулированию – в местах лесозаготовок, строительства различных объектов и трасс, зонах отдыха, по берегам рек и озер, среди насаждений с высокой пожарной опасностью
2.15.2	Протяженность маршрута патрулирования	Зависит от вида транспорта, состояния дорог и принимаемой кратности осмотра охраняемого участка
2.15.3	Скорость движения лесопожарного патруля на пожароопасных участках мотоциклов, машин и других транспортных средств на моторных лодках и катерах	По шоссе и на дорогах общего пользования – не более 30 км/ч, по лесным дорогам – 15–20 км/ч. На безлесных пространствах в соответствии с правилами дорожного движения скорость может быть увеличена. По водным путям – в пределах 15–20 км/час
2.16	Нормативы размещения на местности пунктов для наблюдения за возникновением лесных пожаров:	
2.16.1	Максимальный радиус обзора (при отличных условиях видимости) в зависимости от высоты вышек над окружающей местностью: высота вышек, м радиус обзора, км	10 15 20 25 30 35 40 12 15 17 19 21 23 24
2.16.2	Оптимальное размещение вышек	На возвышенных местах – не далее 10–12 км друг от друга, а в равнинной местности – 5–7 км. Из расчета точного определения места пожара с 2–3 пунктов в наиболее вероятном районе их возникновения методом засечек с помощью угломерного инструмента (буссоли и т.п.) и бинокля. У телевизионной установки ПТУ-59 радиус наблюдения до 8 км (без подвеса наблюдателя на высоту). Видеоконтрольное устройство и пульт управления размещают в любом закрытом помещении на расстоянии до 1 км от мачты, а при длине кабеля от 1 до 3 км необходимо подключать линейный усилитель
2.16.3	Допустимое размещение вышек (при недостатке средств)	Типовая металлическая вышка высотой 35 м обеспечивает достаточную видимость при плохих погодных условиях на расстоянии 10–12 км, а при хороших – до 20 км. Поэтому их размещают на двойном расстоянии минимальной видимости (20–24 км). У телевизионной установки ПТУ-59 радиус наблюдения до 10–15 км
2.16.4	Срок службы наблюдательных вышек	Деревянных - 10 лет, металлических - 30 лет. Стоимость вышек практически одинакова
2.17	Нормативы планировки и размещения лесопожарных станций:	
2.17.1	Показатели целесообразности организации ЛПС (в соответствии с планами противопожарного устройства лесов)	В первую очередь, в лесничествах с наличием ценных лесов первых трех классов пожарной опасности и имеющих сеть дорог и водных путей транспорта общей протяженностью не менее 6 км на каждые 1000 га лесного фонда
2.17.2	Радиус закрепляемой вокруг каждой ЛПС территории лесов: при хорошем состоянии дорожной сети при удовлетворительном при некачественном	Не более 40 км Не более 30 км Не более 20 км
2.17.3	Выбор места размещения здания ЛПС	Как можно ближе к наиболее пожароопасным и горимым участкам леса, в центре закрепляемой территории, вблизи конторы лесничества (лесничества), цехов, нижних складов древесины и других подразделений, имеющих большое количество работающих, вблизи основных транспортных путей сообщения, водоемов. Из нескольких вариантов выбирают оптимальный, отвечающий наибольшему числу самых важных в данных условиях требований. Техника и лесопожарные бригады ЛПС обычно концентрируются в одном пункте, но при необходимости подразделения ЛПС могут размещаться в двух и более пунктах (в небольших удаленных пожароопасных лесничествах или урочищах, где организовывать отдельные ЛПС нецелесообразно)
3.	Нормативы планировки работ при авиатрулировании лесов от пожаров	
3.1	Размещение линий маршрутов на местности	Параллельно друг другу и длинной стороне обслуживаемого участка не более 60 км друг от друга, а от маршрута до границы обслуживаемого участка – не более 30 км
3.2	Высота полета: при авиатрулировании лесов от пожаров при совмещении авиатрулирования с общим надзором за санитарным состоянием лесов	Оптимальная 600 м. В каждом отдельном случае определяется характером поставленной задачи, местных полетных условий, техникой характерной аппаратуры, наличием у него герметичной кабины (у самолета АН-24 – до 7000 м) Для детального осмотра отдельных участков леса полет снижается до 200 м на самолетах и 100 м на вертолетах (с учетом рельефа местности и наличия на ней возвышающихся элементов)
3.3	Оценка точности определения места пожара авиатрулированием: отлично хорошо удовлетворительно неудовлетворительно	Без ошибки С ошибкой до 0,5 км С ошибкой от 0,5 км до 1,0 км С ошибкой более 1 км
3.4	Точность определения площади пожара с высоты	Допускается ошибка не более чем на 30%
3.5	Требования к участкам и условиям места посадки парашютистов-пожарников: высота полета скорость ветра у земли размеры открытых площадок приземления запрещение прыжка	Не ниже 800 м (в зависимости от типа парашюта) Не более 8 м/с Не менее 75*75 м (лесные прогалины, пересохшие болота, поля и т. п.) а в случае их отсутствия – кустарники и древесной высотой до 20 м На вырубке, гари, усохшие насаждения, ветровалы, а также вблизи высоковольтной линии
3.6	Нормативы планирования рабочих мест и участков, осуществляемой лесничествами на территории лесов, подлежащих авиационной охране:	
3.6.1	Организация пунктов приема авиадонесений:	
3.6.1	место размещения	У контор лесничеств и участков лесничеств, ЛПС, сельских администраций, в местах жительства лесной охраны, в населенных пунктах с наличием телефонной и радиосвязи
3.6.1	оборудование опознавательным знаком для патрульных самолетов (вертолетов)	На обоих скатах домов, где организовано дежурство, белой масляной краской или известью надписывают арабскими цифрами номер пункта. Цифры также можно выкладывать свежеструганным тесом. Размер цифр: по высоте – 2,5–3,0 м, по ширине – 0,75 м

№ п/п	Показатели	Нормативы (оптимальные значения)
1	2	3
3.6.2	Устройство дополнительных искусственных ориентиров в целях создания лучших условий ориентировки патрульных самолетов и вертолетов: типы ориентиров и место их размещения оборудование их опознавательным знаком	Имеющиеся на лесной территории постройки (кордоны, охотничьи избышки, бараки и т.п.). В случае их отсутствия на открытых участках (не менее 100х100 м) сооружают на земле из окоренных жердей (неокоренных березовых плах) шалаши, двускатные крыши или прочно устанавливают вежи высотой до 7 м с белым флагом На обоих скатах крыши построек наносится во всю их длину номер квартала (урочища или условной клетки патрульной карты). Высота знака – не менее 3 м, ширина – не менее 0,75 м
3.6.3	Подбор и устройство посадочных площадок в районах работы вертолетов: назначение место размещения минимальные размеры площадок для взлета и посадки вертолетов (рабочая площадь учета подходов) размещение препятствий в направлении взлета и посадки (участок воздушных подходов) размещение препятствий высотой: более 0,5 м – для МИ-2; более 1 м – для МИ-8	Дозаправочные пункты, забор и высадка сил и средств пожаротушения, прием донесений и т.п. В лесных массивах, где чаще всего возникают пожары или имеется высокая пожарная опасность Типы вертолетов МИ - 8 МИ - 2 30°30 16°16 Все препятствия должны находиться на удалении двойной своей высоты от границы площадки На расстоянии не ближе 10 м от границы площадки

Мероприятия по противопожарной профилактике подразделяются на три основные группы: предупреждение возникновения лесных пожаров; ограничение их распространения; организационно-технические, лесоводственные и другие лесохозяйственные мероприятия, обеспечивающие пожарную устойчивость лесов и снижающие вероятность возникновения пожаров.

Нормативы противопожарного обустройства лесов Жигаловского лесничества определены в соответствии с приказом Рослесхоза от 27.04.2012 № 174 «Об утверждении Нормативов противопожарного обустройства лесов» и приведены в таблице Б31.

Лица, использующие леса, в случае обнаружения лесного пожара на соответствующем лесном участке, обязаны немедленно сообщить об этом в специализированную диспетчерскую службу и принять все возможные меры по недопущению распространения лесного пожара. Телефон единого номера лесной охраны 8-800-100-94-00, РДС Иркутской области 8 (3952) 22-99-68.

При использовании лесов пункты сосредоточения противопожарного инвентаря организуются с учетом возможности доставки ресурсов пожаротушения не позднее трех часов с момента обнаружения пожара.

Невыполнение гражданами, юридическими лицами, осуществляющими использование лесов, лесохозяйственного регламента и проекта освоения лесов в части охраны лесов от пожаров является основанием для досрочного расторжения договоров аренды лесных участков, договоров купли-продажи лесных насаждений, а также для принудительного прекращения права постоянного (бессрочного) пользования лесным участком или права безвозмездного пользования лесным участком, прекращения сервитута или публичного сервитута (пункт 8 статьи 51 Лесного кодекса Российской Федерации).

Таблица Б31

Нормативы противопожарного обустройства лесов Жигаловского лесничества

№ п/п	Меры противопожарного обустройства лесов	Ед. изм.	Наименование лесного района
			Верхнеленский таежный район Ежегодное количество проектируемых мероприятий
1	2	3	4
1.	Установка и размещение стендов и других знаков и указателей, содержащих информацию о мерах пожарной безопасности в лесах в виде: стендов плакатов объявлений (баннеров, аншлагов) и других знаков и указателей	шт.	не менее одного на лесничество (участковое лесничество) 112 224
2.	Благоустройство зон отдыха граждан, пребывающих в лесах в соответствии со статьей 11 Лесного кодекса Российской Федерации	шт.	5
3.	Установка и эксплуатация слагабумов, устройство преград, обеспечивающих ограничение пребывания граждан в лесах в целях обеспечения пожарной безопасности	шт.	5
4.	Лесные дороги, предназначенные для охраны лесов от пожаров: строительство реконструкция эксплуатация	км	44,75 89,51 суммарная протяженность созданных, реконструируемых и эксплуатируемых лесных дорог
5.	Строительство, реконструкция и эксплуатация посадочных площадок для самолетов, вертолетов, используемых в целях проведения авиационных работ по охране и защите лесов	шт.	не менее одной на лесничество, авиатделение в районах авиационной охраны лесов
6.	Прокладка противопожарных разрывов Прокладка просек Устройство противопожарных минерализованных полос	км	не планируется 67,13 67,13
7.	Прочистка и обновление: просек противопожарных минерализованных полос	км	67,13 67,13
8.	Строительство, реконструкция и эксплуатация: пожарных наблюдательных пунктов (вышек, мачт, павильонов, и других наблюдательных пунктов) пунктов сосредоточения противопожарного инвентаря	шт.	по необходимости по одному на добровольную пожарную дружину
9.	Устройство пожарных водоемов Устройство подъездов к источникам противопожарного водоснабжения	1 КППО<^> 2 КППО 3-5 КППО шт.	45 11 4 60
10.	Эксплуатация пожарных водоемов и подъездов к источникам водоснабжения	шт.	по количеству имеющихся
11.	Снижение природной пожарной опасности лесов путем регулирования породного состава лесных насаждений и проведения санитарно-оздоровительных мероприятий	га	в соответствии с лесным планом Иркутской области
12.	Проведение профилактического контролируемого противопожарного выжигания хвороста, лесной подстилки, сухой травы и других лесных горючих материалов	га	не планируется
13.	Проведение работ по гидромелиорации: строительство лесосушительных систем на осушенных землях строительство дорог на осушенных лесных землях создание шлюзов на осушенной сети	км км шт.	не планируется
14.	Создание и содержание противопожарных заслонов: шириной 120-320 м. шириной 30 - 50 м Устройство лиственных опушек шириной 150 - 300 м	км	не планируется

Примечания:

- <^> - КППО - класс природной пожарной опасности.
- Прокладка просек, противопожарных разрывов, устройство противопожарных минерализованных полос осуществляется за исключением территорий государственных природных заповедников, национальных парков, природных парков и государственных заказников (если иное не предусмотрено правовым режимом функциональных зон, установленным в границах этих особо охраняемых природных территорий), в водоохраных зонах, а также выполняющих функции защиты природных и иных объектов (за исключением зон с особыми условиями использования территорий, на которых расположены соответствующие леса, если режим указанных территорий предусматривает вырубку деревьев, кустарников и лиан).
- Строительство, реконструкция и эксплуатация пожарных наблюдательных вышек, мачт, павильонов в районах авиационной охраны лесов по необходимости проектируется с учетом местных условий.
- Нормативы по строительству лесных дорог может корректироваться с учетом имеющейся плотности дорог всех назначений. Общая протяженность дорог в защитных лесах должна составлять не менее 10 км/1000 га, в эксплуатационных - 6 км/1000 га.
- Объемы противопожарных мероприятий сформированы на основании приказа Рослесхоза 27.04.2012 № 174 «Об утверждении Нормативов противопожарного обустройства лесов».

ПРАВИТЕЛЬСТВО ИРКУТСКОЙ ОБЛАСТИ
ПОСТАНОВЛЕНИЕ

7 октября 2024 года

Иркутск

№ 788-пп

О внесении изменений в постановление Правительства Иркутской области от 9 февраля 2016 года № 60-пп

В соответствии со статьей 5 Федерального закона от 24 ноября 1995 года № 181-ФЗ «О социальной защите инвалидов в Российской Федерации», статьей 48 Федерального закона от 21 декабря 2021 года № 414-ФЗ «Об общих принципах организации публичной власти в субъектах Российской Федерации», руководствуясь частью 4 статьи 66, статьей 67 Устава Иркутской области, Правительство Иркутской области

ПОСТАНОВЛЯЕТ:

1. Внести в постановление Правительства Иркутской области от 9 февраля 2016 года № 60-пп «О предоставлении инвалидам, проживающим на территории Иркутской области, дополнительных мер социальной поддержки в соответствии с индивидуальными программами реабилитации или абилитации инвалидов» (далее – постановление) следующие изменения:
1) в Положении о предоставлении инвалидам, проживающим на территории Иркутской области, денежной компенсации расходов за приобретенное техническое средство реабилитации – смартфон с программным обеспечением в соответствии с индивидуальными программами реабилитации или абилитации инвалидов, не включенное в федеральный перечень реабилитационных мероприятий, технических средств реабилитации и услуг, предоставляемых инвалидам, утвержденном постановлением (далее – Положение 1):

в пункте 2:

абзац четвертый признать утратившим силу;

абзац седьмой признать утратившим силу;

абзац одиннадцатый признать утратившим силу;

пункт 3 признать утратившим силу;

в пункте 6 слова «, установленной нормативным правовым актом министерства» заменить словами «согласно приложению 3 к настоящему Положению»;

в абзаце втором пункта 8 цифры «6, 8, 16, 21, 23, 25, 28» заменить цифрами «12, 17»;

абзац второй пункта 12 признать утратившим силу;

в пункте 14:

абзацы седьмой, восьмой признать утратившими силу;

абзац двенадцатый признать утратившим силу;

приложение 1 к Положению 1 изложить в новой редакции (прилагается);

дополнить приложением 3 к Положению 1 (прилагается);

2) в Положении о предоставлении инвалидам, проживающим на территории Иркутской области, ежегодной денежной доплаты на содержание и ветеринарное обслуживание собак-проводников, предоставленных в соответствии с индивидуальными программами реабилитации или абилитации инвалидов, утвержденном постановлением (далее – Положение 2):

в пункте 6 слова «, установленной нормативным правовым актом министерства» заменить словами «согласно приложению 3 к настоящему Положению»;

дополнить приложением 3 к Положению 2 (прилагается).

2. Настоящее постановление подлежит официальному опубликованию в общественно-политической газете «Областная», сетевом издании «Официальный интернет-портал правовой информации Иркутской области» (ogirk.ru), а также на «Официальном интернет-портале правовой информации» (www.pravo.gov.ru).

3. Настоящее постановление вступает в силу со дня его официального опубликования.

Председатель Правительства Иркутской области К.Б. Зайцев

Приложение 1

к постановлению Правительства Иркутской области от 7 октября 2024 года № 788-пп

«Приложение 1

к Положению о предоставлении инвалидам, проживающим на территории Иркутской области, денежной компенсации расходов за приобретенное техническое средство реабилитации – смартфон с программным обеспечением в соответствии с индивидуальными программами реабилитации или абилитации инвалидов, не включенное в федеральный перечень реабилитационных мероприятий, технических средств реабилитации и услуг, предоставляемых инвалидам

ПЕРЕЧЕНЬ

ДОКУМЕНТОВ (СВЕДЕНИЙ), НЕОБХОДИМЫХ ДЛЯ ПРЕДОСТАВЛЕНИЯ ИНВАЛИДАМИ, ПРОЖИВАЮЩИМИ НА ТЕРРИТОРИИ ИРКУТСКОЙ ОБЛАСТИ, ДЛЯ ПОЛУЧЕНИЯ ДЕНЕЖНОЙ КОМПЕНСАЦИИ РАСХОДОВ ЗА ПРИОБРЕТЕННОЕ ТЕХНИЧЕСКОЕ СРЕДСТВО РЕАБИЛИТАЦИИ – СМАРТФОН С ПРОГРАММНЫМ ОБЕСПЕЧЕНИЕМ В СООТВЕТСТВИИ С ИНДИВИДУАЛЬНЫМИ ПРОГРАММАМИ РЕАБИЛИТАЦИИ ИЛИ АБИЛИТАЦИИ ИНВАЛИДОВ, НЕ ВКЛЮЧЕННОЕ В ФЕДЕРАЛЬНЫЙ ПЕРЕЧЕНЬ РЕАБИЛИТАЦИОННЫХ МЕРОПРИЯТИЙ, ТЕХНИЧЕСКИХ СРЕДСТВ РЕАБИЛИТАЦИИ И УСЛУГ, ПРЕДОСТАВЛЯЕМЫХ ИНВАЛИДАМ

Table with 3 columns: № п/п, Наименование документа (сведений), Источник поступления документов (сведений)/способ получения. Contains 15 rows of document types and their sources.

Table with 2 columns: №, Сведения о заключении (расторжении) брака (за исключением случаев регистрации записи соответствующего акта компетентными органами иностранного государства). Contains 6 rows of document types and their sources.

Приложение 2

к постановлению Правительства Иркутской области от 7 октября 2024 года № 788-пп

«Приложение 3

к Положению о предоставлении инвалидам, проживающим на территории Иркутской области, денежной компенсации расходов за приобретенное техническое средство реабилитации – смартфон с программным обеспечением в соответствии с индивидуальными программами реабилитации или абилитации инвалидов, не включенное в федеральный перечень реабилитационных мероприятий, технических средств реабилитации и услуг, предоставляемых инвалидам

ЗАЯВЛЕНИЕ

О ПРЕДОСТАВЛЕНИИ ДЕНЕЖНОЙ КОМПЕНСАЦИИ РАСХОДОВ ЗА ПРИОБРЕТЕННОЕ ТЕХНИЧЕСКОЕ СРЕДСТВО РЕАБИЛИТАЦИИ – СМАРТФОН С ПРОГРАММНЫМ ОБЕСПЕЧЕНИЕМ В СООТВЕТСТВИИ С ИНДИВИДУАЛЬНОЙ ПРОГРАММОЙ РЕАБИЛИТАЦИИ ИЛИ АБИЛИТАЦИИ ИНВАЛИДОВ, НЕ ВКЛЮЧЕННОЕ В ФЕДЕРАЛЬНЫЙ ПЕРЕЧЕНЬ РЕАБИЛИТАЦИОННЫХ МЕРОПРИЯТИЙ, ТЕХНИЧЕСКИХ СРЕДСТВ РЕАБИЛИТАЦИИ И УСЛУГ, ПРЕДОСТАВЛЯЕМЫХ ИНВАЛИДАМ

В (наименование государственного учреждения Иркутской области, подведомственного министерству социального развития, опеки и попечительства Иркутской области и включенного в перечень, утвержденный нормативным правовым актом министерства)

от (фамилия, имя, отчество (при наличии) гражданина)

(день, месяц, год рождения и место рождения)

проживающего(-ей) по адресу: (указывается полный почтовый адрес места жительства/места пребывания: почтовый индекс, наименование региона, района, города, иного населенного пункта, улицы, номера дома, корпуса, квартиры) документ, удостоверяющий личность,

(паспорт, свидетельство о рождении, серия, номер, кем и когда выдан(-о))

контактный телефон: СНИЛС

В случае представления гражданина другим лицом (фамилия, имя, отчество (при наличии) представителя (законного представителя) гражданина)

(день, месяц, год рождения и место рождения)

действующий(-ая) на основании (документ, подтверждающий полномочия представителя (законного представителя) гражданина)

проживающий(-ая) по адресу: (указывается полный почтовый адрес места жительства/места пребывания: почтовый индекс, наименование региона, района, города, иного населенного пункта, улицы, номера дома, корпуса, квартиры) документ, удостоверяющий личность,

(серия, номер, кем и когда выдан)

Прошу предоставить денежную компенсацию расходов за приобретенное техническое средство реабилитации – смартфон с программным обеспечением в соответствии с индивидуальной программой реабилитации или абилитации инвалидов, не включенное в федеральный перечень реабилитационных мероприятий, технических средств реабилитации и услуг, предоставляемых инвалидам (далее – компенсация).

К заявлению прилагаю:

- 1.
2.
3.

О принятии решения о предоставлении компенсации (об отказе в предоставлении компенсации) прошу уведомить следующим способом: (лично, через организации почтовой связи, посредством электронной почты)

Компенсацию прошу направить (указать способ, реквизиты и наименование организации):

(на счет, открытый в банке или иной кредитной организации, либо через организации федеральной почтовой связи или иные организации, осуществляющие доставку)

Достоверность указанных в заявлении сведений подтверждаю.

Об ответственности за достоверность представленных сведений предупрежден(-а).

В соответствии с Федеральным законом от 27 июля 2006 года № 152-ФЗ «О персональных данных» (далее – Федеральный закон № 152-ФЗ) даю согласие на автоматизированную, а также без использования средств автоматизации обработку персональных данных, а именно: на сбор, запись, систематизацию, накопление, хранение, уточнение (обновление, изменение), извлечение, использование, передачу (предоставление, доступ), обезличивание, блокирование, удаление, уничтожение персональных данных.

Даю согласие на обработку следующих персональных данных: фамилия, имя, отчество (при наличии), дата рождения, адрес места жительства, данные паспорта (или иного документа удостоверяющего личность) и иные сведения, необходимые для определения права на предоставление компенсации в рамках постановления Правительства Иркутской области от 9 февраля 2016 года № 60-пп «О предоставлении инвалидам, проживающим на территории Иркутской области, дополнительных мер социальной поддержки в соответствии с индивидуальными программами реабилитации или абилитации инвалидов».

Обработка персональных данных осуществляется в целях предоставления компенсации.

Настоящее согласие действует со дня его подписания в течение пяти лет.

Я оставляю за собой право отозвать свое согласие полностью или частично по моей инициативе на основании личного письменного заявления, в том числе и в случае ставших мне известными фактов нарушения моих прав при обработке персональных данных. В случае получения моего письменного заявления об отзыве настоящего согласия на обработку персональных данных Оператор вправе продолжить обработку персональных данных без моего согласия при наличии оснований, указанных в пунктах 2 - 11 части 1 статьи 6 Федерального закона № 152-ФЗ.

« » 20 г.

(дата)

(подпись и расшифровка подписи гражданина) ».

Приложение 3

к постановлению Правительства Иркутской области от 7 октября 2024 года № 788-пп

«Приложение 3

к Положению о предоставлении инвалидам, проживающим на территории Иркутской области, ежегодной денежной доплаты на содержание и ветеринарное обслуживание собак-проводников, предоставленных в соответствии с индивидуальными программами реабилитации или абилитации инвалидов

**ЗАЯВЛЕНИЕ  
О ПРЕДОСТАВЛЕНИИ ЕЖЕГОДНОЙ ДЕНЕЖНОЙ ДОПЛАТЫ НА СОДЕРЖАНИЕ И ВETERИНАРНОЕ  
ОБСЛУЖИВАНИЕ СОБАКИ-ПРОВОДНИКА, ПРЕДОСТАВЛЕННОЙ В СООТВЕТСТВИИ  
С ИНДИВИДУАЛЬНОЙ ПРОГРАММОЙ РЕАБИЛИТАЦИИ ИЛИ АБИЛИТАЦИИ ИНВАЛИДА**

В \_\_\_\_\_  
(наименование государственного учреждения Иркутской области, подведомственного министерству социального развития, опеки и попечительства Иркутской области и включенного в перечень, утвержденный нормативным правовым актом министерства)

от \_\_\_\_\_  
(фамилия, имя, отчество (при наличии) гражданина)

\_\_\_\_\_ (день, месяц, год рождения и место рождения)  
проживающего(-ей) по адресу: \_\_\_\_\_  
(указывается полный почтовый адрес места жительства/места пребывания: почтовый индекс, наименование региона, района, города, иного населенного пункта, улицы, номера дома, корпуса, квартиры) документ, удостоверяющий личность, \_\_\_\_\_

(паспорт, свидетельство о рождении, серия, номер, кем и когда выдан(-о))

контактный телефон: \_\_\_\_\_  
СНИЛС \_\_\_\_\_

В случае представления гражданина другим лицом \_\_\_\_\_  
(фамилия, имя, отчество (при наличии) представителя гражданина)

\_\_\_\_\_ (день, месяц, год рождения и место рождения)  
действующий(-ая) на основании \_\_\_\_\_  
(документ, подтверждающий полномочия представителя гражданина)  
проживающий(-ая) по адресу: \_\_\_\_\_  
(указывается полный почтовый адрес места жительства/места пребывания: почтовый индекс, наименование региона, района, города, иного населенного пункта, улицы, номера дома, корпуса, квартиры) документ, удостоверяющий личность, \_\_\_\_\_  
(серия, номер, кем и когда выдан)

Прошу предоставить ежегодную денежную доплату на содержание и ветеринарное обслуживание собаки-проводника, предоставленной в соответствии с индивидуальной программой реабилитации или абилитации инвалида (далее – доплата).

К заявлению прилагаю:

- \_\_\_\_\_;
- \_\_\_\_\_;
- \_\_\_\_\_;

О принятии решения о предоставлении доплаты (об отказе в предоставлении доплаты) прошу уведомить следующим способом: \_\_\_\_\_  
(лично, через организации почтовой связи, посредством электронной почты)

Доплату прошу направить (указать способ, реквизиты и наименование организации): \_\_\_\_\_

(на счет, открытый в банке или иной кредитной организации, либо через организации федеральной почтовой связи или иные организации, осуществляющие доставку)

Достоверность указанных в заявлении сведений подтверждаю. Об ответственности за достоверность представленных сведений предупрежден(-а).

В соответствии с Федеральным законом от 27 июля 2006 года № 152-ФЗ «О персональных данных» (далее – Федеральный закон № 152-ФЗ) даю согласие на автоматизированную, а также без использования средств автоматизации обработку персональных данных, а именно: на сбор, запись, систематизацию, накопление, хранение, уточнение (обновление, изменение), извлечение, использование, передачу (предоставление, доступ), обезличивание, блокирование, удаление, уничтожение персональных данных.

Даю согласие на обработку следующих персональных данных: фамилия, имя, отчество (при наличии), дата рождения, адрес места жительства, сведения о трудовой деятельности, данные паспорта (или иного документа удостоверяющего личность), сведения о доходах семьи и иные сведения, необходимые для определения права на предоставление доплаты в рамках постановления Правительства Иркутской области от 9 февраля 2016 года № 60-пп «О предоставлении инвалидам, проживающим на территории Иркутской области, дополнительных мер социальной поддержки в соответствии с индивидуальными программами реабилитации или абилитации инвалидов».

Обработка персональных данных осуществляется в целях предоставления доплаты.

Настоящее согласие действует со дня его подписания в течение пяти лет.

Я оставляю за собой право отозвать свое согласие полностью или частично по моей инициативе на основании личного письменного заявления, в том числе и в случае ставших мне известными фактов нарушения моих прав при обработке персональных данных. В случае получения моего письменного заявления об отзыве настоящего согласия на обработку персональных данных Оператор вправе продолжить обработку персональных данных без моего согласия при наличии оснований, указанных в пунктах 2 - 11 части 1 статьи 6 Федерального закона № 152-ФЗ.

« \_\_\_\_\_ » \_\_\_\_\_ 20 \_\_\_\_ г.

(дата)

(подпись и расшифровка подписи гражданина) .»

**СЛУЖБА ПО ТАРИФАМ ИРКУТСКОЙ ОБЛАСТИ****П Р И К А З**

19 сентября 2024 года

Иркутск

№ 79-205-спр

**Об установлении долгосрочных тарифов на тепловую энергию, поставляемую потребителям  
МУП «Восток» администрации МО «Оса» (ИНН 3849024960)**

В соответствии с Федеральным законом от 27 июля 2010 года № 190-ФЗ «О теплоснабжении», постановлением Правительства Российской Федерации от 22 октября 2012 года № 1075 «О ценообразовании в сфере теплоснабжения», руководствуясь статьей 21 Устава Иркутской области, Положением о службе по тарифам Иркутской области, утвержденным постановлением Правительства Иркутской области от 7 июня 2012 года № 303-пп, учитывая итоги рассмотрения данного вопроса на заседании Правления службы по тарифам Иркутской области 17 сентября 2024 года,

П Р И К А З Ы В А Ю:

- Установить долгосрочные тарифы на тепловую энергию, поставляемую потребителям МУП «Восток» администрации МО «Оса», с календарной разбивкой согласно приложению 1.
- Установить долгосрочные параметры регулирования деятельности МУП «Восток» администрации МО «Оса», устанавливаемые на 2025-2029 годы для формирования тарифов с использованием метода индексации установленных тарифов, согласно приложению 2.
- Тарифы, установленные в пункте 1 настоящего приказа, действуют с 1 января 2025 года по 31 декабря 2029 года.
- Признать утратившими силу с 1 января 2025 года:

- приказ службы по тарифам Иркутской области от 5 сентября 2019 года № 201-спр «Об установлении долгосрочных тарифов на тепловую энергию, поставляемую потребителям МУП «Восток» администрации МО «Оса» (ИНН 3849024960);
  - приказ службы по тарифам Иркутской области от 6 ноября 2020 года № 268-спр «О внесении изменения в приказ службы по тарифам Иркутской области от 5 сентября 2019 года № 201-спр»;
  - приказ службы по тарифам Иркутской области от 30 августа 2021 года № 79-179-спр «О внесении изменения в приказ службы по тарифам Иркутской области от 5 сентября 2019 года № 201-спр»;
  - приказ службы по тарифам Иркутской области от 17 июня 2022 года № 79-87-спр «О внесении изменения в приказ службы по тарифам Иркутской области от 5 сентября 2019 года № 201-спр»;
  - приказ службы по тарифам Иркутской области от 29 ноября 2022 года № 79-637-спр «О внесении изменения в приказ службы по тарифам Иркутской области от 5 сентября 2019 года № 201-спр»;
  - приказ службы по тарифам Иркутской области от 25 июля 2023 года № 79-171-спр «О внесении изменения в приказ службы по тарифам Иркутской области от 5 сентября 2019 года № 201-спр».
5. Настоящий приказ подлежит официальному опубликованию в общественно-политической газете «Областная», сетевом издании «Официальный интернет-портал правовой информации Иркутской области» ([ogirk.ru](http://ogirk.ru)), а также на «Официальном интернет-портале правовой информации» ([www.pravo.gov.ru](http://www.pravo.gov.ru)) после его государственной регистрации.

Руководитель службы А.Р. Халиулин

Приложение 1к приказу службы по тарифам Иркутской области от 19 сентября 2024 года № 79-205-спр

**ДОЛГОСРОЧНЫЕ ТАРИФЫ НА ТЕПЛОВУЮ ЭНЕРГИЮ, ПОСТАВЛЯЕМУЮ ПОТРЕБИТЕЛЯМ МУП  
«ВОСТОК» АДМИНИСТРАЦИИ МО «ОСА»**

Наименование регулируемой организации	Вид тарифа (НДС не облагается)	Период действия	Вода
МУП «Восток» администрации МО «Оса»	Для потребителей, в случае отсутствия дифференциации тарифов по схеме подключения одноставочный тариф, руб./Гкал	с 01.01.2025 по 30.06.2025	2 710,92
		с 01.07.2025 по 31.12.2025	4 484,75
		с 01.01.2026 по 30.06.2026	4 484,75
		с 01.07.2026 по 31.12.2026	5 142,42
		с 01.01.2027 по 30.06.2027	5 142,42
		с 01.07.2027 по 31.12.2027	5 287,31
		с 01.01.2028 по 30.06.2028	5 287,31
		с 01.07.2028 по 31.12.2028	5 436,81
		с 01.01.2029 по 30.06.2029	5 436,81
		с 01.07.2029 по 31.12.2029	5 590,50

Начальник управления регулирования цен (тарифов) и контроля в сфере теплоснабжения службы по тарифам Иркутской области Е.С. Радионова

Приложение 2

к приказу службы по тарифам Иркутской области от 19 сентября 2024 года № 79-205-спр

**ДОЛГОСРОЧНЫЕ ПАРАМЕТРЫ РЕГУЛИРОВАНИЯ ДЕЯТЕЛЬНОСТИ  
МУП «ВОСТОК» АДМИНИСТРАЦИИ МО «ОСА», УСТАНОВЛИВАЕМЫЕ НА 2025-2029 ГОДЫ  
ДЛЯ ФОРМИРОВАНИЯ ТАРИФОВ С ИСПОЛЬЗОВАНИЕМ МЕТОДА ИНДЕКСАЦИИ  
УСТАНОВЛЕННЫХ ТАРИФОВ**

Наименование регулируемой организации	Год	Базовый уровень операционных расходов	Индекс эффективности операционных расходов	Нормативный уровень прибыли	Показатели энергосбережения и энергетической эффективности	Динамика изменения расходов на топливо
		тыс. руб.	%			
МУП «Восток» администрации МО «Оса»	2025	2 901,5	1,0	0,0	-	-
	2026	-	1,0	0,0	-	-
	2027	-	1,0	0,0	-	-
	2028	-	1,0	0,0	-	-
	2029	-	1,0	0,0	-	-

Начальник управления регулирования цен (тарифов) и контроля в сфере теплоснабжения службы по тарифам Иркутской области Е.С. Радионова

**ИЗВЕЩЕНИЕ О МЕСТЕ И ПОРЯДКЕ ОЗНАКОМЛЕНИЯ С ПРОЕКТОМ  
МЕЖЕВАНИЯ ЗЕМЕЛЬНОГО УЧАСТКА**

Кадастровый инженер Миронова Юлия Александровна, почтовый адрес: Иркутская область, Аларский район, п. Забитуй, ул. 70 лет Октября, д. 11, кв. 2, адрес эл.почты: [ooo\\_rfmstroj@mail.ru](mailto:ooo_rfmstroj@mail.ru), конт. тел. 89027618769, уведомляет участников долевой собственности о проведении кадастровых работ по выделу земельных участков в счет долей в праве общей собственности на земельный участок с кад. №

85:01:000000:117, расположенный по адресу: Российская Федерация, Иркутская область, Аларский район, в границах СХПК «Александровский», заказчик работ: Сактоев Константин Николаевич, адрес: д. Шалгалту, ул. Степная, 23. С проектами межевания земельных участков можно ознакомиться по адресу: Иркутская область, Аларский район, п. Кутулик, ул. Советская, 103б, в рабочие дни с 9:00 до 17:00 в течение 30 дней со дня публикации настоящего извещения. Обоснованные возражения относительно размера и местоположения границ выделяемых в счет земельных долей земельных участков принимаются по почтовому адресу кадастрового инженера в течение 30 дней со дня публикации настоящего извещения.

**ОБЪЯВЛЕНИЯ ОБ УТЕРЕ ДОКУМЕНТА**

- Утерянный аттестат (серия А № 6786102) о среднем общем образовании (11 классов), выданный в 2001 г. Муниципальным образовательным учреждением г. Иркутска Лицей № 3 на имя Огонь-Догоновской Полины Леонидовны, считать недействительным.
- Утерянный аттестат (серия А № 0470672) об основном общем образовании (9 классов), выданный 13.06.1995 г. МБОУ СОШ № 9 г. Зима на имя Сахаровой Людмилы Викторовны, считать недействительным.

- Утерянный аттестат (03824003204736) о среднем общем образовании (11 классов), выданный в 2017 г. Муниципальным общеобразовательным учреждением «Железногорская средняя общеобразовательная школа № 3» на имя Сигаичевой Анны Эдуардовны, считать недействительным.

- Утерянный аттестат (серия 38 БВО № 021509) об основном общем образовании (9 классов), выданный 17.06.2010 г. МОУ Заларинская средняя общеобразовательная средняя школа № 1 на имя Ерофеева Романа Станиславовича, считать недействительным.

- Утерянную зачетную книжку № 798, выданную в 2004 году ГБПОУ «Иркутский аграрный техникум» на имя Якименко Александра Андреевича, считать недействительной.

**ИЗВЕЩЕНИЕ О СОГЛАСОВАНИИ ПРОЕКТА МЕЖЕВАНИЯ  
ЗЕМЕЛЬНОГО УЧАСТКА**

Кадастровый инженер Попова Оксана Радиковна, номер квалификационного аттестата 38-13-617, почтовый адрес: 664007, г. Иркутск, ул. Тимирязева, д. 51, оф. 8, тел. 89021703303; [poli-oksana@inbox.ru](mailto:poli-oksana@inbox.ru); проводит межевание в отношении земельных участков, расположенных:

- Иркутская область, Иркутский район, КСХП «Знамя Ленина», кадастровый номер 38:06:111215:5750;
- Российская Федерация, Иркутская область, Иркутский район, 10 км Александровского тракта, кадастровый номер 38:06:111215:6033;
- Российская Федерация, Иркутская область, Иркутский район, 10 км Александровского тракта, кадастровый номер 38:06:111215:5767;
- Российская Федерация, Иркутская область, Иркутский район, 10 км Александровского тракта, кадастровый номер 38:06:111215:5762;

5) Иркутская область, Иркутский район, КСХП «Знамя Ленина», 3300 метров северо-восточнее д. Усть-Куда, 3700 метров севернее д. Столбова.

6) Иркутская область, Иркутский район, КСХП «Знамя Ленина», 3100 метров северо-восточнее д. Усть-Куда, 3400 метров севернее д. Столбова.

Заказчик работ по подготовке проекта межевания земельного участка: Хмыль Светлана Евгеньевна. Почтовый адрес заказчика: с. Урик, ул. Муравьева, дом 1. Контактный телефон заказчика межевания: 89041535477. Кадастровый номер исходного земельного участка 38:06:000000:543, адрес: Иркутская область, Иркутский район, КСХП «Знамя Ленина».

Ознакомиться с проектом межевания земельного участка можно по адресу: Иркутская область, г. Иркутск, ул. Тимирязева, д. 51, оф. 8. Возражения по проекту межевания, а также предложения по доработке проекта принимаются в течение 30 дней после выхода объявления по адресу: Иркутская область, г. Иркутск, ул. Тимирязева, д. 51, оф. 8.

## ИЗВЕЩЕНИЕ О МЕСТЕ И ПОРЯДКЕ ОЗНАКОМЛЕНИЯ С ПРОЕКТАМИ МЕЖЕВАНИЯ ЗЕМЕЛЬНЫХ УЧАСТКОВ И ИХ СОГЛАСОВАНИИ

Заказчик работ: Грубская Наталья Александровна; почтовый адрес: 666393, Иркутская область, Балаганский район, с. Бирит, ул. Мира, 3–2. Исходный земельный участок кадастровый номер 38:01:000000:22, местоположение: Иркутская область, Балаганский район (по данным ГКН). Проект подготовил кадастровый инженер Акулова Татьяна Валерьевна, почтовый адрес: 665390, Иркутская область, г. Зима, ул. Ленина, 11, помещение 39, адрес электронной почты: atb\_1712@mail.ru, номер контактного телефона

89500733046. С проектом межевания земельного участка можно ознакомиться в течение одного месяца со дня опубликования данного извещения, понедельник-пятница с 9:00 до 17:00 по адресу: 666391, Иркутская область, Балаганский район, р.п. Балаганск, ул. Ангарская, 87–1. Предложения о доработке проекта межевания земельного участка после ознакомления с ним, а также обоснованные возражения относительно размера и местоположения границ выделяемого земельного участка в счет земельной доли направлять по адресу: 666391, Иркутская область, Балаганский район, р.п. Балаганск, ул. Ангарская, 87–1, Акуловой Татьяне Валерьевне, в течение одного месяца со дня опубликования данного извещения. При отсутствии возражений размер и местоположение границ выделяемого земельного участка считаются согласованными.

## ИЗВЕЩЕНИЕ О СОГЛАСОВАНИИ ПРОЕКТА МЕЖЕВАНИЯ ЗЕМЕЛЬНОГО УЧАСТКА

Кадастровый инженер Попова Оксана Радиковна, номер квалификационного аттестата 38-13-617, почтовый адрес: 664007, г. Иркутск, ул. Тимирязева, д. 51, оф. 8, тел. 89021703303; poli-oksana@inbox.ru; проводит межевание в отношении земельных участков, расположенных:

- 1) Российская Федерация, Иркутская область, Иркутский район, кадастровый номер 38:06:111215:5709;
- 2) Российская Федерация, Иркутская область, Иркутский район, кадастровый номер 38:06:111215:5707;

Заказчик работ по подготовке проекта межевания земельного участка: Москвитин Андрей Дмитриевич. Почтовый адрес заказчика: г. Иркутск, ул. Красных Мадьяр, дом 14/2, кв. 77. Контактный телефон заказчика межевания: 89041535477. Кадастровый номер исходного земельного участка 38:06:000000:543, адрес: Иркутская область, Иркутский район, КСХП «Знамя Ленина».

Ознакомиться с проектом межевания земельного участка можно по адресу: Иркутская область, г. Иркутск, ул. Тимирязева, д. 51, оф. 8. Возражения по проекту межевания, а также предложения по доработке проекта принимаются в течение 30 дней после выхода объявления по адресу: Иркутская область, г. Иркутск, ул. Тимирязева, д. 51, оф. 8.

## ИЗВЕЩЕНИЕ О МЕСТЕ И ПОРЯДКЕ ОЗНАКОМЛЕНИЯ С ПРОЕКТОМ МЕЖЕВАНИЯ ЗЕМЕЛЬНЫХ УЧАСТКОВ

Извещаем участников долевого собственности на земельный участок с кадастровым номером 38:05:000000:117, адрес: Иркутская область, Зиминский район, совхоз «Глинкинский», о необходимости согласования проекта межевания земельного участка, образуемого путем выдела в счет земельной доли. Предметом согласования являются размер и местоположение границ выделяемого земельного участка.

Заказчики работ: Фомкин Сергей Николаевич, Иркутская область, Зиминский район, пос. Большево-оронезский, ул. Мира, д. 18, кв. 1, тел. 89526189192.

Кадастровый инженер, подготовивший проекты межевания: Кокорина Анна Владимировна, квалификационный аттестат 38-16-876, почтовый адрес и адрес электронной почты, по которым осуществляется связь с кадастровым инженером: Иркутская область, г. Иркутск, ул. Дзержинского, 27А, офис 402; e-mail: azimuth-bti@yandex.ru, тел. 89526289896.

С проектом межевания можно ознакомиться, а также представить обоснованные возражения в течение 30 дней со дня опубликования настоящего извещения по вышеуказанному адресу. При себе иметь паспорт и документ о праве на долю в соответствующем земельном участке

## ИНФОРМАЦИОННОЕ СООБЩЕНИЕ

Территориальное управление Федерального агентства по управлению государственным имуществом в Иркутской области (далее – Продавец) сообщает о проведении открытого аукциона в электронной форме по продаже заложенного недвижимого имущества

Дата начала приема заявок на участие в аукционе – 2 ноября 2024 г. 10:00 по местному времени, дата окончания – 15 ноября 2024 г. в 18:00 по местному времени. Заявки подаются через электронную площадку в соответствии с аукционной документацией, размещенной на сайте <https://torgi.gov.ru>, на сайте электронной площадки <https://www.rts-tender.ru> и регламентом торговой площадки.

Определение участников аукциона – 18 ноября 2024 г.

Торги проводятся в форме электронного аукциона на электронной торговой площадке, находящейся в сети интернет по адресу <https://www.rts-tender.ru>. Дата проведения торгов – 19 ноября 2024 г. в 11:00 местного времени.

**Лот № 1 (повторные торги).** Жилое помещение общей площадью 57,7 кв.м, кадастровый номер 38:33:010419:795, местоположение: Иркутская обл., г. Черемхово, ул. Дударского, д. 33, кв. 3. Зарегистрирован один человек. Правообладатель - Вадим В.В. Обременение - арест, ипотека. Начальная цена - 1281120 руб.

**Лот № 2 (повторные торги).** Жилое помещение общей площадью 55,1 кв.м, кадастровый номер 38:06:010903:3365, местоположение: Иркутская обл., Иркутский р-н, рп. Маркова, ул. Ромашковая, д. 5, кв. 4. Зарегистрировано три человека, в том числе один несовершеннолетний. Правообладатель - Федоров Н.Н. Обременение - арест, ипотека. Начальная цена - 3313640 руб.

**Лот № 3.** Жилое помещение общей площадью 30,4 кв.м, кадастровый номер 38:32:020401:6977, местоположение: Иркутская обл., г. Усть-Илимск, ул. Героев Труда, д. 27, кв. 72. Зарегистрирован один человек. Правообладатель - Редько М.Ю. Обременение - арест, ипотека. Начальная цена - 1416800 руб.

**Лот № 4.** Жилое помещение общей площадью 43,5 кв.м, кадастровый номер 38:36:000021:25315, местоположение: г. Иркутск, ул. Красных Мадьяр, д. 74, кв. 65. Зарегистрировано пять человек, из них четверо несовершеннолетних. Правообладатель - Альмова А.А. Обременение - арест, ипотека. Начальная цена - 4173600 руб.

**Лот № 5.** Жилое здание общей площадью 75,6 кв. м, кадастровый номер 38:06:150750:11434, земельный участок общей площадью 1118 кв. м, кадастровый номер 38:06:150750:7093, категория земель - земли сельскохозяйственного назначения, виды разрешенного использования – для ведения садоводства, местоположение: Иркутская обл., муниципальный р-н Иркутский, городское поселение Марковское, территория садовое некоммерческое товарищество «Солнечный», ул. Ольховая, 208. Правообладатель - Ахмедов Н.А. Обременение - арест, ипотека. Начальная цена - 2233600 руб.

**Лот № 6.** Жилое здание общей площадью 50,1 кв. м, кадастровый номер 38:33:010130:199, местоположение: Иркутская обл., г. Черемхово, ул. Верхняя Заозерная, д. 21. Правообладатели - Варламов Н.Е., Варламова К.А., Варламов Р.Н. Обременение - арест, ипотека. Начальная цена - 583200 руб.

Сведения о задолженности должника по взносам на капитальный ремонт по лотам № 1-4 судебными приставами - исполнителями не предоставлены.

Сведения о зарегистрированных лицах по лотам № 5, 6 судебными приставами - исполнителями не предоставлены.

Информация об обременении третьих лиц в виде сохранения права пользования объектами недвижимости у продавца отсутствует.

Информация об иных установленных правах третьих лиц на имущество по лотам у Продавца отсутствует.

Данное информационное сообщение является публичной офертой для заключения договора о задатке в соответствии со статьей 437 ГК РФ, а подача претендентом заявки и перечисление задатка являются акцептом такой оферты, после чего договор о задатке считается заключенным.

Порядок внесения задатка определен регламентом универсальной торговой площадки «РТС-Тендер».

Заявители обязаны внести задаток в размере 5% до дня окончания приема заявок путем перечисления денежных средств по следующим реквизитам: Получатель: ООО «РТС-тендер», наименование банка Филиал «Корпоративный» ПАО «Совкомбанк», расчетный счёт 40702810512030016362, корр. счёт 30101810445250000360, БИК 044525360, ИНН 7710357167, КПП 773001001. и подать заявку. Подача заявки осуществляется через универсальную торговую площадку «РТС-Тендер». В состав заявки входят следующие документы: заявление на участие в торгах по установленной форме, заверенные копии учредительных документов и копия свидетельства о регистрации, письменное решение соответствующего органа управления заявителя, разрешающее приобретение имущества, если это необходимо в соответствии с учредительными документами; заявление об отсутствии решения о ликвидации заявителя-юридического лица, об отсутствии решения арбитражного суда о признании заявителя - юридического лица банкротом и об открытии конкурсного производства, об отсутствии решения о приостановлении деятельности заявителя в порядке предусмотренном законом (для юридических лиц); копия всех страниц паспорта (для физических лиц); доверенность на лицо, уполномоченное действовать от имени заявителя при подаче заявки на участие в торгах представителем заявителя.

В аукционе могут участвовать только заявители, признанные участниками торгов, в публичных торгах не могут участвовать должники, организации, на которые возложены оценка и реализация имущества должника, и работники указанных организаций, должностные лица органов государственной власти, органов местного самоуправления, чье участие в торгах может оказать влияние на условия и результаты торгов, а также члены семей соответствующих физических лиц.

Аукционная комиссия рассматривает заявки на предмет соответствия требованиям, установленным в извещении об аукционе, и соответствия заявителей требованиям, установленным настоящей документацией.

На основании результатов рассмотрения заявок на участие в аукционе комиссией принимается решение о допуске к участию в аукционе заявителя и о признании заявителя участником торгов или об отказе в допуске такого заявителя к участию в аукционе.

Уведомление о допуске/не допуске Заявителей к участию в аукционе с указанием причин такого направления оператором электронной площадки Заявителю в день рассмотрения заявок.

Продажа выставленного на торги имущества осуществляется по наивысшей предложенной цене, при этом цена продажи не может быть ниже установленной начальной цены продажи имущества, а так же равной начальной цене продажи имущества.

Победителем торгов признается лицо, предложившее наиболее высокую цену за предмет торгов.

Шаг аукциона устанавливается не более 5 % от начальной цены каждого лота, конкретный шаг аукциона размещен на универсальной торговой площадке «РТС-Тендер».

В день проведения торгов с Победителем подписывается Протокол о результатах торгов.

Договор купли-продажи имущества заключается с победителем торгов после внесения лицом, выигравшим торги, покупной цены в полном объеме, но не ранее чем через десять дней со дня подписания протокола о результатах торгов.

Получить дополнительную информацию об аукционе, ознакомиться с правоустанавливающими и иными документами на реализуемое имущество, образцами протокола о результатах торгов, проектом договора купли-продажи имущества можно по адресу организатора аукциона: г. Иркутск, ул. Российская, 17, кабинет 518 с понедельника по четверг по рабочим дням с 09:00 до 13:00.

По вопросам ознакомления и осмотра арестованного имущества обращаться к судебному приставу-исполнителю, передавшему имущество на хранение, ФИО судебного пристава-исполнителя и территориальное подразделение ГУ ФССП России по Иркутской области указано в прилагаемых к извещению документах, размещенных на официальном сайте Российской Федерации для размещения информации о проведении торгов: [www.torgi.gov.ru](http://www.torgi.gov.ru).

**Телефон для справок: 8(3952) 201-373 (доб. 216)**

## СООБЩЕНИЕ О РЕЗУЛЬТАТАХ ПРОВЕДЕНИЯ ТОРГОВ

АО «Российский аукционный дом» (ОГРН 1097847233351, ИНН 7838430413, 190000, Санкт-Петербург, пер. Гривцова, д. 5, лит. В, +7 (812) 334-26-04, 8 (800) 777-57-57, [ungur@auction-house.ru](mailto:ungur@auction-house.ru)), действующее на основании договора с Акционерным обществом «Ваш Личный Банк» (ВЛБАНК (АО)), ОГРН 1063800023572, ИНН 3818021045, адрес регистрации: 666784, Иркутская обл., г. Усть-Кут, ул. Кирова, д. 85а, конкурсным управляющим (ликвидатором) которого на основании решения Арбитражного суда Иркутской области от 26 марта 2015 г. (дата объявления резолютивной части — 19 марта 2015 г.) по делу № А19-1813/2015, является государственная корпорация «Агентство по страхованию вкладов» (109240, г. Москва, ул. Высоц-

кого, д. 4), сообщает о результатах проведения первых электронных торгов в форме аукциона, открытых по составу участников с открытой формой представления предложений о цене (далее — Торги), проведенных 28 октября 2024 г. (сообщение 02030278435 в газете АО «Коммерсантъ» от 14.09.2024 № 168 (7858) (далее — Сообщение в Коммерсанте)) на электронной площадке АО «Российский аукционный дом», по адресу в сети интернет: [bankruptcy.lot-online.ru](http://bankruptcy.lot-online.ru).

Торги признаны несостоявшимися по основаниям, предусмотренным п. 17 ст. 110 Федерального закона «О несостоятельности (банкротстве)».

Порядок и условия проведения повторных Торгов, а также иные необходимые сведения определены в Сообщении в Коммерсанте.

Общественно-политическая газета «Областная» зарегистрирована управлением федеральной службы по надзору в сфере связи, информационных технологий и массовых коммуникаций по Иркутской области.

Регистрационный номер ПИ № ТУ 38-00167 от 17 сентября 2009 г.

Рукописи, рисунки и фотографии не рецензируются и не возвращаются. Мнение авторов может не совпадать с мнением редакции.

Перепечатка и любое использование материалов возможны только с письменного разрешения редакции. Редакция газеты за орфографию и пунктуацию в объявлениях ответственности не несет.

Учредители: Правительство Иркутской области Законодательное Собрание Иркутской области

Редакция и издатель: ОГАО «Медиа-центр «Приангарье»

Адрес редакции и издателя, юридический и фактический адрес: 664025, г. Иркутск, ул. Российская, 12

Почтовый адрес: 664011, г. Иркутск, а/я 177

Телефон редакции: ОГАО «Медиа-центр «Приангарье» (3952) 200-628, 200-638, факс 200-674 e-mail: [og@ogirk.ru](mailto:og@ogirk.ru), [reklama@ogirk.ru](mailto:reklama@ogirk.ru)

Подписные индексы: П7531 – пн, ср, пт

Распространяется бесплатно и по подписке

Отдел рекламы: Хватик Н.И., Бушкина Н.В., Хороших Е.Ю

Главный редактор: Люстрицкий Д.Г.

Редакторская группа: Хлебникова О.А., Кульгина Ю.О.

Издательская группа: Полякова О.А., Ткачук Е.В., Романова Г.Н., Неудачина Н.И.

Газета подписана в печать 30.10.2024 г. в 21:00

Дата выхода в свет: 01.11.2024 г.

Следующий номер газеты выйдет: 06.11.2024 г.

Отпечатано в типографии: ООО «Блэнкздат», г. Иркутск, ул. Киевская, 2, литер А4

Заказ

Тираж 1145 экз.

12+