



ЗАКОН ИРКУТСКОЙ ОБЛАСТИ

О ПРЕОБРАЗОВАНИИ ВСЕХ ПОСЕЛЕНИЙ, ВХОДЯЩИХ В СОСТАВ ЗАЛАРИНСКОГО МУНИЦИПАЛЬНОГО РАЙОНА ИРКУТСКОЙ ОБЛАСТИ, ПУТЕМ ИХ ОБЪЕДИНЕНИЯ

Статья 1. Преобразование муниципальных образований Заларинского района Иркутской области

1. В соответствии с частью 3¹⁻¹ статьи 13 Федерального закона от 6 октября 2003 года № 131-ФЗ «Об общих принципах организации местного самоуправления в Российской Федерации» (далее – Федеральный закон «Об общих принципах организации местного самоуправления в Российской Федерации») преобразовать путем объединения следующие поселения, входящие в состав Заларинского муниципального района Иркутской области:

1) Бабагайское сельское поселение Заларинского муниципального района Иркутской области;

2) Бажирское сельское поселение Заларинского муниципального района Иркутской области;

3) Веренское сельское поселение Заларинского муниципального района Иркутской области;

4) Владимирское сельское поселение Заларинского муниципального района Иркутской области;

5) Моисеевское сельское поселение Заларинского муниципального района Иркутской области;

6) Мойганское сельское поселение Заларинского муниципального района Иркутской области;

7) Новочеремховское сельское поселение Заларинского муниципального района Иркутской области;

8) Семеновское сельское поселение Заларинского муниципального района Иркутской области;

9) Троицкое сельское поселение Заларинского муниципального района Иркутской области;

10) Ханжиновское сельское поселение Заларинского муниципального района Иркутской области;

11) муниципальное образование «Холмогойское сельское поселение» Заларинского района Иркутской области;

12) Хор-Тагнинское сельское поселение Заларинского муниципального района Иркутской области;

13) Черемшанское сельское поселение Заларинского муниципального района Иркутской области;

14) Заларинское муниципальное образование Заларинского района Иркутской области;

15) Тыретское городское поселение Заларинского муниципального района Иркутской области.

2. Предусмотренное частью 1 настоящей статьи преобразование муниципальных образований влечет создание вновь образованного муниципального образования – Заларинский муниципальный округ Иркутской области.

Считать вновь образованный Заларинский муниципальный округ Иркутской области созданным с 1 декабря 2024 года.

3. Преобразование муниципальных образований, предусмотренное настоящим Законом, осуществляется в целях ускорения социально-экономического развития муниципальных образований и повышения уровня жизни проживающего в них населения.

4. Заларинский муниципальный район Иркутской области, а также поселения, указанные в части 1 настоящей статьи (далее – преобразуемые муниципальные образования), утрачивают статус муниципального образования.

5. Создание вновь образованного Заларинского муниципального округа Иркутской области не влечет за собой изменение статуса населенных пунктов, входящих в состав преобразуемых муниципальных образований, а также изменение или прекращение предоставления мер социальной поддержки, установленных действующим законодательством для отдельных категорий граждан.

Статья 2. Статус и наименование вновь образованного муниципального образования

1. В соответствии с частью 1¹ статьи 10 Федерального закона «Об общих принципах организации местного самоуправления в Российской Федерации» наделить вновь образованный Заларинский муниципальный округ Иркутской области статусом муниципального округа с административным центром в рабочем поселке Залари.

2. Предусмотренное настоящим Законом наименование Заларинский муниципальный округ Иркутской области устанавливается для вновь образованного муниципального образования на период до вступления в силу устава вновь образованного муниципального образования. В дальнейшем наименование вновь образованного муниципального образования определяется его уставом в соответствии с требованиями статьи 9¹ Федерального закона «Об общих принципах организации местного самоуправления в Российской Федерации».

Статья 3. Территория и границы вновь образованного Заларинского муниципального округа Иркутской области

1. В соответствии с частью 2 статьи 10 Федерального закона «Об общих принципах организации местного самоуправления в Российской Федерации» установить границы вновь образованного Заларинского муниципального округа Иркутской области в границах муниципального образования «Заларинский район», образованного в соответствии с Законом Иркутской области от 2 декабря 2004 года № 75-оз «О статусе и границах муниципальных образований Заларинского района Иркутской области» и наделенного статусом муниципального района, в соответствии с описанием согласно приложению к настоящему Закону.

2. Установить границы Заларинского района Иркутской области как административно-территориального образования Иркутской области в границах вновь образованного Заларинского муниципального округа Иркутской области.

Статья 4. Формирование органов местного самоуправления вновь образованного Заларинского муниципального округа Иркутской области

1. Формирование органов местного самоуправления вновь образованного Заларинского муниципального округа Иркутской области осуществляется в соответствии с законодательством Российской Федерации и законами Иркутской области.

Выборы в органы местного самоуправления вновь образованного Заларинского муниципального округа Иркутской области в соответствии с частью 5 статьи 34 Федерального закона «Об общих принципах организации местного самоуправления в Российской Федерации» назначаются избирательной комиссией, на которую в установленном порядке возложены полномочия избирательной комиссии, организующей подготовку и проведение выборов в органы местного самоуправления вновь образованного Заларинского муниципального округа Иркутской области (далее – избирательная комиссия).

Выборы в органы местного самоуправления вновь образованного Заларинского муниципального округа Иркутской области должны быть проведены не позднее чем через один год со дня его создания.

Материально-техническое обеспечение проведения выборов в представительный орган первого созыва вновь образованного Заларинского муниципального округа Иркутской области и выборов первого главы данного муниципального образования осуществляется за счет средств областного бюджета.

Схема избирательных округов при проведении выборов в представительный орган первого созыва вновь образованного Заларинского муниципального округа Иркутской области утверждается избирательной комисси-

ей в день принятия ею решения о назначении указанных выборов.

2. Представительный орган первого созыва вновь образованного Заларинского муниципального округа Иркутской области состоит из 24 депутатов, избираемых по мажоритарной избирательной системе по многомандатным избирательным округам на основе всеобщего равного и прямого избирательного права при тайном голосовании сроком на пять лет.

Представительный орган первого созыва вновь образованного Заларинского муниципального округа Иркутской области собирается на первое заседание не позднее 30 дней со дня его избрания в правомочном составе. Первое заседание представительного органа первого созыва вновь образованного Заларинского муниципального округа Иркутской области правомочно, если на нем присутствует не менее 50 процентов от числа избранных депутатов.

Председатель избирательной комиссии созывает первое заседание представительного органа первого созыва вновь образованного Заларинского муниципального округа Иркутской области и открывает это заседание.

До избрания председателя первое заседание представительного органа первого созыва вновь образованного Заларинского муниципального округа Иркутской области ведет старейший по возрасту депутат.

Председатель представительного органа первого созыва вновь образованного Заларинского муниципального округа Иркутской области считается избранным, если за его избрание проголосовало более половины от установленной численности депутатов данного представительного органа.

3. Первый глава вновь образованного Заларинского муниципального округа Иркутской области избирается на муниципальных выборах на основе всеобщего равного и прямого избирательного права при тайном голосовании сроком на пять лет и возглавляет местную администрацию.

Первый глава вновь образованного Заларинского муниципального округа Иркутской области вступает в должность в день, следующий за днем принятия избирательной комиссией решения о регистрации первого главы вновь образованного Заларинского муниципального округа Иркутской области.

Статья 5. Правопреемство при создании вновь образованного Заларинского муниципального округа Иркутской области

1. Органы местного самоуправления вновь образованного Заларинского муниципального округа Иркутской области в соответствии со своей компетенцией являются правопреемниками органов местного самоуправления преобразуемых муниципальных образований в отношениях с государственными органами, органами местного самоуправления, физическими и юридическими лицами. Вопросы правопреемства подлежат урегулированию муниципальными правовыми актами вновь образованного Заларинского муниципального округа Иркутской области.

2. Органы местного самоуправления вновь образованного Заларинского муниципального округа Иркутской области являются правопреемниками органов местного самоуправления преобразуемых муниципальных образований в отношениях, связанных с пенсионным обеспечением лиц, замещавших муниципальные должности на постоянной основе либо должности муниципальной службы в преобразуемых муниципальных образованиях и приобретших на дату вступления в силу настоящего Закона право на пенсию за выслугу лет либо на ежемесячную доплату к страховой пенсии по старости, страховой пенсии по инвалидности, назначенным в соответствии с Федеральным законом от 28 декабря 2013 года № 400-ФЗ «О страховых пенсиях», пенсии, назначенной в соответствии с Законом Российской Федерации от 19 апреля 1991 года № 1032-1 «О занятости населения в Российской Федерации», выплачиваемые за счет средств бюджетов преобразуемых муниципальных образований в соответствии с законодательством.

3. До урегулирования муниципальными правовыми актами вновь образованного Заларинского муниципального округа Иркутской области вопросов правопреемства в отношении органов местных администраций, муниципальных учреждений, предприятий и организаций, ранее созданных органами местного самоуправления преобразуемых муниципальных образований или с их участием, соответствующие органы местных администраций, муниципальные учреждения, предприятия и организации продолжают осуществлять свою деятельность с сохранением их прежней организационно-правовой формы.

Статья 6. Полномочия органов местного самоуправления преобразуемых муниципальных образований после дня создания вновь образованного Заларинского муниципального округа Иркутской области

1. До формирования органов местного самоуправления вновь образованного Заларинского муниципального округа Иркутской области полномочия по решению вопросов местного значения и иные полномочия органов местного самоуправления вновь образованного Заларинского муниципального округа Иркутской области, предусмотренные Федеральным законом «Об общих принципах организации местного самоуправления в Российской Федерации», иными федеральными законами, законами Иркутской области, на соответствующих территориях осуществляют органы местного самоуправления, которые на день создания вновь образованного Заларинского муниципального округа Иркутской области осуществляли соответствующие полномочия.

2. Представительные органы преобразуемых муниципальных образований осуществляют полномочия по решению вопросов местного значения и иные полномочия представительного органа муниципального образования, предусмотренные Федеральным законом «Об общих принципах

организации местного самоуправления в Российской Федерации», иными федеральными законами, законами Иркутской области, до дня проведения первого заседания представительного органа первого созыва вновь образованного Заларинского муниципального округа Иркутской области.

В случае, если полномочия представительного органа поселения, указанного в части 1 статьи 1 настоящего Закона, прекращены досрочно до дня проведения первого заседания представительного органа первого созыва вновь образованного Заларинского муниципального округа Иркутской области, то его полномочия по решению вопросов местного значения и иные полномочия представительного органа поселения, предусмотренные Федеральным законом «Об общих принципах организации местного самоуправления в Российской Федерации», иными федеральными законами, законами Иркутской области, до дня проведения первого заседания представительного органа первого созыва вновь образованного Заларинского муниципального округа Иркутской области осуществляет представительный орган Заларинского муниципального района Иркутской области.

3. Главы преобразуемых муниципальных образований осуществляют полномочия по решению вопросов местного значения и иные полномочия главы муниципального образования, предусмотренные Федеральным законом «Об общих принципах организации местного самоуправления в Российской Федерации», иными федеральными законами, законами Иркутской области, до дня вступления в должность первого главы вновь образованного Заларинского муниципального округа Иркутской области.

4. Местные администрации преобразуемых муниципальных образований осуществляют полномочия по решению вопросов местного значения и иные полномочия местной администрации, предусмотренные Федеральным законом «Об общих принципах организации местного самоуправления в Российской Федерации», иными федеральными законами, законами Иркутской области, до дня формирования местной администрации вновь образованного Заларинского муниципального округа Иркутской области.

5. Контрольно-счетные органы преобразуемых муниципальных образований осуществляют полномочия, предусмотренные Федеральным законом от 7 февраля 2011 года № 6-ФЗ «Об общих принципах организации и деятельности контрольно-счетных органов субъектов Российской Федерации, федеральных территорий и муниципальных образований», другими федеральными законами и иными нормативными правовыми актами Российской Федерации, законами Иркутской области, муниципальными нормативными правовыми актами, до дня формирования контрольно-счетного органа вновь образованного Заларинского муниципального округа Иркутской области.

6. До формирования органов местного самоуправления вновь образованного Заларинского муниципального округа Иркутской области органы местного самоуправления преобразуемых муниципальных образований в пределах своей компетенции в установленном порядке принимают му-

ниципальные правовые акты.

Статья 7. Действие на территории вновь образованного Заларинского муниципального округа Иркутской области муниципальных правовых актов преобразуемых муниципальных образований

Муниципальные правовые акты, принятые органами местного самоуправления преобразуемых муниципальных образований до дня создания вновь образованного Заларинского муниципального округа Иркутской области, а также в период до формирования органов местного самоуправления вновь образованного Заларинского муниципального округа Иркутской области, действуют на соответствующей территории до дня признания их утратившими силу (отмены) в части, не противоречащей федеральным законам и иным нормативным правовым актам Российской Федерации, Уставу Иркутской области, законам и иным нормативным правовым актам Иркутской области, а также уставу и иным муниципальным правовым актам вновь образованного Заларинского муниципального округа Иркутской области.

Статья 8. Осуществление бюджетного процесса при преобразовании муниципальных образований

1. Полномочия по внесению изменений в решения о бюджетах преобразуемых муниципальных образований до дня проведения первого заседания представительного органа первого созыва вновь образованного Заларинского муниципального округа Иркутской области осуществляют представительные органы соответствующих преобразуемых муниципальных образований.

Со дня проведения первого заседания представительного органа первого созыва вновь образованного Заларинского муниципального округа Иркутской области полномочия по внесению изменений в решения о бюджетах преобразуемых муниципальных образований осуществляет представительный орган первого созыва вновь образованного Заларинского муниципального округа Иркутской области.

2. Полномочия по исполнению бюджетов преобразуемых муниципальных образований до формирования местной администрации вновь образованного Заларинского муниципального округа Иркутской области осуществляют местные администрации соответствующих преобразуемых муниципальных образований.

Со дня формирования местной администрации вновь образованного Заларинского муниципального округа Иркутской области полномочия по исполнению бюджетов преобразуемых муниципальных образований осуществляет местная администрация вновь образованного Заларинского муниципального округа Иркутской области.

3. Полномочия по составлению и представлению годовых отчетов об исполнении бюджетов преобразуемых муниципальных образований до формирования местной администрации вновь образованного Заларинского муниципального округа Иркутской области осуществляют местные администрации соответствующих преобразуемых муниципальных образований.

Со дня формирования местной администрации вновь образованного Заларинского муниципального округа Иркутской области полномочия по составлению и представлению годовых отчетов об исполнении бюджетов преобразуемых муниципальных образований осуществляет местная администрация вновь образованного Заларинского муниципального округа Иркутской области отдельно по каждому преобразуемому муниципальному образованию.

4. Полномочия по рассмотрению и утверждению годовых отчетов об исполнении бюджетов преобразуемых муниципальных образований до дня проведения первого заседания представительного органа первого созыва вновь образованного Заларинского муниципального округа Иркутской области осуществляют представительные органы соответствующих преобразуемых муниципальных образований.

Со дня проведения первого заседания представительного органа первого созыва вновь образованного Заларинского муниципального округа Иркутской области полномочия по рассмотрению и утверждению годовых отчетов об исполнении бюджетов преобразуемых муниципальных образований осуществляет представительный орган первого созыва вновь образованного Заларинского муниципального округа Иркутской области отдельно по каждому преобразуемому муниципальному образованию.

5. Составление проекта бюджета вновь образованного Заларинского муниципального округа Иркутской области на 2026 год и на плановый период 2027 и 2028 годов до формирования местной администрации вновь образованного Заларинского муниципального округа Иркутской области осуществляется администрацией Заларинского муниципального района Иркутской области в порядке, установленном бюджетным законодательством Российской Федерации для муниципального образования.

6. Бюджет вновь образованного Заларинского муниципального округа Иркутской области на 2026 год и на плановый период 2027 и 2028 годов утверждается представительным органом первого созыва вновь образованного Заларинского муниципального округа Иркутской области.

7. Расчет средств, передаваемых в 2025 году из бюджетов бюджетной системы Российской Федерации, производится отдельно по каждому преобразуемому муниципальному образованию в соответствии с бюджетным законодательством Российской Федерации.

8. Начиная с 1 января 2026 года в межбюджетных отношениях с бюджетами бюджетной системы Российской Федерации бюджет вновь образованного Заларинского муниципального округа Иркутской области учитывается как единый бюджет муниципального округа.

Статья 9. Заключительные и переходные положения

1. Настоящий Закон вступает в силу по истечении десяти календарных дней после дня его официального опубликования, за исключением абзаца первого части 2, абзаца первого части 3 статьи 4 настоящего Закона, которые вступают в силу по истечении одного месяца после вступления в силу настоящего Закона в случае отсутствия инициативы граждан о проведении местного референдума по вопросу определения структуры органов местного самоуправления вновь образованного Заларинского муниципального округа Иркутской области.

2. Со дня вступления в силу настоящего Закона и по 31 декабря 2025 года включительно устанавливается переходный период, в течение которого осуществляется формирование органов местного самоуправления вновь образованного Заларинского муниципального округа Иркутской области, а также урегулирование иных вопросов, предусмотренных настоящим Законом.

Организационное и материально-техническое обеспечение деятельности органов и должностных лиц местного самоуправления вновь образованного Заларинского муниципального округа Иркутской области и мероприятий, связанных с преобразованием муниципальных образований, предусмотренным настоящим Законом, до окончания переходного периода осуществляется за счет средств бюджетов преобразуемых муниципальных образований.

3. Признать утратившими силу со дня вступления в силу настоящего Закона:

1) Закон Иркутской области от 2 декабря 2004 года № 75-оз «О статусе и границах муниципальных образований Заларинского района Иркутской области» (Ведомости Законодательного собрания Иркутской области, 2004, № 2, т. 1);

2) Закон Иркутской области от 16 декабря 2013 года № 123-ОЗ «О распространении действия Закона Иркутской области «О статусе и границах муниципальных образований Заларинского района Иркутской области» на всю территорию нового субъекта Российской Федерации – Иркутской области и внесении в него изменений» (Ведомости Законодательного Собрания Иркутской области, 2013, № 4, т. 1).

Губернатор Иркутской области



И.И. Кобзев

г. Иркутск

" 1 " ноября 2024 года
№ 87-03

Приложение
к Закону Иркутской области
от 1 ноября 2024 года
№ 87-03

«О преобразовании всех поселе-
ний, входящих в состав Заларин-
ского муниципального района
Иркутской области, путем их
объединения»

ОПИСАНИЕ ГРАНИЦЫ

Заларинского муниципального округа Иркутской области

В состав территории Заларинского муниципального округа Иркутской области входят земли следующих населенных пунктов:

блок-пост Халярты;
деревня Багантуй;
деревня Березкина;
деревня Большая Заимка;
деревня Большой Карлук;
деревня Бухарова;
деревня Горячий Ключ;
деревня Дмитриевка;
деревня Заблагар;
деревня Исаковка;
деревня Каратаева;
деревня Корсунгай;
деревня Красное Поле;
деревня Ленденева;
деревня Минеева;
деревня Московская;
деревня Муруй;
деревня Новометелкина;
деревня Окинские Сачки;
деревня Романенкина;
деревня Романова;
деревня Сенная Падь;
деревня Сорты;
деревня Тагна;
деревня Тунгуй;
деревня Тыреть 2-я;
деревня Харагун;
деревня Хотхор;
деревня Чаданова;

деревня Щеглаева;
заимка Замазчикова;
заимка Мамуркова;
заимка Шабалина;
заимка Щербакова;
поселок ж.д. станции Делюр;
рабочий поселок Залари;
рабочий поселок Тыреть 1-я;
село Бабагай;
село Бажир;
село Веренка;
село Владимир;
село Илганское;
село Моисеевка;
село Мойган;
село Новочеремхово;
село Семеновское;
село Троицк;
село Ханжиново;
село Холмогой;
село Хор-Тагна;
село Черемшанка;
участок Благодатный;
участок Бахвалово;
участок Верхний;
участок Дагник;
участок Жизневка;
участок Кирхай;
участок Мариинск;
участок Мейеровка;
участок Мостовка;
участок Мягчинский;
участок Николаевский;
участок Первое Мая;
участок Пихтинский;
участок Правый Сарам;
участок Ремезовский;
участок Среднепихтинский;
участок Таежный;
участок Халты;
участок Хор-Бутырина;
участок Шарагул-Сачки.

Сведения об узловых и поворотных точках границы					Сведения об участках границы			
№ п/п	Номер точки на карте	Номер номенклатуры	Координаты		Описание местоположения точки	Направление участка границы	Длина участка (км)	Описание прохождения участка границы
			X (м)	Y(м)				
1	2	3	4	5	6	7	8	9
1	34	N-48-73	556268,96	3204754,58	Стык границ Заларинского, Зиминского районов и Нукутского района Иркутской области. 2,7 км на северо-восток от отметки высоты 638,9, 4,2 км на западо-юго-запад от отметки высоты 598,2 и 1,1 км на северо-запад от отметки высоты 618,7	Юго-восточное	11,37	От начальной точки плавной линией на протяжении 3,0 км в южном направлении до пади Жабина, далее по пади до ручья Малый Хайтик и затем по ручью Малый Хайтик до места слияния с рекой Большой Хайтик. Затем 1,0 км проходит по реке Хайтик
2	1(14)	N-48-73	548413,27	3211515,96	0,6 км на запад от отметки высоты 536,6, 3,9 км на юго-запад от отметки высоты 419,0 и 4,5 км на северо-запад от отметки высоты 445,0	Юго-восточное	22,24	От реки Хайтик прямой линией идет в северо-восточном направлении на протяжении 1,1 км, затем 0,3 км на юго-восток, далее плавной линией подходит к автомобильной дороге «подъезд к д. Куйта» в районе отметки высоты 442,1, далее следует в северо-восточном направлении до реки Куйта, которую пересекает в 3,3 км вверх по течению реки от моста. Затем 4,0 км следует на расстоянии 0,1 км от левого берега реки Куйта, пересекает автомобильную дорогу «Тыреть – «Залари – Жигалово» и линию электропередачи. Далее следует 1,3 км на юг, пере-

1	2	3	4	5	6	7	8	9
								секая реку Куйта в 1,1 км от устья реки Унга и отметку высоты 505,0, и идет плавной извилистой линией на протяжении 3,3 км в юго-юго-восточном направлении, поворачивает на западо-юго-запад и идет 0,8 км, 2,5 км на юго-восток по прямой линии. Поворачивает на западо-юго-запад и прямой линией проходит 2,0 км, пересекая падь Правый Ургай, грунтовую проселочную дорогу, затем 0,3 км – на юг и далее от пади Левый Ургай плавной линией следует в юго-западном направлении
3	2(13)	N-48-74	538374,31	3215139,23	5,0 км на юго-юго-запад от отметки высоты 553,3 км, 3,5 км на запад от отметки высоты 517,0 и 2,2 км на юг от отметки высоты 559,3	Юго-восточное	19,88	Ломаной линией в юго-восточном направлении проходит 6,2 км вдоль пади Харбагун, пересекая автомобильную дорогу «Залари – Жигалово», железную дорогу в восточном направлении и идет от автодороги «Залари – Жигалово» 1,5 км вдоль левого берега реки Залари. Вновь следует ломаной линией 12,1 км в юго-восточном направлении, пересекая реку Залари в 0,4 км вверх по течению от брода через реку
4	38	N-48-86	526133,26	3229921,31	Стык границ Заларинского, Нукутского, Аларского районов Иркутской области. 2,1 км на север от отметки высоты	Юго-западное	14,21	Граница проходит 2,8 км на юго-юго-запад, пересекая при этом линию электропередачи в 0,4 км от отметки высоты 555,9. Далее поворачивает на запад, проходит 1,8 км,

1	2	3	4	5	6	7	8	9
					555,9, 2,3 км на юго-восток от отметки высоты 576,3, 2,7 км на юго-запад от отметки высоты 570,3			пересекая грунтовую проселочную дорогу. Затем по границе леса 1,6 км. От границы лесного массива граница проходит на юго-юго-запад и идет 1,1 км, затем поворачивает на запад и проходит 0,4 км, далее на юг и проходит 1,7 км, 1,8 км в юго-восточном направлении, далее плавной линией переходит в западное направление и следует 1,2 км. В южном направлении по прямой идет 1,9 км, пересекая автомобильную дорогу «подъезд к д. Маниловская», линию электропередачи и ручей Маниловский
5	3(14)	N-48-86	515479,35	3227017,41	2,1 км на северо-запад от отметки высоты 589,6, 1,7 км на северо-восток от отметки высоты 582,5, 3,0 км на юго-юго-восток от отметки высоты 580,2	Юго-западное	17,84	Прямой линией в западном направлении граница проходит 1,7 км, пересекая автомобильную дорогу Р-255 «Сибирь» Новосибирск – Кемерово – Красноярск – Иркутск», линию электропередачи, затем идет по юго-восточной, южной и юго-западной границам села Владимир, оставляя его в Заларинском районе. Прямой линией идет вновь на запад 0,5 км и пересекает улучшенную грунтовую дорогу. Далее прямой линией в юго-западном направлении, пересекая полосу отвода Восточно-Сибирской железной дороги, нефтепровод, пересекает улучшенную грунтовую дорогу, доходит до

1	2	3	4	5	6	7	8	9
								просеки, поворачивает на юг и идет вдоль просеки 0,6 км. Затем пересекает просеку, три линии электропередачи, ломаной линией проходит: в западном направлении – 0,5 км, северо-западном – 0,8 км, юго-западном – 0,4 км и в юго-юго-восточном направлении проходит 3,6 км
6	4(13)	N-48-86	506388,05	3219830,02	2,8 км на северо-северо-восток от отметки высоты 581,8, 1,5 км на юго-восток от отметки высоты 586,1, 2,5 км на северо-запад от отметки высоты 584,1	Западно-юго-западное	5,71	По прямой идет 5,7 км, пересекая падь Нусугун
7	5(12)	N-48-86	503763,79	3214781,80	Падь Храбой 2-й, 2,4 км на юг от отметки высоты 591,8, 2,0 км на северо-северо-запад от отметки высоты 581,7, 4,0 км на запад от отметки высоты 581,8	Северо-западное	7,70	Проходит прямой линией в северо-западном направлении 1,4 км, далее в западно-северо-западном направлении следует 6,6 км, при этом пересекая грунтовую проселочную дорогу на деревню Шастина, линию электропередачи и грунтовую проселочную дорогу
8	6(11)	N-48-85	506607,45	3207938,02	0,7 км на юг от отметки высоты 604,8, 3,5 км на запад от отметки высоты 600,3, 5,1 км на северо-северо-восток от отметки высоты 617,8	Юго-западное	21,12	Плавной извилистой линией, пересекая грунтовую проселочную дорогу в 0,5 км на северо-запад от пересечения двух грунтовых проселочных дорог на деревню Бурятская, между падами Тулупиха и Орикская, мимо отметки высоты 617,8 в юго-западном направлении граница проходит 9,1 км. Далее

1	2	3	4	5	6	7	8	9
								поворачивает на юго-юго-восток, проходит 1,0 км, на западо-юго-запад и идет по прямой 4,8 км через падь Голуметская, отметку высоты 583,2, поворачивает на западо-северо-запад и следует 2,3 км. Далее изогнутой линией 3,9 км на западо-юго-запад между участком Мягчинский и деревней Мардай
9	7(10)	N-48-97	498052,53	3191907,94	2,4 км на юго-восток от отметки высоты 605,4, 2,5 км на северо-восток от отметки высоты 544,7, 0,6 км на запад от отметки высоты 554,2	Юго-западное	15,22	Ломаной линией граница проходит в южном направлении 3,8 км до пересечения с грунтовой проселочной дорогой Мариинск, при этом пересекая грунтовую проселочную дорогу Жизневка. Далее поворачивает на юго-запад, прямой линией идет 0,6 км, поворачивает на юго-восток и идет на протяжении 1,2 км. Затем поворачивает на юго-запад, проходит прямой линией 4,5 км, пересекая при этом грунтовую проселочную дорогу «Бабагай – Аляты», реку Бабагай в 0,9 км от участка Мариинск. Плавной линией идет 3,0 км в юго-восточном направлении, поворачивает на юго-запад и идет на протяжении 2,0 км до стыка границ Заларинского, Черемховского, Аларского районов Иркутской области
10	48	N-48-97	485968,18	3189690,25	Стык границ Заларинского, Черемховского и Аларского районов Ир-	Северо-западное	9,57	Пересекая реку Индон, граница следует в западном направлении 2,1 км. Делает поворот на северо-

1	2	3	4	5	6	7	8	9
					кутской области. 4,0 км на юго-восток от отметки высоты 502,9, 2,2 км на западо-юго-запад от отметки высоты 526,5, 2,4 км на северо-северо-восток от отметки высоты 531,8			запад, проходит по прямой 5,3 км, при этом еще раз пересекает реку Индон. Затем граница поворачивает на запад, проходит 1,5 км до реки Индон
11	8(7)	N-48-97	489621,95	3181869,18	2,1 км на юго-юго-запад от отметки высоты 504,8, 3,4 км на север от отметки высоты 568,8, 4,8 км на западо-северо-запад от отметки высоты 502,9	Юго-западное	22,54	Идет вниз по течению реки Индон 12,0 км, поворачивает на юго-юго-восток и следует 2,3 км, далее плавной линией в южном направлении следует по пади Большой Мельгитуй до реки Голуметь
12	9(6)	N-48-108	471517,35	3178663,53	1,7 км на север от отметки высоты 720,2, 3,3 км на юго-юго-восток от отметки высоты 602,8, 2,5 км на юго-запад от отметки высоты 546,1	Юго-западное	12,31	Пересекая реку Голуметь, проходит 3,1 км на юго-восток, 1,0 км на юг и идет в западо-северо-западном направлении плавной линией 2,0 км. Далее граница идет ломаной линией в южном направлении на протяжении 5,7 км
13	10(5)	N-47-120	463426,14	317785,80	1,2 км на восток от отметки высоты 645,5, 2,9 км на северо-восток от отметки высоты 651,0, 2,9 км на северо-запад от отметки высоты 539,5	Западное	3,65	Граница проходит прямой линией 3,6 км на запад, пересекая реку Инга в месте расположения отметки уреза воды 569,8
14	11(4)	N-47-120	463674,59	3174207,38	2,4 км на запад от отметки высоты 646,5, 2,5 км на северо-запад от отметки высоты 651,0, 4,2 км на северо-восток от отметки высоты 647,8	Северо-восточное	2,50	Проходит по прямой 2,5 км на северо-северо-восток

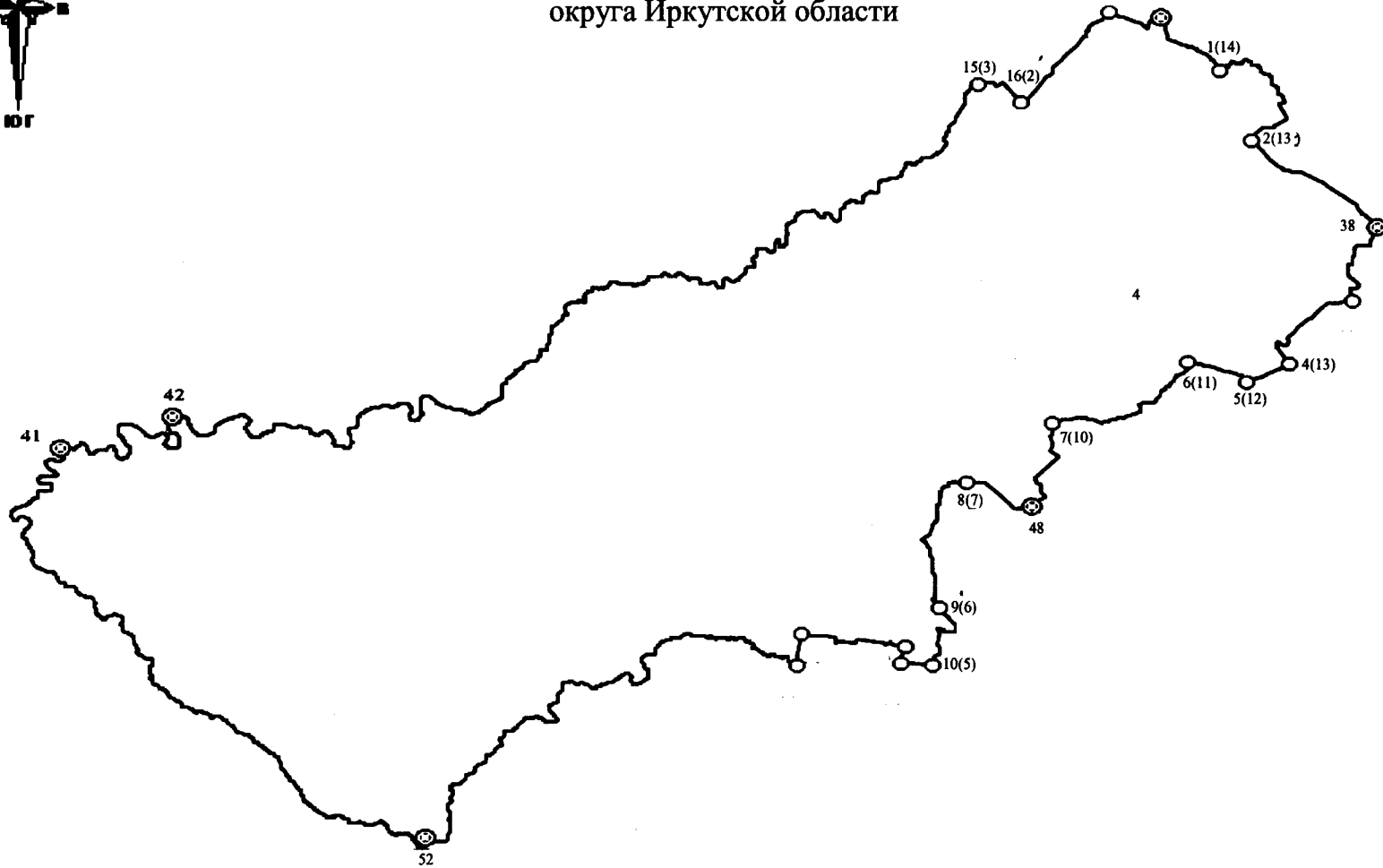
1	2	3	4	5	6	7	8	9
15	12(3)	N-47-108	466093,92	3174830,47	3,7 км на юго-восток от отметки высоты 655,6, 2,7 км на юго-юго-запад от отметки высоты 708,1, 5,0 км на западо-северо-запад от отметки высоты 674,2	Северо-западное	13,91	Идет ломаной линией в западо-северо-западном направлении 13,9 км, пересекая падь Малые Углы
16	13(2)	N-47-108	467787,49	3162523,63	2,7 км на северо-восток от горы Татарский мыс с отметкой высоты 815,1, 2,5 км на западо-северо-запад от отметки высоты 895,4, 1,3 км на юго-запад от отметки высоты 820,8	Юго-западное	4,66	Идет прямой линией 4,0 км и доходит до устья реки Ерма (в 0,6 км на юго-запад от отметки уреза воды 586,5), пересекая протоку реки Большая Белая
17	14(1)	N-47-120	463226,61	3161930,02	Береговая линия реки Большая Белая. 2,7 км на север от отметки высоты 832,3, 3,8 км на северо-запад от отметки высоты 634,5	Юго-западное	76,47	Следует вверх по течению реки Большая Белая до стыка границ Заларинского и Черемховского районов Иркутской области и Республики Бурятия
18	52	N-47-119	438693,36	3118282,69	Стык границ Заларинского, Черемховского районов Иркутской области и Республики Бурятия. 1,3 км на восток от отметки высоты 1046,5, 3,1 км на северо-восток от отметки высоты 1076,0, 3,1 км на западо-юго-запад от отметки высоты 991,1	Северо-западное	103,38	По границе Иркутской области и Республики Бурятия
19	41	N-47-105	494469,71	3075582,46	Стык границ Заларин-	Северо-	31,87	Идет вниз по течению реки Ока (по

1	2	3	4	5	6	7	8	9
					ского, Тулунского районов Иркутской области и Республики Бурятия. На реке Ока (Аха), 0,7 км ниже по течению реки Мангад-Гол	восточное		старому руслу реки) на протяжении 31,8 км до стыка границ Зиминского, Тулунского и Заларинского районов Иркутской области
20	42	N-47-106	498926,12	3088781,98	Стык границ Заларинского, Тулунского, Зиминского районов Иркутской области. 2,1 км на юго-восток от отметки высоты 1492,4, 3,8 км на юго-запад от отметки высоты 1128,6, 2,2 км на северо-восток от отметки высоты 1198,1	Северо-восточное	157,38	Граница идет от шиверы Дурная по реке Ока (по старому руслу реки) до протоки Жарбайка. Огибая остров Конный (остров остается в Заларинском районе), проходит по левому берегу протоки Жарбайка, затем – по правому берегу протоки Тунгуска до места впадения ее в реку Ока. Далее граница идет по реке Ока и ее протокам (по старому руслу реки) до южной оконечности острова Кулгунай
21	15(3)	N-48-73	546650,22	3183272,44	Середина протоки Кулгунай, 2,6 км на север от отметки высоты 539,4, 4,1 км на северо-запад от отметки высоты 532,6	Юго-восточное	7,18	В восточном направлении пересекает реку Большой Хаптагун (Грязный), проходит 0,8 км в юго-восточном направлении, далее поворачивает на северо-восток и идет на протяжении 1,0 км, при этом пересекает реку Малый Хаптагун. Затем поворачивает на юго-восток и идет прямой линией 3,7 км вдоль реки Малый Хаптагун
22	16(2)	N-48-73	544067,31	3188323,65	1,8 км на восток от отметки высоты 532,6, 2,8 км на запад от отметки высоты 542,3, 4,3 км на северо-северо-восток от	Северо-восточное	16,81	Проходит на северо-восток плавной линией 12,0 км, пересекая автомобильную дорогу, Восточно-Сибирскую железную дорогу, далее следует в том же направлении




1	2	3	4	5	6	7	8	9
					отметки высоты 559,6			5,0 км, при этом пересекает нефтепровод и автомобильную дорогу Р-255 «Сибирь» Новосибирск – Кемерово – Красноярск – Иркутск, три линии электропередачи
23	17(1)	N-48-73	556900,78	3198571,14	1,8 км на юго-запад от отметки высоты 604,2, 2,6 км на северо-восток от отметки высоты 563,5, 5,0 км на северо-запад от отметки высоты 638,9	Юго-восточное	7,78	Ломаной линией проходит на юго-восток 5,0 км, пересекая падь Моховикова. Затем граница проходит 1,0 км на север, поворачивает и идет на восток 0,6 км, далее поворачивает на северо-восток и идет на протяжении 1,0 км через падь Жабина до стыка границ Зиминского, Заларинского, Нукутского районов Иркутской области



ПЛАН ГРАНИЦ Заларинского муниципального округа Иркутской области



Условные обозначения:

-  граница
-  поворотная точка и ее номер
-  узловая точка и ее номер

Описание смежеств:

- От 34 до 38 муниципальное образование «Нукутский район»
- От 38 до 48 муниципальное образование «Аларский район»
- От 48 до 52 Черемховское районное муниципальное образование
- От 52 до 41 Республика Бурятия
- От 41 до 42 муниципальное образование «Тулунский район»
- От 42 до 34 Зиминское районное муниципальное образование