



Зарегистрировано
в ОГКУ «Институт
муниципальной правовой
информации имени
М.М. Сперанского»
от 30.09.2024 № 03-1958/24

МИНИСТЕРСТВО ПРИРОДНЫХ РЕСУРСОВ И ЭКОЛОГИИ
ИРКУТСКОЙ ОБЛАСТИ

П Р И К А З

«30» сентября 2024 года

66-Е4-мпр

Иркутск

Об установлении зоны санитарной охраны источников питьевого и хозяйственно-бытового водоснабжения (водозаборной скважины № 3 у ТЗ-3 7-ой км автодороги г. Ангарск Ангарского городского округа Иркутской области) и ограничения использования земельных участков в границах зон санитарной охраны

В соответствии со статьей 18 Федерального закона от 30 марта 1999 года № 52-ФЗ «О санитарно-эпидемиологическом благополучии населения», статьей 106 Земельного кодекса Российской Федерации от 25 октября 2001 года № 136-ФЗ, пунктом 1 постановления Правительства Иркутской области от 12 ноября 2018 года № 822-пп «Об уполномоченном исполнительном органе государственной власти Иркутской области и признании утратившими силу отдельных нормативных правовых актов Иркутской области», Положением о министерстве природных ресурсов и экологии Иркутской области, утвержденным постановлением Правительства Иркутской области от 29 декабря 2009 года № 392/171-пп, учитывая санитарно-эпидемиологическое заключение Управления Федеральной службы по надзору в сфере защиты прав потребителей и благополучия человека по Иркутской области от 12 августа 2024 года № 38.ИЦ.06.000.Т.000994.08.24, руководствуясь статьей 21 Устава Иркутской области, приказываю:

1. Установить зону санитарной охраны источников питьевого и хозяйственно-бытового водоснабжения (водозаборной скважины № 3 у ТЗ-3 7-ой км автодороги г. Ангарск Ангарского городского округа Иркутской области) и ограничения использования земельных участков в границах зон санитарной охраны.

2. Настоящий приказ подлежит официальному опубликованию в общественно-политической газете «Областная», сетевом издании «Официальный интернет-портал правовой информации Иркутской области» (<https://www.ogirk.ru/pravo/reestr>), а также на «Официальном интернет-портале правовой информации» (www.pravo.gov.ru).

Министр природных ресурсов
и экологии Иркутской области

С.М. Трофимова

ПРИЛОЖЕНИЕ № 1

к приказу министерства природных
ресурсов и экологии Иркутской области
от « 30 » сентября 2024 года № 66-64 -мпр

ГРАНИЦА ЗОНЫ САНИТАРНОЙ ОХРАНЫ ИСТОЧНИКОВ ПИТЬЕВОГО
И ХОЗЯЙСТВЕННО-БЫТОВОГО ВОДОСНАБЖЕНИЯ (ВОДОЗАБОРНОЙ
СКВАЖИНЫ № 3 У ТЗ-3 7-ОЙ КМ АВТОДОРОГИ Г. АНГАРСК
АНГАРСКОГО ГОРОДСКОГО ОКРУГА ИРКУТСКОЙ ОБЛАСТИ) И
ОГРАНИЧЕНИЯ ИСПОЛЬЗОВАНИЯ ЗЕМЕЛЬНЫХ УЧАСТКОВ В
ГРАНИЦАХ ЗОН САНИТАРНОЙ ОХРАНЫ

1. Описание границы первого пояса зоны санитарной охраны.

Граница первого пояса зоны санитарной охраны источников питьевого и хозяйственно-бытового водоснабжения (водозаборной скважины № 3 у ТЗ-3 7-ой км автодороги г. Ангарск Ангарского городского округа Иркутской области) и ограничения использования земельных участков в границах зон санитарной охраны устанавливается в радиусе 30 м.

Каталог координат первого пояса зоны санитарной охраны
Система координат МСК-38, зона 3

Обозначение характерных точек границ	Координаты, м	
	X	Y
1	398837.97	3292879.06
2	398839.53	3292880.15
3	398841.01	3292881.34
4	398842.41	3292882.63
5	398843.73	3292883.99
6	398844.95	3292885.44
7	398846.09	3292886.97
8	398847.12	3292888.56
9	398848.06	3292890.21
10	398848.88	3292891.92
11	398849.60	3292893.68
12	398850.20	3292895.49
13	398850.69	3292897.32
14	398851.06	3292899.18
15	398851.32	3292901.07
16	398851.45	3292902.96
17	398851.46	3292904.86
18	398851.35	3292906.76

Обозначение характерных точек границ	Координаты, м	
	X	Y
19	398851.13	3292908.64
20	398850.78	3292910.51
21	398850.31	3292912.35
22	398849.74	3292914.16
23	398849.04	3292915.93
24	398848.24	3292917.65
25	398847.33	3292919.32
26	398846.31	3292920.93
27	398845.20	3292922.47
28	398843.99	3292923.93
29	398842.69	3292925.32
30	398841.31	3292926.62
31	398839.84	3292927.83
32	398838.30	3292928.94
33	398836.70	3292929.96
34	398835.03	3292930.87
35	398833.31	3292931.67
36	398831.54	3292932.37
37	398829.73	3292932.95
38	398827.89	3292933.41
39	398826.02	3292933.76
40	398824.14	3292933.99
41	398822.24	3292934.10
42	398820.34	3292934.09
43	398818.45	3292933.96
44	398816.56	3292933.71
45	398814.70	3292933.34
46	398812.86	3292932.85
47	398811.06	3292932.25
48	398809.30	3292931.53
49	398807.59	3292930.71
50	398805.94	3292929.78
51	398804.34	3292928.74
52	398802.82	3292927.61
53	398801.37	3292926.38
54	398800.00	3292925.06
55	398798.72	3292923.66
56	398797.52	3292922.18
57	398796.43	3292920.63
58	398795.43	3292919.01

Обозначение характерных точек границ	Координаты, м	
	X	Y
59	398794.54	3292917.33
60	398793.76	3292915.60
61	398793.09	3292913.83
62	398792.53	3292912.01
63	398792.09	3292910.16
64	398791.76	3292908.29
65	398791.56	3292906.40
66	398791.47	3292904.51
67	398791.47	3292904.11
68	398791.53	3292902.21
69	398791.71	3292900.32
70	398792.01	3292898.44
71	398792.43	3292896.59
72	398792.96	3292894.77
73	398793.61	3292892.98
74	398794.37	3292891.24
75	398795.24	3292889.55
76	398796.21	3292887.92
77	398797.29	3292886.35
78	398798.46	3292884.86
79	398799.72	3292883.44
80	398801.08	3292882.11
81	398802.51	3292880.86
82	398804.02	3292879.71
83	398805.60	3292878.65
84	398807.24	3292877.70
85	398808.94	3292876.85
86	398810.69	3292876.11
87	398812.49	3292875.49
88	398814.32	3292874.98
89	398816.17	3292874.58
90	398818.05	3292874.31
91	398819.95	3292874.15
92	398821.85	3292874.11
93	398823.74	3292874.20
94	398825.63	3292874.40
95	398827.50	3292874.72
96	398829.35	3292875.16
97	398831.17	3292875.72
98	398832.95	3292876.39

Обозначение характерных точек границ	Координаты, м	
	X	Y
99	398834.68	3292877.17
100	398836.36	3292878.06
1	398837.97	3292879.06

Карта-схема первого пояса зоны санитарной охраны прилагается к настоящей границе зоны санитарной охраны источников питьевого и хозяйственно-бытового водоснабжения (водозаборной скважины № 3 у ТЗ-3 7-ой км автодороги г. Ангарск Ангарского городского округа Иркутской области) и ограничения использования земельных участков в границах зон санитарной охраны.

2. Описание границы второго пояса зоны санитарной охраны.

Граница второго пояса зоны санитарной охраны источников питьевого и хозяйственно-бытового водоснабжения (водозаборной скважины № 3 у ТЗ-3 7-ой км автодороги г. Ангарск Ангарского городского округа Иркутской области) и ограничения использования земельных участков в границах зон санитарной охраны устанавливается в радиусе 30 м.

Каталог координат второго пояса зоны санитарной охраны Система координат МСК-38, зона 3

Обозначение характерных точек границ	Координаты, м	
	X	Y
1	398837.97	3292879.06
2	398839.53	3292880.15
3	398841.01	3292881.34
4	398842.41	3292882.63
5	398843.73	3292883.99
6	398844.95	3292885.44
7	398846.09	3292886.97
8	398847.12	3292888.56
9	398848.06	3292890.21
10	398848.88	3292891.92
11	398849.60	3292893.68
12	398850.20	3292895.49
13	398850.69	3292897.32
14	398851.06	3292899.18
15	398851.32	3292901.07
16	398851.45	3292902.96

Обозначение характерных точек границ	Координаты, м	
	X	Y
17	398851.46	3292904.86
18	398851.35	3292906.76
19	398851.13	3292908.64
20	398850.78	3292910.51
21	398850.31	3292912.35
22	398849.74	3292914.16
23	398849.04	3292915.93
24	398848.24	3292917.65
25	398847.33	3292919.32
26	398846.31	3292920.93
27	398845.20	3292922.47
28	398843.99	3292923.93
29	398842.69	3292925.32
30	398841.31	3292926.62
31	398839.84	3292927.83
32	398838.30	3292928.94
33	398836.70	3292929.96
34	398835.03	3292930.87
35	398833.31	3292931.67
36	398831.54	3292932.37
37	398829.73	3292932.95
38	398827.89	3292933.41
39	398826.02	3292933.76
40	398824.14	3292933.99
41	398822.24	3292934.10
42	398820.34	3292934.09
43	398818.45	3292933.96
44	398816.56	3292933.71
45	398814.70	3292933.34
46	398812.86	3292932.85
47	398811.06	3292932.25
48	398809.30	3292931.53
49	398807.59	3292930.71
50	398805.94	3292929.78
51	398804.34	3292928.74
52	398802.82	3292927.61
53	398801.37	3292926.38
54	398800.00	3292925.06
55	398798.72	3292923.66
56	398797.52	3292922.18

Обозначение характерных точек границ	Координаты, м	
	Х	У
57	398796.43	3292920.63
58	398795.43	3292919.01
59	398794.54	3292917.33
60	398793.76	3292915.60
61	398793.09	3292913.83
62	398792.53	3292912.01
63	398792.09	3292910.16
64	398791.76	3292908.29
65	398791.56	3292906.40
66	398791.47	3292904.51
67	398791.47	3292904.11
68	398791.53	3292902.21
69	398791.71	3292900.32
70	398792.01	3292898.44
71	398792.43	3292896.59
72	398792.96	3292894.77
73	398793.61	3292892.98
74	398794.37	3292891.24
75	398795.24	3292889.55
76	398796.21	3292887.92
77	398797.29	3292886.35
78	398798.46	3292884.86
79	398799.72	3292883.44
80	398801.08	3292882.11
81	398802.51	3292880.86
82	398804.02	3292879.71
83	398805.60	3292878.65
84	398807.24	3292877.70
85	398808.94	3292876.85
86	398810.69	3292876.11
87	398812.49	3292875.49
88	398814.32	3292874.98
89	398816.17	3292874.58
90	398818.05	3292874.31
91	398819.95	3292874.15
92	398821.85	3292874.11
93	398823.74	3292874.20
94	398825.63	3292874.40
95	398827.50	3292874.72
96	398829.35	3292875.16

Обозначение характерных точек границ	Координаты, м	
	Х	У
97	398831.17	3292875.72
98	398832.95	3292876.39
99	398834.68	3292877.17
100	398836.36	3292878.06
1	398837.97	3292879.06

Карта-схема второго пояса зоны санитарной охраны прилагается к настоящей границе зоны санитарной охраны источников питьевого и хозяйственно-бытового водоснабжения (водозаборной скважины № 3 у ТЗ-3 7-ой км автодороги г. Ангарск Ангарского городского округа Иркутской области) и ограничения использования земельных участков в границах зон санитарной охраны.

3. Описание границы третьего пояса зоны санитарной охраны.

Граница третьего пояса зоны санитарной охраны источников питьевого и хозяйственно-бытового водоснабжения (водозаборной скважины № 3 у ТЗ-3 7-ой км автодороги г. Ангарск Ангарского городского округа Иркутской области) и ограничения использования земельных участков в границах зон санитарной охраны принята: вверх по потоку – 511,7 м, вниз по потоку – 53,3 м, ширина захвата $2d$ – 286,2 м.

Каталог координат третьего пояса зоны санитарной охраны Система координат МСК-38, зона 3

Обозначение характерных точек границ	Координаты, м	
	Х	У
1	398876.12	3292771.87
2	398882.26	3292775.19
3	398887.46	3292780.42
4	398891.03	3292788.03
5	398894.11	3292797.66
6	398895.79	3292808.34
7	398896.17	3292820.80
8	398895.41	3292834.51
9	398893.24	3292848.78
10	398890.63	3292864.99
11	398886.23	3292881.06
12	398881.01	3292898.12
13	398874.61	3292914.68

Обозначение характерных точек границ	Координаты, м	
	X	Y
14	398870.73	3292924.46
15	398867.88	3292931.24
16	398860.43	3292947.37
17	398852.39	3292962.86
18	398844.28	3292977.85
19	398836.28	3292991.91
20	398827.46	3293004.70
21	398818.27	3293015.25
22	398809.49	3293023.33
23	398799.99	3293030.59
24	398791.20	3293035.65
25	398783.60	3293039.11
26	398775.22	3293039.42
27	398766.82	3293036.35
28	398752.47	3293030.38
29	398723.31	3293017.73
30	398694.53	3293004.63
31	398666.21	3292991.16
32	398638.53	3292977.35
33	398611.54	3292963.25
34	398585.36	3292948.94
35	398560.11	3292934.45
36	398535.84	3292919.86
37	398512.72	3292905.20
38	398490.76	3292890.54
39	398470.09	3292875.93
40	398450.79	3292861.45
41	398432.90	3292847.12
42	398416.53	3292833.01
43	398401.73	3292819.20
44	398388.56	3292805.68
45	398377.07	3292792.59
46	398367.27	3292779.91
47	398359.26	3292767.71
48	398353.00	3292756.06
49	398348.58	3292744.97
50	398345.98	3292734.51
51	398345.23	3292724.69
52	398346.31	3292715.57
53	398348.56	3292708.68

Обозначение характерных точек границ	Координаты, м	
	X	Y
54	398354.01	3292699.58
55	398360.56	3292692.76
56	398368.93	3292686.76
57	398379.02	3292681.60
58	398390.88	3292676.81
59	398404.30	3292673.23
60	398419.76	3292670.41
61	398436.39	3292668.97
62	398454.41	3292668.43
63	398474.01	3292668.60
64	398495.06	3292669.51
65	398516.95	3292671.54
66	398540.94	3292674.08
67	398565.19	3292678.53
68	398590.33	3292683.38
69	398616.89	3292688.90
70	398643.51	3292695.72
71	398671.31	3292702.90
72	398699.73	3292710.85
73	398728.59	3292719.56
74	398757.82	3292728.99
75	398787.29	3292739.10
76	398816.90	3292749.86
77	398846.50	3292761.20
1	398876.12	3292771.87

Карта-схема третьего пояса зоны санитарной охраны прилагается к настоящей границе зоны санитарной охраны источников питьевого и хозяйственно-бытового водоснабжения (водозаборной скважины № 3 у ТЗ-3 7-ой км автодороги г. Ангарск Ангарского городского округа Иркутской области) и ограничения использования земельных участков в границах зон санитарной охраны.

Министр природных ресурсов
и экологии Иркутской области



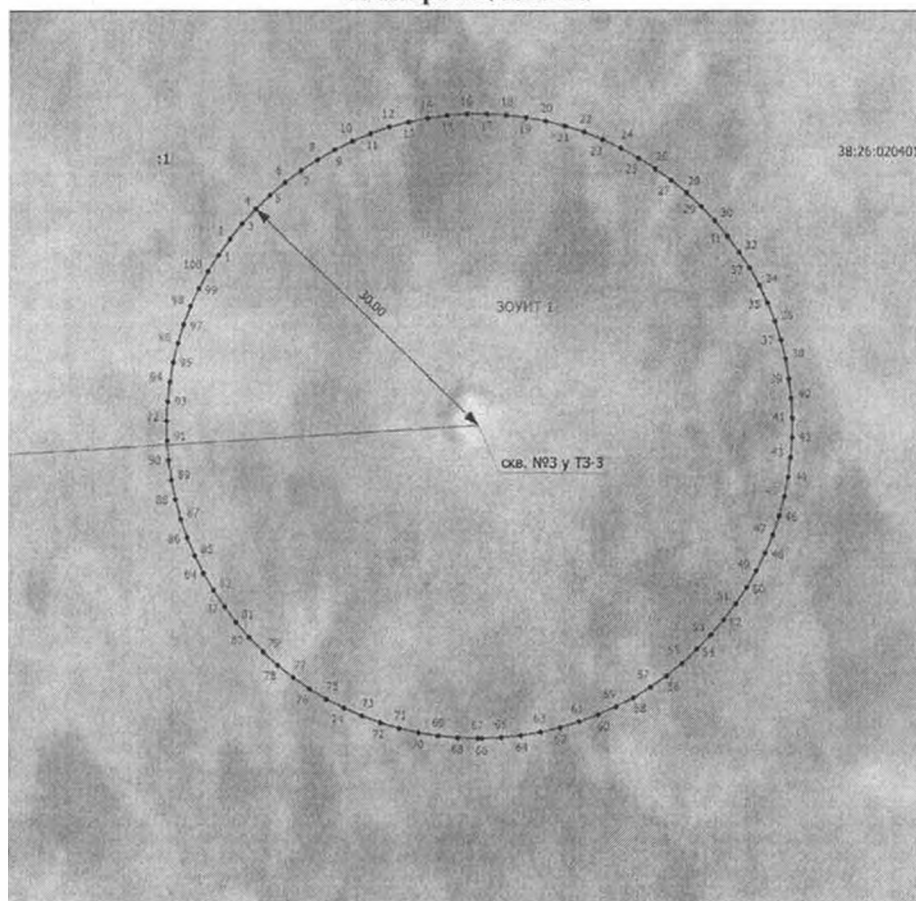
С.М. Трофимова

Приложение 1

к границе зоны санитарной охраны источников питьевого и хозяйственно-бытового водоснабжения (водозаборной скважины № 3 у ТЗ-3 7-ой км автодороги г. Ангарск Ангарского городского округа Иркутской области) и ограничения использования земельных участков в границах зон санитарной охраны

Первый пояс зоны санитарной охраны источников питьевого и хозяйственно-бытового водоснабжения (водозаборной скважины № 3 у ТЗ-3 7-ой км автодороги г. Ангарск Ангарского городского округа Иркутской области) и ограничения использования земельных участков в границах зон санитарной охраны

План границ объекта



Символы обозначения

ЗОУИТ 1

•

1

:1

38:26:020401

- Граница территории ЗОУИТ 1 - Первый пояс зоны санитарной охраны источников питьевого и хозяйственно-бытового водоснабжения (водозаборной скважины №3 у ТЗ-3 7-ой км автодороги г. Ангарск Ангарского городского округа Иркутской области)
- Характерная точка границы
- Обозначение номер характерной точки
- Кадастровый номер земельного участка
- Граница здания, сооружения, объекта незавершенного строительства
- Граница зоны с особыми условиями использования территории "ЗОУИТ 1"
- Номер кадастрового квартала

Подпись



(Волгова О.А.)

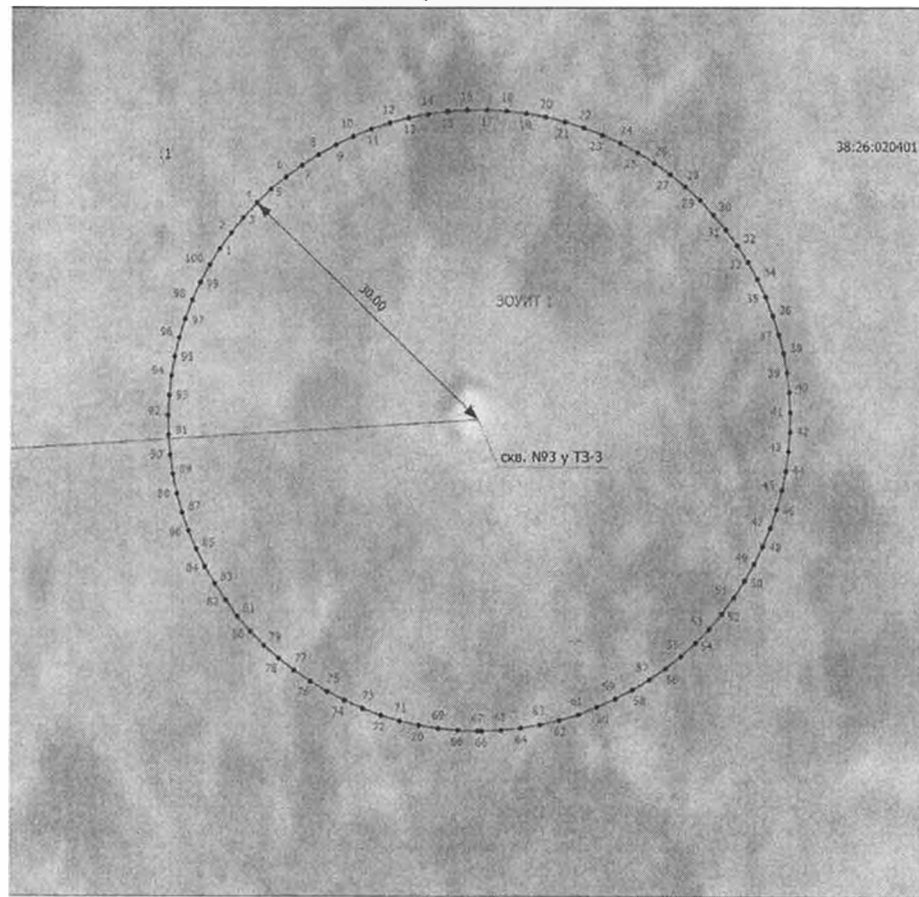
Дата " 19 " августа 2024 г

Приложение 2

к границе зоны санитарной охраны источников питьевого и хозяйственно-бытового водоснабжения (водозаборной скважины № 3 у ТЗ-3 7-ой км автодороги г. Ангарск Ангарского городского округа Иркутской области) и ограничения использования земельных участков в границах зон санитарной охраны

Второй пояс зоны санитарной охраны источников питьевого и хозяйственно-бытового водоснабжения (водозаборной скважины № 3 у ТЗ-3 7-ой км автодороги г. Ангарск Ангарского городского округа Иркутской области) и ограничения использования земельных участков в границах зон санитарной охраны

План границ объекта



Основные обозначения

ЗОУИТ 1

- Земля с особыми условиями использования территории ЗОУИТ 1 - Второй пояс зоны санитарной охраны источника питьевого и хозяйственно-бытового водоснабжения (водозаборной скважины №3 у ТЗ-3 7-ой км автодороги г. Ангарск Ангарского городского округа Иркутской области)

•

- Характерная точка границы

1

- Обозначение иной характерной точки

1

- Кадастровый номер земельного участка

- Границы здания (сооружения) объекта возмещаемого строения

- Границы зоны с особыми условиями использования территории "ЗОУИТ 1"

38:26:020401

- Номер кадастрового квартала

Подпись



(Волгова О.А.)


Дата " 19 " августа 2024 г.

Приложение 3

к границе зоны санитарной охраны источников питьевого и хозяйственно-бытового водоснабжения (водозаборной скважины № 3 у ТЗ-3 7-ой км автодороги г. Ангарск Ангарского городского округа Иркутской области) и ограничения использования земельных участков в границах зон санитарной охраны

Третий пояс зоны санитарной охраны источников питьевого и хозяйственно-бытового водоснабжения (водозаборной скважины № 3 у ТЗ-3 7-ой км автодороги г. Ангарск Ангарского городского округа Иркутской области) и ограничения использования земельных участков в границах зон санитарной охраны

План границ объекта



- | | | | |
|----------------------|---|--------------|--|
| Условные обозначения | | | |
| 1 | - Обозначение кривой характерной точки | :1 | - Кадастровый номер земельного участка |
| — | - Граница здания, сооружения, объекта инженерного строительства | 38:26:020401 | - Номер кадастрового квартала |
| • | - Характерная точка границы | ЗОНУП 1 | - Земельный участок, используемый для размещения территории ЗОНУП 1 |
| — | - Граница зоны с особыми условиями использования территории "ЗОНУП 1" | | - Третий пояс зоны санитарной охраны источников питьевого и хозяйственно-бытового водоснабжения (водозаборной скважины №3 у ТЗ-3 7-ой км автодороги г. Ангарск Ангарского городского округа Иркутской области) |
| | | | - Граница кадастрового квартала |

Подпись  (Вологова О.А.)

Дата " 19 " августа 2024 г.

ПРИЛОЖЕНИЕ № 2

к приказу министерства природных
ресурсов и экологии Иркутской области
от «30» сентября 2024 года № 66-64-мпр

РЕЖИМ ЗОНЫ САНИТАРНОЙ ОХРАНЫ ИСТОЧНИКОВ ПИТЬЕВОГО И ХОЗЯЙСТВЕННО-БЫТОВОГО ВОДОСНАБЖЕНИЯ (ВОДОЗАБОРНОЙ СКВАЖИНЫ № 3 У ТЗ-3 7-ОЙ КМ АВТОДОРОГИ Г. АНГАРСК АНГАРСКОГО ГОРОДСКОГО ОКРУГА ИРКУТСКОЙ ОБЛАСТИ) И ОГРАНИЧЕНИЯ ИСПОЛЬЗОВАНИЯ ЗЕМЕЛЬНЫХ УЧАСТКОВ В ГРАНИЦАХ ЗОН САНИТАРНОЙ ОХРАНЫ

Мероприятия по первому поясу

1. Территория первого пояса зон санитарной охраны должна быть спланирована для отвода поверхностного стока за ее пределы, озеленена, ограждена и обеспечена охраной. Дорожки к сооружениям должны иметь твердое покрытие.

2. Не допускается посадка высокоствольных деревьев, все виды строительства, не имеющие непосредственного отношения к эксплуатации, реконструкции и расширению водопроводных сооружений, в том числе прокладка трубопроводов различного назначения, размещение жилых и хозяйственно-бытовых зданий, проживание людей, применение ядохимикатов и удобрений.

3. Здания должны быть оборудованы канализацией с отведением сточных вод в ближайшую систему бытовой или производственной канализации, или на местные станции очистных сооружений, расположенные за пределами первого пояса зон санитарной охраны с учетом санитарного режима на территории второго пояса.

В исключительных случаях при отсутствии канализации должны устраиваться водонепроницаемые приемники нечистот и бытовых отходов, расположенные в местах, исключающих загрязнение территории первого пояса зон санитарной охраны при их вывозе.

4. Водопроводные сооружения, расположенные в первом поясе зоны санитарной охраны, должны быть оборудованы с учетом предотвращения возможности загрязнения питьевой воды через оголовки и устья скважин, люки и переливные трубы резервуаров и устройства заливки насосов.

5. Все водозаборы должны быть оборудованы аппаратурой для систематического контроля соответствия фактического дебита при эксплуатации водопровода проектной производительности, предусмотренной при его проектировании и обосновании границ зон санитарной охраны.

Мероприятия по второму и третьему поясам

1. Выявление, тампонирование или восстановление всех старых, бездействующих, дефектных или неправильно эксплуатируемых скважин,

представляющих опасность в части возможности загрязнения водоносных горизонтов.

2. Бурение новых скважин и новое строительство, связанное с нарушением почвенного покрова, производится при обязательном согласовании с Федеральным бюджетным учреждением здравоохранения «Центр гигиены и эпидемиологии в Иркутской области».

3. Запрещение закачки отработанных вод в подземные горизонты, подземного складирования твердых отходов и разработки недр земли.

4. Запрещение размещения складов горюче - смазочных материалов, ядохимикатов и минеральных удобрений, накопителей промстоков, шламохранилищ и других объектов, обуславливающих опасность химического загрязнения подземных вод.

Размещение таких объектов допускается в пределах третьего пояса зон санитарной охраны только при использовании защищенных подземных вод, при условии выполнения специальных мероприятий по защите водоносного горизонта от загрязнения при наличии санитарно - эпидемиологического заключения Федерального бюджетного учреждения здравоохранения «Центр гигиены и эпидемиологии в Иркутской области», выданного с учетом заключения органов геологического контроля.

5. Своевременное выполнение необходимых мероприятий по санитарной охране поверхностных вод, имеющих непосредственную гидрологическую связь с используемым водоносным горизонтом, в соответствии с гигиеническими требованиями к охране поверхностных вод.

Дополнительные мероприятия по второму поясу

В пределах второго пояса зон санитарной охраны подземных источников водоснабжения подлежат выполнению следующие дополнительные мероприятия:

1. Не допускается:

размещение кладбищ, скотомогильников, полей ассенизации, полей фильтрации, навозохранилищ, силосных траншей, животноводческих и птицеводческих предприятий и других объектов, обуславливающих опасность микробного загрязнения подземных вод;

применение удобрений и ядохимикатов;

рубка леса главного пользования и реконструкции.

2. Выполнение мероприятий по санитарному благоустройству территории населенных пунктов и других объектов (оборудование канализацией, устройство водонепроницаемых выгребов, организация отвода поверхностного стока и др.).

Министр природных ресурсов
и экологии Иркутской области



С.М. Трофимова