ОФИЦИАЛЬНАЯ ИНФОРМАЦИЯ

Официальным опубликованием правовых актов Губернатора Иркутской области, Правительства Иркутской области, министерств и иных исполнительных органов государственной власти области признается первая публикация их полных текстов в общественно-политической газете «Областная».

Из Закона Иркутской области от 12 января 2010 года № 1-оз

ПРЕДСТАВИТЕЛЬСТВО ПРАВИТЕЛЬСТВА ИРКУТСКОЙ ОБЛАСТИ ПРИ ПРАВИТЕЛЬСТВЕ РОССИЙСКОЙ ФЕДЕРАЦИИ В Г. МОСКВЕ

П Р И К А З

17 декабря 2015 года № 3-О

Москва

Об утверждении Порядка уведомления государственными гражданскими служащими, замещающими должности государственной гражданской службы в представительстве Правительства Иркутской области при Правительстве Российской Федерации в г. Москве, о возникновении конфликта интересов или о возможности его возникновения

В соответствии с частями 1 и 3 статьи 19 Федерального закона от 27 июля 2004 года № 79-ФЗ «О государственной гражданской службе Российской Федерации», частью 2 статьи 11 Федерального закона от 25 декабря 2008 года № 273-ФЗ «О противодействии коррупции», положением о представительстве Правительства Иркутской области при Правительстве Российской Федерации в г. Москве, утвержденным постановлением Правительства Иркутской области от 29 декабря 2009 года № 385/164-пп, руководствуясь статьей 21 Устава Иркутской области,

П Р И К А З Ы В А Ю:

1. Утвердить Порядок уведомления государственными гражданскими служащими, замещающими должности государственной гражданской службы в представительстве Правительства Иркутской области при Правительстве Российской Федерации в г. Москве, о возникновении конфликта интересов или о возможности его возникновения (прилагается).

2. Контроль за исполнением настоящего приказа оставляю за собой.

3. Настоящий приказ подлежит официальному опубликованию.

Исполняющий обязанности
руководителя представительства
Правительства Иркутской области
при Правительстве Российской Федерации в
г. Москве Ш.А. Баулов

УТВЕРЖДЕН
приказом представительства
Правительства Иркутской области
при Правительстве Российской Федерации в г. Москве
от 17 декабря 2015 года № 3-О

ПОРЯДОК УВЕДОМЛЕНИЯ ГОСУДАРСТВЕННЫМИ ГРАЖДАНСКИМИ СЛУЖАЩИМИ, ЗАМЕЩАЮЩИМИ ДОЛЖНОСТИ ГОСУДАРСТВЕННОЙ ГРАЖДАНСКОЙ СЛУЖБЫ В ПРЕДСТАВИТЕЛЬСТВЕ ПРАВИТЕЛЬСТВА ИРКУТСКОЙ ОБЛАСТИ ПРИ ПРАВИТЕЛЬСТВЕ РОССИЙСКОЙ ФЕДЕРАЦИИ В Г. МОСКВЕ, О ВОЗНИКНОВЕНИИ КОНФЛИКТА ИНТЕРЕСОВ ИЛИ О ВОЗМОЖНОСТИ ЕГО ВОЗНИКНОВЕНИЯ

1. Настоящий Порядок разработан в соответствии с требованиями Федерального закона от 27 июля 2004 года № 79-ФЗ «О государственной гражданской службе Российской Федерации» и Федерального закона от 25 декабря 2008 года № 273-ФЗ «О противодействии коррупции» и определяет порядок уведомления государственными гражданскими служащими, замещающими должности государственной гражданской службы (далее – гражданский служащий) в представительстве Правительства Иркутской области при Правительстве Российской Федерации в г. Москве (далее – Представительство) руководителя Представительства и своего непосредственного начальника о возникновении или о возможности возникновения конфликта интересов.

2. Гражданский служащий обязан уведомить своего непосредственного начальника и руководителя Представительства о возникшем конфликте интересов или о возможности его возникновения в письменном виде по форме согласно приложению № 1 к настоящему Порядку.

3. Уведомление представляется лично либо по любым доступным средствам связи в отдел учета и отчетности Представительства (далее – Отдел) незамедлительно, как только гражданскому служащему стало известно о возникшем конфликте интересов или о возможности его возникновения.

4. Регистрация уведомлений осуществляется в Журнале учета уведомлений о возникновении конфликта интересов (далее - журнал) должностным лицом отдела учета и отчетности Представительства в день поступления по форме согласно приложению № 2 к настоящему Порядку.

5. В течение одного рабочего дня с момента регистрации уведомления в журнале Отдел информирует руководителя Представительства о факте поступления уведомления для принятия мер по предотвращению или урегулированию конфликта интересов в соответствии с действующим законодательством.

Исполняющий обязанности руководителя представительства
Правительства Иркутской области при Правительстве
Российской Федерации в г. Москве Ш.А. Баулов

ПРИЛОЖЕНИЕ № 1
к Порядку уведомления государственными гражданскими служащими, замещающими должности государственной гражданской службы в представительстве Правительства Иркутской области при Правительстве Российской Федерации в г. Москве, о возникновении конфликта интересов или о возможности его возникновения

Руководителю представительства
Правительства
Иркутской области при Правительстве Российской Федерации
в г. Москве

_____
(Ф.И.О.)
от _____
(Ф.И.О., замещаемая должность)

Уведомление о возникшем конфликте интересов или о возможности его возникновения

В соответствии с частями 1 и 3 статьи 19 Федерального закона от 27 июля 2004 года № 79-ФЗ «О государственной гражданской службе Российской Федерации», частью 2 статьи 11 Федерального закона от 25 декабря 2008 года № 273-ФЗ «О противодействии коррупции» уведомляю:

_____
_____
_____
_____

(описывается ситуация, при которой личная заинтересованность гражданского служащего влияет или может повлиять на объективное исполнение им должностных обязанностей и при которой возникает или может возникнуть противоречие между личной заинтересованностью гражданского служащего и законными интересами граждан, организаций, общества, Иркутской области или Российской Федерации, способное привести к причинению вреда этим законным интересам граждан, организаций, общества, Иркутской области или Российской Федерации. Также описываются должностные обязанности, на исполнение которых может негативно повлиять либо негативно влияет личная заинтересованность, и указываются предложения по урегулированию конфликта интересов)

_____ _____
(дата) (подпись)

_____
(Ф.И.О., должность непосредственного начальника)

_____ _____
(дата) (подпись)

Уведомление зарегистрировано в Журнале учета уведомлений о возникновении конфликта интересов
«___» _____ 20__ г. №_____
_____
(подпись, Ф.И.О. ответственного лица)

ПРИЛОЖЕНИЕ № 2
к Порядку уведомления государственными гражданскими служащими, замещающими должности государственной гражданской службы в представительстве Правительства Иркутской области при Правительстве Российской Федерации в г. Москве, о возникновении конфликта интересов или о возможности его возникновения

ФОРМА ЖУРНАЛА УЧЕТА УВЕДОМЛЕНИЙ О ВОЗНИКНОВЕНИИ КОНФЛИКТА ИНТЕРЕСОВ

№ п/п	Дата подачи уведомления	Ф.И.О., должность гражданского служащего, подавшего уведомление	Наименование структурного подразделения Представительства	Примечание	Подпись должностного лица

МИНИСТЕРСТВО СТРОИТЕЛЬСТВА, ДОРОЖНОГО ХОЗЯЙСТВА ИРКУТСКОЙ ОБЛАСТИ

П Р И К А З

23 декабря 2015 года № 97-мпр

Иркутск

О внесении изменений в Инструкцию по организации планирования и контроля выполнения планов в министерстве строительства, дорожного хозяйства Иркутской области

В целях приведения в соответствие с законодательством, руководствуясь Положением о министерстве строительства, дорожного хозяйства Иркутской области, утвержденным постановлением Правительства Иркутской области от 9 февраля 2011 года № 29-пп,

П Р И К А З Ы В А Ю:

1. Внести в Инструкцию по организации планирования и контроля выполнения планов в министерстве строительства, дорожного хозяйства Иркутской области, утвержденную приказом министерства строительства, дорожного хозяйства Иркутской области от 30 октября 2012 года № 80-мпр, следующие изменения:

1) в пункте 2 слова «первых заместителей Председателя Правительства Иркутской области» заменить словами «первого заместителя Губернатора Иркутской области – Председателя Правительства Иркутской области»;

2) в пункте 7 слова «первыми заместителями Председателя Правительства Иркутской области» заменить словами «первым заместителем Губернатора Иркутской области – Председателем Правительства Иркутской области».

2. Настоящий приказ подлежит официальному опубликованию.

Министр строительства, дорожного хозяйства
Иркутской области С.Д. Свиркина

МИНИСТЕРСТВО ОБРАЗОВАНИЯ ИРКУТСКОЙ ОБЛАСТИ

П Р И К А З

23.12.2015 № 127-мпр

Иркутск

О внесении изменения в пункт 12 Положения о порядке установления организациям, осуществляющим образовательную деятельность по образовательным программам среднего профессионального образования, контрольных цифр приема граждан за счет бюджетных ассигнований областного бюджета

В соответствии со статьей 1 Федерального закона от 29 июня 2015 года № 209-ФЗ «О внесении изменений в отдельные законодательные акты Российской Федерации в части введения возможности использования юридическими лицами типовых уставов», руководствуясь Положением о министерстве образования Иркутской области, утвержденным постановлением Правительства Иркутской области от 29 декабря 2009 года № 391/170-пп, статьей 21 Устава Иркутской области,

П Р И К А З Ы В А Ю:

1. Внести изменение в подпункт 6 пункта 12 Положения о порядке установления организациям, осуществляющим образовательную деятельность по образовательным программам среднего профессионального образования, контрольных цифр приема граждан за счет бюджетных ассигнований областного бюджета, утвержденного приказом министерства образования Иркутской области от 7 октября 2013 года № 87-мпр, изложив его в следующей редакции:

«6) копия устава, заверенная руководителем организации, осуществляющей образовательную деятельность, за исключением типового устава;».

2. Настоящий приказ подлежит официальному опубликованию.

Министр образования
Иркутской области В.В. Перегудова

МИНИСТЕРСТВО ОБРАЗОВАНИЯ ИРКУТСКОЙ ОБЛАСТИ

П Р И К А З

23 декабря 2015 года № 128-мпр

Иркутск

О признании утратившим силу приказа министерства образования Иркутской области от 17 ноября 2010 года № 205-мпр

В соответствии со статьей 60 Закона Иркутской области от 12 января 2010 года № 1-оз «О правовых актах Иркутской области и правотворческой деятельности в Иркутской области», руководствуясь Положением о министерстве образования Иркутской области, утвержденным постановлением Правительства Иркутской области от 29 декабря 2009 года № 391/170-пп, статьей 21 Устава Иркутской области,

П Р И К А З Ы В А Ю:

1. Признать утратившим силу приказ министерства образования Иркутской области от 17 ноября 2010 года № 205-мпр «О Порядке обеспечения на время обучения учебной литературой детей-инвалидов, воспитание и обучение на дому которых осуществляется законными представителями самостоятельно».

2. Настоящий приказ вступает в силу с 1 января 2016 года, но не ранее чем через десять календарных дней после дня его официального опубликования.

Министр образования Иркутской области
В.В. Перегудова

МИНИСТЕРСТВО ОБРАЗОВАНИЯ ИРКУТСКОЙ ОБЛАСТИ

П Р И К А З

15 декабря 2015 № 125-мпр

Иркутск

О реализации части 5 статьи 26 Федерального закона «О контрактной системе в сфере закупок товаров, работ, услуг для обеспечения государственных и муниципальных нужд»

В соответствии с пунктом 4 части 5 статьи 26 Федерального закона от 5 апреля 2013 года № 44-ФЗ «О контрактной системе в сфере закупок товаров, работ, услуг для обеспечения государственных и муниципальных нужд», руководствуясь Положением о министерстве образования Иркутской области, утвержденным постановлением Правительства Иркутской области от 29 декабря 2009 года № 391/170-пп, статьей 21 Устава Иркутской области,

П Р И К А З Ы В А Ю:

1. Казенным учреждениям Иркутской области, бюджетным учреждениям Иркутской области функции и полномочия учредителя которых осуществляет министерство образования Иркутской области осуществлять полномочия заказчика самостоятельно, за исключением закупок, в отношении которых министерство по регулированию контрактной системы в сфере закупок Иркутской области уполномочено на определение поставщиков (подрядчиков, исполнителей) в соответствии с постановлением Правительства Иркутской области от 12 августа 2013 года № 301-пп «О министерстве по регулированию контрактной системы в сфере закупок Иркутской области».

2. Настоящий приказ вступает в силу с 1 января 2016 года, но не ранее чем через десять календарных дней после его официального опубликования.

Министр образования
Иркутской области В.В. Перегудова

ПРАВИТЕЛЬСТВО ИРКУТСКОЙ ОБЛАСТИ

ПОСТАНОВЛЕНИЕ

29 января 2016 года № 46-пп

Иркутск

О внесении изменения в Порядок координации мероприятий по использованию информационно-коммуникационных технологий, созданию, развитию, модернизации, эксплуатации информационных систем и информационно-телекоммуникационной инфраструктуры, осуществляемых исполнительными органами государственной власти Иркутской области

В соответствии с Федеральным законом от 27 июля 2006 года № 149-ФЗ «Об информации, информационных технологиях о защите информации», в целях организации учета государственных информационных систем Иркутской области, руководствуясь частью 4 статьи 66, статьей 67 Устава Иркутской области, Правительство Иркутской области

П О С Т А Н О В Л Я Е Т:

1. Внести в Порядок координации мероприятий по использованию информационно-коммуникационных технологий, созданию, развитию, модернизации, эксплуатации информационных систем и информационно-телекоммуникационной инфраструктуры, осуществляемых исполнительными органами государственной власти Иркутской области, утвержденный постановлением Правительства Иркутской области от 30 сентября 2014 года № 494-пп, изменение, дополнив его пунктом 33 следующего содержания:

«33. В целях учета государственных информационных систем Иркутской области уполномоченным органом также ведется Реестр государственных информационных систем Иркутской области (далее – Реестр).

Форма Реестра и порядок его формирования, ведения и утверждения определяются правовым актом уполномоченного органа.».

2. Настоящее постановление подлежит официальному опубликованию.

Исполняющий обязанности первого заместителя Губернатора
Иркутской области – Председателя Правительства Иркутской области
В.И. Кондрашов

АДМИНИСТРАЦИЯ УСТЬ-ОРДЫНСКОГО БУРЯТСКОГО ОКРУГА

ПРИКАЗ

23 декабря 2015 года № 28-адмпр

пос.Усть-Ордынский

О внесении изменений в приказ администрации Усть-Ордынского Бурятского округа от 30 октября 2012 года № 36-пр

В соответствии с Законом Иркутской области от 1 октября 2015 года № 71-ОЗ «О внесении изменений в отдельные законы Иркутской области», руководствуясь статьей 21 Устава Иркутской области,

П Р И К А З Ы В А Ю:

1. Внести в Порядок организации планирования и контроля выполнения планов в администрации Усть-Ордынского Бурятского округа, утвержденный приказом администрации Усть-Ордынского Бурятского округа от 30 октября 2012 года № 36-пр (далее – Порядок), следующие изменения:

1) пункт 1 Порядка изложить в следующей редакции: «1. Настоящий Порядок разработан в соответствии с действующим законодательством Иркутской области и устанавливает виды планов, порядок подготовки планов и контроля за их выполнением в администрации Усть-Ордынского Бурятского округа (далее – администрация округа).»;

2) пункт 2 Порядка дополнить подпунктом 3.1 следующего содержания:

«3.1) ежегодный план проведения плановых проверок соблюдения требований законодательства Российской Федерации и иных нормативных правовых актов о контрактной системе в сфере закупок подведомственными заказчиками;»;

3) в пункте 7 Порядка слова «28 июня 2007 года № 825» заменить словами «21 августа 2012 года № 1199»;

4) пункт 8 Порядка дополнить абзацем 2 следующего содержания:

«Ежегодный план проведения плановых проверок соблюдения требований законодательства Российской Федерации и иных нормативных правовых актов о контрактной системе в сфере закупок подведомственными заказчиками утверждается в установленном порядке в срок до 20 ноября года, предшествующего году проведения плановых проверок».

2. Настоящий приказ вступает в силу через десять календарных дней после его официального опубликования.

Заместитель Губернатора Иркутской области -
руководитель администрации Усть-Ордынского Бурятского округа
М.А. Иванова

МИНИСТЕРСТВО ИМУЩЕСТВЕННЫХ ОТНОШЕНИЙ ИРКУТСКОЙ ОБЛАСТИ

ПРИКАЗ

24.12.2015 № 84-мпр

Иркутск

Об утверждении Положения о порядке принятия государственными гражданскими служащими министерства имущественных отношений Иркутской области почетных и специальных званий (кроме научных), наград иностранных государств, международных организаций, политических партий, иных общественных объединений, в том числе религиозных, и других организаций.

В соответствии с пунктом 4 Указа Президента Российской Федерации от 10 октября 2015 года № 506 «Об утверждении Положения о порядке принятия лицами, замещающими отдельные государственные должности Российской Федерации, отдельные должности федеральной государственной службы, почетных и специальных званий, наград и иных знаков отличия иностранных государств, международных организаций, политических партий, иных общественных объединений и других организаций», руководствуясь Положением о министерстве имущественных отношений Иркутской области, утвержденным постановлением Правительства Иркутской области от 30 сентября 2009 года № 264/43-пп, статьей 21 Устава Иркутской области,

ПРИКАЗЫВАЮ:

1. Утвердить Положение о порядке принятия государственными гражданскими служащими министерства имущественных отношений Иркутской области почетных и специальных званий (кроме научных), наград иностранных государств, международных организаций, политических партий, иных общественных объединений, в том числе религиозных, и других организаций (прилагается).

2. Настоящий приказ вступает в силу через десять календарных дней после его официального опубликования.

Исполняющий обязанности министра А.Б. Курбатов

УТВЕРЖДЕНО
приказом министерства имущественных
отношений Иркутской области
от 24.12.2015 № 84-мпр

ПОЛОЖЕНИЕ О ПОРЯДКЕ ПРИНЯТИЯ ГОСУДАРСТВЕННЫМИ ГРАЖДАНСКИМИ СЛУЖАЩИМИ МИНИСТЕРСТВА ИМУЩЕСТВЕННЫХ ОТНОШЕНИЙ ИРКУТСКОЙ ОБЛАСТИ ПОЧЕТНЫХ И СПЕЦИАЛЬНЫХ ЗВАНИЙ (КРОМЕ НАУЧНЫХ), НАГРАД ИНОСТРАННЫХ ГОСУДАРСТВ, МЕЖДУНАРОДНЫХ ОРГАНИЗАЦИЙ, ПОЛИТИЧЕСКИХ ПАРТИЙ, ИНЫХ ОБЩЕСТВЕННЫХ ОБЪЕДИНЕНИЙ, В ТОМ ЧИСЛЕ РЕЛИГИОЗНЫХ, И ДРУГИХ ОРГАНИЗАЦИЙ

1. Настоящим Положением устанавливается процедура принятия с разрешения министра имущественных отношений Иркутской области (далее – Министр) государственными гражданскими служащими, замещающими должности всех групп и категорий должностей министерства имущественных отношений Иркутской области, в чьи должностные обязанности входит взаимодействие с иностранными государствами, международными организациями, политическими партиями, иными общественными объединениями, в том числе религиозными, и другими организациями (далее – гражданский служащий) почетных и специальных званий (кроме научных), наград иностранных государств, международных организаций, политических партий, иных общественных объединений, в том числе религиозных, и других организаций (далее – звания, награды).

2. Гражданский служащий, получивший звание, награду либо уведомленный иностранным государством, международной организацией, политической партией, иным общественным объединением, в том числе религиозным, или другой организацией о предстоящем их получении, в течение трех рабочих дней представляет Министру ходатайство о разрешении принять звание, награду (далее – ходатайство), составленное по форме согласно приложению № 1 к настоящему Положению.

3. Гражданский служащий, отказавшийся от звания, награды, в течение трех рабочих дней представляет Министру уведомление об отказе в получении звания, награды (далее - уведомление), составленное по форме согласно приложению № 2 к настоящему Положению.

4. Гражданский служащий, получивший звание, награду до принятия Министром решения по результатам рассмотрения ходатайства, передает оригиналы документов к званию, награду и оригиналы документов к ней на ответственное хранение в отдел государственной гражданской службы, кадровой и организационной работы министерства имущественных отношений Иркутской области в течение трех рабочих дней со дня их получения.

5. В случае если во время служебной командировки гражданский служащий получил звание, награду или отказался от них, срок представления ходатайства либо уведомления исчисляется со дня возвращения гражданского служащего из служебной командировки.

6. В случае, если гражданский служащий по не зависящей от него причине не может представить ходатайство либо уведомление, передать оригиналы документов к званию, награду и оригиналы документов к ней в сроки, указанные в пунктах 2-5 настоящего Положения, такой гражданский служащий обязан представить ходатайство либо уведомление, передать оригиналы документов к званию, награду и оригиналы документов к ней не позднее следующего рабочего дня после устранения такой причины.

7. Обеспечение рассмотрения Министром ходатайств, информирование гражданского служащего представившего (направившего) ходатайство, о решении, принятом Министром по результатам рассмотрения ходатайств, а также учет уведомлений осуществляются отделом государственной гражданской службы, кадровой и организационной работы министерства имущественных отношений Иркутской области.

8. Срок для рассмотрения ходатайства и принятия решения не должен превышать десять рабочих дней.

9. В случае удовлетворения Министром ходатайства гражданского служащего отдел государственной гражданской службы, кадровой и организационной работы министерства имущественных отношений Иркутской области в течение десяти рабочих дней передает такому гражданскому служащему оригиналы документов к званию, награду и оригиналы документов к ней.

10. В случае отказа Министра в удовлетворении ходатайства гражданского служащего отдел государственной гражданской службы, кадровой и организационной работы министерства имущественных отношений Иркутской области в течение десяти рабочих дней письменно сообщает такому гражданскому служащему об этом и направляет оригиналы документов к званию, награду и оригиналы документов к ней в соответствующий орган иностранного государства, международную организацию, политическую партию, иное общественное объединение, в том числе религиозное, или другую организацию.

11. В случае удовлетворения Министром ходатайства о принятии звания, награды, гражданскому служащему в трудовую книжку вносится соответствующая запись с указанием даты и номера документа о награждении. Копии документов к званию, награде приобщаются к личному делу гражданского служащего.

Исполняющий обязанности
министра имущественных отношений
А.Б. Курбатов

Приложение 1
к Положению о порядке принятия государственными гражданскими служащими министерства имущественных отношений Иркутской области почетных и специальных званий (кроме научных), наград иностранных государств, международных организаций, политических партий, иных общественных объединений, в том числе религиозных, и других организаций

Министру имущественных отношений
Иркутской области
от _____
(Ф.И.О., замещаемая должность)

Ходатайство

о разрешении принять почетное или специальное звание, награду иностранного государства, международной организации, политической партии, иного общественного объединения, в том числе религиозного, или другой организации

Прошу разрешить мне принять _____
(наименование почетного или специального звания, награды)
_____
(за какие заслуги присвоено и кем, за какие заслуги награжден(а) и кем)
_____
(дата и место вручения документов к почетному или специальному званию, награды)

Документы к почетному или специальному званию, награда и документы к ней, (нужное подчеркнуть) _____
_____
(наименование почетного или специального звания, награды)
_____
(наименование документов к почетному или специальному званию, награде)

сданы по акту приема-передачи № ____ от «___» _____ 20__ г. в отдел государственной гражданской службы, кадровой и организационной работы министерства имущественных отношений Иркутской области

«___» _____ 20__ г. _____ _____
(подпись) (расшифровка подписи)

Приложение 2
к Положению о порядке принятия государственными гражданскими служащими министерства имущественных отношений Иркутской области почетных и специальных званий (кроме научных), наград иностранных государств, международных организаций, политических партий, иных общественных объединений, в том числе религиозных, и других организаций

Министру имущественных отношений
Иркутской области
от _____
(Ф.И.О., замещаемая должность)

Уведомление

об отказе в получении почетного или специального звания, награды иностранного государства, международной организации, политической партии, иного общественного объединения, в том числе религиозного, или другой организации

Уведомляю о принятом мною решении отказаться от получения _____
_____
(наименование почетного или специального звания, награды)
_____
(за какие заслуги присвоено и кем, за какие заслуги награжден(а) и кем)

«___» _____ 20__ г. _____ _____
(подпись) (расшифровка подписи)

СЛУЖБА ПО ОХРАНЕ ОБЪЕКТОВ КУЛЬТУРНОГО НАСЛЕДИЯ ИРКУТСКОЙ ОБЛАСТИ

ПРИКАЗ

18 декабря 2015 года № 57-спр

Иркутск

Об утверждении ведомственной целевой программы «Обеспечение сохранности и использования, популяризация объектов культурного наследия, находящихся в собственности Иркутской области, и государственная охрана объектов культурного наследия Иркутской области» на 2016-2018 годы

В соответствии с постановлением Правительства Иркутской области от 31 декабря 2010 года № 348-пп «О реализации отдельных положений Бюджетного кодекса Российской Федерации», руководствуясь постановлением Правительства Иркутской области от 16 июля 2013 года № 261-пп «О разработке, утверждении и реализации ведомственных целевых программ Иркутской области», статьей 21 Устава Иркутской области, Положением о службе по охране объектов культурного наследия Иркутской области, утвержденным постановлением Правительства Иркутской области от 9 марта 2010 года № 31-пп,

ПРИКАЗЫВАЮ:

1. Утвердить ведомственную целевую программу «Обеспечение сохранности и использования, популяризация объектов культурного наследия, находящихся в собственности Иркутской области, и государственная охрана объектов культурного наследия Иркутской области» на 2016-2018 годы.

2. Отделу финансового и информационно-технического обеспечения службы по охране объектов культурного наследия Иркутской области (Ткаченко Т.А.):

а) довести настоящий приказ до областного государственного автономного учреждения «Центр по сохранению историко-культурного наследия Иркутской области» (Турунцева О.М.);

б) направить копии приказа исполнительным органам государственной власти Иркутской области (министерство культуры и архивов Иркутской области, министерство экономического развития Иркутской области);

в) обеспечить размещение Программы с изменениями на официальном сайте службы по охране объектов культурного наследия Иркутской области.

3. Настоящий приказ подлежит официальному опубликованию в общественно-политической газете «Областная», на «Официальном интернет-портале правовой информации Иркутской области» (www.ogirk.ru), а также на «Официальном интернет-портале правовой информации» (www.pravo.gov.ru).

4. Настоящий приказ вступает в силу 1 января 2016 года.

Временно замещающий должность руководителя с
лужбы по охране объектов культурного наследия Иркутской области
Г.А. Ивлев

СЛУЖБА ПОТРЕБИТЕЛЬСКОГО РЫНКА И ЛИЦЕНЗИРОВАНИЯ ИРКУТСКОЙ ОБЛАСТИ

П Р И К А З

14 декабря 2015 года **№ 35-спр**

Иркутск

Об утверждении Порядка уведомления представителя нанимателя о возникшем конфликте интересов или о возможности его возникновения

В соответствии с частью 2 статьи 11 Федерального закона от 25 декабря 2008 года № 273-ФЗ «О противодействии коррупции», руководствуясь статьей 21 Устава Иркутской области,

ПРИКАЗЫВАЮ:

1. Утвердить Порядок уведомления представителя нанимателя о возникшем конфликте интересов или о возможности его возникновения (прилагается).

2. Настоящий приказ подлежит официальному опубликованию.

Руководитель службы
С.Б. Петров

УТВЕРЖДЕНО
приказом службы потребительского рынка и лицензирования Иркутской области
от 14 декабря 2015 года № 35-спр

ПОЛОЖЕНИЕ
ОБ УВЕДОМЛЕНИИ ПРЕДСТАВИТЕЛЯ НАНИМАТЕЛЯ О ВОЗНИКШЕМ КОНФЛИКТЕ ИНТЕРЕСОВ ИЛИ О ВОЗМОЖНОСТИ ЕГО ВОЗНИКНОВЕНИЯ

Глава 1. ОБЩИЕ ПОЛОЖЕНИЯ

1. Настоящее Положение определяет порядок уведомления государственными гражданскими служащими Иркутской области, замещающими должности государственной гражданской службы Иркутской области в службе потребительского рынка и лицензирования Иркутской (далее соответственно - гражданский служащий, Служба), руководителя Службы о возникшем конфликте интересов или о возможности его возникновения.

2. Гражданский служащий обязан уведомить руководителя Службы о возникшем конфликте интересов или о возможности его возникновения, как только ему станет об этом известно.

Глава 2. ПОРЯДОК УВЕДОМЛЕНИЯ ПРЕДСТАВИТЕЛЯ НАНИМАТЕЛЯ

3. Уведомление о возникшем конфликте интересов или о возможности его возникновения (далее – уведомление) оформляется в письменной форме согласно приложению № 1 к настоящему Положению.

4. Уведомление представляется непосредственно гражданским служащим специалисту Службы, в должностные обязанности которого входит ведение кадровой работы (далее - специалист по кадрам), либо направляется заказным почтовым отправлением с описью вложения.

Глава 3. ПЕРЕЧЕНЬ СВЕДЕНИЙ, СОДЕРЖАЩИХСЯ В УВЕДОМЛЕНИИ

5. В уведомлении указываются следующие сведения:

а) фамилия, имя, отчество гражданского служащего, заполняющего уведомление;

б) наименование замещаемой должности государственной гражданской службы Иркутской области;

в) должностные (служебные) обязанности, на надлежащее, объективное и беспристрастное исполнение которых может повлиять либо влияет личная заинтересованность;

г) информация о доходах в виде денег, иного имущества, в том числе имущественных прав, услугах имущественного характера, результатов выполненных работ или каких-либо выгод (преимуществ), которые могут быть получены гражданским служащим, и (или) состоящими с ним в близком родстве или свойстве лицами (родителями, супругами, детьми, братьями, сестрами, а также братьями, сестрами, родителями, детьми супругов и супругами детей), гражданами или организациями, с которыми гражданский служащий, и (или) лица, состоящие с ним в близком родстве или свойстве, связаны имущественными, корпоративными или иными близкими отношениями при возникшем конфликте интересов или возможном его возникновении;

д) предложения по урегулированию конфликта интересов;

е) дата заполнения уведомления;

ж) подпись гражданского служащего, заполнившего уведомление.

Глава 4. ПОРЯДОК РЕГИСТРАЦИИ УВЕДОМЛЕНИЯ

6. Уведомление регистрируется в журнале учета уведомлений (далее – журнал):

1) незамедлительно, в присутствии гражданского служащего;

2) в день поступления по почте.

7. Журнал ведется по форме согласно приложению № 2 к настоящему Положению.

8. Листы журнала должны быть прошнурованы, пронумерованы. Журнал хранится у специалиста по кадрам.

9. На уведомлении ставится отметка о дате и времени его поступления к специалисту по кадрам, номер регистрации в журнале, подпись специалиста по кадрам, наименование замещаемой им должности государственной гражданской службы Иркутской области.

10. В случае, если уведомление представлено непосредственно специалисту по кадрам, после регистрации уведомления специалист по кадрам выдает гражданскому служащему расписку в получении уведомления с указанием даты его получения и номера регистрации в журнале.

Глава 5. ПРОВЕРКА СОДЕРЖАЩИХСЯ В УВЕДОМЛЕНИИ СВЕДЕНИЙ

11. Уведомление передается руководителю Службы не позднее одного рабочего дня, следующего за днем регистрации уведомления.

12.Специалистом Службы, в должностные обязанности которого входит ведение делопроизводства, в журнале делается отметка о получении уведомления.

13. Руководитель Службы в течение трех рабочих дней со дня получения уведомления направляет его специалисту по кадрам для проверки сведений, содержащихся в уведомлении.

14. Проверка содержащихся в уведомлении сведений проводится специалистом по кадрам в течение тридцати рабочих дней со дня его поступления.

15. По результатам проверки подготавливается мотивированное заключение.

16. Уведомление, заключение и другие материалы представляются руководителю Службы не позднее одного рабочего дня, следующего за днем окончания проверки.

Руководитель службы
С.Б. Петров

Приложение № 1
к Положению об уведомлении представителя нанимателя о возникшем конфликте интересов или о возможности его возникновения

_____
(наименование должности представителя нанимателя
_____
(фамилия, имя, отчество представителя нанимателя)

от _____
(Ф.И.О., наименование должности государственного
_____
гражданского служащего Иркутской области)

УВЕДОМЛЕНИЕ
О ВОЗНИКШЕМ КОНФЛИКТЕ ИНТЕРЕСОВ ИЛИ О ВОЗМОЖНОСТИ ЕГО ВОЗНИКНОВЕНИЯ

В соответствии со статьей 19 Федерального закона от 27 июля 2004 года № 79-ФЗ «О государственной гражданской службе Российской Федерации», частью 2 статьи 11 Федерального закона от 25 декабря 2008 года № 273-ФЗ «О противодействии коррупции», я _____
_____
(Ф.И.О., наименование должности государственного гражданского служащего Иркутской области)
сообщаю:
_____
_____
_____
_____
_____
_____

_____ _____
(дата) (подпись)

Уведомление зарегистрировано в журнале учета уведомлений о возникшем конфликте интересов или о возможности его возникновения

«___» _____ 20____ г. № _____.

_____
(Ф.И.О., должность специалиста по кадрам (подпись)

РАСПИСКА В ПОЛУЧЕНИИ УВЕДОМЛЕНИЯ

Уведомление _____
(Ф.И.О., наименование должности гражданского служащего)
от «___» _____ г. о возникшем конфликте интересов или о возможности его возникновения получено и зарегистрировано в журнале учета уведомлений «___» _____ г. № _____

_____ _____
(Ф.И.О., должность специалиста по кадрам) подпись

Приложение № 2
к Положению об уведомлении представителя нанимателя о возникшем конфликте интересов или о возможности его возникновения

ЖУРНАЛ
УЧЕТА УВЕДОМЛЕНИЙ О ВОЗНИКШЕМ КОНФЛИКТЕ ИНТЕРЕСОВ ИЛИ О ВОЗМОЖНОСТИ ЕГО ВОЗНИКНОВЕНИЯ

Регистрационный номер	Дата регистрации уведомления	Ф.И.О. государственного гражданского служащего Иркутской области (далее - гражданский служащий), подавшего (направившего) уведомление	Наименование должности государственной гражданской службы Иркутской области, замещаемой гражданским служащим	Ф.И.О. гражданского служащего, принявшего и (или) зарегистрировавшего уведомление, подпись	Подпись гражданского служащего, подавшего уведомление / отметка о получении уведомления по почте	Отметка специалиста по кадрам о получении уведомления (дата, Ф.И.О., подпись)	Отметка о решении, принятом представителем нанимателя
1	2	3	4	5	6	7	8

МИНИСТЕРСТВО СТРОИТЕЛЬСТВА, ДОРОЖНОГО ХОЗЯЙСТВА ИРКУТСКОЙ ОБЛАСТИ

П Р И К А З

25 декабря 2015 года **№ 99-мпр**

Иркутск

О внесении изменения в Порядок организации работы с обращениями граждан в министерстве строительства, дорожного хозяйства Иркутской области

В связи с принятием Федерального закона от 3 ноября 2015 года № 305-ФЗ «О внесении изменения в статью 13 Федерального закона «О порядке рассмотрения обращений граждан Российской Федерации», руководствуясь Положением о министерстве строительства, дорожного хозяйства Иркутской области, утвержденным постановлением Правительства Иркутской области от 9 февраля 2011 года № 29-пп:

П Р И К А З Ы В А Ю:

1. Внести изменение в пункт 16 Порядка организации работы с обращениями граждан в министерстве строительства, дорожного хозяйства Иркутской области, утвержденного приказом министерства строительства, дорожного хозяйства Иркутской области от 29 мая 2015 года № 30-мпр, дополнив его абзацем следующего содержания:

«Отдельные категории граждан в случаях, предусмотренных законодательством Российской Федерации, пользуются правом на личный прием в первоочередном порядке.».

2. Настоящий приказ вступает в силу через 10 календарных дней после дня официального опубликования.

Министр строительства, дорожного хозяйства Иркутской области
С.Д. Свиркина

РАСПОРЯЖЕНИЕ

ГУБЕРНАТОРА ИРКУТСКОЙ ОБЛАСТИ

15 января 2016 года **№ 6-р**

Иркутск

О внесении изменений в состав межведомственной комиссии по вопросам миграции

В соответствии с пунктом 7 Положения о межведомственной комиссии по вопросам миграции, утвержденного указом Губернатора Иркутской области от 16 мая 2014 года № 140-уг, руководствуясь статьей 59 Устава Иркутской области:

1. Внести в состав межведомственной комиссии по вопросам миграции, утвержденный распоряжением Губернатора Иркутской области от 16 мая 2014 года № 47-р (далее – комиссия), следующие изменения:

1) ввести в состав комиссии:

Болотова Руслана Николаевича – заместителя Председателя Правительства Иркутской области, председателем комиссии;

Захарову Наталью Викторовну – первого заместителя руководителя службы потребительского рынка и лицензирования Иркутской области, членом комиссии;

Косенко Валерия Николаевича – заместителя начальника оперативной службы Управления Федеральной службы Российской Федерации по контролю за оборотом наркотиков по Иркутской области, членом комиссии (по согласованию);

Петрову Марину Николаевну – заместителя министра экономического развития Иркутской области, членом комиссии;

Свиркину Светлану Дмитриевну – министра строительства, дорожного хозяйства Иркутской области, членом комиссии;

Стоянова Ивана Николаевича – временно исполняющего обязанности заместителя руководителя государственной инспекции труда в Иркутской области, членом комиссии (по согласованию);

Торунова Евгения Александровича – первого заместителя министра образования Иркутской области, членом комиссии;

2) наименование должности Толстова Виталия Глебовича изложить в следующей редакции:

«вице-президент, исполнительный директор Иркутской региональной ассоциации работодателей «Партнерство Товаропроизводителей и Предпринимателей»;

3) наименование должности Трифонова Александра Александровича изложить в следующей редакции:

«заместитель министра жилищной политики, энергетики и транспорта Иркутской области»;

4) вывести из состава комиссии Кима Р.Э., Коноплева С.И., Парфенова М.А., Садовскую М.А., Сальника А.В., Слободчикова Н.В., Степанову О.А.

2. Настоящее распоряжение подлежит официальному опубликованию.

С.Г. Левченко

МИНИСТЕРСТВО СТРОИТЕЛЬСТВА, ДОРОЖНОГО ХОЗЯЙСТВА ИРКУТСКОЙ ОБЛАСТИ

П Р И К А З

21 декабря 2015 года **№ 96-мпр**

Иркутск

О Порядке уведомления лицом, замещающим должность, замещение которой предусматривает обязанность принимать меры по предотвращению и урегулированию конфликта интересов, о возникшем конфликте интересов или о возможности его возникновения в министерстве строительства, дорожного хозяйства Иркутской области

В соответствии с Федеральным законом от 5 октября 2015 года № 285-ФЗ «О внесении изменений в отдельные законодательные акты Российской Федерации в части установления обязанности лиц, замещающих государственные должности, и иных лиц сообщать о возникновении личной заинтересованности, которая приводит или может привести к конфликту интересов, и принимать меры по предотвращению или урегулированию конфликта интересов», руководствуясь Положением о министерстве строительства, дорожного хозяйства Иркутской области, утвержденным постановлением Правительства Иркутской области от 9 февраля 2011 года № 29-пп,

П Р И К А З Ы В А Ю:

1. Определить Порядок уведомления лицом, замещающим должность, замещение которой предусматривает обязанность принимать меры по предотвращению и урегулированию конфликта интересов, о возникшем конфликте интересов или о возможности его возникновения в министерстве строительства, дорожного хозяйства Иркутской области (прилагается).

2. Настоящий приказ подлежит официальному опубликованию.

Министр строительства, дорожного хозяйства
Иркутской области С.Д. Свиркина

ОПРЕДЕЛЕН
приказом министерства строительства, дорожного хозяйства Иркутской области
от 21 декабря 2015 года № 96-мпр

ПОРЯДОК
УВЕДОМЛЕНИЯ ЛИЦОМ, ЗАМЕЩАЮЩИМ ДОЛЖНОСТЬ, ЗАМЕЩЕНИЕ КОТОРОЙ ПРЕДУСМАТРИВАЕТ ОБЯЗАННОСТЬ ПРИНИМАТЬ МЕРЫ ПО ПРЕДОТВРАЩЕНИЮ И УРЕГУЛИРОВАНИЮ КОНФЛИКТА ИНТЕРЕСОВ, О ВОЗНИКШЕМ КОНФЛИКТЕ ИНТЕРЕСОВ ИЛИ О ВОЗМОЖНОСТИ ЕГО ВОЗНИКНОВЕНИЯ В МИНИСТЕРСТВЕ СТРОИТЕЛЬСТВА, ДОРОЖНОГО ХОЗЯЙСТВА ИРКУТСКОЙ ОБЛАСТИ

1. Настоящий Порядок уведомления лицом, замещающим должность, замещение которой предусматривает обязанность принимать меры по предотвращению и урегулированию конфликта интересов, о возникшем конфликте интересов или о возможности его возникновения в министерстве строительства, дорожного хозяйства Иркутской области (далее - Порядок) определяет порядок уведомления государственными гражданскими служащими, замещающими должности государственной гражданской службы в министерстве строительства, дорожного хозяйства Иркутской области (далее соответственно - гражданский служащий, министерство) министра строительства, дорожного хозяйства Иркутской области (далее - министр) о возникновении или о возможности возникновения конфликта интересов.

2. Гражданский служащий обязан принимать меры по недопущению любой возможности возникновения конфликта интересов.

3. Гражданский служащий обязан уведомить министра о возникшем конфликте интересов или о возможности его возникновения, как только ему станет об этом известно.

4. Уведомление о возникшем конфликте интересов или о возможности его возникновения (далее - уведомление) составляется гражданским служащим в произвольной форме или по рекомендуемому образцу согласно приложению 1 к настоящему Порядку и передается гражданским служащим в отдел государственной гражданской службы и кадров в управлении контроля, документационного обеспечения, государственной гражданской службы и кадров министерства для последующей регистрации и передачи уведомления министру.

5. При нахождении гражданского служащего в служебной командировке, не при исполнении должностных обязанностей, вне пределов места службы, а также в иных случаях, когда он не может проинформировать в письменном виде о возникшем конфликте интересов или о возможности его возникновения, он обязан проинформировать министра с помощью любых доступных средств связи. По возвращении из служебной командировки, возобновлении исполнения должностных обязанностей, прибытии к месту службы, а также при появившейся возможности гражданский служащий обязан уведомить министра в соответствии с пунктом 4 настоящего Порядка.

6. В уведомлении отражаются следующие сведения:

1) фамилия, имя, отчество, замещаемая должность, адрес места жительства и телефон гражданского служащего, направившего уведомление;

2) описание обстоятельств, при которых стало известно о возникшем конфликте интересов или о возможности его возникновения (дата, место, время, другие условия);

3) подробные сведения о возникшем конфликте интересов или о возможности его возникновения;

4) дата подачи уведомления.

7. Уведомление подлежит обязательной регистрации в журнале регистрации уведомлений о возникшем конфликте интересов или о возможности его возникновения (далее - журнал). Ведение журнала осуществляется по форме согласно приложению 2 к настоящему Порядку.

Журнал должен быть прошит, пронумерован и заверен печатью министерства.

8. Регистрация уведомлений в журнале осуществляется отделом государственной гражданской службы и кадров в управлении контроля, документационного обеспечения, государственной гражданской службы и кадров министерства в день поступления уведомления.

9. В день поступления и регистрации уведомления начальник управления контроля, документационного обеспечения, государственной гражданской службы и кадров министерства докладывает министру о поступившем уведомлении.

10. Непринятие гражданским служащим, являющимся стороной конфликта интересов, мер по предотвращению или урегулированию конфликта интересов является правонарушением, влекущим увольнение гражданского служащего с государственной гражданской службы Иркутской области в соответствии с законодательством Российской Федерации.

Министр строительства,
дорожного хозяйства
Иркутской области С.Д. Свиркина

Приложение 1
к Порядку уведомления лицом, замещающим должность, замещение которой предусматривает обязанность принимать меры по предотвращению и урегулированию конфликта интересов, о возникшем конфликте интересов или о возможности его возникновения в министерстве строительства, дорожного хозяйства Иркутской области

(Рекомендуемый образец)

_____
(Ф.И.О., должность представителя нанимателя)

_____
(наименование государственного органа)

от _____
(Ф.И.О., должность гражданского служащего, адрес места жительства, телефон)

Уведомление
о возникшем конфликте интересов или о возможности его возникновения

В соответствии с частью 3 статьи 19 Федерального закона от 27 июля 2004 года № 79-ФЗ «О государственной гражданской службе Российской Федерации» и частью 2 статьи 11 Федерального закона от 25 декабря 2008 года № 273-ФЗ «О противодействии коррупции» сообщаю:_____
(описывается ситуация, при которой личная заинтересованность гражданского служащего при исполнении должностных обязанностей влияет или может повлиять на надлежащее, объективное и беспристрастное исполнение им должностных (служебных) обязанностей (осуществление полномочий)

_____ _____
(дата) (подпись)

Приложение 2
к Порядку уведомления лицом, замещающим должность, замещение которой предусматривает обязанность принимать меры по предотвращению и урегулированию конфликта интересов, о возникшем конфликте интересов или о возможности его возникновения в министерстве строительства, дорожного хозяйства Иркутской области

Журнал
регистрации уведомлений о возникшем конфликте интересов или о возможности его возникновения

№ п/п	Дата уведомления	Сведения о государственном гражданском служащем, направившем уведомление		Краткое содержание уведомления	Ф.И.О лица, принявшего уведомление
		Ф.И.О	должность		

МИНИСТЕРСТВО СЕЛЬСКОГО ХОЗЯЙСТВА ИРКУТСКОЙ ОБЛАСТИ

П Р И К А З

14 декабря 2015 года **№ 133-мпр**

Иркутск

Об утверждении Порядка оценки эффективности (результативности) предоставления (использования) субсидий из областного бюджета в целях финансового обеспечения (возмещения) затрат (части затрат) в связи с реализацией мероприятий, направленных на поддержку и развитие сельского хозяйства

В целях эффективного расходования средств из областного бюджета, предусмотренных на реализацию мероприятий государственной программы Иркутской области «Развитие сельского хозяйства и регулирования рынков сельскохозяйственной продукции, сырья и продовольствия» на 2013 - 2020 годы, утвержденной постановлением Правительства Иркутской области от 9 декабря 2013 года № 568-пп, указом Губернатора Иркутской области от 12 октября 2015 года № 82-угк «О назначении на должность Сумарокова И.П.», руководствуясь статьей 21 Устава Иркутской области, приказываю:

1. Утвердить прилагаемый Порядок оценки эффективности (результативности) предоставления (использования) субсидий из областного бюджета в целях финансового обеспечения (возмещения) затрат (части затрат) в связи с реализацией мероприятий, направленных на поддержку и развитие сельского хозяйства.

2. Настоящий приказ подлежит официальному опубликованию.

Министр сельского хозяйства Иркутской области
И.П. Сумароков

УТВЕРЖДЕН
приказом министерства сельского хозяйства
Иркутской области
от 14 декабря 2015 года № 133-мпр

ПОРЯДОК ОЦЕНКИ ЭФФЕКТИВНОСТИ (РЕЗУЛЬТАТИВНОСТИ) ПРЕДОСТАВЛЕНИЯ (ИСПОЛЬЗОВАНИЯ) СУБСИДИЙ ИЗ ОБЛАСТНОГО БЮДЖЕТА В ЦЕЛЯХ ФИНАНСОВОГО ОБЕСПЕЧЕНИЯ (ВОЗМЕЩЕНИЯ) ЗАТРАТ (ЧАСТИ ЗАТРАТ) В СВЯЗИ С РЕАЛИЗАЦИЕЙ МЕРОПРИЯТИЙ, НАПРАВЛЕННЫХ НА ПОДДЕРЖКУ И РАЗВИТИЕ СЕЛЬСКОГО ХОЗЯЙСТВА

1. Настоящий Порядок разработан в целях эффективного расходования бюджетных средств, предусмотренных на реализацию мероприятий государственной программы Иркутской области «Развитие сельского хозяйства и регулирования рынков сельскохозяйственной продукции, сырья и продовольствия» на 2013 - 2020 годы, утвержденной постановлением Правительства Иркутской области от 9 декабря 2013 года № 568-пп и определяет правила проведения оценки эффективности (результативности) предоставления (использования) субсидий из областного бюджета в целях финансового обеспечения (возмещения) затрат (части затрат) в связи с реализацией мероприятий, направленных на поддержку и развитие сельского хозяйства (далее – оценка эффективности предоставления субсидий).

2. Оценка эффективности предоставления субсидий осуществляется ежегодно на основании сводных данных за отчетный период, полученных из отчетов о финансово-экономическом состоянии товаропроизводителей агропромышленного комплекса и (или) документов, представленных сельскохозяйственными товаропроизводителями в соответствии с требованиями законодательства в целях получения субсидий (далее соответственно – отчеты, иные документы) по формуле:

$$Эф = Фi / Пi * 100\%$$

где:

Эф - эффективность предоставления субсидии;

Фi - фактическое значение целевого показателя (сводные данные из отчетов и (или) иных документов);

Пi - плановое значение целевого показателя (целевой показатель, предусмотренный соответствующей подпрограммой государственной программы Иркутской области «Развитие сельского хозяйства и регулирование рынков сельскохозяйственной продукции, сырья и продовольствия» на 2014 - 2020 годы», утвержденной постановлением Правительства Иркутской области от 9 декабря 2013 года № 568-пп (далее – программа), в случае отсутствия целевого показателя в программе по соответствующему мероприятию программы – фактическое значение предыдущего года на основании данных отчетов предыдущего года).

Эффективность предоставления субсидии признается высокой в случае, если значение Эф выше либо равно 90%.

Эффективность предоставления субсидии признается средней в случае, если значение Эф выше либо равно 70%.

Эффективность предоставления субсидии признается удовлетворительной в случае, если значение Эф выше либо равно 50%.

Эффективность предоставления субсидии признается неудовлетворительной в случае, если значение Эф менее 50%.

3. В случае принятия правовых актов органов местного самоуправления и Правительства Иркутской области о введении режима чрезвычайной ситуации или стихийных бедствий оценка эффективности предоставления субсидий проводится без учета показателей пострадавших районов.

4. Отчет о проведении ежегодной оценки эффективности предоставления субсидий министерство представляет в министерство экономического развития Иркутской области в срок до 1 мая года, следующего за отчетным, по форме (прилагается).

Министр сельского хозяйства Иркутской области
И.П. Сумароков

Приложение 1
к Порядку оценки эффективности (результативности) предоставления
(использования) субсидий из областного бюджета
в целях финансового обеспечения (возмещения) затрат (части затрат)
в связи с реализацией мероприятий, направленных на поддержку и развитие сельского хозяйства

ОТЧЕТ
О ПРОВЕДЕНИИ ЕЖЕГОДНОЙ ОЦЕНКИ ЭФФЕКТИВНОСТИ ПРЕДОСТАВЛЕНИЯ СУБСИДИИ ИЗ ОБЛАСТНОГО БЮДЖЕТА В ЦЕЛЯХ ФИНАНСОВОГО ОБЕСПЕЧЕНИЯ (ВОЗМЕЩЕНИЯ) ЗАТРАТ (ЧАСТИ ЗАТРАТ) В СВЯЗИ С РЕАЛИЗАЦИЕЙ МЕРОПРИЯТИЙ, НАПРАВЛЕННЫХ НА ПОДДЕРЖКУ И РАЗВИТИЕ СЕЛЬСКОГО ХОЗЯЙСТВА, В _____ ГОДУ

Наименование субсидии	Наименование показателя		Значение эффективности предоставления субсидии (Эф), %	Тип эффективности (высокая/средняя/удовлетворительная/неудовлетворительная)
	Плановое значение	Фактическое значение		

МИНИСТЕРСТВО ОБРАЗОВАНИЯ ИРКУТСКОЙ ОБЛАСТИ

П Р И К А З

от 11 декабря 2015 года **№ 124-мпр**

Иркутск

О внесении изменений в ведомственную целевую программу Иркутской области «Модернизация профессионального образования» на 2014-2018 годы

В соответствии с постановлением Правительства Иркутской области от 16 июля 2013 года № 261-пп «О разработке, утверждении и реализации ведомственных целевых программ Иркутской области», руководствуясь Положением о министерстве образования Иркутской области, утвержденным постановлением Правительства Иркутской области от 29 декабря 2009 года № 391/170-пп, статьей 21 Устава Иркутской области,

П Р И К А З Ы В А Ю:

1. Внести в ведомственную целевую программу Иркутской области «Модернизация профессионального образования» на 2014-2018 годы, утвержденную приказом министерства образования Иркутской области от 23 октября 2013 года № 96-мпр (далее - программа) следующие изменения:

1) строку «Ресурсное обеспечение программы» паспорта программы изложить в следующей редакции:

«

Ресурсное обеспечение программы	Общий объем финансирования ведомственной целевой программы составляет 16 639 645,7 тыс. рублей, из них: за счет средств федерального бюджета – 3 563,2 тыс. рублей, за счет средств областного бюджета – 16 636 082,5 тыс. рублей, в том числе по годам: за счет средств федерального бюджета: в 2014 году - 1 638,4 тыс. рублей, в 2015 году - 1 924,8 тыс. рублей; за счет средств областного бюджета: в 2014 году - 3 177 929,1 тыс. рублей, в 2015 году - 2 816 642,2 тыс. рублей, в 2016 году - 3 547 170,4 тыс. рублей, в 2017 году - 3 547 170,4 тыс. рублей, в 2018 году - 3 547 170,4 тыс. рублей.

»;

2) приложения 2, 3 к программе изложить в новой редакции (прилагаются);

2. Управлению финансово-экономической работы, анализа и контроля министерства образования Иркутской области (Захарова М.В.) внести изменения в ассигнования, лимиты бюджетных обязательств и в кассовый план по расходам на мероприятия программы.

3. Настоящий приказ подлежит официальному опубликованию и размещению на официальном сайте министерства образования Иркутской области в информационно-телекоммуникационной сети «Интернет».

Министр В.В. Перегудова

Приложение к приказу министерства образования
Иркутской области от 11 декабря 2015 года № 124-мпр

«Приложение 2 к ведомственной целевой программе
Иркутской области «Модернизация
профессионального образования» на 2014-2018 годы

СИСТЕМА МЕРОПРИЯТИЙ ВЕДОМСТВЕННОЙ ЦЕЛЕВОЙ ПРОГРАММЫ

№ п/п	Наименование цели, мероприятия	Ответственный за реализацию мероприятия	Срок реализации мероприятия		Источник финансирования / Наименование показателя мероприятия	Ед. изм.	Расходы на мероприятие /Значения показателей мероприятия				
			с (месяц/ год)	по (месяц/ год)			2014 год	2015 год	2016 год	2017 год	2018 год
1	2	3	4	5	6	7	8	9	10	11	12
	Цель: организация предоставления качественного профессионального образования										
1	Укрепление материально-технической базы государственных профессиональных образовательных организаций Иркутской области	Министерство образования Иркутской области	01.2014	12.2014	Областной бюджет	тыс. руб.	18 634,9	0,0	0,0	0,0	0,0
					Количество государственных профессиональных образовательных организаций Иркутской области, в которых обновлена материально-техническая база	Ед.	16	-	-	-	-
					Доля государственных профессиональных образовательных организаций Иркутской области, оснащенных материально-технической базой в соответствии с лицензионными требованиями	%	100	-	-	-	-
2	Содержание имущества государственных профессиональных образовательных организаций Иркутской области	Министерство образования Иркутской области	01.2014	12.2018	Областной бюджет	тыс. руб.	164 932,3	170 013,3	169 397,7	169 397,7	169 397,7
					Количество государственных профессиональных образовательных организаций Иркутской области	Ед.	63	59	59	59	59
					Уровень обеспеченности государственных профессиональных образовательных организаций Иркутской области в части расходов на содержание имущества	%	-	100	100	100	100
3	Мероприятия с работодателями, отраслевыми министерствами и Иркутским некоммерческим партнерством товаропроизводителей и предпринимателей, социальными партнерами по вопросам подготовки кадров для ведущих отраслей экономики	Министерство образования Иркутской области	01.2014	12.2014	Областной бюджет	тыс. руб.	12,0	0,0	0,0	0,0	0,0
					Количество мероприятий, проведенных в течение года	Ед.	8	-	-	-	-
					Доля государственных профессиональных образовательных организаций Иркутской области, имеющих систему социального партнерства с работодателями	%	65	-	-	-	-
4	Создание и развитие учебных центров профессиональных квалификаций как центров сертификации квалификации по ведущим отраслям экономики региона	Министерство образования Иркутской области	01.2014	12.2014	Областной бюджет	тыс. руб.	8 800,0	0,0	0,0	0,0	0,0
					Количество ресурсных центров	Ед.	8	-	-	-	-
					Количество ресурсных центров в соответствии с приоритетными отраслями промышленности Иркутской области	Ед.	10	-	-	-	-
5	Реализация образовательных программ среднего профессионального образования, профессионального обучения	Министерство образования Иркутской области	01.2014	12.2018	Областной бюджет	тыс. руб.	2 542 314,1	2 232 913,1	2 885 210,5	2 885 210,5	2 885 210,5
					Среднегодовой контингент обучающихся	Чел.	34688	35494	36652	36652	36652
					Доля обучающихся, получивших документ об образовании в общем количестве обучающихся	%	98	98	98	98	98
6	Проведение профориентационных выставок и ярмарок образовательных услуг и профессий	Министерство образования Иркутской области	01.2014	12.2014	Областной бюджет	тыс. руб.	32,0	0,0	0,0	0,0	0,0
					Количество участников выставок	Чел.	500	-	-	-	-
					Количество современных профориентационных программ и методик по сопровождению профессионального выбора молодежи	Ед.	4	-	-	-	-
7	Разработка информационной базы данных о трудоустройстве и закрепляемости выпускников государственных профессиональных образовательных организаций Иркутской области. Размещение информации на портале системы государственных профессиональных образовательных организаций Иркутской области	Министерство образования Иркутской области	01.2014	12.2018	Областной бюджет	тыс. руб.	228,0	0,0	182,4	182,4	182,4
					Количество государственных профессиональных образовательных организаций Иркутской области, внедривших автоматизированные системы управления	Ед.	63	-	59	59	59
					Доля государственных профессиональных образовательных организаций Иркутской области, внедривших автоматизированные системы управления, от общего количества государственных профессиональных образовательных организаций Иркутской области	%	90	-	100	100	100
8	Внедрение информационных, дистанционных технологий обучения и управления, обеспечение современного учебно-методического сопровождения образовательной деятельности	Министерство образования Иркутской области	01.2014	12.2018	Областной бюджет	тыс. руб.	1 665,0	1 296,0	1 492,0	1 492,0	1 492,0
					Количество государственных профессиональных образовательных организаций Иркутской области, подлежащих процедуре государственной аккредитации образовательной деятельности, обеспеченных современными учебно-методическими пособиями и внедривших информационные технологии обучения	Ед.	25	14	15	15	15
					Доля государственных профессиональных образовательных организаций Иркутской области, подлежащих процедуре государственной аккредитации образовательной деятельности, обеспеченных современными учебно-методическими пособиями и внедривших информационные технологии обучения, в общем количестве государственных профессиональных образовательных организаций Иркутской области, подлежащих процедуре государственной аккредитации образовательной деятельности	%	90	100	100	100	100

9	Системное обновление содержания информационного портала профессионального образования Иркутской области	Министерство образования Иркутской области	01.2014	12.2018	Областной бюджет	тыс. руб.	12,0	0,0	10,9	10,9	10,9
					Количество государственных профессиональных образовательных организаций Иркутской области, предоставляющих информацию о педагогических кадрах для размещения в информационные ресурсы	Ед.	63	-	59	59	59
					Доля государственных профессиональных образовательных организаций Иркутской области, предоставляющих информацию о педагогических кадрах для размещения в информационные ресурсы, в общем количестве государственных профессиональных образовательных организаций Иркутской области	%	100	-	100	100	100
10	Проведение научно-практических конференций управленческих и педагогических кадров по перспективным направлениям развития профессионального образования	Министерство образования Иркутской области	01.2014	12.2014	Областной бюджет	тыс. руб.	200,0	0,0	0,0	0,0	0,0
					Количество участников конференций	Чел.	500	-	-	-	-
					Доля управленческих и педагогических кадров, участвующих в конференциях	%	15	-	-	-	-
11	Проведение конкурсов профессионального мастерства среди педагогов и мастеров производственного обучения государственных профессиональных образовательных организаций Иркутской области	Министерство образования Иркутской области	01.2014	12.2018	Областной бюджет	тыс. руб.	200,0	0,0	180,0	180,0	180,0
					Количество проведенных конкурсов	Ед.	4	-	4	4	4
					Доля педагогов и мастеров, участвующих в конкурсах профессионального мастерства, от общего количества педагогов и мастеров	%	2	-	3	3	3
12	Проведение семинаров, тренингов для управленческих и педагогических работников	Министерство образования Иркутской области	01.2014	12.2014	Областной бюджет	тыс. руб.	16,0	0,0	0,0	0,0	0,0
					Количество участников семинаров-тренингов	Чел.	250	-	-	-	-
					Доля управленческих и педагогических кадров, прошедших обучение на семинарах, тренингах	%	7	-	-	-	-
13	Проведение областных мероприятий с обучающимися государственных профессиональных образовательных организаций Иркутской области	Министерство образования Иркутской области	01.2015	12.2018	Областной бюджет	тыс. руб.	3 179,8	1 058,5	2 713,2	2 713,2	2 713,2
					Количество мероприятий	ед.	-	10	20	20	20
					Доля обучающихся, участвующих в мероприятиях от общего количества обучающихся	%	-	6	15	15	15
14	Меры социальной поддержки обучающихся (обеспечение питания) и государственные гарантии детям-сиротам и детям, оставшимся без попечения родителей (обеспечение питания и выплата на приобретение одежды, обуви, мягкого инвентаря)	Министерство образования Иркутской области	01.2014	12.2018	Областной бюджет	тыс. руб.	238 421,2	204 234,3	251 491,4	251 491,4	251 491,4
					Количество обучающихся, получающих социальную поддержку	чел.	11903	10940	13419	13419	13419
					Доля обучающихся, обеспеченных мерами социальной поддержки от общего числа обучающихся, нуждающихся в социальной поддержке	%	100	100	100	100	100
15	Выплата стипендий	Министерство образования Иркутской области	01.2014	12.2018	Всего	тыс. руб.	189 963,7	193 804,2	217 908,0	217 908,0	217 908,0
					Областной бюджет	тыс. руб.	188 325,3	191 879,4	217 908,0	217 908,0	217 908,0
					Федеральный бюджет	тыс. руб.	1 638,4	1 924,8	0,0	0,0	0,0
					Количество обучающихся, обеспеченных стипендией	чел.	22695	26658	33016	33016	33016
					Доля обучающихся получивших стипендию, от общего числа обучающихся, получающих стипендию	%	100	100	100	100	100
16	Компенсация расходов на оплату стоимости проезда и провоза багажа к месту использования отпуска и обратно для лиц, проживающих в районах Крайнего Севера	Министерство образования Иркутской области	01.2014	12.2018	Областной бюджет	тыс. руб.	10 956,5	9 202,3	9 411,1	9 411,1	9 411,1
					Количество работников, получающих социальную поддержку	чел.	760	692	653	653	653
					Доля работников, получивших компенсацию, от общего количества работников, нуждающихся в социальной поддержке	%	100	100	100	100	100
17	Укрепление материально-технической базы государственных профессиональных образовательных организаций Иркутской области, в т.ч. ресурсных центров, многофункциональных центров прикладных квалификаций, др. структурных подразделений	Министерство образования Иркутской области	01.2015	12.2018	Областной бюджет	тыс. руб.	0,0	6 045,3	8 939,2	8 939,2	8 939,2
					Количество государственных профессиональных образовательных организаций Иркутской области, в которых обновлена материально-техническая база	Ед.	-	3	5	5	5
					Доля государственных профессиональных образовательных организаций Иркутской области, оснащенных материально-технической базой в соответствии с лицензионными требованиями	%	-	100	100	100	100
18	Проведение мероприятий с работодателями, отраслевыми министерствами по вопросам подготовки кадров для ведущих отраслей экономики, профориентационных выставок и ярмарок образовательных услуг и профессий	Министерство образования Иркутской области	01.2015	12.2018	Областной бюджет	тыс. руб.	0,0	0,0	39,6	39,6	39,6
					Количество проведенных мероприятий в течение года	Ед.	-	-	10	10	10
					Доля государственных профессиональных образовательных организаций Иркутской области, участвующих в мероприятиях	%	-	-	75	75	75
19	Проведение научно-практических конференций, семинаров, тренингов управленческих и педагогических кадров по перспективным направлениям развития профессионального образования	Министерство образования Иркутской области	01.2015	12.2018	Областной бюджет	тыс. руб.	0,0	0,0	194,4	194,4	194,4
					Количество участников конференций, семинаров, тренингов	Чел.	-	-	750	750	750
					Доля управленческих и педагогических кадров, участвующих в конференциях, семинарах, тренингах	%	-	-	25	25	25
	Объем финансирования по программе:				Всего	тыс. руб.	3 179 567,5	2 818 567,0	3 547 170,4	3 547 170,4	3 547 170,4
					Областной бюджет	тыс. руб.	3 177 929,1	2 816 642,2	3 547 170,4	3 547 170,4	3 547 170,4
					Федеральный бюджет	тыс. руб.	1 638,4	1 924,8	0,0	0,0	0,0

Приложение 3
к ведомственной целевой программе Иркутской области «Модернизация профессионального образования» на 2014-2018 годы

НАПРАВЛЕНИЯ И ОБЪЕМЫ ФИНАНСИРОВАНИЯ ВЕДОМСТВЕННОЙ ЦЕЛЕВОЙ ПРОГРАММЫ

№ п/п	Наименование цели, мероприятия	Источник финансирования	КВСР	Рз	Пр	КЦСР	КВР	Общий объем финансирования, тыс. руб.	Объем финансирования, тыс. руб.				
									2014 год	2015 год	2016 год	2017 год	2018 год
	Цель: Организация предоставления качественного профессионального образования	ИТОГО	807	07	04			16 639 645,7	3 179 567,5	2 818 567,0	3 547 170,4	3 547 170,4	3 547 170,4
		Федеральный бюджет	807	07	04	5123893	600	3 563,2	1 638,4	1 924,8	0,0	0,0	0,0
		Областной бюджет	807	07	04	5120100		16 636 082,5	3 177 929,1	2 816 642,2	3 547 170,4	3 547 170,4	3 547 170,4
1	Укрепление материально-технической базы государственных профессиональных образовательных организаций Иркутской области	Итого	807	07	04	5120100		18 634,9	18 634,9	0,0	0,0	0,0	0,0
		Областной бюджет	807	07	04	5120100	200	1 176,9	1 176,9	0,0	0,0	0,0	0,0
		Областной бюджет	807	07	04	5120100	600	17 458,0	17 458,0	0,0	0,0	0,0	0,0
2	Содержание имущества государственных профессиональных образовательных организаций Иркутской области	Областной бюджет	807	07	04	5120100	600	843 138,7	164 932,3	170 013,3	169 397,7	169 397,7	169 397,7
3	Мероприятия с работодателями, отраслевыми министерствами и Иркутским некоммерческим партнерством товаропроизводителей и предпринимателей, социальными партнерами по вопросам подготовки кадров для ведущих отраслей экономики	Областной бюджет	807	07	04	5120100	200	12,0	12,0	0,0	0,0	0,0	0,0
4	Создание и развитие учебных центров профессиональных квалификаций как центров сертификации квалификации по ведущим отраслям экономики региона	Областной бюджет	807	07	04	5120100	200	8 800,0	8 800,0	0,0	0,0	0,0	0,0
5	Реализация образовательных программ среднего профессионального образования, профессионального обучения	Областной бюджет	807	07	04	5120100	600	13 430 858,7	2 542 314,1	2 232 913,1	2 885 210,5	2 885 210,5	2 885 210,5
6	Проведение профориентационных выставок и ярмарок образовательных услуг и профессий	Областной бюджет	807	07	04	5120100	200	32,0	32,0	0,0	0,0	0,0	0,0
7	Разработка информационной базы данных о трудоустройстве и закрепляемости выпускников государственных профессиональных образовательных организаций Иркутской области. Размещение информации на портале системы государственных профессиональных образовательных организаций Иркутской области	Итого	807	07	04	5120100		775,2	228,0	0,0	182,4	182,4	182,4
		Областной бюджет	807	07	04	5120100	200	571,2	168,0	0,0	134,4	134,4	134,4
				07	04	5120100	600	204,0	60,0	0,0	48,0	48,0	48,0
8	Внедрение информационных, дистанционных технологий обучения и управления, обеспечение современного учебно-методического сопровождения образовательной деятельности	Итого	807	07	04	5120100		7 437,0	1 665,0	1 296,0	1 492,0	1 492,0	1 492,0
		Областной бюджет	807	07	04	5120100	200	6 141,0	1 665,0	0,0	1 492,0	1 492,0	1 492,0
							600	1 296,0	0,0	1 296,0	0,0	0,0	0,0
9	Системное обновление содержания информационного портала профессионального образования Иркутской области	Областной бюджет	807	07	04	5120100	200	44,7	12,0	0,0	10,9	10,9	10,9
10	Проведение научно-практических конференций управленческих и педагогических кадров по перспективным направлениям развития профессионального образования	Областной бюджет	807	07	04	5120100	200	200,0	200,0	0,0	0,0	0,0	0,0
11	Проведение конкурсов профессионального мастерства среди педагогов и мастеров производственного обучения государственных профессиональных образовательных организаций Иркутской области	Итого	807	07	04	5120100		740,0	200,0	0,0	180,0	180,0	180,0
		Областной бюджет	807	07	04	5120100	200	638,0	170,0	0,0	156,0	156,0	156,0
				07	04	5120100	600	102,0	30,0	0,0	24,0	24,0	24,0
12	Проведение семинаров, тренингов для управленческих и педагогических работников	Областной бюджет	807	07	04	5120100	200	16,0	16,0	0,0	0,0	0,0	0,0
13	Проведение областных мероприятий с обучающимися государственных профессиональных образовательных организаций Иркутской области	Итого	807	07	04	5120100		12 377,9	3 179,8	1 058,5	2 713,2	2 713,2	2 713,2
		Областной бюджет	807	07	04	5120100	200	10 175,5	2 793,8	168,5	2 404,4	2 404,4	2 404,4
				07	04	5120100	600	2 202,4	386,0	890,0	308,8	308,8	308,8
14	Меры социальной поддержки обучающихся (обеспечение питания) и государственные гарантии детям-сиротам и детям, оставшимся без попечения родителей (обеспечение питания и выплата на приобретение одежды, обуви, мягкого инвентаря)	Областной бюджет	807	07	04	5120100	600	1 197 129,7	238 421,2	204 234,3	251 491,4	251 491,4	251 491,4
15	Выплата стипендий	Итого	807	07	04			1 037 491,9	189 963,7	193 804,2	217 908,0	217 908,0	217 908,0
		Областной бюджет	807	07	04	5120100	600	1 033 928,7	188 325,3	191 879,4	217 908,0	217 908,0	217 908,0
		Федеральный бюджет	807	07	04	5123893	600	3 563,2	1 638,4	1 924,8	0,0	0,0	0,0
16	Компенсация расходов на оплату стоимости проезда и провоза багажа к месту использования отпуска и обратно для лиц, проживающих в районах Крайнего Севера	Областной бюджет	807	07	04	5120100	600	48 392,1	10 956,5	9 202,3	9 411,1	9 411,1	9 411,1
17	Укрепление материально-технической базы государственных профессиональных образовательных организаций Иркутской области, в т.ч. ресурсных центров, многофункциональных центров прикладных квалификаций, др. структурных подразделений	Областной бюджет	807	07	04	5120100	600	32 862,9	0,0	6 045,3	8 939,2	8 939,2	8 939,2
18	Проведение мероприятий с работодателями, отраслевыми министерствами по вопросам подготовки кадров для ведущих отраслей экономики, профориентационных выставок и ярмарок образовательных услуг и профессий	Областной бюджет	807	07	04	5120100	200	118,8	0,0	0,0	39,6	39,6	39,6
19	Проведение научно-практических конференций, семинаров, тренингов управленческих и педагогических кадров по перспективным направлениям развития профессионального образования	Областной бюджет	807	07	04	5120100	200	583,2	0,0	0,0	194,4	194,4	194,4

ПРАВИТЕЛЬСТВО ИРКУТСКОЙ ОБЛАСТИ

РАСПОРЯЖЕНИЕ

15 января 2016 года **№ 8-рп**

Иркутск

О внесении изменений в состав территориальной комиссии по финансовому оздоровлению сельскохозяйственных товаропроизводителей Иркутской области

Руководствуясь частью 4 статьи 66, статьей 67 Устава Иркутской области:

1. Внести в состав территориальной комиссии по финансовому оздоровлению сельскохозяйственных товаропроизводителей Иркутской области, утвержденный распоряжением Правительства Иркутской области от 26 марта 2013 года № 109-рп (далее территориальная комиссия), следующие изменения:

1) ввести в состав территориальной комиссии:

Кондрашова Виктора Ивановича – заместителя Председателя Правительства Иркутской области, председателем территориальной комиссии;

Сумарокова Илью Павловича – министра сельского хозяйства Иркутской области, заместителем председателя территориальной комиссии;

Турушеву Анну Викторовну – начальника отдела экономики министерства сельского хозяйства Иркутской области, секретарем территориальной комиссии;

Жилкину Наталью Геннадьевну - заместителя министра сельского хозяйства Иркутской области, членом территориальной комиссии;

Кудрявцеву Оксану Сергеевну – ведущего советника отдела отраслевого финансирования в управлении финансирования производственной сферы и государственных органов министерства финансов Иркутской области, членом территориальной комиссии;

Стрельцову Татьяну Сергеевну – начальника отдела администрирования страховых взносов регионального отделения Фонда социального страхования Российской Федерации, членом территориальной комиссии (по согласованию);

Усольцеву Зою Сергеевну – главного специалиста-эксперта отдела экономики министерства сельского хозяйства Иркутской области, членом территориальной комиссии.

2) наименование должности Черкашиной Надежды Викторовны изложить в следующей редакции:

«начальник финансово-бюджетного отдела государственного учреждения «Территориальный фонд обязательного медицинского страхования граждан Иркутской области»;

3) вывести из состава территориальной комиссии Бондаренко И.В., Журавлеву Ю.П., Забродскую Л.И., Мантыкову М.А., Менга А.А., Соболь Я.В., Тарасову Е.И., Эльгерта Н.Э.

2. Настоящее распоряжение подлежит официальному опубликованию.

Первый заместитель Губернатора Иркутской области –
Председатель Правительства Иркутской области
А.С. Битаров

МИНИСТЕРСТВО ПО ФИЗИЧЕСКОЙ КУЛЬТУРЕ, СПОРТУ И МОЛОДЕЖНОЙ ПОЛИТИКЕ ИРКУТСКОЙ ОБЛАСТИ

ПРИКАЗ

21 декабря 2015 года **№ 156-мпр**

Иркутск

О внесении изменений в Положение об Аттестационной комиссии по проведению аттестации тренеров физкультурных и спортивных учреждений Иркутской области, осуществляющих спортивную подготовку

В соответствии с Методическими рекомендациями по проведению аттестации тренеров, утвержденными министром спорта Российской Федерации В.Л. Мутко от 14 октября 2015 года, Положением о министерстве по физической культуре, спорту и молодежной политике Иркутской области, утвержденным постановлением Правительства Иркутской области от 9 марта 2010 года № 32-пп, руководствуясь статьей 21 Устава Иркутской области,

ПРИКАЗЫВАЮ:

1. Внести в Положение об Аттестационной комиссии по проведению аттестации тренеров физкультурных и спортивных учреждений Иркутской области, осуществляющих спортивную подготовку изменение, дополнив пункт 3.10 абзацем вторым следующего содержания:

«Протокол заседания Аттестационной комиссии утверждается распорядительным актом министерства.».

2. Настоящий приказ подлежит официальному опубликованию.

Министр по физической культуре,
спорту и молодежной политике Иркутской области
И.Ю.Резник

МИНИСТЕРСТВО СОЦИАЛЬНОГО РАЗВИТИЯ, ОПЕКИ И ПОПЕЧИТЕЛЬСТВА ИРКУТСКОЙ ОБЛАСТИ

ПРИКАЗ

21 декабря 2015 года **№ 180-мпр**

г. Иркутск

О внесении изменения в нормативы обеспечения площадью жилых помещений при предоставлении социальных услуг организациями социального обслуживания, находящимися в ведении Иркутской области

В соответствии с пунктом 5 статьи 8 Федерального закона от 28 декабря 2013 года № 442-ФЗ «Об основах социального обслуживания граждан в Российской Федерации», руководствуясь статьей 21 Устава Иркутской области, указом Губернатора Иркутской области от 4 октября 2015 года № 71-угк «О Родионове В.А.», Положением о министерстве социального развития, опеки и попечительства Иркутской области, утвержденным постановлением Правительства Иркутской области от 18 сентября 2009 года № 261/40-пп,

П Р И К А З Ы В А Ю:

1. Внести в нормативы обеспечения площадью жилых помещений при предоставлении социальных услуг организациями социального обслуживания, находящимися в ведении Иркутской области, утвержденные приказом министерства социального развития, опеки и попечительства Иркутской области от 3 октября 2014 года № 166-мпр изменение, в графе «Норматив площади жилых помещений на одного человека (кв.м)» строки 8 цифру «4,5» заменив цифрой «4».

2. Настоящий приказ вступает в силу через десять календарных дней после дня его официального опубликования и распространяет свое действие на правоотношения, возникшие с 1 сентября 2015 года.

Исполняющий обязанности министра с
оциального развития, опеки и попечительства
Иркутской области
В.А. Родионов

МИНИСТЕРСТВО СЕЛЬСКОГО ХОЗЯЙСТВА ИРКУТСКОЙ ОБЛАСТИ

ПРИКАЗ

17 декабря 2015 года **№ 135-мпр**

Иркутск

О внесении изменений в приказ министерства сельского хозяйства Иркутской области от 25 июня 2014 года № 45-мпр

В целях развития семейных молочных животноводческих ферм в Иркутской области, в соответствии с Положением о предоставлении субсидий крестьянским (фермерским) хозяйствам в целях финансового обеспечения (возмещения) затрат на развитие семейных молочных животноводческих ферм (на строительство семейной молочной животноводческой фермы, в том числе ее проектирование, возведение, на приобретение сельскохозяйственной техники, грузовых и специальных автомобилей, технологического оборудования, племенных сельскохозяйственных животных) в случае производства и (или) переработки (в том числе на арендованных основных средствах) сельскохозяйственной продукции, выполнения работ и оказания услуг в области сельского хозяйства, утвержденным постановлением Правительства Иркутской области от 23 августа 2013 года № 311-пп, руководствуясь статьей 21 Устава Иркутской области,

П Р И К А З Ы В А Ю:

1. В пункт 4 перечня документов, подтверждающих целевое использование субсидии, предоставленной крестьянскому (фермерскому) хозяйству в целях финансового обеспечения (возмещения) затрат на развитие семейных молочных животноводческих ферм, утвержденного приказом министерства сельского хозяйства Иркутской области от 25 июня 2014 года № 45-мпр «О реализации Положения о предоставлении субсидий крестьянским (фермерским) хозяйствам в целях финансового обеспечения (возмещения) затрат на развитие семейных молочных животноводческих ферм (на строительство семейной молочной животноводческой фермы, в том числе ее проектирование, возведение, на приобретение сельскохозяйственной техники, грузовых и специальных автомобилей, технологического оборудования, племенных сельскохозяйственных животных) в случае производства и (или) переработки (в том числе на арендованных основных средствах) сельскохозяйственной продукции, выполнения работ и оказания услуг в области сельского хозяйства, утвержденным постановлением Правительства Иркутской области от 23 августа 2013 года № 311-пп», внести следующие изменения:

абзац седьмой признать утратившим силу;

абзац девятый признать утратившим силу.

2. Настоящий приказ вступает в силу через десять дней после его официального опубликования.

Министр сельского хозяйства Иркутской области
И.П. Сумароков

МИНИСТЕРСТВО ЗДРАВООХРАНЕНИЯ ИРКУТСКОЙ ОБЛАСТИ

ПРИКАЗ

от 15.12.2015 г. **№ 130-мпр**

Иркутск

О признании утратившими силу отдельных приказов министерства здравоохранения Иркутской области

В целях приведения в соответствие с действующим законодательством, руководствуясь пунктом 9 Положения о министерстве здравоохранения Иркутской области, утвержденного постановлением Правительства Иркутской области от 16 июля 2010 года № 174-пп,

П Р И К А З Ы В А Ю:

1. Признать утратившими силу приказы министерства здравоохранения Иркутской области:

а) от 19 августа 2013 года № 132-мпр «Об организации медицинского освидетельствования иностранных граждан и лиц без гражданства»;

б) от 12 марта 2014 года № 56-мпр «О внесении изменений в приказ министерства здравоохранения Иркутской области от 19 августа 2013 года № 132-мпр»;

в) от 12 февраля 2015 года № 9-мпр «О внесении изменений в приказ министерства здравоохранения Иркутской области от 19 августа 2013 года № 132-мпр».

2. Настоящий приказ вступает в силу через десять календарных дней после дня его официального опубликования.

Министр О.Н. Ярошенко

МИНИСТЕРСТВО ЖИЛИЩНОЙ ПОЛИТИКИ, ЭНЕРГЕТИКИ И ТРАНСПОРТА ИРКУТСКОЙ ОБЛАСТИ

ПРИКАЗ

18.12.2015 г. **№ 187-мпр**

Иркутск

О внесении изменений в отдельные нормативные правовые акты Иркутской области

Руководствуясь статьей 21 Устава Иркутской области:

1. Внести в Положение об отдельных вопросах правотворческой деятельности министерства жилищной политики, энергетики и транспорта Иркутской области, утвержденное приказом министерства жилищной политики, энергетики и транспорта Иркутской области от 11 февраля 2015 года № 8-мпр, следующие изменения:

1) в пункте 3 слова «отдел нормативно-аналитической деятельности в управлении нормативно-аналитической деятельности и государственной гражданской службы министерства» заменить словами «внутриструктурное подразделение министерства, одной из задач которого является правовое обеспечение деятельности министерства»;

2) в подпункте 3 пункта 4:

после слов «Губернатора Иркутской области,» дополнить словами «первого заместителя Губернатора Иркутской области - Председателя Правительства Иркутской области, первого заместителя Губернатора Иркутской области,»;

слова «первых заместителей Председателя Правительства Иркутской области,» исключить.

2. Внести в Порядок организации в министерстве жилищной политики, энергетики и транспорта Иркутской области работы с обращениями граждан и контрольной деятельности в указанной сфере, утвержденный приказом министерства жилищной политики, энергетики и транспорта Иркутской области от 24 февраля 2015 года № 10-мпр, следующие изменения:

1) в абзаце пятом пункта 4 слова «первого заместителя Председателя Правительства Иркутской области» заменить словами «первого заместителя Губернатора Иркутской области - Председателя Правительства Иркутской области, заместителя Председателя Правительства Иркутской области, курирующего деятельность министерства в соответствии с установленным распределением обязанностей»;

2) в абзаце первом пункта 28 слова «первого заместителя Председателя Правительства Иркутской области» заменить словами «первого заместителя Губернатора Иркутской области - Председателя Правительства Иркутской области, заместителя Председателя Правительства Иркутской области, курирующего деятельность министерства в соответствии с установленным распределением обязанностей»;

3) пункт 33^2 дополнить абзацем следующего содержания:

«Отдельные категории граждан в случаях, предусмотренных законодательством Российской Федерации, пользуются правом на личный прием в первоочередном порядке.»;

4) в пункте 33^4 после слов «осуществляется» дополнить словами «, если иное не установлено законодательством,».

3. Настоящий приказ вступает в силу через десять календарных дней после его официального опубликования и подлежит размещению на официальном сайте министерства жилищной политики, энергетики и транспорта Иркутской области в информационно-телекоммуникационной сети «Интернет».

Исполняющий обязанности министра
жилищной политики, энергетики и транспорта
Иркутской области А.П. Капитонов

МИНИСТЕРСТВО ЖИЛИЩНОЙ ПОЛИТИКИ, ЭНЕРГЕТИКИ И ТРАНСПОРТА ИРКУТСКОЙ ОБЛАСТИ

ПРИКАЗ

29.12.2015 г. **№ 197-мпр**

Иркутск

О признании утратившим силу приказа министерства транспорта Иркутской области от 28 августа 2013 года № 7-мпр

В соответствии с Федеральным законом от 13 июля 2015 года № 220-ФЗ «Об организации регулярных перевозок пассажиров и багажа автомобильным транспортом и городским наземным электрическим транспортом в Российской Федерации и о внесении изменений в отдельные законодательные акты Российской Федерации», руководствуясь статьей 21 Устава Иркутской области:

1. Признать утратившим силу приказ министерства транспорта Иркутской области от 28 августа 2013 года № 7-мпр «Об утверждении форм».

2. Настоящий приказ вступает в силу с 11 января 2016 года, подлежит официальному опубликованию и размещению на официальном сайте министерства жилищной политики, энергетики и транспорта Иркутской области в информационно-телекоммуникационной сети «Интернет».

Министр жилищной политики,
энергетики и транспорта Иркутской области
А.П. Капитонов

**МИНИСТЕРСТВО ОБРАЗОВАНИЯ
ИРКУТСКОЙ ОБЛАСТИ**

П Р И К А З

7 декабря 2015 года **№ 118-мпр**

Иркутск

О внесении изменений в приказ министерства образования Иркутской области от 28 февраля 2014 года № 13-мпр

Руководствуясь Положением о министерстве образования Иркутской области, утвержденным постановлением Правительства Иркутской области от 29 декабря 2009 года № 391/170-пп, статьей 21 Устава Иркутской области

П Р И К А З Ы В А Ю:

1. Внести приказ министерства образования Иркутской области от 28 февраля 2014 года № 13-мпр «Об утверждении Положения об организации внутриобъектового режима в министерстве образования Иркутской области», следующие изменения:

1) пункт 4 признать утратившим силу;

2) пункт 7 изложить в следующей редакции:

«7. Ключи от помещений министерства выдаются дежурным сотрудником пункта охраны работникам министерства под роспись. По окончании рабочего дня ключи сдаются дежурному сотруднику пункта охраны под роспись.»;

3) в пункте 10 слова «охранной организации» заменить словами «пункта охраны»;

4) в пункте 13 слова «охранной организации» заменить словами «пункта охраны»;

5) в пункте 15 после слова «Сотрудник» дополнить словом «пункта»;

6) в пункте 21 слова «охранной организации» заменить словами «пункта охраны»;

7) в абзаце втором пункта 22 слова «охранной организации» заменить словами «пункта охраны».

2. Настоящий приказ подлежит официальному опубликованию.

Министр образования
Иркутской области В.В. Перегудова

МИНИСТЕРСТВО ОБРАЗОВАНИЯ ИРКУТСКОЙ ОБЛАСТИ

П Р И К А З

от 10 декабря 2015 года **№ 119-мпр**

Иркутск

О внесении изменения в ведомственную целевую программу Иркутской области «Развитие системы повышения квалификации и профессиональной переподготовки работников образования Иркутской области» на 2014-2018 годы

В соответствии с постановлением Правительства Иркутской области от 16 июля 2013 года № 261-пп «О разработке, утверждении и реализации ведомственных целевых программ Иркутской области», руководствуясь Положением о министерстве образования Иркутской области, утвержденным постановлением Правительства Иркутской области от 29 декабря 2009 года № 391/170-пп, статьей 21 Устава Иркутской области,

П Р И К А З Ы В А Ю:

1. Внести в приложение 3 к ведомственной целевой программе Иркутской области «Развитие системы повышения квалификации и профессиональной переподготовки работников образования Иркутской области» на 2014-2018 годы, утвержденную приказом министерства образования Иркутской области от 23 октября 2013 года № 94-мпр (далее - программа) изменение, изложив пункт 15 в следующей редакции:

«

15.	Реализация мероприятий ФЦПРО на 2011-2015 годы по направлению «Достижение во всех субъектах РФ стратегичес-ких ориентиров национальной образовательной инициативы «Наша новая школа» по мероприятию «Обучение и повышение квалификации педагогических и управленческих работников системы образования по государственно-общественному управлению образованием»	ИТОГО	807	07				69 907,2	39 401,5	30 505,7	0,0	0,0	0,0
		Федеральный бюджет	807	07	02	5125026	200	13 123,9	13 123,9	0,0	0,0	0,0	0,0
					02		600	25 202,0	22 706,1	2 495,9	0,0	0,0	0,0
					05		600	24 974,0	0,0	24 974,0	0,0	0,0	0,0
		Областной бюджет	807	07	05	5120200	600	6 607,3	3 571,5	3 035,8	0,0	0,0	0,0

»

2. Управлению финансово-экономической работы, анализа и контроля министерства образования Иркутской области (Захарова М.В.) внести изменения в ассигнования, лимиты бюджетных обязательств и в кассовый план по расходам на мероприятия программы.

3. Настоящий приказ подлежит официальному опубликованию и размещению на официальном сайте министерства образования Иркутской области в информационно-телекоммуникационной сети «Интернет».

Министр В.В. Перегудова

МИНИСТЕРСТВО ОБРАЗОВАНИЯ ИРКУТСКОЙ ОБЛАСТИ

П Р И К А З

от 10 декабря 2015 года **№ 121-мпр**

Иркутск

О внесении изменений в ведомственную целевую программу Иркутской области «Модернизация профессионального образования» на 2014-2018 годы

В соответствии с постановлением Правительства Иркутской области от 16 июля 2013 года № 261-пп «О разработке, утверждении и реализации ведомственных целевых программ Иркутской области», руководствуясь Положением о министерстве образования Иркутской области, утвержденным постановлением Правительства Иркутской области от 29 декабря 2009 года № 391/170-пп, статьей 21 Устава Иркутской области,

П Р И К А З Ы В А Ю:

1. Внести в ведомственную целевую программу Иркутской области «Модернизация профессионального образования» на 2014-2018 годы, утвержденную приказом министерства образования Иркутской области от 23 октября 2013 года № 96-мпр (далее - программа) следующие изменения:

1) в приложении 2 к программе:

в столбце «2015 год» строки 5 цифры «2 224 281,2» заменить цифрами «2 227 906,6»;

в столбце «2015 год» строки 14 цифры «207 859,7» заменить цифрами «204 234,3»;

2) в приложении 3 к программе:

в столбцах «Общий объем финансирования, тыс. руб.», «2015 год» строки 5 цифры «13 422 226,8», «2 224 281,2» заменить цифрами «13 425 852,2»,

«2 227 906,6» соответственно;

в столбцах «Общий объем финансирования, тыс. руб.», «2015 год» строки 14 цифры «1 200 755,1», «207 859,7» заменить цифрами «1 197 129,7», «204 234,3» соответственно.

2. Управлению финансово-экономической работы, анализа и контроля министерства образования Иркутской области (Захарова М.В.) внести изменения в ассигнования, лимиты бюджетных обязательств и в кассовый план по расходам на мероприятия программы.

3. Настоящий приказ подлежит официальному опубликованию и размещению на официальном сайте министерства образования Иркутской области в информационно-телекоммуникационной сети «Интернет».

Министр В.В. Перегудова

**МИНИСТЕРСТВО ОБРАЗОВАНИЯ
ИРКУТСКОЙ ОБЛАСТИ**

П Р И К А З

21.12.2015 **№ 126-мпр**

Иркутск

О признании утратившими силу отдельных нормативных правовых актов министерства образования Иркутской области

Руководствуясь статьей 21 Устава Иркутской области, Положением о министерстве образования Иркутской области, утвержденным постановлением Правительства Иркутской области от 29 декабря 2009 года № 391/170-пп,

П Р И К А З Ы В А Ю:

1. Признать утратившими силу:

1) приказ министерства образования Иркутской области от 29 мая 2014 года № 56-мпр «Об организации деятельности стажировочной площадки Иркутской области»;

2) приказ министерства образования Иркутской области от 3 июня 2014 года № 59-мпр «Об утверждении Положения о стажировочной площадке в Иркутской области по реализации мероприятия «Достижение во всех субъектах Российской Федерации стратегических ориентиров национальной образовательной инициативы «Наша новая школа» Федеральной целевой программы развития образования на 2011 - 2015 годы».

2. Настоящий приказ подлежит официальному опубликованию и вступает в силу с 1 января 2016 года.

Министр образования Иркутской области
В.В. Перегудова

**МИНИСТЕРСТВО ОБРАЗОВАНИЯ
ИРКУТСКОЙ ОБЛАСТИ**

П Р И К А З

7 декабря 2015 года **№ 113-мпр**

Иркутск

О внесении изменений в ведомственную целевую программу Иркутской области «Развитие организаций для детей, нуждающихся в государственной поддержке» на 2014-2018 годы

В соответствии с постановлением Правительства Иркутской области от 16 июля 2013 года № 261-пп «О разработке, утверждении и реализации ведомственных целевых программ Иркутской области», руководствуясь Положением о министерстве образования Иркутской области, утвержденным постановлением Правительства Иркутской области от 29 декабря 2009 года № 391/170-пп, статьей 21 Устава Иркутской области,

П Р И К А З Ы В А Ю:

1. В приложении 3 к ведомственной целевой программе Иркутской области «Развитие организаций для детей, нуждающихся в государственной поддержке» на 2014-2018 годы, утвержденную приказом министерства образования Иркутской области от 23 октября 2013 года № 93-мпр:

в столбце «Общий объем финансирования, тыс. руб.» строки 1 цифры «5 830 996,3», «521 440,6» заменить соответственно цифрами «5 826 143,5», «526 293,4»;

в столбце «2015 год» строки 1 цифры «1 060 900,1», «87 727,4» заменить соответственно цифрами «1 056 047,3», «92 580,2»;

2. Управлению финансово-экономической работы, анализа и контроля министерства образования Иркутской области (Захарова М.В.) внести изменения в ассигнования, лимиты бюджетных обязательств и в кассовый план по расходам на мероприятия программы.

3. Настоящий приказ подлежит официальному опубликованию и размещению на официальном сайте министерства образования Иркутской области в информационно-телекоммуникационной сети «Интернет».

Министр В.В. Перегудова

АГЕНТСТВО ЛЕСНОГО ХОЗЯЙСТВА ИРКУТСКОЙ ОБЛАСТИ

П Р И К А З

16 декабря 2015 года **№ 54-агпр**

Иркутск

О создании Общественного совета при агентстве лесного хозяйства Иркутской области

В соответствии с Законом Иркутской области от 16 апреля 2007 года № 27-оз «Об Общественной палате Иркутской области», постановлением Правительства Иркутской области от 15 октября 2015 года № 515-пп «О Порядке формирования общественных советов при исполнительных органах государственной власти Иркутской области», Положением об общественном совете при агентстве лесного хозяйства Иркутской области, утвержденным приказом агентства лесного хозяйства Иркутской области от 30 октября 2015 года № 48-агпр, руководствуясь статьей 21 Устава Иркутской области, Положением об агентстве лесного хозяйства Иркутской области, утвержденным постановлением администрации Иркутской области от 31 октября 2007 года № 237-па:

1. Создать Общественный совет при агентстве лесного хозяйства Иркутской области.

2. Утвердить состав Общественного совета при агентстве лесного хозяйства Иркутской области (прилагается).

3. Признать утратившим силу приказ агентства лесного хозяйства Иркутской области от 28 марта 2013 года № 4-апр «О создании Общественного совета при агентстве лесного хозяйства Иркутской области».

4. Настоящий приказ подлежит официальному опубликованию.

Руководитель агентства
С.П. Журков

Утвержден
приказом агентства лесного хозяйства
Иркутской области
от 16 декабря 2015 г. № 54-агпр

Состав Общественного совета при агентстве лесного хозяйства Иркутской области.

Казаков Владимир Иванович	- член Общественной палаты Иркутской области, руководитель общества с ограниченной ответственностью «Иркутсклеспром»;
Кононов Владимир Эрвинович	- член Общественной палаты Иркутской области, директор общества с ограниченной ответственностью «СА Пластик»;
Залуматов Николай Сергеевич	- председатель объединения первичных профсоюзных организаций агентства лесного хозяйства Иркутской области;
Филатов Сергей Александрович	- председатель Иркутской областной организации профессионального союза работников лесных отраслей Российской Федерации;
Сумина Наталья Юрьевна	- заместитель директора филиала федерального бюджетного учреждения «Рослесозащита» - «Центр защиты леса Иркутской области»;
Никольский Юрий Юрьевич	- руководитель отдела государственной инвентаризации лесов Прибайкальского филиала федерального государственного бюджетного учреждения «Рослесинфорг»;
Зырянов Василий Николаевич	- исполнительный директор отраслевого объединения работодателей «Союз лесопромышленников и лесоэкспортеров Иркутской области», почетный работник лесной промышленности.

Руководитель агентства
С.П. Журков

МИНИСТЕРСТВО ОБРАЗОВАНИЯ ИРКУТСКОЙ ОБЛАСТИ

П Р И К А З

7 декабря 2015 года № 116-мпр

Иркутск

О внесении изменений в ведомственную целевую программу Иркутской области «Развитие системы дополнительного образования детей» на 2014-2018 годы

В соответствии с постановлением Правительства Иркутской области от 16 июля 2013 года № 261-пп «О разработке, утверждении и реализации ведомственных целевых программ Иркутской области», руководствуясь Положением о министерстве образования Иркутской области, утвержденным постановлением Правительства Иркутской области от 29 декабря 2009 года № 391/170-пп, статьей 21 Устава Иркутской области,

П Р И К А З Ы В А Ю:

1. Внести в ведомственную целевую программу Иркутской области «Развитие системы дополнительного образования детей» на 2014-2018 годы, утвержденную приказом министерства образования Иркутской области от 23 октября 2013 года № 90-мпр (далее - программа) следующие изменения:

1) строку «Ресурсное обеспечение программы» паспорта программы изложить в следующей редакции:

«

Ресурсное обеспечение программы	Общий объем финансирования программы за счет средств областного бюджета Иркутской области составляет 690 791,7 тыс. руб., в том числе по годам: 2014 год – 115 531,0 тыс. рублей; 2015 год – 110 710,1 тыс. рублей; 2016 год – 154 850,2 тыс. рублей; 2017 год – 154 850,2 тыс. рублей; 2018 год – 154 850,2тыс. рублей.

»;

2) в приложении 2 к программе:

в столбце «2015 год» строки 3 цифры «14 855,4» заменить цифрами «11 055,4»;

в столбце «2015 год» строки «Итого объем финансирования в целом по программе» цифры «114 510,1» заменить цифрами «110 710,1»;

3) приложение 3 к программе изложить в новой редакции (прилагается).

2. Отделу исполнения бюджета, бухгалтерского учета и отчетности министерства образования Иркутской области (Ефимова И.Н.) расходы по программе производить согласно проведенной корректировке.

3. Управлению финансово-экономической работы, анализа и контроля министерства образования Иркутской области (Захарова М.В.) внести изменения в ассигнования, лимиты бюджетных обязательств и в кассовый план по расходам на мероприятия программы.

4. Настоящий приказ подлежит официальному опубликованию и размещению на официальном сайте министерства образования Иркутской области в информационно-телекоммуникационной сети «Интернет».

Министр В.В. Перегудова

Приложение
к приказу министерства образования
Иркутской области
от _____ № _____

«Приложение 3
к ведомственной целевой программе
Иркутской области «Развитие системы дополнительного образования детей»
на 2014-2018 годы

НАПРАВЛЕНИЯ И ОБЪЕМЫ ФИНАНСИРОВАНИЯ ВЕДОМСТВЕННОЙ ЦЕЛЕВОЙ ПРОГРАММЫ

№	Наименование цели, мероприятия	Источник финансирования	КВСР	Рз	Пр	КЦСР	КВР	Общий объем финансирования, тыс. руб. «	Объем финансирования, тыс. руб.				
									2014 год	2015 год	2016 год	2017 год	2018 год
1	2	3	4	5	6	7	8	9	10	11	12	13	14
	Цель: Организация предоставления доступного и качественного дополнительного образования детей	ИТОГО	807	07	02	5110300		690 791,70	115 531,00	110 710,10	154 850,20	154 850,20	154 850,20
1.	Реализация дополнительных образовательных программ	Областной бюджет	807	07	02	5110300	600	513 189,60	88 310,70	82 369,20	114 169,90	114 169,90	114 169,90
2.	Содержание имущества государственных образовательных организаций дополнительного образования детей Иркутской области	Областной бюджет	807	07	02	5110300	600	32 186,10	7 664,20	4 998,20	6 507,90	6 507,90	6 507,90
3.	Внедрение новых направлений дополнительного образования	Областной бюджет	807	07	02	5110300	600	71 214,50	5 994,40	11 055,40	18 054,90	18 054,90	18 054,90
4.	Материально-техническое оснащение государственных образовательных организаций дополнительного образования детей Иркутской области	Областной бюджет	807	07	02	5110300	600	161,30	44,00	0,00	39,10	39,10	39,10
5.	Реализация дополнительных образовательных программ в сфере культуры для одаренных детей	Областной бюджет	807	07	02	5110300	600	74 040,20	13 517,70	12 287,30	16 078,40	16 078,40	16 078,40

МИНИСТЕРСТВО ОБРАЗОВАНИЯ ИРКУТСКОЙ ОБЛАСТИ

П Р И К А З

от 10 декабря 2015 года № 120-мпр

Иркутск

О внесении изменения в ведомственную целевую программу Иркутской области «Развитие региональной системы оценки качества образования Иркутской области» на 2014-2018 годы

В соответствии с постановлением Правительства Иркутской области от 16 июля 2013 года № 261-пп «О разработке, утверждении и реализации ведомственных целевых программ Иркутской области», руководствуясь Положением о министерстве образования Иркутской области, утвержденным постановлением Правительства Иркутской области от 29 декабря 2009 года № 391/170-пп, статьей 21 Устава Иркутской области,

П Р И К А З Ы В А Ю:

1. Внести в приложение 3 к ведомственной целевой программе Иркутской области «Развитие региональной системы оценки качества образования Иркутской области» на 2014-2018 годы, утвержденную приказом министерства образования Иркутской области от 23 октября 2013 года № 97-мпр (далее - программа) изменение, изложив пункт 1.23 в следующей редакции:

«

1.23	Реализация мероприятий ФЦПРО на 2011-2015 годы по направлению «Достижение во всех субъектах Российской Федерации стратегических ориентиров национальной образовательной инициативы «Наша новая школа» по мероприятию «Создание условий для распространения моделей государственно-общественного управления образованием и поддержка программ развития регионально-муниципальных систем дошкольного образования»	ИТОГО	807	07				14 740,3	8 411,0	6 329,3	0,0	0,0	0,0
		Федеральный бюджет	807	07	02	5135026	200	0,0	0,0	0,0	0,0	0,0	0,0
			807	07	02	5135026	600	4 853,0	4 626,0	227,0	0,0	0,0	0,0
			807	07	05	5135026	600	2 885,0	0,0	2 885,0	0,0	0,0	0,0
		Областной бюджет	807	07	05	5130300	600	7 002,3	3 785,0	3 217,3	0,0	0,0	0,0

»

2. Управлению финансово-экономической работы, анализа и контроля министерства образования Иркутской области (Захарова М.В.) внести изменения в ассигнования, лимиты бюджетных обязательств и в кассовый план по расходам на мероприятия программы.

3. Настоящий приказ подлежит официальному опубликованию и размещению на официальном сайте министерства образования Иркутской области в информационно-телекоммуникационной сети «Интернет».

Министр В.В. Перегудова

МИНИСТЕРСТВО ПО ФИЗИЧЕСКОЙ КУЛЬТУРЕ, СПОРТУ И МОЛОДЕЖНОЙ ПОЛИТИКЕ ИРКУТСКОЙ ОБЛАСТИ

П Р И К А З

17 декабря 2015 года № 153-мпр

Иркутск

О переходе образовательных учреждений дополнительного образования физкультурно-спортивной направленности на реализацию программ спортивной подготовки

В рамках реализации Федерального закона от 4 декабря 2007 года № 329-ФЗ «О физической культуре и спорте в Российской Федерации», Федерального закона от 29 декабря 2012 года № 273-ФЗ «Об образовании в Российской Федерации», в соответствии с Положением о министерстве по физической культуре, спорту и молодежной политике Иркутской области, утвержденным Постановлением Правительства Иркутской области от 9 марта 2010 года № 32-пп, руководствуясь статьей 21 Устава Иркутской области:

Приказываю:

1. Утвердить план перехода образовательных учреждений дополнительного образования физкультурно-спортивной направленности иркутской области на реализацию программ спортивной подготовки (далее - план) (прилагается).

2. Утвердить дорожную карту мероприятий по преобразованию муниципальных детско-юношеских спортивных школ (ДЮСШ) и специализированных детско-юношеских спортивных школ олимпийского резерва (СДЮСШОР) в организации спортивной подготовки (далее - дорожная карта) (прилагается).

3. Рекомендовать учредителям муниципальных детско-юношеских спортивных школ (ДЮСШ) и специализированных детско-юношеских спортивных школ олимпийского резерва (СДЮСШОР) разработать и представить в областное государственное казенное учреждение «ресурсно-методический центр развития физической культуры и спорта иркутской области» (далее – ОГКУ «ресурсно-методический центр») планы по переходу муниципальных учреждений дополнительного образования физкультурно-спортивной направленности на программы спортивной подготовки на основании дорожной карты.

4. ОГКУ «ресурсно-методический центр» (Кривошеева Н.С.) Обеспечить контроль и методическое руководство по исполнению плана.

5. Контроль за исполнением настоящего приказа возложить на заместителя министра богатырева п.А.

6. Настоящий приказ вступает в силу через десять дней со дня его официального опубликования.

Министр по физической культуре,
спорту и молодежной политике
Иркутской области И.Ю. Резник

УТВЕРЖДЕН
приказом министерства по физической культуре, спорту и молодежной политике Иркутской области «17» декабря 2015 года № 153-мпр

План перехода учреждений дополнительного образования физкультурно-спортивной направленности на реализацию программ спортивной подготовки

ПРИНЯТЫЕ СОКРАЩЕНИЯ:

Министерство - Министерство по физической культуре, спорту и молодежной политике Иркутской области.

Органы МСУ - Органы управления по физической культуре и спорту муниципальных образований Иркутской области.

ОГБУ «ЦСПСКИО» – Областное государственное бюджетное учреждение «Центр спортивной подготовки сборных команд Иркутской области».

ОГБПОУт УОР – Областное государственное бюджетное профессиональное образовательное учреждение (техникум) «Училище олимпийского резерва».
ОГКУ РМЦ РФКиСИО – Областное государственное казенное учреждение «Ресурсно-методический центр развития физической культуры и спорта Иркутской области».

№	Мероприятия	Сроки	Ответственный исполнитель
1.	Проведение семинаров-совещаний с руководством органов управления физической культуры и спорта муниципальных образований Иркутской области и директорами государственных и муниципальных учреждений дополнительного образования физкультурно-спортивной направленности	Ежеквартально, начиная с ноября 2015	Министерство
2.	Проведение мониторинга выполнения плана органами управления физической культуры и спорта муниципальных образований Иркутской области и государственными и муниципальными учреждениями дополнительного образования физкультурно-спортивной направленности	Ежеквартально	Министерство
3.	Подготовка порядка перехода учреждений дополнительного образования физкультурно-спортивной направленности на реализацию программ спортивной подготовки муниципальными образованиями Иркутской области и Государственными учреждениями (подведомственными)	декабрь 2015 – март 2016	Министерство Органы МСУ
4.	Разработка модели методического сопровождения организаций, осуществляющих переход на реализацию программ спортивной подготовки	декабрь 2015	Министерство
5.	Разработка плана научно-методического обеспечения организаций, осуществляющих переход на реализацию программ спортивной подготовки	декабрь 2015	Министерство ОГБУ «ЦСПСКИО»
6.	Реализация плана методического сопровождения научно-методического обеспечения организаций, осуществляющих переход на реализацию программ спортивной подготовки	Постоянно, начиная с ноября 2015	ОГБУ «ЦСПСКИ», ОГБПОУт УОР
7.	Разработка программ и проведение курсов повышения квалификации для руководителей учреждений, руководителей органов управления физической культуры и спорта муниципальных образований, методистов, тренеров и др. сотрудников организаций, реализующих переход на программы спортивной подготовки	Постоянно, начиная с декабря 2015	Министерство, ОГБПОУт УОР
8.	Создание экспертного совета по вопросам перехода на реализацию программ спортивной подготовки	Декабрь 2015	Министерство
9.	Разработка плана проведения проверок за соблюдением организациями, осуществляющими спортивную подготовку, федеральных стандартов спортивной подготовки на 2016 г.	Декабрь 2015	Министерство
10.	Реализация плана проведения проверок за соблюдением организациями, осуществляющими спортивную подготовку, федеральных стандартов спортивной подготовки на 2016 г.	Согласно плану	ОГБУ «ЦСПСКИО»
11.	Разработка и утверждение «Порядка приема лиц в физкультурно-спортивные организации, созданные Иркутской областью или муниципальными образованиями в Иркутской области и осуществляющие спортивную подготовку»	Декабрь 2015	Министерство
12.	Разработка нормативных актов о создании и порядке работы об аттестационной комиссии для проведения аттестации тренеров	Ноябрь 2015	Министерство, ОГКУ РМЦ РФКиСИО
13.	Подготовка методических указаний для учреждений по проведению аттестации тренеров на вторую, квалификационную категорию	Ноябрь 2015	Министерство, ОГКУ РМЦ РФКиСИО
14.	Разработка положения об оплате труда работников в отрасли физической культуры и спорта Иркутской области	Декабрь 2015	Министерство
15.	Подготовка и заключение соглашений о сотрудничестве по подготовке спортивного резерва с муниципальными образованиями Иркутской области	Январь – март 2016	ОГБУ «ЦСПСКИО»

Заместитель министра по физической культуре,
спорту и молодежной политике Иркутской области П.А. Богатырев

УТВЕРЖДЕНА
приказом министерства по физической культуре,
спорту и молодежной политике Иркутской области
17 декабря 2015 года № 153-мпр

ДОРОЖНАЯ КАРТА
мероприятий по преобразованию муниципальных детско-юношеских спортивных школ (ДЮСШ) и специализированных детско-юношеских спортивных школ олимпийского резерва (СДЮСШОР) в организации спортивной подготовки

№	Мероприятия	Основание	Ответственные исполнители	Сроки исполнения
1.	Формирование Ведомственного перечня услуг и работ (через программу «Электронный бюджет»)	Постановление Правительства РФ от 26 февраля 2014 г. № 151 «О формировании и ведении базовых (отраслевых) перечней государственных и муниципальных услуг и работ, формировании, ведении и утверждении ведомственных перечней государственных услуг и работ, оказываемых и выполняемых федеральными государственными учреждениями, и об общих требованиях к формированию, ведению и утверждению ведомственных перечней государственных (муниципальных) услуг и работ, оказываемых и выполняемых государственными учреждениями субъектов Российской Федерации (муниципальными учреждениями)»	Орган местного самоуправления в области физической культуры и спорта	Декабрь 2015
2	Разработка отраслевого положения об оплате труда Министерства по физической культуре, спорту и молодежной политике Иркутской области	Федеральный закон от 4 декабря 2007 года № 329-ФЗ «О физической культуре и спорте в Российской Федерации», Федеральные стандарты спортивной подготовки, Профессиональные стандарты «Тренер», «Спортсмен»	Рабочая группа	Декабрь 2015
3.	Внесение изменений в положение об оплате труда муниципальных ДЮСШ и СДЮСШОР (на основе отраслевого положения об оплате труда Министерства)	Федеральный закон от 4 декабря 2007 года № 329-ФЗ «О физической культуре и спорте в Российской Федерации», Федеральные стандарты спортивной подготовки Профессиональные стандарты «Тренер», «Спортсмен»	Ответственные лица, назначенные распоряжением (приказом) руководителя муниципального образования	Февраль 2016
4.	Разработка и утверждение базовых нормативов затрат на оказание услуги по спортивной подготовке	Приказ Министерства спорта РФ от 22 мая 2015 года № 550 «Об утверждении Общих требований к определению нормативных затрат на оказание государственных (муниципальных) услуг в сфере физической культуры и спорта, применяемых при расчете объема субсидии на финансовое обеспечение выполнения государственного (муниципального) задания на оказание государственных (муниципальных) услуг (выполнение работ) государственным (муниципальным) учреждением» Значения базовых нормативов затрат и отраслевых корректирующих коэффициентов к базовым нормативам затрат на оказание государственных услуг в сфере физической культуры и спорта, значения натуральных норм, необходимых для определения базовых нормативов затрат на оказание государственных услуг в сфере физической культуры и спорта (утверждены Министром спорта Российской Федерации Мутко В.Л. 29 июля 2015года)	Ответственные лица, назначенные распоряжением (приказом) органа местного самоуправления в области физической культуры и спорта	Февраль 2016
5.	Разработка и утверждение программ спортивной подготовки ДЮСШ и СДЮСШОР	Федеральный закон от 4 декабря 2007 года № 329-ФЗ «О физической культуре и спорте в Российской Федерации», Федеральные стандарты спортивной подготовки	Ответственные лица, назначенные приказом руководителя организации	Март 2016
6.	Переход муниципальных ДЮСШ и СДЮСШОР в ведомство по физической культуре и спорту	Поручение Президента на заседании Совета при Президенте по развитию физической культуры и спорта от 6 ноября 2012 года	Ответственные лица, назначенные распоряжением (приказом) руководителя муниципального образования	Март 2016
7.	Внесение изменений в муниципальную программу развития	Поручение Президента на заседании Совета при Президенте по развитию физической культуры и спорта от 6 ноября 2012 года Внесение изменений в программы развития	Ответственные лица, назначенные распоряжением (приказом) руководителя муниципального образования	Март 2016
	Внесение изменений в муниципальные задания на 2017 год с учетом перехода на программы спортивной подготовки	Бюджетный кодекс Российской Федерации от 31 июля 1998 года № 145-ФЗ	Ответственные лица, назначенные распоряжением (приказом) органа местного самоуправления в области физической культуры и спорта	Март 2016
Подготовительные мероприятия к переходу организаций , осуществляющих деятельность в области физической культуры и спорта, в организации нового типа, в рамках модернизации системы подготовки спортивного резерва, а именно: ДЮСШ в СШ (спортивные школы), СДЮСШОР в СШОР (спортивные школы олимпийского резерва)				
8.	Переход муниципальных ДЮСШ и СДЮСШОР, осуществляющих деятельность в области физической культуры и спорта, в организации нового типа (СШ, СШОР).	«Комплекс мер по развитию системы подготовки спортивного резерва в Российской Федерации», утвержденный 6 декабря 2011 года (размещен на сайте Министерства спорта Российской Федерации) План по преобразованию ДЮСШ и СДЮСШОР в организации спортивной подготовки, утвержденный Ю.Д. Нагорных 11 октября 2014 года	Ответственные лица, назначенные распоряжением (приказом) руководителя муниципального образования	Апрель 2016
9.	Переименование ДЮСШ в СШ. СДЮСШОР в СШОР		Ответственные лица, назначенные распоряжением (приказом) органа местного самоуправления в области физической культуры и спорта Руководитель организации	Апрель 2016
10.	Внесение изменений в уставные документы учреждений			
11.	Приведение локальных актов учреждений в соответствие с новым наименованием и видами деятельности		Руководитель организации	Сентябрь 2016
12.	Приказ о переходе муниципальных учреждений на программы спортивной подготовки с учетом нормативно-подушевого финансирования	Федеральный закон от 4 декабря 2007 года № 329-ФЗ «О физической культуре и спорте в Российской Федерации» Федеральные стандарты спортивной подготовки	Ответственные лица, назначенные распоряжением (приказом) органа местного самоуправления в области физической культуры и спорта	Сентябрь 2016
13.	Методические сопровождение (проведение семинаров, курсов повышения квалификации, стажировок)	Заявки организаций	Ответственные лица, определенные в плане перехода учреждений дополнительного образования физкультурно-спортивной направленности на реализацию программ спортивной подготовки	В течение 2016 года

Заместитель министра по физической культуре,
спорту и молодежной политике Иркутской области П.А.Богатырев

МИНИСТЕРСТВО ИМУЩЕСТВЕННЫХ ОТНОШЕНИЙ ИРКУТСКОЙ ОБЛАСТИ

ПРИКАЗ

22.12.2015 **№ 82-мпр**

Иркутск

О внесении изменений в приказ министерства имущественных отношений Иркутской области от 29 октября 2015 года № 63-мпр

Руководствуясь Положением о министерстве имущественных отношений Иркутской области, утвержденным постановлением Правительства Иркутской области от 30 сентября 2012 года № 264/43-пп, приказываю:

1. Внести в приказ министерства имущественных отношений Иркутской области от 29 октября 2015 года «Об утверждении Положения о порядке установления выплат стимулирующего характера руководителям областных государственных учреждений, подведомственных министерству имущественных отношений Иркутской области» следующие изменения:

1.1. приложение 4 к Положению о порядке установления выплат стимулирующего характера руководителям областных государственных учреждений, подведомственных министерству имущественных отношений Иркутской области изложить в новой редакции (прилагается).

Исполняющий обязанности
министра А.Б. Курбатов

Приложение 4
к Положению о порядке установления выплат стимулирующего характера руководителям областных государственных учреждений, подведомственных министерству имущественных отношений Иркутской области

ЦЕЛЕВЫЕ ПОКАЗАТЕЛИ ЭФФЕКТИВНОСТИ РАБОТЫ ОБЛАСТНОГО ГОСУДАРСТВЕННОГО КАЗЕННОГО УЧРЕЖДЕНИЯ «ФОНД ИМУЩЕСТВА ИРКУТСКОЙ ОБЛАСТИ» И КРИТЕРИИ ИХ ОЦЕНКИ

№ п/п	Целевые показатели эффективности работы учреждения	Критерии оценки		
1	Освоение бюджетных средств[1] (ежемесячная информация по кассовому исполнению средств областного бюджета)	наименование	значение	количество баллов
		освоение бюджетных средств	90-100%	5
			менее 90%	0
1.1.	Освоение бюджетных средств, выделенных на отчетный период 1.1 по мероприятию: обеспечение проведения ремонтно-восстановительных работ на объектах областной государственной собственности, закрепленных на праве оперативного управления (ежемесячная информация по кассовому исполнению средств областного бюджета), а именно:			
	- текущий ремонт;	освоение бюджетных средств	90-100%	5
			менее 90%	0
	- капитальный ремонт	освоение бюджетных средств	90-100%	5
			менее 90%	0
2	Наличие обоснованных жалоб,[2] нарушений, установленных контролирующими органами	количество жалоб, нарушений	0	3
			1 и более	0
3	Обеспечение мер безопасности и охраны труда работниками[3]	нарушения техники безопасности и охраны труда	отсутствие нарушений	3
			наличие нарушений	0
4	Выполнение поручений учредителя в установленный срок[4]	качество и соблюдение сроков, установленных в поручениях, письмах учредителя	98-100%	5
			менее 98%	0
5	Просроченная кредиторская задолженность[5]	отсутствие просроченной кредиторской задолженности	отсутствие	5
			наличие	0
6	Просроченная дебиторская задолженность[5]	отсутствие просроченной дебиторской задолженности	отсутствие	5
			наличие	0
6.1.	Обеспечение мер по взысканию просроченной дебиторской задолженности, составляющей 3 и более месяцев	Количество претензий, исковых заявлений	90-100 %	5
			менее 90%	0
7	Выполнение функций в сфере приватизации, проведение аукционов по продаже земельных участков, аукционов на право заключения договоров аренды земельных участков, находящихся в государственной собственности Иркутской области, а также земель, государственная собственность на которые не разграничена:			
7.1	Приватизация имущества Иркутской области, включенного в прогнозный план (программу) приватизации областного государственного имущества[6]	Доля торгов по продаже областного государственного имущества, признанных состоявшимися, от общего объема объявленных торгов по продаже областного государственного имущества в текущем месяце	0 - 25 %	0
			26 - 50 %	1
			51 - 75 %	2
			76 – 100 %	3
		Коэффициент отношения цены продажи областного государственного имущества к его начальной цене	< 1	1
			1	2
			> 1	4
		Доля поступивших в областной бюджет денежных средств от реализации областного государственного имущества в текущем месяце от объема запланированных средств в соответствии с утвержденным планом (программой) приватизации областного государственного имущества на текущий год	0 – 25 %	0
			26 -50 %	1
			51 -75 %	3
			76 -100-%	4
		Соблюдение сроков предоставления документов учредителю, установленных решениями о приватизации областного государственного имущества	нет	0
			да	1
7.2	Проведение торгов по продаже земельных участков, права на заключение договоров аренды земельных участков[7]	обеспечение продажи земельных участков, проведения аукционов на право заключения договоров аренды земельных участков в соответствии с распоряжениями Правительства Иркутской области и министерства имущественных отношений Иркутской области	без нарушении	5
			с нарушениями, установленными решением суда	0
7.3.		Сроки подготовки аукциона	10 дней	3
			20 дней	2
			30 дней	1
	Проведение торгов на право заключения договоров аренды государственного имущества Иркутской области[8]	обеспечение проведения торгов	без нарушении	5
			с нарушениями, установленными решением суда	0
			отсутствие торгов	0
8	Выполнение функций в сфере земельных отношений			
	Обследование земельных участков для организации процедуры предоставления для строительства на земельных участках, находящихся на территории г. Иркутска, собственность на которые не разграничена[7]	обследование земельных участков по заданию учредителя	отсутствие замечаний учредителя	5
			наличие замечаний учредителя	0
	Выполнение функций в сфере обеспечения сохранности, рациональной эксплуатации и надлежащего содержания объектов недвижимости			
9	Выполнение функций в сфере эксплуатации объектов недвижимости областной государственной собственности, закрепленных за учреждением на праве оперативного управления	-эффективное использование закрепленного за учреждением движимого и недвижимого имущества в соответствии с целевым назначением	без замечаний	5
			с замечаниями	0
		-обеспечение сохранности объектов областной государственной собственности, закрепленных за учреждением на праве оперативного управления	отсутствие замечаний учредителя, контролирующих и проверяющих органов	5
			наличие замечаний учредителя, контролирующих и проверяющих органов	0
9.1.	Выполнение месячного плана поступления неналоговых доходов областного бюджета, поступающих от арендаторов и пользователей объектов недвижимости, в качестве возмещения расходов областного бюджета, а именно:			
	- коммунальные услуги	поступление средств от месячного плана	90-100%	5
			менее 90%	0
	- эксплуатационные расходы	поступление средств от месячного плана	90-100%	5
			менее 90%	0
10	Надлежащее исполнение договоров и обязательств, заключенных с арендаторами и пользователями	своевременное и качественное исполнение договоров и обязательств	в установленные сроки и без замечаний	5
			наличие обоснованных замечаний контрагентов, учредителя, контролирующих органов	0
11	Наличие сайта учреждения в информационно-телекоммуникационной сети «Интернет» об основной деятельности учреждения и его систематическое обновление.	наличие сайта	имеется	2
			отсутствует	0
		систематическое обновление сайта	обновляется	2
			не обновляется	0

Примечание: к отчету представляется пояснительная записка по показателям:

1 указать плановые и фактические значения показателя;

1.1 указать плановые и фактические значения показателя в разрезе видов ремонтов;

2 дать пояснение обоснованности жалоб и указать, какие меры приняты;

3 если были проверки, то указать, какие замечания отражены проверяющими по вопросам техники безопасности и охраны труда;

4 перечислить с указанием сроков, указанных в поручениях учредителя и фактических сроков исполнения;

5 указать сроки и причины образования задолженности в разрезе дебиторов (кредиторов);

6 указать наименование имущества, адрес, дату торгов, начальную цену, цену продажи;

7 указать адрес и реквизиты земельного участка;

8 указать наименование имущества, адрес.

Начальник отдела по работе с областными
государственными учреждениями З.И. Сивкова

**АГЕНТСТВО ЛЕСНОГО ХОЗЯЙСТВА
ИРКУТСКОЙ ОБЛАСТИ**

П Р И К А З

01 февраля 2016 года **№ 4-агпр**

Иркутск

Об утверждении лесохозяйственных регламентов по лесничествам

В соответствии со статьями 83, 87 Лесного кодекса Российской Федерации, на основании пункта 15 «Состава лесохозяйственных регламентов, порядка их разработки, сроков их действия и порядка внесения в них изменений», утвержденного Приказом Федерального агентства лесного хозяйства от 04 апреля 2012 года № 126, руководствуясь статьей 21 Устава Иркутской области, Положением об агентстве лесного хозяйства Иркутской области, утвержденным постановлением администрации Иркутской области от 31.10.2007г. № 237-па, приказываю:

1. Утвердить лесохозяйственные регламенты по Аларскому, Ангарскому, Баяндаевскому, Бирюсинскому, Жигаловскому, Заларинскому, Иркутскому, Качугскому, Кировскому, Куйтунскому, Мамскому, Нукутскому, Осинскому, Северному, Тайшетскому, Тулунскому, Усть-Удинскому лесничествам Иркутской области.

2. Настоящий приказ вступает в силу через десять календарных дней после официального опубликования.

Временно замещающая должность руководителя агентства лесного
хозяйства Иркутской области
В.Я. Щепетнёва

Утвержден
приказом агентства лесного хозяйства
Иркутской области
от 1 февраля 2016 года № 4-агпр

**Лесохозяйственный регламент
АЛАРСКОГО ЛЕСНИЧЕСТВА
АГЕНТСТВА ЛЕСНОГО ХОЗЯЙСТВА
ИРКУТСКОЙ ОБЛАСТИ**

г. Иркутск 2015

ОГЛАВЛЕНИЕ

Введение

Глава 1. Общие сведения
1.1. Краткая характеристика лесничества
1.1.1. Наименование и местоположение лесничества
1.1.2. Общая площадь лесничества и участковых лесничеств
1.1.3. Распределение территории лесничества по муниципальным образованиям (структура лесничества)
1.1.4. Распределение лесов лесничества по лесорастительным зонам и лесным районам
1.1.5. Распределение лесов по целевому назначению и категориям защитных лесов
1.1.6. Характеристика лесных и нелесных земель из состава земель лесного фонда на территории лесничества
1.1.7. Характеристика особо охраняемых природных территорий и объектов, планов по их организации, развитию экологических сетей, сохранению биоразнообразия
1.1.8. Характеристика существующих объектов лесной, лесоперерабатывающей инфраструктуры, объектов, не связанных с созданием лесной инфраструктуры, мероприятий по строительству, реконструкции и эксплуатации указанных объектов, предусмотренных документами территориального планирования
1.1.8.1. Объекты лесной инфраструктуры для защитных лесов, эксплуатационных лесов, резервных лесов
1.1.8.2. Объекты лесоперерабатывающей инфраструктуры для защитных лесов, эксплуатационных лесов, резервных лесов
1.1.8.3. Объекты, не связанные с созданием лесной инфраструктуры для защитных лесов, эксплуатационных лесов, резервных лесов
1.1.8.4. Сведения о лесных участках, закрепленных за арендаторами с целью заготовки древесины
1.2. Виды разрешенного использования лесов

Глава 2. Использование лесов
2.1. Нормативы и параметры разрешенного использования лесов при заготовке древесины
2.1.1. Расчетная лесосека для заготовки древесины при осуществлении рубок спелых и перестойных лесных насаждений
2.1.2. Расчетная лесосека (ежегодный допустимый объем изъятия)для осуществления рубок средневозрастных, приспевающих, спелых, перестойных лесных насаждений при уходе за лесами
2.1.3. Расчетная лесосека (ежегодный допустимый объём изъятия древесины) при всех видах рубок
2.1.4. Возрасты рубок
2.1.5. Нормативы и параметры рубок лесных насаждений
2.1.5.1. Процент (интенсивность) выборки древесины с учетом полноты древостоя, состава и тому подобное; размеры лесосек, сроки примыкания лесосек; количество зарубов; сроки повторяемости рубок
2.1.5.2 Методы лесовосстановления
2.1.5.3. Сроки использования лесов для заготовки древесины и другие сведения
2.2. Нормативы, параметры и сроки разрешенного использования лесов для заготовки живицы
2.3. Нормативы и параметры разрешенного использования лесов для заготовки и сбора недревесных лесных ресурсов
2.3.1. Нормативы (ежегодные допустимые объемы) и параметры использования лесов для заготовки недревесных лесных ресурсов по их видам
2.3.2. Сроки использования лесов для заготовки и сбора недревесных лесных ресурсов
2.4. Нормативы и параметры разрешенного использования лесов для заготовки пищевых лесных ресурсов и сбора лекарственных растений
2.4.1. Нормативы (ежегодные допустимые объемы) и параметры использования лесов для заготовки пищевых лесных ресурсов и сбора лекарственных растений по их видам
2.4.2. Нормативы количества высверливаемых каналов при заготовке древесных соков (березового сока). Параметры куста (высота, возраст) при заготовке папоротника- орляка
2.4.3. Сроки заготовки и сбора
2.4.4. Сроки использования лесов для заготовки пищевых лесных ресурсов и сбора лекарственных растений
2.5. Нормативы и параметры разрешенного использования лесов для осуществления видов деятельности в сфере охотничьего хозяйства
2.5.1. Перечень и нормы проведения биотехнических мероприятий
2.5.2. Перечень разрешенных для размещения объектов охотничьей инфраструктуры
2.6. Нормативы, параметры и сроки использования лесов для ведения сельского хозяйства
2.6.1. Сведения о площадях лесных участков, на которых возможно сенокошение, выпас сельскохозяйственных животных, пчеловодство, северное оленеводство, мараловодство, выращивание сельскохозяйственных культур и иной сельскохозяйственной деятельности, рыбоводство, а также соответствующие нормативы (допустимые объемы)
2.6.2. Параметры использования лесов для ведения сельского хозяйства
2.6.3. Сроки использования лесов для ведения сельского хозяйства
2.7. Нормативы, параметры и сроки использования лесов для осущест-вления научно-исследовательской и образовательной деятельности
2.8. Нормативы, параметры и сроки использования лесов для осущест-вления рекреационной деятельности
2.8.1. Нормативы использования лесов для осуществления рекреационной деятельности (допустимая рекреационная нагрузка по типам ландшафта)
2.8.2. Перечень кварталов и (или) частей кварталов зоны рекреационной деятельности, в том числе перечень кварталов и (или) их частей в которых допускается возведение физкультурно-оздоровительных, спортивных и спортивно-технических сооружений
2.8.3.Функциональное зонирование территории зоны рекреационной деятельности..
2.8.4. Перечень временных построек на лесных участках и нормативы их благоустройства
2.8.5. Сроки использования лесов для осуществления рекреационной деятельности
2.9. Нормативы, параметры и сроки использования лесов для создания лесных плантаций и их эксплуатации
2.10. Нормативы, параметры и сроки использования лесов для выращивания лесных плодовых, ягодных, декоративных растений и лекарственных растений
2.11. Нормативы, параметры и сроки использования лесов для выращивания посадочного материала лесных растений (саженцев, сеянцев)
2.12. Нормативы, параметры и сроки использования лесов для выполнения работ по геологическому изучению недр, для разработки месторождений полезных ископаемых
2.13. Нормативы, параметры и сроки использования лесов для строительства и эксплуатация водохранилищ и иных искусственных водных объектов, а также гидротехнических сооружений и специализированных портов
2.14. Нормативы, параметры и сроки использования лесов для строительства, реконструкции, эксплуатации линейных объектов
2.15. Нормативы, параметры и сроки использования лесов для переработки древесины и иных лесных ресурсов
2.16. Нормативы, параметры и сроки использования лесов для осуществления религиозной деятельности
2.17. Требования к охране, защите и воспроизводству лесов
2.17.1. Требования к мерам пожарной безопасности в лесах, охране лесов от загрязнения радиоактивными веществами и иного негативного воздействия
2.17.2. Требования к защите лесов от вредных организмов (нормативы, параметры санитарно-оздоровительных мероприятий)
2.17.3. Требования к воспроизводству лесов (нормативы, параметры, сроки проведения мероприятий по лесовосстановлению, лесоразведению, уходу за лесами)
2.18. Особенности требований к использованию лесов по лесорастительным зонам и лесным районам, включающих схему лесорастительного районирования лесничества, особенности требований (по нормативам, параметрам и срокам использования) к различным видам использования лесов в соответствии с лесорастительными зонами и лесными районами

Глава 3. Ограничения использования лесов
3.1. Ограничения по видам целевого назначения лесов
3.2. Ограничения по видам особо защитных участков лесов
3.3. Ограничения по видам использования лесов

ПРИЛОЖЕНИЯ
Приложение 1 Государственный контракт № 216/2015 на выполнение работ по внесению изменений в лесохозяйственные регламенты лесничеств Иркутской области, выполнение работ по внесению изменений в Лесной план Иркутской области, от 6 августа 2015 года
Приложение 2. Нормативно-технологические карты на выполнение лесохозяйственных, лесовосстановительных и противопожарных работ
Приложение 3. Сведения о насаждениях по Аларскому лесничеству с нарушенной и утраченной устойчивостью, выявленных в результате лесопатологического мониторинга и оперативных лесопатологических обследований
Приложение 4. Положение о памятнике природы регионального значения «Баторова роща» от 28.07.2014 г. № 367-пп «Об объявлении природного объекта «Баторова Роща», расположенного на территории муниципального образования «Аларский район» Иркутской области, памятником природы регионального значения»
Приложение 5. Карты-схемы

Введение

Настоящий лесохозяйственный регламент – основа для осуществления использования, охраны, защиты и воспроизводства лесов, расположенных в границах Аларского лесничества.

Лесохозяйственный регламент Аларского лесничества разработан в соответствии с частью 7 статьи 87 Лесного кодекса Российской Федерации от 04.12.2006 г. № 200-ФЗ (в ред. от 13.07.2015 г. № 233-ФЗ (далее ЛК РФ), по программе, утвержденной приказом Рослесхоза от 4 апреля 2012 г. № 126 «Об утверждении состава лесохозяйственных регламентов, порядка их разработки, сроков их действия и порядка внесения в них изменений».

Лесохозяйственный регламент содержит свод нормативов и параметров комплексного освоения лесов применительно к территории, лесорастительным условиям лесничества и определяет правовой режим лесных участков.

Лесохозяйственный регламент обязателен для исполнения гражданами и юридическими лицами, осуществляющими использование, охрану, защиту, воспроизводство лесов в границах лесничества (статья 87 п.6 ЛК РФ).

В лесохозяйственном регламенте в отношении лесов, расположенных в границах лесничества, в соответствии с частью 5 статьи 87 ЛК РФ устанавливаются:

- виды разрешенного использования лесов, определяемые в соответствии со статьей 25 ЛК РФ;
- возрасты рубок, расчетная лесосека, сроки использования лесов и другие параметры их разрешенного использования;
- ограничение использования лесов в соответствии со статьей 27 ЛК РФ;
- требования к охране, защите, воспроизводству лесов.

Ежегодные возможные объёмы использования лесов по видам использования определены на срок действия лесохозяйственного регламента и должны обеспечить:

- сохранение и усиление средообразующих, водоохранных, защитных, санитарно-гигиенических и других полезных свойств леса в интересах здоровья человека;
- многоцелевое, рациональное, непрерывное, неистощительное использование лесов для удовлетворения потребностей общества в лесах и лесных ресурсах;
- воспроизводство, улучшение породного состава и качества лесов, повышение их продуктивности, охрану и защиту;
- рациональное использование земель лесного фонда;
- повышение эффективности ведения лесного хозяйства на основе единой технической политики, использование достижений науки, техники и передового опыта;
- сохранение биологического разнообразия, объектов историко-культурного и природного наследия.

Все территория лесничества отнесена к равнинным лесам.

В основу разработки настоящего регламента положены лесохозяйственный регламент, утверждённый распоряжением агентства лесного хозяйства Иркутской области от 11.01.2011 г. № 16-ра «Об утверждении лесохозяйственных регламентов по лесничествам»; материалы лесоустройства 1992 и 2008 гг., данные государственного лесного реестра по состоянию на 01.01.2015 г.

Юридической и технологической основой выполнения работ по внесению изменений в лесохозяйственный регламент Аларского лесничества явились следующие законодательные и нормативно-правовые документы:

1. Федеральные законы:

· Лесной кодекс Российской Федерации от 04.12.2006 г. № 200-ФЗ (в ред. от 13.07.2015 г. № 233-ФЗ);

· «О введении в действие Лесного кодекса Российской Федерации» от 04.12.2006 г. № 201-ФЗ (в ред. от 31.12.2014 г. № 519-ФЗ);

· Земельный кодекс Российской Федерации от 25.10.2001 г. № 136-ФЗ (в ред. от 13.07.2015 г. № 252-ФЗ);

· Градостроительный кодекс Российской Федерации от 29.12.2004 г. № 190-ФЗ (в ред. от 13.07.2015 г. № 252-ФЗ);

· Водный кодекс Российской Федерации от 03.06.2006 г. № 74-ФЗ (в ред. от 13.07.2015 г. № 244-ФЗ);

· от 21.12.1994 г. № 68-ФЗ «О защите населения и территорий от чрезвычайных ситуаций природного и техногенного характера» (в ред. от 02.05.2015 г. № 119-ФЗ);

· от 21.12.1994 г. № 69-ФЗ «О пожарной безопасности» (в ред. от 13.07.2015 г. № 234-ФЗ);

· от 14.03.1995 г. № 33-ФЗ «Об особо охраняемых природных территориях» (в ред. от 13.07.2015 г. № 233-ФЗ);

· от 24.04.1995 г. № 52-ФЗ «О животном мире» (в ред. от 13.07.2015 г. № 244-ФЗ);

· от 19.07.1997 г. № 109-ФЗ «О безопасном обращении с пестицидами и агрохимикатами» (в ред. от 13.07.2015 г. № 233-ФЗ);

· от 17.12.1997 г. № 149-ФЗ «О семеноводстве» (в ред. от 13.07.2015 г. № 233-ФЗ);

· от 10.01.2002 г. № 7-ФЗ «Об охране окружающей среды» (в ред. от 13.07.2015 г. № 233-ФЗ);

· от 22.07.2008 г. № 123-ФЗ «Технический регламент о требованиях пожарной безопасности» (в ред. от 13.07.2015 г. № 234-ФЗ);

· от 24.07.2009 г. № 209-ФЗ «Об охоте и о сохранении охотничьих ресурсов и о внесении изменений в отдельные законодательные акты Российской Федерации» (в ред. от 14.10.2014 г. № 307-ФЗ, с изм., внесенными Постановлением Конституционного Суда РФ от 25.06.2015 г. № 17-П);

· от 23.06.2014 г. № 171-ФЗ «О внесении изменений в Земельный кодекс Российской Федерации и отдельные законодательные акты Российской Федерации» (в ред. от 08.03.2015 г. № 48-ФЗ);

2. Постановления Правительства Российской Федерации:

· от 09.06.1995 г. № 578 «Об утверждении Правил охраны линий и сооружений связи Российской Федерации»;

· от 13.08.1996 г. № 997 «Об утверждении Требований по предотвращению гибели объектов животного мира при осуществлении производственных процессов, а также при эксплуатации транспортных магистралей, трубопроводов, линий связи и электропередачи» (в ред. от 13.03.2008 г. № 169);

· от 30.08.2001 г. № 643 «Об утверждении перечня видов деятельности, запрещённых в центральной экологической зоне Байкальской природной территории» (в ред. от 02.03.2015 г. № 186);

· от 28.01.2006 г. № 48 «О составе и порядке подготовки документации о переводе земель лесного фонда в земли иных (других) категорий» (в ред. от 29.12.2008 г. № 1068);

· от 29.12.2006 г. № 837 «Об утверждении Правил расходования и учета средств, предоставляемых в виде субвенций из федерального бюджета бюджетам субъектов Российской Федерации на осуществление отдельных полномочий Российской Федерации в области лесных отношений» (в ред. от 26.05.2015 г. № 504);

· от 03.03.2007 г. № 138 «О размере платы за предоставление выписок из государственного лесного реестра и порядке ее взимания» (в ред. от 19.12.2014 г. № 1424);

· 08.05.2007 г. № 273 «Об исчислении размера вреда, причиненного лесам вследствие нарушения лесного законодательства» (в ред. от 11.10.2014 № 1038);

· от 22.05.2007 г. № 310 «О ставках платы за единицу объема лесных ресурсов и ставках платы за единицу площади лесного участка, находящегося в федеральной собственности» (в ред. от 09.06.2014 г. № 537);

· от 22.06.2007 г. № 394 «Об утверждении Положения об осуществлении государственного лесного контроля и надзора» (в ред. от 28.01.2015 г. № 66);

· от 22.06.2007 г. № 395 «Об установлении максимального объема древесины, подлежащей заготовке лицом, группой лиц»;

· от 29.06.2007 г. № 414 «Об утверждении Правил санитарной безопасности в лесах» (в ред. от 01.11.2012 г. № 1128);

· от 30.06.2007 г. № 417 «Об утверждении Правил пожарной безопасности в лесах» (в ред. от 14.04.2014 г. № 292);

· от 30.06.2007 г. № 419 «О приоритетных инвестиционных проектах в области освоения лесов» (в ред. от 09.06.2014 г. № 537);

· от 06.10.2008 г. № 743 «Об утверждении Правил установления рыбоохранных зон»;

· от 07.11.2008 г. № 822 «Об утверждении Правил представления проектной документации объектов, строительство, реконструкцию, капитальный ремонт которых предполагается осуществлять на землях особо охраняемых природных территорий, для проведения государственной экспертизы и государственной экологической экспертизы» (в ред. от 26.03.2014 г. № 230);

· от 10.01.2009 г. № 17 «Об утверждении Правил установления на местности границ водоохранных зон и границ прибрежных защитных полос водных объектов»;

· от 24.02.2009 г. № 160 «Об утверждении Правил установления охранных зон объектов электросетевого хозяйства и особых условий использования земельных участков, расположенных в границах таких зон» (в ред. от 26.08.2013 г. № 736);

· от 24.02.2009 г. № 161 «Об утверждении Положения о предоставлении в аренду без проведения аукциона лесного участка, в том числе расположенного в резервных лесах, для выполнения изыскательских работ» (в ред. от 07.09.2012 г. № 894);

· от 23.07.2009 г. № 604 «О реализации древесины, которая получена при использовании лесов, расположенных на землях лесного фонда, в соответствии со статьями 43 - 46 Лесного кодекса Российской Федерации» (в ред. от 22.10.2014 г. № 1090);

· от 02.09.2009 г. № 717 «О нормах отвода земель для размещения автомобильных дорог и (или) объектов дорожного сервиса» (в ред. от 11.03.2011 г. № 153);

· от 14.12.2009 г. № 1007 «Об утверждении Положения об определении функциональных зон в лесопарковых зонах, площади и границ лесопарковых зон, зелёных зон» (в ред. от 01.11.2012 г. № 1128);

· от 03.02.2010 г. № 47 «Об утверждении Правил хранения, ношения и применения специальных средств должностными лицами, осуществляющими государственный лесной контроль и надзор»;

· от 23.09.2010 г. № 736 «О Федеральном агентстве лесного хозяйства» (в ред. от 27.12.2014 г. № 1581);

· от 17.11.2010 г. № 928 «О перечне автомобильных дорог общего пользования федерального значения» (в ред. от 28.04.2015 г. № 412);

· от 04.02.2011 г. № 50 «Об отдельных полномочиях Федерального агентства лесного хозяйства в области лесных отношений и об изменении и признании утратившими силу некоторых актов Правительства Российской Федерации» (в ред. от 05.06.2013 г. № 476);

· от 16.04.2011 г. № 281 «О мерах противопожарного обустройства лесов»;

· от 05.05.2011 г. № 344 «Об утверждении Правил привлечения сил и средств подразделений пожарной охраны для ликвидации чрезвычайной ситуации в лесах, возникшей вследствие лесных пожаров»;

· от 17.05.2011 г. № 376 «О чрезвычайных ситуациях в лесах, возникших вследствие лесных пожаров» (в ред. от 29.05.2015 г. № 515);

· от 17.05.2011 г. № 377 «Об утверждении Правил разработки и утверждения плана тушения лесных пожаров и его формы» (в ред. от 01.11.2012 г. № 1128);

· от 29.06.2011 г. № 524 «Об утверждении Правил отмены правовых актов органов исполнительной власти субъектов Российской Федерации, осуществляющих переданные полномочия Российской Федерации в области лесных отношений» (в ред. от 01.11.2012 г. № 1128);

· от 18.08.2011 г. № 687 «Об утверждении Правил осуществления контроля за достоверностью сведений о пожарной опасности в лесах и лесных пожарах» (в ред. от 09.06.2014 г. № 536);

· от 31.01.2012 г. № 69 «О лицензировании деятельности по тушению пожаров в населенных пунктах, на производственных объектах и объектах инфраструктуры» (в ред. от 28.04.2015 г. № 403);

· от 06.03.2012 г. № 194 «Об утверждении критериев оценки эффективности деятельности органов государственной власти субъектов Российской Федерации по осуществлению переданных полномочий Российской Федерации в области лесных отношений» (в ред. от 23.01.2014 г. № 49);

· от 23.04.2013 г. № 366 «Об утверждении Перечня должностных лиц, которые осуществляют федеральный государственный лесной надзор (лесная охрана) и которым разрешено хранение, ношение и применение специальных средств, служебного оружия, а также разрешенного в качестве служебного оружия гражданского оружия самообороны и охотничьего огнестрельного оружия, и об установлении предельной численности указанных лиц»;

· от 05.06.2013 г. № 476 «О вопросах государственного контроля (надзора) и признании утратившими силу некоторых актов Правительства Российской Федерации» (в ред. от 30.04.2015 г. № 427);

· от 13.06.2013 г. № 495 «Об обеспечении служебным оружием, разрешённым в качестве служебного оружия гражданским оружием самообороны и охотничьим огнестрельным оружием должностных лиц, осуществляющих федеральный государственный лесной надзор (лесную охрану)»;

· от 31.10.2013 г. № 978 «Об утверждении Перечня особо ценных диких животных и водных биологических ресурсов, принадлежащих к видам, занесенным в Красную книгу Российской Федерации и (или) охраняемым международными договорами Российской Федерации, для целей статей 226.1 и 258.1 Уголовного кодекса Российской Федерации»;

· от 15.04.2014 г. № 318 «Об утверждении государственной программы Российской Федерации «Развитие лесного хозяйства» на 2013 - 2020 годы»;

· от 21.06.2014 г. № 571 «О сопроводительном документе на транспортировку древесины»;

· от 03.11.2014 г. № 1148 «О направлении запросов о предоставлении информации, содержащейся в единой государственной автоматизированной информационной системе учета древесины и сделок с ней»;

· от 27.11.2014 г. № 1261 «Об утверждении Положения о продаже лесных насаждений для заготовки древесины при осуществлении закупок работ по охране, защите и воспроизводству лесов»;

· от 03.12.2014 г. № 1300 «Об утверждении перечня видов объектов, размещение которых может осуществляться на землях или земельных участках, находящихся в государственной или муниципальной собственности, без предоставления земельных участков и установления сервитутов»;

· от 03.12.2014 г. № 1301 «Об утверждении Правил представления информации в единую государственную автоматизированную информационную систему учета древесины и сделок с ней»;

· от 16.12.2014 г. № 1370 «Об утверждении Положения о взаимодействии единой государственной автоматизированной информационной системы учета древесины и сделок с ней и иных государственных информационных систем»;

· от 26.12.2014 г. № 1525 «Об утверждении Правил учета древесины»;

· от 06.01.2015 г. № 11 «Об утверждении Правил представления декларации о сделках с древесиной»;

· от 28.01.2015 г. № 55 «О порядке эксплуатации единой государственной автоматизированной информационной системы учета древесины и сделок с ней»;

· от 19.02.2015 г. № 138 «Об утверждении Правил создания охранных зон отдельных категорий особо охраняемых природных территорий, установления их границ, определения режима охраны и использования земельных участков и водных объектов в границах таких зон».

3. Распоряжения Правительства Российской Федерации:

· от 27.11.2006 г. № 1641-р «О границах Байкальской природной территории»;

· от 22.12.2011 г. № 2322-р «Об утверждении Концепции развития системы особо охраняемых природных территорий федерального значения на период до 2020 года»;

· от 17.07.2012 г. № 1283-р «Перечень объектов лесной инфраструктуры для защитных лесов, эксплуатационных лесов и резервных лесов»;

· от 27.05.2013 г. № 849-р «Перечень объектов, не связанных с созданием лесной инфраструктуры, для защитных лесов, эксплуатационных лесов, резервных лесов» (в ред. от 29.12.2014 № 2761-р);

· от 26.09.2013 г. № 1724-р «Основы государственной политики в области использования, охраны, защиты и воспроизводства лесов в Российской Федерации на период до 2030 года»;

· от 17.02.2014 г. № 212-р «Стратегия сохранения редких и находящихся под угрозой исчезновения видов животных, растений и грибов в Российской Федерации на период до 2030 года»;

· от 13.06.2014 г. № 1047-р «Об утверждении перечней видов древесины, на которые распространяются требования главы 2.2 Лесного кодекса Российской Федерации»;

· от 11.08.2014 г. № 1512-р «Об утверждении плана реализации в 2014 году и в плановый период 2015 и 2016 годов государственной программы Российской Федерации «Развитие лесного хозяйства» на 2013 - 2020 годы» (в ред. от 31.07.2015 г. № 1486-р);

4. Приказы МПР России:

· от 06.04.2004 г. № 323 «Об утверждении Стратегии сохранения редких и находящихся под угрозой исчезновения видов животных, растений и грибов»;

· от 24.11.2004 г. № 701 «Об утверждении Порядка подготовки и утверждения акта натурного технического обследования участка лесного фонда»;

· от 16.07.2007 г. № 181 «Об утверждении Особенностей использования, охраны, защиты, воспроизводства лесов, расположенных на особо охраняемых природных территориях» (в ред. от 12.03.2008 г. № 54);

· от 16.07.2007 г. № 183 «Об утверждении Правил лесовосстановления» (в ред. от 05.11.2013 г. № 479);

· от 16.07.2007 г. № 185 «Об утверждении Правил ухода за лесами»;

· от 31.10.2007 г. № 282 «Об утверждении Административного регламента исполнения государственной функции по ведению государственного лесного реестра и предоставления государственной услуги по предоставлению выписки из государственного лесного реестра»;

· от 18.03.2008 г. № 61 «Об утверждении примерного перечня мероприятий по осуществлению отдельных полномочий Российской Федерации в области водных отношений, переданных органам государственной власти субъектов Российской Федерации»;

· от 30.04.2010 г. № 138 «Об утверждении нормативов допустимого изъятия охотничьих ресурсов и нормативов численности охотничьих ресурсов в охотничьих угодьях» (в ред. от 17.06.2014 г. № 267);

· от 16.11.2010 г. № 512 «Об утверждении Правил охоты» (в ред. от 29.09.2014 г. № 420);

· от 24.12.2010 г. № 560 «Об утверждении видов и состава биотехнических мероприятий, а также порядка их проведения в целях сохранения охотничьих ресурсов»;

· от 08.12.2011 г. № 948 «Об утверждении Методики исчисления размера вреда, причиненного охотничьим ресурсам» (в ред. от 22.07.2013 г. № 252);

· от 26.09.2013 г. № 1724-р «Основы государственной политики в области использования, охраны, защиты и воспроизводства лесов в Российской Федерации на период до 2030 года»;

· от 30.10.2013 г. № 464 «Об утверждении Перечня видов информации, содержащейся в государственном лесном реестре, предоставляемой в обязательном порядке, и условий ее предоставления»;

· от 11.11.2013 г. № 496 «Об утверждении перечня, форм и порядка подготовки документов, на основании которых осуществляется внесение документированной информации в государственный лесной реестр и ее изменение»;

· от 16.12.2013 г. № 591 «Об утверждении Методических указаний по заполнению формы плана тушения лесных пожаров»;

· от 21.01.2014 г. № 21 «Об утверждении Нормативов патрулирования лесов должностными лицами, осуществляющими федеральный государственный лесной надзор (лесную охрану)»;

· от 28.03.2014 г. № 161 «Об утверждении видов средств предупреждения и тушения лесных пожаров, нормативов обеспеченности данными средствами лиц, использующих леса, норм наличия средств предупреждения и тушения лесных пожаров при использовании лесов»(в ред. от 15.07.2015 года № 321);

· от 23.06.2014 г. № 275 «Об утверждении Методики инструментального замера площади лесного пожара»;

· от 23.06.2014 г. № 276 «Об утверждении Порядка осуществления мониторинга пожарной опасности в лесах и лесных пожаров»;

· от 02.07.2014 г. № 298 «Об утверждении порядка заготовки, обработки, хранения и использования семян лесных растений»;

· от 08.07.2014 г. № 313 «Об утверждении Правил тушения лесных пожаров»;

· от 18.08.2014 г. № 367 «Об утверждении Перечня лесорастительных зон Российской Федерации и Перечня лесных районов Российской Федерации» (в ред. от 23.12.2014 г. № 569);

· от 29.08.2014 г. № 379 «Об утверждении порядка оформления и выдачи разрешений на добычу охотничьих ресурсов, порядка подачи заявок и заявлений, необходимых для выдачи таких разрешений, и утверждении форм бланков разрешений на добычу копытных животных, медведей, пушных животных, птиц»;

· от 13.10.2014 г. № 437 «Об утверждении Методики проведения проверки достоверности сведений о площади лесных пожаров с использованием данных дистанционного зондирования Земли высокого пространственного разрешения»;

· от 01.12.2014 г. № 528 «Об утверждении Правил использования лесов для переработки древесины и иных лесных ресурсов»;

· от 01.12.2014 г. № 529 «Об утверждении Порядка отнесения земель, предназначенных для лесовосстановления, к землям, занятым лесными насаждениями, и формы соответствующего акта»;

· от 16.01.2015 г. № 17 «Об утверждении формы лесной декларации, порядка ее заполнения и подачи, требований к формату лесной декларации в электронной форме»;

· от 23.03.2015 г. № 129 «Об установлении Порядка представления отчета об охране и защите лесов и его формы»;

· от 19.12.2015 № 59 «Об утверждении порядка осуществления государственного мониторинга воспроизводства лесов;

· от 04.08.2015 г. № 340 «Об утверждении Порядка организации и осуществления государственного лесопатологического мониторинга».

· от 17.09.2015 № 400 «Об утверждении Порядка использования районированных семян лесных растений основных лесных древесных пород».

5. Приказы Минсельхоза РФ:

· от 14.03.2007 г. № 163 «Об организации работ по выдаче фитосанитарных сертификатов и карантинных сертификатов» (в ред. от 19.03.2010 г. № 85);

· от 26.09.2008 г. № 443 «Об утверждении Порядка организации работы по контролю и надзору за исполнением органами государственной власти субъектов Российской Федерации переданных им полномочий Российской Федерации по осуществлению государственного лесного контроля и надзора» (в ред. от 06.10.2009 г. № 468);

· от 24.02.2009 г. № 75 «Об утверждении Методических указаний по подготовке, организации и проведению аукционов по продаже права на заключение договоров аренды лесных участков, находящихся в государственной или муниципальной собственности, либо права на заключение договора купли-продажи лесных насаждений в соответствии со статьями 78 - 80 Лесного кодекса» (с изм., внесенными решением Верховного Суда РФ от 27.05.2014 г. № АКПИ14-496);

6. Приказы Рослесхоза:

· от 15.08.2007 г. № 370 «Об утверждении Регламента Федерального агентства лесного хозяйства»;

· от 04.12.2008 г. № 374 «Об определении количества лесничеств на территории Иркутской области и установлении их границ» (с изменениями от 15.09.2009 г. № 364);

· от 16.03.2009 г. № 81 «Об утверждении методических документов»: Методические рекомендации по регламентации лесохозяйственных мероприятий в лесах, загрязненных радионуклидами, Методические рекомендации по проведению контроля содержания радионуклидов в лесных ресурсах;

· от 19.05.2009 г. № 215 «Об отнесении лесов на территории Иркутской области к ценным лесам, эксплуатационным лесам, резервным лесам и установлении их границ» (с изменениями от 07.08.2012 г. № 340, от 30.11.2012 г. № 478, от 08.04.2013 г. № 92, от 14.10.2013 г. № 298);

· от 16.09.2009 г. № 372 «Об отнесении лесов на территории Иркутской области к ценным лесам, эксплуатационным лесам, резервным лесам и установлении их границ» (с изменениями от 16.05.2012 г. № 195);

· от 12.11.2009 г. № 485 «Об отнесении лесов на территории Иркутской области к ценным лесам, эксплуатационным лесам, резервным лесам и установлении их границ» (с изменениями от 16.05.2012 г. № 195);

· от 03.12.2009 г. № 497 «Об отнесении лесов на территории Иркутской области к ценным лесам, эксплуатационным лесам, резервным лесам и установлении их границ» (с изменениями от 07.08.2012 г. № 340, 08.04.2013 г. № 92, от 14.10.2013 г. № 298);

· от 28.12.2009 г. № 546 «Об отнесении лесов на территории Иркутской области к ценным лесам, эксплуатационным лесам, резервным лесам и установлении их границ»;

· от 12.03.2010 г. № 95 «Об отнесении лесов на территории Иркутской области к ценным лесам, эксплуатационным лесам, резервным лесам и установлении их границ»;

· от 14.12.2010 г. № 485 «Об утверждении Особенностей использования, охраны, защиты, воспроизводства лесов, расположенных в водоохранных зонах, лесов, выполняющих функции защиты природных и иных объектов, ценных лесов, а также лесов, расположенных на особо защитных участках лесов»;

· от 27.12.2010 г. № 515 «Об утверждении Порядка использования лесов для выполнения работ по геологическому изучению недр, для разработки месторождений полезных ископаемых» (с изменениями от 26.06.2012 г. № 275);

· от 27.05.2011 г. № 191 «Об утверждении Порядка исчисления расчетной лесосеки»;

· от 30.05.2011 г. № 194 «Об утверждении Порядка ведения государственного лесного реестра»;

· от 06.06.2011 г. № 207 «Об утверждении Порядка проведения государственной инвентаризации лесов»;

· от 10.06.2011 г. № 223 «Об утверждении Правил использования лесов для строительства, реконструкции, эксплуатации линейных объектов»;

· от 27.06.2011 г. № 245 «Об утверждении формы отчета об осуществлении органами государственной власти субъектов Российской Федерации переданных полномочий Российской Федерации в области лесных отношений»;

· от 05.07.2011 г. № 287 «Об утверждении классификации природной пожарной опасности лесов и классификации пожарной опасности в лесах в зависимости от условий погоды»;

· от 19.07.2011 г. № 308 «Об утверждении Правил использования лесов для выращивания посадочного материала лесных растений (саженцев, сеянцев)»;

· от 26.07.2011 г. № 318 (с изменениями от 23.04.2012 г. № 161) «Об утверждении Порядка подготовки и заключения договора купли-продажи лесных насаждений, расположенных на землях, находящихся в государственной или муниципальной собственности, и Формы примерного договора купли-продажи лесных насаждений»;

· от 26.07.2011 г. № 319 (с изменениями от 26.06.2012 г. № 275) «Об утверждении Порядка подготовки и заключения договора аренды лесного участка, находящегося в государственной или муниципальной собственности, и Формы примерного договора аренды лесного участка»;

· от 01.08.2011 г. № 337 «Об утверждении Правил заготовки древесины»;

· от 05.10.2011 г. № 423 «Об утверждении Типовой формы и состава лесного плана субъекта Российской Федерации, порядка его подготовки»;

· от 26.10.2011 г. № 447 «Об утверждении Нормативов площади участковых лесничеств, лесных кварталов»;

· от 03.11.2011 г. № 470 «Об утверждении Порядка организации и выполнения авиационных работ по охране и защите лесов»;

· от 03.11.2011 г. № 471 «Об утверждении Порядка ограничения пребывания граждан в лесах и въезда в них транспортных средств, проведения в лесах определенных видов работ в целях обеспечения пожарной безопасности или санитарной безопасности в лесах»;

· от 10.11.2011 г. № 472 (в ред. от 07.05.2013 г. № 135) «Об утверждении Методических рекомендаций по проведению государственной инвентаризации лесов»;

· от 05.12.2011 г. № 509 «Об утверждении Правил использования лесов для ведения сельского хозяйства»;

· от 05.12.2011 г. № 510 «Об утверждении Правил использования лесов для выращивания лесных плодовых, ягодных, декоративных растений, лекарственных растений»;

· от 05.12.2011 г. № 511 «Об утверждении Правил заготовки пищевых лесных ресурсов и сбора лекарственных растений»;

· от 05.12.2011 г. № 512 «Об утверждении Правил заготовки и сбора не древесных лесных ресурсов»;

· от 05.12.2011 г. № 513 «Об утверждении перечня видов (пород) деревьев и кустарников, заготовка древесины которых не допускается»;

· от 12.12.2011 г. № 516 «Об утверждении Лесоустроительной инструкции»;

· от 20.12.2011 г. № 540 «Об утверждении Порядка определения платы за оказание услуг (выполнение работ), относящихся к основным видам деятельности государственных бюджетных учреждений, подведомственных Федеральному агентству лесного хозяйства, для граждан и юридических лиц»;

· от 22.12.2011 г. № 545 «Об утверждении Порядка государственной или муниципальной экспертизы проекта освоения лесов»;

· от 23.12.2011 г. № 548 «Об утверждении Правил использования лесов для осуществления научно-исследовательской деятельности, образовательной деятельности»;

· от 10.01.2012 г. № 1 «Об утверждении Правил лесоразведения»;

· от 10.01.2012 г. № 2 «Об утверждении Порядка реализации и транспортировки партий семян лесных растений»;

· от 10.01.2012 г. № 3 «Об утверждении Порядка производства семян отдельных категорий лесных растений»;

· от 24.01.2012 г. № 23 «Об утверждении Правил заготовки живицы»;

· от 15.02.2012 г. № 53 «Об утверждении Порядка представления в уполномоченный федеральный орган исполнительной власти документированной информации, содержащейся в государственном лесном реестре, органами государственной власти и органами местного самоуправления»;

· от 15.02.2012 г. № 54 «Об утверждении форм ведения государственного лесного реестра»;

· от 21.02.2012 г. № 62 «Об утверждении Правил использования лесов для осуществления рекреационной деятельности»;

· от 29.02.2012 г. № 69 «Об утверждении Состава проекта освоения лесов и порядка его разработки»;

· от 04.04.2012 г. № 126 «Об утверждении Состава лесохозяйственных регламентов, порядка их разработки, сроков их действия и порядка внесения в них изменений»;

· от 13.04.2012 г. № 139 «Об утверждении Порядка проведения государственного учета лесного участка в составе земель лесного фонда»;

· от 27.04.2012 г. № 174 «Об утверждении Нормативов противопожарного обустройства лесов»;

· от 28.05.2012 г. № 218 «Об утверждении Методических указаний по вопросам организации и функционирования специализированных диспетчерских служб органов исполнительной власти субъектов Российской Федерации, уполномоченных в области лесных отношений»;

· от 09.10.2013 г. № 288 «О применении региональных классов пожарной опасности в лесах в зависимости от условий погоды»;

· от 09.04.2015 г. № 105 «Об установлении возрастов рубок».

· от 08.10.2015 № 353 «Об установлении лесосеменного районирования».

7. Письма Рослесхоза:

· от 13.12.2012 г. № НК-03-54/14278 «О применении положений приказа Рослесхоза от 10.06.2011 г. № 223 в части объектов электроэнергетики» (вместе с «Разъяснениями к приказу Рослесхоза от 10 июня 2011 г. № 223 «Об утверждении Правил использования лесов для строительства, реконструкции, эксплуатации линейных объектов»;

· от 17.07.2013 г. № ВЛ-03-54/7028 «О соблюдении порядка согласования включения лесных участков в земли населённых пунктов»

8. Приказы других федеральных органов исполнительной власти:

· Приказ Росрегистрации от 19.11.2007 г. № 255 «Об утверждении Методических рекомендаций об особенностях государственной регистрации прав, ограничений (обременений) прав на лесные участки и сделок с ними»;

· Приказ Минпром торга РФ № 248, Минсельхоза РФ № 482 от 31.10.2008 г. «Об утверждении Стратегии развития лесного комплекса Российской Федерации на период до 2020 года»;

· Приказ Минэкономразвития РФ от 05.07.2010 г. № 270 «Об особенностях размещения заказа на выполнение работ по охране, защите, воспроизводству лесов и заключения договоров»;

· Приказ Минэкономразвития РФ от 01.09.2014 г. № 540 «Об утверждении классификатора видов разрешенного использования земельных участков».

9. Законы Иркутской области:

· от 10.12.2007 г. № 118-оз «О порядке заготовки и сбора гражданами недревесных лесных ресурсов для собственных нужд» (в ред. от 08.05.2009 г. № 21-оз);

· от 10.12.2007 г. № 119-оз «О порядке заготовки пищевых лесных ресурсов и сбора лекарственных растений гражданами для собственных нужд» (в ред. от 10.03.2015 г. № 5-оз);

· от 29.12.2007 г. № 145-оз «О правилах использования лесов для осуществления видов деятельности в сфере охотничьего хозяйства в Иркутской области» (в ред. от 31.10.2013 г. № 81-оз);

· от 19.06.2008 г. № 27-оз «Об особо охраняемых природных территориях в Иркутской области» (в ред. от 06.06.2014 г. № 57-оз);

· от 24.06.2008 г. № 30-оз «О Красной книге Иркутской области» (в ред. от 09.06.2015 г. № 46-оз);

· от 10.10.2008 г. № 87-оз «Об административной ответственности за уничтожение редких и находящихся под угрозой исчезновения животных, растений и других организмов, занесённых в Красную книгу Иркутской области» (в ред. от 13.05.2013 г. № 27-оз);

· от 07.10.2009 г. № 67/33-оз «Об исключительных случаях заготовки древесины на основании договоров купли-продажи лесных насаждений в Иркутской области» (в ред. от 20.12.2012 г. № 147-оз);

· от 18.06.2010 г. № 46-оз «Об отдельных вопросах в сфере охоты, сохранения охотничьих ресурсов и среды их обитания в Иркутской области» (в ред. от 16.12.2013 г. № 119-оз);

· от 21.06.2010 г. № 49-оз «Об административно-территориальном устройстве Иркутской области» (в ред. от 31.12.2014 г. № 183-оз);

· от 10.11.2011 г. № 109-оз «О порядке и нормативах заготовки гражданами древесины для собственных нужд в Иркутской области» (в ред. от 04.04.2014 г. № 38-оз).

10. Указы и постановления губернатора Иркутской области:

· от 09.02.2009 г. № 23-п «Об утверждении Лесного плана Иркутской области» (в ред. от 26.03.2015 г. № 50-уг);

· от 23.07.2014 г. № 224-уг «Об утверждении лимита добычи охотничьих ресурсов на территории Иркутской области на период до 1 августа 2015 года».

11. Постановления Правительства Иркутской области:

· от 31.10.2007 г. № 237-па (в ред. от 26.03.2015 № 95-пп) «Об агентстве лесного хозяйства Иркутской области»;

· от 07.11.2012 г. № 629-пп «О государственных природных заказниках Иркутской области» (в ред. от 28.08.2013 г. № 318-пп);

· от 09.09.2013 г. № 344-пп «О реализации закона Иркутской области от 7 октября 2009 года № 67/33-оз «Об исключительных случаях заготовки древесины на основании договоров купли-продажи лесных насаждений в Иркутской области»;

· от 24.10.2013 г. № 444-пп «Об утверждении государственной программы Иркутской области «Охрана окружающей среды» на 2014 - 2018 годы» (в ред. от 26.05.2015 г. № 251-пп);

· от 09.12.2013 г. № 556-пп «Об утверждении Положения о порядке пользования недрами юридическими лицами и гражданами в границах предоставленных им земельных участков с целью добычи общераспространенных полезных ископаемых, а также в целях, не связанных с добычей полезных ископаемых»;

· от 28.07.2014 г. № 367-пп «Об объявлении природного объекта «Баторова Роща», расположенного на территории муниципального образования «Аларский район» Иркутской области, памятником природы регионального значения» (в ред. от 06.08.2015 г. № 386-пп);

· от 29.12.2014 г. № 701-пп «Об утверждении Перечня автомобильных дорог общего пользования регионального или межмуниципального значения Иркутской области»;

· от 13.05.2015 г. № 235-пп «Об утверждении перечня редких и находящихся под угрозой исчезновения растений, животных и других организмов, обитающих (произрастающих) на территории Иркутской области и включаемых в Красную книгу Иркутской области».

· Постановление Администрации Иркутской области от 29.12.2007 г. № 304-па «О ставках платы по договору купли-продажи лесных насаждений для собственных нужд граждан, заготавливаемых на территории Иркутской области, за исключением земель особо охраняемых природных территорий федерального значения» (в ред. от 30.06.2014 г. № 317-пп).

12.Приказы Агентства лесного хозяйства Иркутской области:

· от 16.12.2008 г. № 1293-апр «О структуре лесничеств агентства лесного хозяйства Иркутской области»;

· от 19.10.2012 г. № 3-апр «Положения о территориальных отделах агентства лесного хозяйства Иркутской области» (в ред. от 26.05.2015 г. № 19-агпр);

· от 06.05.2013 г. № 9-агпр «О сроках заготовки дикорастущих плодов и ягод гражданами для собственных нужд» (в ред. от 30.12.2014 г. № 58-агпр);

· от 15.07.2013 г. № 15-агпр «Об утверждении перечня должностных лиц, имеющих право составлять протоколы об административных правонарушениях в области лесных отношений»;

· от 27.12.2013 г. № 28-агпр «Об утверждении Порядка приемки мероприятий по охране, защите и воспроизводству лесов на лесных участках, переданных в аренду и постоянное (бессрочное) пользование»;

· от 22.05.2015 г. № 18-агпр «Об утверждении Стандартов качества выполнения государственных работ».

13. Нормативные правовые акты других органов исполнительной власти Иркутской области:

· Распоряжение министерства лесного комплекса Иркутской области от 21.01.2011 г. № 18-мр «Об изменении границ зелёных зон в Иркутской области» (в ред. от 23.11.2011 г. № 154-мр);

· Распоряжение министерства природных ресурсов и экологии Иркутской области от 24.01.2011 г. № 12-мпр-р «Об утверждении перечня растений, животных и других живых организмов, не вошедших в Красную книгу Иркутской области, но нуждающихся в особом внимании»;

14.Методические указания:

· Указания по лесному семеноводству в Российской Федерации, утвержденные первым заместителем руководителя Федеральной службы лесного хозяйства России 11.01.2000 г.

· Красная Книга Российской Федерации;

· Красная Книга Иркутской области;

· ГОСТ 17462-84 «Продукция лесозаготовительной промышленности. Термины и определения»;

· ГОСТ 6663-74 «Корье для производства дубильных экстрактов. Технические условия»;

· ГОСТ 17.6.1.01-83 «Охрана и защита лесов. Термины и определения»;

· ГОСТ 21769-84 «Зелень древесная. Технические условия»;

· ГОСТ 17559-82 «Лесные культуры. Термины и определения»;

· ГОСТ 18486-87 «Лесоводство. Термины и определения»;

· ОСТ 56-103-98 «Охрана лесов от пожаров. Противопожарные разрывы и минерализованные полосы. Критерии качества и оценка состояния;

· Руководство по учету и оценке второстепенных лесных ресурсов и продуктов побочного пользования. - М.: ВНИИЛМ, 2003;

· Материалы лесоустройства;

· Материалы государственного лесного реестра;

· Общесоюзные нормативы для таксации лесов. - М.: Колос, 1992;

· Отчетные данные лесничества (лесхоза) за анализируемый период.

Техническое задание по внесению изменений в лесохозяйственный регламент, содержащее полный перечень выполненных работ, приведено в приложении 1.

Лесохозяйственный регламент разработан сроком на 3 года (до 31.12.2018 г.).

Основанием для внесения изменений в лесохозяйственный регламент являлись Государственные контракт № 216/2015 на выполнение работ по внесению изменений в лесохозяйственные регламенты лесничеств Иркутской области, выполнение работ по внесению изменений в Лесной план Иркутской области от 6 августа 2015 года.

Разработчиком настоящего регламента является Прибайкальский филиал федерального государственного бюджетного учреждения «Рослесинфорг» (филиал ФГБУ «Рослесинфорг» «Прибайкаллеспроект»). Юридический адрес ФГБУ «Рослесинфорг»: 115035, г. Москва, ул. Садовническая, дом 56/49, стр. 1.

Почтовый адрес филиала: 664040, г. Иркутск, ул. Розы Люксембург, д. № 150, а/я 203. Телефоны: (8-3952) 44-22-34, факс: (8-3952) 44-22-31.

Электронный адрес: e-mail: prbk.lp@roslesinforg.ru

Лесоустроительные работы на территории Аларского лесничества выполнены в 2008 году государственным лесоустроительным предприятием «Прибайкаллеспроект» (в настоящее время – филиал ФГБУ «Рослесинфорг» «Прибайкаллеспроект»).

Информация о таксационных разрядах лесов (разрядах лесоустройства) и способов таксации лесов приведена в нижеследующей таблице:

Наименование лесничества	Общая площадь, тыс. га	Год таксации леса	Разряды лесоустройства	Способы таксации	
				глазомерный	дешифровочный
Аларское	76392	2008	1	42800	
		1992	1	33592	

Примечание:

Таксационные разряды лесоустройства – (показатели, характеризующие степень детализации и точности таксационных работ, устанавливаемые в зависимости от размеров лесных кварталов) приведены в соответствие с требованиями действующей лесоустроительной инструкции (приложение 6 к Лесоустроительной инструкции, утвержденной приказом Рослесхоза от 12.12.2011 № 516).

Рельеф

Территория района по характеру рельефа представляет собой слабоволнистую равнину. Волнистость обусловлена наличием невысоких увалов и грив, обычно с широкой ровной вершиной и пологими склонами.

Леса лесничества полностью отнесены к равнинным.

Климат

Климат района резко континентальный с большим колебанием температур, как по сезонам, так и в течение суток. Характерна для него продолжительная зима, короткое лето, низкие средние годовые температуры. В течение года преобладают северо-западные ветра. На направление ветра большое влияние оказывает рельеф.

Краткая характеристика климатических условий района расположения лесничества

Наименование показателей	Ед. изм.	Значение средних величин или дат основных климатических показателей
. Температура воздуха:		
- среднегодовая	°С	-2.5
- абсолютная максимальная	-«-	+36
- абсолютная минимальная	-«-	-55
2. Количество осадков за год	мм	396
3. Продолжительность вегетационного периода	дни	143
4. Последние заморозки весной	дата	25.06.
5. Первые заморозки осенью	-«-	04.08.
6. Установление ледостава на реках, водоемах	-«-	12.12.
7. Начало паводка	-«-	02.05.
8. Снежный покров		
- мощность	см	40
- время появления	дата	25.10.
- время схода в лесу	-«-	25.04.
9. Глубина промерзания почвы	см	160
10. Направление преобладающих ветров		СЗ
11. Средняя скорость преобладающих ветров	м/с	3,0
12. Относительная влажность воздуха		74

Рисунок 1

Роза ветров для Аларского лесничества по повторяемости направлений ветраГлава 1. Общие сведения

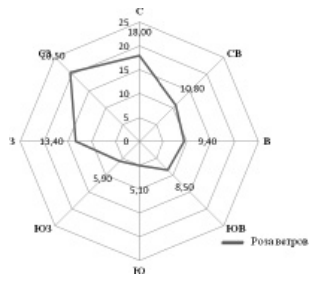

1.1. Краткая характеристика лесничества

1.1.1. Наименование и местоположение лесничества

Аларское лесничество организовано приказом Рослесхоза 04.12.2008 г. № 374 «Об определении количества лесничеств на территории Иркутской области и установлении их границ».

Лесничество расположено в южной части Иркутской области. Оно граничит:

- на севере – с Нукутским лесничеством;
- на северо-западе – с Заларинским лесничеством;
- на юге – с Черемховским лесничеством;
- на востоке – граница проходит по Братскому водохранилищу с Кировским лесничеством.

Протяжённость территории лесхоза составляет с юга на север 60 км, с запада на восток – 85 км.

Контора лесничества находится в п. Кутулик, расположенном в 180 км от областного центра – г. Иркутска и в 5 км от железнодорожной станции Кутулик.

Почтовый адрес лесничества: 666659, Иркутская область, Аларский район, пос. Кутулик, ул. Быкова, 9.

С агентством лесного хозяйства Иркутской области имеется устойчивая государственная телефонная связь и ведомственная радиосвязь.

Транспортная связь с областным центром осуществляется по автомобильной дороге Иркутск – Красноярск, и железной дороге от ст. Кутулик.

Наглядное представление о расположении территории лесничества в пределах границ Иркутской области показано в прилагаемой карте-схеме.

1.1.2. Общая площадь лесничества и участковых лесничеств

Общая площадь Аларского лесничества по данным государственного лесного реестра на 01.01.2015г. составляет 76392 га. По сравнению с данными лесохозяйственного регламента, утверждённого распоряжением агентства лесного хозяйства Иркутской области от 11.01.2011 г. № 16-ра, площадь лесничества осталась без изменений.

В состав Аларского лесничества включены четыре участковых лесничества:

- Приморское – общей площадью 15255 га.
- Аларское– 23860га.
- Заречное – 18314 га.
- Алятское – 18963 га.

1.1.3. Распределение территории лесничества по муниципальным образованиям (структура лесничества).

Структура лесничества утверждена приказом агентства лесного хозяйства Иркутской области от 16.12.2008 г. № 1293-апр «О структуре лесничеств агентства лесного хозяйства Иркутской области».

Распределение территории лесничества по муниципальным образованиям (структура лесничества) приведено в таблице 1.1.3.1, а их границы и территориальное размещение показаны на прилагаемой карте-схеме деления территории лесничества по участковым лесничествам, лесным дачам и техническим участкам с нанесенными границами внутрирайонных муниципальных образований.

Таблица 1.1.3.1.

Структура лесничества (лесопарка)

№ п/п	Наименование участковых лесничеств и выделенных в их пределах лесных дач		Административный район (муниципальное образование)	Общая площадь,га
	участковых лесничеств	лесных дач		
1	Приморское	Приморская	Аларский район	15255
2	Аларское	Аларская		23860
3	Алятское	Алятская		18963
4	Заречное	Заречная		18314
Всего по лесничеству:				76392

1.1.4. Распределение лесов лесничества по лесорастительным зонам и лесным районам

Распределение территории лесничества по лесорастительным зонам и лесным районам в соответствии с приказом Минприроды России от 18.082014 № 367 (в ред. от 23.12.2014 № 569) «Об утверждении перечня лесорастительных зон Российской Федерации и перечня лесных районов Российской Федерации» приведено в таблице 1.1.4.1.

Таблица 1.1.4.1

Распределение лесов по лесорастительным зонам и лесным районам

№ п/п	Наименование участковых лесничеств	Наименование дач	Лесорастительная зона	Лесной район	Перечень лесных кварталов	Пло щадь, га
1.	Приморское	Приморская	Лесостепная	Среднесибирский подтаёжно-лесостепной	1–73	15255
2.	Аларское	Аларская			1–91	23860
3.	Алятское	Алятская			1–79	18963
4.	Заречное	Заречная			1–70	18314
	Итого					76392

Пространственное размещение лесных районов отражено на прилагаемой карте-схеме.

1.1.5. Распределение лесов по целевому назначению и категориям защитных лесов

Распределение территории лесничества и участковых лесничеств по целевому назначению и категориям защитных лесов по состоянию на 01.01.2015г., а также юридические основания для этого распределения приведены в таблице 1.1.5.1, а территориальное расположение показано на прилагаемой карте-схеме.

Таблица 1.1.5.1

Распределение лесов по целевому назначению и категориям защитных лесов

Целевое назначение лесов	Участковое лесничество	Названия лесных дач, номера кварталов или их частей	Площадь, га	Основание деления лесов по целевому назначению
Всего лесов			76392	
I. Защитные леса, всего	Приморское		17699	
В том числе:				
1. Леса, выполняющие функции защиты природных и иных объектов			1885	
1.1. Защитные полосы лесов, расположенные вдоль железнодорожных путей общего пользования, федеральных автомобильных дорог общего пользования, автомобильных дорог общего пользования, находящихся в собственности субъектов Российской Федерации	Аларское	9ч; 14ч-18ч; 27ч; 28ч; 42ч; 43ч; 58ч; 71ч; 76ч; 77ч; 79ч-82ч; 85ч; 86ч; 88ч; 90ч.	676	Постановление ГКО СССР от 29.08.43 г. № 4004
	Заречное	63ч; 65ч; 69ч.	23	
	Итого по лесничеству:		699	
2. Ценные леса, всего			15814	
2.1. Леса, расположенные в пустынных, полупустынных, лесостепных, лесотундровых зонах, степях, горах	Приморское	1-8; 9ч; 10-12; 13ч; 14; 37-41; 42ч; 43; 45; 47; 50-53; 54ч; 57; 64; 66; 69.	5164	Приказ Рослесхоза от 16.09.2009 г. № 372
	Аларское	19; 20ч-22ч; 24; 25; 27ч; 28ч;29; 30; 31ч-33ч; 35ч;36ч; 38;39; 40ч; 41ч; 43ч; 49; 51; 59;60; 63-67; 70; 71ч; 72; 73; 76ч-86ч; 87; 88ч; 89; 90ч; 91.	5628	
	Алятское	1ч-5ч; 7; 8ч; 10; 11ч; 15; 16ч; 17; 18; 19ч-21ч; 22; 23ч; 24ч; 25; 27; 28ч-31ч; 38ч; 44ч; 52ч-57ч; 59ч; 60ч; 61; 63ч-65ч; 66; 67ч; 72ч; 74; 75ч; 79.	2739	
	Заречное	15; 63ч; 64; 66; 69ч; 70.	1029	
	Итого по лесничеству:		14560	
2.2. Нерестоохранные полосы лесов	Приморское	9ч;13ч;42ч;54ч; 56ч.	899	
	Заречное	67; 68.	355	
	Итого по лесничеству:		1254	
II.Эксплуатационные леса	Приморское	15-36; 44; 46; 48; 49; 55; 56ч; 58-63; 65; 67; 68; 70-73.	9192	Приказ Рослесхоза от 16.09.2009 г. № 372
	Аларское	1-8; 9ч; 10; 11; 20ч-22ч; 23; 26; 27ч; 28ч; 31ч-33ч; 34; 35ч; 36ч; 37; 40ч- 42ч; 44-48; 50; 52-57; 58ч; 61; 62; 68; 69; 74; 75; 77ч-81ч; 83ч-85ч; 90ч.	16370	
	Алятское	1ч-5ч; 6; 8ч; 9; 11ч; 12-14; 16ч; 19ч-21ч; 23ч; 24ч; 26; 28ч-31ч; 32-37; 38ч; 39-43; 44ч; 45-51; 52ч-57ч; 58; 59ч; 60ч; 62; 63ч-65ч; 67ч; 68-71; 72ч; 73; 75ч; 76-78.	16224	
	Заречное	1-14; 16-62; 65ч; 69ч.	16907	
	Итого по лесничеству:		58693	

1.1.6. Характеристика лесных и нелесных земель из состава земель лесного фонда на территории лесничества

Распределение лесного фонда по категориям земель по данным государственного лесного реестра по состоянию на 01.01.2015 г. приведено в таблице 1.1.6.1.

Таблица 1.1.6.1

Характеристика лесных и нелесных земель лесного фонда на территории лесничества по состоянию на 01.01.2015 г.

Категории земель	Всего по лесничеству	
	площадь, га	%
Общая площадь земель	76392	100
Лесные земли – всего	74492	97,5
Земли, покрытые лесной растительностью - всего	69382	90,8
Из них лесные культуры	1484	1,9
Не покрытые лесной растительностью земли – всего	5110	6,7
в том числе		
несомкнувшиеся лесные культуры	103	0,1
лесные питомники; плантации	2	-
редины естественные	44	0,1
гари, погибшие насаждения	2199	2,8
вырубки	2717	3,6
прогалины, пустыри	45	0,1
Нелесные земли – всего	1900	2,5
в том числе:		
пашни	518	0,7
сенокосы	289	0,4
пастбища	425	0,6
воды	6	-
дороги и просеки	148	0,2
усадьбы	36	-
болота	35	0,1
прочие земли	443	0,6

1.1.7. Характеристика особо охраняемых природных территорий и объектов, планов по их организации, развитию экологических сетей, сохранению биоразнообразия

На территории лесничества категория защитности «Леса, расположенные на особо охраняемых природных территориях» не выделена.

Постановлением Правительства Иркутской области от 28 июля 2014 года № 367-пп «Об объявлении природного объекта «Баторова Роща», расположенного на территории муниципального образования «Аларский район» Иркутской области, памятником природы регионального значения» на территории Аларского лесничества выделен названный в постановлении памятник природы.

Памятник природы расположен на территории муниципального образования «Аларский район» Иркутской области и занимает общую площадь 2380 га. Находится в Аларском лесничестве:(квартала 39-41;47-50); Заречного участкового лесничества, Заречной дачи.

Памятник природы регионального значения «Баторова Роща» (далее - Памятник природы) создан в целях сохранения уникального лесного массива и поддержания естественного состояния лесной среды, изучения уникального природного комплекса в природоохранном, научном, эстетическом и эколого-просветительском отношении.

Памятник природы расположен в границах кадастровых кварталов 85:01:031301, 85:01:031305, 85:01:031307, на землях лесного и водного фондов в установленных в соответствии с картографическим описанием, каталогом координат и картой границ, утвержденных настоящим постановлением.

Памятник природы представляет собой лес частично искусственного происхождения, посаженный по инициативе П.П.Баторова в конце XIX - начале XX века.

Территория, границы Памятника природы и ограничения природопользования на территории Памятника природы учитываются при разработке программ социально-экономического развития Иркутской области, схемы территориального планирования муниципального образования Иркутской области «Аларский район», схем землеустройства, лесохозяйственных регламентов лесничеств, проектов освоения лесов.

Образование Памятника природы не влечет изъятия земельных участков, входящих в границы Памятника природы, у пользователей, владельцев и собственников.

Охрану Памятника природы осуществляет служба по охране природы и озера Байкал Иркутской области (далее - Уполномоченный орган), юридический адрес: 664011, г. Иркутск, ул. Горького, 31; почтовый адрес: 664027, г. Иркутск, ул. Ленина, 1а.

На территории Памятника природы запрещаются:

- изъятие и предоставление земель под любые виды хозяйственной деятельности;
- охота;
- сбор дикоросов запрещенными и наносящими вред способами;
- строительство зданий, сооружений, дорог, трубопроводов, линий электропередач и иных коммуникаций (за исключением необходимых для обеспечения функционирования Памятника природы);
- проведение взрывных работ, выполнение работ по геологическому изучению недр, для разработки месторождений полезных ископаемых;
- проезд и стоянка автотранспорта и других транспортных средств, в том числе вне дорог и водных путей (за исключением транспортных средств, используемых для охраны Памятника природы);
- заготовка живицы;
- проведение всех видов рубок, за исключением санитарной выборочной рубки, проводимой в установленном порядке на основании заключения исполнительного органа государственной власти Иркутской области, осуществляющего охрану Агентством лесного хозяйства Иркутской области и по согласованию с Министерством природных ресурсов и экологии Иркутской области;
- разорение гнезд, нор, дупел и т.п.;
- прогон и выпас скота;
- применение и хранение всех видов ядохимикатов, в том числе удобрений, кроме средств борьбы с болезнями и вредителями леса (решение о применении последних принимается исполнительным органом государственной власти Иркутской области, осуществляющим Агентством лесного хозяйства Иркутской области, при возникновении угрозы гибели лесных насаждений, по согласованию с Министерством природных ресурсов и экологии Иркутской области);
- хранение горюче-смазочных, взрывоопасных веществ;
- нарушение, изменение ландшафта и почвенного покрова, разрушение культурного слоя объектов, взятых под охрану;
- разбивка туристических стоянок и разведение костров;
- проведение несанкционированных раскопок;
- сбор зоологических коллекций;
- иная деятельность, способная причинить прямой или косвенный ущерб растениям, животным и среде их обитания

Институт географии СО РАН, изучавший перспективы развития и размещения ООПТ в Иркутской области, в 2006 году составил предварительный перечень планируемых ООПТ. (таблица 1.1.7.1)

Существующий проект схемы развития ООПТ, подготовленный Институтом географии СО РАН, требует доработки, так как часть планируемых к образованию ООПТ к настоящему времени потеряла свою социально-экологическую значимость, для значительной части ООПТ отсутствует информация, касающаяся подробного описания местонахождения, предлагаемых границ и площадей, сведения об уникальности и социально-экологической значимости для Иркутской области планируемых к образованию ООПТ.

Отсутствие перечисленных сведений не позволяет органам государственной власти принять решение о резервировании земель под ООПТ и об ограничении в них хозяйственной деятельности. В связи с этим намечается осуществить оценку репрезентативности проекта Схемы развития ООПТ, внесение в него соответствующих изменений.

По сведениям, полученным в Министерстве природных ресурсов и экологии Иркутской области, работы по организации новых особо охраняемых природных территорий планируется начать после завершения работ по инвентаризации (паспортизации) существующих ООПТ, т. е. за пределами срока действия настоящего лесохозяйственного регламента.

Таблица 1.1.7.1

Перечень планируемых институтом особо охраняемых природных территорий в границах муниципального образования «Аларский район»

№ п/п	Название планируемой ООПТ	Местонахождение, описание границ	Примечание
1.	Шаманский лес	В 8 км от улуса Буркова, в местности Шун-Тэй	На холме, окруженном полями, была роща «Шаманский лес». Здесь росли вековые сосны, были экземпляры лиственницы, а края окаймлены высокой березовой рощей, в которой травяной покров достигал высоты около 1 м. В настоящее время лес сильно вырублен, остались редкие экземпляры сосны 150-170-летнего возраста.
2.	Рощи Бурковская, Ныгдинская, Алятская	Аларская степь	Реликтовые оазисы

С целью сохранения и защиты окружающей среды постановлением Правительства Иркутской области от 24.10.2013 № 444-пп утверждена государственная программа «Охрана окружающей среды» на 2014-2018 годы.

Одна из подпрограмм – «Сохранение биоразнообразия и развитие особо охраняемых природных территорий Иркутской области» направлена на обеспечение устойчивого развития экологически значимых природных комплексов и сохранение биологического разнообразия.

Подпрограмма включает в себя основное мероприятие по сохранению, развитию особо охраняемых природных территорий регионального значения и обеспечению рационального использования объектов животного мира, отнесенных к объектам охоты, в рамках которого будут выполнены следующие мероприятия:

1) инвентаризация и паспортизация существующих на территории Иркутской области ООПТ регионального значения;

2) образование на территории Иркутской области новых ООПТ регионального значения, обеспечение их функционирования;

3) повышение уровня правовой культуры, экологического образования и просвещения населения Иркутской области, организация и развитие туристской и рекреационной деятельности на ООПТ регионального значения Иркутской области;

4) сохранение природных комплексов и восстановление биологического разнообразия на ООПТ регионального значения Иркутской области;

5) ведение Красной книги Иркутской области.

1.1.8. Характеристика существующих объектов лесной, лесоперерабатывающей инфраструктуры, объектов, не связанных с созданием лесной инфраструктуры, мероприятий по строительству, реконструкции и эксплуатации указанных объектов, предусмотренных документами территориального планирования

В целях использования, охраны, защиты, воспроизводства лесов в лесном фонде допускается создание объектов лесной инфраструктуры (лесных дорог, лесных складов и других объектов). Перечень объектов лесной инфраструктуры утверждается Правительством Российской Федерации для защитных лесов, эксплуатационных лесов, резервных лесов.

Часть 4 статьи 13 ЛК РФ устанавливает, что для переработки древесины и иных лесных ресурсов создается лесоперерабатывающая инфраструктура (объекты переработки заготовленной древесины, биоэнергетические объекты и другое). Создание лесоперерабатывающей инфраструктуры запрещается в защитных лесах, а также в иных предусмотренных настоящим Кодексом, другими федеральными законами случаях. Перечень объектов лесоперерабатывающей инфраструктуры никем не утверждается.

Помимо объектов лесной инфраструктуры и лесоперерабатывающих объектов в лесном фонде допускается создание объектов, не связанных с созданием лесной инфраструктуры. Перечень объектов, не связанных с созданием лесной инфраструктуры также утверждается Правительством Российской Федерации.

Перечень объектов лесной инфраструктуры для защитных лесов, эксплуатационных лесов и резервных лесов утвержден распоряжением Правительства Российской Федерации от 17.07.2012 № 1283-р.

Перечень объектов, не связанных с созданием лесной инфраструктуры, для защитных лесов, эксплуатационных лесов, резервных лесов, утвержден распоряжением Правительства Российской Федерации от 27.05.2013 № 849-р (в ред. распоряжения Правительства РФ от 29.12.2014 № 2761-р).

На поквартальной карте-схеме объектов лесной и лесоперерабатывающей инфраструктуры, объектов, не связанных с созданием лесной инфраструктуры, отражено их местонахождение.

1.1.8.1. Объекты лесной инфраструктуры для защитных лесов, эксплуатационных лесов, резервных лесов

Правительством РФ установлен дифференцированный перечень объектов лесной инфраструктуры, регламентирующий их состав в зависимости от видов целевого назначения лесов – защитных лесов, эксплуатационных лесов и резервных лесов, а также категорий защитных лесов. Кроме того, перечень регламентирует состав объектов лесной инфраструктуры по видам использования лесов.

Информация о наличии на территории Аларского лесничества объектов лесной инфраструктуры и мероприятий по строительству, реконструкции и эксплуатации указанных объектов приведена по данным, предоставленным агентством лесного хозяйства Иркутской области, в таблицах 1.1.8.1.1 и 1.1.8.1.2

Таблица 1.1.8.1.1

Характеристика линейных объектов лесной инфраструктуры, расположенных на землях лесного фонда в защитных, эксплуатационных и резервных лесах

№ п/п	Наименование объекта, его характеристика	Протяженность объекта, км			Мероприятия по строительству, реконструкции, ремонту, эксплуатации, км	
		общая	в том числе по состоянию		реконструкция, ремонт	строительство, эксплуатация,
			удовлетворительное	неудовлетворительное		
1	Лесные дороги, проезды	1038	727	311	311	Эксплуатация - 727 Строительство – 1 (ежегодно)

№ п/п	Наименование объекта, его характеристика	Протяженность объекта, км			Мероприятия по строительству, реконструкции, ремонту, эксплуатации, км	
		общая	в том числе по состоянию		реконструкция, ремонт	строительство, эксплуатация,
			удовлетворительное	неудовлетворительное		
1.1.	Лесохозяйственные, включая противопожарные	1038	727	311	311	Эксплуатация - 727 Строительство – 1 (ежегодно), в т.ч противопожарные - 1
	Из них:					
1.1.1	с твердым покрытием	308	308			Эксплуатация - 308
1.1.2	грунтовые укрепленные (улучшенные)					
1.1.3	грунтовые	730	419	311	419	Эксплуатация - 419 Строительство – 1 (ежегодно), в т.ч противопожарные - 1
1.2.	Лесовозные					
	Из них:					
1.1.1	с твердым покрытием					
1.1.2	грунтовые укрепленные (улучшенные)					
1.1.3	грунтовые					
1.1.4	зимники					
2	Квартальные просеки, всего	90		90	Прочистка – 15 (ежегодно)	Строительство (разрубка до ширины 1-го метра) – 15 (ежегодно)
2.1	шириной до 0,5 м	90		90	Прочистка – 15 (ежегодно)	Строительство (разрубка до ширины 1-го метра) – 15 (ежегодно)
2.2	шириной 0,6-2 м					
2.3	шириной более 2 м					
3.	Противопожарные разрывы	2	2			Эксплуатация - 2

Таблица 1.1.8.1.2

Характеристика иных объектов лесной инфраструктуры, расположенных на землях лесного фонда в защитных, эксплуатационных и резервных лесах

№п/п	Наименование объектов	Ед. изм.	Наличие объектов			Мероприятия по строительству, реконструкции, ремонту, эксплуатации	
			всего	в том числе по состоянию		реконструкция, ремонт	строительство, эксплуатация
				удовлетворительное	неудовлетворительное		
1.	Обустроенное место для разведения костра и отдыха	шт.	1	удов.		реконструкция, ремонт	
2.	Информационные щиты, аншлаги	шт.	16	удов.			строительство, эксплуатация

Объемы строительства объектов лесной инфраструктуры лесохозяйственным регламентом не лимитируются.

Арендаторы лесных участков строительством объектов лесной инфраструктуры занимаются по мере освоения территории арендного участка, в объемах, установленных проектами освоения лесов.

1.1.8.2. Объекты лесоперерабатывающей инфраструктуры для защитных лесов, эксплуатационных лесов, резервных лесов

На землях лесного фонда в защитных лесах, эксплуатационных лесах и резервных лесах отсутствуют объекты лесоперерабатывающей инфраструктуры.

Объемы строительства объектов лесоперерабатывающей инфраструктуры лесохозяйственным регламентом не лимитируются.

1.1.8.3. Объекты, не связанные с созданием лесной инфраструктуры для защитных лесов, эксплуатационных лесов, резервных лесов

В соответствии со статьей 21 Лесного кодекса Российской Федерации строительство, реконструкция и эксплуатация объектов, не связанных с созданием лесной инфраструктуры, на землях лесного фонда допускаются для:

1) осуществления работ по геологическому изучению недр;
2) разработки месторождений полезных ископаемых;
3) использования водохранилищ и иных искусственных водных объектов, а также гидротехнических сооружений, морских портов, морских терминалов, речных портов, причалов;
4) использования линий электропередачи, линий связи, дорог, трубопроводов и других линейных объектов, а также сооружений, являющихся неотъемлемой технологической частью указанных объектов (далее - линейные объекты);
5) переработки древесины и иных лесных ресурсов;
6) осуществления рекреационной деятельности;
7) осуществления религиозной деятельности.

Правительством Российской Федерации установлен дифференцированный перечень объектов, не связанных с созданием лесной инфраструктуры. Перечень регламентирует их состав в зависимости от видов целевого назначения лесов – защитных лесов, эксплуатационных лесов и резервных лесов, а также категорий защитных лесов.

Информация о наличии на территории Аларского лесничества объектов, не связанных с созданием лесной инфраструктуры и мероприятий по строительству, реконструкции и эксплуатации указанных объектов приведена по данным предоставленным агентством лесного хозяйства Иркутской области, в таблице 1.1.8.3.1.

Таблица 1.1.8.3.1

Характеристика объектов, не связанных с созданием лесной инфраструктуры, расположенных на землях лесного фонда в защитных, эксплуатационных и резервных лесах

№ п/п	Наименование объекта	Ед. изм.	Наличие объектов			Мероприятия по строительству, реконструкции, ремонту, эксплуатации	
			всего	в том числе по состоянию		реконструкция, ремонт	строительство, эксплуатация
				удовлетворительное	неудовлетворительное		
1.	Нефтепровод	км	31,0	удов.			эксплуатация – 31,0
2.	Дорога автомобильная	км	3,6	удов.			строительство, эксплуатация – 3,6
3.	Линия электропередач	км	10,0	удов.			строительство, эксплуатация – 10,0
4.	Линия связи	км	6,7	удов.			строительство, эксплуатация – 6,7
5.	Разрез угольный	шт/га	9/119	удов.			строительство, эксплуатация – 9/119

1.1.8.4. Сведения о лесных участках, закрепленных за арендаторами с целью заготовки древесины

Сведения о закреплённых лесных участках с целью заготовки древесины содержатся в таблице 1.1.8.4.1.

Таблица 1.1.8.4.1

Сведения о закреплённых лесных участках с целью заготовки древесины по Аларскому лесничеству по состоянию на 01.01.2015 г.

№ п/п	Лесопользователь	Площадь участка,га	Ежегодный объём пользования, тыс. м³				Дата передачи в пользование	Срок передачи в пользование,лет
			установленный договором		фактический			
			всего	в т.ч.хвойных	всего	в т.ч.хвойных		
Аренда лесных участков								
1	ООО «Заларинская лесная компания»	8092	17,4	10,3	19,8	16,9	20.01.2009	49

В соответствии с решениями технического совещания по разработке лесохозяйственных регламентов от 18 августа 2015 года в данном разделе приводится информация о передаче лесных участков в аренду для заготовки древесины.

Границы арендных участков обозначены на прилагаемой карте-схеме объектов лесной, лесоперерабатывающей инфраструктуры и объектов, не связанных с созданием лесной инфраструктуры.

1.2. Виды разрешенного использования лесов

В соответствии со статьей 25 ЛК РФ, использование лесов может быть следующих видов:

1) заготовка древесины;
2) заготовка живицы;
3) заготовка и сбор не древесных лесных ресурсов;
4) заготовка пищевых лесных ресурсов и сбор лекарственных растений;
5) осуществления видов деятельности в сфере охотничьего хозяйства;
6) ведение сельского хозяйства;
7) осуществление научно-исследовательской деятельности, образовательной деятельности;
8) осуществление рекреационной деятельности;
9) создание лесных плантаций и их эксплуатация;
10) выращивание лесных плодовых, ягодных, декоративных растений, лекарственных растений;
11) выращивание посадочного материала лесных растений (сеянцев, саженцев);
12) выполнение работ по геологическому изучению недр, разработка месторождений полезных ископаемых;
13) строительство и эксплуатация водохранилищ и иных искусственных водных объектов, а также гидротехнических сооружений и специализированных портов;
14) строительство, реконструкция, эксплуатация линейных объектов;
15) переработка древесины и иных лесных ресурсов;
16) осуществление религиозной деятельности;
17) иные виды, определенные в соответствии с частью 2 статьи 6 ЛК РФ.

В таблице 1.2.1 перечислены виды разрешенного использования лесов с перечнем кварталов, в которых допускаются указанные виды использования и площади, на которой оно возможно.

Таблица 1.2.1

Виды разрешенного использования лесов

Виды разрешенного использования лесов	Наименование участкового лесничества	Перечень кварталов или их частей по дачам	Площадь, га
Заготовка древесины	Приморское	Приморская дача части кв: 1-73.	Вся лесопокрытая площадь
Заготовка древесины	Аларское	Аварская дача части кв: 1-91.	
	Алятское	Алятская дача части кв. 1-79.	
	Заречное	Заречная дача части кв: 1-70.	
	Всего по лесничеству		69382
Заготовка живицы	Приморское	Приморская дача кв: 15-36; 44; 46; 48; 49; 55; 56ч; 58-63; 65; 67; 68; 70-73.	данные уточняются при возникновении потребности
	Аларское	Аларская дача кв: 1-8; 9ч; 10; 11; 20ч-22ч; 23; 26; 27ч; 28ч; 31ч-33ч; 34; 35ч; 36ч; 37; 40ч-42ч; 44-48; 50; 52-57; 58ч; 61; 62; 68; 69; 74; 75; 77ч-81ч; 83ч-85ч; 90ч.	
	Алятское	Алятская дача кв: 1ч-5ч; 6; 8ч; 9; 11ч; 12-14; 16ч; 19ч-21ч; 23ч; 24ч; 26; 28ч-31ч; 32-37; 38ч; 39-43; 44ч; 45-51; 52ч-57ч; 58; 59ч; 60ч; 62; 63ч-65ч; 67ч; 68-71; 72ч; 73; 75ч; 76-78.	
	Заречное	Заречная дача кв: 1-14; 16-62; 65ч; 69ч.	
	Всего по лесничеству		1793
Заготовка и сбор не древесных лесных ресурсов	Приморское	Приморская дача части кв: 1-73.	данные уточняются при возникновении потребности
	Аларское	Аларская дача части кв: 1-91.	
	Алятское	Алятская дача части кв. 1-79	
	Заречное	Заречная дача части кв: 1-70.	
	Всего по лесничеству		71952
Заготовка пищевых лесных ресурсов и сбор лекарственных растений	Приморское	Приморская дача части кв: 1-73.	данные уточняются при возникновении потребности
	Аларское	Аларская дача части кв: 1-91.	
	Алятское	Алятская дача части кв. 1-79	
	Заречное	Заречная дача части кв: 1-70.	
	Всего по лесничеству		74533
Осуществления видов деятельности в сфере охотничьего хозяйства	Приморское	Приморская дача части кв: 1-73.	15255
	Аларское	Аларская дача части кв: 1-11; 14ч-18ч, 19-91.	22674
	Алятское	Алятская дача части кв. 1-79	18963
	Заречное	Заречная дача части кв: 1-70.	18314
	Всего по лесничеству		75206
Ведение сельского хозяйства	Приморское	Приморская дача кв: 1-73.	15255
	Аларское	Аларская дача кв: 1-91.	23860
	Алятское	Алятская дача кв. 1-79	18963
	Заречное	Заречная дача кв: 1-70.	18314
	Всего по лесничеству		76392
Осуществление научно-исследовательской, образовательной деятельности	Приморское	Приморская дача кв: 1-73.	15255
	Аларское	Аларская дача кв: 1-91.	23860
	Алятское	Алятская дача кв 1-79	18963
	Заречное	Заречная дача кв: 1-70.	18314
	Всего по лесничеству		76392
Осуществление рекреационной деятельности	Приморское	Приморская дача кв: 1-73.	15255
	Аларское	Аларская дача кв: 1-91.	23860
	Алятское	Алятская дача кв. 1-79	18963
	Заречное	Заречная дача кв: 1-70.	18314
	Всего по лесничеству		76392
Создание лесных плантаций и их эксплуатация	Приморское	Приморская дача кв: 15-36; 44; 46; 48; 49; 55; 56ч; 58-63; 65; 67; 68; 70-73.	9192
	Аларское	Аларская дача кв: 1-8; 9ч; 10; 11; 20ч-22ч; 23; 26; 27ч; 28ч; 31ч-33ч; 34; 35ч; 36ч; 37; 40ч-42ч; 44-48; 50; 52-57; 58ч; 61; 62; 68; 69; 74; 75; 77ч-81ч; 83ч-85ч; 90ч.	16370
	Алятское	Алятская дача кв: 1ч-5ч; 6; 8ч; 9; 11ч; 12-14; 16ч; 19ч-21ч; 23ч; 24ч; 26; 28ч-31ч; 32-37; 38ч; 39-43; 44ч; 45-51; 52ч-57ч; 58; 59ч; 60ч; 62; 63ч-65ч; 67ч; 68-71; 72ч; 73; 75ч; 76-78.	16224
	Заречное	Заречная дача кв: 1-14; 16-62; 65ч; 69ч.	16907
	Всего по лесничеству		58693
Выращивание лесных плодовых, ягодных, декоративных растений, лекарственных растений	Приморское	Приморская дача кв: 15-36; 44; 46; 48; 49; 55; 56ч; 58-63; 65; 67; 68; 70-73.	Нелесные земли, не покрытые лесной растительностью земли, на которых невозможно естественное возобновление леса до посадки на них лесных культур; земли, подлежащие рекультивации (выработанные торфяники и др.). Под пологом леса могут использоваться участки малоценных насаждений, не намеченные под реконструкцию
	Аларское	Аларская дача кв: 1-8; 9ч; 10; 11; 20ч-22ч; 23; 26; 27ч; 28ч; 31ч-33ч; 34; 35ч; 36ч; 37; 40ч-42ч; 44-48; 50; 52-57; 58ч; 61; 62; 68; 69; 74; 75; 77ч-81ч; 83ч-85ч; 90ч.	
	Алятское	Алятская дача кв: 1ч-5ч; 6; 8ч; 9; 11ч; 12-14; 16ч; 19ч-21ч; 23ч; 24ч; 26; 28ч-31ч; 32-37; 38ч; 39-43; 44ч; 45-51; 52ч-57ч; 58; 59ч; 60ч; 62; 63ч-65ч; 67ч; 68-71; 72ч; 73; 75ч; 76-78.	
	Заречное	Заречная дача кв: 1-14; 16-62; 65ч; 69ч.	
	Всего по лесничеству		1938

Виды разрешенного использования лесов	Наименование участкового лесничества	Перечень кварталов или их частей по дачам	Площадь, га
Выполнение работ по геологическому изучению недр, разработка месторождений полезных ископаемых	Приморское	Приморская дача кв: 1-73.	15255
	Аларское	Аларская дача кв: 1-91.	23860
	Алятское	Алятская дача кв. 1-79	18963
	Заречное	Заречная дача кв: 1-70.	18314
	Всего по лесничеству		76392
Строительство и эксплуатация водохранилищ и иных искусственных водных объектов, а также гидротехнических сооружений и специализированных портов	Приморское	Приморская дача кв: 1-73.	15255
	Аларское	Аларская дача кв: 1-91.	23860
	Алятское	Алятская дача кв. 1-79	18963
	Заречное	Заречная дача кв: 1-70.	18314
	Всего по лесничеству		76392
Строительство, реконструкция, эксплуатация линейных объектов	Приморское	Приморская дача кв: 1-73.	15255
	Аларское	Аларская дача кв: 1-91.	23860
	Алятское	Алятская дача кв. 1-79	18963
	Заречное	Заречная дача кв: 1-70.	18314
	Всего по лесничеству		76392
Переработка древесины и иных ресурсов	Приморское	Приморская дача кв: 15-36; 44; 46; 48; 49; 55; 56ч; 58-63; 65; 67; 68; 70-73.	9192
	Аларское	Аларская дача кв: 1-8; 9ч; 10; 11; 20ч-22ч; 23; 26; 27ч; 28ч; 31ч-33ч; 34; 35ч; 36ч; 37; 40ч-42ч; 44-48; 50; 52-57; 58ч; 61; 62; 68; 69; 74; 75; 77ч-81ч; 83ч-85ч; 90ч.	16370
	Алятское	Алятская дача кв: 1ч-5ч; 6; 8ч; 9; 11ч; 12-14; 16ч; 19ч-21ч; 23ч; 24ч; 26; 28ч-31ч; 32-37; 38ч; 39-43; 44ч; 45-51; 52ч-57ч; 58; 59ч; 60ч; 62; 63ч-65ч; 67ч; 68-71; 72ч; 73; 75ч; 76-78.	16224
	Заречное	Заречная дача кв: 1-14; 16-62; 65ч; 69ч.	16907
	Всего по лесничеству		58693
Осуществление религиозной деятельности	Приморское	Приморская дача кв: 1-73.	15255
	Аларское	Аларская дача кв: 1-91.	23860
	Алятское	Алятская дача кв. 1-79	18963
	Заречное	Заречная дача кв: 1-70.	18314
	Всего по лесничеству		76392

Виды разрешенного использования лесов	Наименование участкового лесничества	Перечень кварталов или их частей по дачам	Площадь, га
Выращивание посадочного материала лесных насаждений	Приморское	Приморская дача части кв: 1-73.	данные уточняются при возникновении потребности
	Аларское	Аларская дача части кв: 1-91.	
	Алятское	Алятская дача части кв. 1-79	
	Заречное	Заречная дача части кв: 1-70.	
	Всего по лесничеству		3514

По вышеприведенной таблице необходимо привести некоторые пояснения. В соответствии с частью 2 ст. 16 ЛК РФ заготовка древесины осуществляется не только в спелых и перестойных лесных насаждениях, но и в насаждениях других возрастных групп. В этих случаях заготовка древесины осуществляется в порядке рубок ухода, проведения санитарно-оздоровительных мероприятий, при рубках насаждений на лесных участках, предназначенных для строительства, реконструкции и эксплуатации объектов, предусмотренных статьями 13, 14, 21 ЛК РФ. Таким образом, отнесение лесных кварталов к участкам, в которых разрешена заготовка древесины, не означает, что там автоматически допускается рубка спелых и перестойных лесных насаждений.

Глава 2. Использование лесов

2.1. Нормативы и параметры разрешенного использования лесов при заготовке древесины

Согласно ЛК РФ (статья 16) для заготовки древесины допускается осуществление рубок:

1) спелых, перестойных лесных насаждений;

2)средневозрастных, приспевающих, спелых, перестойных лесных насаждений при вырубке погибших и поврежденных лесных насаждений, уходе за лесами;

3) лесных насаждений любого возраста на лесных участках, предназначенных для строительства, реконструкции и эксплуатации объектов, предусмотренных статьями 13, 14 и 21 ЛК РФ.

2.1.1. Расчетная лесосека для заготовки древесины при осуществлении рубок спелых и перестойных лесных насаждений

Возможные (допустимые) объемы заготовки древесины в спелых и перестойных лесных насаждениях регламентируются размерами расчётной лесосеки. На основании приказа Рослесхоза от 27.05.2011 г. № 191 «Об утверждении Порядка исчисления расчетной лесосеки» запроектированы сплошные и выборочные рубки спелых и перестойных насаждений в эксплуатационных лесах и выборочные рубки спелых и перестойных насаждений в защитных лесах.

Выборочные рубки спелых и перестойных насаждений в эксплуатационных лесах назначаются:

- в разновозрастных насаждениях, если одно из поколений представлено средневозрастной группой;
- в сложных двухъярусных насаждениях со вторым ярусом хозяйственно ценных хвойных пород;
- на склонах свыше 20 градусов.

Расчётная лесосека по выборочным рубкам приведена в таблице 2.1.1.1, а по сплошным рубкам – в таблице 2.1.1.2.

Общий размер расчётной лесосеки при рубке спелых и перестойных насаждений для заготовки древесины в целом по лесничеству определён в объёме 98,6 тыс. м^3 ликвидной древесины, из них по хвойным насаждениям – 50,0 тыс. м^3 (50,7%), по мягколиственным – 48,6 тыс. м^3 (49,3%). Основной удельный вес приходится на сплошные рубки (99,3%).

Таблица 2.1.1.1

Расчетная лесосека для осуществления выборочных рубок спелых и перестойных лесных насаждений на срок действия лесохозяйственного регламента

Показатели	Всего		В том числе по полнотам											
	га	тыс. м^3	1,0		0,9		0,8		0,7		0,6		0,5-0,3	
			га	тыс. м^3	га	тыс. м^3	га	тыс. м^3	га	тыс. м^3	га	тыс. м^3	га	тыс. м^3
Целевое назначение лесов	**Защитные леса**													
Категория защитных лесов	**Леса, выполняющие функции защиты природных и иных объектов**													
Хозяйственная секция	**Береза**													
Всего включено в расчет	90	8,0							14	2,0			76	6,0
Средний процент выборки от общего запаса		3,8								15				
Запас вырубаемый за один прием		0,3								0,3				
Средний период повторяемости, лет		30												
Ежегодная расчетная лесосека:														
корневой														
ликвид														
деловая														
Итого по мягколиственным														
Всего включено в расчет	90	8							14	2			76	6
Средний процент выборки от общего запаса		3,8								15				
Запас вырубаемый за один прием		0,3								0,3				
Средний период повторяемости, лет		30												
Ежегодная расчетная лесосека:														
корневой														
ликвид														
деловая														
Итого по леса, выполняющие функции защиты природных и иных объектов														
Всего включено в расчет	90	8,0							14	2,0			76	6,0
Средний процент выборки от общего запаса		3,8								15				
Запас вырубаемый за один прием		0,3								0,3				
Средний период повторяемости, лет		30												
Ежегодная расчетная лесосека:														
корневой														
ликвид														
деловая														
Категория защитных лесов	**Ценные леса**													
Хозяйственная секция	**Сосна 3 бонитета и ниже**													
Всего включено в расчет	104	19,9							95	18,7	9	1,2		
Средний процент выборки от общего запаса		14,7								15		10		
Запас вырубаемый за один прием		2,9								2,8		0,1		
Средний период повторяемости, лет		30												
Ежегодная расчетная лесосека:														
корневой	4	0,1												
ликвид		0,1												
деловая		0,1												
Итого по Сосне														
Всего включено в расчет	104	19,9							95	18,7	9	1,2		
Средний процент выборки от общего запаса		14,7								15		10		
Запас вырубаемый за один прием		2,9								2,8		0,1		
Средний период повторяемости, лет		30												
Ежегодная расчетная лесосека:														
корневой	4	0,1												
ликвид		0,1												
деловая		0,1												
Итого по хвойным														
Всего включено в расчет	104	19,9							95	18,7	9	1,2		
Средний процент выборки от общего запаса		14,7								15		10		
Запас вырубаемый за один прием		2,9								2,8		0,1		
Средний период повторяемости, лет		30												
Ежегодная расчетная лесосека:														
корневой	4	0,1												
ликвид		0,1												
деловая		0,1												
Хозяйственная секция	**Береза**													
Всего включено в расчет	2049	229,1					16	2,7	528	75,9	442	57,6	1063	92,9
Средний процент выборки от общего запаса		7,7						20		15		10		
Запас вырубаемый за один прием		17,7						0,5		11,4		5,8		
Средний период повторяемости, лет		30												

Показатели	Всего		В том числе по полнотам											
			1,0		0,9		0,8		0,7		0,6		0,5-0,3	
	га	тыс. м³	га	тыс. м³	га	тыс. м³	га	тыс. м³	га	тыс. м³	га	тыс. м³	га	тыс. м³
Ежегодная расчетная лесосека:														
корневой	33	0,6												
ликвид		0,6												
деловая		0,3												
Хозяйственная секция	**Осина**													
Всего включено в расчет	40	7,0							40	7,0				
Средний процент выборки от общего запаса		15,0								15				
Запас вырубаемый за один прием		1,1								1,1				
Средний период повторяемости, лет		30												
Ежегодная расчетная лесосека:														
корневой														
ликвид														
деловая														
Итого по мягколиственным														
Всего включено в расчет	2089	236,1					16	2,7	568	82,9	442	57,6	1063	92,9
Средний процент выборки от общего запаса		7,9						20		15		10		
Запас вырубаемый за один прием		18,8						0,5		12,5		5,8		
Средний период повторяемости, лет		30												
Ежегодная расчетная лесосека:														
корневой	33	0,6												
ликвид		0,6												
деловая		0,3												
Итого по ценным лесам														
Всего включено в расчет	2193	256,0					16	2,7	663	101,6	451	58,8	1063	92,9
Средний процент выборки от общего запаса		8,5						20		15		10		
Запас вырубаемый за один прием		21,7						0,5		15,3		5,9		
Средний период повторяемости, лет		30												
Ежегодная расчетная лесосека:														
корневой	37	0,7												
ликвид		0,7												
деловая		0,4												
Итого по защитным лесам														
Всего включено в расчет	2283	264,0					16	2,7	677	103,6	451	58,8	1139	98,9
Средний процент выборки от общего запаса		8,3						20		15		10		
Запас вырубаемый за один прием		22,0						0,5		15,6		5,9		
Средний период повторяемости, лет		30												
Ежегодная расчетная лесосека:														
корневой	37	0,7												
ликвид		0,7												
деловая		0,4												
в том числе по хвойным														
Всего включено в расчет	104	19,9							95	18,7	9	1,2		
Средний процент выборки от общего запаса		14,7								15		10		
Запас вырубаемый за один прием		2,9								2,8		0,1		
Средний период повторяемости, лет		30												
Ежегодная расчетная лесосека:														
корневой	4	0,1								0,1		0,0		
ликвид		0,1								0,1		0,0		
деловая		0,1								0,1		0,0		
в том числе по мягколиственным														
Всего включено в расчет	2179	244,1					16	2,7	582	84,9	442	57,6	1139	98,9
Средний процент выборки от общего запаса		7,8						20		15		10		
Запас вырубаемый за один прием		19,1						0,5		12,8		5,8		
Средний период повторяемости, лет		30												
Ежегодная расчетная лесосека:														
корневой	33	0,6												
ликвид		0,6												
деловая		0,3												
Целевое назначение лесов	**Эксплуатационные леса**													
Хозяйственная секция	**Сосна 3 бонитета и ниже**													
Всего включено в расчет	6	1,9					6	1,9						
Средний процент выборки от общего запаса		30,0						30						
Запас вырубаемый за один прием		0,6						0,6						
Средний период повторяемости, лет		30												
Ежегодная расчетная лесосека:														
корневой														
ликвид														
деловая														
Итого по Сосне														
Всего включено в расчет	6	1,9					6	1,9						
Средний процент выборки от общего запаса		30,0						30						
Запас вырубаемый за один прием		0,6						0,6						
Средний период повторяемости, лет		30												
Ежегодная расчетная лесосека:														
корневой	0	0,0						0,0						
ликвид		0,0						0,0						
деловая		0,0						0,0						
Итого по хвойным														
Всего включено в расчет	6	1,9					6	1,9						
Средний процент выборки от общего запаса		30,0						30						
Запас вырубаемый за один прием		0,6						0,6						
Средний период повторяемости, лет		30												
Ежегодная расчетная лесосека:														
корневой														
ликвид														
деловая														
Итого по эксплуатационным лесам														
Всего включено в расчет	6	1,9					6	1,9						
Средний процент выборки от общего запаса		30,0						30						
Запас вырубаемый за один прием		0,6						0,6						
Средний период повторяемости, лет		30												
Ежегодная расчетная лесосека:														
корневой														
ликвид														
деловая														
Итого по выборочным рубкам														
Всего включено в расчет	2289	265,9					22	4,6	677	103,6	451	58,8	1139	98,9
Средний процент выборки от общего запаса		11,6						30		20		15		
Запас вырубаемый за один прием		22,6						1,1		15,6		5,9		
Средний период повторяемости, лет		30												
Ежегодная расчетная лесосека:														
корневой	37	0,7												

Показатели	Всего		В том числе по полнотам											
	га	тыс. м³	1,0		0,9		0,8		0,7		0,6		0,5-0,3	
			га	тыс. м³	га	тыс. м³	га	тыс. м³	га	тыс. м³	га	тыс. м³	га	тыс. м³
ликвид		0,7												
деловая		0,4												
в том числе по хвойным														
Всего включено в расчет	110	21,8					6	1,9	95	18,7	9	1,2		
Средний процент выборки от общего запаса		20,6						30		20		15		
Запас вырубаемый за один прием		3,5						0,6		2,8		0,1		
Средний период повторяемости, лет		30												
Ежегодная расчетная лесосека:														
корневой	4	0,1												
ликвид		0,1												
деловая		0,1												
в том числе по мягколиственным														
Всего включено в расчет	2179	244,1					16	2,7	582	84,9	442	57,6	1139	98,9
Средний процент выборки от общего запаса		10,8						30		20		15		
Запас вырубаемый за один прием		19,1						0,5		12,8		5,8		
Средний период повторяемости, лет		30												
Ежегодная расчетная лесосека:														
корневой	33	0,6												
ликвид		0,6												
деловая		0,3												

Таблица 2.1.1.2

Расчетная лесосека для осуществления сплошных рубок спелых и перестойных лесных насаждений

Хозсекцияи преобладающая порода	Земли, покрытые лесной растительностью, га	В том числе по группам возраста						Запас спелых и перестойных, лесных насаждений тыс. м³.	Средний запас на 1 га эксплуатационного фонда м³/га	Средний прирост, корневой массы, тыс. м³	Возраст рубки класс возраста	Исчисленные расчетные лесосеки, га					Рекомендуемая к принятию расчетная лесосека					Число лет использования эксплуатационного фонда	Предполагаемый остаток, га	
		молодняки	средневозрастные		приспевающие	спелые и перестойные						равномерного пользования	2-я возрастная	1-я возрастная	интегральная	по состоянию	площадь га	запас корневой тыс. м³	вликвиде				при-спевающих	спелых и перестойных
			всего	вклю чено в расчет		всего	в т.ч. перестойные												всего	в том числе деловой	%деловой от ликвида			
Сосна 2 бон.и выше	17145	1142	5176	5176	8870	1957	0	477,0	244	63,8	81/5	212	267	271	193		193	47,1	41,9	37,7	90	10	7017	4469
Сосна 3 бон.и ниже	3046	389	1037	998	1365	255	0	70,3	276	8,6	101/6	30	44	41	35		30	8,3	7,1	6,2	87	8	1182	638
Итого по сосне:	20191	1531	6213	6174	10235	2212	0	547,3	247	72,4		242	311	312	228		223	55,4	49,0	43,9	90	10	8199	5107
Ель	21	0	21	21	0	0		0		0,1	101/6	0	0	0	0			0,0	0,0	0,0	77		11	0
Лиственница 3 бон.и выше	878	5	640	602	62	171	0	31,9	187	2,4	101/6	9	14	6	10		6	1,1	0,9	0,7	75	29	332	142
Лиственница 4 бон.и ниже	158	0	158	80	0	0		0,0		0,3	121/7	1	1	0	1			0,0	0,0	0,0	75		40	0
Итого по лиственнице:	1036	5	798	682	62	171	0	31,9	187	2,7		10	15	6	11		6	1,1	0,9	0,7	78	29	372	142
Берёза	25171	370	12516	7153	4229	8056	298	1032,2	128	59,6	61/7	413	648	614	617		413	52,9	47,6	21,9	46	20	7153	8155
Осина	170	43	48	48	39	40	4	7,1	178	0,5	51/6	3	4	4	4		3	0,5	0,4	0,2	46	14	48	49
ВСЕГО:																								
	46589	1949	19596	14078	14565	10479	302	1618,5	154	135,3		668	978	936	860		645	109,9	97,9	66,7	68	15	15748	13453
в том числе хвойных:																								
	21248	1536	7032	6877	10297	2383	0	579,2	243	75,2		252	326	318	239		229	56,5	49,9	44,6	89	10	8547	5249
мягколиственных:																								
	25341	413	12564	7201	4268	8096	302	1039,3	128	60,1		416	652	618	621		416	53,4	48,0	22,1	46	19	7201	8204

2.1.2. Расчетная лесосека (ежегодный допустимый объем изъятия)для осуществления рубок средневозрастных, приспевающих, спелых, перестойных лесных насаждений при уходе за лесами

Расчётная лесосека для осуществления рубок средневозрастных, приспевающих, спелых, перестойных лесных насаждений при уходе за лесом приведена в таблице 2.1.2.1.

Таблица 2.1.2.1

Расчетная лесосека (ежегодный допустимый объем изъятия древесины) в средневозрастных, приспевающих, спелых и перестойных лесных насаждениях при уходе за лесами

№ п/п	Показатели	Ед. изм	Виды ухода за лесами						Итого
			прореживание	проходные рубки	рубки обновления	рубки переформирования	рубки реконструкции	рубка единичных деревьев	
Порода - Сосна									
1	Выявленный фонд по лесо-	га	1321	53					1374
	водственным требованиям	тыс.м³	62,5	2,6					65,1
2	Срок повторяемости	лет	15	20					
3	Ежегодный размер пользования:								
	площадь	Га	88	3					91
	Вырубаемый запас:	тыс.м³							
	корневой		4,2	0,1					4,3
	ликвидный	-«-	3,6	0,1					3,7
	деловой	-«-	2,0	0,1					2,1
Хвойные - всего									
1	Выявленный фонд по лесо-	га	1321	53					1374
	водственным требованиям	тыс.м³	62,5	2,6					65,1
2	Срок повторяемости	лет	15	20					
3	Ежегодный размер пользования:								
	площадь	га	88	3					91
	Вырубаемый запас:	тыс.м³							
	корневой		4,2	0,1					4,3
	ликвидный	-«-	3,6	0,1					3,7
	деловой	-«-	2,0	0,1					2,1
Порода - Берёза									
1	Выявленный фонд по лесо-	га	1758	937					2695
	водственным требованиям	тыс.м³	35,9	20,7					56,6
2	Срок повторяемости	лет	15	20					
3	Ежегодный размер пользования:								
	площадь	га	117	47					164
	Вырубаемый запас:	тыс.м³							
	корневой		2,4	1,0					3,4
	ликвидный	-«-	2,1	0,9					3,0
	деловой	-«-	0,8	0,4					1,2
Порода – Осина									
1	Выявленный фонд по лесо-	га	249						249
	водственным требованиям	тыс.м³	5,9						5,9
2	Срок повторяемости	лет	15	20					
3	Ежегодный размер пользования:								
	площадь	га	17	0					17
	Вырубаемый запас:	тыс.м³							
	корневой		0,4	0					0,4
	ликвидный	-«-	0,3	0					0,3
	деловой	-«-	0,1	0					0,1

№ п/п	Показатели	Ед. изм	Виды ухода за лесами						Итого
			прореживание	проходные рубки	рубки обновления	рубки переформирования	рубки реконструкции	рубка единичных деревьев	
Мягколиственные – всего									
1	Выявленный фонд по лесо-водственным требованиям	га	2007	937					2944
		тыс.м³	41,8	20,7					62,5
2	Срок повторяемости	лет							
3	Ежегодный размер пользования:								
	площадь	га	134	47					181
	Вырубаемый запас:	тыс.м³							
	корневой		2,8	1,0					3,8
	ликвидный	-«-	2,4	0,9					3,3
	деловой	-«-	0,9	0,4					1,3
Всего									
1	Выявленный фонд по лесо-водственным требованиям	га	3328	990					4318
		тыс.м³	104,3	23,3					127,6
2	Срок повторяемости	лет							
3	Ежегодный размер пользования:								
3	площадь	га	222	50					272
	Вырубаемый запас:	тыс.м³							
	корневой		7,0	1,1					8,1
	ликвидный	-«-	6,0	1,0					7,0
	деловой	-«-	3,0	0,4					3,4

Показатели (параметры) рубок ухода в средневозрастных, приспевающих, спелых, перестойных лесных насаждениях приведены в «Правилах ухода за лесами», утвержденных приказом МПР России от 16.07.2007 г. № 185.

Параметры рубок обновления и переформирования приказом МПР России от 16.07.2007 № 185 не установлены. Поэтому возможный ежегодный объём по этим рубкам не определён.

Проведение рубок ухода за лесом лесохозяйственным регламентом предусматривается только в средневозрастных лесных насаждениях.

Рубка единичных деревьев выполняется одновременно с первыми приёмами рубок ухода в молодняках или при проведении лесовосстановительных мероприятий.

Показатели рубок ухода по каждой породе с указанием типов условий местопроизрастания, групп насаждений по составу до ухода, классов бонитетов, минимальной сомкнутости полога после ухода, проценту выборки по числу деревьев или массе приведены в таблице 2.1.2.2.

Таблица 2.1.2.2

Нормативы режима рубок ухода в насаждениях основных лесообразующих пород по группам типов леса при вырубке средневозрастных насаждений

Исходный состав насаждений	Группа типов леса	Прореживания		Проходные рубки		Целевой состав к возрасту спелости
		Минимальная сомкнутость до ухода после ухода	интенсивность в % по запасу повторяемость, лет	минимальная сомкнутость до ухода после ухода	интенсивность в %по запасу повторяе-мость, лет	
1. Лиственные с участием сосны и лиственницы до 3 ед. состава	Разнотравная,разнотравно-брусничная,злаковая, крупнотравная	0,7 0,6	30-35 10-12	Не проводятся		7С3БОс 7Л3БОс,
2. Смешанные с участием сосны и лиственницы 4-6 единиц состава	Разнотравная, бруснично-разнотравная, рододендроново-брусничная,	0,7 0,6-0,7	20-30 12-15	0,8 0,7	20-30 15-20	8-10С 0-2БОс 8-10Л 0-2БОс
3. Чистые сосновые и лиственничные и с примесью лиственных до 3 единиц	Сухие(сухоразнотравные,толокнянковые,лишайниковые),брусничные,рододендрон ово-ольховниковая	0,8 0,7	20-25 12-15	0,8 0,7	20-25 20-25	9-10С 0-1БОс 9-10Л 0-1БОс
4. Чистые березовые и осиновые	Разнотравная,бруснично-разнотравная,рододендроново-разнотравная,	0,7	20-30 15-20	0,8 0,7	15-20 20	10Б 10Ос
5. Березовые и осиновые с редкой примесью хвойных		0,6	35-40 10-15	0,8 0,7	20-30 15	10Б 0-3Хв. 10Ос 0-3Хв.

Примечания:

1. Исходный состав в гр.1 для всех видов рубок ухода.

2. Максимальный процент интенсивности рубок приведен для насаждений сомкнутостью 1,0. При меньших показателях сомкнутости, наличии опасности резкого снижения устойчивости и других неблагоприятных условиях, а также при проведении ухода на участках с сетью технологических коридоров интенсивность рубки естественно снижается. Повышение интенсивности на 5–7% по запасу может допускаться при прорубке технологических коридоров и необходимости удаления большого количества нежелательных деревьев. Общая площадь технологических коридоров, прорубаемых при проходных рубках, не должна превышать 15 процентов площади лесосеки. В средневозрастных лесных насаждениях для прокладки технологических коридоров (трелевочных волоков) должно вырубаться не более 5–10% от всех деревьев, имеющихся в лесном насаждении до проведения рубки.

3. Классы бонитетов, в нормативах режима рубок ухода в насаждениях основных лесообразующих пород по группам типов леса при вырубке средневозрастных насаждений, Правилами ухода за лесами для среднесибирскогоподтаежно-лесостепного лесорастительного районане отражены. Для насаждений, произрастающих в указанных в таблице 2.1.2.2 группах типов леса, характерными являются 1-4 классы бонитетов.

2.1.3. Расчетная лесосека (ежегодный допустимый объём изъятия древесины) при всех видах рубок

Ежегодный допустимый объём изъятия древесины при всех видах рубок содержится в таблице 2.1.3.1.

Таблица 2.1.3.1

Ежегодный допустимый объём изъятия древесины при всех видах рубок

площадь – га; запас – тыс. м³

Хозяйства	Ежегодный допустимый объём изъятия древесины														
	при рубке спелых и перестойных лесных насаждений			при рубке лесных насаждений при уходе за лесами			при рубке поврежденных и погибших лесных насаждений			при рубке лесных насаждений на лесных участках, предназна-ченных для строительства, реконструкции и эксплуатации объ-ектов лесной, лесоперерабатывающей инфраструктуры и объ ектов, не связанных с созданием лесной инфраструктуры			всего		
	площадь	запас		площадь	запас		пло-щадь	запас		площадь	запас		площадь	запас	
		ликвид ный	деловой		ликвид ный	деловой		ликвид ный	деловой		ликвид ный	дело вой		ликвид ный	деловой
Хвойные	233	50,0	44,7	91	3,7	2,1	102	16,8	11,7	3	0,4	0,3	429	70,9	58,8
Мягколиственные	449	48,6	22,4	181	3,3	1,3	39	3,9	1,5	3	0,4	0,3	672	56,2	25,5
Итого	682	98,6	67,1	272	7	3,4	141	20,7	13,2	6	0,8	0,6	1101	127,1	84,3

Подробные сведения об объёмах рубок в разрезе преобладающих пород приведены:

- при рубке спелых и перестойных лесных насаждений – в таблицах 2.1.1.1 и 2.1.1.2;
- при рубке лесных насаждений при уходе за лесом – в таблице 2.1.2.1;
- при рубке поврежденных и погибших лесных насаждений – в таблице 2.17.2.2.

Общий возможный размер пользования лесом по всем видам рубок составляет 127,1 тыс. м³ ликвидной древесины, на площади 1101 га. Удельный вес рубок спелых и перестойных насаждений составляет 78%, рубок ухода – 5%, при рубке поврежденных и погибших лесных насаждений – 16%. При рубке лесных насаждений, связанной с созданием объектов лесной инфраструктуры объём заготовки древесины составит 1% от общего объёма древесины, вырубаемой при всех видах рубок.

Распределение возможного размера пользования лесом по всем видам рубок по способам рубок:

· сплошные рубки – 102,4 тыс. м³ ликвидной древесины,

· выборочные рубки – 10,0 тыс. м³ ликвидной древесины.

Заготовка гражданами древесины для собственных нужд регламентируется статьей 30 ЛК РФ и законом Иркутской области от 10.11.2011 г. № 109-оз « О порядке и нормативах заготовки гражданами древесины для собственных нужд в Иркутской области» (в ред. От 04.04.2014 г. № 38–оз).

2.1.4. Возрасты рубок

Возрасты рубок в спелых и перестойных насаждениях лесничества (таблица 2.1.4.1) приняты в соответствии с приказами Федерального агентства лесного хозяйства от 09.04.2015 г. № 105 «Об установлении возрастов рубок»

Таблица 2.1.4.1

Возрасты рубок

Виды целевого назначения лесов, в том числе категории защитных лесов	Хозсекции и входящие в них преобладающие породы	Классы бонитета	Возрасты рубок, лет
Защитные леса: Леса, выполняющие функции защиты природных и иных объектов: - защитные полосы лесов, расположенные вдоль железнодорожных путей общего пользования, федеральных автомобильных дорог общего пользования, автомобильных дорог общего пользования, находящихся в собственности субъектов Российской Федерации; - зеленые зоны, лесопарковые зоны. Ценные леса: - леса, расположенные в пустынных, полупустынных, лесостепных, лесотундровых зонах, степях, горах; -нерестоохранные полосы лесов. (все категории защитных лесов, кроме запретных полос лесов, расположенных вдоль водных объектов)	Сосна	2 и выше	101-120
		3 и ниже	121-140
	Лиственница	3 и выше	121-140
		4 и ниже	141-160
	Ель, пихта	Все бонитеты	121-140
	Кедровый стланик	Все бонитеты	121-140
	Кедр	Все бонитеты	201-240
	Береза	Все бонитеты	71-80
	Осина,Тополь Чозения	Все бонитеты	61-70
	Ива древовидная	Все бонитеты	51-60

Виды целевого назначения лесов, в том числе категории защитных лесов	Хозсекции и входящие в них преобладающие породы	Классы бонитета	Возрасты рубок, лет
	Ива кустарниковая	Все бонитеты	5
- запретные полосы лесов, расположенные вдоль водных объектов. **Эксплуатационные леса**	Сосна	2 и выше	81-100
		3 и ниже	101-120
	Лиственница	3 и выше	101-120
		4 и ниже	121-140
	Ель, пихта	Все бонитеты	101-120
	Кедровый стланик	Все бонитеты	101-120
	Кедр	Все бонитеты	161-200
	Береза	Все бонитеты	61-70
	Осина,Тополь Чозения	Все бонитеты	51-60
	Ива древовидная	Все бонитеты	41-50
	Ива кустарниковая	Все бонитеты	5

2.1.5. Нормативы и параметры рубок лесных насаждений

2.1.5.1. Процент (интенсивность) выборки древесины с учетом полноты древостоя, состава и тому подобное; размеры лесосек, сроки примыкания лесосек; количество зарубов; сроки повторяемости рубок

Основные параметры использования лесов для заготовки древесины в спелых и перестойных насаждениях приведены в Правилах заготовки древесины, утвержденных приказом Рослесхоза от 01.08.2011 г. № 337 и Особенностях использования, охраны, защиты, воспроизводства лесов, расположенных в водоохранных зонах, лесов, выполняющих функции защиты природных и иных объектов, ценных лесов, а также лесов, расположенных на особо защитных участках лесов, утвержденных приказом Рослесхоза от 14.12.2010 г. № 485.

Заготовка древесины при рубках спелых, перестойных лесных насаждений осуществляется с соблюдением ширины и площади лесосек, количества зарубов, сроков и способов примыкания лесосек и иных параметров (таблица 2.1.5.1).

Таблица 2.1.5.1

Параметры заготовки древесины

№ п/п	Параметры заготовки древесины	Защитные леса	Эксплуатационные леса
1.	Способы рубок	сплошные и выборочные	
2.	Максимальная интенсивность выборочных рубок:		
	добровольно-выборочные рубки	30%	40 %
	группово-выборочные рубки	30%	40%
3.	Предельная площадь лесосек выборочных рубок, га		
	добровольно-выборочные рубки	15	30
	группово-выборочные рубки	15	30
4.	Предельная площадь лесосек сплошных рубок, га		
	сосна, лиственница	5	35
	ель, пихта	5	30
	мягколиственные	5	30
5.	Предельная ширина лесосек сплошных рубок, м		
	сосна, лиственница	100	350
	ель, пихта	100	300
	мягколиственные	100	300
6.	Сроки примыкания, лет		
	сосна, лиственница	5	5
	ель, пихта	5	5
	мягколиственные	2	2
7.	Количество зарубов в расчете на 1 км при ширине (протяжённости) лесосек:		
	до 50 м	не более 4	
	51-150 м	не более 3	
	151-250 м	не более 2	
	251 м и более	1	
8.	Общая площадь под погрузочными пунктами (в % от общей площади лесосеки)		
	на лесосеках более 10 га:		
	при сплошных рубках	не более 5%	
	при выборочных рубках	не более 3%	
	На лесосеках сплошных рубок при трелёвке деревьев и хлыстов для создания межсезонных запасов древесины общая площадь погрузочных пунктов и бытовых площадок:		
	без повреждения почвы	не более 15%	
	с повреждением почвы	не более 3%	
	на лесосеках 10 га и менее:		
	с последующим возобновлением	0,40 га	
	с предварительным возобновлением	0,30 га	
	при постепенных рубках	0,30 га	
	при выборочных рубках	0,25 га	
9.	Площадь трасс волоков и дорог (в % от площади лесосеки):		
	при сплошных рубках	не более 20%	
	при сплошных рубках с применением многооперационной техники	допускается увеличение площади под волоками до 30%	
	в равнинных лесах, при сплошных рубках без сохранения подроста в условиях типов леса, где минерализация поверхности почвы имеет положительное значение для лесовостановления	Площадь волоков не ограничивается	
	при выборочных рубках	не более 15%	
10.	Ширина трасс волоков для самоходных канатных установок, м	не более 10	

Рубки лесных насаждений осуществляются в форме выборочных рубок или сплошных рубок.

Выборочными рубками являются рубки, при которых на соответствующих землях или земельных участках вырубается часть деревьев и кустарников (часть 2 статьи 17 Лесного кодекса Российской Федерации).

Сплошными рубками признаются рубки, при которых на соответствующих землях или земельных участках вырубаются лесные насаждения с сохранением для воспроизводства лесов отдельных деревьев и кустарников или групп деревьев и кустарников (часть 3 статьи 17 Лесного кодекса Российской Федерации).

Выборочные рубки.

Выборочные рубки спелых, перестойных лесных насаждений проводятся с интенсивностью, обеспечивающей формирование устойчивых лесных насаждений из второго яруса и подроста. В этом случае проводится рубка части спелых и перестойных деревьев с сохранением второго яруса и подроста. Ко второму ярусу относится часть деревьев древостоя, высота которых составляет от 0,5 до 0,8 высоты первого яруса. Отставшие в росте (старые) деревья первого яруса не относятся ко второму ярусу и подросту.

В лесах Аларского лесничества правилами заготовки древесины допускается проведение добровольно-выборочных и группово-выборочных рубок.

При добровольно-выборочных рубках равномерно по площади вырубаются в первую очередь поврежденные, перестойные, спелые с замедленным ростом деревья, при условии обеспечения воспроизводства древесных пород, сохранения защитных и средообразующих свойств леса. Полнота древостоя после проведения данного вида выборочных рубок лесных насаждений не должна быть ниже 0,5.

Группово-выборочные рубки ведутся в лесных насаждениях с группово-разновозрастной структурой, при которых вырубаются перестойные и спелые деревья, группами в соответствии с их размещением по площади лесосеки. Площадь вырубаемых групп составляет от 0,01 до 0,5 гектара.

Период повторяемости при выборочных рубках составляет 30 лет. В насаждениях с полнотой 0,3 – 0,5 выборочные рубки деревьев, достигших возраста спелости, не планируются. Они станут возможны только после формирования второго яруса с полнотой не ниже 0,5 за счёт сохранённого подроста или предварительного искусственного возобновления.

Сроки примыкания лесосек при выборочных рубках спелых, перестойных лесных насаждений не устанавливаются.

В случае примыкания лесосек выборочных рубок спелых, перестойных лесных насаждений интенсивностью 30 процентов и более к лесосекам сплошных рубок спелых, перестойных лесных насаждений сроки примыкания устанавливаются такие же, как и для сплошных рубок спелых, перестойных лесных насаждений.

Сплошные рубки.

К сплошным рубкам спелых, перестойных лесных насаждений относятся виды рубок: с предварительным лесовосстановлением (появление нового молодого поколения леса под пологом существующего древостоя) и с последующим лесовосстановлением (образование нового поколения леса после рубки спелого древостоя).

Лесосеки сплошных рубок одного года рубки (зарубы) размещаются в установленном порядке на определенном расстоянии друг от друга в зависимости от ширины лесосеки и других условий. Количество зарубов устанавливается в расчете на 1 км. Между зарубами оставляются участки леса, шириной, кратной ширине лесосеки, установленной для этих насаждений.

Направление рубки характеризуется направлением, в котором каждая последующая лесосека примыкает к предыдущей лесосеке.

Размещение лесосек при проведении сплошных рубок осуществляется длинной стороной перпендикулярно направлению преобладающих ветров.

Направление рубки в равнинных лесах устанавливается против преобладающих ветров.

В горных лесах направление рубки устанавливается вниз по склону, а рубка в пределах лесосеки ведется вверх по склону.

При трелевке (транспортировке) древесины канатными установками и летательными аппаратами допускается размещение лесосек длинной стороной вдоль склона с направлением рубки против преобладающих ветров.

Трелевка древесины на склонах крутизной свыше 20 градусов осуществляется канатными установками или с помощью летательных аппаратов. Запрещается устройство волоков - террас на склонах крутизной свыше 20 градусов.

В лесах, произрастающих в поймах рек, направление рубки устанавливается противоположным направлению течения реки.

Размещение лесосек в квартале или на лесном участке, отводимых в рубку в разные годы (примыкание), осуществляется с учетом срока (числа лет), по истечении которого проводится рубка на непосредственно примыкающей лесосеке. Во всех лесах устанавливается непосредственное примыкание лесосек при сплошных рубках, как по короткой, так и по длинной стороне, а в лесах, произрастающих в поймах рек, - чересполосное примыкание лесосек.

Размещение лесосек в смежных кварталах (через просеку) производится с соблюдением установленных сроков примыкания, как по длинной, так и по короткой стороне лесосек.

При непосредственном примыкании очередная лесосека вырубается с учетом срока примыкания следом за предыдущей лесосекой.

При чересполосном примыкании очередная лесосека размещается через полосу леса шириной, равной предельной ширине лесосек.

Срок примыкания лесосек при сплошных рубках устанавливается, не считая года рубки, с учетом периодичности плодоношения древесных пород, обеспечения их успешного естественного восстановления лесов или условий создания лесных культур, сохранения экологических свойств лесов.

При искусственном восстановлении лесов на лесосеке или при сохранении подроста хозяйственно ценных пород допускается установление срока примыкания по любой стороне лесосеки не менее 2-х лет.

Лесотаксационные выделы, не превышающие по площади допустимые размеры лесосек, назначаются в рубку полностью, независимо от их фактической ширины, если они не примыкают к другим выделам со спелыми древостоями. Мелкие смежные лесотаксационные выделы могут объединяться в одну лесосеку в пределах установленных максимальных размеров лесосек.

Лесотаксационные выделы, расположенные среди неспелых лесных насаждений, превышающие установленные размеры лесосек менее чем в 1,5 раза, назначаются в рубку полностью.

В целях обеспечения рационального использования лесов, восстановления и поддержания естественной структуры лесных насаждений, утрачивающих свои средообразующие, водоохранные, санитарно-гигиенические, оздоровительные и иные полезные функции (перестойные и спелые осинники и другие лесные насаждения вегетативного происхождения многократных генераций, а также погибшие насаждения, требующие по своему состоянию назначения сплошной санитарной рубки), - на лесных участках, предоставленных для заготовки древесины на правах аренды или постоянного (бессрочного) пользования, площади отдельных лесосек при сплошных рубках могут быть увеличены, но не более чем в 1,5 раза.

При заготовке древесины не допускается проведение рубок спелых, перестойных лесных насаждений с участием кедра три единицы и более в составе древостоя лесных насаждений.

При заготовке древесины в целях повышения биоразнообразия лесов на лесосеках могут сохраняться отдельные ценные деревья в любом ярусе и их группы (старовозрастные деревья, деревья с дуплами, гнездами птиц, а также потенциально пригодные для гнездования и мест укрытия мелких животных и т.п.).

При рубке спелых, перестойных насаждений в эксплуатационных лесах в лесосеку могут включаться выделы приспевающих древостоев общей площадью менее 3 га, находящиеся в границах данной лесосеки в пределах лесотаксационных выделов спелых, перестойных лесных насаждений.

Отвод лесосек при всех формах рубок осуществляется в пределах лесного квартала, как правило, в бесснежный период. Лесотаксационные выделы отводятся в рубку полностью, если площадь их не превышает предельные размеры лесосек, установленные, упомянутыми выше Правилами.

В эксплуатационную площадь лесосек сплошных рубок при их отводе не включаются:

а) нелесные и не покрытые лесной растительностью лесные земли (болота, вырубки, прогалины и т.п.) независимо от их величины;

б) выделенные семенные куртины и полосы;

в) расположенные среди спелых древостоев участки молодняков, средневозрастных насаждений;

г) участки приспевающих лесных насаждений, находящиеся внутри выделов спелых и перестойных древостоев, площадью более 3 га;

д) участки природных объектов, имеющих природоохранное значение.

Допускается выделение не эксплуатационных участков по указанным критериям после отвода лесосеки в случаях, если они не были выделены при осуществлении отвода лесосек. В этом случае в материалы отвода лесосек вносятся соответствующие изменения.

Параметры использования лесов для заготовки древесины в средневозрастных и приспевающих насаждениях приведены в «Правилах ухода за лесами», утвержденных приказом МПР России от 16.07.2007 г. № 185.

Показатели рубок ухода по каждой породе с указанием типов условий местопроизрастания, групп насаждений по составу до ухода, классов бонитетов, минимальной сомкнутости полога после ухода, проценту выборки по числу деревьев или массе приведены в таблице 2.1.2.2.

В зависимости от возраста лесных насаждений при уходе за лесами осуществляются следующие виды рубок лесных насаждений для заготовки древесины:

– прореживания, направленные на создание благоприятных условий для правильного формирования ствола и кроны деревьев;

– проходные рубки, направленные на создание благоприятных условий для увеличения прироста деревьев.

Таблица 2.1.5.2

Возрастные периоды проведения различных видов рубок ухода за лесом

Виды рубок ухода за лесом	Возраст лесных насаждений по преобладающим древесным породам, лет			
	сосна и лиственница	кедр	ель и пихта	береза и осина
Уход за молодняками (осветления и прочистки)	до 40	до 40	до 40	до 20
Прореживания	41-60	41-80	41-60	21-40
Проходные рубки	более 60	более 80	более 60	более 40

Прореживания и проходные рубки носят преимущественно экономический характер, так как направлены на повышение производительности и продуктивности лесов с целью увеличения количества и качества древесины.

При проведении всех видов рубок ухода необходимо решать комплекс задач по формированию, воспитанию и омоложению насаждений с целью создания высокоустойчивых и долговечных древостоев, усиливая в каждом конкретном случае те или иные целевые функции.

Рубки ухода в защитных полосах лесов, расположенных вдоль железнодорожных путей и автомобильных дорог, направлены на повышение свойств лесных насаждений по снегопоглощению, снижению скорости ветра, почвоукреплению. Интенсивность рубок должна быть слабой, полнота не должна снижаться ниже 0,7. Разрубка технологических коридоров не должна производиться в опушке леса шириной 25-30 метров, примыкающей к дороге.

В эксплуатационных лесах мероприятия по уходу за лесами направлены на достижение целей устойчивого, максимально эффективного получения высококачественной древесины и других лесных ресурсов, продуктов их переработки с обеспечением сохранения полезных функций лесов.

Целями рубок ухода за лесом являются: улучшение породного состава лесных насаждений; повышение качества и устойчивости лесных насаждений; сохранение и усиление защитных, водоохранных, санитарно-гигиенических и других полезных свойств леса, сокращение сроков выращивания технически спелой древесины; рациональное использование ресурсов древесины.

При проведении всех видов рубок ухода за лесом обеспечивается улучшение санитарного состояния лесных насаждений путем рубки усохших, поврежденных и ослабленных деревьев. Так, например, в местах интенсивной посещаемости (участки леса вдоль дорог, троп, в местах массового отдыха) проходные рубки рекомендуется проводить как ландшафтные рубки. Рубки ухода в лесах рекреационного назначения должны проводиться с учётом состояния конкретных насаждений.

Рубки ухода в защитных полосах лесов, расположенных вдоль железнодорожных путей и автомобильных дорог, направлены на повышение свойств лесных насаждений по снегопоглощению, снижению скорости ветра, почвоукреплению. Интенсивность рубок должна быть слабой, полнота не должна снижаться ниже 0,7. Разрубка технологических коридоров не должна производиться в опушке леса шириной 25-30 метров, примыкающей к дороге.

В эксплуатационных лесах мероприятия по уходу за лесами направлены на достижение целей устойчивого, максимально эффективного получения высококачественной древесины и других лесных ресурсов, продуктов их переработки с обеспечением сохранения полезных функций лесов.

Целями рубок ухода за лесом являются: улучшение породного состава лесных насаждений; повышение качества и устойчивости лесных насаждений; сохранение и усиление защитных, водоохранных, санитарно-гигиенических и других полезных свойств леса, сокращение сроков выращивания технически спелой древесины; рациональное использование ресурсов древесины.

При проведении всех видов рубок ухода за лесом обеспечивается улучшение санитарного состояния лесных насаждений путем рубки усохших, поврежденных и ослабленных деревьев.

При проведении рубок ухода за лесом применяется хозяйственно-биологическая классификация деревьев, согласно которой все деревья по их хозяйственно-биологическим признакам распределяются на три категории: I - лучшие, II -вспомогательные, III - нежелательные.

1. Лучшие деревья должны быть здоровыми, иметь прямые, полнодревесные, достаточно очищенные от сучьев стволы, хорошо сформированные кроны, хорошее укоренение и предпочтительно семенное происхождение и отбираются преимущественно из деревьев главной породы. В сложных лесных насаждениях такие деревья могут находиться в любом ярусе древостоя.

2. К вспомогательным относятся деревья, способствующие очищению лучших деревьев от сучьев, формированию их стволов и крон, выполняющие почвозащитные и почвоулучшающие функции. Вспомогательные деревья могут находиться в любой части полога лесных насаждений, но преимущественно во втором ярусе.

3. К нежелательным деревьям (подлежащим рубке) относятся:

а) мешающие росту и формированию крон отобранных лучших и вспомогательных деревьев (обхлёстывающие их, затеняющие, мешающие нормальному развитию крон и т.д.);

б) деревья неудовлетворительного состояния (сухостойные, буреломные, снеголомные, отмирающие, поврежденные вредными организмами, животными и иными воздействиями);

в) деревья с неудовлетворительным качеством ствола и кроны (искривленные, с сучками-пасынками, с сильно разросшейся, низко опущенной кроной и большим сбегом ствола, если эти деревья не играют полезной роли в насаждении и их вырубка не ведет к образованию прогалин).

Деревья, подлежащие рубке, могут находиться во всех частях полога лесного насаждения.

2.1.5.2 Методы лесовосстановления

При проведении сплошных рубок спелых и перестойных лесных насаждений обязательными условиями являются: сохранение жизнеспособного подроста ценных пород и второго яруса, обеспечивающих восстановление леса на вырубках, оставление источников обсеменения или искусственное восстановление лесов путем закладки лесных культур в течение двух лет после рубки.

В процессе рубки сохраняются также устойчивые перспективные деревья второго яруса, все обособленные в пределах лесосеки участки молодняка и других неспелых деревьев ценных древесных пород.

К подлежащему сохранению относится только жизнеспособный перспективный подрост.

В число сохраненных не включаются деревья подроста и второго яруса, поврежденные до степени прекращения роста: со сломом ствола, с наклоном более 30 градусов; с повреждением кроны свыше половины ее поверхности; с обдиром коры и повреждением луба свыше 30% окружности ствола; с обдиром и обрывом скелетных корней свыше половины окружности ствола.

Меры по сохранению подроста лесных насаждений ценных лесных древесных пород осуществляются одновременно с проведением рубок лесных насаждений. Рубка в таких случаях проводится преимущественно в зимнее время по снежному покрову с применением технологий, позволяющих обеспечить сохранение от уничтожения и повреждения подрост и молодняк ценных лесных древесных пород. После проведения рубок проводится уход за сохраненным подростом и молодняком путем их освобождения от завалов порубочными остатками, вырубки сломанных и поврежденных лесных растений.

Для защиты подроста главных лесных древесных пород на вырубках от неблагоприятных факторов среды, более успешного формирования лесных насаждений нужного состава целесообразно сохранять подрост сопутствующих лесных древесных пород до двух-трёх единиц в составе, а также кустарниковые породы.

Сохранение подроста и молодняка хозяйственно-ценных пород на площадях, не занятых погрузочными пунктами, трассами волоков, дорогами, производственными и бытовыми площадками, обеспечивается в количестве, не менее 70% при проведении сплошных рубок и 80% – при проведении выборочных рубок (для горных лесов – 60 и 70 % соответственно).

Подрост кедра подлежит учёту и сохранению как главная порода при всех формах рубок, независимо от количества и характера его размещения по площади лесосеки и состава насаждения до рубки.

Жизнеспособные подрост и молодняк лесных насаждений хвойных пород характеризуются следующими признаками: густая хвоя, зеленая или темно-зеленая окраска хвои, заметно выраженная мутовчатость, островершинная или конусообразная симметричная густая или средней густоты крона протяженностью не менее 1/3 высоты ствола в группах и 1/2 высоты ствола – при одиночном размещении, прирост по высоте за последние 3–5 лет не утрачен, прирост вершинного побега не менее прироста боковых ветвей верхней половины кроны, прямые неповрежденные стволики, гладкая или мелкочешуйчатая кора без лишайников.

В сосняках, произрастающих на супесчаных почвах, подрост еловых лесных насаждений сохраняется при условии, если еловое насаждение не будет снижать качества и продуктивности древостоя. При восстановлении сосновых и еловых лесных насаждений подрост в необходимых случаях сохраняется на вырубке для защиты почвы и формирования, устойчивых и высокопроизводительных сосново-еловых лесных насаждений.

Пораженный вредными организмами, слаборазвитый и поврежденный при рубке леса подрост по окончании лесосечных работ должен быть срублен.

На лесосеках, на которых осуществляются сплошные рубки спелых и перестойных лесных насаждений при содействии естественному восстановлению лесов сохраняются выделенные при отводе лесосек источники обсеменения, к которым относятся единичные семенники, семенные группы, куртины, полосы, а также стены леса, если в них есть семенные деревья. Источники обсеменения должны размещаться по площади лесосеки равномерно.

Количество оставляемых единичных семенников должно быть не менее 20 штук на гектаре.

Семенные группы и куртины оставляют, в первую очередь, за счет участков средневозрастных и приспевающих древостоев главных пород с небольшой примесью лиственных, расположенных на возвышенных участках лесосеки. В еловых куртинах лиственные породы не должны затенять ель.

Источники обсеменения в виде куртин и полос оставляют из пород, слабоустойчивых к ветровалу (ель, пихта), и на участках с влажными слабодренированными почвами. Ширина семенных полос для сохранения устойчивости должна быть не менее 30 м.

Расстояние между группами семенников, семенными полосами и куртинами должно составлять не более 100 м.

В лиственных лесах в качестве источников обсеменения оставляются имеющиеся в составе хвойные породы.

При отборе и учете семенников для их отграничения у выбранных деревьев вокруг ствола на высоте 1,3 м производится соскабливание поверхностного слоя коры или отметка иным способом (яркая лента, скотч, краска).

Границы семенных групп обозначаются легкими затесками на коре с внешней стороны граничных деревьев или отметками иным способом (яркая лента, скотч, краска).

В защитных лесах после проведения сплошных рубок лесных насаждений, утрачивающих свои средообразующие, водоохранные, санитарно-гигиенические, оздоровительные и иные полезные функции (перестойные и спелые осинники, тополевники и другие лесные насаждения вегетативного происхождения многократных генераций, а также погибшие насаждения, требующие по своему состоянию назначения сплошной санитарной рубки), проводится искусственное возобновление лесов путем закладки лесных культур хозяйственно ценных пород в течение двух лет после рубки.

На лесных участках, предоставленных в аренду для заготовки древесины, лесовосстановление осуществляется арендаторами этих лесных участков. Невыполнение арендаторами требований лесохозяйственного регламента и проекта освоения лесов, Правил заготовки древесины, утвержденных приказом Рослесхоза от 01.08.2011. № 337, в части воспроизводства лесов является основанием для прекращения пользования лесными участками.

Способы и методы лесовосстановления не покрытых лесом земель изложены в разделе 2.17.3.

2.1.5.3. Сроки использования лесов для заготовки древесины и другие сведения

Заготовка древесины осуществляется в пределах расчетной лесосеки на принципах обеспечения многоцелевого, рационального, непрерывного, неистощительного использования лесов для удовлетворения потребностей общества в лесах и лесных ресурсах.

Заготовка древесины представляет собой предпринимательскую деятельность, связанную с рубкой лесных насаждений, их трелевкой, частичной переработкой, хранением и вывозом из леса древесины (часть 1 статьи 29 Лесного кодекса Российской Федерации).

Рубка лесных насаждений на каждой лесосеке, трелевка, частичная переработка, хранение и вывоз заготовленной древесины осуществляется лицом, использующим лесной участок в целях заготовки древесины, в течение 12 месяцев с даты начала декларируемого периода согласно лесной декларации, или в течение срока, установленного договором купли-продажи лесных насаждений, - в случае заготовки древесины на основании договора купли-продажи лесных насаждений.

Увеличение сроков рубки лесных насаждений, хранения и вывоза древесины допускается в случае возникновения неблагоприятных погодных условий, исключающих своевременное исполнение данных требований.

Срок рубки лесных насаждений, хранения и вывоза древесины может быть увеличен не более чем на 12 месяцев уполномоченным органом по письменному заявлению лица, использующего леса.

Разрешение на изменение сроков рубки лесных насаждений и вывоза древесины выдается в письменном виде с указанием местонахождения лесосек (участковое лесничество, номер лесного квартала, номер лесотаксационного выдела, номер делянки), площади лесосеки, объема древесины и вновь установленного (продленного) срока (даты) рубки лесных насаждений и (или) хранения, вывозки древесины.

Граждане, юридические лица осуществляют заготовку древесины на основании договоров аренды лесных участков (часть 8 статьи 29 Лесного кодекса Российской Федерации).

Договор аренды лесного участка, находящегося в государственной или муниципальной собственности, заключается на срок от десяти до сорока девяти лет.

В случае если федеральными законами допускается осуществление заготовки древесины федеральными государственными учреждениями, лесные участки, находящиеся в государственной собственности, могут предоставляться этим учреждениям для указанной цели в постоянное (бессрочное) пользование (часть 8.1 статьи 29 Лесного кодекса Российской Федерации).

В исключительных случаях, предусмотренных законами субъектов Российской Федерации, допускается осуществление заготовки древесины для обеспечения государственных нужд или муниципальных нужд на основании договоров купли-продажи лесных насаждений (часть 8.2 статьи 29 Лесного кодекса Российской Федерации).

Граждане вправе заготавливать древесину для целей отопления, возведения строений и иных собственных нужд (часть 1 статьи 30 Лесного кодекса Российской Федерации). Граждане осуществляют заготовку древесины для собственных нужд на основании договоров купли-продажи лесных насаждений (часть 4 статьи 30 Лесного кодекса Российской Федерации).

Порядок и нормативы заготовки гражданами древесины для собственных нужд устанавливаются законами субъектов Российской Федерации (часть 5 статьи 30 Лесного кодекса Российской Федерации).

В местах традиционного проживания и хозяйственной деятельности лиц, относящихся к коренным малочисленным народам Севера, Сибири и Дальнего Востока Российской Федерации и ведущих традиционный образ жизни, эти лица имеют право бесплатно осуществлять заготовку древесины для собственных нужд исходя из установленных нормативов (часть 2 статьи 30 Лесного кодекса Российской Федерации).

Очистка мест рубок от порубочных остатков проводится одновременно с рубкой лесных насаждений и трелевкой древесины.

Очистка мест рубок осуществляется следующими способами:

укладкой порубочных остатков на волоки с целью их укрепления и предохранения почвы от сильного уплотнения и повреждения при трелевке;

сбором порубочных остатков в кучи и валы с последующим сжиганием их в пожаробезопасный период;

сбором порубочных остатков в кучи и валы с оставлением их на месте для перегнивания и для подкормки диких животных в зимний период;

разбрасыванием измельченных порубочных остатков в целях улучшения лесорастительных условий;

укладкой и оставлением на перегнивание на месте рубки.

Указанные способы очистки мест рубок при необходимости могут применяться комбинированно.

Очистка лесосек сплошных рубок с последующим искусственным лесовосстановлением должна производиться способами, обеспечивающими создание условий для проведения всего комплекса лесовосстановительных работ (подготовка участка и обработка почвы, посадка или посев лесных культур, агротехнические уходы), а также ухода за молодняками.

Очистка лесосек сплошных рубок с наличием подроста ценных пород осуществляется способами, обеспечивающими его сохранность. В весенний, летний и осенний периоды в большинстве случаев порубочные остатки целесообразно укладывать на волоках, а оставшиеся окучивать в местах, где нет подроста. В зимний период, кроме того, возможно сжигание порубочных остатков небольшими кучами в местах без подроста.

Сжигание порубочных остатков сплошным палом не допускается.

При трелевке деревьев с кронами сжигание порубочных остатков должно производиться по мере их накопления на специально подготовленных площадках.

При оставлении порубочных остатков на месте рубки на перегнивание сучья на вершинах стволов срубленных деревьев должны быть обрублены, крупные сучья и вершины разделены на отрезки длиной не более 3 метров.

В горных условиях в целях предотвращения эрозионных процессов порубочные остатки укладываются на трелевочные волоки, а также в валы, располагаемые по горизонталям склонов с расстоянием между ними 8 - 10 метров.

Очистка лесосек от порубочных остатков осуществляется с соблюдением требований правил пожарной безопасности в лесах.

Обязательному сжиганию подлежат порубочные остатки при проведении санитарных рубок в очагах вредных организмов, где они могут оказаться источником распространения инфекции или средой для ее сохранения и заселения вторичными вредными организмами.

После завершения работ по заготовке древесины в целях проверки соблюдения Правил заготовки древесины, условий договора аренды лесного участка, договора купли-продажи лесных насаждений, проекта освоения лесов проводится осмотр и оценка состояния лесосеки, на которой закончена рубка лесных насаждений (далее осмотр мест рубок).

Осмотр мест рубок лесных насаждений, расположенных на землях, находящихся в федеральной собственности, собственности субъектов Российской Федерации, муниципальной собственности, осуществляется соответственно органами государственной власти, органами местного самоуправления в пределах их полномочий, определенных в соответствии со статьями 81 - 84 Лесного кодекса Российской Федерации.

При проведении осмотра допускается применение космических снимков, данных дистанционных мониторингов лесов и государственной инвентаризации лесов.

При заготовке древесины на лесных участках, предоставленных на праве аренды или постоянного (бессрочного) пользования, осмотр мест рубок осуществляется, как правило, в бесснежный период, но не позднее 2 месяцев со дня окончания заготовки древесины.

2.2. Нормативы, параметры и сроки разрешенного использования лесов для заготовки живицы

Заготовка живицы регламентируется ст. 31 ЛК РФ и приказом Рослесхоза от 24.01.2012 г. № 23 «Об утверждении правил заготовки живицы».

Сырьевую базу подсочки составляют спелые и перестойные сосновые насаждения в эксплуатационных лесах, предназначенные для заготовки древесины, I–IV классов бонитета в эксплуатационных лесах, предназначенные для заготовки древесины – таблица 2.2.1. Подсочка еловых, лиственничных и пихтовых насаждений не проектируется.

Таблица 2.2.1

Фонд подсочки леса

площадь, тыс. га

№ п/п	Показатели	Подсочка		
		целевое назначение лесов		
		защитные леса	эксплуатационные леса	итого
1.	Всего спелых и перестойных насаждений, пригодных для подсочки:		1793	1793
1.1	Из них:			
	- не вовлечены в подсочку		1793	1793
	- не рентабельны для подсочки			
2.	Ежегодный объем подсочки		1784	1784

Пригодными для подсочки являются здоровые, без значительных повреждений деревья сосны диаметром 20 см и выше. Здоровые стволы диаметром от 16 до 20 см могут отводиться в подсочку не ранее чем за 2 года до рубки.

Не допускается проведение подсочки:

- лесных насаждений в очагах вредных организмов до их ликвидации;

- лесных насаждений, поврежденных и ослабленных вследствие воздействия лесных пожаров, вредных организмов и других негативных факторов;

- лесных насаждений в лесах, где в соответствии с законодательством Российской Федерации не допускается проведение сплошных или выборочных рубок спелых и перестойных лесных насаждений в целях заготовки древесины;

- лесных насаждений, расположенных на постоянных лесосеменных участках, лесосеменных плантациях, генетических резерватах, а также плюсовых деревьев, семенников, семенных куртин и полос.

В подсочку могут передаваться:

лесные насаждения с долей участия сосны в составе древостоя менее 40 процентов от общего запаса древесины лесного насаждения;

сосновые насаждения IV класса бонитета на заболоченных почвах и V класса бонитета;

сосновые редины;

сосновые семенники, семенные полосы и куртины, выполнившие свое назначение;

деревья сосны, назначенные в выборочную рубку;

сосновые насаждения, занимающие площадь до 2 - 3 га.

При недостатке спелых и перестойных сосновых насаждений для обеспечения 10 - 15-летнего срока проведения подсочки допускается проведение подсочки приспевающих древостоев, которые к сроку окончания проведения подсочки достигнут возраста рубки, и предназначаются для рубки.

Параметры подсочки (пауза вздымки, шаг и глубина подновки, глубина желобка) в зависимости от вида подсочки, стимулятора указаны в таблице 2.2.2.

Таблица 2.2.2

Предельно допустимые значения паузы вздымки, шага подновки, глубины подновки и желобка на стволах деревьев сосны

Вид подсочки, стимулятор	Категория подсочки	Паузавздымки (период времени между нанесением подновки на одной и той же карре), не менее, сутки	Шаг подновки (расстояние по вертикалимежду верхними или нижнимигранями смежных подновок), не более, мм	Глубина подновки (размер подновки по радиусу ствола, определяемого толщиной срезанного слоя древесины), не более, мм	Глубина желобка (вертикального среза на карре для стока живицы в специальное приспособление – приемник для сбора живицы), не более, мм
Обычная подсочка	I II-III	2 3	15 15	6 4	8 6
Подсочка со стимуляторами выхода живицы групп А и Б	I II-III	3 4	20	4 4	6 6

При проведении подсочки в сосновых насаждениях разрешается использовать стимуляторы выхода живицы, указанные в приложении № 3 к «Правилам заготовки живицы».

В течение одного сезона проведения подсочки не разрешается применять на одних и тех же деревьях различные стимуляторы выхода живицы.

Все стимуляторы выхода живицы применяются в виде водных растворов активных веществ и их смесей разной концентрации.

Стимуляторы выхода живицы должны применяться в строгом соответствии с инструкциями по их применению.

Не допускается уменьшение установленной общей ширины межкарровых ремней или увеличение ширины карр по отношению к параметрам, указанным в таблице 2.2.3.

Таблица 2.2.3

Количество карр на дереве и ширина межкарровых ремней в зависимости от диаметра деревьев

Ступень толщины в коре на Н = 1,3 м	1 категория		2 категория		3 категория	
	количество карр на дереве, шт.	общая ширина межкарровых ремней, см	количество карр на дереве, шт.	общая ширина межкарровых ремней, см	количество карр на дереве, шт.	общая ширина межкарровых ремней, см
20	1	20	1	30	-	-
24	1 – 2	20	1 – 2	30	-	-
28	1 – 2	20	1 – 2	30	1	28
32	1 – 2	20	1 – 2	32	1	32
36	1 – 2	20	1 – 2	36	1	36
40	1 – 2	24	1 – 2	40	1	40
44	2	24	2	44	1	44
48	2	24	2	48	1	48
52	2	30	2	52	1	52
56	2	30	2	56	1	56
60	2	30	2	60	1	60
Более 60	2 – 3	40	2 – 3	Равна диаметру ствола дерева	2	Равна диаметра ствола дерева

В последний год перед рубкой сосновых насаждений допускается проведение подсочки с оставлением одного межкаррового ремня шириной не менее 10 см. Карры располагаются равномерно по окружности ствола дерева. Если разместить карры равномерно невозможно, минимальная ширина межкаррового ремня должна быть не менее 10 см. Межкарровые ремни должны закладываться только на здоровой части ствола дерева.

Сосновые лесные насаждения, назначенные в выборочные рубки, передаются в подсочку за 5 лет до первого приема рубки. Продолжительность проведения подсочки сосновых насаждений зависит от продолжительности периода между рубками, но не может превышать 15 лет.

В разновозрастных сосновых насаждениях, в которых предусматривается проведение выборочных рубок, подсочка может проводиться за 10 лет до проведения рубки. При этом должна проводиться подсочка только деревьев, подлежащих рубке в первый прием.

Сроки использования лесов для заготовки живицы

Срок проведения подсочки сосновых насаждений не должен превышать 15 лет.

В зависимости от продолжительности подсочки сосновых насаждений и срока поступления насаждений в рубку подсочка проводится по 3 категориям:

- по I категории - сосновых насаждений, поступающих в рубку через 1-3 года;
- по II категории - сосновых насаждений, поступающих в рубку через 4-10 лет;
- по III категории - сосновых насаждений, поступающих в рубку через 11-15 лет.

Продолжительность проведения подсочки по той или иной категории приведена в таблице 2.2.4.

Таблица 2.2.4

Продолжительность подсочки по категориям

Срок подсочки лет	Период подсочки (годы с начала эксплуатации)	Продолжительность подсочки	Категория подсочки
15	с 1-го по 5-й	5	III
	с 6-го по 12-й	7	II
	с 13-го по 15-й	3	I
10	с 1-го по 7-й	7	II
	с 8-го по 10-й	3	I

Заготовка живицы осуществляется на принципах обеспечения многоцелевого, рационального, непрерывного, не истощительного использования лесов для удовлетворения потребностей общества в лесах и лесных ресурсах.

Заготовка живицы представляет собой предпринимательскую деятельность, связанную с подсочкой хвойных лесных насаждений, хранением живицы и вывозом ее из леса.

Граждане, юридические лица осуществляют заготовку живицы на основании договоров аренды лесного участка.

Договор аренды лесного участка, находящегося в государственной или муниципальной собственности, с целью заготовки живицы заключается на срок от десяти до сорока девяти лет.

2.3. Нормативы и параметры разрешенного использования лесов для заготовки и сбора не древесных лесных ресурсов

К недревесным лесным ресурсам, заготовка и сбор которых осуществляются в соответствии с ЛК РФ, относятся пни, береста, кора деревьев и кустарников, хворост, веточный корм, еловая, пихтовая, сосновые лапы, ели или деревья других хвойных пород для новогодних праздников, мох, лесная подстилка, камыш, тростник и подобные лесные ресурсы.

В приведенном перечне названы основные лесные ресурсы, добываемые при осуществлении рассматриваемого вида использования лесов, но он не является исчерпывающим.

Термин «заготовка» применяется к недревесным лесным ресурсам, получаемым непосредственно от лесных насаждений (пни, луб, кора, береста, хворост, новогодние ели или деревья других хвойных пород, веники, веточный корм, еловая, пихтовая, сосновая лапы, другие ветви и иная древесная зелень).

Термин «сбор» используется применительно к недревесным лесным ресурсам, непосредственно не относящихся к лесным насаждениям (мох, лесная подстилка, камыш, тростник).

Заготовка и сбор недревесных лесных ресурсов осуществляются в соответствии с Правилами заготовки и сбора недревесных лесных ресурсов, утвержденными приказом Рослесхоза от 05.12.2011 № 512.

Заготовка и сбор недревесных лесных ресурсов гражданами для собственных нужд регламентируются законом Иркутской области от 10.12.2007 № 118-оз (в ред. от 08.05.2009 г. № 21-оз) «О порядке заготовки и сбора гражданами недревесных лесных ресурсов для собственных нужд».

2.3.1. Нормативы (ежегодные допустимые объемы) и параметры использования лесов для заготовки не древесных лесных ресурсов по их видам

Таблица 2.3.1.1

Параметры использования лесов для заготовки не древесных лесных ресурсов

№ п/п	Вид недревестного лесного ресурса	Единица измерения	Ежегодный допустимый Объем заготовки
1	Пни	т	Заготовка не планируется
2	Береста	т	Заготовка не планируется
3	Кора деревьев и кустарников	т	Заготовка не планируется
4	Хворост	т	Заготовка не планируется
5	Веточный корм	т	Заготовка не планируется
6	Еловая, пихтовая, сосновая лапка	т	Заготовка не планируется
7	Заготовка веников, ветвей и кустарников лиственных пород для метел и плетения	тыс.шт.	100
8	Новогодние ели,или деревья других хвойных пород для новогодних праздников	тыс.шт.	50
9	Мох, лесная подстилка, камыш, тростник и подобные лесные ресурсы	т	Заготовка не планируется

Существует классификация недревесных лесных ресурсов (Сударев и др. 1991), в основу которой положено подразделение ресурсов на 3 группы, различающихся местом образования (заготовки), способом учета (оценки) ресурса, характером использования.

Классификация этих ресурсов отражена в таблице 2.3.1.2, а их выход с 1000 м³ заготовленной древесины - в таблице 2.3.1.3.

Таблица 2.3.1.2

Классификация недревесных лесных ресурсов

Вид НЛР	Определение, ГОСТ, ОСТ, ТУ
Компоненты биомассы дерева (лесосечные отходы)	
Сучья	Отходящие от ствола одревесневшие боковые побеги дерева толщиной у основания более 3 см, ГОСТ 17462-84
Ветви	Отходящие от сучьев малоодревесневшие или неодревесневшие боковые побеги дерева толщиной у основания 3 см и менее, ГОСТ 17462-84
Древесная зелень	Хвоя, листья, почки и неодревесневшие побеги древесно-кустарниковой растительности, за исключением: крушины, сумаха ядовитого, волчьей ягоды, бузины черной, ракитника, ореха, бука, бересклета, дуба, лещины - толщиной у основания менее 1 см, ГОСТ 21769-84
Кора ели, березы, прочих пород	Наружная часть ствола, сучьев, ветвей, покрывающая древесину, ГОСТ 17462-84
Пневая древесина сосны, прочих пород	Прикорневая часть и корни дерева, предназначенные для промышленной переработки и использования в качестве топлива, ГОСТ 17462-84
Хворост	Тонкие стволы деревьев толщиной в комле до 4 см, ТУ 463-8-766-79
Прочие лесные ресурсы	
Побеги ивы и других пород	Побеги древесно-кустарниковых пород, используемые для плетения, изготовления мебели (ТУ 56-44-86), заготовки дубильного корья (ГОСТ 6663-74) и т.п.
Новогодние елки	ТУ 56 РСФСР 41 - 81

Таблица 2.3.1.3

Первичная продукция из НЛР в 1000 м³ вывезенной древесины

Дополнительные НЛР, м³	Нормативы в натуральном выражении, м³		Первичная продукция	Норма расхода сырья на единицу продукции	Удельный выход продукции в натуральном выражении из ресурсов, %	
	образование отходов (потенциальные ресурсы)	пригодные к использованию (экономически доступные ресурсы)			потенциальных	экономически доступных
Сучья	110	24	Сырье технологическое, м³	1,3	84,6	18,5
Ветви	90	20	Зелень древесная, т	2,7 – 3,3	30,0	6,7
Кора	100	70	Корье дубильное, т	2,1 – 3,6	39,2	24,8
Пни	30	15	Осмол пневой, т	5,4	5,6	2,8
Хворост	110	77	Хворост разных пород, м³	1,1	100,0	

Заготовка пней (пневого осмола)

Заготовка пней (заготовка пневого осмола) разрешается в лесах любого целевого назначения, где она не может нанести ущерба насаждениям, подросту, несомкнувшимся лесным культурам.

Способ заготовки пневого осмола оговаривается в договоре аренды лесного участка.

Заготовка пневого осмола не допускается в противоэрозионных лесах, на берегозащитных, почвозащитных участках лесов, расположенных вдоль водных объектов, склонов оврагов, а также в молодняках с полнотой 0,8 - 1,0 и несомкнувшихся лесных культурах.

Следует засыпать и заравнивать ямы, оставленные после заготовки пней.

Осмолом пневым сосновым называется здоровая часть зрелого пня и корней сосны, используемая как сырье для получения смолистых веществ. После рубки деревьев пни начинают постепенно разрушаться. Процесс разрушения захватывает, прежде всего, те части пня, которые имеют наименьшую смолистость. Смолистые вещества придают древесине стойкость против гниения. Сначала отгнивают заболонь и мелкие корни. Процесс сгнивания малосмолистой части пня одновременно является процессом созревания пня с точки зрения его, будущего использования для заготовки пневого осмола.

Зрелость пня определяется на вид. Когда заболонная часть отгнила и легко отделяется от ядровой части, пень можно считать созревшим для его использования. Созревшие пни легко поддаются корчевке и очистке. Во время созревания пня происходит его обогащение смолистыми веществами; менее смолистые пни сгнивают полностью. Уже через 15 лет пень считается созревшим для заготовки осмола и в это время на лесосеке остается около 70% всех пней. Если заготовка ведется через 25 лет после рубки, то на бывшей лесосеке сохранится, лишь около 40% от первоначального количества пней. Остаются пни самые крупные и с наиболее высоким содержанием смолистых веществ.

В зависимости от времени пребывания пня в земле после рубки дерева, различают свежие (до 5 лет), приспевающие (5-10 лет) и спелые (более 10 лет) пни.

Процесс созревания соснового осмола зависит от почвенно-климатических и лесоводственных факторов и продолжается, как правило, до 10-15 лет. В южных районах созревание происходит быстрее, в северных – медленнее. На сухих почвах созревание происходит медленнее, чем в почвах с достаточной влажностью.

Дольше всего сохраняются на вырубке пни с большим ядром; количество таких пней зависит от характеристики срубленного древостоя.

Заготовка пневого осмола разрешается в лесах любого целевого назначения, где она не может нанести ущерба насаждениям, подросту или молодняку.

Способ заготовки пневого осмола (ручной, тракторный, взрывной и др.) оговаривается в договоре аренды.

Сырьевой базой для заготовки пневого осмола служат:

- невозобновившиеся сосновые вырубки со свежими и сухими почвами;
- хвойные и лиственные молодняки на сосновых вырубках в возрасте до 13 лет, I–IV классов бонитета, с полнотой 0,3–0,7 в хвойных и 0,3–0,8 в лиственных насаждениях, кроме особозащитных участков лесов;
- лесные культуры на сосновых вырубках в возрасте 4–5 лет с приживаемостью 40–50% (для несомкнувшихся культур) и в возрасте 6–12 лет с полнотой 0,4–0,6 при ширине междурядий более 2,5 м;
- сосновые лесосеки ревизионного периода I–IV классов бонитета.

Запасы пневого осмола определяют с использованием параметров, отражённых в таблице 2.3.1.4.

Таблица 2.3.1.4

Объемы сосновых пней по ступеням толщины стволов

Ступени толщины стволов, см	Диаметр пня в коре, см	Двойная толщина коры, см	Диаметр пня без коры, см	Диаметр ядра, см	Объем 1 пня в складочных, м³	Количество пней в1 складочном, м³	Объем пня, (%) от объема ствола по разрядам высот		
							1	2	3
16	19	2,7	16,3	7,3	0,013	77	5,9	6,5	7
20	23,6	3,6	20	10,4	0,019	53	5,1	5,6	6
24	28,2	4,6	23,6	13,4	0,030	33	5,3	5,7	6,2
28	32,8	5,8	27	16,2	0,043	23	5,4	5,8	6,4
32	37,4	6,6	30,8	19,3	0,060	17	5,5	6	6,5
36	42	7,6	34,4	22,3	0,079	13	5,6	6,1	6,6
40	46,6	8,6	38	25,3	0,101	10	5,8	6,3	6,8
44	51,2	9,5	41,7	28,4	0,127	8	5,9	6,4	7
48	55,8	10,6	45,2	31,3	0,154	6	6	6,5	7,1
52	60,4	11,5	48,9	34,4	0,186	5	6,1	6,7	7,2
56	65	12,2	52,8	37,6	0,222	5	6,3	6,8	7,4
60	69,6	13,1	56,5	40,7	0,290	4	6,4	7	7,5

В соответствии с законом Иркутской области от 10.12.2007 г. № 118-оз (в ред. от 08.05.2009 г. № 21-оз) «О порядке заготовки и сбора гражданами недревесных лесных ресурсов для собственных нужд», заготовка (выкопка) пней осуществляется на вырубках, а также на лесных участках, подлежащих расчистке от лесных насаждений, - квартальных просеках, минерализованных полосах, противопожарных разрывах, трассах противопожарных и лесохозяйственных дорог и других площадях, где не требуется сохранения подроста и насаждений.

Заготовка бересты

Заготовка бересты допускается с растущих деревьев на отведенных в рубку лесных насаждениях за 1-2 года до рубки, на лесных участках, подлежащих расчистке (квартальные просеки, минерализованные полосы, противопожарные разрывы, трассы противопожарных и лесохозяйственных дорог и другие площади, где не требуется сохранение насаждений), а также со свежесрубленных деревьев на лесосеках при проведении выборочных и сплошных рубок.

Заготовка бересты с растущих деревьев производится в весенне-летний и осенний период без повреждения луба. При этом используемая для заготовки часть ствола не должна превышать половины общей высоты дерева.

Заготовка бересты с сухостойных и валежных деревьев производится в течение всего года.

Запрещается рубка деревьев для заготовки бересты. Выход бересты приведён в таблице 2.3.1.5.

Таблица 2.3.1.5

Выход бересты с 1 м³ стволовой древесины, кг

Наименование сортиментов	Диаметр, см	Выход бересты	
		в свеже-снятом виде	в воздушно-сухом виде
Деловая крупная	26 и более	6,3	3,8
Деловая средняя	14 – 24	7,2	4,3
Деловая мелкая	13	2,2	1,3
Дрова	12 и менее	2,1	1,2

Заготовка коры деревьев и кустарников

Заготовка коры деревьев и кустарников осуществляется одновременно с рубкой деревьев и кустарников в течение всего года. Ивовое корье заготавливается в весенне-летний период.

Для заготовки ивового корья пригодны кустарниковые ивы в возрасте 5 лет и старше, древовидные - 15 лет и старше.

Заготовка хвороста

Хворостом являются срезанные тонкие стволы деревьев диаметром в комле до 4 см, а также срезанные вершины, сучья и ветви деревьев.

Сбор хвороста разрешается только со срубленных деревьев, утверждено Законом Иркутской области от 10.12.2007 № 118-оз « О порядке заготовке и сбора гражданами недревесных ресурсов для собственных нужд» (в ред. от 08.05.2009 г. № 21-оз)

Заготовка веточного корма

Веточным кормом называют ветви толщиной до 1,5 см, заготовленные из побегов лиственных и хвойных пород и предназначенные на корм скоту.

Заготавливают веточный корм из побегов лиственных пород в основном летом, хвойных пород - круглогодично.

Заготовка веточного корма производится со срубленных деревьев при проведении выборочных и сплошных рубок.

Запас веточного корма в сосновых и осиновых молодняках приведён в таблице 2.3.1.6.

Таблица 2.3.1.6

Запас веточного корма в сосновых и осиновых молодняках, т/га

Высота,м	Полнота					
	0,4 и ниже		0,5-0,7		0,8-1,0	
	сосна	осина	сосна	осина	сосна	осина
До 5	0,1	0,8	-	0,7	-	0,4
6-10	2,0	0,8	1,6	0,7	0,3	0,5
11-20	2,5	0,4	2,1	0,1	0,1	0,1

Заготовка еловых, пихтовых, сосновых лап

Заготовка еловых, пихтовых, сосновых лап разрешается только со срубленных деревьев на лесосеках при проведении выборочных и сплошных рубок.

Заготовка древесной зелени

К древесной зелени относятся листья, почки, хвоя и побеги хвойных и лиственных пород с диаметром до 8 мм у основания.

Заготовка древесной зелени для производства хвойно-витаминной муки разрешается только со срубленных деревьев на лесосеках при проведении выборочных и сплошных рубок.

Для производства пихтового масла разрешается ручная заготовка древесной зелени (пихтовых лап) в спелых пихтовых насаждениях в весенне-летний период с растущих деревьев диаметром не менее 18 см путем обрезки веток острыми инструментами на протяжении не более 30% живой кроны. При этом срезы сучьев должны быть косыми и гладкими, без отлупов, расщепов, задиров и надломов, а длина оставляемых на деревьях оснований сучьев должна быть не менее 30 см.

Повторная заготовка пихтовых лап в одних и тех же насаждениях допускается не ранее чем через 4 - 5 лет.

Определение запасов древесной (технической) зелени производят с использованием нормативно-справочных таблиц по Сибирскому федеральному округу, приведённых в «Руководстве по учету и оценке второстепенных лесных ресурсов и продуктов побочного лесопользования», 2003 г. (таблицы 2.3.1.7 - 2.3.1.9).

Таблица 2.3.1.7

Масса кроны и ее частей для хвойных древесных пород Сибирского федерального округа, кг (сырой вес)

Диаметр дерева, см	Крона в целом, кг	Ветки		Хвоя		Древесная зелень	
		кг	% от кроны	кг	% от кроны	кг	% от кроны
Сосна							
8	3	1,5	50	1,5	50	2,7	90
12	9	5	53	4	47	8	80
16	20	13	63	7	37	14	70
20	36	24	67	12	33	23	63
24	56	40	71	16	29	33	59
28	85	62	73	23	27	45	53
32	126	95	75	31	25	63	50
36	184	144	78	40	22	88	48
40	243	194	80	49	20	109	45
44	304	249	82	55	18	134	44
48	371	304	82	67	18	160	43
Лиственница сибирская							
8	6	3	50	3	50	6	100
12	13	7	54	6	46	11	82
16	23	14	61	9	39	15	67
20	36	23	64	13	36	21	57
24	52	35	67	17	33	26	50
28	73	50	68	23	32	33	45
32	96	68	71	28	29	39	41
36	122	88	72	34	28	46	38
40	152	111	73	41	27	53	35
44	184	136	74	48	26	61	33
48	230	172	75	58	25	71	31
Пихта сибирская							
8	6	2,2	36	3,8	64	4,7	78
12	14	7	50	7	50	9	66
16	28	17	59	11	41	16	58
20	40	25	62	15	38	22	54
24	57	37	65	20	35	30	52
28	79	52	66	27	34	40	50
32	100	67	67	33	33	50	50

Для определения запаса технической зелени на 1 га нужно знать среднее число деревьев на 1 га данного насаждения и распределение их по ступеням толщины.

Если таких данных нет, необходимо заложить пробные площади размером 0,5 га и, пересчитав деревья, определить среднее число деревьев каждой ступени толщины на 1 га.

Умножив полученное число на выход технической зелени с одного дерева, определяют запас ее на 1 га, а затем и ресурсы на всей площади сырьевой базы. При расчетах можно исходить также из среднего количества технической зелени на 1 м3 стволовой массы определенной древесной породы.

По содержанию коры, хвои (листьев), древесины, неорганических и органических примесей древесная зелень должна удовлетворять требованиям ГОСТ 21769-84.

Таблица 2.3.1.8

Масса кроны и ее частей березы, кг (сырой вес)

Диаметр дерева, см	Крона в целом, кг	Ветки		Листья	
		кг	% от кроны	кг	% от кроны
4	1,2	0,8	67	0,4	33
8	6	4,2	70	1,8	30
12	13	9,6	74	3,4	26
16	25	19	76	6	24
20	40	31	77	9	23

Таблица 2.3.1.9

Фракционный состав древесной зелени (сырой вес)для древесных пород Сибирского федерального округа

Ветка		Фракция ветки, %%		
диаметр, мм	вес, грамм	хвоя, листья	кора	древесина
Сосна				
2	2	83	13	4
4	6	72	19	9
6	13	60	24	16
8	21	48	28	24
10	38	37	31	32
Лиственница сибирская				
2	2	75	20	3
4	6	60	17	7
6	13	45	24	25
8	23	36	31	24
10	39	27	38	37
Ель сибирская				
2	2	87	10	3
4	4	76	17	7
6	9	61	24	25
8	17	45	31	24
10	27	25	38	37
Пихта сибирская				
2	2	78	17	5
4	6	58	27	15
6	12	42	33	25
8	17	29	40	31
10	26	20	44	36
Береза				
2	2	76	18	6
4	7	59	23	18
6	15	43	27	30
8	30	27	30	43
10	51	15	31	54

Определение запасов сосновых и еловых лап производится с использованием региональных нормативно-справочных таблиц (таблица 2.3.1.10).

Таблица 2.3.1.10

Масса хвойной лапки

D=1,3 м, см	Масса хвойной лапки с одного дерева в зависимости от разряда высот, кг				
	Ia	I	II	III	IV
Масса сосновой лапки					
12	13	12	11	10	9
16	20	18	17	15	14
20	28	25	23	21	19
24	34	31	29	27	25
28	41	38	36	32	29
32	48	44	41	37	34
36	54	48	46	42	38
40	61	56	51	48	43
44	66	60	57	52	47
48	72	67	61	56	52
52	77	72	66	60	56
56	82	76	70	66	59
Масса еловой лапки					
8	10	9	8	7	7
12	21	18	16	15	13
16	38	31	44	24	20
20	63	53	29	37	31
24	86	72	60	50	42
28	125	104	80	67	56
32	150	126	105	88	67
36	195	163	125	104	87
40	229	192	146	123	103
44	269	224	172	144	110
48	289	239	200	167	128
52	331	276	232	177	148

Заготовка елей и (или) других хвойных пород для новогодних праздников

Заготовка елей и (или) деревьев других хвойных пород для новогодних праздников гражданами, юридическими лицами осуществляется в исключительных случаях, предусмотренных законами субъектов Российской Федерации, на основании договоров купли-продажи лесных насаждений без предоставления лесных участков согласно части 4.1 статьи 32 Лесного кодекса Российской Федерации.

Заготовка елей и (или) деревьев других хвойных пород для новогодних праздников в первую очередь производится на специальных плантациях, лесных участках, подлежащих расчистке (квартальные просеки, минерализированные полосы, противопожарные разрывы, трассы противопожарных и лесохозяйственных дорог и другие площади, где не требуется сохранения подроста и насаждений).

Допускается заготовка елей и (или) деревьев других хвойных пород для новогодних праздников из вершинной части срубленных елей.

Заготовка мха, лесной подстилки, опавших листьев, камыша, тростника и подобных лесных ресурсов

Заготовка мха, лесной подстилки, опавших листьев, камыша, тростника производится с целью их использования в качестве вспомогательного материала для строительства, а также корма и подстилки для сельскохозяйственных животных или приготовления компоста. При их заготовке не должен быть нанесен вред окружающей природной среде.

Способы и нормы заготовки мха определяются в договоре аренды лесного участка.

Заготовка мха с помощью бензопил осуществляется только под контролем работников лесничества или лесопарка.

Сбор лесной подстилки и опавшего листа разрешается производить на одной и той же площади не чаще одного раза в пять лет. Сбор подстилки должен производиться частично, без углубления на всю ее толщину.

Сбор лесной подстилки должен производиться в конце летнего периода, но до наступления листопада, чтобы опадание листвы и хвои создало естественное удобрение лесной почвы.

Запрещается сбор подстилки в лесах, выполняющих функции защиты природных и иных объектов.

Заготовка (выкопка) деревьев, кустарников и лиан на лесных участках

Заготовка (выкопка) деревьев на лесных участках может проводиться в хвойных и лиственных насаждениях в возрасте до 20 лет, в кедровых насаждениях и насаждениях твердолиственных пород семенного происхождения - до 40 лет.

Заготовка (выкопка) кустарников подлеска на лесных участках может проводиться в насаждениях с подлеском средней или высокой густоты и преобладанием в его составе заготавливаемого вида. Число оставшихся кустов заготавливаемого вида после выкопки не должно быть менее 1000 штук на гектар.

Следует засыпать и заравнивать ямы, оставленные после заготовки (выкопки) деревьев, кустарников и лиан.

Заготовка веников, ветвей и кустарников для метел и плетения

Заготовка ветвей и кустарников лиственных пород для метел и плетения производится на лесных участках, подлежащих расчистке (квартальные просеки, противопожарные разрывы, трассы противопожарных и лесохозяйственных дорог, сенокосы, линии электропередачи, зоны затопления и другие площади, где не требуется сохранения подроста и насаждений), а также со срубленных деревьев на лесосеках при проведении выборочных и сплошных рубок.

2.3.2. Сроки использования лесов для заготовки и сбора недревесных лесных ресурсов

Заготовка и сбор недревесных лесных ресурсов осуществляются на принципах обеспечения многоцелевого, рационального, непрерывного, неистощительного использования лесов для удовлетворения потребностей общества в лесах и лесных ресурсах.

В соответствии с частью 3 статьи 72 ЛК РФ договор аренды лесного участка, находящегося в государственной или муниципальной собственности, для заготовки и сбора недревесных лесных ресурсов заключается на срок от десяти до сорока девяти лет.

Граждане имеют право свободно и бесплатно пребывать в лесах и для собственных нужд осуществлять заготовку и сбор недревесных лесных ресурсов, за исключением елей и деревьев других хвойных пород для новогодних праздников.

2.4. Нормативы и параметры разрешенного использования лесов длязаготовки пищевых лесных ресурсов и сбора лекарственных растений

Нормативы, параметры и сроки разрешённого использования лесов устанавливаются в соответствии со ст. 34 ЛК РФ и «Правилами заготовки пищевых, лесных и сбора лекарственных растений», утвержденными приказом Рослесхоза от 05.12.2011 № 511, и регулируют отношения при заготовке пищевых лесных ресурсов и сборе лекарственных растений, за исключением сбора этих видов ресурсов для собственных нужд граждан.

Граждане, юридические лица осуществляют заготовку пищевых лесных ресурсов и сбор лекарственных растений на основании договоров аренды лесных участков.

Заготовленные пищевые лесные ресурсы и лекарственные растения являются, согласно части 1 статьи 20 Лесного кодекса Российской Федерации, собственностью арендатора лесного участка.

Граждане, юридические лица, которым предоставлено право использования лесов для заготовки пищевых лесных ресурсов и сбора лекарственных растений, должны применять способы и технологии, исключающие истощение имеющихся ресурсов.

Заготовка пищевых лесных ресурсов и сбор лекарственных растений могут ограничиваться в соответствии со статьей 27 Лесного кодекса Российской Федерации.

Заготовка пищевых лесных ресурсов и сбор лекарственных растений для собственных нужд осуществляются гражданами в соответствии со статьей 11 ЛК РФ. Ограничение заготовки гражданами пищевых лесных ресурсов и сбора ими лекарственных растений для собственных нужд может устанавливаться в соответствии со статьей 27 ЛК РФ. К заготовке гражданами пищевых лесных ресурсов и сбору ими лекарственных растений для собственных нужд не применяются части 1, 3 и 4 статьи 34 ЛК РФ.

На территории Иркутской области заготовка пищевых лесных ресурсов и сбор лекарственных растений гражданами для собственных нужд регламентируется законом Иркутской области от 10.12.2007 № 119-оз «О порядке заготовки пищевых лесных ресурсов и сбора лекарственных растений гражданами для собственных нужд (в ред. от 10.03.2015 № 5-оз).

К пищевым лесным ресурсам относятся дикорастущие плоды, ягоды, орехи, грибы, семена, березовый сок и подобные лесные ресурсы.

Запрещается осуществлять заготовку и сбор грибов и дикорастущих растений, виды которых занесены в Красную книгу Российской Федерации, Красную книгу Иркутской области, или которые признаются наркотическими средствами в соответствии с Федеральным законом от 08.01.1998 г. № 3-ФЗ «О наркотических средствах и психотропных веществах (в ред. от 03.02.2015 № 7-ФЗ)».

2.4.1. Нормативы (ежегодные допустимые объемы) и параметры использования лесов для заготовки пищевых лесных ресурсов и сбора лекарственных растений по их видам

Таблица 2.4.1.1

Параметры использования лесов при заготовке пищевых лесных ресурсов и сборе лекарственных растений

№п/п	Вид пищевых лесных ресурсов, лекарственных растений	Единица измерения	Ежегодный допустимый объем заготовки
	Пищевые ресурсы		
1.	Орехи по видам (кедровые орехи)	т	Не планируется
2.	Ягоды по видам:		
	Брусника	т	15,8
	Клюква	т	5,3
	Черника	т	3,2
	Голубика	т	4,2
	Смородина черная и красная	т	0,1
	Жимолость	т	0,2
	Малина	т	0,2
	Итого по ягодам	т	29
3.	Грибы по видам:		
	Груздь		10
	Рыжик		2
	Белый гриб	т	0,1
	Моховик	т	0,1
	Маслёнок	т	0,5
	Подосиновик	т	0,5
	Подберезовик	т	0,5
	Опенок		1,0
	Другие виды		0,3
	Итого по грибам	т	15
4.	Древесные соки (березовый сок)	т	50
5.	Лекарственное сырье	т	537,7

Заготовка пищевых лесных ресурсов

Заготовка пищевых лесных ресурсов должна вестись способами, не ухудшающими состояние их зарослей. Запрещается вырывать растения с корнями, повреждать листья (вайи) и корневища.

Заготовка кедрового ореха

Леса орехово-промысловой зоны на территории Аларского лесничества не выделены. Кедровые насаждения с долей кедра в составе от 30% и выше на территории лесничества не учтены. Организация заготовки кедрового ореха не предусматривается.

Заготовка лесных плодов и ягод

К промысловым относятся заросли ягодников, отвечающие следующим требованиям:

- смородина черная – насаждения от 41 года и старше, с полнотой 0,7 и ниже типов леса: ельники приручейные, ельники травяно-болотные, пихтачи крупнотравно-папоротниковые, березняки крупнотравно-папоротниковые;

- смородина красная – насаждения старше 40 лет, приручейной группы типов леса с полнотой 0,6 и ниже, редины, вырубки пихтарников крупнотравных и разнотравных типов леса в стадии возобновления;

- малина – вырубки сосновые, пихтарниковые, крупнотравные и разнотравные.

На территории Аларского лесничества большое распространение имеют такие ягоды, как брусника и черника.

Общими требованиями для отнесения выделов с наличием ягодных растений к промысловым являются: площадь (редуцированная) не менее 0,5 га, низкая густота подлеска и наличие подроста не более 2 тыс. шт./га.

Заросли ягодников, не отвечающие критериям промысловых, относятся к резервным и учитываются отдельно. В процессе естественной динамики фитоценозов или в результате проведения специальных мероприятий эти угодья могут получить промысловое значение.

Некоторые из промысловых зарослей смородины, малины и брусники имеют высокие показатели фитомассы, поэтому могут служить основной базой для заготовки побегов и листьев в качестве лекарственного сырья.

Ягодные угодья группируются по трем показателям покрытия ягодными растениями: относительно низкое – 10–40%, среднее – 50–70%, высокое – 80–100%.

Такая группировка позволит эффективно использовать трудовые и материальные ресурсы при заготовке ягод и лекарственного сырья, направляя сборщиков в первую очередь в места с наибольшей концентрацией заготавливаемой продукции.

Расчет запасов ягод в объекте осуществляется с помощью нормативных таблиц биологической урожайности («Руководство по учету и оценке второстепенных лесных ресурсов и продуктов побочного лесопользования», 2003 г.) В зависимости от проективного покрытия биологическая урожайность ягодников колеблется от 70 до 400 кг/га (таблица 2.4.1.2).

Таблица 2.4.1.2

Биологическая урожайность ягодников в Иркутской области (кг/га)

Наименование ягодников	Тип леса	Проективное покрытие в %									
		10	20	30	40	50	60	70	80	90	100
Брусника	Брусничный, лишайниково-брусничный,бруснично-разнотравный	80	110	150	190	220	260	300	330	370	400
	Бруснично-зеленомошный, разнотравно-черничный, зеленомошный, хвощёво-зеленомошный	80	110	140	180	210	-	-	-	-	-
	Осоково-разнотравный, разнотравно-зеленомошный	70	110	150	200	240	-	-	-	-	-
	Багульниковый, багульниково-сфагновый, мохово-болотный	80	110	140	170	200	230	-	-	-	-
Брусника	Рододендроново-брусничный	110	160	200	200	200	180	-	-	-	-
Черника	Разнотравно-черничный, ольховниково-черничный,брусничный	70	100	130	160	190	220	250	280	310	340
	Багульниковый, долгомошно-зеленомошный	100	140	180	200	200	190	-	-	-	-
	Приручейниковый	60	90	120	140	170	-	-	-	-	-
	Рододендроново-брусничный	70	110	150	160	140	120	-	-	-	-
Голубика	Для всех типовлеса	150	170	190	210	230	240	260	280	300	310

На первом этапе промысловой оценки из учтенных площадей ягодников должны быть исключены ягодники, расположенные в зонах техногенного загрязнения. К зонам техногенного загрязнения следует относить полосы леса вдоль автодорог районного, областного и федерального значения шириной 100 м по обе стороны дороги. Другие зоны техногенного загрязнения выявляются для каждого индивидуально.

Последующие этапы промысловой оценки заключаются:

- в подразделении учтенных площадей на промысловые (с урожайностью более 100 кг/га) и резервные (с неустойчивым и слабым плодоношением);

- в определении эксплуатационного (хозяйственного) запаса ягод, который для прогнозных расчетов принимается равным 50% от биологического (показатель слабо изучен);

- в расчете доступности запаса по транспортным условиям.

При промышленной заготовке ягод расстояние 3 км пешего перехода сборщика от путей транспорта до ягодного угодья считается предельным, при большем заготовка становится нерентабельной. В условиях транспортной недоступности территории, особенно для промышленной заготовки брусники и черники, необходима организация временных баз с использованием высоко-проходимых видов транспорта.

Для определения экономической возможности в заготовках ягод и проектирование их объемов в расчет принимаются следующие данные: общая среднегодовая биологическая урожайность ягод, количество сборщиков, выработку при сборе ягод и длительность периода заготовки.

Заготовка грибов

Перечень съедобных грибов, разрешенных к заготовке, определяют отраслевые стандарты. Наиболее распространённые из них приведены в таблице 2.4.1.3

Таблица 2.4.1.3

Наиболее распространенные виды грибов, время и места сбора

Название грибов	Время сбора	Место сбора	Местное название
Строчки	май-июнь	В сосновых лесах на вырубках, пожарищах, на песчаных почвах	
Сморчки	май-июнь	В сосновых и лиственных лесах, в кустарниках	
Белый гриб	июль-август	В сосновых, еловых, березовых лесах	Боровик, беловик, коровка
Рыжик	июль-август	В сосновых и еловых изреженных лесах	Еловик, рядка
Сыроежка	июль-август	Во всех лесах, но больше в лиственных	Говорушка, чертополох, горянка
Подберезовик	июль-август	Растет всюду, где есть береза	Черныш, колосовик, обабок
Подосиновик	июль-август	В молодых осинниках и в смешанных лесах с примесью осины	Красноголовик
Масленок	июль-август	В сосняках и мелких молодых сосняках (культурах)	Масляк, челыш, желтяк
Моховик	июль-август	В сосновых борах на тощих торфянисто-песчаных почвах	
Опенок	июль-август	На пнях хвойных и лиственных пород, особенно берёзы	Осенний гриб
Лисичка	июль-август	Увлажненные места в березовых, хвойных и смешанных лесах	Лисица
Валуй	июль-август	Во всех лесах	Бычок, забалуй
Груздь	июль-август	В лиственных и смешанных лесах	Грузель, сухарь
Свинушка	июль-август	В хвойных и лиственных лесах по опушкам	
Волнушка	июль-август	В смешанных и березовых лесах	Волжанка

По пищевой и товарной ценности съедобные грибы подразделяют на четыре категории:

I – белые, грузди (настоящие и желтые), рыжики;

II – подосиновики, подберезовики, маслята, грузди, подгруздки, шампиньоны обыкновенные;

III – моховики, лисички, грузди черные, опята, белянки, валуи, волнушки, шампиньоны полевые, сыроежки, строчки, сморчки;

IV – скрипицы, горькушки, грузди перечные, шампиньоны лесные, свинушки.

Сроки массового появления грибов растянуты во времени, поэтому натурный учет грибоносных площадей по результатам таксации леса необъективен.

Урожайность и запасы грибов определяются по итогам таблиц классов возраста - таблица «Распределение лесных земель по группам типов леса» и нормативов, предусмотренных таблицей 2.4.1.4

Таблица 2.4.1.4

Шкала биологической урожайности грибов в основных группах типов лесорастительных условий

Тип леса	Преобладающая порода	Сезонная урожайность, кг/га			Среднегодовая урожайность, кг/га
		плохая	средняя	хорошая	
Лишайниковый и толокнянковый	с	10	25	50	25
Бруснично-зеленомошный	с	12	30	60	30
Черничниковый	с	16	40	80	40
Вейниково-чернич-никовый и орляковый	с	18	45	90	45
Бруснично-зеленомошный	б	24	60	120	60
Черничниковый, зелено-мошно-черничниковый	б	40	100	200	100
Бруснично-зеленомошный	Ос	20	50	100	50
Черничниковый	Ос	30	75	150	75

На основании таблицы и данных натурной таксации производят расчет ежегодных запасов наиболее ценных в пищевом отношении видов при низком, среднем и высоком урожаях, что дает возможность в каждом году межревизионного периода судить о реальных запасах грибов в зависимости от степени их плодоношения. Критериями для ориентировочной оценки урожайности грибов (включая случаи ретроспективного анализа) по трем категориям могут служить предложения Козьякова (1981):

- низкая – грибы в течение вегетационного периода встречаются единично, приемка грибов заготовительными пунктами не производится, местное население заготавливает грибы в небольшом количестве для собственных нужд;

- средняя – грибы отдельных видов встречаются в большом количестве, работают заготовительные и грибоварные пункты, местное население ведет заготовку грибов для собственных нужд, продажи на рынках и сдачи на заготовительные пункты;

- высокая – грибы в летне-осенний сезон встречаются повсеместно и обильно.

В расчеты не включаются лиственные молодняки до 10-летнего и ельники до 20-летнего возраста (как низкопродуктивные грибные угодья).

Для более полного использования грибных ресурсов учитываются в натуре и включаются в учет не только общеизвестные съедобные грибы, но и малособираемые населением, имеющие пищевую ценность и высокую урожайность грибы (серушка, груздь черный, лисичка настоящая и др.).

Данные о величине урожаев грибов редуцируются на грибоносную площадь насаждений. Общие биологические запасы грибов определяют по валовому (суммарному) урожаю всех съедобных грибов.

Средняя урожайность грибов на 1 га грибоносной площади составляет 50 кг.

При расчетах эксплуатационных запасов учитывают потери биологического урожая на «червивость». Условно принято для всех видов грибов считать процент «червивости» равным 50%.

Доступные и возможные для заготовок запасы грибов определяются аналогично запасам ягод.

Заготовка лекарственных растений

Комплексная система охраны и воспроизводства лекарственного сырья включает в себя следующие группы мероприятий:

- исследовательские – учет запасов сырья и картирования основных зарослей и массивов важнейших видов лекарственных растений;

- организационные – планирование размеров и районов заготовок в первую очередь для видов с ограниченным распространением и небольшими запасами сырья;

- административные – организация заказников и ограничение сбора для редких видов лекарственного растительного сырья;

- воспитательные – разъяснительная работа о значении лекарственных растений, необходимости охраны лекарственных ресурсов;

- культивационные – окультивирование важнейших видов сырья;

- технические – рациональное ведение заготовок, соблюдение установленных способов и сроков сбора сырья, оставление маточников и подземных частей молодых экземпляров и др.

Из 190 видов лекарственных растений нашей страны, разрешенных к использованию в научной медицине, около 65% составляют дикорастущие, значительная часть которых произрастает в лесах. Кроме того, сотни видов лесных растений используются в народной (традиционной) медицине. При расчётах запасов лекарственного сырья рекомендуется использовать нормативы, указанные в таблицах 2.4.1.5 - 2.4.6.

Таблица 2.4.1.5

Запас лекарственного сырья на 1 га (в кг воздушно-сухой/сырой вес)

Вид лекарственного сырья	Проективное покрытие, в %							
	10	20	30	40	50	60	70	80
Брусника: - надземная фитомасса	360 770	720 1540	1080 2300	1450 3080	1790 3800	2170 4620	3530 5390	2890 6160
- листья	330 530	500 1060	750 1590	1000 2130	1240 2620	1500 3190	1750 3720	1990 4250
Толокнянка: - надземная фитомасса	740 1480	1480 2950	2210 4430	2960 5920	3570 7150	4180 8360	4790 9580	6400 10800
- листья	520 1040	1040 2070	1550 3100	2070 4140	2500 5000	2930 5850	3350 6700	3780 7560
Черника: - листья	50 120	100 240	150 360	190 480	240 600	290 720	340 840	390 970

Таблица 2.4.1.6

Ориентировочный процент выхода воздушно-сухого сырья из свежесобранного лекарственного сырья

№п/п	Название растения	Вид сырья	Выход воздушно-сухого сырья, %			
			экспериментальные данные	справочник по заготовкам, 1985 г.	Другие литературные данные	
1	Аир обыкновенный	Корневища	38 + 1	30	25	30
2	Багульник болотный	Трава	-	32-26	-	-
3	Береза повислая (береза белая)	Почки	-	40	30,3	-
4	Бессмертник песчаный	Соцветия	46 + 2	25-30	23-25	33
5	Боярышник	Цветки	-	18-20	-	-
6	Боярышник	Плоды	-	25	-	-
7	Брусника	Листья	56 + 1	45	-	45
8	Валериана лекарственная	Корневища с корнями	35 ± 3	25	22-36	25
9	Калина обыкновенная	Кора	-	40	-	-
10	Кровохлебка лекарственная	Корневища с корнями	-	25	-	-
11	Крушина ломкая	Кора	-	40	37	-
12	Малина обыкновенная	Плоды	-	16-18	20	-
13	Мать-и-мачеха	Листья	18 ± 1	15	19-20	15
14	Можжевельник обыкновенный	Шишко-ягоды	-	30	-	
15	Пижма обыкновенная	Соцветия	-	25	-	-
16	Плаун булавовидный (и др. виды)	Споры	-	6-7	-	-
17	Подорожник большой	Листья	20 ± 1	-	22-23	15
18	Полынь горькая:	Трава	-	22	-	-
19	Полынь горькая:	Листья	-	24-25	-	-
20	Пустырник сердцелистный	Трава	-	25	-	-
21	Рябина обыкновенная	Плоды	-	-		-
22	Смородина черная	Плоды	-	18-20	-	-
23	Сосна обыкновенная	Почки	-	40	-	-
24	Тимьян ползучий (чабрец)		-	25-30	-	-
25	Сушеница топяная	Трава		23-25	-	-
26	Толокнянка обыкновенная	Листья	60 ± 3	50	-	50
27	Тысячелистник обыкновенный	Трава	0	22	-	-
28	Хвощ полевой	Трава	-	25	-	-
29	Череда трехраздельная	Трава	19 ± 1	15	25	15
30	Черемуха обыкновенная	Плоды	-	42-45	-	-
31	Черника обыкновенная	Плоды	16 ± 1	13	15-18,3	13
32	Чистотел большой	Трава	-	23-25	-	-
33	Шиповник майский (и др. высоковитаминные виды)	Плоды	46 ± 2	32-35	32-35	32
34	Шиповник собачий (и др. низковитаминные виды)	Плоды	58 ± 3	32-35	-	23

Заготовка лекарственных растений допускается в объемах, обеспечивающих своевременное восстановление растений и воспроизводство запасов сырья.

2.4.2. Нормативы количества высверливаемых каналов при заготовке древесных соков (березового сока). Параметры куста (высота, возраст) при заготовке папоротника-орляка

Заготовка березового сока

Более или менее устойчивых сроков начала и окончания соковыделения у берез нет, они зависят от сочетания многих факторов, поэтому фазу начала соко-выделения устанавливают, прокалывая шилом кору с захватом древесины на глубину 1–15 см. День появления из проколов первых капель сока открывает фазу соковыделения. Началом соковыделения считается тот день, когда в эту фазу вступит не менее 10% экземпляров, массовоесокодвижение – при 50%.

Окончанием сокодвижения считается день, когда выход сока прекращается примерно у 50% деревьев. Признаки начала брожения – помутнение сока, появление белого налета в каналах и на приспособлениях для сбора сока. Биологическая продолжительность сокодвижения колеблется от 27 до 35 дней, а период подсочки для использования сока в хозяйственных целях – от начала соковыделения до начала брожения – в среднем 15–20 дней.

Заготовка березового сока допускается на участках спелого леса не ранее чем за 5 лет до рубки.

Заготовка березового сока осуществляется способом подсочки в насаждениях, где проводятся выборочные рубки, разрешается с деревьев, намеченных в рубку.

Для подсочки подбираются участки здорового леса I - III классов бонитета с полнотой не менее 0,4 и количеством деревьев на одном гектаре не менее 200 штук. В подсочку назначают деревья диаметром на высоте груди 20 см и более.

Сверление канала производят на высоте 20 - 35 см от корневой шейки дерева. В тех случаях, когда на дереве делается два и более подсочных отверстия, они располагаются на одной стороне ствола на расстоянии 8 - 15 см одно от другого с тем расчетом, чтобы сок стекал в один приемник.

При определении нормы нагрузки дерева, то есть количества высверливаемых в нем каналов, рекомендуется руководствоваться следующими показателями (таблица 2.4.2.1).

Таблица 2.4.2.1

Нормативы количества высверливаемых каналов при заготовке березового сока

Диаметр дерева на высоте груди, см	Количество каналов при подсочке, шт.	Примечание
20-22	1	За год до рубки разрешается подсочка деревьев с диаметром16 см при следующих нормах нагрузки: 16 - 20 см - 1 канал 21 - 24 см - 2 канала 25 см и более - 3 канала
23-27	2	
28 и более	3	

После окончания сезона подсочки отверстия должны быть промазаны живичной пастой или закрыты деревянной пробкой и замазаны варом, садовой замазкой или глиной с известью для предупреждения заболевания деревьев.

В последующие годы каналы сверлят на уровне каналов первого года подсочки с интервалом 10 см в ту или другую сторону по окружности ствола дерева.

Заготовка березового сока должна производиться способами, обеспечивающими сохранение технических свойств древесины.

Заготовка папоротника-орляка

Съедобным побегом папоротника орляка считается целый, не поврежденный побег (ваий), на верхушке которого должно быть не более трех нераспустившихся листков - так называемый «тройничок».

Заготовка сырья папоротника орляка ведется на одном участке в течение 3 - 4 лет. Затем следует перерыв для восстановления заросли: при одноразовом (за сезон) сборе сырья - 2 - 3 года, двухразовом - 3 - 4 года.

Оптимальная высота побегов папоротника-орляка, пригодных к сбору, - от 20 - 25 см до 30 - 40 см в зависимости от района заготовки и условий произрастания. Побеги обламывают у самого основания.

Запрещается вырывать растения с корнями, повреждать листья (вайи) и корневища папоротника.

В таблице 2.4.2.2 приведена средняя продуктивность одного гектара орляковых ценозов.

Таблица 2.4.2.2

Средняя продуктивность 1 га орляковых ценозов

Показатели	Густота стояния вай				
	очень густое	густое	среднее	редкое	Очень редкое
Число вай, тыс.шт.	161-200	121-160	81-120	41-80	1-40
Число вай основного слоя, тыс.шт.	81-100	61-80	41-60	21-40	0,5-20
Фитомасса взрослых вай, кг	8500	6600	4700	2800	900
Фитомасса побегов, кг	1350	1000	750	450	150
Фитомасса побегов основного слоя, кг	950	700	520	310	100
Биологический урожай, кг	890	660	490	290	100
Эксплуатационный урожай, кг	620	460	340	200	60
Расчетный размер пользования, кг	310	270	200	120	30

Примечания:
1. Фитомасса побегов – масса в момент созревания урожая.
2. Биологический урожай – масса продукта, произведенного за сезон.
3. Эксплуатационный урожай – масса продукта в промысловом слое (составляет 70% биологического урожая).

Съедобным побегом папоротника орляка считается целый, не поврежденный побег (вай), на верхушке которого должно быть не более трех нераспустившихся листков – так называемый «тройничок».

Оптимальная высота побегов, пригодных к сбору, – от 10–15 см до 20–30 см, в зависимости от района заготовки и условий произрастания. Побеги обламываются у самого основания.

Заготовка сырья папоротника орляка ведется на одном участке в течение 3–4 лет. Затем следует перерыв для восстановления заросли: при одноразовом (за сезон) сборе сырья – 2–3 года, двухразовый – 3–4 года.

2.4.3. Сроки заготовки и сбора

Заготовка дикорастущих плодов и ягод осуществляется строго в установленные сроки. Сроки заготовки дикорастущих плодов и ягод зависят от времени наступления массового созревания урожая.

Согласно приказу Агентства лесного хозяйства Иркутской области от 06.05.2013 № 9-агпр «О сроках заготовки дикорастущих плодов и ягод гражданами для собственных нужд» (в ред. от 30.12.2014 г. № 58-агпр), начало заготовки дикоросов, расположенных на землях лесного фонда Иркутской области, осуществляется в следующие сроки:

черника, голубика - с 20 июля;
брусника - с 20 августа;
клюква - с 10 сентября.
кедровый орех с 1 сентября.

Оптимальная продолжительность периода заготовки ягод составляет: смородины черной и красной - 15 дней, брусники, клюквы и черники - от 30 до 45 дней, начиная со времени массового созревания плодов.

Заготовка лекарственных растений допускается в объемах, обеспечивающих своевременное восстановление растений и воспроизводство запасов сырья.

Повторный сбор сырья лекарственных растений в одной и той же заросли (угодье) допускается только после полного восстановления запасов сырья конкретного вида растения.

При отсутствии данных о сроках ведения повторных заготовок сырья для какого-либо вида лекарственного растения рекомендуется руководствоваться следующим:

заготовка соцветий и надземных органов («травы») однолетних растений проводится на одной заросли один раз в 2 года;

надземных органов («травы») многолетних растений - один раз в течение 4 - 6 лет;

подземных органов большинства видов лекарственных растений - не чаще одного раза в 15 - 20 лет.

2.4.4. Сроки использования лесов для заготовки пищевых лесных ресурсов и сбора лекарственных растений

Заготовка пищевых лесных ресурсов и сбор лекарственных растений осуществляются на принципах обеспечения многоцелевого, рационального, непрерывного, неистощительного использования лесов для удовлетворения потребностей общества в лесах и лесных ресурсах.

В соответствии с частью 3 статьи 72 ЛК РФ договор аренды лесного участка, находящегося в государственной или муниципальной собственности, для заготовки пищевых лесных ресурсов и сбора лекарственных растений заключается на срок от десяти до сорока девяти лет.

Граждане имеют право свободно и бесплатно пребывать в лесах и для собственных нужд осуществлять заготовку пищевых лесных ресурсов и сбор лекарственных растений.

2.5. Нормативы и параметры разрешенного использования лесов для осуществления видов деятельности в сфере охотничьего хозяйства

Для осуществления видов деятельности в сфере охотничьего хозяйства лесные участки предоставляются юридическим лицам, индивидуальным предпринимателям на основании охотхозяйственных соглашений и договоров аренды лесных участков.

На лесных участках, предоставленных для осуществления видов деятельности в сфере охотничьего хозяйства, допускается создание объектов охотничьей инфраструктуры в соответствии с федеральным законом об охоте и о сохранении охотничьих ресурсов.

Использование гражданами лесов в общедоступных охотничьих угодьях осуществляется без предоставления лесных участков в соответствии со статьей 11 ЛК РФ.

Осуществление видов деятельности в сфере охотничьего хозяйства осуществляется в соответствии с:

• Федеральным законом от 24.04.1995 г. № 52-ФЗ «О животном мире» (в ред. от 13.07.2015 № 244-ФЗ);

• Федеральным законом от 24.07.2009 г. № 209-ФЗ «Об охоте и о сохранении охотничьих ресурсов и о внесении изменений в отдельные законодательные акты Российской Федерации» (в ред. от14.10.2014 г. № 307-ФЗ с изм., внесенными Постановлением Конституционного Суда РФ от 25.06.2015 г. № 17-П);

• приказом МПР России от 16.11.2010 г. № 512 «Об утверждении Правил охоты» (в ред. от 29.09.2014 № 420);

• приказом МПР России от 24.12.2010 г. № 560 «Об утверждении видов и состава биотехнических мероприятий, а также порядка их проведения в целях сохранения охотничьих ресурсов;

• приказом МПР России от 08.12.2011 г. № 948 «Об утверждении Методики исчисления размера вреда, причиненного охотничьим ресурсам» (в ред. от 22.07.2013 г. № 252);

• приказом МПР России от 30.04.2010 г. № 138 «Об утверждении нормативов допустимого изъятия охотничьих ресурсов и нормативов численности охотничьих ресурсов в охотничьих угодьях» (в ред. от 17.06.2014 г. № 267).

• законом Иркутской области от 29.12.2007 г. № 145-оз «О правилах использования лесов для осуществления видов деятельности в сфере охотничьего хозяйства в Иркутской области» (в ред. от 31.10. 2013 г. № 81-оз);

• законом Иркутской области от 18.06.2010 г. № 46-оз «Об отдельных вопросах в сфере охоты, сохранения охотничьих ресурсов и среды их обитания в Иркутской области» (в ред. от 16.12.2013 № 119-оз).

К охотничьим ресурсам, в отношении которых осуществляется промысловая охота, относятся: лось, косуля, благородный олень, дикий северный олень, кабарга, кабан, бурый медведь, соболь, норка, ондатра, белка, волк, рысь, лисица, росомаха, горностай, колонок, заяц-беляк, рябчик, глухарь, тетерев, белая куропатка, утки.

Согласно Закону Иркутской области от 29.12.2007 г. № 145-оз «О правилах использования для осуществления видов деятельности в сфере охотничьего хозяйства в Иркутской области» (в ред. от 31.10.2013 г. № 81-оз), допускается:

1)осуществление биотехнических мероприятий (устройство подкормочных площадок, посев кормовых и защитных растений, устройство искусственных гнезд и укрытий для зверей, птиц, отнесенных к объектам охоты (далее - животные), и другие мероприятия, направленные на увеличение численности животных);

2) содержание и разведение животных в полувольных условиях в соответствии с законодательством;

3) возведение временных построек (охотничьих избушек, кордонов, вышек, засидок, скрадок, ловушек и других объектов, связанных с ведением охотничьего хозяйства) и осуществление благоустройства лесного участка;

4) строительство лесных дорог, необходимых для оказания услуг лицам, осуществляющим охоту;

5) осуществление иных мероприятий в соответствии с законодательством.

Сроки добывания охотничье-промысловых животных установлены приказом МПР России от 16.11.2010 г. № 512 «Об утверждении Правил охоты» (в ред. от 29.09.2014 № 420).

Служба по охране и использованию животного мира Иркутской области по согласованию с Министерством сельского хозяйства Российской Федерации вправе осуществить корректировку сроков добывания объектов животного мира в пределах 2 недель раньше или 2 недель позже установленных Правительством Российской Федерации сроков с учетом изменения сроков миграции и воспроизводственных циклов животных в связи с изменением климатических условий в конкретном году.

Нормы допустимой добычи охотничьих ресурсов на одного охотника в охотничьих угодьях Иркутской области, за исключением особо охраняемых природных территорий федерального значения, при осуществлении любительской, спортивной и промысловой охоты утверждаются Службой по охране и использованию животного мира Иркутской области ежегодно.

Нормы допустимой добычи охотничьих ресурсов в летне-осенние и осенне-зимние сроки охоты 2015-2016 гг. утверждены приказом Службы по охране и использованию животного мира Иркутской области от 13.07.2015 г. № 12-спр «О нормах добычи охотничьих ресурсов в летне-осенние и осенне-зимние сроки охоты 2015-2016 гг. на территории Иркутской области».Они дифференцированы по административным районам (таблица 2.5.1).

Таблица 2.5.1

Нормы допустимой добычи охотничьих ресурсов в летне-осенние и осенне-зимние сроки охоты 2015 – 2016 годов, на одного охотника в охотничьих угодьях Иркутской области, за исключением особо охраняемых природных территорий федерального значения, при осуществлении любительской и спортивной охоты

Виды (группы видов) охотничьих ресурсов	Административные районы Иркутской области	Нормы добычи охотничьих ресурсов (особей) на одного охотника (не более)	
		за день охоты	за весь срок (сезон) охоты
Белка:	Ангарский, Аларский, Балаганский, Баяндаевский, Боханский, Заларинский, Зиминский, Иркутский, Куйтунский, Нукутский, Ольхонский, Осинский, Слюдянский, Эхирит-Булагатский, Усольский, Шелеховский, Усть-Илимский	не устанавливаются	50

Виды (группы видов) охотничьих ресурсов	Административные районы Иркутской области	Нормы добычи охотничьих ресурсов (особей) на одного охотника (не более)	
		за день охоты	за весь срок (сезон) охоты
	Бодайбинский, Катангский, Казачинско-Ленский, Киренский, Мамско-Чуйский, Усть-Кутский, Братский, Жигаловский, Качугский, Нижнеилимский, Нижнеудинский, Тайшетский, Тулунский, Черемховский, Чунский, Усть-Удинский	не устанавливаются	100
Лисица, норка	все районы Иркутской области	не устанавливаются	5
Волк	все районы Иркутской области	не устанавливаются	3
Ондатра	все районы Иркутской области	не устанавливаются	50
Росомаха	все районы Иркутской области	не устанавливаются	1
Горностай, заяц – беляк, колонок	Ангарский, Аларский, Балаганский, Баяндаевский, Боханский, Заларинский, Зиминский, Иркутский, Куйтунский, Нукутский, Ольхонский, Осинский, Слюдянский, Эхирит-Булагатский, Усольский, Шелеховский	не устанавливаются	5
	Усть-Илимский	не устанавливаются	10
	Бодайбинский, Катангский, Казачинско-Ленский, Киренский, Мамско-Чуйский, Усть-Кутский, Братский, Жигаловский, Качугский, Нижнеилимский, Нижнеудинский, Тайшетский, Тулунский, Черемховский, Чунский, Усть-Удинский	не устанавливаются	20
Рябчик	Все районы Иркутской области (за исключением Усть-Илимского)	5	30
	Усть-Илимский	2	10
Глухари (обыкновенный, каменный)	Ангарский, Аларский, Балаганский, Братский, Баяндаевский, Боханский, Заларинский, Зиминский, Иркутский, Куйтунский, Нукутский, Ольхонский, Осинский, Слюдянский, Эхирит-Булагатский, Усольский, Шелеховский, Усть-Илимский	1	3
	Бодайбинский, Катангский, Казачинско-Ленский, Киренский, Мамско-Чуйский, Усть-Кутский, Жигаловский, Качугский, Нижнеилимский,	1	5
	Нижнеудинский, Тайшетский, Тулунский, Черемховский, Чунский, Усть-Удинский		
Тетерев	Все районы Иркутской области (за исключением Братского и Усть-Илимского)	2	10
	Братский и Усть-Илимский	1	5
Белая, тундряная и бородатая куропатки	Все районы Иркутской области	2	10
Утки*	Все районы Иркутской области	5	30
Гуси*	Все районы Иркутской области	1	3
Вальдшнеп	Все районы Иркутской области	5	30
Бекас	Все районы Иркутской области	8	30
Кабан	Все районы Иркутской области	не устанавливаются	1

* за исключением редких и находящихся под угрозой исчезновения видов, а также видов и подвидов, занесенных в Красную книгу Российской Федерации и Красную книгу Иркутской области

При использовании лесов в границах лесного участка, предоставленного для осуществления видов деятельности в сфере охотничьего хозяйства, устанавливаются следующие требования:

1) обеспечение охраны объектов животного мира и сохранения их среды обитания в соответствии с законодательством;

2) недопущение нанесения вреда окружающей среде и здоровью человека;

3) осуществление биотехнических мероприятий способами, предотвращающими возникновение эрозии почв, исключающими негативное воздействие на состояние и воспроизводство лесов, а также на состояние водных и других природных объектов;

4) соблюдение правил пожарной безопасности в лесах;

4(1) в случае возникновения лесного пожара - принятие мер в соответствии с законодательством;

(п.4(1) введен Законом Иркутской области от 08.10.2010 № 85-оз; в ред. Закона Иркутской области от 31.10.2013 № 81-оз).Законом Иркутской области от 29.12.2007 № 145-оз «О правилах использования лесов для осуществления видов деятельности в сфере охотничьего хозяйства в Иркутской области»; в ред. от 31.10.2013 № 81-оз).

5) соблюдение санитарных правил в лесах;

6) недопущение нарушений прав и законных интересов других лиц, использующих леса для других целей, предусмотренных лесным законодательством;

7) осуществление ухода за лесами;

8) иные требования в соответствии с законодательством и проектом освоения лесов.

Лимит добычи охотничьих ресурсов утверждается для каждого субъекта Российской Федерации высшим должностным лицом субъекта Российской Федерации (руководителем высшего исполнительного органа государственной власти субъекта Российской Федерации) в срок не позднее 1 августа текущего года на период до 1 августа следующего года.

Лимит добычи охотничьих ресурсов на территории Иркутской области на период до 1 августа 2015 года утвержден указом Губернатора Иркутской области от 21.07.2015 г. № 178-уг «Об утверждении лимита добычи охотничьих ресурсов на территории Иркутской области на период до 1 августа 2016 года».

2.5.1. Перечень и нормы проведения биотехнических мероприятий

Виды и состав биотехнических мероприятий, а также порядок их проведения в целях сохранения охотничьих ресурсов, утверждены приказом Министерства природных ресурсов и экологии РФ от 24.12. 2010 № 560.

К биотехническим мероприятиям относятся меры по поддержанию и увеличению численности охотничьих ресурсов

В охотничьих угодьях проводятся следующие виды биотехнических мероприятий:

1. Предотвращение гибели охотничьих ресурсов:

1.1. устранение незаконной добычи охотничьих ресурсов, разрушения и уничтожения среды их обитания;

1.2. регулирование численности объектов животного мира, влияющих на сокращение численности охотничьих ресурсов;

1.3. предотвращение гибели охотничьих ресурсов от транспортных средств и производственных процессов;

1.4. предотвращение гибели охотничьих ресурсов от стихийных бедствий природного и техногенного характера, а также непосредственное спасение охотничьих ресурсов при стихийных бедствиях природного и техногенного характера;

1.5. создания в охотничьих угодьях зон охраны охотничьих ресурсов.

2. Подкормка охотничьих ресурсов и улучшение кормовых условий среды их обитания:

2.1. выкладка кормов;

2.2. посадка и культивирование растений кормовых культур;

2.3. создание искусственных водопоев;

2.4. обеспечение доступа к кормам;

2.5. создание сооружений для выкладки кормов;

2.6. устройство кормовых полей.

3. Мелиорация охотничьих угодий, улучшение условий защиты и естественного воспроизводства охотничьих ресурсов:

3.1. создание защитных посадок растений;

3.2. устройство искусственных мест размножения, жилищ, укрытий охотничьих ресурсов;

3.3. создание искусственных водоемов.

4. Расселение охотничьих ресурсов:

4.1. акклиматизация и реакклиматизация охотничьих ресурсов;

4.2. расселение охотничьих ресурсов;

4.3. размещение охотничьих ресурсов в среде их обитания, выращенных в полувольных условиях и искусственно созданной среде обитания.

5. Селекционная работа по формированию определенных половой и возрастной структуры популяций охотничьих ресурсов, а также параметров их экстерьера.

6. Предотвращение болезней охотничьих ресурсов:

6.1. профилактика и лечение инвазионных заболеваний;

6.2. профилактика и лечение инфекционных заболеваний;

6.3. профилактика и лечение эктопаразитарных заболеваний.

Биотехнические мероприятия проводятся в закрепленных и общедоступных охотничьих угодьях.

Проведение биотехнических мероприятий в закрепленных охотничьих угодьях обеспечивается юридическими лицами и индивидуальными предпринимателями, заключившими охотхозяйственные соглашения.

Проведение биотехнических мероприятий осуществляется ежегодно, в объеме и составе, определяемом документом внутри хозяйственного охотустройства.

В таблице 2.5.1.1 приведены виды мероприятий биотехнического характера, необходимые для ведения охотничьего хозяйства.

Таблица 2.5.1.1

Рекомендуемые виды биотехнических мероприятий

№п/п	Виды мероприятий	Ед.изм.	Ежегодный объём мероприятий
1.	Устройство солонцов:		Устанавливаются при охотоустройстве
	для лося	шт.	
	для зайцев	шт.	
2.	Устройство галечников и порхалищ	шт.	
3.	Подрубка осины, ивы	$м^3$	
4.	Устройство подкормочных площадок	шт.	

2.5.2. Перечень разрешенных для размещения объектов охотничьей инфраструктуры

На лесных участках, предоставленных для осуществления видов деятельности в сфере охотничьего хозяйства, допускается создание охотничьей инфраструктуры в соответствии с Федеральным законом от 24.07.2009 № 209-ФЗ «Об охоте и о сохранении охотничьих ресурсов и о внесении изменений в отдельные законодательные акты Российской Федерации» (в ред. от 14.10.2014 г. № 307-ФЗ, с изм., внесенными Постановлением Конституционного Суда РФ от 25.06.2015 г. № 17-П)

Охотничья инфраструктура включает в себя охотничьи базы, дома охотника, егерские кордоны, иные остановочные пункты, лодочные пристани, питомники диких животных, кинологические сооружения и питомники собак охотничьих пород, стрелковые вышки, тиры, кормохранилища, подкормочные сооружения, прокосы, просеки, другие временные постройки, сооружения и объекты благоустройства, предназначенные для осуществления видов деятельности в сфере охотничьего хозяйства.

К охотничьей инфраструктуре также относятся лесные дороги и другие линейные объекты, необходимые для осуществления видов деятельности в сфере охотничьего хозяйства.

Содержание охотничьей инфраструктуры в закрепленных охотничьих угодьях обеспечивается юридическими лицами и индивидуальными предпринимателями, заключившими охотхозяйственные соглашения.

2.6. Нормативы, параметры и сроки использования лесов для ведения сельского хозяйства

В соответствии со ст. 38 Лесного кодекса РФ леса могут использоваться для ведения сельского хозяйства (сенокошения, выпаса сельскохозяйственных животных, пчеловодства, северного оленеводства, выращивания сельскохозяйственных культур и иной сельскохозяйственной деятельности).

На лесных участках, предоставленных для ведения сельского хозяйства, допускается размещение ульев и пасек, возведение изгородей, навесов и других временных построек.

Граждане, юридические лица осуществляют использование лесов для ведения сельского хозяйства на основании договоров аренды лесных участков.

Для использования лесов гражданами в целях осуществления сельскохозяйственнойдеятельности (в том числе пчеловодства) для собственных нуждлесные участки предоставляются в безвозмездное пользование или устанавливается сервитут в случаях, определенных Земельным кодексом Российской Федерации и Гражданским кодексом Российской Федерации.

Использование лесов для ведения сельского хозяйства осуществляется в соответствии с приказом Рослесхоза от 05.12.2011 № 509 «Об утверждении Правил использования лесов для ведения сельского хозяйства».

В Правилах использования лесов для ведения сельского хозяйства содержатся общие положения, распространяющие свое действие на любое использование лесов для ведения сельского хозяйства, и специальные требования, определяющие особенности осуществления в лесах отдельных видов сельскохозяйственной деятельности.

В границах прибрежных защитных полос запрещается распашка земель, выпас сельскохозяйственных животных и организация для них летних лагерей, ванн.

На заповедных лесных участках запрещается ведение сельского хозяйства.

На особо защитных участках лесов, за исключением заповедных лесных участков, запрещается ведение сельского хозяйства, за исключением сенокошения и пчеловодства.

2.6.1. Сведения о площадях лесных участков, на которых возможно сенокошение, выпас сельскохозяйственных животных, пчеловодство, северное оленеводство, мараловодство, выращивание сельскохозяйственных культур и иной сельскохозяйственной деятельности, рыбоводство, а также соответствующие нормативы (допустимые объемы)

Использование лесов для сенокошения

Для сенокошения используются нелесные земли, а также необлесившиеся лесосеки, прогалины и другие, не покрытые лесной растительностью земли, до проведения на них лесовосстановления.

В необходимых случаях для сенокошения могут использоваться пригодные для этой цели участки малоценных лесных насаждений, не намеченные под реконструкцию.

Использование лесов для выпаса сельскохозяйственных животных

Для выпаса сельскохозяйственных животных используются нелесные земли, а также необлесившиеся вырубки, рединьi, прогалины и другие, не покрытые лесной растительностью земли, до проведения на них лесовосстановления.

Выпас сельскохозяйственных животных не допускается на участках:

занятых лесными культурами, естественными молодняками ценных древесных пород, насаждениями с развитым жизнеспособным подростом;

селекционно-лесосеменных, сосновых, елово-пихтовых, ивовых, твердолиственных, орехоплодных плантаций; с проектируемыми мероприятиями по содействию естественному лесовосстановлению и лесовосстановлению хвойными и твердолиственными породами; с легкоразмываемыми и развеиваемыми почвами.

Владельцы сельскохозяйственных животных обеспечивают:

- огораживание скотопрогонов или пастбища во избежание потрав лесных культур, питомников, молодняков естественного происхождения и других ценных участков леса;

- выпас сельскохозяйственных животных пастухом (за исключением выпаса на огороженных участках или на привязи).

- пастьба коз разрешается исключительно на предварительно огороженных владельцами сельскохозяйственных животных лесных участках или на привязи.

Пчеловодство

В качестве кормовой базы для медоносных пчел используются лесные участки, на которых, в составе древесного, кустарникового или травяно-кустарничкового яруса имеются медоносные растения.

Лесные участки для размещения ульев и пасек предоставляются, в первую очередь, на опушках леса, прогалинах и других, не покрытых лесной растительностью землях.

2.6.2. Параметры использования лесов для ведения сельского хозяйства

В таблице 2.6.1 приведены виды пользований с указанием возможного объема их использования.

Таблица 2.6.1

Параметры использования лесов для ведения сельского хозяйства

№п/п	Виды пользований	Единица измерения	Ежегодный допустимый объем
1.	Использование пашни	га	518
2.	Сенокошение	га/тонн	289/254
3.	Выпас сельскохозяйственных животных		
	а) в лесу	га/голов	25000/7140
	б) на выгонах, пастбищах	га/голов	425/425
4.	Пчеловодство	тыс. га	
	а) медоносы:		-
	липа	га	
	травы	тыс. га	
	б) медопродуктивность:		
	липа	кг/га	
	травы	кг/га	
	в) возможное к содержанию количество пчелосемей	количество пчелосемей	
5.	Северное оленеводство	га/голов	Не планируется
6.	Выращивание сельскохозяйственных культур	га	Не планируется
7.	Иная сельскохозяйственная деятельность		Не планируется

2.6.3. Сроки использования лесов для ведения сельского хозяйства

Использование лесов для ведения сельского хозяйства осуществляется на принципах обеспечения многоцелевого, рационального, непрерывного, неистощительного использования лесов для удовлетворения потребностей общества в лесах и лесных ресурсах.

В соответствии с частью 3 статьи 72 ЛК РФ договор аренды лесного участка,

находящегося в государственной или муниципальной собственности, для ведения сельского хозяйства заключается на срок от десяти до сорока девяти лет.

2.7. Нормативы, параметры и сроки использования лесов для осуществления научно-исследовательской и образовательной деятельности

Леса лесничества могут использоваться для осуществления научно-исследовательской деятельности, образовательной деятельности научными организациями, образовательными организациями.

Приказом Федерального агентства лесного хозяйства от 23.12.2011 № 548 утверждены «Правила использования лесов для осуществления научно-исследовательской деятельности, образовательной деятельности».

Использование лесов для осуществления научно-исследовательской деятельности включает в себя осуществление экспериментальной или теоретической деятельности, направленной на получение новых знаний об экологической системе леса, проведение прикладных научных исследований, направленных на применение этих знаний для достижения практических целей и решения конкретных задач в области использования, охраны, защиты, воспроизводства лесов.

К использованию лесов для осуществления образовательной деятельности относится создание и использование на лесных участках полигонов, опытных площадок для изучения природы леса, обучения методам таксации леса, технологии рубок лесных насаждений, работ по охране, защите, воспроизводству лесов и других мероприятий в области изучения, использования, охраны, защиты, воспроизводства лесов, иных компонентов природы, объектов необходимой лесной инфраструктуры для закрепления на практике у обучающихся специальных знаний и навыков.

При использовании лесов для осуществления научно-исследовательской деятельности, образовательной деятельности допускается создание и использование на лесных участках полигонов, опытных площадок для проведения научных исследований изучения природы леса, обучения в области использования, охраны, защиты, воспроизводства лесов с объектами необходимой лесной инфраструктуры.

Использование лесов для научно-исследовательской деятельности, образовательной деятельности осуществляется в соответствии с лесохозяйственным регламентом лесничества, лесопарка, проектом освоения лесов.

Государственные учреждения, муниципальные учреждения, другие научные организации, образовательные организации, использующие леса для научно-исследовательской деятельности, образовательной деятельности, имеют право:

- осуществлять использование лесов в соответствии с условиями договора аренды лесного участка;
- устанавливать специальные знаки, информационные и иные указатели, отграничивающие территорию, на которой осуществляется образовательная деятельность, научно-исследовательская деятельность;
- осуществлять рубку лесных насаждений в научных и образовательных целях;
- создавать согласно части 1 статьи 13 Лесного кодекса Российской Федерации лесную инфраструктуру (лесные дороги, лесные склады и другую);
- осуществлять экспериментальную деятельность по использованию, охране, защите, воспроизводству лесов в целях разработки, опытно-производственной проверки и внедрения результатов научно-исследовательских, опытно-конструкторских работ;
- проводить испытания химических, биологических и иных средств для изучения их влияния на экологическую систему леса;
- создавать и использовать объекты научной и учебно-практической базы;
- иметь другие права, если их реализация не противоречит требованиям законодательства Российской Федерации.

При осуществлении использования лесов для научно-исследовательской деятельности, образовательной деятельности не допускается:

- повреждение лесных насаждений, растительного покрова и почв за пределами предоставленного лесного участка;
- захламление предоставленного лесного участка и территории за его пределами строительным и бытовым мусором, отходами древесины, иными видами отходов;
- загрязнение площади предоставленного лесного участка и территории за его пределами химическими и радиоактивными веществами.

Земли, нарушенные при использовании лесов для научно-исследовательской деятельности, образовательной деятельности, подлежат рекультивации в срок не более 1 года после завершения работ.

На участках с нарушенным почвенным покровом при угрозе развития эрозии почвы должна проводиться рекультивация земель с посевом трав и (или) посадкой деревьев и кустарников на склонах.

Использование лесов для осуществления научно-исследовательской и образовательной деятельности строится на принципах обеспечения многоцелевого, рационального, непрерывного, неистощительного использования лесов для удовлетворения потребностей общества в лесах и лесных ресурсах.

Для осуществления научно-исследовательской и образовательной деятельности лесные участки предоставляются государственным учреждениям, муниципальным учреждениям в постоянное (бессрочное) пользование, другим научным организациям, образовательным организациям – в аренду (ст. 40 ЛК РФ).

В соответствии с частью 3 статьи 72 ЛК РФ договор аренды лесного участка, находящегося в государственной или муниципальной собственности, для осуществления научно-исследовательской и образовательной деятельности заключается на срок от десяти до сорока девяти лет.

2.8. Нормативы, параметры и сроки использования лесов для осуществления рекреационной деятельности

Леса используются для осуществления рекреационной деятельности с целью организации отдыха, туризма, физкультурно-оздоровительной и спортивной деятельности (ст. 41 ЛК РФ).

На лесных участках, предоставленных для осуществления рекреационной деятельности, подлежат сохранению природные ландшафты, объекты животного мира, растительного мира, водные объекты.

Использование лесов для осуществления рекреационной деятельности не должно препятствовать праву граждан пребывать в лесах (ст. 11 ЛК РФ).

Леса для осуществления рекреационной деятельности используются способами, не наносящими вреда окружающей среде и здоровью человека.

Для осуществления рекреационной деятельности в целях организации отдыха, туризма, физкультурно-оздоровительной и спортивной деятельности лица, использующие леса, могут организовывать туристические станции, туристические тропы и трассы, проведение культурно-массовых мероприятий, пешеходные, велосипедные и лыжные прогулки, конные прогулки (верхом и/или на повозках), занятия изобразительным искусством, познавательные и экологические экскурсии, спортивные соревнования по отдельным видам спорта, специфика которых соответствует проведению соревнований в лесу, физкультурно-спортивные фестивали и тренировочные сборы, а также другие виды организации рекреационной деятельности

2.8.1. Нормативы использования лесов для осуществления рекреационной деятельности (допустимая рекреационная нагрузка по типам ландшафта)

Особенности организации рекреационной деятельности изложены в Правилах использования лесов для осуществления рекреационной деятельности, утвержденных приказом Рослесхоза от 21.02.2012 № 62 «Об утверждении Правил использования лесов для осуществления рекреационной деятельности».

При определении размеров лесных участков, выделяемых для осуществления рекреационной деятельности, необходимо руководствоваться оптимальной рекреационной нагрузкой на лесные экосистемы при соблюдении условий не нанесения ущерба лесным насаждениям и окружающей среде.

Расчетная величина рекреационной емкости определяется на основании предельно допустимых единовременных рекреационных нагрузок на природные комплексы территории парка лесничества. Нормы допустимых рекреационных нагрузок принимаются в соответствии с «Временной методикой определения рекреационных нагрузок на природные комплексы при организации туризма, экскурсий, массового повседневного отдыха и временные нормы этих нагрузок» (М., Госкомлес СССР, 1987).

Рекреационная нагрузка определяется количеством людей, отдыхающих на единице площади лесов (1 га) в определенный промежуток времени (час, день, месяц, сезон, год). Допустимая рекреационная нагрузка - это нагрузка, не превышающая восстановительных способностей лесных биогеоценозов при неопределенно длительном ее воздействии. Она приводит в основном к слабым нарушениям, т.е. вносит незначительные изменения в отдельные элементы биогеоценозов, не изменяя их структурную и функциональную устойчивость.

Для устранения последствий антропогенного воздействия не требуется целенаправленного лесоводственного вмешательства.

Предельно допустимая рекреационная нагрузка - максимальная нагрузка, при которой биогеоценоз сохраняет свою жизнеспособность, приводит к существенным изменениям в структуре биогеоценоза, но не нарушает его функциональную устойчивость. Для устранения последствий требуется или периодическое снятие нагрузок, или активное лесоводственное вмешательство.

Чрезмерная рекреационная нагрузка приводит к необратимым изменениям отдельных элементов биогеоценоза, постепенной потере его структурной, функциональной и позиционной устойчивости.

Ландшафтная таксация лесов лесничества, при которой определяются группы и типы ландшафтов, даётся оценка биологической устойчивости насаждений, оценка рекреационной деградации лесной среды, санитарно-гигиеническая оценка лесных участков, оценка эстетической ценности лесных участков, не проводилась.

Региональные нормы допустимых рекреационных нагрузок на леса Иркутской области отсутствуют. В качестве ориентиров рекомендуется использовать нормы, приведённые в таблице 2.8.1.

Таблица 2.8.1

Нормы допустимых рекреационных нагрузок на 1 га лесного фонда, чел./га (Общесоюзные нормативы для таксации лесов: Справочник, М., 1992)

Протяжённость дорожной сети на 1000 га лесного фонда, км	Преобладающие породы			
	Е, П	С, Л, К	Ос, Ив, Т	Б
Молодняки				
До 10	0,7/0,6	1,1/0,7	1,3/-	1,4/0,8
11-15	0,8/0,7	1,3/0,8	1,5/-	1,7/0,9
16-20	0,9/0,8	1,5/0,9	1,8/-	1,9/1,0
21-25	1,0/0,9	1,6/1,0	1,9/-	2,1/1,1
Более 25	1,1/0,9	1,8/1,1	2,1/-	2,2/1,2
Средневозрастные и приспевающие насаждения				
До 10	1,0/0,8	1,5/0,9	1,7/-	1,8/1,0
11-15	1,2/0,9	1,8/1,1	2,0/-	2,1/1,2
16-20	1,4/1,0	2,0/1,2	2,3/-	2,9/1,3
21-25	1,5/1,1	2,2/1,3	2,5/-	2,7/1,4
Более 25	1,6/1,2	2,4/1,4	2,7/-	2,5/1,5
Спелые и перестойные насаждения				
До 10	0,9/0,7	1,3/0,8	1,5/-	1,6/0,9
11-15	1,1/0,8	1,5/0,9	1,8/-	1,9/1,0
16-20	1,2/0,9	1,8/1,0	2,0/-	2,2/1,2
21-25	1.3/1,0	1,9/1,1	2,2/-	2,4/1,3
Более 25	1,4/1,1	2,1/1,2	2,4/-	2,6/1,4

Примечания:

1.В числителе – на дренированных почвах (A_1, A_2, A_3, B_2, B_3, C_2, C_3, D_2, D_3), в знаменателе – на избыточно-увлажнённых почвах (A_4, A_5, B_4, B_5, C_4, C_5).

2.Предельно допустимые рекреационные нагрузки: для насаждений с преобладанием сосны в типах условий местопроизрастания A_1 – 0,4, A_2 – 0,8 чел./га; для насаждений с преобладанием берёзы в типах условий местопроизрастания A_2 – 0,9 чел./га.

3.При переводе данных шкалы вчел. ч/га их умножают на 8.

4.Для применения данных шкалы в холмистой и горной местности их перемножают на коэффициенты: при крутизне склона 4-10 градусов коэффициент 0,8, 11-15 – 0,6, 16 и более – 0,5.

5.Протяжённость дорожной сети приведена для условий комплексного благоустройства территории лесных массивов.

В процессе лесоустройства Аларского лесничества ландшафтная таксация лесов не проводилась.

Не выполнялось в лесничестве и специальных исследований по учету посетителей в разрезе лесных участков, функциональных зон по категориям посетителей, сезонам года, часам в течение светлого времени суток и другим параметрам с целью определения рекреационной нагрузки на лес.

2.8.2. Перечень кварталов и (или) частей кварталов зоны рекреационной деятельности, в том числе перечень кварталов и (или) их частей в которых допускается возведение физкультурно-оздоровительных, спортивных и спортивно-технических сооружений

Лесным кодексом Российской Федерации (частью 2 статьи 41) допускается при осуществлении рекреационной деятельности в лесах возведение временных построек на лесных участках и осуществление их благоустройства.

Если в плане освоения лесов на территории субъекта Российской Федерации (лесном плане субъекта Российской Федерации) определены зоны планируемого освоения лесов, в границах которых предусматриваются строительство, реконструкция и эксплуатация объектов для осуществления рекреационной деятельности, на соответствующих лесных участках допускается возведение физкультурно-оздоровительных, спортивных и спортивно-технических сооружений.

Лесным планом Иркутской области в Аларском лесничестве осуществление рекреационной деятельности предусмотрено на площади 0,6 га.

Обществу с ограниченной ответственностью «Мрия» договором аренды № 91-267/17 от 19.10.2010 года передан в аренду лесной участок на площади 0,6 га в выделе 23 квартала 76 Аларского участкового лесничества. Срок аренды составляет 49 лет.

Перечень кварталов и (или) частей кварталов пригодных для осуществления рекреационной деятельности приведен в таблице 1.2.1.

2.8.3.Функциональное зонирование территории зоны рекреационной деятельности

Границы функциональных зон зоны рекреационной деятельности Лесным планом в Аларском лесничестве не установлены.

2.8.4. Перечень временных построек на лесных участках и нормативы их благоустройства

В соответствии со статьей 21 Лесного кодекса Российской Федерации для осуществления рекреационной деятельности допускается строительство, реконструкция и эксплуатация объектов, не связанных с созданием лесной инфраструктуры, на землях лесного фонда.

Перечень объектов, не связанных с созданием лесной инфраструктуры, для защитных лесов, эксплуатационных лесов, резервных лесов» утвержден распоряжением Правительства Российской Федерации от 27.05.2013 № 849-р (в ред. распоряжения Правительства РФ от 29.12.2014 № 2761-р).

Для осуществления рекреационной деятельности в защитных лесах, эксплуатационных и резервных лесах, за исключением особо защитных участков лесов, в Аларском лесничестве возможно создание:

- площадок для игр (детская), отдыха, занятий спортом, установки мусоросборников;
- форм малых архитектурных (некапитальное нестационарное сооружение, включая беседки, ротонды, веранды, дровницы, навесы, объекты мелкорозничной торговли, попутного бытового обслуживания и питания, остановочные павильоны);
- элементов благоустройства лесного участка (пешеходная дорожка с мягким покрытием, георешетка, устройство для оформления озеленения, фонарь, скамейка, мостик, настил, малогабаритный (малый)контейнер-мусоросборник,урна, физкультурный снаряд (тренажер), наземная туалетная кабина);
- построек временных, используемых в рекреационных целях.

В более далекой перспективе, за пределами срока действия настоящего регламента, при условии выделения в лесничестве зоны рекреационного использования станет возможным возведение в эксплуатационных лесах, за исключением особо защитных участков лесов, физкультурно-оздоровительных, спортивных и спортивно-технических сооружений. Таких как:

бассейн крытый для плавания;
бассейн открытый искусственный;
велодром;
велотрек;
зал спортивный;
канализация;
каток с искусственным льдом крытый;
каток с искусственным льдом открытый;
кемпинг;
комплекс открытых плоскостных спортивных сооружений;
комплекс физкультурно-оздоровительный;
комплекс физкультурных сооружений;
корт теннисный;
котельная;
манеж легкоатлетический;
пирс;
площадка спортивная;
подстанция трансформаторная всех классов напряжения;
поле для гольфа;
поле для стрельбы из лука;
поле футбольное;
пристань;
сеть тепловая;
сооружение спортивное;
стадион;
стрельбище для пулевой стрельбы;
стрельбище для стендовой стрельбы;
тир;
трибуна стадиона спод трибунными помещениями;
трибуна стадиона;
эллинг для хранения катеров и лодок.

Размещение временных построек, физкультурно-оздоровительных, спортивных и спортивно-технических сооружений допускается, прежде всего, на участках, не занятых деревьями и кустарниками, а при их отсутствии - на участках, занятых наименее ценными лесными насаждениями, в местах, определенных в проекте освоения лесов.

В соответствии с частью 6 статьи 21 Лесного кодекса Российской Федерации лица, использующие лесные участки для осуществления рекреационной деятельности обязаны рекультивировать земли, которые использовались для строительства, реконструкции и (или) эксплуатации объектов, не связанных с созданием лесной инфраструктуры.

2.8.5. Сроки использования лесов для осуществления рекреационной деятельности

Использование лесов для осуществления рекреационной деятельности строится на принципах обеспечения многоцелевого, рационального, непрерывного, неистощительного использования лесов для удовлетворения потребностей общества в лесах и лесных ресурсах.

Для осуществления рекреационной деятельности лесные участки предоставляются государственным учреждениям, муниципальным учреждениям в постоянное (бессрочное) пользование, другим лицам - в аренду.

В соответствии с ч. 3 ст.72 ЛК РФ договор аренды лесного участка, находящегося в государственной или муниципальной собственности, для осуществления рекреационной деятельности заключается на срок от десяти до сорока девяти лет.

2.9. Нормативы, параметры и сроки использования лесов для создания лесных плантаций и их эксплуатации

Согласно статье 42 ЛК РФ создание лесных плантаций и их эксплуатация представляют собой предпринимательскую деятельность, связанную с выращиванием лесных насаждений определенных пород (целевых пород) искусственного происхождения, за счет которых обеспечивается получение древесины с заданными характеристиками.

Лесные плантации могут создаваться на не покрытых лесной растительностью и нелесных землях. На лесных плантациях проведение рубок лесных насаждений и осуществление подсочки лесных насаждений допускается без ограничений.

Не допускается создание лесных плантаций в защитных лесах и на особо защитных участках лесов (приказ Рослесхоза от 14.12.2010 г. № 485 «Об утверждении Особенностей использования, охраны, защиты, воспроизводства лесов, расположенных в водоохранных зонах, лесов, выполняющих функции защиты природных и иных объектов, ценных лесов, а также лесов, расположенных на особо защитных участках лесов»).

Использование лесов для создания лесных плантаций и их эксплуатации осуществляется на принципах обеспечения многоцелевого, рационального, непрерывного, неистощительного использования лесов для удовлетворения потребностей общества в лесах и лесных ресурсах.

Гражданам, юридическим лицам для создания лесных плантаций и их эксплуатации лесные участки предоставляются в аренду в соответствии с Лесным кодексом Российской Федерации, земельные участки - в соответствии с земельным законодательством.

В соответствии с частью 3 статьи 72 ЛК РФ договор аренды лесного участка, находящегося в государственной или муниципальной собственности, для создания лесных плантаций и их эксплуатации заключается на срок от десяти до сорока девяти лет.

2.10. Нормативы, параметры и сроки использования лесов для выращивания лесных плодовых, ягодных, декоративных растений и лекарственных растений

Выращивание лесных плодовых, ягодных, декоративных растений, лекарственных растений (ст. 39 ЛК РФ) представляет собой предпринимательскую деятельность, связанную с получением плодов, декоративных растений, лекарственных растений и подобных лесных ресурсов.

Правила использования лесов для выращивания лесных плодовых, ягодных, декоративных растений, лекарственных растений утверждены приказом Рослесхоза от 05.12.2012 № 510.

На лесных участках, используемых для выращивания лесных плодовых, ягодных, декоративных растений, лекарственных растений, допускается размещение временных построек, создание лесной инфраструктуры.

Для выращивания лесных плодовых, ягодных декоративных растений, лекарственных растений используют, в первую очередь, нелесные земли из состава земель лесного фонда, а также не возобновившиеся вырубки, прогалины и другие, не покрытые лесной растительностью земли, на которых невозможно естественное возобновление леса до посадки на них лесных культур; земли, подлежащие рекультивации (выработанные торфяники и др.).

Для выращивания лесных плодовых, ягодных, декоративных, лекарственных растений под пологом леса могут использоваться участки малоценных насаждений, не намеченные под реконструкцию.

Использование лесных участков, на которых встречаются виды растений, занесенных в Красную книгу Российской Федерации, Красную книгу Иркутской области, для выращивания лесных плодовых, ягодных, декоративных растений, лекарственных растений запрещается в соответствии со статьей 59 ЛК РФ.

На лесных участках, используемых для выращивания лесных плодовых, ягодных, декоративных растений, лекарственных растений, химические и биологические препараты применяются в соответствии с Федеральным законом от 19 июля 1997 г. № 109-ФЗ «О безопасном обращении с пестицидами и агрохимикатами» (Собрание законодательства Российской Федерации, 1997, № 29, ст. 3510; 2003, № 2, ст. 153, ст. 167; 2004, № 27, ст. 2711; 2006, № 43, ст. 4412; 2008, № 26, ст. 3022; 2009, № 1, ст. 17, ст. 21; 2010, № 41 (ч. II), ст. 5189; 2011, № 30 (ч. I), ст. 4590, 4596).

Запрещается использование для выращивания лесных плодовых, ягодных, декоративных растений и лекарственных растений защитных лесов и особо защитных участков лесов.

Использование лесов для выращивания лесных плодовых, ягодных, декоративных растений и лекарственных растений осуществляется на принципах обеспечения многоцелевого, рационального, непрерывного, не истощительного использования лесов для удовлетворения потребностей общества в лесах и лесных ресурсах.

Граждане, юридические лица осуществляют выращивание лесных плодовых, ягодных, декоративных растений, лекарственных растений на основании договоров аренды лесных участков.

В соответствии с частью 3 статьи 72 ЛК РФ договор аренды лесного участка, находящегося в государственной или муниципальной собственности, для выращивания лесных плодовых, ягодных, декоративных растений и лекарственных растений заключается на срок от десяти до сорока девяти лет.

2.11. Нормативы, параметры и сроки использования лесов для выращивания посадочного материала лесных растений (саженцев, сеянцев)

Согласно статье 39.1 ЛК РФ, выращивание посадочного материала лесных растений (саженцев, сеянцев) представляет собой предпринимательскую деятельность, осуществляемую в целях воспроизводства лесов и лесоразведения. На лесных участках, используемых для выращивания посадочного материала лесных растений, допускается размещение теплиц, других строений и сооружений.

Правила использования лесов для выращивания посадочного материала лесных растений утверждены приказом Рослесхоза от 19.07.2011 г. № 308.

Для выращивания посадочного материала лесных растений (саженцев, сеянцев) используют, в первую очередь, не покрытые лесом земли из состава земель лесного фонда, а также необлесившиеся лесосеки, прогалины и другие, не покрытые лесной растительностью, земли иных категорий, на которых располагаются леса.

Использование нерайонированных семян лесных растений при лесовосстановлении не допускается.

Запрещается использовать семена лесных растений для посева в случаях, если их сортовые или посевные качества не проверены или не соответствуют требованиям государственных стандартов, иных нормативных документов в области семеноводства.

Для выращивания посадочного материала используются районированные семена лесных насаждений, соответствующие требованиям, установленным Федеральным законом от 17.12.1997 г. № 149-ФЗ «О семеноводстве» (в ред. от 13.07.2015 г. № 233-ФЗ), Указаниями по лесному семеноводству в Российской Федерации, утверждёнными первым заместителем руководителя Федеральной службы лесного хозяйства России 11.01.2000 г., и Порядком использования районированных семян лесных растений основных лесных древесных пород, утвержденным приказом Рослесхоза от 02.02.2012 № 26.

В повышении продуктивности и качества создаваемых лесных культур важное значение имеет использование посевного и посадочного материала с улучшенными наследственными свойствами.

Семена лесных растений, в зависимости от наследственных свойств, подразделяют на категории: сортовые, улучшенные и нормальные.

Нормальные - это семена, заготовленные на ПЛСУ, кроме указанных ниже случаев, ВЛСУ, а также с нормальных деревьев в насаждениях (в том числе на лесосеках) нормальной селекционной категории.

Улучшенные - это семена, получаемые на лесосеменных объектах, созданных или выделенных на основе отбора по фенотипу, но не испытанных по потомству.

Сортовые - это семена, получаемые на объектах, прошедших генетическую оценку по потомству, выделенных в качестве сортов-популяций, сортов-гибридов и включённых в Государственный реестр охраняемых селекционных достижений.

На территории лесничества объекты единого генетико-селекционного комплекса (ЕГСК) отсутствуют.

Таблица 2.11.1

Расчет потребности посадочного материала (сеянцев) для проведения лесокультурных работ на территории лесничества

Наименование лесокультурных работ	Порода	Ежегодный объем, га	Количество сеянцев тыс. шт. на 1 га	Ежегодная потребность сеянцев, тыс. шт.
Посадка леса	Сосна обыкновенная	15	4	60
Комбинированное лесовосстановление	Сосна обыкновенная		1,8	
Дополнение лесных культур	Сосна обыкновенная	15	1	15
Итого	Сосна обыкновенная			75

Ежегодная потребность сеянцев составляет 75 тыс. штук. Для выращивания посадочного материала требуется лесной питомник площадью 0,4 га, в посевном отделении которого на площади 0,4 га рекомендуется применение трехпольного севооборота: 1-е поле – пар (0,2 га); 2-е поле – 1-летние сеянцы (0,1 га); 3-е поле – сеянцы 2-летние (0,1) га.

В лесничестве имеется питомник площадью 2,1 га. Площадь имеющегося питомника достаточна для выращивания посадочного материала в количестве, необходимом для обеспечения нужд лесничества.

Мероприятия по выращиванию посадочного материала приведены в нормативно-технологической карте № 23 в приложении 4.

Таблица 2.11.2

Расчет потребности лесных семян для проведения лесокультурных работ на территории лесничества

Наименование лесокультурных работ	Порода	Ежегодный объем, га	Количество семян на 1 га, кг	Ежегодная потребность семян, кг
Посев леса				
Посев семян в питомнике	Сосна обыкновенная	0,1	60	6
Комбинированное лесовосстановление	Сосна обыкновенная		0,4	
Итого	Сосна обыкновенная			6

Ежегодная потребность семян сосны обыкновенной составляет 6 кг. Семена проектируется заготавливать с нормальных деревьев в насаждениях и на лесосеках.

Семена должны соответствовать нормальной селекционной категории. Мероприятия по заготовке и хранению семян приведены в нормативно-технологических картах № 13, № 14, № 15 в приложении 4.

Использование лесов для выращивания посадочного материала лесных растений (саженцев, сеянцев) осуществляется на принципах обеспечения многоцелевого, рационального, непрерывного, не истощительного использования лесов для удовлетворения потребностей общества в лесах и лесных ресурсах.

Для выращивания посадочного материала лесных растений (саженцев, сеянцев) лесные участки государственным учреждениям, муниципальным учреждениям предоставляются в постоянное (бессрочное) пользование, другим лицам - в аренду.

В соответствии с частью 3 статьи 72 ЛК РФ договор аренды лесного участка, находящегося в государственной или муниципальной собственности, для выращивания посадочного материала лесных растений (саженцев, сеянцев) заключается на срок от десяти до сорока девяти лет.

2.12. Нормативы, параметры и сроки использования лесов для выполнения работ по геологическому изучению недр, для разработки месторождений полезных ископаемых

В соответствии со статьей 21 ЛК РФ при осуществлении работ по геологическому изучению недр и при разработке месторождений полезных ископаемых на землях лесного фонда допускается строительство, реконструкция и эксплуатация объектов, не связанных с созданием лесной инфраструктуры, в соответствии с проектом освоения лесов. По окончании работ земли, которые использовались для строительства, реконструкции и эксплуатации объектов, не связанных с созданием лесной инфраструктуры, подлежат рекультивации (часть 6 ст.21 ЛК РФ).

Частью 3 и 4 статьи 105 ЛК РФ в зеленых зонах и лесопарковых зонах разработка месторождений полезных ископаемых запрещена.

Пунктом 2 статьи 8.2 Федерального закона «О введении в действие ЛК РФ» от 04.12.2006 г. № 201-ФЗ (в ред. от 31.12.2014 г. № 519-ФЗ) предусмотрено, что в ценных лесах и на особо защитных участках лесов допускаются строительство, реконструкция и эксплуатация объектов капитального строительства, связанных с выполнением работ по геологическому изучению и разработкой месторождений углеводородного сырья, в отношении которых лицензии на пользование недрами получены до 31.12.2010 г., на срок, не превышающий срока действия таких лицензий. Использование лесов в этих случаях допускается с соблюдением требований части 4 статьи 12 и части 5 статьи 102 ЛК РФ.

Для выполнения работ по геологическому изучению недр, для разработки месторождений полезных ископаемых лесные участки предоставляются на основании договоров аренды.

Если выполнение работ по геологическому изучению недр не влечет за собой проведение рубок лесных насаждений, леса используются без предоставления лесных участков по разрешениям органов государственной власти, органов местного самоуправления в соответствии с их компетенцией.

В целях обеспечения безопасности граждан и создания необходимых условий для эксплуатации объектов, связанных с выполнением работ по геологическому изучению недр и разработкой месторождений полезных ископаемых, осуществляется использование лесов для проведения выборочных рубок и сплошных рубок деревьев и кустарников без предоставления лесных участков (ст. 43 ЛК РФ).

В части 2 ст. 20 ЛК РФ устанавливается право собственности Российской Федерации на древесину, которая получена при использовании лесов для выполнения работ по геологическому изучению недр и при разработке месторождений полезных ископаемых. В тех случаях, когда пользователи недр предполагают осуществлять заготовку древесины, они обязаны оформить ее в порядке, предусмотренном ст. 29 ЛК РФ.

Порядок использования лесов для выполнения работ по геологическому изучению недр, для разработки месторождений полезных ископаемых утвержден приказом Рослесхоза от 27.12.2010 г. № 515 (в ред. от 26.06.2012 № 275).

Обустройство объектов, связанных с выполнением работ по геологическому изучению недр, разработкой месторождений полезных ископаемых, должно исключать развитие эрозионных процессов на занятой и прилегающей территории.

В охранных и санитарно-защитных зонах соответствующих объектов рубка лесных насаждений осуществляется по согласованию с предоставившими лесной участок органами государственной власти или органами местного самоуправления.

При осуществлении использования лесов в целях выполнения работ по геологическому изучению недр, разработки месторождений полезных ископаемых не допускается:

- валка деревьев и расчистка лесных участков от древесной растительности с помощью бульдозеров, захламление древесными остатками приграничных полос и опушек, повреждение стволов и скелетных корней опушечных деревьев, хранение свежесрубленной древесины в лесу в летний период без специальных мер защиты;
- затопление и длительное подтопление лесных насаждений;
- захламление лесов строительными, промышленными, древесными, бытовыми и иными отходами, мусором;
- загрязнение лесов химическими и радиоактивными веществами;
- проезд транспортных средств и иных механизмов по произвольным, неустановленным маршрутам.

Лица, осуществляющие использование лесов в целях выполнения работ по геологическому изучению недр, разработки месторождений полезных ископаемых, обеспечивают:

-регулярное проведение очистки используемых лесов и примыкающих опушек леса, искусственных и естественных водотоков от захламления строительными, промышленными, древесными, бытовыми и иными отходами, мусором;

- восстановление нарушенных производственной деятельностью дорог, осушительных канав, дренажных систем, мостов, других гидромелиоративных сооружений, квартальных столбов, квартальных просек, аншлагов, элементов благоустройства территории лесов;
- принятие необходимых мер по устранению аварийных ситуаций и лесных пожаров, а также ликвидации их последствий, возникших по вине указанных лиц;
- максимальное использование земель, занятых квартальными просеками, лесными дорогами, и других, не покрытых лесом земель в целях планирования и проведения сейсморазведочных работ, в том числе перебазировки подвижного состава и грузов.
- использование лесов для выполнения работ по геологическому изучению недр и разработки месторождений полезных ископаемых осуществляется на принципах обеспечения многоцелевого, рационального, непрерывного, не истощительного использования лесов для удовлетворения потребностей общества в лесах и лесных ресурсах.

Договор аренды лесного участка для выполнения работ по геологическому изучению недр и разработки месторождений полезных ископаемых заключается на срок до сорока девяти лет и не требует проведения аукциона (часть 3 ст. 72 и часть 3 ст. 74 ЛК РФ).

2.13. Нормативы, параметры и сроки использования лесов для строительства и эксплуатация водохранилищ и иных искусственных водных объектов, а также гидротехнических сооружений и специализированных портов

Использование лесов для строительства и эксплуатации водохранилищ, иных искусственных водных объектов, а также гидротехнических сооружений, морских портов, морских терминалов, речных портов, причалов осуществляется в соответствии со статьями 21 и 44 Лесного кодекса Российской Федерации.

Лесные участки используются для строительства и эксплуатации водохранилищ, иных искусственных водных объектов, а также гидротехнических сооружений, морских портов, морских терминалов, речных портов, причалов в соответствии с водным законодательством.

Лесные участки, находящиеся в государственной или муниципальной собственности, предоставляются гражданам, юридическим лицам в соответствии со статьей 9 настоящего Кодекса для строительства водохранилищ, иных искусственных водных объектов, а также гидротехнических сооружений, морских портов, морских терминалов, речных портов, причалов.

В постоянное (бессрочное) пользование, аренду, безвозмездное пользование лесные участки, находящиеся в государственной или муниципальной собственности, предоставляются юридическим лицам; в аренду, безвозмездное пользование – гражданам (ст. 71 ЛК РФ).

Договоры аренды лесных участков, находящихся в государственной или муниципальной собственности, для строительства и эксплуатации водохранилищ и иных искусственных водных объектов, а также гидротехнических сооружений и специализированных портов заключаются без проведения аукциона.

Правила подготовки и принятия решения о предоставлении водного объекта в пользование утверждены постановлением Правительства Российской Федерации от 30.12.2006 № 844 «О порядке подготовки и принятия решения о предоставлении водного объекта в пользование» (в ред. от 15.05.2014 № 442).

Для использования водохранилищ и иных искусственных водных объектов, а также гидротехнических сооружений, морских портов, морских терминалов, речных портов, причалов на землях лесного фонда допускается строительство, реконструкция и эксплуатация объектов, не связанных с созданием лесной инфраструктуры.

Земли, которые использовались для строительства, реконструкции и эксплуатации объектов, не связанных с созданием лесной инфраструктуры, подлежат рекультивации.

При использовании лесов для строительства и эксплуатации водохранилищ и иных искусственных водных объектов, а также гидротехнических сооружений, морских портов, морских терминалов, речных портов, причалов (в том числе в целях проведения аварийно-спасательных работ), допускаются выборочные рубки и сплошные рубки деревьев, кустарников, лиан, в том числе в охранных зонах и санитарно-защитных зонах, предназначенных для обеспечения безопасности граждан и создания необходимых условий для эксплуатации соответствующих объектов (часть 5 статьи 21 Лесного кодекса Российской Федерации).

В защитных лесах, предусмотренные частью 5 статьи 21 выборочные рубки и сплошные рубки деревьев, кустарников, лиан допускаются в случаях, если строительство, реконструкция, эксплуатация объектов, не связанных с созданием лесной инфраструктуры, для указанных выше целей не запрещены или не ограничены в соответствии с законодательством Российской Федерации.

В соответствии с частью 2 статьи 20 ЛК РФ право собственности на древесину, которая получена при использовании лесов, расположенных на землях лесного фонда, в соответствии со статьями 43 - 46 Лесного кодекса Российской Федерации принадлежит Российской Федерации.

Порядок реализации древесины, которая получена при использовании лесов, расположенных на землях лесного фонда, в соответствии со статьей 44 Лесного кодекса Российской Федерации установлен постановлением Правительства Российской Федерации от 23 июля 2009 г. № 604 «О реализации древесины, которая получена при использовании лесов, расположенных на землях лесного фонда, в соответствии со статьями 43 - 46 Лесного кодекса Российской Федерации» (в ред. от 22.10.2014 № 1090).

Пунктом 7, указанного постановления Правительства Российской Федерации, на юридических и физических лиц, использующих леса для строительства и эксплуатация водохранилищ и иных искусственных водных объектов, а также гидротехнических сооружений и специализированных портов возложена обязанность в срок, не позднее 15 дней до завершения рубки, направлять в орган государственной власти субъекта Российской Федерации информацию об объемах и породном составе вырубаемой древесины.

Пункт 3 части 3 статьи 74 Лесного кодекса устанавливает, что без проведения аукциона договоры аренды лесных участков, находящихся в государственной или муниципальной собственности, заключаются в случаях заготовки древесины на лесных участках, предоставленных юридическим лицам или индивидуальным предпринимателям для использования лесов в соответствии со статьями 43 - 46 Лесного кодекса. Договор аренды, в случаях заготовки древесины упомянутыми

выше юридическими лицами или индивидуальными предпринимателями, заключается путем заключения дополнительного соглашения к действующему договору аренды или заключения отдельного договора с целью заготовки древесины. В таком случае, заготовленная древесина принадлежит юридическим и физическим лицам, использующим леса в соответствии со статьями 43-46 Лесного кодекса.

В соответствии с частью 3 статьи 72 Лесного кодекса Российской Федерации договор аренды лесного участка, находящегося в государственной или муниципальной собственности, для строительства и эксплуатация водохранилищ и иных искусственных водных объектов, а также гидротехнических сооружений и специализированных портов заключается на срок от одного года до сорока девяти лет.

2.14. Нормативы, параметры и сроки использования лесов для строительства, реконструкции, эксплуатации линейных объектов

В соответствии со статьей 25 Лесного кодекса Российской Федерации одним из видов использования лесов является строительство, реконструкция, эксплуатация линейных объектов. К линейным объектам согласно пункту 4 части 1 статьи 21 Лесного кодекса относятся линии электропередачи, линии связи, дороги, трубопроводы и другие линейные объекты, а также сооружения, являющиеся неотъемлемой технологической частью указанных объектов.

Порядок использования лесов для строительства, реконструкции и эксплуатации линейных объектов, в том числе и в охранных зонах таких объектов установлен статьей 45 Лесного кодекса Российской Федерации и Правилами использования лесов для строительства, реконструкции, эксплуатации линейных объектов, утвержденными приказом Федерального агентства лесного хозяйства от 10 июня 2011 г. № 223.

Частью 2 статьи 45 Лесного кодекса предусмотрено, что лесные участки для строительства линейных объектов предоставляются гражданам, юридическим лицам в соответствии со статьей 9 Лесного кодекса.

Лесные участки, которые находятся в государственной или муниципальной собственности, и на которых расположены линейные объекты, предоставляются на правах, предусмотренных статьей 9 Лесного кодекса, гражданам, юридическим лицам, имеющим в собственности, безвозмездном пользовании, аренде, хозяйственном ведении или оперативном управлении такие линейные объекты (часть 3 статьи 45 Лесного кодекса).

Согласно пунктам 2 и 6 Правил определения размеров земельных участков для размещения воздушных линий электропередачи и опор линий связи, обслуживающих электрические сети, утвержденных постановлением Правительства Российской Федерации от 11 августа 2003 г. № 486, воздушная линия электропередачи (линия связи, обслуживающая электрическую сеть) размещается на обособленных земельных участках, отнесенных в установленном порядке к землям промышленности и иного специального назначения, или землям поселений и предназначенных для установки опор указанных линий, либо на земельных участках, отнесенных к иным категориям земель, не указанным выше, если хозяйствующим субъектам предоставлено право использовать эти участки (части участков) для установки опор воздушных линий электропередачи (опор линий связи, обслуживающих электрические сети).

Требование лиц, использующих леса для эксплуатации линий электропередачи, о предоставлении участков только под опорами линий электропередачи, правомерно.

В целях строительства линейных объектов используются, прежде всего, нелесные земли, а при отсутствии на лесном участке таких земель - участки не возобновившихся вырубок, гарей, пустырей, прогалины, а также площади, на которых произрастают низко полнотные и наименее ценные лесные насаждения.

Осуществление строительства, реконструкции и эксплуатации линейных объектов должно исключать развитие эрозионных процессов на занятой и прилегающей территории.

При использовании лесов в целях строительства, реконструкции и эксплуатации автомобильных и железных дорог исключаются случаи, вызывающие нарушение поверхностного и внутрипочвенного стока вод, затопление или заболачивание лесных участков вдоль дорог.

На лесных участках, предоставленных в пользование в целях строительства, реконструкции линейных объектов использование лесов осуществляется в соответствии с проектом освоения лесов.

В целях использования линейных объектов, обеспечения их безаварийного функционирования и эксплуатации, в целях обеспечения безопасности граждан и создания необходимых условий для эксплуатации линейных объектов, в том числе в охранных зонах линейных объектов (в том числе в целях проведения аварийно-спасательных работ) гражданами, юридическими лицами, имеющими в собственности, безвозмездном пользовании, аренде, хозяйственном ведении или оперативном управлении линейные объекты, осуществляются:

1) Прокладка и содержание в безлесном состоянии просек вдоль и по периметру линейных объектов.

Ширина просеки для линий электропередачи определяется в соответствии с требованиями и размерами охранных зон воздушных линий электропередачи, предусмотренными пунктом «а» Приложения к Правилам установления охранных зон объектов электросетевого хозяйства и особых условий использования земельных участков, расположенных в границах таких зон, утвержденных постановлением Правительства Российской Федерации от 24 февраля 2009 г. № 160 (в редакции Постановления Правительства РФ от 26.08.2013 №736).

Охранные зоны устанавливаются:

а) вдоль воздушных линий электропередачи - в виде части поверхности участка земли и воздушного пространства (на высоту, соответствующую высоте опор воздушных линий электропередачи), ограниченной параллельными вертикальными плоскостями, отстоящими по обе стороны линии электропередачи от крайних проводов при не отклоненном их положении на следующем расстоянии:

Проектный номинальный класс напряжения, кВ	Расстояние, м
до 1	2 (для линий с самонесущими илиизолированными проводами, проложенных постенам зданий,конструкциям и т.д.охранная зона определяется всоответствии с установленныминормативными правовыми актамиминимальными допустимыми расстояниями оттаких линий)
1 - 20	10 (5 - для линий с самонесущими или изолированными проводами, размещенных в границах населенных пунктов)
35	15
110	20
150, 220	25
300, 500, +/- 400	30
750, +/- 750	40
1150	55

б) Вдоль подземных кабельных линий электропередачи - в виде части поверхности участка земли, расположенного под ней участка недр (на глубину, соответствующую глубине прокладки кабельных линий электропередачи), ограниченной параллельными вертикальными плоскостями, отстоящими по обе стороны линии электропередачи от крайних кабелей на расстоянии 1 метра (при прохождении кабельных линий напряжением до 1 киловольта в городах под тротуарами - на 0,6 метра в сторону зданий и сооружений и на 1 метр в сторону проезжей части улицы);

в) вдоль подводных кабельных линий электропередачи - в виде водного пространства от водной поверхности до дна, ограниченного вертикальными плоскостями, отстоящими по обе стороны линии от крайних кабелей на расстоянии 100 метров;

г) вдоль переходов воздушных линий электропередачи через водоемы (реки, каналы, озера и др.) - в виде воздушного пространства над водной поверхностью водоемов (на высоту, соответствующую высоте опор воздушных линий электропередачи), ограниченного вертикальными плоскостями, отстоящими по обе стороны линии электропередачи от крайних проводов при не отклонённом их положении для судоходных водоемов на расстоянии 100 метров, для несудоходных водоемов - на расстоянии, предусмотренном для установления охранных зон вдоль воздушных линий электропередачи;

д) вокруг подстанций - в виде части поверхности участка земли и воздушного пространства (на высоту, соответствующую высоте наивысшей точки подстанции), ограниченной вертикальными плоскостями, отстоящими от всех сторон ограждения подстанции по периметру на расстоянии, указанном в подпункте «а» настоящего документа, применительно к высшему классу напряжения подстанции.

(пп. «д» введенпостановлением Правительства Российской Федерации от 24 февраля 2009 г. № 160 (в редакции Постановления Правительства РФ от 26.08.2013 №736).

Примечание. Требования, предусмотренные подпунктом «а» настоящего документа, применяются при определении размера просек.

2) Обрезка крон, вырубка и опиловка деревьев, высота которых превышает расстояние по прямой от дерева до крайней точки линейного объекта, сооружения, являющегося его неотъемлемой технологической частью, или крайней точки его вертикальной проекции, увеличенное на 2 метра;

3) Вырубка сильно ослабленных, усыхающих, сухостойных, ветровальных и буреломных деревьев, угрожающих падением на линейные объекты.

В целях обеспечения безопасности граждан и создания необходимых условий для эксплуатации линейных объектов, в том числе в охранных зонах линейных объектов, осуществляется использование лесов для проведения выборочных рубок и сплошных рубок деревьев, кустарников, лиан без предоставления лесных участков. Проект освоения лесов при этом не составляется.

В целях использования линейных объектов (в том числе в целях проведения аварийно-спасательных работ) допускаются выборочные рубки и сплошные рубки деревьев, кустарников, лиан, в том числе в охранных зонах и санитарно-защитных зонах, предназначенных для обеспечения безопасности граждан и создания необходимых условий для эксплуатации соответствующих объектов.

В защитных лесах предусмотренные выборочные рубки и сплошные рубки деревьев, кустарников, лиан допускаются в случаях, если строительство, реконструкция, эксплуатация объектов, не связанных с созданием лесной инфраструктуры, для целей использования линейных объектов, не запрещены или не ограничены в соответствии с законодательством Российской Федерации (часть 5.1. статьи 21 Лесного кодекса российской Федерации).

В соответствии с частью 2 статьи 20 ЛК РФ право собственности на древесину, которая получена при использовании лесов, расположенных на землях лесного фонда, в соответствии со статьями 43 - 46 Лесного кодекса Российской Федерации принадлежит Российской Федерации.

Порядок реализации древесины, которая получена при использовании лесов, расположенных на землях лесного фонда, в соответствии со статьей 45 Лесного кодекса Российской Федерации установлен постановлением Правительства Российской Федерации от 23 июля 2009 г. № 604 «О реализации древесины, которая получена при использовании лесов, расположенных на землях лесного фонда, в соответствии со статьями 43 - 46 Лесного кодекса Российской Федерации» (в ред. от 22.10.2014 № 1090).

Пунктом 7, указанного постановления Правительства Российской Федерации, на юридических и физических лиц, использующих леса для строительства и эксплуатация водохранилищ и иных искусственных водных объектов, а также гидротехнических сооружений и специализированных портов возложена обязанность в срок, не позднее 15 дней до завершения рубки, направлять в орган государственной власти субъекта Российской Федерации информацию об объемах и породном составе вырубаемой древесины.

Пункт 3 части 3 статьи 74 Лесного кодекса устанавливает, что без проведения аукциона договоры аренды лесных участков, находящихся в государственной или муниципальной собственности, заключаются в случаях заготовки древесины на лесных участках, предоставленных юридическим лицам или индивидуальным предпринимателям для использования лесов в соответствии со статьями 43 - 46 Лесного кодекса. Договор аренды, в случаях заготовки древесины упомянутыми выше юридическими лицами или индивидуальными предпринимателями, заключается путем заключения дополнительного соглашения к действующему договору аренды или заключения отдельного договора с целью заготовки древесины. В таком случае, заготовленная древесина принадлежит юридическим и физическим лицам, использующим леса в соответствии со статьями 43-46 Лесного кодекса.

В зоне притундровых лесов и редкостойной тайги рубка лесных насаждений, трелевка должна производиться с минимальным нарушением растительного и почвенного покрова.

Если иное не установлено законодательством, в охранных зонах и на просеках линий электропередачи и линий связи, других линейных объектов допускается рубка деревьев, кустарников, лиан, их уничтожение, в том числе химическим или комбинированным способом.

По всей ширине охранных зон линейных объектов на участках с нарушенным почвенным покровом при угрозе развития эрозии должна проводиться рекультивация земель с посевом трав и (или) посадкой кустарников на склонах.

При использовании лесов в целях строительства, реконструкции и эксплуатации линейных объектов не допускается:

повреждение лесных насаждений, растительного покрова и почв за пределами предоставленного лесного участка и соответствующей охранной зоны;

захламление прилегающих территорий за пределами предоставленного лесного участка строительным и бытовым мусором, отходами древесины, иными видами отходов;

загрязнение площади предоставленного лесного участка и территории за его пределами химическими и радиоактивными веществами;

проезд транспортных средств и иных механизмов по произвольным, неустановленным маршрутам за пределами предоставленного лесного участка и соответствующей охранной зоны.

Лица, осуществляющие использование лесов в целях строительства, реконструкции и эксплуатации линейных объектов, обеспечивают:

регулярное проведение очистки просеки, примыкающих опушек леса, искусственных и естественных водотоков от захламления строительными, лесосечными, бытовыми и иными отходами, от загрязнения отходами производства, токсичными веществами;

восстановление нарушенных производственной деятельностью лесных дорог, осушительных канав, дренажных систем, шлюзов, мостов, других гидромелиоративных сооружений, квартальных столбов, квартальных просек;

принятие необходимых мер по устранению аварийных ситуаций, а также ликвидации их последствий, возникших по вине указанных лиц.

Земли, нарушенные или загрязненные при использовании лесов для строительства, реконструкции и эксплуатации линейных объектов, подлежат рекультивации в соответствии с требованиями законодательства Российской Федерации.

Договор аренды лесного участка для строительства, реконструкции, эксплуатации линий электропередач, линий связи, дорог, трубопроводов и других линейных объектов заключается на срок до сорока девяти лет без проведения аукциона (часть 3 статьи 72 и пункт 3 части 3 статьи 74 ЛК РФ).

2.15. Нормативы, параметры и сроки использования лесов для переработки древесины и иных лесных ресурсов

Для переработки древесины и иных лесных ресурсов создается лесоперерабатывающая инфраструктура (объекты переработки заготовленной древесины, биоэнергетические объекты и др.).

Правила использования лесов для переработки древесины и иных лесных ресурсов утверждены приказом МПР России от 01.12.2014 № 528.

Использование лесов для переработки древесины и иных лесных ресурсов представляет собой предпринимательскую деятельность, связанную с производством изделий из древесины и иной продукции такой переработки в соответствии с частью 1 статьи 46 Лесного кодекса Российской Федерации.

В целях размещения объектов лесоперерабатывающей инфраструктуры используются, прежде всего, нелесные земли, а при отсутствии на лесном участке таких земель - участки не возобновившихся вырубок, гарей, пустырей, прогалины, а также площади, на которых произрастают низко полнотные и наименее ценные лесные насаждения.

Использование иных лесных участков для указанных целей допускается в случае отсутствия других вариантов размещения указанных объектов.

Создание лесоперерабатывающей инфраструктуры запрещается в защитных лесах, а также в иных предусмотренных Лесным кодексом Российской Федерации и другими федеральными законами случаях в соответствии с частью 2 статьи 14 Лесного кодекса Российской Федерации.

При использовании лесов для переработки древесины и иных лесных ресурсов должны исключаться случаи:

загрязнения (в том числе радиоактивными веществами) лесов и иного негативного воздействия на леса в соответствии со статьями 51 и 58 Лесного кодекса Российской Федерации;

в целях въезда транспортных средств, обеспечения пожарной и санитарной безопасности в лесах в соответствии со статьей 53.5 Лесного кодекса Российской Федерации.

Лица, использующие леса для переработки древесины и иных лесных ресурсов, имеют право:

создавать лесную инфраструктуру (лесные дороги, лесные склады и др.) в соответствии с частью 1 статьи 13 Лесного кодекса Российской Федерации;

создавать лесоперерабатывающую инфраструктуру (объекты переработки заготовленной древесины, биоэнергетические объекты и др.) в соответствии с частью 1 статьи 14 Лесного кодекса Российской Федерации;

осуществлять на землях лесного фонда строительство, реконструкцию и эксплуатацию объектов, не связанных с созданием лесной инфраструктуры в соответствии с частью 1 статьи 21 Лесного кодекса Российской Федерации;

осуществлять иные права, предусмотренные Лесным кодексом Российской Федерации.

Лица, использующие леса для переработки древесины и иных лесных ресурсов, обязаны:

соблюдать условия договора аренды лесного участка или решения о предоставлении лесного участка в постоянное (бессрочное) пользование в соответствии со статьей 46 Лесного кодекса Российской Федерации; составлять

проект освоения лесов в соответствии с частью 1 статьи 88 Лесного кодекса Российской Федерации;

осуществлять использование лесов в соответствии с проектом освоения лесов;

осуществлять учет древесины, предусмотренный статьей 50.1 Лесного кодекса Российской Федерации;

соблюдать требования, установленные правилами пожарной безопасности в лесах, правилами санитарной безопасности в лесах, правилами ухода за лесами;

подавать ежегодно лесную декларацию в соответствии с частью 2 статьи 26 Лесного кодекса Российской Федерации;

представлять отчет об использовании лесов в соответствии с частью 1 статьи 49 Лесного кодекса Российской Федерации;

представлять отчет об охране и о защите лесов в соответствии с частью 1 статьи 60 Лесного кодекса Российской Федерации;

представлять в государственный лесной реестр документированную информацию, предусмотренную частью 2 статьи 91 Лесного кодекса Российской Федерации, в соответствии с частью 4 статьи 91 Лесного кодекса Российской Федерации;

выполнять иные обязанности, предусмотренные Лесным кодексом Российской Федерации.

Земли, которые использовались для строительства, реконструкции и (или) эксплуатации объектов, не связанных с созданием лесной инфраструктуры, подлежат рекультивации (часть 6 статьи 21 Лесного кодекса Российской Федерации).

На лесных участках с нарушенным почвенным покровом при угрозе развития эрозии должна проводиться рекультивация земель с посевом трав и (или) посадкой кустарников.

Использование лесов для переработки древесины и иных лесных ресурсов направлено на обеспечение многоцелевого, рационального, непрерывного, не истощительного использования лесов для удовлетворения потребностей общества в лесах и лесных ресурсах.

Лесные участки, находящиеся в государственной или муниципальной собственности, предоставляются гражданам, юридическим лицам в аренду для переработки древесины и иных лесных ресурсов (часть 2 статьи 46 Лесного кодекса Российской Федерации).

В случае, если федеральными законами допускается осуществление переработки древесины и иных лесных ресурсов федеральными государственными учреждениями, лесные участки, находящиеся в государственной собственности, могут предоставляться этим учреждениям для указанной цели в постоянное (бессрочное) пользование (часть 2.1 статьи 46 Лесного кодекса Российской Федерации).

В соответствии с частью 3 статьи 72 Лесного кодекса Российской Федерации договор аренды лесного участка, находящегося в государственной или муниципальной собственности, для переработки древесины и иных лесных ресурсов заключается на срок от одного года до сорока девяти лет.

2.16. Нормативы, параметры и сроки использования лесов для осуществления религиозной деятельности

Согласно статье 47 ЛК РФ леса могут использоваться религиозными организациями для осуществления религиозной деятельности в соответствии с Федеральным законом от 26 сентября 1997 года № 125-ФЗ «О свободе совести и о религиозных объединениях» (ред. от 13.07.2015).

Религиозным объединением в Российской Федерации признается добровольное объединение граждан Российской Федерации, иных лиц, постоянно и на законных основаниях, проживающих на территории Российской Федерации, образованное в целях совместного исповедания и распространения веры и обладающее соответствующими этой цели признаками:

вероисповедание;

совершение богослужений, других религиозных обрядов и церемоний;

обучение религии и религиозное воспитание своих последователей.

Религиозные объединения могут создаваться в форме религиозных групп и религиозных организаций.

Запрещаются создание и деятельность религиозных объединений, цели и действия которых противоречат закону.

Лесные участки, находящиеся в государственной или муниципальной собственности, предоставляются религиозным организациям в безвозмездное пользование для осуществления религиозной деятельности.

На лесных участках, предоставленных для осуществления религиозной деятельности, допускается возведение зданий, строений, сооружений религиозного и благотворительного назначения.

2.17. Требования к охране, защите и воспроизводству лесов

2.17.1. Требования к мерам пожарной безопасности в лесах, охране лесов от загрязнения радиоактивными веществами и иного негативного воздействия

Охрана лесов от пожаров, от загрязнения радиоактивными веществами и иного негативного воздействия должна осуществляться в соответствии с Федеральным законом от 21.12.1994 г. № 69-ФЗ «О пожарной безопасности» (в ред. от 13.07.2015 № 234-ФЗ), ЛК РФ (статьи 51-53, 53.1-53.8, 57 и 60), а также Правилами пожарной безопасности в лесах, утверждёнными постановлением Правительства Российской Федерации от 30.06.2007 г. № 417 (в ред. от 14 апреля 2014 г. № 292).

Кроме того, в практической деятельности необходимо учитывать следующие нормативные правовые документы:

1. Постановления Правительства Российской Федерации:

• от 16.04.2011 г. № 281 «О мерах противопожарного обустройства лесов»;

• от 05.05.2011 г. № 344 «Об утверждении Правил привлечения сил и средств подразделений пожарной охраны для ликвидации чрезвычайной ситуации в лесах, возникшей вследствие лесных пожаров»;

• от 17.05.2011 г. № 376 «О чрезвычайных ситуациях в лесах, возникших вследствие лесных пожаров» (в ред. от 29.05.2015 г. № 515);

• от 17.05.2011 г. № 377 «Об утверждении Правил разработки и утверждения плана тушения лесных пожаров и его формы» (в ред. от 01.11.2012 г. № 1128);

• от 18.08.2011 № 687 г. «Об утверждении Правил осуществления контроля за достоверностью сведений о пожарной опасности в лесах и лесных пожарах» (в ред. от 09.06.2014 № 536);

• от 31.01.2012 № 69 «О лицензировании деятельности по тушению пожаров в населенных пунктах, на производственных объектах и объектах инфраструктуры» (в ред. от 28.04.2015 г. № 403).

2.Приказы МПР России:

- от 17.04.2007 г. № 101 «Об утверждении Особенностей охраны лесов, разработки и осуществления профилактических и реабилитационных мероприятий в зонах радиоактивного загрязнения лесов».

- от 16.12.2013 г. № 591 «Об утверждении Методических указаний по заполнению формы плана тушения лесных пожаров».

- от 28.03.2014 № 161 «Об утверждении видов средств предупреждения и тушения лесных пожаров, нормативов обеспеченности данными средствами лиц, использующих леса, норм наличия средств предупреждения и тушения лесных пожаров при использовании лесов».

- от 23.06.2014 г. № 275 от 23.06.2014 г. № 275 «Об утверждении Методики инструментального замера площади лесного пожара»;

- от 23.06.2014 г. № 276 «Об утверждении Порядка осуществления мониторинга пожарной опасности в лесах и лесных пожаров»;

- от 08.07.2014 г. № 313 «Об утверждении Правил тушения лесных пожаров»;

- от 13.10.2014 г. № 437 «Об утверждении Методики проведения проверки достоверности сведений о площади лесных пожаров с использованием данных дистанционного зондирования Земли высокого пространственного разрешения»;

- от 23.03.2015 г. № 129 «Об установлении Порядка представления отчета об охране и защите лесов и его формы».

3.Приказы Рослесхоза:

- от 16.03.2009 г. № 81 «Об утверждении методических документов»: Методические рекомендации по регламентации лесохозяйственных мероприятий в лесах, загрязненных радионуклидами, Методические рекомендации по проведению контроля содержания радионуклидов в лесных ресурсах;

- от 05.07.2011 № 287 «Об утверждении классификации природной пожарной опасности лесов и классификации пожарной опасности в лесах в зависимости от условий погоды»;

-от 03.11.2011 г. № 470 «Об утверждении Порядка организации и выполнения авиационных работ по охране и защите лесов»;

- от 03.11.2011 г. № 471 «Об утверждении Порядка ограничения пребывания граждан в лесах и въезда в них транспортных средств, проведения в лесах определенных видов работ в целях обеспечения пожарной безопасности или санитарной безопасности в лесах».

- от 27.04.2012 г. № 174 «Об утверждении Нормативов противопожарного обустройства лесов»;

- от 09.10.2013 г. № 288 «О применении региональных классов пожарной опасности в лесах в зависимости от условий погоды»;

1. Рекомендации по противопожарной профилактике в лесах и регламентации работы лесопожарных служб, утверждённые Рослесхозом 17.01.1997 г.;

2. Положение о пожарно-химических станциях, утверждённое приказом Рослесхоза от 19.12.1997 г. № 167;

3. Рекомендации по обнаружению и тушению лесных пожаров, утверждённые Рослесхозом 17.12.1997 г. (Сборник организационно-распорядительных документов по охране лесов от пожаров, М., 1997);

4. Рекомендации по порядку формирования и учета затрат на тушение лесных пожаров за счет субвенций из федерального бюджета, предоставляемых на осуществление органами исполнительной власти субъектов Российской Федерации переданных отдельных полномочий Российской Федерации в области лесных отношений, утверждённые руководителем Рослесхоза (письмо Рослесхоза от 10.11.2009 г. № АС-05-54/7018;

5. Положение о порядке формирования и учета затрат на тушении лесных пожаров за счет субвенций из федерального бюджета (в ред. приказов агентства лесного хозяйства Иркутской области от 27.06.2014 № 33-агпр, от 17.07.2014 № 37-агпр, от 16.03.2015 № 5-агпр).

Охрана лесов от пожаров включает в себя выполнение мер пожарной безопасности в лесах и тушение пожаров в лесах.

Меры пожарной безопасности в лесах включают в себя:

а)предупреждение лесных пожаров (противопожарное обустройство лесов и обеспечение средствами предупреждения и тушения лесных пожаров);

б) мониторинг пожарной опасности в лесах и лесных пожаров;

в)разработку и утверждение планов тушения лесных пожаров;

г) иные меры пожарной безопасности в лесах.

Предупреждение лесных пожаров включает в себя противопожарное обустройство лесов и обеспечение средствами предупреждения и тушения лесных пожаров.

Меры противопожарного обустройства лесов включают в себя:

1) строительство, реконструкцию и эксплуатацию лесных дорог, предназначенных для охраны лесов от пожаров;

2) строительство, реконструкцию и эксплуатацию посадочных площадок для самолетов, вертолетов, используемых в целях проведения авиационных работ по охране и защите лесов;

3) прокладку просек, противопожарных разрывов, устройство противопожарных минерализованных полос;

4) строительство, реконструкцию и эксплуатацию пожарных наблюдательных пунктов (вышек, мачт, павильонов и других наблюдательных пунктов), пунктов сосредоточения противопожарного инвентаря;

5) устройство пожарных водоемов и подъездов к источникам противопожарного водоснабжения;

6) проведение работ по гидромелиорации;

7) снижение природной пожарной опасности лесов путем регулирования породного состава лесных насаждений и проведения санитарно-оздоровительных мероприятий;

8) проведение профилактического контролируемого противопожарного выжигания хвороста, лесной подстилки, сухой травы и других лесных горючих материалов;

9) Иные определенные Правительством Российской Федерации меры.

Целесообразно осуществлять и такие меры противопожарного обустройства лесов, как:

- прочистка просек, прочистка противопожарных минерализованных полос и их обновление;

- эксплуатация пожарных водоемов и подъездов к источникам водоснабжения;

- благоустройство зон отдыха граждан, пребывающих в лесах в соответствии со статьей 11 ЛК РФ;

- установка и эксплуатация шлагбаумов, устройство преград, обеспечивающих ограничение пребывания граждан в лесах в целях обеспечения пожарной безопасности;

- создание и содержание противопожарных заслонов, и устройство лиственных опушек;

- установка и размещение стендов и других знаков и указателей, содержащих информацию о мерах пожарной безопасности в лесах.

Меры противопожарного обустройства лесов на лесных участках, предоставленных в постоянное (бессрочное) пользование, в аренду, осуществляются лицами, использующими леса на основании проекта освоения лесов.

Обеспечение средствами предупреждения и тушения лесных пожаров включает в себя:

1) приобретение противопожарного снаряжения и инвентаря;

2) содержание пожарной техники и оборудования, систем связи и оповещения;

3) создание резерва пожарной техники и оборудования, противопожарного снаряжения и инвентаря, а также горюче-смазочных материалов.

Мониторинг пожарной опасности в лесах и лесных пожаров включает в себя:

1) наблюдение и контроль за пожарной опасностью в лесах и лесными пожарами;

2) организацию системы обнаружения и учета лесных пожаров, системы наблюдения за их развитием с использованием наземных, авиационных или космических средств;

3) организацию патрулирования лесов;

4) прием и учет сообщений о лесных пожарах, а также оповещение населения и противопожарных служб о пожарной опасности в лесах и лесных пожарах специализированными диспетчерскими службами.

Распределение общей площади лесничества по способам мониторинга лесных пожаров на 2015 г. утверждено руководителем агентства лесного хозяйства Иркутской области 15.12.2014 г. Основная часть лесничества относится к авиационной зоне мониторинга пожаров.

Распределение общей площади лесничества по способам мониторинга лесных пожаров, приведено в таблице 2.17.1.1

Таблица 2.17.1.1

Распределение территории Аларского лесничества на зоны мониторинга и районы применения сил и средств пожаротушения

Общая площадь,га	В т.ч. по зонам мониторинга (га)						
	наземного	авиационного			космического		
		всего	В том числе район применения сил и средств пожаротушения		всего	1-го уровня	2-го уровня
			Наземных сил и средств (НСС)	Авиационных сил и средств (АСС)			
76392	15255	61137	61137				

Органы государственной власти в пределах своих полномочий, определенных в соответствии со статьями 81 - 83 ЛК РФ, разрабатывают планы тушения лесных пожаров, устанавливающие:

1) перечень и состав лесопожарных формирований, пожарной техники и оборудования, противопожарного снаряжения и инвентаря, иных средств предупреждения и тушения лесных пожаров на соответствующей территории, порядок привлечения и использования таких средств в соответствии с уровнем пожарной опасности в лесах;

2) перечень сил и средств подразделений пожарной охраны и аварийно-спасательных формирований, которые могут быть привлечены в установленном порядке к тушению лесных пожаров, и порядок привлечения таких сил и средств в соответствии с уровнем пожарной опасности в лесах;

3) мероприятия по координации работ, связанных с тушением лесных пожаров;

4) меры по созданию резерва пожарной техники и оборудования, противопожарного снаряжения и инвентаря, транспортных средств и горюче-смазочных материалов;

5) иные мероприятия.

В случае, если план тушения лесных пожаров предусматривает привлечение в установленном порядке сил и средств подразделений пожарной охраны и аварийно-спасательных формирований, он подлежит согласованию с соответствующими федеральными органами исполнительной власти.

Сводный план тушения лесных пожаров на территории субъекта Российской Федерации утверждается высшим должностным лицом субъекта Российской Федерации (руководителем высшего исполнительного органа государственной власти субъекта Российской Федерации) по согласованию с уполномоченным федеральным органом исполнительной власти.

Порядок разработки и утверждения плана тушения лесных пожаров утвержден постановлением Правительства Российской Федерации от 17.05.2011 г. № 377 «Об утверждении Правил разработки и утверждения плана тушения лесных пожаров и его формы» (в ред. от 01.11.2012 г. № 1128);

Уполномоченный федеральный орган исполнительной власти на основании планов тушения лесных пожаров разрабатывает межрегиональный план маневрирования лесопожарных формирований, пожарной техники и оборудования.

Тушение лесного пожара включает в себя:

1) обследование лесного пожара с использованием наземных, авиационных или космических средств в целях уточнения вида и интенсивности лесного пожара, его границ, направления его движения, выявления возможных границ его распространения и локализации, источников противопожарного водоснабжения, подъездов к ним и к месту лесного пожара, а также других особенностей, определяющих тактику тушения лесного пожара;

2) доставку людей и средств тушения лесных пожаров к месту тушения лесного пожара и обратно;

3) локализацию лесного пожара;

4) ликвидацию лесного пожара;

5) наблюдение за локализованным лесным пожаром и его дотушивание;

6) предотвращение возобновления лесного пожара.

Лица, использующие леса, в случае обнаружения лесного пожара на соответствующем лесном участке немедленно обязаны сообщить об этом в специализированную диспетчерскую службу и принять все возможные меры по недопущению распространения лесного пожара.

Статьей 53.5 ЛК РФ предусмотрены ограничения пребывания граждан в лесах в целях обеспечения пожарной безопасности или санитарной безопасности в лесах.

Органы государственной власти, органы местного самоуправления в пределах своих полномочий, определенных в соответствии со статьями 81 - 84 ЛК РФ, ограничивают пребывание граждан в лесах и въезд в них транспортных средств, проведение в лесах определенных видов работ в целях обеспечения пожарной безопасности или санитарной безопасности в лесах в порядке, установленном уполномоченным федеральным органом исполнительной власти.

Мероприятиями по ликвидации чрезвычайной ситуации в лесах, возникшей вследствие лесных пожаров (ст. 53.6 ЛК РФ), являются аварийно-спасательные и другие неотложные работы, проводимые при возникновении такой чрезвычайной ситуации.

Классификация чрезвычайных ситуаций в лесах, возникших вследствие лесных пожаров, порядок введения чрезвычайных ситуаций в лесах, возникших вследствие лесных пожаров, и взаимодействия органов государственной власти, органов местного самоуправления в условиях таких чрезвычайных ситуаций устанавливаются Правительством Российской Федерации.

При проведении указанных мероприятий на лесных участках, расположенных в границах территории, признанной зоной чрезвычайной ситуации, допускается осуществление выборочных рубок и сплошных рубок лесных насаждений без предоставления лесных участков, в том числе в целях создания противопожарных разрывов. Решение об осуществлении таких рубок принимают органы государственной власти или органы местного самоуправления в пределах их полномочий, определенных в соответствии со статьями 81 - 84 ЛК РФ.

Привлечение граждан, юридических лиц к осуществлению мероприятий по ликвидации чрезвычайной ситуации в лесах, возникшей вследствие лесных пожаров, осуществляется в соответствии с федеральным законом от 21.12.1994 г. № 68-ФЗ «О защите населения и территорий от чрезвычайных ситуаций природного и техногенного характера» (в ред. от 02.05.2015 г. № 119-ФЗ).

Мероприятия по ликвидации последствий чрезвычайной ситуации в лесах, возникшей вследствие лесных пожаров (ст.53.7 ЛК РФ), в том числе на лесных участках, предоставленных в аренду для заготовки древесины, осуществляются органами государственной власти, органами местного самоуправления в пределах полномочий указанных органов, определенных в соответствии со статьями 81 - 84 ЛК РФ.

Мероприятия по ликвидации последствий чрезвычайной ситуации в лесах, возникшей вследствие лесных пожаров, осуществляются в первую очередь на лесных участках, имеющих общую границу с населенными пунктами или земельными участками, на которых расположены объекты инфраструктуры.

По результатам осуществления мероприятий по ликвидации чрезвычайной ситуации в лесах, возникшей вследствие лесных пожаров, и последствий этой чрезвычайной ситуации вносятся изменения в лесной план субъекта Российской Федерации, лесохозяйственный регламент лесничества, лесопарка и проекты освоения лесов.

В случае, если осуществление мероприятий по ликвидации чрезвычайной ситуации, возникшей вследствие лесных пожаров, или последствий этой чрезвычайной ситуации повлекло за собой существенное изменение обстоятельств, из которых стороны договора аренды лесного участка исходили при заключении такого договора, он может быть изменен или расторгнут в соответствии со статьей 9 ЛК РФ.

Для участия в выполнении работ по тушению лесных пожаров и осуществлению отдельных мер пожарной безопасности в лесах органы государственной власти вправе привлекать добровольных пожарных (ст.53.8 ЛК РФ).

Юридические лица и граждане, осуществляющие использование лесов, обязаны:

а) хранить горюче-смазочные материалы в закрытой таре, производить в период пожароопасного сезона очистку мест их хранения от растительного покрова, древесного мусора, других горючих материалов и отделение противопожарной минерализованной полосой шириной не менее 1,4 метра;

б) при корчевке пней с помощью взрывчатых веществ уведомлять о месте и времени проведения этих работ органы государственной власти или органы местного самоуправления, указанные в пункте 4 Правил пожарной безопасности, не менее чем за 10 дней до их начала; прекращать корчевку пней с помощью этих веществ при высокой пожарной опасности в лесу;

в) соблюдать нормы наличия средств предупреждения и тушения лесных пожаров при использовании лесов, утверждаемые Рослесхозом, а также содержать средства предупреждения и тушения лесных пожаров в период пожароопасного сезона в готовности, обеспечивающей возможность их немедленного использования;

г) в случае обнаружения лесного пожара на соответствующем лесном участке немедленно сообщить об этом в специализированную диспетчерскую службу и принять все возможные меры по недопущению распространения лесного пожара.

Перед началом пожароопасного периода юридические лица, осуществляющие использование лесов, обязаны провести инструктаж своих работников, а также участников массовых мероприятий, проводимых в лесах, о соблюдении требований пожарной безопасности в лесах, а также о способах тушения лесных пожаров.

При проведении рубок лесных насаждений одновременно с заготовкой древесины должна производиться очистка мест рубок (лесосек) от порубочных остатков.

В случаях, когда граждане и юридические лица, осуществляющие использование лесов, обязаны сохранить подрост и молодняк, применяются преимущественно безогневые способы очистки мест рубок (лесосек) от порубочных остатков.

При проведении очистки мест рубок (лесосек) осуществляются:

а) весенняя доочистка в случае рубки в зимнее время;

б) укладка порубочных остатков в кучи или валы шириной не более 3 м для перегнивания, сжигания или разбрасывание их в измельченном виде по площади места рубки (лесосеки) на расстоянии не менее 10 м от прилегающих лесных насаждений. Расстояние между валами должно быть не менее 20 м, если оно не обусловлено технологией лесосечных работ;

в) завершение сжигания порубочных остатков при огневом способе очистки мест рубок (лесосек) до начала пожароопасного сезона. Сжигание порубочных остатков от летней заготовки древесины и порубочных остатков, собранных при весенней доочистке мест рубок, производится осенью, после окончания пожароопасного сезона.

При сжигании порубочных остатков должны обеспечиваться сохранность имеющихся на местах рубок (лесосеках) подроста, деревьев-семенников и других не срубленных деревьев, а также полное сгорание порубочных остатков. Сжигание порубочных остатков сплошным палом запрещается.

При трелевке деревьев с необрубленными кронами сжигание порубочных остатков на верхних складах (пунктах погрузки) производится в течение всего периода заготовки, трелевки и вывозки древесины на специально оборудованных местах, при этом места для сжигания должны располагаться на расстоянии не менее 100 м от хвойного леса или молодняка, 50 м от лиственного леса.

Территория вокруг мест сжигания порубочных остатков должна быть очищена в радиусе 25–30 м от сухостойных деревьев, валёжника, порубочных остатков и отделена двумя противопожарными минерализованными полосами шириной 1,4 м каждая, а вблизи хвойного леса на сухих почвах – двумя противопожарными минерализованными полосами шириной не менее 2,6 м каждая, с расстоянием между ними 5 м.

Срубленные деревья в случае оставления их на местах рубок (лесосеках) на период пожароопасного сезона должны быть очищены от сучьев и плотно уложены на землю. Заготовленная древесина, оставляемая на местах рубок на период пожароопасного сезона, должна быть собрана в штабеля или поленницы и отделена противопожарной минерализованной полосой шириной не менее 1,4 м.

Места рубки (лесосеки) в хвойных равнинных лесах на сухих почвах с оставленной на период пожароопасного сезона заготовленной древесиной, а также с оставленными на перегнивание порубочными остатками, отделяются противопожарной минерализованной полосой шириной не менее 1,4 м. Места рубок площадью свыше 25 га должны быть, кроме того, разделены противопожарными минерализованными полосами указанной ширины на участки, не превышающие 25 га.

Складирование заготовленной древесины должно производиться только на открытых местах на расстоянии:

- от прилегающего лиственного леса при площади места складирования до 8 гектаров – 20 м, а при площади места складирования 8 га и более – 30 м;

- от прилегающих хвойного и смешанного лесов при площади места складирования до 8 га – 40 м, а при площади места складирования 8 га и более – 60 м.

Места складирования и противопожарные разрывы вокруг них очищаются от горючих материалов и отделяются противопожарной минерализованной полосой шириной не менее 1,4 м, а в хвойных лесных насаждениях на сухих почвах - двумя такими полосами на расстоянии 5 – 10 м одна от другой.

При осуществлении в лесах переработки древесины и других лесных ресурсов необходимо размещать объекты переработки на расстоянии не менее 50 м от лесных насаждений. Территории в радиусе 50 м от объектов переработки содержать очищенными от мусора и других горючих материалов, по границам указанных территорий проложить противопожарную минерализованную полосу шириной не менее 1,4 м, а в хвойных лесных насаждениях на сухих почвах – две противопожарные минерализованные полосы такой же ширины на расстоянии 5 – 10 м между ними.

При использовании лесов для заготовки живицы промежуточные склады для хранения живицы должны размещаться на очищенных от древесного мусора и других горючих материалов площадках. Вокруг площадок проложить противопожарную минерализованную полосу шириной не менее 1,4 м.

Основные склады для хранения живицы размещаются на открытых, очищенных от древесного мусора и других горючих материалов территориях на расстояниях не менее 50 м от лесных насаждений. По границам этих территорий должна быть проложена противопожарная минерализованная полоса шириной 1,4 м и содержаться

в период пожароопасного сезона в очищенном состоянии.

При осуществлении в лесах рекреационной деятельности в пожароопасный сезон устройство мест отдыха, туристских стоянок и проведение других массовых мероприятий разрешается только по согласованию с органами государственной власти или органами местного самоуправления, при этом на используемых лесных участках должны быть оборудованы места для разведения костров и сбора мусора.

При использовании лесов для строительства, реконструкции и эксплуатации линий электропередач, связи, трубопроводов и других линейных объектов, просеки, на которых находятся эти объекты, на период пожароопасного сезона должны быть очищены от горючих материалов. При строительстве, реконструкции линейных объектов, при необходимости проведения рубок лесных насаждений, обеспечивается складирование и уборка заготовленной древесины, порубочных остатков и других горючих материалов.

Полосы отвода автомобильных дорог, проходящих через лесные массивы, (а для лесных дорог, не имеющих полос отвода – полосы шириной 10 м с каждой стороны дороги) должны содержаться очищенными от валёжной и сухостойной древесины, сучьев, древесных и иных горючих материалов.

Полосы отвода железных дорог в местах прилегания их к лесным массивам должны быть очищены от сухостоя, валежника, порубочных остатков и других горючих материалов, а границы полос отвода должны быть отделены от опушки леса противопожарной опашкой шириной 3–5 м или противопожарной минерализованной полосой шириной не менее 3 м.

Владельцы инфраструктуры железнодорожного транспорта общего пользования, перевозчики, а также юридические лица, использующие земельные участки на полосах отвода железных дорог, обязаны:

- не допускать эксплуатации тепловозов, не оборудованных искрогасительными устройствами, на участках железнодорожных путей, проходящих через лесные массивы;

- организовывать в период пожароопасного сезона при высокой и чрезвычайной опасности в лесу патрулирование на проходящих через лесные массивы участках железнодорожных путей;

- в случае возникновения пожаров в полосе отвода железной дороги или вблизи неё немедленно организовывать их тушение и сообщить об этом органам государственной власти или органам местного самоуправления.

Граждане при пребывании в лесах обязаны:

- соблюдать требования Правил пожарной безопасности в лесах (п.п. 8 – 12 раздела II – Общие требования…);

- при обнаружении лесных пожаров немедленно уведомлять о них органы государственной власти или органы местного самоуправления;

- принимать при обнаружении лесного пожара меры по его тушению своими силами до прибытия сил пожаротушения;

- оказывать содействие органам государственной власти и органам местного самоуправления при тушении лесных пожаров.

Основной причиной возникновения лесных пожаров является нарушение правил пожарной безопасности в лесу. Пребывание граждан в лесах может быть ограничено в целях обеспечения пожарной безопасности в лесах в соответствии с действующим законодательством Российской Федерации.

По степени пожарной опасности лесной фонд Аларского лесничества разделен на классы природной пожарной опасности (таблица 2.17.1.2).

Таблица 2.17.1.2

Распределение площади лесничества по классам природной пожарной опасности

Ед. изм.	Классы природной пожарной опасности				
	I	II	III	IV	V
га	3837	21897	2480	46569	1609
%	5,0	28,7	3,2	61,0	2,1

Средний класс природной пожарной опасности по лесничеству составляет 3,3.

Нормативы размещения и планирования рабочих мест и участков при охране лесов от пожаров и мероприятия по противопожарному устройству приведены в таблице 2.17.1.3. и 2.17.1.4

Таблица 2.17.1.3

Нормативы размещения и планирования рабочих мест и участков при охране лесов от пожаров

№ п/п	Показатели	Нормативы (оптимальные значения)
1.	**Общие нормативы**	
1.1	Лесопожарное районирование лесного фонда:	
	- районы наземной охраны - районы наземной охраны с авиапатрулированием	Обнаружение и тушение пожаров проводится наземными силами и средствами. Обнаружение пожаров с помощью авиации, тушение – наземными силами и средствами
1.2	Оценка участков лесного фонда по степени пожарной опасности	
	- высокая - средняя - низкая	По условиям местопроизрастания – 1–2 классы, по условиям погоды – 4–5 классы 3 класс (в обоих случаях) По условиям местопроизрастания – 4–5 классы, по условиям погоды – 1–2 классы
1.3	Период фактической гори-мости лесов (период пожароопасной погоды)	Дни со 2–5 классами пожарной опасности по условиям погоды
1.4	Определение фактической продолжительности пожароопасного сезона по конкретному лесничеству	Сход и образование снежного покрова. Максимальная и средняя продолжительность периода фактической горимости лесов за 10 и более лет. Степень пожарной опасности погоды по местным шкалам – крайние и средние даты наступления и окончания 2 класса пожарной опасности погоды
1.5	Относительная горимость лесов	Величина, определяемая отношением суммарной площади лесных пожаров ко всей лесной площади
1.6	Размеры лесных пожаров: - крупные - учитываемые	Лесной пожар, распространившийся на площади более 25 га в районах наземной охраны лесов и более 200 га в районах авиационной охраны лесов. Загорание на территории лесного фонда любой площади
1.7	-слабый низовой пожар - средней силы низовой пожар - сильный низовой пожар	Низовой пожар с высотой пламени на фронтальной кромке до 0,5 м; Низовой пожар с высотой пламени на фронтальной кромке от 0,6–1,5 м Низовой пожар с высотой пламени на фронтальной кромке более 1,5 м.
2.	**Нормативы противопожарной планировки лесов в районах наземной охраны:**	
2.1	Планировка крупных пожароопасных массивов хвойных пород	Разделение на крупные замкнутые блоки площадью от 2 до 12 тыс. га (в зависимости от степени их пожарной опасности и интенсивности лесного хозяйства) противопожарными естественными или искусственными барьерами и разрывами, служащими преградой для распространения верховых и низовых пожаров, а также опорными линиями при локализации действующих пожаров. На них устраивают дороги, имеющие выход в общую дорожную сеть
2.2	Выбор естественных противопожарных барьеров на территории лесных массивов	Большие озера и реки с широкими затопляемыми долинами, участки леса с преобладанием лиственных пород (не менее 7 единиц по составу), не покрытые лесом и горючим материалом участки
2.3	Выбор искусственных противопожарных барьеров и разрывов Выбор искусственных противопожарных барьеров и разрывов	Трассы железных и автомобильных дорог, линий электропередач, трубопроводов и т.п., по обеим сторонам которых по возможности создают полосы лиственного древостоя шириной 50–60 м. Общая ширина барьера – 120–150 м. По внешним, обращенным к лесу сторонам лиственных полос создают мин полосы шириной 1,4 м, а в случаях, если лиственные полосы прилегают к участкам, отнесенным к 1 и 2 классам пожарной опасности, – две мин полосы на расстоянии 5–10 м одна от другой. Территория хвойных насаждений, где невозможно создание лиственных полос (по лесоводственным причинам), систематически очищается на полосах шириной 120–150 м с каждой стороны разрыва от горючих материалов (древесного хлама, хвойного подроста, пожароопасного подлеска, нижних сучьев хвойных деревьев до высоты 1,5–2,0 м и т.п.). Такие полосы, из хвойного леса, отграничивают от прилегающего леса и разделяют в продольном направлении через каждые 20–30 м мин полосами шириной 1,4 м. Общая ширина таких основных заслонов (вместе с шириной разрыва или дороги) – 260–320 м.
2.4	Устройство дополнительных противопожарных барьеров и разрывов	В случае если недостаточно барьеров, указанных в п.п. 2.2 и 2.3, для создания замкнутого кольца вокруг блока устраивают искусственные разрывы с дорогами на них и лиственными полосами по обеим сторонам
2.5	Планировка более ценных лесных массивов хвойных пород с повышенной опасностью загорания, размещенных в зонах ведения лесного хозяйства средней интенсивности	Крупные блоки и массивы площадью 2–12 тыс. га (см. п. 2.1) в свою очередь, разделяют на средние, по величине, замкнутые блоки площадью от 400 до 1600 га с помощью барьеров (разрывов, заслонов от огня) в порядке, изложенном в п. п. 2.2–2.4. При этом лиственные полосы по обеим сторонам дорог широкого пользования (железных, шоссейных) создают (силами их владельцев) шириной 30–50 м, а вдоль других разрывов, в т.ч. и квартальных просек,
2.5	Планировка более ценных лесных массивов хвойных пород с повышенной опасностью загорания, размещенных в зонах ведения лесного хозяйства средней интенсивности	шириной 10–15 м с каждой стороны. В особо ценных массивах (при отсутствии возможности создания лиственных полос) в прилегающих к разрыву хвойных древостоях на полосах шириной 100 м с каждой стороны производят очистку от горючих материалов и прокладывают продольные мин полосы через каждые 20–30 м, как это указано в п.2.3. Ширина таких внутренних (дополнительных) заслонов из лиственных пород должна составлять 60–100 м, из хвойных пород – 200 м, вдоль просек – 20–30 м (без учета ширины разрывов и просек)
2.6	Планировка крупных участков хвойных культур и молодняков в лесах зеленых зон и других защитных лесах	Их разделяют на блоки площадью 25га мин полосами или дорогами противопожарного назначения, по обеим сторонам которых создают полосы шириной 10 м из лиственного молодняка и кустарника. Общая ширина заслона с простейшей дорогой по его центру – 30 м. Если лиственные полосы создать невозможно, то в прилегающих к разрыву хвойных древостоях на полосах шир.100 м с каждой его стороны необходимо убирать горючий материал, а также проложить продольные мин полосы через каждые 20–30 м (см.п.2.3)
2.7	Планировка хвойных лесов вблизи поселков	Вокруг лесного массива создают пожароустойчивые лиственные опушки шириной не менее 150 м. По обеим границам таких опушек прокладывают мин полосы шириной не менее 2,5 м. Если лиственные опушки создать невозможно, то на полосах хвойного леса, прилегающего к поселку, шириной 250–300 м полностью убирают горючий материал и по ним прокладывают через каждые 50 м продольные мин полосы (см.п.2.3)
2.8	Прокладка защитных мин полос бульдозерами, тракторами, почвообрабатывающими и другими орудиями шириной в зависимости от вида напочвенного покрова и его мощности:	
2.8	- из лишайников и зеленых мхов - из ягодников и вереска - при мощном травяном покрове и на захламленных участках минимальная ширина - внутри блоков и хвойных массивов (п.п.2.1, 2.5 - 2.7)	От 1,0 до 1,5 м От 1,5 до 2,5 м От 2,5 до 4,0 м 1.4 м (создается за один проход плуга ПКЛ-70) Могут служить только в качестве придержки из расчета, что ширина полосы должна быть вдвое больше возможной высоты пламени низового пожара Вокруг площадей занятых постройками, лесными культурами, ценными хвойными молодняками естественного происхождения, вдоль лесовозных дорог, проходящих в хвойных насаждениях, в лиственных древостоях в порядке продолжения минполос, созданных на противопожарных барьерах в хвойных насаждениях, а также в других местах, где это необходимо
	- на лесосеках в хвойных равнинных лесах на сухих почвах с оставленной на пожароопасный сезон заготовленной лесопродукцией и порубочными остатками	Силами лесозаготовителей лесосеки окаймляются мин полосами. Кроме того, лесосеки площадью свыше 25 га должны быть разделены поперечными мин полосами на участки не более 25 га. Места складирования древесины на них, также окаймляются отдельными замкнутыми мин полосами, а на хвойных вырубках – двумя такими полосами на расстоянии 5–10 м друг от друга
	- вдоль железных, шоссейных и лесовозных дорог (силами организаций, в ведении которых они находятся)	Полосы отвода вдоль них (лесовозные – по 10 м с каждой стороны) содержат весь пожароопасный сезон очищенными от валежа, древесного хлама и других легковоспламеняющихся материалов. Мин полосы прокладывают по внешней стороне полос отвода, в хвойных насаждениях на сухой почве – две мин полосы на расстоянии 5 м одна от другой.
		В этих же условиях минерализованными полосами окаймляют расположенные вблизи дорог штабеля шпал и снегозащитных щитов, деревянные мосты, стационарные платформы, жилые дома и будки путевых обходчиков, вокруг мест, где разрешено разведение костров, мест отдыха и курения в лесу, мест хранения ГСМ при проведении работ в лесу, вокруг площадок пожароопасных лесных промыслов (углежжения, смолокурения, дегтекурения и др.), вокруг площадок промежуточных и основных складов живицы, по границам с сельскохозяйственными угодьями
2.9	Устройство противопожарных разрывов на пожароопасный сезон:	
	- вокруг складов древесины в лесу	Склады размещают на открытых местах на расстоянии: от стен лиственного леса при площади места складирования до 8 га – 20 м, 8 га и больше – 30 м, от стен хвойного и смешанного леса при площади места складирования до 8 га – 40 м, 8 га и более – 60 м. Места складирования и указанные противопожарные разрывы очищают от горючих материалов
	- вокруг торфодобывающих предприятий	Отделяют от окружающих лесных массивов разрывами шириной 75 – 100 м с замкнутым водопроводным каналом по внутреннему краю разрыва. На полосе разрыва вырубают хвойный лес, а также лиственные деревья высотой до 8 м и убирают горючий материал
2.10	Устройство пожарных водоемов: размещение водоисточников, удаленных от возможного места возникновения лесных пожаров:	
	Класс пожарной опасности насаждений	Расстояние, км / Площадь насаждений, обеспечиваемая водой из одного водоема, га
	1	2–4 / 500
	2	2–8 / 2000–5000
	3–5	8–12 / 5000–10 000
	- подготовка естественных водоисточников для целей пожаротушения	Устройство к ним подъездов, оборудование специальных площадок для забора воды пожарными автоцистернами и мотопомпами, а в необходимых случаях углубление водоемов или создание запруд
	- строительство искусственных пожарных водоемов	По типовым проектам института «Росгипролес», в лесных массивах с высокой пожарной опасностью при отсутствии в них естественных водоисточников, вблизи улучшенных автомобильных дорог, от которых к водоемам должны быть проложены подъезды
	- эффективный запас воды в противопожарном водоеме	Не менее 100 м^3 в самый жаркий период лета

№ п/п	Показатели	Нормативы (оптимальные значения)
2.11	Устройство лесных дорог:	
	- общая плотность (густота) сети дорог	Не менее 6 км на 1000 га общей площади, в том числе в кварталах с преобладанием насаждений с низкой пожарной опасностью и небольшой скоростью распространения пожаров, допускается густота сети дорог меньше 6 км/тыс. га, а в кварталах с преобладанием насаждений высокой пожарной опасности она должна быть выше этого показателя
	- лесохозяйственные дороги	Устраивают в основном в освоенных лесах с интенсивным ведением лесного хозяйства на участках, где дороги необходимы не только для борьбы с лесными пожарами, но и будут широко использоваться для нужд лесного хозяйства. Приравниваются к дорогам общего пользования 5 категории и делятся на 3 типа: Лесохозяйственные дороги 1 типа: однополосные, общая ширина полос – 8 м, ширина обочин – по 1.75 м. Расчетная скорость движения – 60 км/ч со снижением на пересеченной местности до 40 км/ч
	- дороги противопожарного назначения	Относятся к дорогам лесохозяйственного назначения 3 типа, ширина земляного полотна которых равна 4.5 м, ширина обочин – по 0.5 м. Устраивают их в дополнение к имеющейся сети лесных дорог, чтобы обеспечить проезд автотранспорта к участкам, опасным в пожарном отношении, и к водоемам. К ним также относят грунтовые естественные проезды, проезжие квартальные просеки и различные трассы
2.12	Время доставки сил и средств пожаротушения к месту возникновения пожара	Не должно превышать 3 часа с момента обнаружения пожара, а для участков высокой пожарной опасности – не более 0,5–1,0 часа
2.13	Коэффициенты удлинения дорог, троп или расстояния пешего перехода для учета их кривизны и рельефа местности при расчете затрат времени на дорогу к месту пожара	
	- для лесохозяйственных дорог 1 типа - для лесохозяйственных дорог 3 типа (противопожарных)	В равнинной местности – 1,1; в холмистой – 1,25 В равнинной местности – 1,15; в холмистой – 1,65
2.14	Скорость движения рабочего-пожарника	Обычно составляет 1–3 км/час (при переходе от автодороги к месту пожара с инструментом)
2.15	Нормативы планировки наземного маршрутного патрулирования:	
2.15.1	Места размещения	В районах с низкой лесистостью (15% и ниже) и относительно равномерным распределением мелких участков леса по территории. При охране полезащитных лесонасаждений, насаждений по оврагам и балкам и т. п. Дополнительно к наблюдению со стационарных наблюдательных пунктов и авиапатрулированию – в местах лесозаготовок, строительства различных объектов и трасс, зонах отдыха, по берегам рек и озер, среди насаждений с высокой пожарной опасностью
2.15.2	Протяженность маршрута патрулирования	Зависит от вида транспорта, состояния дорог и принимаемой кратности осмотра охраняемого участка
2.15.3	Скорость движения лесопожарного патруля на пожароопасных участках	
	- мотоциклов, машин и других транспортных средств - на моторных лодках и катерах	По шоссейным дорогам общего пользования – не более 30 км/ч, по лесным дорогам – 15–20 км/ч. На безлесных пространствах в соответствии с правилами дорожного движения скорость может быть увеличена. По водным путям – в пределах 15–20 км/час
2.16	Нормативы размещения на местности пунктов для наблюдения за возникновением лесных пожаров:	
2.16.1	Максимальный радиус обзора (при отличных условиях видимости) в зависимости от высоты вышек над окружающей местностью: - высота вышек, м - радиус обзора, км	10 15 20 25 30 35 40 12 15 17 19 21 23 24
2.16.2	Оптимальное размещение вышек	На возвышенных местах – не далее 10–12 км друг от друга, а в равнинной местности – 5–7 км. Из расчета точного определения места пожара с 2–3 пунктов в наиболее вероятном районе их возникновения методом засечек с помощью угломерного инструмента (буссоли и т.п.) и бинокля. У телевизионной установки ПТУ-59 радиус наблюдения до 8 км (без подъема наблюдателя на высоту). Видеоконтрольное устройство и пульт управления размещают в любом закрытом помещении на расстоянии до 1 км от мачты, а при длине кабеля от 1 до 3 км необходимо подключать линейный усилитель
2.16.3	Допустимое размещение вышек (при недостатке средств)	Типовая металлическая вышка высотой 35 м обеспечивает достаточную видимость при плохих погодных условиях на расстояние 10–12 км, а при хороших – до 20 км. Поэтому их размещают на двойном расстоянии минимальной видимости (20–24 км). У телевизионной установки ПТУ-59 радиус наблюдения до 10–15 км
2.16.4	Срок службы наблюдательных вышек	Деревянных - 10 лет, металлических - 30 лет. Стоимость вышек практически одинакова
2.17	Нормативы планировки и размещения пожарно-химических станций:	
2.17.1	Показатели целесообразности организации ПХС (в соответствии с планами противопожарного устройства лесов)	В первую очередь, в лесничествах с наличием ценных лесов первых трех классов пожарной опасности и имеющих сеть дорог и водных путей транспорта общей протяженностью не менее 6 км на каждые 1000 га лесного фонда
2.17.2	Радиус закрепляемой вокруг каждой ПХС территории лесов: - при хорошем состоянии дорожной сети - при удовлетворительном - при некачественном	Не более 40 км Не более 30 км Не более 20 км
2.17.3	Выбор места размещения здания ПХС	Как можно ближе к наиболее пожароопасным и горимым участкам леса, в центре закрепляемой территории, вблизи конторы лесничества (лесничества), цехов, нижних складов древесины и других подразделений, имеющих большое количество работающих, вблизи основных транспортных путей сообщения, водоемов. Из нескольких вариантов подбирают оптимальный, отвечающий наибольшему числу самых важных в данных условиях требований. Техника и лесопожарные бригады ПХС обычно концентрируются в одном пункте, но при необходимости подразделения ПХС могут размещаться в двух и более пунктах (в небольших удаленных пожароопасных лесничествах или урочищах, где организовывать отдельные ПХС нецелесообразно)
3.	**Нормативы планировки работ при авиапатрулировании лесов от пожаров**	
3.1	Размещение линий маршрутов на местности	Параллельно друг другу и длинной стороне обслуживаемого участка не более 60 км друг от друга, а от маршрута до границы обслуживаемого участка – не более 30 км
3.2	Высота полета: - при авиапатрулировании лесов от пожаров	Оптимальная 600 м. В каждом отдельном случае определяется характером поставленной задачи, местных полетных условий, технической характеристикой аппарата, наличием у него герметичной кабины (у самолета АН-24 – до 7000 м)
	- при совмещении авиапатрулирования с общим надзором за санитарным состоянием лесов	Для детального осмотра отдельных участков леса полет снижается до 200 м на самолетах и 100 м на вертолетах (с учетом рельефа местности и наличия на ней возвышающихся элементов)
3.3	Оценка точности определения места пожара авиапатрулированием:	
	- отлично - хорошо - удовлетворительно - неудовлетворительно	без ошибки с ошибкой до 0,5 км с ошибкой от 0,5 км до 1,0 км с ошибкой более 1 км
3.4	Точность определения площади пожара с высоты	Допускается ошибка не более чем на 30%

№ п/п	Показатели	Нормативы (оптимальные значения)	
3.5	Требования к участкам и условиям места высадки парашютистов-пожарников:		
	- высота полета	Не ниже 800 м (в зависимости от типа парашюта)	
	- скорость ветра у земли	Не более 8 м/с	
	- размеры открытых площадок приземления	Не менее 75х75 м (лесные прогалины, пересохшие болота, поля и т. п.) а в случае их отсутствия – кустарники и древостой высотой до 20 м	
	- запрещение прыжка	На вырубки, гари, усохшие насаждения, ветровалы, а также вблизи высоковольтной линии	
3.6	Нормативы планирования рабочих мест и участков, осуществляемой лесничествами на территории лесов, подлежащих авиационной охране:		
3.6.1	Организация пунктов приема авиадонесений:		
3.6.1	- место размещения	У контор лесничеств и участковых лесничеств, ПХС, сельских администраций, в местах жительства лесной охраны, в населенных пунктах с наличием телефонной и радиосвязи	
	- оборудование опознавательным знаком для патрульных самолетов (вертолетов)	На обоих скатах домов, где организовано дежурство, белой масляной краской или известью надписывают арабскими цифрами номер пункта. Цифры также можно выкладывать свежеструганным тесом. Размер цифр: по высоте –2,5–3,0 м, по ширине – 0,75 м	
3.6.2	Устройство дополнительных искусственных ориентиров в целях создания лучших условий ориентировки патрульных самолетов и вертолетов:		
	- типы ориентиров и место их размещения	Имеющиеся на лесной территории постройки (кордоны, охотничьи избушки, бараки и т.п.). В случае их отсутствия на открытых участках (не менее 100х100 м) сооружают на земле из окоренных жердей (неокоренных березовых плах) шалаши, двускатные крыши или прочно устанавливают вехи высотой до 7 м с белым флагом	
	- оборудование их опознавательным знаком	На обоих скатах крыши построек наносится во всю их длину номер квартала (урочища или условной клетки патрульной карты). Высота знака – не менее 3 м, ширина – не менее 0,75 м	
3.6.3.	Подбор и устройство посадочных площадок в районах работы вертолетов:		
	- назначение	Дозаправочные пункты, забор и высадка сил и средств пожаротушения, прием донесений и т.п.	
	- место размещения	В лесных массивах, где чаще всего возникают пожары или имеется высокая пожарная опасность	
	- минимальные размеры площадок для взлета и посадки вертолётов (рабочая площадь учета подходов)	Типы вертолетов	Равнинная местность, м
		МИ - 6 МИ - 8 МИ - 4 МИ - 2 МИ - 1А	50*50 30*30 30*30 16*16 16*16
	- размещение препятствий в направлении взлета и посадки (участок воздушных подходов)	Все препятствия должны находиться на удалении двойной своей высоты от границы площадки	
	- размещение препятствий высотой: более 0,5 м – для МИ-2, МИ-1А, Ка-26; более 1 м – для МИ-6, МИ-8, Ми-4	На расстоянии не ближе 10 м от границы площадки	

Мероприятия по противопожарной профилактике подразделяются на три основные группы:

- предупреждение возникновения лесных пожаров;
- ограничение их распространения;
- организационно-технические, лесоводственные и другие лесохозяйственные мероприятия, обеспечивающие пожарную устойчивость лесов и снижающие вероятность возникновения пожаров.

Нормативы противопожарного обустройства лесов Аларского лесничества определены в соответствии с приказом Федерального агентства лесного хозяйства от 27.04.2012 № 174 «Об утверждении Нормативов противопожарного обустройства лесов» (таблица 2.17.1.4)

Таблица 2.17.1.4

Нормативы противопожарного обустройства лесов Аларского лесничества

№ п/п	Меры противопожарного обустройства лесов	Ед. изм.	Наименование лесного района Среднесибирский подтаежно-лесостепной район Количество проектируемых мероприятий Итого
1	Установка и размещение стендов и других знаков и указателей, содержащих информацию о мерах пожарной безопасности в лесах в виде:		
	стендов	шт.	не менее одного на лесничество
	плакатов	шт.	4
	объявлений (аншлагов) и других знаков и указателей	шт.	37
2	Благоустройство зон отдыха граждан, пребывающих в лесах в соответствии со статьей 11 Лесного кодекса Российской Федерации	шт.	1
3	Установка и эксплуатация шлагбаумов, устройство преград, обеспечивающих ограничение пребывания граждан в лесах в целях обеспечения пожарной безопасности	шт.	1
4	Лесные дороги, предназначенные для охраны лесов от пожаров:		
	строительство	км	1
	реконструкция	км	3
	эксплуатация	км	727
5	Строительство, реконструкция и эксплуатация посадочных площадок для самолетов, вертолетов, используемых в целях проведения авиационных работ по охране и защите лесов	шт.	Не менее одной на лесничество
6	Прокладка противопожарных разрывов	км	не планируется
	Прокладка просек	км	15
	Устройство противопожарных минерализованных полос	км	15
7	Прочистка и обновление:		
	просек	км	5/15
	противопожарных минерализованных полос	км	5/15
8	Строительство, реконструкция и эксплуатация:		
	пожарных наблюдательных пунктов (вышек, мачт, павильонов, и других наблюдательных пунктов)	шт.	1
	пунктов сосредоточения противопожарного инвентаря	шт.	По одному на добровольную пожарную дружину
9	Устройство пожарных водоемов	шт.	
	1 КППО<*>		1
	2 КППО		1
	3 КППО		
	Устройство подъездов к источникам противопожарного водоснабжения	шт.	2
10	Эксплуатация пожарных водоёмов и подъездов к источникам водоснабжения	шт.	по количеству имеющихся
11	Снижение природной пожарной опасности лесов путем регулирования породного состава лесных насаждений и проведения санитарно-оздоровительных мероприятий	га	В соответствии с лесным планом и планом тушения лесных пожаров натерриторий лесничества
12	Проведение профилактического контролируемого противопожарного выжигания хвороста, лесной подстилки, сухой травы и других лесных горючих материалов	га	*38/1200
13	Проведение работ по гидромелиорации:	км	не планируется
	строительство лесоосушительных систем на осушенных землях	км	не планируется
	создание шлюзов на осушенной сети	шт.	не планируется

№ п/п	Меры противопожарного обустройства лесов	Ед. изм.	Наименование лесного района
			Среднесибирский подтаежно-лесостепной район
			Количество проектируемых мероприятий
			Итого
14	Создание и содержание противопожарных заслонов:		
	шириной 120-320 м.	км	3
	шириной 30 - 50 м	км	3
	Устройство лиственных опушек шириной 150 - 300 м	км	3

Примечание:

1. <*> - КППО - класс природной пожарной опасности.

2. Прокладка просек, противопожарных разрывов, устройство противопожарных минерализованных полос осуществляется за исключением территорий государственных природных заповедников, национальных парков, природных парков и государственных заказников (если иное не предусмотрено правовым режимом функциональных зон, установленным в границах этих особо охраняемых природных территорий), в водоохранных зонах, а также выполняющих функции защиты природных и иных объектов (за исключением зон с особыми условиями использования территорий, на которых расположены соответствующие леса, если режим указанных территорий предусматривает вырубку деревьев, кустарников и лиан).

3. Строительство, реконструкция и эксплуатация пожарных наблюдательных вышек, мачт, павильонов в районах авиационной охраны лесов по необходимости проектируется с учетом местных условий.

4.*- числитель - согласно норматива противопожарного обустройства лесов в соответствии с приказом Федерального агентства лесного хозяйства от 27.04.2012 № 174 «Об утверждении Нормативов противопожарного обустройства лесов»;

*- знаменатель - согласно принятым данным агентства лесного хозяйства Иркутской области.

5. Норматив по строительству лесных дорог может корректироваться с учетом имеющейся плотности дорог всех назначений. Общая протяженность дорог в защитных лесах должна составлять не менее 10 км/1000 га, в эксплуатационных - 6 км/1000 га.

С целью предупреждения, своевременного обнаружения, ограничения распространения и ликвидации лесных пожаров в Аларском лесничестве предусматривается организация и содержание одной пожарно-химической станций (таблица 2.17.1.5).

Таблица 2.17.1.5

Информация о планируемых местах базирования и типах пожарно-химических станций (ПХС)

Наименование лесничества	Место базирования ПХС (населенный пункт)	Количество ПХС, шт.	
		ПХС I типа	ПХС II типа
Аларское	п. Кутулик		1

В соответствии с частью 15 статьи 69 Федерального закона Российской Федерации от 22.07.2008 г. № 123-ФЗ «Технический регламент о требованиях пожарной безопасности» (в ред. от 13.07.2015 г. № 234-ФЗ) и приказом МЧС РФ от 24.04.2013 № 288 «Об утверждении свода правил СП 4.13130 «Системы противопожарной защиты. Ограничение распространения пожара на объектах защиты.

Требования к объемно-планировочным и конструктивным решениям», противопожарные расстояния от границ застройки городских поселений до лесных массивов должны быть не менее 50 м, а от границ застройки городских и сельских поселений с одно-, двухэтажной индивидуальной застройкой до лесных массивов - не менее 30 м.

2.17.2. Требования к защите лесов от вредных организмов (нормативы, параметры санитарно-оздоровительных мероприятий)

Защита лесов - это выявление в лесах вредных организмов, растений, животных, болезнетворных организмов, способных при определенных условиях нанести вред лесам или лесным ресурсам, и предупреждение их распространения, и в случае возникновения очагов вредных организмов, отнесенных к карантинным объектам, их локализация и ликвидация.

Защита лесов от вредных организмов, отнесенных к карантинным объектам, осуществляется в соответствии с Федеральным законом № 206-ФЗ от 21.07.2014 г. «О карантине растений» (в ред. от 13.07.2015 г. № 233-ФЗ).

Карантинных объектов на территории Аларского лесничества не установлено.

Санитарно-эпидемиологическое благополучие населения (в том числе и при использовании населением лесов для рекреационных целей) обеспечивается согласно федеральному закону от 30.03.1999 г. № 52-ФЗ «О санитарно-эпидемиологическом благополучии населения» (в ред. от 13.07.2015 г. № 233-ФЗ).

Утвержденные приказом Рослесхоза от 29.12.2007 г. № 523:

- Руководство по проектированию, организации и ведению лесопатологического мониторинга;
- Руководство по проведению санитарно-оздоровительных мероприятий;
- Руководство по планированию, организации и ведению лесопатологических обследований;
- Руководство по локализации и ликвидации очагов вредных организмов отменены приказом Рослесхоза от 15.05.2015 № 158.

Разработанные вместо них нормативно правовые акты не зарегистрированы Министерством юстиции Российской Федерации, по этой причине образовался нормативно-правовой вакуум в применении названных методических указаний.

В практической деятельности в этой части следует руководствоваться иными нормативно правовыми документами, имеющими юридическую силу.

Санитарная безопасность в лесах обеспечивается в соответствии с «Правилами санитарной безопасности в лесах», утвержденными Постановлением Правительства Российской Федерации от 29.06.2007 г. № 414 (ред. от 01.11.2012 № 1128).

При использовании лесов необходимо соблюдать следующие санитарные требования:

1. При использовании лесов не допускается:

- загрязнение почвы в результате нарушения требований обращения с пестицидами, агрохимикатами и другими опасными веществами и отходами;
- невыполнение или несвоевременное выполнение работ по очистке лесосек, работ по приведению лесных участков в состояние, пригодное для их использования по целевому назначению;
- выпас сельскохозяйственных животных на неогороженных лесных участках без пастуха или без привязи;
- уничтожение, разорение гнёзд, муравейников, нор и других мест обитания животных;
- загрязнение лесов промышленными и бытовыми отходами;
- иные действия, способные нанести вред лесам.

2. Запрещается разведение и использование растений, животных и других организмов, не свойственных естественным экологическим системам, а также созданных искусственным путём, без разработки мер по предотвращению их неконтролируемого размножения.

3. При выборочных рубках и уходе за лесами в первую очередь должны вырубаться погибшие и повреждённые деревья.

4. В очагах вредных организмов порубочные остатки подлежат обязательному сжиганию с соблюдением правил пожарной безопасности в лесах.

5. При разработке лесосек и разрубке трасс под линейные объекты запрещается сдвигание порубочных остатков к стене леса.

6. В весенне-летний период не допускается хранение в лесах заготовленной древесины более 30 дней без окорки или обработки пестицидами.

7. Заготовленная древесина, заселённая стволовыми вредителями, до их вылета должна быть окорена, кора должна быть уничтожена.

8. Для заготовки живицы не предоставляются лесные насаждения, расположенные в очагах вредных организмов, а также ослабленные и повреждённые насаждения.

9. Проведение заготовки живицы, заготовки и сбора не древесных лесных ресурсов, пищевых лесных ресурсов должно осуществляться способами, исключающими возникновение очагов вредных организмов и усыхание деревьев.

10. Использование лесов для строительства, реконструкции, эксплуатации линий электропередачи, линий связи, дорог, трубопроводов и других линейных объектов, работ по геологическому изучению недр, разработки месторождений полезных ископаемых, переработки древесины и иных лесных ресурсов, а также для иных целей не должно ухудшать санитарное состояние лесов на предоставленных гражданам и юридическим лицам лесных участках и на лесных участках, прилегающим к ним.

Основными факторами ослабления насаждений и нарушения экологического равновесия являются:

- лесные пожары;
- вредные атмосферные выбросы;
- загрязнение грунтовых вод;
- все виды рубок (повреждение и поражение деревьев, подроста, кустарников и травянистого покрова, уничтожение почвы колесами и гусеницами тракторов).

Основными условиями для устойчивости лесных биоценозов к грибным заболеваниям являются:

- соответствие состава насаждений условиям местопроизрастания;
- разновозрастная структура древостоя;
- смешанный состав хвойных насаждений с лиственными;
- недопущение поражения и повреждения деревьев при проведении рубок.

Для своевременного обнаружения вредителей и болезней, других признаков неблагополучного состояния лесов, а также проведения мероприятий по борьбе с вредителями и болезнями леса, обеспечивающих своевременную ликвидацию появившихся очагов, запроектирован комплекс профилактических мероприятий.

Популяризация лесозащиты играет важную роль в повышении технического уровня специалистов лесничества. Лесоустройство проектирует организацию уголков лесозащиты, установку аншлагов и вывешивание плакатов, дающих представление о наиболее опасных вредителях и болезнях леса, цикле их развития и наносимом лесу ущербе.

Мероприятия по защите лесов от вредных организмов приведены в таблице 2.17.2.1.

Таблица 2.17.2.1

Ежегодный объем лесозащитных мероприятий

№ п/п	Мероприятия	Единица измерения	Требуется
1.	Лесопатологическое обследование	га	229
2.	Наземные истребительные меры	га	*
3.	Почвенные раскопки	ям	300
4.	Профилактическое опрыскивание (опыливание) в переводе на неоднократное	га	по необходимости
5.	Протравливание семян	кг.	
6.	Биологические меры борьбы:	га	40
6.1.	Наземные биологические меры борьбы:	тыс. руб.	*
6.2.	Защита питомников биологическим методом	тыс. руб.	*
6.3.	Изготовление гнездовий	шт.	200
6.4.	Ремонт гнездовий	шт.	по необходимости
6.5.	Изготовление кормушек для птиц	шт.	
6.6.	Огораживание муравейников	шт.	50
6.7.	Расселение муравейников	шт.	30
7.	Организационно-хозяйственные мероприятия:		
7.1	Организация уголков лесозащиты при участковых лесничествах	шт.	1
7.2	Устройство (подновление) аншлагов, вывешивание плакатов по лесозащите	шт.	*
7.3	Пропаганда лесозащиты	тыс. руб.	*
7.4.	Приобретение наглядных пособий, литературы по лесозащите	тыс. руб.	*
7.5.	Надзор за появлением вредителей и болезней	га	по необходимости

В целях охраны лесов от загрязнения радиоактивными веществами осуществляется радиационное обследование лесов и устанавливаются зоны их радиоактивного загрязнения.

Особенности охраны лесов, разработки и осуществления профилактических и реабилитационных мероприятий в зонах радиоактивного загрязнения лесов» утверждены приказом МПР России от 17.04.2007 г. № 101.

В целях сохранения редких и находящихся под угрозой исчезновения видов деревьев, кустарников, лиан, иных лесных растений, занесенных в Красную книгу Российской Федерации или красные книги субъектов Российской Федерации, может запрещаться осуществление деятельности, негативное воздействие которой приведет или может привести к сокращению численности таких растений и (или) ухудшению среды их обитания, либо могут устанавливаться ограничения осуществления этой деятельности.

В целях обеспечения санитарной безопасности в лесах осуществляются:

лесозащитное районирование (определение зон слабой, средней и сильной лесопатологической угрозы);

лесопатологические обследования и государственный лесопатологический мониторинг;

авиационные работы и наземные работы по локализации и ликвидации очагов вредных организмов;

санитарно-оздоровительные мероприятия (вырубка погибших и поврежденных лесных насаждений, очистка лесов от захламления, загрязнения и иного негативного воздействия);

Меры санитарной безопасности на лесных участках, предоставленных в аренду, осуществляются арендаторами этих лесных участков на основании проекта освоения лесов.

Лесозащитное районирование

Лесозащитное районирование осуществляется в целях обеспечения санитарной безопасности в лесах и заключается в определении зон слабой, средней и сильной лесопатологической угрозы.

Критерием для определения зон лесопатологической угрозы служит степень повреждения лесов вредными организмами с учетом целевого назначения лесов, их экологической и хозяйственной ценности.

Для каждой зоны лесопатологической угрозы органами государственной власти и органами местного самоуправления, указанными в подпункте «б» пункта 3 «Правил санитарной безопасности в лесах», определяются требования, учитываемые при проведении лесопатологического мониторинга и осуществлении лесозащитных мероприятий, а также устанавливаются критерии для определения мероприятий по защите лесов.

На основании однородности лесохозяйственных и лесорастительных условий в пределах зон лесопатологической угрозы выделен лесозащитный район. Аларское лесничество отнесено к Усть-Ордынскому лесозащитному району.

Лесопатологические обследования и государственный лесопатологический мониторинг

Государственный лесопатологический мониторинг, проводимый в целях охраны и защиты лесов, предусматривает сбор, анализ и использование информации о лесопатологическом состоянии лесов, в том числе об очагах вредных организмов, отнесенных к карантинным объектам (государственный лесопатологический мониторинг). Государственный лесопатологический мониторинг (ГЛПМ) является частью государственного экологического мониторинга (государственного мониторинга окружающей среды).

Порядок организации и осуществления государственного лесопатологического мониторинга установлен приказом МПР России от 09.07.2007 г. № 174 «Об утверждении Порядка организации и осуществления лесопатологического мониторинга».

Система ГЛПМ включает в себя обязательные и дополнительные мероприятия.

К обязательным мероприятиям относят общий и детальный лесопатологические надзоры за состоянием лесов. При возникновении угрозы повреждения, поражения и усыхания лесов проводят дополнительные мероприятия - лесопатологические обследования.

Для регулярного наземного наблюдения за состоянием объектов ГЛПМ должна быть заложена сеть постоянных пунктов наблюдения (далее ППН), размещенных с учетом выделенных однородных групп (страт) лесных насаждений, сходных по основным таксационным показателям.

На территории Аларского лесничества сеть ППН не заложена.

Общий лесопатологический надзор проводят с целью обнаружения и определения причин массового усыхания и повреждения лесов вредителями, болезнями и другими неблагополучными факторами, т.е. он проводится тогда, когда лесу уже нанесен ущерб. Поэтому общий лесопатологический надзор является внеплановым мероприятием.

Эти же цели преследует текущее лесопатологическое обследование - это наиболее широко распространенный способ проверки сигналов о появлении вредителей и болезней леса. Первоочередными объектами плановых текущих лесопатологических обследований должны быть:

- насаждения, поврежденные за последние три года вредителями или болезнями древесной растительности;
- насаждения, пройденные за последние три года лесными пожарами, а также граничащие с ними;
- насаждения с наличием сухостоя и захламленности;
- перестойные насаждения.

При обследовании глазомерно определяется степень повреждения насаждений или отдельных древесных пород вредителями или болезнями. Производится глазомерный учет санитарного состояния (наличие ветровала, бурелома и прочее) с указанием примерной площади и массы.

Степень повреждения крон хвое- и листогрызущими вредителями определяется глазомерно в процентах для всего пораженного участка. Поврежденность насаждений стволовыми вредителями, грибными и другими заболеваниями, оценивается в процентах от общего числа деревьев с подразделением их на сухостойные, заселенными стволовыми вредителями, пораженные болезнями. Глазомерно оценивается их объем в кубометрах. При этом гниль ствола устанавливается по плодовым телам и другим внешним признакам. Материалы лесопатологического обследования отправляются в лесничество, где анализируются и систематизируются.

Общий надзор за хвое- и листогрызущими вредителями проводится в два срока: весенне-летний и летне-осенний. При необходимости проводится детальный лесопатологический надзор, включающий систему постоянных наблюдений за изменением качественных и количественных характеристик состояния популяций вредных лесных насекомых, позволяющий прогнозировать изменения их численности и принимать решения о целесообразности лесозащитных мероприятий. Детальный надзор при необходимости проводится межрайонным инженером-лесопатологом совместно с работником лесничества.

Граждане и юридические лица, осуществляющие использование, охрану, защиту и воспроизводство лесов, в случае обнаружения погибших или поврежденных вредными организмами, иными природными и антропогенными воздействиями лесных насаждений, обязаны в 5-дневный срок со дня обнаружения таких насаждений проинформировать об этом указанные в подпункте «б» пункта 3 «Правил санитарной безопасности в лесах».

Органы государственной власти или органы местного самоуправления, предоставившие лесные участки для использования или являющиеся заказчиками соответствующих работ по охране, защите, воспроизводству лесов.

Для сбора информации о лесопатологическом состоянии лесов осуществляются дистанционные и наземные работы с использованием при необходимости данных космической съемки.

Авиационные работы и наземные работы по локализации и ликвидации очагов вредных организмов

Авиационные работы по защите лесов включают в себя осуществление государственного лесопатологического мониторинга с использованием авиационных средств и проведение иных работ по защите лесов от вредных организмов. Применение авиации в защите лесов регулируется приказом Рослесхоза от 03.11.2011 г. № 470 «Об утверждении Порядка организации и выполнения авиационных работ по охране и защите лесов».

Для локализации и ликвидации очагов вредных организмов проводятся авиационные и наземные работы с применением пестицидов, феромонов и энтомофагов.

Очагами вредных организмов считаются территории лесов, на которых численность (концентрация) вредных организмов и повреждения, нанесенные ими, угрожают жизнеспособности лесных насаждений. Отнесение территории лесов к очагам вредных организмов осуществляется по результатам лесопатологического мониторинга.

Для решения вопроса о необходимости проведения мероприятий по локализации и ликвидации очагов вредных организмов осуществляется контрольное лесопатологическое обследование, по результатам которого заинтересованными органами принимается решение о сроках и объемах проведения работ или об отсутствии необходимости в их проведении.

Мероприятия по локализации и ликвидации очагов вредных организмов проводятся в соответствии с законодательством Российской Федерации в области безопасного обращения с пестицидами и агрохимикатами.

Заинтересованные органы обеспечивают оповещение населения и заинтересованных организаций об ограничении пребывания в лесах на время проведения мероприятий по локализации и ликвидации вредных организмов.

На территории Аларского лесничества действующих очагов вредных организмов не выявлено.

В качестве биологических мер борьбы, и регулирования численности насекомых особую роль играют муравьи и насекомоядные птицы. С целью охраны муравейников проектируется их огораживание в ежегодном объеме 10 шт., а для привлечения насекомоядных птиц проектируется изготовление и развешивание искусственных гнезд и кормушек в ежегодном объеме 100 шт. В первую очередь птицы привлекаются на гнездование в молодые и средневозрастные насаждения, наиболее часто подвергающиеся нападению вредных насекомых.

Гнездовья развешиваются как на открытых местах (скворечники), так и внутри насаждений (синичники).

Время вывешивания гнездовий для привлечения оседлых птиц – осень, начало зимы, для привлечения перелетных – весна, до прилета их с мест зимовки.

Санитарно-оздоровительные мероприятия

Санитарно-оздоровительными мероприятиями являются вырубка погибших и поврежденных лесных насаждений, очистка лесов от захламления, загрязнения и иного негативного воздействия.

При проведении санитарно-оздоровительных мероприятий обеспечивается соблюдение требований по сохранению редких и находящихся под угрозой исчезновения видов растений и животных, занесенных в Красную книгу Российской Федерации и в Красную книгу Иркутской области.

Для лесных растений, относящихсяк видам, занесенным в поименованные Красные книги, а также включенных в перечень видов (пород) деревьев и кустарников, заготовка древесины которых не допускается, утвержденный приказом Рослесхоза от 05.12.2011 г. № 513, разрешается рубка только погибших экземпляров.

Санитарные рубки и очистка лесов от захламления проводятся в лесах любого целевого назначения и всех категорий защитных лесов, кроме заповедных участков. Санитарные рубки не проводятся в молодняках до созревания в них деловой древесины, в этом случае проводятся уборка захламленности, рубки ухода или другие лесохозяйственные мероприятия. Очистка лесов от захламления проводится при необходимости удаления из насаждения стоящих или лежащих стволов деревьев, утративших свои деловые качества (неликвидная древесина и дрова).

При выборочной санитарной рубке отбор в рубку и клеймение деревьев производятся под непосредственным контролем должностных лиц лесничества. При сплошной санитарной рубке клеймение не требуется.

Согласно Руководству по проведению санитарно-оздоровительных мероприятий, в обязательном порядке в санитарную рубку назначаются деревья 5 и 6-й категорий состояния. Ветровал и бурелом приравнивается к 5-6-й категориям состояния. Допускается уборка деревьев других категорий состояния в следующих случаях:

- деревья 4-й категории состояния назначаются в рубку в хвойных насаждениях;
- деревья 3-4-й категории состояния (сильно ослабленные и усыхающие) назначаются в рубку в очагах корневой губки, бактериальной водянки и голландской болезни (при этом в материалах по планированию рубки обязательно должно быть показано, на каком основании данный участок отнесен к очагу болезни, каковы характеристики очага);
- в эксплуатационных лесах - деревья при наличии на стволах явных признаков гнилей (дупла, плодовые тела трутовиков, раковые раны, охватывающие более 2/3 окружности ствола);
- в насаждениях, пройденных пожаром - деревья с наличием прогара корневой шейки не менее 3/4 окружности ствола (при этом обязательно наличие пробной площади с раскопкой корневой шейки не менее чем у 100 деревьев), или высушивание луба не менее 3/4 окружности ствола (наличие пробной площади также обязательно);
- деревья ели, имеющие повреждения коры лосем и другими животными более трети окружности ствола и признаки развития стволовой гнили, а также свежие поселения стволовых вредителей, занимающие более половины окружности ствола.

Отбор деревьев в рубку в очагах хвое- и листогрызущих насекомых производится после завершения периода восстановления хвои (листвы).

Жизнеспособные деревья с дуплами в количестве 5-10 штук на 1 га оставляют в целях обеспечения естественными укрытиями представителей лесной фауны.

Рубка деревьев и кустарников при проведении санитарно-оздоровительных мероприятий проводится в соответствии с Правилами санитарной безопасности в лесах, Правилами заготовки древесины, Правилами пожарной безопасности в лесах, Правилами ухода за лесами.

Выборочные санитарные рубки

Выборочные санитарные рубки проводятся в целях оздоровления насаждений, частично утративших устойчивость, восстановления их целевых функций, локализации и (или) ликвидации очагов стволовых вредителей и опасных инфекционных заболеваний.

После проведения выборочных санитарных рубок полнота насаждений не должна быть ниже предельных величин, при которых обеспечивается способность древостоев выполнять функции, соответствующие их категориям защитности или целевому назначению.

В спелых и перестойных эксплуатационных лесах, выборочные санитарные рубки не проводятся. При наличии в них повышенного текущего отпада они планируются в рубку первой очереди.

После повреждения древостоев огнем к выборочной санитарной рубке следует приступать в возможно короткие сроки и заканчивать на весенних гарях до 1 июля, раннелетних - до 1 августа, позднелетних и осенних - до 1 мая следующего года.

В еловых насаждениях с долей участия ели в составе более 7 единиц запрещается проведение выборочных рубок.

Сплошные санитарные рубки

Санитарная рубка считается сплошной, если вырубается весь древостой на площади 0,1 га и более. Нельзя проводить сплошную рубку на всем выделе, если в нем имеются куртины здорового леса площадью от 0,1 га и более (кроме еловых и пихтовых насаждений).

Сплошная санитарная рубка проводится в насаждениях, в которых после удаления деревьев, подлежащих рубке, полнота становится ниже предельных величин, при которых обеспечивается способность древостоев выполнять функции, соответствующие категориям защитных лесов или целевому назначению. Расчет фактической полноты древостоя обеспечивается при проведении лесопатологического обследования.

В каждом выделе лесного участка, запланированного в сплошную санитарную рубку, закладывают пробные площади. На пробных площадях учитывается не менее 100 деревьев главной породы, в низко-полнотных насаждениях (фактическая полнота 0,3-0,5) - не менее 50 деревьев главной породы. В случаях, если общая площадь подлежащего сплошной санитарной рубке участка превышает 100 га, допустима закладка пробных площадей в каждом третьем выделе и глазомерная лесопатологическая таксация насаждений в выделах, где пробы не закладываются.

Пробные площади располагаются по площади участка равномерно. Количество пробных площадей должно обеспечивать оценку средних значений запаса деревьев по категориям состояния главной лесообразующей породы с ошибкой не более ±10%.

Сроки и технологию проведения сплошных санитарных рубок увязывают с биологией основных вредителей и болезней, лесоводственной характеристикой насаждения, обеспеченностью его естественным возобновлением.

Очистка лесов от захламления

Очистка лесов от захламления (неликвидной древесины и дров), в том числе валежа, проводится, как правило, одновременно с другими лесохозяйственными мероприятиями - рубками ухода, выборочными и сплошными санитарными рубками.

Как самостоятельное мероприятие, очистка лесов от захламления проводится в местах образования ветровала, бурелома, снеголома, верховых пожаров и других повреждений деревьев при наличии неликвидной древесины и дров более 90% от общего запаса насаждения.

В первую очередь очистка лесов от захламления производится в особо охраняемых участках, лесах, выполняющих санитарно-гигиенические и оздоровительные функции, защитных полосах вдоль дорог. На землях другого целевого назначения и иных категорий защитных лесов очистка лесов от захламления производится в случае, если создается угроза возникновения очагов вредных организмов или пожарной безопасности.

В проведении санитарно-оздоровительных мероприятий нуждается 422,6 га лесов, в том числе 382,9 га лесов нуждается в проведении сплошных санитарных рубок и 39,7 га - в проведении выборочных санитарных рубок.

Нормативы и параметры санитарно-оздоровительных мероприятий приведены в таблице 2.17.2.2.

Кроме выявленных при лесопатологической таксации древостоев, нуждающихся в проведении санитарно-оздоровительных мероприятий, в перспективе на территории лесничества могут появляться другие поврежденные насаждения, поэтому специалисты лесничества обязаны следить за санитарным состоянием лесов и своевременно подбирать участки, нуждающиеся в проведении санитарных рубок.

Таблица 2.17.2.2

Нормативы и параметры санитарно-оздоровительных мероприятий

№ п/п	Показатели	Ед. изм.	Рубка погибших и повреждённых лесных насаждений			Очистка лесов от захламления	Итого
			всего	в том числе			
				сплошная	выборочная		
Всего по лесничеству							
1.	Выявленный фонд по лесоводственным требованиям	га	422,6	382,9	39,7		422,6
		*тыс. м³	78,8	76,8	2,0		78,8
2.	Срок вырубки или уборки(очистки)	лет	3	3	3		
3.	**Ежегодный допустимый объем изъятия древесины:**						
	площадь	га	141	128	13		141
	выбираемый запас	тыс. м³					
	-корневой	тыс. м³	26,2	25,6	0,6		26,2
	-ликвидный	тыс. м³	20,7	20,2	0,5		20,7
	-деловой	тыс. м³	13,2	12,9	0,3		13,2
в том числе хвойные:							
4.	площадь	га	102	92	10		102
	выбираемый запас:	тыс. м³					
	-корневой	тыс. м³	21	20,5	0,5		21
	-ликвидный	тыс. м³	16,8	16,4	0,4		16,8
	-деловой	тыс. м³	11,7	11,4	0,3		11,7
мягколиственные:							
5.	площадь	га	39	36	3		39
	выбираемый запас:	тыс. м³					
	-корневой	тыс. м³	5,2	5,1	0,1		5,2
	-ликвидный	тыс. м³	3,9	3,8	0,1		3,9
	-деловой	тыс. м³	1,5	1,5			
Хозсекция Сосновая							
1.	Выявленный фонд по лесоводственным требованиям	га	305,2	275,8	29,4		305,2
		*тыс. м³	63,1	61,5	1,6		63,1
2.	Срок вырубки или уборки(очистки)	лет	3	3	3		
3.	**Ежегодный допустимый объем изъятия древесины:**						
	площадь	га	102	92	10		102
	выбираемый запас:	тыс. м³					
	-корневой	тыс. м³	21	20,5	0,5		21
	-ликвидный	тыс. м³	16,8	16,4	0,4		16,8
	-деловой	тыс. м³	11,7	11,4	0,3		11,7
Хозсекция Березовая							
1.	Выявленный фонд по лесоводственным требованиям	га	117,4	107,1	10,3		117,4
2.		*тыс. м³	15,7	15,3	0,4		15,7
3.	Срок вырубки или уборки(очистки)	лет	3	3	3		
4.	**Ежегодный допустимый объем изъятия древесины:**						
	площадь	га	39	36	3		39
	выбираемый запас:	тыс. м³					
	-корневой	тыс. м³	5,2	5,1	0,1		5,2
	-ликвидный	тыс. м³	3,9	3,8	0,1		3,9
	-деловой	тыс. м³	1,5	1,5			

Примечание:

* числитель - общий корневой запас; знаменатель - выбираемый корневой запас

Санитарное состояние лесов

В целом санитарное состояние лесов в Аларском лесничестве удовлетворительное, главными неблагоприятными факторами, ежегодно влияющими на лесные насаждения являются лесные пожары, воздействие неблагоприятных погодных условий, а так же самовольные рубки и брошенные на лесосеках не только порубочные остатки, но и деловые части стволов. В связи с вышеперечисленными негативными факторами происходит ослабление деревьев и текущий отпад превышает установленные нормы.

По данным «Обзора санитарного и лесопатологического состояния лесов Иркутской области за 2014 год и прогноза лесопатологической ситуации на 2015 год», составленного филиалом ФГБУ «Рослесозащита» - «Центр защиты леса Иркутской области» площадь насаждений с нарушенной и утраченной устойчивостью составила 3839,7 га, в том числе 18,9 га погибших насаждений.

Таблица 2.17.2.3

Распределение площади насаждений с нарушенной и утраченной устойчивостью по причинам ослабления на 01.01.2015 г.

Всего, га	В том числе по причинам ослабления (гибели), га						
	лесные пожары	повреждение насекомыми	неблагоприятные погодные условия и почвенно-климатические факторы	болезни леса	повреждение дикими животными	антропогенные факторы	
						всего	в том числе,пром выбросы
3839,7	3833,7		6				

Лесные пожары

Горимость и гибель лесов от пожаров носят, как и общая гибель лесов, ярко выраженный циклический характер, обусловливаемый периодическими изменениями климатических условий.

Таблица 2.17.2.4

Распределение площади насаждений с нарушенной и утраченной устойчивостью в результате повреждения их пожарами на01.01.2015 года

Площадь насаждений с наличием усыхания, га					
Всего	в том числе по степени усыхания				в т. ч. погибшие
	до 4%	4,1-10%	10,1-40%	более 40%	
3833,7	622,5	1534,11	39,7	376,9	18,9

В основном от лесных пожаров погибают молодняки и средневозрастные насаждения. В дальнейшем из-за низкого потребительского спроса на такую древесину эти участки не вырубаются и не восстанавливаются, в последующем древостои заселяются и отрабатываются стволовыми вредителями, деревья вываливаются, в результате чего захламляются лесные земли. Ожидается, что в ближайшие годы размеры усыхания насаждений под воздействием лесных пожаров возрастут.

Неблагоприятные погодные и почвенно-климатические факторы

К неблагоприятным погодным условиям, приводящим к ослаблению или гибели лесных насаждений, относятся: ураганные ветра, вызывающие массовый ветровал, бурелом, снеголом, ливни, морозы, изменение уровня грунтовых вод под действием почвенно-климатических факторов.

Усыхание насаждений от воздействия неблагоприятных погодных условий является третьим по значимости фактором ослабления лесов.

Влияние на ослабление насаждений оказывают условия произрастания (усыхание насаждений в результате длительного затопления или изменения уровня грунтовых вод). В неблагоприятных условиях формируются, как правило, низко-бонитетные, менее жизнеспособные насаждения. Процесс усыхания ослабленных древостоев в неблагоприятных условиях произрастания идет интенсивнее. В Аларском лесничестве причиной гибели лесных насаждений является воздействие сильных ветров прошлых лет.

Таблица 2.17.2.5

Распределение площади насаждений с нарушенной и утраченной устойчивостью под воздействием погодных условий и почвенно-климатических факторов на 01.01.2015 г.

Всего	Площадь с насаждений с наличием усыхания, га					
	всего	в том числе по степени усыхания				в том числе, погибшие
		до 4%	4-10%	11-40%	более 40%	
6	6				6	

Повреждение насекомыми-вредителями

Дендрофильные насекомые составляют весьма значительную и существенную группу организмов в лесных экосистемах. Они оказывают большое влияние на состояние лесов. Вследствие развития очагов массового размножения дендрофильных насекомых на значительных площадях роль этих факторов в усыхании насаждений довольно велика.

Повреждения насекомыми приводят к ряду последовательных изменений в лесных сообществах, вызывающих потерю прироста, ослабление и, нередко, гибель древостоев, изменение породного состава насаждений.

Наибольший вред насаждениям наносит деятельность стволовых вредителей (большой еловый лубоед, черный сосновый усач). Причиной этого является заселение стволовыми вредителями уже ослабленных насаждений под воздействием других неблагоприятных факторов (сибирский шелкопряд, лесные пожары).

Насаждений, поврежденных насекомыми в Аларском лесничестве не выявлено.

Болезни леса

Наличие большого количества перестойных насаждений на территории лесничества является первоочередной причиной снижения биологической устойчивости древостоев. С ними связаны большие количественные и качественные потери древесины, преждевременное усыхание отдельных деревьев и целых участков леса.

Наибольшей вредоносностью среди болезней, оказывающих воздействие на ослабление и гибель насаждений, выделяются комлевые и стволовые гнили, вызываемые различными видами трутовиков.

Насаждений, поврежденных болезнями леса в Аларском лесничестве не выявлено.

2.17.3. Требования к воспроизводству лесов (нормативы, параметры, сроки проведения мероприятий по лесовосстановлению, лесоразведению, уходу за лесами)

В соответствии со статьей 61 ЛК РФ, погибшие, поврежденные леса подлежат воспроизводству. Воспроизводство лесов осуществляется путем лесовосстановления и ухода за лесами.

Лесоразведение осуществляется для предотвращения водной, ветровой и иной эрозии почв, создания защитных лесов и иных целей, связанных с повышением потенциала лесов. На территории Аларского лесничества лесоразведение не планируется.

Лесовосстановление

Лесовосстановление должно осуществляться в соответствии с «Правилами лесовосстановления», утвержденными приказом МПР России от 16.07.2007 г. № 183 (в ред. от 05.11.2013 № 479).

Лесовосстановление осуществляется в целях восстановления вырубленных, погибших, поврежденных лесов. Лесовосстановление должно обеспечивать восстановление лесных насаждений, сохранение биологического разнообразия лесов, сохранение полезных функций лесов.

Лесовосстановление осуществляется путем естественного, искусственного или комбинированного восстановления лесов.

Естественное восстановление лесов (далее - естественное лесовосстановление) осуществляется за счет мер содействия естественному лесовосстановлению: путем сохранения подроста лесных древесных пород при проведении рубок лесных насаждений, минерализации почвы, огораживании и т.п. (далее - содействие естественному лесовосстановлению).

Искусственное восстановление лесов (далее - искусственное лесовосстановление) осуществляется путем создания лесных культур: посадки сеянцев, в том числе с закрытой корневой системой, саженцев, черенков или посева семян лесных растений.

Комбинированное восстановление лесов (далее - комбинированное лесовосстановление) осуществляется за счет сочетания естественного и искусственного лесовосстановления.

Лесовосстановление обеспечивается:

а) на лесных участках, предоставленных в аренду для заготовки древесины - арендаторами этих лесных участков;

б) на лесных участках, за исключением указанных в пункте «а», - органами государственной власти, органами местного самоуправления в пределах их полномочий, определенных в соответствии со статьями 81-84 ЛК РФ.

Лесовосстановление проводится на вырубках, гарях, прогалинах, иных не покрытых лесной растительностью землях. Главными лесными древесными породами при лесовосстановлении не покрытых лесной растительностью лесных земель на территории лесничества, в зависимости от условий местопроизрастания, являются кедр, сосна, лиственница, ель и пихта, а сопутствующими - берёза и осина.

В целях лесовосстановления обеспечивается ежегодный учет площадей вырубок, гарей, редин, прогалин, иных не покрытых лесной растительностью или пригодных для лесовосстановления земель, при котором, в зависимости от состояния на них подроста и молодняка, определяются способы лесовосстановления в соответствии с Правилами лесовосстановления. При этом отдельно учитываются площади лесных участков, подлежащие естественному лесовосстановлению, искусственному лесовосстановлению, комбинированному лесовосстановлению.

Учет земель, требующих лесовосстановления, производится по данным государственного лесного реестра, материалам лесоустройства, материалам специальных обследований и при отводе лесосек.

Лесовосстановительные мероприятия на каждом лесном участке, предназначенном для проведения лесовосстановления, осуществляются в соответствии с проектом лесовосстановления.

Проект лесовосстановления должен содержать:

характеристику местоположения лесного участка (наименование лесничества (лесопарка), участкового лесничества, номер квартала, номер выдела, площадь лесного участка);

характеристику природно-климатических условий лесного участка (в т.ч. рельефа, гидрологических условий, почвы и др.);

характеристику вырубки (количество пней на единице площади, состояние очистки от порубочных остатков и валежной древесины, характер и размещение оставленных деревьев и кустарников, степень задернения и минерализации почвы и др.);

характеристику имеющегося подроста и молодняка лесных древесных пород (состав пород, средний возраст, средняя высота, количество деревьев и кустарников на единице площади, размещение их по площади лесного участка, состояние лесных насаждений и его оценка, др.);

- обоснование проектируемого способа лесовосстановления, породного состава восстанавливаемых лесов;
- сроки и способы выполнения работ по лесовосстановлению;
- показатели оценки восстанавливаемых лесов для признания работ по лесовосстановлениюзавершенными (возраст, состав пород, средняя высота и др.).

Выбор способа лесовосстановления проводят с учетом следующих условий.

Естественное лесовосстановление

В целях содействия естественному лесовосстановлению осуществляются следующие мероприятия:

- сохранение возобновившегося под пологом лесных насаждений жизнеспособного поколения главных лесных древесных пород лесных насаждений (далее - главные лесные древесные породы), способного образовывать в данных природно-климатических условиях новые лесные насаждения (подрост). Древесные растения в возрасте до двух лет (самосев) в числе подроста не учитываются;
- сохранение при проведении рубок лесных насаждений ценных лесных древесных пород жизнеспособных лесных насаждений, хорошо укоренившихся, участвующих в формировании главных лесных древесных пород, высотой более 2,5 метров (молодняк);
- уход за подростом лесных насаждений ценных лесных древесных пород на площадях, не покрытых лесной растительностью;
- минерализация поверхности почвы;
- огораживание площадей.

Меры по сохранению подроста лесных насаждений ценных лесных древесных пород осуществляются одновременно с проведением рубок лесных насаждений. Рубка в таких случаях проводится преимущественно в зимнее время по снежному покрову с применением технологий, позволяющих обеспечить сохранение от уничтожения и повреждения количество подроста и молодняка ценных лесных древесных пород не менее предусмотренного при отводе лесосек. После проведения рубок проводится уход за сохраненным подростом и молодняком лесных древесных пород путем их освобождения от завалов порубочными остатками, вырубки сломанных и поврежденных лесных растений.

Сохранению при проведении рубок лесных насаждений подлежит жизнеспособный подрост и молодняк сосновых, кедровых, лиственничных, еловых и пихтовых насаждений в соответствующих им природно-климатических условиях.

В сосняках, произрастающих на песчаных и супесчаных почвах, подрост еловых лесных насаждений сохраняется при условии, если еловое насаждение не будет снижать качества и продуктивности древостоя. При восстановлении сосновых и еловых лесных насаждений подрост в необходимых случаях сохраняется на вырубке для защиты почвы и формирования устойчивых и высокопроизводительных сосново-еловых лесных насаждений.

Подрост кедра подлежат учету и сохранению как главная порода при всех способах рубок, независимо от количества и характера его размещения по площади лесосеки и состава лесного насаждения до рубки.

При проведении выборочных рубок учету и сохранению подлежит весь имеющийся под пологом леса подрост и молодняк, независимо от количества, степени жизнеспособности и характера их размещения по площади.

При отводе лесных насаждений в сплошную рубку выделяются участки леса площадью более 1 гектара, на которых имеется подрост и молодняк в количестве, достаточном для обеспечения естественного восстановления леса с преобладанием лесных насаждений ценных лесных древесных пород, и участки, где после завершения рубок требуются меры по лесовосстановлению.

Содействие естественному лесовосстановлению путем огораживания площадей в Аларском лесничестве не планируется.

Содействие естественному лесовосстановлению путем минерализации почвы проводится на площадях, где имеются источники семян ценных древесных пород лесных насаждений (примыкающие лесные насаждения, отдельные семенные деревья или их группы, куртины, полосы, под пологом поступающих в рубку лесных насаждений с полнотой не более 0,6).

Минерализация почвы должна проводиться в годы удовлетворительного и обильного урожая семян лесных насаждений. Наилучший срок проведения минерализации поверхности почвы - до начала опадения семян лесных древесных растений.

Работы осуществляются путем обработки почвы механическими, химическими или огневыми средствами в зависимости от механического состава и влажности почвы, густоты и высоты травянистого покрова, мощности лесной подстилки, степени минерализации поверхности почвы, количества семенных деревьев и других условий участка.

Результаты проведенных мер содействия естественному лесовосстановлению признаются эффективными в случае соответствия нормативам густоты подроста, установленным в Приложении 2 к Правилам лесовосстановления (таблица 2.17.3.1).

Учет эффективности мер содействия естественному лесовосстановлению проводится через два года после проведения работ.

При количестве подроста менее, указанного в Приложении 2 к Правилам лесовосстановления (таблица 2.17.3.1) предусматриваются дополнительные меры искусственного или комбинированного лесовосстановления.

Площади, на которых произошло эффективное естественное лесовосстановление древесными породами, относятся к землям, покрытым лесной растительностью.

Таблица 2.17.3.1

Способы лесовосстановления в зависимости от естественного лесовосстановления ценных лесных древесных пород(Приложение 2 к Правилам лесовосстановления)

Способы лесовосстановления		Древесные породы	Группы типов леса, типы лесорастительных условий	Количество жизнеспособного подроста и молодняка,тыс. штук на 1 га
Естественное лесо восстановление	- путем мероприятий по сохранению подроста	Сосна, лиственница	Лишайниковые, каменистые, мертвопокровные, остепненные	Более 4
			Брусничные, рододендровые, травяные	Более 3
			Зеленомошные, кисличные, черничные, разнотравные	Более 3
			Крупнотравныедолгомошные, травяно-болотные, сфагновые	Более 2
		Ель, пихта	Зеленомошные, черничные, разнотравные, папоротниковые, кисличные	Более 2,5
			Долгомошные, сфагновые, крупнотравные, папоротниковые	Более 2

Способы лесовосстановления		Древесные породы	Группы типов леса, типы лесорастительных условий	Количество жизнеспособного подроста и молодняка,тыс. штук на 1 га
	- путем минерализации почвы	Сосна, лиственница	Лишайниковые, каменистые,мертвопокровные, остепненные	2 - 4
			Брусничные, рододендровые, травяные	2 - 3
			Зеленомошные, кисличные, черничные, разнотравные	2 - 3
			Крупнотравные, долгомошные, травяно-болотные, сфагновые	1,5 - 2
		Ель, пихта	Зеленомошные, черничные, разнотравные, папоротниковые, кисличные	1,5 - 2,5
			Долгомошные, сфагновые, крупнотравные, папоротниковые	1,5 - 2
Комбинированное лесовосстановление		Сосна, лиственница	Лишайниковые, каменистые,мертвопокровные, остепненные	1 - 2
			Брусничные, рододендровые, травяные	1 - 2
			Зеленомошные, кисличные, черничные, разнотравные	1 - 2
			Крупнотравные, долгомошные, травяно-болотные, сфагновые	1 - 1,5
		Ель, пихта	Зеленомошные, черничные, разнотравные, папоротниковые, кисличные	1 - 1,5
			Долгомошные, сфагновые, крупнотравные,папоротниковые	1 - 1,5
Искусственное лесовосстановление		Сосна, лиственница	Лишайниковые, каменистые,мертвопокровные, остепненные	Менее 1
			Брусничные, рододендровые, травяные	Менее 1
			Зеленомошные, кисличные, черничные, разнотравные	Менее 1
			Крупнотравные,долгомошные, травяно-болотные, сфагновые	Менее 1
		Ель, пихта	Зеленомошные, черничные, разнотравные, папоротниковые, кисличные	Менее 1
			Долгомошные, сфагновые, крупнотравные, папоротниковые	Менее 1

Искусственное лесовосстановление

Искусственное лесовосстановление проводится, когда невозможно обеспечить естественное или нецелесообразно комбинированное лесовосстановление хозяйственно ценными лесными древесными породами, а также на лесных участках, на которых погибли лесные культуры.

При подготовке лесного участка для создания лесных культур проводятся мероприятия по созданию условий для качественного выполнения всех последующих технологических операций, а также для уменьшения пожарной опасности и улучшения санитарного состояния лесных культур.

Подготовка лесного участка включает:

обследование лесного участка;

проектирование лесовосстановления;

отвод лесного участка;

маркировку линий будущих рядов лесных культур или полос обработки почвы и обозначение мест, опасных для работы техники;

сплошную или полосную расчистку площади от валежной древесины, камней, нежелательной древесной растительности, мелких пней, стволов усохших деревьев;

корчевку пней или уменьшение их высоты до уровня, не препятствующего движению техники;

планировку поверхности лесного участка, проведение мелиоративных работ, нарезку террас на склонах;

предварительную борьбу с вредными почвенными организмами.

Способы обработки почвы (сплошная или частичная) выбираются при проектировании искусственного лесовосстановления в зависимости от природно-климатических условий, типов почвы и иных факторов.

Обработка почвы осуществляется на всем участке (сплошная обработка) или на его части (частичная обработка) преимущественно механическим способом.

Сплошная механическая обработка может проводиться на участках, не имеющих препятствий для работы техники (при крутизне склонов до 6 градусов и отсутствии водной и ветровой эрозии почвы).

Частичная механическая обработка почвы осуществляется путём полосной вспашки, минерализации или рыхления почвы на полосах или площадках, нарезки борозд или траншей, образования микроповышений (в виде пластов, гряд, дискретных микроповышений), подготовки ямок.

Без предварительной обработки почвы, как исключение, допускается создание лесных культур путем посадки саженцев на хорошо очищенных вырубках с количеством пней до 500 штук на 1 гектар при отсутствии опасности возобновления быстрорастущих лесных насаждений малоценных лесных древесных пород, а также на участках с многолетне-мерзлотными почвами.

Лесные культуры могут создаваться из лесных растений одной главной лесной древесной породы (чистые культуры) или из лесных растений нескольких главных и сопутствующих лесных древесных и кустарниковых пород (смешанные культуры).

Главная лесная древесная порода выбирается из местных лесных древесных пород и должна отвечать целям лесовосстановления и соответствовать природно-климатическим условиям лесного участка.

Для Аларского лесничества главной лесной древесной породой является сосна обыкновенная.

Основным методом создания лесных культур является посадка, которая может осуществляться различными видами посадочного материала. Посадка предпочтительнее на почвах, подверженных водной и ветровой эрозии, на избыточно увлажненных почвах и на участках с быстрым зарастанием посадочных мест сорной растительностью, а также в районах с недостаточным увлажнением.

Для искусственного лесовосстановления используется посадочный материал, соответствующий требованиям, указанным в Приложении 1 к Правилам лесовосстановления (таблица 2.17.3.3). Допускается применять посадочный материал с закрытой корневой системой, в возрасте менее указанного, при условии достижения нормативных размеров по высоте и диаметру стволика у корневой шейки.

Создание лесных культур посевом семян допускается на участках с сухими песчаными, каменистыми почвами и слабым развитием напочвенного покрова.

Срок посадки (посева) лесных культур обусловлен лучшими агротехническими условиями (достаточной влажностью и температурой почвы, воздуха и др.): в большинстве случаев - весна, до начала распускания почек.

Допускается проведение работ в летне-осенний период в соответствующих природно-климатических условиях и при наличии благоприятных агротехнических условий (влажность почвы и др.).

В большинстве случаев лучшим сроком посадки и посева лесных культур является ранняя весна, до начала распускания почек.

Лесные культуры создают в соответствии с проектируемой густотой посадки (посева).

На вырубках лесостепной зоны первоначальная густота культур, создаваемых посадкой сеянцев, должна быть не менее 4 тысяч на 1 гектаре.

При создании лесных культур посевом семян число посевных мест по сравнению с указанными нормами густоты культур при посадке сеянцев увеличивается на 20%.

При посадке лесных культур саженцами, сеянцами с закрытой корневой системой допускается снижение количества высаживаемых растений до 2,0 тысяч штук на 1 гектаре.

Технологические схемы создания лесных культур отражены в таблице 2.17.3.2

Таблица 2.17.3.2

Технологические схемы создания лесных культур

Тип условий место произрастания	Группы типов леса, почвы	Номер технологической схемы	Подготовка почвы, используемые машины и орудия	Обработка почвы, используемые машины и орудия	Главная порода	Способ производства лесных культур, используемый агрегат	Размещение растений, м: между рядами в рядах	Уход за лесными культурами
При нормативе 4 тыс. шт./га								
$B_2 C_{2-3}$	Сосняки, лиственничники, березняки зеленомошные, осочково-разнотравные, разнотравные на супесчаных и суглинистых почвах	1	Расчистка полос шириной 3,5 м бульдозером. Расстояние между центрами полос 3-5 м, Т-100 или ЛХТ-4+КРП-2,5; создание сплошных минерализованных противопожарных полос по периметру площади шириной от 3 до 4 метров	Нарезка борозд, ЛХТ-4+ПКП-70 или ПЛП-1,2	С-С-С Л-Л-Л	Посев вручную или с использованием высевающего приспособления к плугу ПКЛ-70, глубина заделки семян 5 мм	Число посевных мест 4,8 тыс.шт./га 4,0м*0,52 м; 0,8 кг семян 1кл. качества на 1 га	0-1-2-2, ручной

Тип условий место произрастания	Группы типов леса, почвы	Номер технологической схемы	Подготовка почвы, используемые машины и орудия	Обработка почвы, используемые машины и орудия	Главная порода	Способ производства лесных культур, используемый агрегат	Размещение растений, м: между рядами в рядах	Уход за лесными культурами
	Сосняки, лиственничники, ельники, березняки крупно-травно-папоротниковые на сырых и избыточно-увлажнённых почвах	2	Расчистка полос шириной 3,5 м с расстоянием между центрами 3-5 м, Т-100; создание сплошных минерализованных противопожарных полос по периметру площади шириной от 3 до 4 метров	Нарезка борозд, Т-100+ПЛП-135 глубиной 20-25 см	С-С-С Л-Л-Л	Посадка 2-3-х летних сеянцев в пласт вручную	Число посадочных мест 4 тыс. шт./га 4,0 м*0,62 м;	КЛБ-1,7 0-2-1-1

Примечание:

При посадке лесных культур крупномерным посадочным материалом (саженцами) и посадочным материалом, обеспечивающим максимальную приживаемость (с закрытой корневой системой) допускается снижение количества высаживаемых растений до 2,0 тысяч штук на 1 гектар.

В целях предотвращения зарастания поверхности почвы сорной травянистой и древесно-кустарниковой растительностью, накопления влаги в почве проводится агротехнический уход за лесными культурами.

К агротехническому уходу относятся:

ручная оправка растений от завала травой и почвой, заноса песком, размыва и выдувания почвы, выжимания морозом;

рыхление почвы с одновременным уничтожением травянистой и древесной растительности в рядах культур и междурядьях;

уничтожение или предупреждение появления травянистой и нежелательной древесной растительности;

дополнение лесных культур, подкормка минеральными удобрениями и полив лесных культур.

В лесной зоне агротехнический уход проводится в основном с целью предупреждения опасности ухудшения роста и гибели лесных насаждений главной лесной древесной породы от воздействия травянистой растительности и нежелательных быстрорастущих лесных древесных пород.

Способы, количество и длительность агротехнических уходов зависят от природно-климатических условий, биологических особенностей культивируемой лесной древесной породы, способа обработки почвы, метода создания лесных культур, размеров применявшегося посадочного материала.

Применение химических средств для борьбы с сорной травянистой и нежелательной лесной древесной растительностью допускается в исключительных случаях с учетом охраны окружающей среды в соответствии с законодательством Российской Федерации.

Дополнению (посадке взамен погибших экземпляров растений) подлежат лесные культуры с приживаемостью 25 - 85%. Лесные культуры с неравномерным отпадом (гибелью растений) по площади участка дополняются при любой приживаемости.

Минимальные параметры используемого для лесовосстановления посадочного материала должны соответствовать требованиям, указанным в таблице 2.17.3.3

Таблица 2.17.3.3

Нормативные требования к посадочному материалу

Древесные породы	Возраст, лет	Диаметр стволика у корневой шейки, мм	Высота стволика, см
Кедр	3–4	3	10
Сосна	2	2	10
Лиственница	2	2	15
Ель	3–4	2	10

Примечания:

1. Для сеянцев с закрытой корневой системой допускается уменьшение диаметра стволика у корневой шейки на 20 процентов. Для саженцев параметры надземной части увеличивают на 50 процентов и более.

2. Сеянцы и саженцы должны иметь корневую систему длиной не менее 10 и не более 25 см.

К покрытым лесной растительностью землям, относятся участки с сомкнутостью полога древостоя не менее 0,4. Участки лесных земель, на площади которых в результате лесовосстановления созданы молодняки главных пород, переводят в земли, покрытые лесной растительностью при достижении лесными растениями параметров, указанных в таблице 2.17.3.4.

Таблица 2.17.3.4

Показатели молодняков, площади которых подлежат отнесению к землям, покрытым лесной растительностью

Древесные породы	Группа типов леса, типов лесорастительных условий	Возраст не менее, лет	Количество деревьев главных пород не менее, тыс. шт. на 1 га	Средняя высота деревьев главных пород не менее, м
Сосна	Багульниковая, брусничная, разнотравная, крупнотравная,зеленомошная	8	1,9	1,2
Лиственница	Багульниковая, брусничная, разнотравная, крупнотравная, зеленомошная	6	1,5	1,4
Ель	Разнотравная, крупнотравная, зеленомошная	10	1,7	0,8
Кедр	Разнотравная, крупно-травная, зеленомошная	10	1,5	0,8

Примечание:

Нормативы по количеству деревьев главных пород приведены минимальные – с условием, что их количество будет обеспечивать минимально допустимое преобладание главных пород (6 единиц) в составе созданного молодняка смешанного породного состава (из главных и сопутствующих пород). Для создания молодняков, в составе которых доля главных пород выше, эти нормативы пропорционально увеличиваются.

Для выращивания посадочного материала и создания лесных культур методом посева лесных семян должны использоваться только районированные семена лесных насаждений, соответствующие требованиям, установленным Федеральным законом от 17.12.1997 г. № 149-ФЗ «О семеноводстве» (в ред. от 13.07.2015 г. № 233-ФЗ).

Нормативы и параметры мероприятий по лесовосстановлению и лесоразведению приведены в таблице 2.17.3.5.

Таблица 2.17.3.5

Нормативы и параметры мероприятий по лесовосстановлению и лесоразведению, га

Показатели	Не покрытые лесной растительностью земли				Лесосеки сплошных рубок предстоящего периода	Лесоразведение	Всего
	Гари и погибшие насаждения	вырубки	прогалины и пустыри	итого			
	2199	2717	45	4961	2882		7843
В том числе по породам:							
- хвойным	1874	1966	45	3885	2605		6490
- мягколиственным	325	751		1076	277		1353
В том числе по способам:							
Искусственное (создание лесных культур), всего	5			5	40		45
Из них по породам:							
- хвойным	5			5	40		45
- мягколиственным							
Комбинированное, всего							
Из него по породам:							
- хвойным							
-мягколиственным							
Естественное заращивание, всего	2194	2717	45	956	2841		7797
Из него по породам:							
- хвойным	1869	1966	45	3880	2564		6444
- мягколиственным	325	751		1076	277		1353

Агентством лесного хозяйства Иркутской области обеспечивается ежегодный учет не покрытых лесной растительностью земель, при котором они подразделяются на доступные и недоступные для лесовосстановления, По результатам натурного обследования, в том числе при отводе лесосек, проектируются мероприятия по обеспечению доступности земель, способы и методы лесовосстановления. При этом отдельно учитывают площади, нуждающиеся в проведении мероприятий по естественному лесовосстановлению, искусственному лесовосстановлению, комбинированному лесовосстановлению, а также площади, где за счет естественного зарастания земель обеспечивается создание молодняков без хозяйственного воздействия.

К землям, недоступным для лесовосстановления, относятся: нерасчищенные гари и ветровальники, транспортно недоступные, заболоченные и иные земли, на которых лесовосстановление невозможно без проведения мероприятий, обеспечивающих их доступность.

В таблице 2.17.3.6. приведено распределение земельного фонда (не покрытых лесной растительностью земель и лесосек сплошных рубок предстоящего периода) на территории Аларского лесничества по доступности для лесовосстановления и способам лесовосстановления.

В таблице отражены проведенные меры содействия естественному возобновлению леса, на участках, где возобновление главными породами не закончено, определены площади участков, на которых обеспечивается создание молодняков без хозяйственного воздействия за счёт естественного зарастания земель. Доступные для лесовосстановления земли, нуждающиеся в хозяйственном воздействии, распределены по способам лесовосстановления.

Таблица 2.17.3.6

Распределение земельного фонда по доступности для лесовосстановления и способам лесовосстановления

Показатели	Не покрытые лесной растительностью земли				Лесосеки сплошных рубок предстоящего периода	Лесоразведение	Всего
	гари и погибшие насаждения	вырубки	прогалины и пустыри	итого			
Земельный фонд, всего	2199	2717	45	4961	2882		7843
в том числе земли:							
-недоступные для лесовосстановления	929	2146		3075	790		3865
-доступные для лесовосстановления	1270	571	45	1886	2092		3978
Из числа земель, доступных для лесовосстановления:							
-обеспечивается создание молодняков без хозяйственного воздействия за счёт естественного зарастания земель	1255	420	45	1720	2002		3722
- земли, на которых проведены меры содействия естественному возобновлению леса, но возобновление главными породами не закончено		151		151			151
-земли, нуждающиеся в хозяйственном воздействии, всего	15			15	90		105
в том числе требуется лесовосстановление:							
-искусственное (создание лесных культур)	5			5	40		45
- комбинированное							
- естественное	10			10	50		60
На землях, оставленных под естественное лесовосстановление намечается:							
-сохранение подроста и агротехнический уход за ним	10			10	43		53
минерализация поверхности почвы					7		7

Примечание:

Площадь лесосек сплошных рубок предстоящего периода (до 31.12.2018 г.) приведена с учётом среднегодового фактического размера сплошных рубок спелых и перестойных насаждений и сплошных санитарных рубок за последние 3 года.

Поскольку общий годовой объём запроектированных лесовосстановительных мероприятий на лесосеках предстоящего периода зависит от уровня фактического освоения расчётной лесосеки, то в случае изменения процентного использования расчётной лесосеки по сплошным рубкам объёмы лесовосстановительных мероприятий должны быть соответственно уменьшены или увеличены.

Руководствуясь данными, приведёнными в таблице 2.17.3.5, проведён расчёт ежегодных объёмов лесовосстановительных мероприятий. Суммарно на не покрытых лесной растительностью землях и лесосеках сплошных рубок, нуждающихся в хозяйственном воздействии,предстоящего периода намечаются следующие объёмы лесовосстановительных мероприятий:

· искусственное лесовосстановление15 га, или 43%;

· естественное лесовосстановление20 га, или 57 %, в том числе: сохранение подроста и агротехнический уход за ним 18 га, или 51% и минерализация поверхности почвы 2 га, или 6%.

Объёмы и мероприятия по выращиванию посадочного материала в питомниках и теплицах, потребность лесосеменной базы и питомнического хозяйства для лесовосстановления, сведения об объектах единого генетико-селекционного комплекса приведены в разделе 2.11.

Уход за лесами

Мероприятия по уходу за лесами проектируются в соответствии с Правилами ухода за лесами, утвержденными приказом Министерства природных ресурсов Российской Федерации от 16 июля 2007 г. № 185.

Уход за лесами осуществляется в целях повышения продуктивности лесов и сохранения их полезных функций путем вырубки части деревьев и кустарников, проведения агролесомелиоративных и иных мероприятий.

Уход за лесами осуществляется в соответствии с лесным планом субъекта Российской Федерации, лесохозяйственным регламентом лесничества (лесопарка), а также проектом освоения лесов.

Уход за лесами осуществляется лицами, использующими леса на основании проекта освоения лесов или органами государственной власти, органами местного самоуправления в пределах их полномочий, определенных в соответствии со статьями 81 - 84 Лесного кодекса Российской Федерации, в соответствии со статьей 19 Лесного кодекса Российской Федерации.

Уход за лесами путем проведения агролесомелиоративных мероприятий заключается в создании на лесных участках защитных лесных насаждений, обеспечивающих повышение противоэрозионных, водорегулирующих, санитарно-гигиенических и иных полезных функций лесов.

К иным мероприятиям по уходу за лесами относятся: реконструкция малоценных лесных насаждений (включая рубки реконструкции), уход за плодоношением древесных пород (в частности - кедра), обрезка сучьев деревьев, удобрение лесов, уход за опушками, уход за подлеском, уход за лесами путем уничтожения нежелательной древесной растительности и другие мероприятия.

В эксплуатационных лесах мероприятия по уходу за лесами направлены на достижение целей устойчивого, максимально эффективного получения высококачественной древесины и других лесных ресурсов, продуктов их переработки с обеспечением сохранения полезных функций лесов.

В защитных лесах мероприятия по уходу за лесами направлены на достижение целей сохранения средообразующих, водоохранных, защитных, санитарно-гигиенических, оздоровительных и иных полезных функций лесов.

Нормативы и параметры ухода за молодняками, приведенные в таблице 2.17.3.7, установлены на основании данных,предоставленных агентством лесного хозяйства Иркутской области.

Выявлено 434 га хвойных молодняков, и 66 га мягколиственных нуждающихся в проведении рубок ухода за молодняками. Исходя из принятого срока повторяемости (10 лет), ежегодный размер уходов за молодняками определён в объёме 50 га с вырубаемым запасом 450 м^3 хвороста и хмыза.

Агролесомелиоративные мероприятия и иные мероприятия по уходу залесами агентством лесного хозяйства Иркутской области не планируются.

Нормативы и параметры ухода за молодняками и иных мероприятий по уходу за лесами, не связанных с рубками ухода приведены в таблице 2.17.3.7.

Таблица 2.17.3.7

Нормативы и параметры ухода за молодняками и иных мероприятий по уходу за лесами, не связанных с рубками ухода

Наименование видов ухода за лесами	Наименование участкового лесничества	Хозяйство (хвойное, твердолиственное мягколиственное)	Древесная порода	Площадь, га	Вырубаемый запас, куб. м	Срок повторяемости, лет	Ежегодный размер		
							площадь, га	вырубаемый запас, куб. м	
								общий	с 1 га
1. Проведение рубок ухода за лесами, в том числе:									
осветления	Заречное	Хвойное:	Сосна	135,7	1267	10	13,5	126,7	9
		Итого хвойных		135,7	1267	10	13,5	126,7	9

осветления		Мягколиствен-ное:	Береза	29,5	255,5	10	2,9	25,5	8,5
осветления			Осина	3,5	22,5	10	0,5	2,3	4,5
		Итого мягколи-ственных		33	278	10	3,4	27,8	13,0
		Всего		168,7	1545	10	16,9	154,5	22,0
осветления	Примор-ское	Хвойное:	Сосна	26,8	142	10	2,7	14,2	5,2
		Всего		26,8	142	10	2,7	14,2	5,2
		Итого хвойных		26,8	142	10	2,7	14,2	5,2
прочистки	Аларское	хвойное	Сосна	271,5	2534	10	27,0	253,4	18,0
		Итого хвойных		271,5	2534	10	27,0	253,4	18,0
		Мягколиствен-ное:	Береза	29,5	255,5	10	2,9	25,6	8,5
			Осина	3,5	22,5	10	0,5	2,3	4,5
		Итого мягколи-ственных		33	278	10	3,4	27,9	13,0
		Всего		304,5	2812	10	30,4	281,3	31,0
	Итого по участковым лесничествам								
	Заречное			168,7	1545	10	16,9	154,5	22,0
	Примор-ское			26,8	142	10	2,7	14,2	5,2
	Аларское			304,5	2812	10	30,4	281,3	31,0
	Всего по лесниче-ству	Хвойное:	Сосна	434	3943	10	43,2	394,3	32,5
		Итого хвойных		434	3943	10	43,2	394,3	32,5
		Мягколиствен-ное:	Береза	59	511	10	5,8	51,1	17
			Осина	7,0	45,0	10	1,0	4,6	9,0
		Итого мягколи-ственных		66	556	10	6,8	55,7	26,0
		Всего		500	4499	10	50	450	

Нормативы режима рубок ухода в молодняках основных лесообразующих пород по группам типов леса приведены в таблице 2.17.3.8.

Таблица 2.17.3.8

Нормативы режима рубок ухода (осветления, прочистки) в насаждениях основных лесообразующих пород

Исходный состав насаждений	Группы типов леса	Возрас-тначала ухода (лет)	Осветления		Прочистки		Целевой со-став к возра-сту спелости
			мини-мальная сомкнут.до ухода по-сле ухода	интенсив-ность в %по запасу срок повтор.	Минимальная сомкнут.до ухода после ухода	Интенсив-ность в %по запасу срок повтор.	
1. Лиственные с участием сосны и лиственницы до 3 ед. состава	крупнотравная, разнотравная, разнотравно-брусничная, злаковая	10-15	0,6 0,5	50-70 6-8	0,6 0,5	50-70 8-10	7С3Б 7Л 3Б,Ос
2. Смешанные с участием сосны и лиственницы 4-6 единиц состава	разнотравная, бруснично-раз-нотравная, рододендроново-брусничная	20-25	0,7 0,6	30-40 10-12	0,7 0,6	30-40 10-12	8-10С 0-2Б,Ос 8-10Л 0-2Б,Ос
3.Чистые сосновые и лиственничные и с примесью листвен-ных до 3 единиц	сухие (сухо-разно-травные, толокнянковые, лишайниковые), брусничные, рододендроново-ольховниковые	25-30	0,8 0,7	20-25 10-15	0,8 0,7	20-30 10-15	9-10С 0-1Б,Ос 9-10Л 0-1Б,Ос
4.Чистые берёзовые и осиновые	разнотравная, бруснично-раз-нотравная, рододендроново-разнотравная	30	Не проводятся				
5. Берёзовые и осиновые с редкой примесью хвойных		20-25					

Примечание:

Максимальный процент интенсивности рубок приведен для насаждений сомкнутостью 1,0. При меньших показателях сомкнутости, наличие опасности резкого снижения устойчивости и других неблагоприятных условиях, а также проведение ухода на участках с сетью технологических коридоров интенсивность рубки естественно снижается. Повышение интенсивности на 5-7% по запасу может допускаться при прорубке технологических коридоров и необходимости удаления большого количества нежелательных деревьев, не вызывающего отрицательных последствий.

2.18. Особенности требований к использованию лесов по лесорастительным зонам и лесным районам, включающих схему лесорастительного районирования лесничества, особенности требований (по нормативам, параметрам и срокам использования) к различным видам использования лесов в соответствии с лесорастительными зонами и лесными районами

Леса лесничества расположены в границах одной лесорастительной зоны (Лесостепная зона) и одного лесного района – (Среднесибирский подтаежно- лесостепной район).

Распределение территории лесничества по лесорастительным зонам и лесным районам осуществлено в соответствии с приказом Минприроды России от 18.08.2014 № 367 (в ред. от 23.12.2014 № 569) «Об утверждении перечня лесорастительных зон Российской Федерации и перечня лесных районов Российской Федерации».

Глава 3. Ограничения использования лесов

ЛК РФ рассматривает ограничение использования лесов как набор условий или запретов на осуществление определенной деятельности или действий и в виде установления обязанностей, определяемых настоящим регламентом и определенного отношения к действиям других организаций или физических лиц.

В ЛК РФ нет полного перечня ограничений и запретов на использование лесов, они в подавляющем большинстве случаев содержатся в иных федеральных законах или нормативных правовых актах. В случаях нарушений порядка использования лесов в соответствии с настоящим регламентом использование лесов приостанавливается (ст. 28 ЛК РФ). Применительно к условиям Аларского лесничества перечень ограничений и запретов приведен в нижеследующих таблицах.

3.1. Ограничения по видам целевого назначения лесов

В соответствии с действующим законодательством введены некоторые ограничения по видам целевого назначения лесов (таблица 3.1.1).

Таблица 3.1.1

Ограничения по видам целевого назначения лесов

№ п/п	Целевое назначение лесов	Ограничения использования лесов
I..	Защитные леса	Сплошные рубки осуществляются в случаях: а) если выборочные рубки не обеспечивают замену лесных насаждений, утрачивающих свои средообразующие, водоохранные, санитарно-гигиенические, оздоровительные и иные полезные функции, на лесные насаждения, обеспечивающие сохранение целевого назначения защитных лесов и выполняемых ими полезных функций; б) если строительство, реконструкция, эксплуатация объектов, не связанных с созданием лесной инфраструктуры, не запрещены или не ограничены в соответствии с законодательством Российской Федерации – ЛК РФ, ст. 17, ч. 4. При этом для строительства, реконструкции, эксплуатации линейных объектов допускаются сплошные рубки для создания просек шириной, определенной в соответствии с требованиями соответствующих нормативных правовых актов – Особенности*, п. 35. Запрещается: создание лесоперерабатывающей инфраструктуры – ЛК РФ, ст. 14, ч. 2. Использование лесов в целях создания лесных плантаций не допускается – Особенности, п. 30.
1.	Леса, выполняющие функции защиты природных и иных объектов:	Запрещается проведение сплошных рубок лесных насаждений за исключением случаев, предусмотренных частью 4 статьи 17 ЛК РФ и случаях установления правового режима зон с особыми условиями использования территории, на которых расположены соответствующие леса – ЛК РФ, ст. 105, ч. 1. Площадь участка сплошной рубки, включая сплош-ные рубки реконструкции, не должна превышать 5 га при ширине лесосеки не более 100 метров, при протяженности ее равной не более одной трети участка (по ширине и длине), выполняющего определенные целевые функции или примы-кающего к непокрытым лесной растительностью землям, а также к планируемым на ближайшие 5 лет вырубкам. В гор-ных условиях и в равнинных лесах на склонах крутизной свыше 6° предельная площадь лесосеки составляет не более 3,0 га – Особенности, п. 19. Правила пожарной безопасности (пункт 15.3) запрещают осуществление мер предупреждения лесных пожаров, связанных со сплошными рубками. Выборочные рубки лесных насаждений проводятся в порядке, установленном уполномоченным федеральным органом исполнительной власти – ЛК РФ, ст. 105, ч. 2.
а)	защитные полосы лесов, расположенные вдоль железнодорожных путей общего пользования, федеральных автомобильных дорог общего пользования, автомобильных дорог общего пользования, находящихся в собственности субъектов Российской Федерации	На основной их части в соответствии с породным составом и состоянием насаждений ведутся выборочные рубки лесных насаждений умеренной, умеренно-высокой и высокой интенсивности. В опушечной части полос шириной 50–100 м высокоинтенсивными рубками ухода в молодняках (со снижением сомкнутости до 0,5–0,4) формируются устойчивые сложные и разновозрастные насаждения, в последующем поддерживаемые выборочными рубками слабой и умеренной интенсивности – Особенности, п. 23.
б)	зеленые зоны	Запрещаются (Особенности, п. 33): 1) использование токсичных химических препаратов для охраны и защиты лесов, в том числе в научных целях; 2) осуществление видов деятельности в сфере охотничьего хозяйства; 3) разработка месторождений полезных ископаемых (за исключением случаев использования лесных участков, в отношении которых лицензии на пользование недрами получены до дня введения в действие Лесного кодекса Российской Федерации, на срок, не превышающий срока действия таких лицензий); 4) ведение сельского хозяйства, за исключением сенокошения и пчеловодства, а также возведение изгородей в целях сенокошения и пчеловодства; 5) размещение объектов капитального строительства, за исключением гидротехнических сооружений, линий связи, линий электропередачи, подземных трубопроводов.
б)	зеленые зоны	Изменение границ зеленых зон, которое может привести к уменьшению их площади, не допускается (ст. 105, ч. 6 ЛК РФ). При выполнении работ по воспроизводству лесов уход за лесами, обработка почвы при лесовосстановлении, агротехнический уход за лесными культурам осуществляются без применения токсичных химических препаратов – Особенности, п. 10. Ведутся выборочные рубки лесных насаждений от очень слабой до умеренно-высокой интенсивности. Допускается проведение ландшафтных рубок высокой и очень высокой интенсивности при формировании и поддержании полуоткрытых и открытых ландшафтов, которые могут занимать площадь соответственно не более 20 – 25% и 10 – 15% общей площади лесного участка. Размещение ландшафтов устанавливается проектом освоения лесов – Особенности, п. 24.
2.	Ценные леса - леса, расположенные в пустынных, полупустынных, лесостепных, лесотундровых зонах, степях, горах -нерестоохранные полосы лесов	Запрещается проведение сплошных рубок лесных насаждений, за исключением случаев, предусмотренных частью 4 статьи 17, частью 5.1 статьи 21 ЛК РФ. Площадь участка сплошной рубки, включая сплошные рубки реконструкции, не должна превышать 5 га при ширине лесосеки не более 100 метров, при протяженности ее равной не более одной трети участка (по ширине и длине), выполняющего определенные целевые функции или примыкающего к непокрытым лесной растительностью землям, а также к планируемым на ближайшие 5 лет вырубкам. В горных условиях и в равнинных лесах на склонах крутизной свыше 6° предельная площадь лесосеки составляет не более 3,0 га – ЛК РФ, ст. 106, ч. 1; Особенности, п. 19. Выборочные рубки лесных насаждений ведутся очень слабой, слабой и умеренной интенсивности, за исключением санитарных рубок, интенсивность которых для вырубки погибших, поврежденных и малоценных насаждений может достигать очень высокой интенсивности, устанавливаемой Правилами заготовки древесины – Особенности, п. 26. Запрещается размещение объектов капитального строительства, за исключением линейных объектов и гидротехнических сооружений – ЛК РФ, ст. 106, ч. 2.
II.	Эксплуатационные леса	Ограничения на виды использования лесов отсутствуют – ЛК РФ, ст. 108, ч. 2.

Примечание

Особенности использования, охраны, защиты, воспроизводства лесов, расположенных в водоохранных зонах, лесов, выполняющих функции защиты природных и иных объектов, ценных лесов, а также лесов, расположенных на особо защитных участках лесов, утверждённые приказом Рослесхоза от 14.12.2010 г. № 485.

3.2. Ограничения по видам особо защитных участков лесов

В соответствии с ЛК РФ (статья 102, часть 6) выделение особо защитных участков лесов (ОЗУЛ) и установление их границ осуществляется органами государственной власти, органами местного самоуправления в пределах их полномочий, определенных в соответствии со статьями 81–84 ЛК РФ. Подпунктом 39 статьи 81 ЛК РФ выделение ОЗУЛ и установление их границ отнесено к полномочиям органов государственной власти Российской Федерации. Согласно постановлению Правительства Российской Федерации от 23.09.2010 г. № 736 (в редакции от 27.12.2014 г. № 1581) «О Федеральном агентстве лесного хозяйства», выделение ОЗУЛ и установление их границ является компетенцией Рослесхоза.

Постановлением Правительства Российской Федерации от 18.06.2007 г. № 377 утверждены Правила проведения лесоустройства. Этим документом предусмотрено, что лесоустройство, наряду с другими видами работ, включает в себя проектирование ОЗУЛ. Оно осуществляется путём выделения относительно небольших участков леса, имеющих важное значение для выполнения берегозащитных, почвозащитных и других функций, с целью установления на таких участках соответствующего режима ведения лесного хозяйства и использования лесов. Их границы устанавливаются по квартальным просекам и границам лесных кварталов с учётом естественных рубежей, а также по лесотаксационным выделам, закрепляются на местности с помощью лесоустроительных, лесохозяйственных знаков и (или) указываются на картах лесов. По результатам проектирования ОЗУЛ составляются:

· ведомости проектируемых ОЗУЛ с указанием участковых лесничеств, номеров лесных кварталов и лесотаксационных выделов;

· пояснительная записка произвольной формы с обоснованием выделения ОЗУЛ.

Проектирование ОЗУЛ на территории Иркутской области до настоящего времени не проведено, соответственно выделение ОЗУЛ и установление их границ Рослесхозом не осуществлялось.

Перечень ОЗУЛ отражен в статье 102, часть 3 ЛК РФ. Он не носит исчерпывающий характер, так как предусматривает наличие «других особо защитных участков лесов», не конкретизируя каких именно.

Лесоустроительная инструкция содержит нормативы и признаки выделения ОЗУЛ. Она приводит расширенный перечень ОЗУЛ по сравнению с ЛК РФ (таблица 3.2.1).

Таблица 3.2.1

Нормативы и признаки выделения особо защитных участков лесов

Наименование особо защитных участков лесов		Нормативы и признаки выделения особо защитных участков лесов
1.	Берегозащитные, почвозащитные участки лесов, расположенные вдоль водных объектов, склонов оврагов	Участки лесов в границах прибрежных защитных полос, ширина которых составляет:
		для берега водного объекта с обратным или нулевым уклоном – 30 м
		для берега водного объекта с уклоном до трех градусов – 40 метров
		для берега водного объекта с уклоном три и более градуса – 50 м
		для расположенных в границах болот проточных и сточных озер и соответствующих водотоков – 50 м
		для озер, водохранилищ, имеющих особо ценное рыбохозяйственное значение (места нереста, нагула, зимовки рыб и других водных биологических ресурсов) независимо от уклона прилегающих земель – 200 м
		Леса, расположенные на склоне оврага, и полосы лесов шириной до 50 метров, примыкающие к кромке оврага
2.	Опушки лесов, граничащие с безлесными пространствами	Опушки лесов шириной 100 м от границы с безлесными пространствами, простирающимися не менее чем на 1,5–2 км от кромки леса

Наименование особо защитных участков лесов		Нормативы и признаки выделения особо защитных участков лесов
3.	Постоянные лесосеменные участки	Высокопроизводительные участки естественных высококачественных лесов или лесных культур, сформированные для получения и регулярной заготовки семян древесных пород с ценными посевными качествами в течение длительного периода
4.	Заповедные лесные участки	Сформировавшиеся естественным путем в течение длительного периода, мало нарушенные хозяйственной деятельностью и рекреацией участки лесов площадью 100–150 гектар, не входящие в границы государственных природных заповедников и заповедных зон национальных парков
5.	Участки лесов с наличием реликтовых и эндемичных растений	Участки лесов с наличием реликтовых и эндемичных растений, занесенных в Международную Красную книгу, Красную книгу Российской Федерации и красные книги субъектов Российской Федерации
6.	Места обитания редких и находящихся под угрозой исчезновения диких животных	Участки лесов, являющиеся местами обитания редких и находящихся под угрозой исчезновения диких животных, занесенных в Международную Красную книгу, Красную книгу Российской Федерации и красные книги субъектов Российской Федерации
7.	Другие особо защитные участки лесов:	
	полосы леса в горах вдоль верхней его границы с безлесным пространством	В горных районах полосы леса шириной 200 м вдоль верхней его границы с безлесными пространствами
	небольшие участки лесов, расположенные среди безлесных пространств	Участки лесов до 100 га, расположенные среди безлесных пространств
	защитные полосы лесов вдоль гребней и линий водоразделов	В горных районах полосы шириной 100–200 м, в зависимости от местных условий, расположенные вдоль гребней и линий водоразделов по границам водосборов площадью более 2,5 тыс. га, при крутизне склонов, образующих гребни и линии водоразделов более 20 градусов
	участки леса на крутых горных склонах	Участки леса на склонах крутизной более 30 градусов независимо от экспозиции склона
	особо охранные части государственных природных заказников и других особо	Участки лесов в границах государственных природных заказников и других особо охраняемых природных территорий, площадь которых определяется при их
	охраняемых природных территорий	образовании (выделяются в случае, когда на отдельных лесных участках ООПТ устанавливается режим пользования более строгий, чем на остальной территории)
	леса в охранных зонах государственных природных заповедников, национальных парков и иных особо охраняемых природных территорий, а также территории, зарезервированные для создания особо охраняемых природных территорий федерального значения	Участки лесов в границах охранных зон, площадь которых определяется при их образовании, но не менее полосы шириной 1000 м для особо охраняемых природных территорий федерального значения вдоль их границ
	участки лесов вокруг глухариных токов	Участки лесов в радиусе 300 м вокруг глухариных токов из расчета не более 3 таких участков лесов на 10 тыс. га лесов. В лесах, переданных для ведения охотничьего хозяйства и осуществления охоты, количество выделяемых участков лесов вокруг глухариных токов на 10 тыс. га может быть увеличено.
	полосы лесов по берегам рек или иных водных объектов, заселенных бобрами	Полосы лесов шириной 100 м по каждому берегу реки или иного водного объекта, заселенных бобрами
	медоносные участки лесов	Приспевающие, спелые и перестойные лесные насаждения с преобладанием липы и акации белой в радиусе трех километров вокруг постоянных пасек
	постоянные пробные площади	Предназначенные для периодического детального обмера деревьев и подробного описания в течение длительного периода лесные участки, покрытые древесно-кустарниковой растительностью, закрепленные на местности лесоустроительными или лесохозяйственными знаками и нанесенные на лесоустроительные планшеты
	участки лесов вокруг санаториев, детских лагерей, домов отдыха, пансионатов, туристических баз и других лечебных и оздоровительных учреждений	Участки лесов в радиусе не более 1 километра вокруг санаториев, детских лагерей, домов отдыха, пансионатов, туристических баз и других лечебных и оздоровительных учреждений (выделяются, если они не находятся в пределах первой, второй и третьей зон округов санитарной (горно-санитарной) охраны лечебно-оздоровительных местностей и курортов, в лесах зеленых зон, лесопарков)
	участки лесов вокруг минеральных источников, используемых в лечебных и оздоровительных целях или имеющих перспективное значение	Участки лесов в радиусе 1 км вокруг минеральных источников (выделяются, если они не находятся в пределах первой, второй и третьей зон округов санитарной (горно-санитарной) охраны лечебно-оздоровительных местностей и курортов или в лесах иных категорий защитных лесов с аналогичным режимом ведения лесного хозяйства и использования лесов)
	полосы лесов вдоль постоянных, утвержденных в установленном порядке трасс туристических маршрутов федерального или регионального значения	Полосы лесов шириной от 100 до 250 м, в зависимости от местных условий, в каждую сторону от туристического маршрута федерального или регионального значения
	участки лесов вокруг сельских населенных пунктов и садовых товариществ	Участки лесов шириной 1 км вокруг сельских населенных пунктов и садовых товариществ

ОЗУЛ выделяются в защитных лесах, эксплуатационных лесах, резервных лесах (часть 1 статьи 107 ЛК РФ). Согласно Лесоустроительной инструкции (пункт 31) ОЗУЛ не выделяются в тех категориях защитных лесов, в которых установлен режим ведения лесного хозяйства и использования лесов, обеспечивающий выполнение лесами их особо защитных функций.

В соответствии с приказом МПР России от 20.07.2007 г. № 187 подробные сведения об ОЗУЛ должны приводиться в государственном лесном реестре: наименование ОЗУЛ, местонахождение (наименование участкового лесничества, номер лесного квартала, номер лесотаксационного выдела), площадь, установленные ограничения режима использования лесов. Выполнение данного приказа возможно лишь после того, как завершится проектирование ОЗУЛ.

Одновременно возникает вопрос о легитимности ОЗУЛ, выделенных лесоустройством до принятия ЛК РФ. Согласно статье 14 Федерального закона от 04.12.2006 г. № 201-ФЗ (в ред. от 29.06.2015 г. № 206-ФЗ) использование, охрана, защита, воспроизводство лесов осуществляется на основании лесоустроительной документации только до утверждения лесных планов субъектов РФ и лесохозяйственных регламентов. В этих документах лесного планирования пространственное размещение ОЗУЛ и их границы отражения не нашли.

Поскольку проектирование ОЗУЛ не проведено, в практической деятельности (при отводах лесосек, проведении рубок и др.) необходимо руководствоваться нормативами и признаками выделения ОЗУЛ, отражёнными в таблице 3.2.1.

В соответствии с действующим законодательством введены некоторые ограничения как суммарно по всем видам ОЗУЛ, так и по некоторым видам ОЗУЛ. На ОЗУЛ не допускается:

· интродукция видов (пород) деревьев, кустарников, лиан, других лесных растений, которые не произрастают в естественных условиях в данном лесном районе – Особенности, п. 15;

· использование лесов в целях создания лесных плантаций – Особенности, п. 30;

· создание лесоперерабатывающей инфраструктуры – Особенности, п. 29.

На заповедных лесных участках запрещается проведение рубок лесных насаждений – Особенности, п. 27.

На постоянных лесосеменных участках допускается проведение выборочных рубок в порядке ухода за плодоношением древесных пород. На других особо защитных участках лесов допускается только проведение выборочных и сплошных рубок погибших лесных насаждений – Особенности, п. 27.

В прибрежных защитных полосах:

· лесовосстановление осуществляется методами, исключающими сплошную распашку земель – Особенности, п. 12;

· согласно ст. 65 Водного кодекса запрещаются: использование сточных вод для удобрения почв; размещение кладбищ, скотомогильников, мест захоронения отходов производства и потребления, радиоактивных, химических, взрывчатых, токсичных, отравляющих и ядовитых веществ; осуществление авиационных мер по борьбе с вредителями и болезнями растений; движение и стоянка транспортных средств (кроме специальных транспортных средств), за исключением их движения по дорогам и стоянки на дорогах и в специально оборудованных местах, имеющих твердое покрытие.

Таблица 3.3.1

3.3. Ограничения по видам использования лесов

Виды использования лесов	Ограничения
Заготовка древесины	В соответствии с Правилами заготовки древесины (п. 13, 15, 16): а) не допускается использование русел рек и ручьев в качестве трасс волоков и лесных дорог; б) не допускается повреждение лесных насаждений, растительного покрова и почв, захламление лесов промышленными и иными отходами за пределами лесосеки; в) необходимо сохранять дороги, мосты и просеки, а также осушительную сеть, дорожные, гидромелиоративные и другие сооружения, водотоки, ручьи, реки; г) запрещается оставление завалов (включая срубленные и оставленные на лесосеке деревья) и срубленных зависших деревьев, повреждение или уничтожение подроста, подлежащего сохранению. д) запрещается уничтожение или повреждение граничных, квартальных, лесосечных и других столбов и знаков, клейм и номеров на деревьях и пнях; е) запрещается рубка и повреждение деревьев, не предназначенных для рубки и подлежащих сохранению в соответствии с настоящими Правилами и лесным законодательством Российской Федерации, в том числе источников обсеменения и плюсовых деревьев; ж) не допускается заготовка древесины по истечении разрешенного срока (включая предоставление отсрочки), а также заготовка древесины после приостановления или прекращения права пользования; з) не допускается оставление не вывезенной в установленный срок (включая предоставление отсрочки) древесины на лесосеке; и) не допускается вывозка, трелевка древесины в места, не предусмотренные технологической картой разработки лесосеки; к) не допускается невыполнение или несвоевременное выполнение работ по очистке лесосеки; л) не допускается уничтожение верхнего плодородного слоя почвы, вне волоков и погрузочных площадок; м) на лесосеках не допускается рубка жизнеспособных деревьев кедра, произрастающих на границе их естественного ареала (в случаях, когда доля площади насаждений кедра в составе лесов не превышает 1 процента от площади лесничества; н) не допускается проведение рубок спелых, перестойных лесных насаждений с участием кедра три единицы и более в составе древостоя лесных насаждений.
Заготовка живицы	Не допускается проведение подсочки: - лесных насаждений в очагах вредных организмов до их ликвидации; - лесных насаждений, повреждённых и ослабленных вследствие воздействия лесных пожаров, вредных организмов и других негативных факторов; - лесных насаждений в лесах, где в соответствии с законодательством запрещается проведение сплошных или выборочных рубок спелых и перестойных лесных насаждений в целях заготовки древесины; - постоянных лесосеменных участков, лесосеменных плантаций, плюсовых деревьев, семенников, семенных куртин и полос; - сосновых лесных насаждений, произрастающих на заболоченных почвах и ослабленных сосновых лесных насаждений с применением серной кислоты. Запрещается превышение общей ширины межкарровых ремней на стволах деревьев и предельно допустимых значений паузы вздымки, шага подновки, глубины подновки и желобка.
Заготовка и сбор недревесных лесных ресурсов	Запрещается использовать для заготовки и сбора недревесных лесных ресурсов виды растений, занесённые в Красную книгу Российской Федерации, Красную книгу Иркутской области, признаваемые наркотическими средствами в соответствии Федеральным законом от 08.01.1998 г. № 3-ФЗ «О наркотических средствах и психотропных веществах» (в ред. от 03.02.2015 г. № 7-ФЗ) а также включённых в перечень видов, заготовка древесины которых запрещена Не допускается: - заготовка пнёвого осмола на берегозащитных и почвозащитных участках лесов вдоль водных объектов, на склонах гор, в молодняках с полнотой 0,8–1,0; - рубка растущих деревьев для заготовки бересты, веточного корма, сосновых, пихтовых, еловых лап, древесной зелени; - сбор лесной подстилки в лесах, выполняющих функции защиты природных и иных объектов.
Заготовка пищевых лесных ресурсов и сбор лекарственных растений	Запрещается осуществлять заготовку и сбор грибов и дикорастущих растений, виды которых занесены в Красную книгу Российской Федерации, Красную книгу Иркутской области, или которые признаются наркотическими средствами в соответствии Федеральным законом от 08.01.1998 г. № 3-ФЗ «О наркотических средствах и психотропных веществах» (в ред. от 03.02.2015 г. № 7-ФЗ) Не допускается: - осуществлять использование лесов способами, ведущих к истощению ресурсов, имеющими негативное воздействие на состояние и воспроизводство лесов, водных объектов; - рубка деревьев и кустарников при заготовке орехов, а также применение способов, приводящих к их повреждению; - вырывать грибы с грибницей, переворачивать мох и лесную подстилку, уничтожать старые грибы; - превышать нормы нагрузки на дерево высверливаемых каналов при заготовке берёзового сока; - при заготовке черемши, папоротника вырывать растения.
Заготовка пищевых лесных ресурсов и сбор лекарственных растений	корнями, повреждать листья и корневища папоротника; - заготавливать лекарственные растения в объёмах, не обеспечивающих своевременное восстановление растений и воспроизводство запасов сырья.
Осуществления видов деятельности в сфере охотничьего хозяйства	Запрещается использование лесов зелёных зон (п.3, 5 ст. 105 ЛК РФ). При ведении охотничьего хозяйства не допускается: - нанесение вреда окружающей среде и здоровью человека; - осуществление биотехнических мероприятий способами, вызывающими возникновение эрозии почв, негативное воздействие на состояние и воспроизводство лесов, а также на состояние водных и других природных объектов; - нарушение прав и законных интересов других лиц, использующих леса для других целей, предусмотренных лесным законодательством.
Ведение сельского хозяйства	В зеленых зонах запрещается ведение сельского хозяйства, за исключением сенокошения и пчеловодства, а также возведение изгородей в целях сенокошения и пчеловодства (п.5 ст. 105 ЛК РФ). При ведении сельского хозяйства не допускается: - ограничение прав граждан на свободное и бесплатное посещение лесов; - негативное воздействие на состояние и воспроизводство лесов, а также на состояние водных и других природных объектов, возникновение эрозии почв; - использование для сенокошения, выпаса сельскохозяйственных животных и выращивания сельскохозяйственных культур, не покрытых лесной растительностью земель после проведения на них лесовосстановления; Пастьба скота запрещается: - на участках, занятых лесными культурами, молодняками ценных древесных пород, в насаждениях с жизнеспособным подростом до достижения им высоты, исключающей повреждение вершин скотом; - на селекционно-семеноводческих объектах; - на участках с проектируемыми мероприятиями по содействию естественному лесовозобновлению и лесовосстановлению хвойными породами; - на легкоразмываемых почвах; - пастьба коз запрещается на неогороженных лесных участках или без привязи.
Осуществление научно-исследовательской, образовательной деятельности	При использовании лесов для осуществления научно-исследовательской, образовательной деятельности, запрещается: - повреждение лесных насаждений, растительного покрова и почв за пределами предоставленного лесного участка; - захламление предоставленного лесного участка и территории за его пределами строительным и бытовым мусором, отходами древесины, иными видами отходов; - загрязнение площади предоставленного лесного участка и территории за его пределами химическими и радиоактивными веществами; - проезд транспортных средств и иных механизмов по произволь-ным маршрутам вне дорог за пределами предоставленного лесного участка.
Осуществление рекреационной деятельности	При использовании лесов для осуществления рекреационной деятельности запрещается: - осуществление рекреационной деятельности способами, наносящими вред окружающей среде и здоровью человека; - препятствование праву граждан пребыванию в лесах. При осуществлении рекреационной деятельности в лесах не допускается: - повреждение лесных насаждений, растительного покрова и почв за пределами предоставленного лесного участка; - захламление площади предоставленного лесного участка и прилегающих территорий за пределами предоставленного лесного участка бытовым мусором, иными видами отходов; - проезд транспортных средств и иных механизмов по произвольным, неустановленным маршрутам.
Создание лесных плантаций и их эксплуатация	Согласно п. 30 Особенностей* использование лесов, выполняющих функции защиты природных и иных объектов, ценных лесов и лесов, расположенных на особо защитных участках лесов, в целях создания лесных плантаций не допускается.
Выращивание лесных плодовых, ягодных, декоративных растений, лекарственных растений	Согласно п. 7 Правил использования лесов для выращивания лесных плодовых, ягодных, декоративных растений,лекарственных растений использование лесов для выращивания лесных плодовых, ягодных, декоративных растений, лекарственных растений может ограничиваться или запрещаться в соответствии со статьей 27 ЛК РФ. Запрещается использование лесных участков, на которых встречаются виды растений, занесенные в Красную книгу Российской Федерации, Красную книгу Иркутской области – ст. 59 ЛК РФ.

Выполнение работ по геологическому изучению недр, разработки месторождений полезных ископаемых	Запрещается использование лесов зелёных зон для разработки месторождений полезных ископаемых (за исключением случаев использования лесных участков, в отношении которых лицензии на пользование недрами получены до дня введения в действие Лесного кодекса Российской Федерации, на срок, не превышающий срока действия таких лицензий). При обустройстве объектов, связанных с выполнением работ по геологическому изучению недр, разработки месторождений полезных ископаемых, не допускается развитие эрозионных процессов на занятой и прилегающей территории. При выполнении работ по геологическому изучению недр и разработке месторождений полезных ископаемых запрещается: - валка деревьев и расчистка лесных участков от древесной растительности с помощью бульдозеров, захламление древесными остатками приграничных полос и опушек; - повреждение стволов и скелетных корней опушечных деревьев; - хранение свежесрубленной древесины в лесу в летний период без специальных мер защиты;
Выполнение работ по геологическому изучению недр, разработки месторождений полезных ископаемых	- затопление и длительное подтопление лесных насаждений; - захламление лесов строительными, промышленными, древесными, бытовыми и иными отходами, мусором; - загрязнение лесов химическими и радиоактивными веществами; - проезд транспортных средств и иных механизмов по произвольным, неустановленным маршрутам.
Строительство и эксплуатация водохранилищ и иных искусственных водных объектов, а также гидротехнических сооружений и специализированных портов	Устанавливаются Водным кодексом Российской Федерации
Строительство, реконструкция, эксплуатация линейных объектов	При использовании лесов в целях строительства, реконструкции и эксплуатации автомобильных и железных дорог не допускается нарушение поверхностного и внутрипочвенного стока вод, затопление или заболачивание лесных участков вдоль дорог, возникновение эрозионных процессов. При осуществлении строительства, реконструкции и эксплуатации линейных объектов запрещается: - повреждение лесных насаждений, растительного покрова и почв за пределами предоставленного лесного участка; - захламление прилегающих территорий за пределами предоставленного лесного участка строительным и бытовым мусором, отходами древесины, иными видами отходов; - загрязнение площади предоставленного лесного участка и территории за его пределами химическими и радиоактивными веществами; - проезд транспортных средств и иных механизмов по произвольным, неустановленным маршрутам за пределами предоставленного лесного участка.
Переработка древесины и иных лесных ресурсов	В соответствии с частью 2 статьи 14 ЛК РФ в защитных лесах запрещается размещение объектов лесоперерабатывающей инфраструктуры. При использовании лесов для переработки древесины и иных лесных ресурсов не допускается: - проведение работ и строительство сооружений, вызывающих нарушение поверхностного и внутрипочвенного стока вод, затопление или заболачивание лесных участков; - захламление предоставленного лесного участка и прилегающих территорий за пределами предоставленного лесного участка строительным и бытовым мусором, отходами древесины и иными видами отходов; - загрязнение площади предоставленного лесного участка и территории за его пределами химическими и радиоактивными веществами; - проезд транспортных средств и иных механизмов по произвольным, не установленным маршрутам за пределами предоставленного лесного участка.
Осуществление религиозной деятельности	Запрещается: захламление участка бытовыми отходами, проезд транспорта по произвольным маршрутам; повреждение лесных насаждений.

Примечания:

1. Перечень особей видов, занесённых в Красную книгу Иркутской области, утверждён постановлением Правительства Иркутской области от 13.05.2015 г. № 235-пп «Об утверждении перечня редких и находящихся под угрозой исчезновения растений, животных и других организмов, обитающих (произрастающих) на территории Иркутской области и включаемых в Красную книгу Иркутской области».

2. Виды древесных и кустарниковых растений, заготовка древесины которых запрещена, отражены в приказе Рослесхоза от 05.12.2011 г. № 513 «Об утверждении перечня видов (пород) деревьев и кустарников, заготовка древесины которых не допускается».

3. *Особенности – Особенности использования, охраны, защиты, воспроизводства лесов, расположенных в водоохранных зонах, лесов, выполняющих функции защиты природных и иных объектов, ценных лесов, а также лесов, расположенных на особо защитных участках лесов, утверждённые приказом Рослесхоза от 14.12.2010 г. № 485.

Лесохозяйственный регламент разработан в 2008 г. инженером 1 категории филиала ФГУП «Рослесинфорг» «Прибайкаллеспроект» Глухих Г.Г.

Изменения в регламент в 2010 г. внесены:

в раздел 2.16.2. Требования к защите лесов от вредных организмов - инженером-лесопатологом филиала ФГУ «Рослесозащита» «ЦЗЛ Иркутской области» Стрельченко П.М.

в остальные разделы - инженером филиала ФГУП «Рослесинфорг» «Прибайкаллеспроект» Назарчук Е.Л.

Изменения в лесохозяйственный регламент в 2011 г. в разделы 1.1.1, 1.1.2, 1.1.4, 1.1.5, 1.2, 2.1.2, 2.1.4, 2.2 – 2.16, 2.17.2, 2.17.3 внесены инженером филиала ФГУП «Рослесинфорг» «Прибайкаллеспроект» Назарчук Е.Л.

Изменения в лесохозяйственный регламент в 2012 г. в разделы: 1.1.3, 1.1.6, 2.1.1, 2.1.3, 2.1.5, 2.11, 2.16, 2.17.1, 2.18, 3.1, 3.2, 3.3 - внесены инженером-таксатором филиала ФГУП «Рослесинфорг» «Прибайкаллеспроект» Щебет А.А.

Изменения в лесохозяйственный регламент в 2015 г. в разделы: 1.1.7,1.1.8,1.2,2.1.3,2.1.4,2.11,2.17 - внесены инженером-таксатором филиала ФГБУ«Рослесинфорг» «Прибайкаллеспроект» Мельников Е.А.

ПРИЛОЖЕНИЯ

Приложение 1Государственный контракт № 216/2015 на выполнение работ по внесению изменений в лесохозяйственные регламенты лесничеств Иркутской области, выполнение работ по внесению изменений в Лесной план Иркутской области, от 6 августа 2015 года

ГОСУДАРСТВЕННЫЙ КОНТРАКТ № 216/2015
на выполнение работ по внесению изменений в лесохозяйственные регламенты лесничеств Иркутской области, выполнение работ по внесению изменений в Лесной план Иркутской области

г. Иркутск «06» августа 2015 г.

Агентство лесного хозяйства Иркутской области, с одной стороны, именуемое в дальнейшем «Заказчик», от имени и в интересах Иркутской области, в лице временно замещающего должность руководителя Тарасюка Сергея Александровича, действующего на основании Положения, с одной стороны, и Федеральное государственное бюджетное учреждение «Рослесинфорг», именуемое в дальнейшем «Подрядчик», в лице директора Гайнетдинова Айрата Назиповича, действующего на основании Устава, с другой стороны, вместе именуемые «Стороны» и каждый в отдельности «Сторона», на условиях, предусмотренных извещением об осуществлении закупки, с соблюдением требований Гражданского кодекса Российской Федерации, Федерального закона от 5 апреля 2013 года № 44-ФЗ «О контрактной системе в сфере закупок товаров, работ, услуг для обеспечения государственных и муниципальных нужд» и иного законодательства Российской Федерации и Иркутской области, на основании результатов определения подрядчика Иркутской области путем проведения открытого конкурса, протокол № ПВК1 для закупки № 0134200000115001933 от 16.06.2015 г., на основании письма Службы государственного финансового контроля № 85-37-1314/15 от 17 июля 2015 года заключили настоящий Контракт (далее - Контракт) о нижеследующем:

1. Предмет Контракта

1.1. Подрядчик обязуется по заданию Заказчика, выполнить работы по разработке лесохозяйственных регламентов лесничеств Иркутской области, работы по внесению изменений в Лесной план Иркутской области (далее – Работы), в объеме, установленном в Сметной документации (Приложение 1 к Контракту) (далее - Сметная документация), а Заказчик обязуется принять и оплатить выполненные Работы в порядке и на условиях, предусмотренных Контрактом.

1.2. Место выполнения Работ: Иркутская область, Иркутск, ул. Горького,31.

1.3. Выполнение Работ осуществляется Подрядчиком в соответствии с законодательством Российской Федерации, требованиями иных нормативных правовых актов, регулирующих порядок выполнения такого вида Работ, устанавливающих требования к качеству такого вида Работ, в соответствии с условиями Контракта.

2. Цена Контракта, порядок и сроки оплаты Работ

2.1. Цена Контракта является твердой и определяется на весь срок исполнения Контракта.

2.2. Цена Контракта составляет **3 036 000 (Три миллиона тридцать шесть тысяч) рублей 00 копеек**. (далее - цена Контракта), в т.ч. НДС 18 % - 463 118 (Четыреста шестьдесят три тысячи сто восемнадцать) рублей 64 копейки.

Источник финансирования: бюджет Иркутской области 2015 года (субвенции, выделяемые из федерального бюджета).

2.3. Оплата по Контракту осуществляется в рублях Российской Федерации.

2.4. Цена контракта включает в себя все затраты, издержки и иные расходы Подрядчика, в том числе сопутствующие, связанные с исполнением Контракта.

2.5. Оплата производится безналичным расчетом, путем перечисления денежных средств на расчетный счет Подрядчика Заказчиком по факту выполнения работ, на основании счета (счет - фактуры) в течение 10 банковских дней с момента подписания Актов сдачи-приемки выполненных работ в соответствии с п 4.4 Контракта, при наличии бюджетного финансирования и поступлении денежных средств на счет Заказчика, но не позднее 31.12.2015 года. Оплата производится после выполнения работ в полном объеме единовременным платежом.

2.6. Обязательства Заказчика по оплате Цены Контракта считаются исполненными с момента списания денежных средств в размере, составляющем Цену Контракта, с банковского счета Заказчика, указанного в статье 13 Контракта.

3. Срок выполнения Работ

3.1. Срок выполнения Работ по разработке лесохозяйственных регламентов лесничеств Иркутской области Подрядчиком:

1) С даты заключения Контракта до 03 октября 2015 года представить Заказчику лесохозяйственные регламенты лесничеств Иркутской области для размещения на официальном сайте в целях ознакомления заинтересованных лиц.

2) С момента размещения до 25 ноября 2015 года устранение недостатков Подрядчиком выполненных работ.

3) До 25 ноября 2015 года представить Заказчику лесохозяйственные регламенты лесничеств Иркутской области в окончательной редакции, для направления в Департамент лесного хозяйства по СФО.

4) В случае получения отрицательного заключения из Департамента лесного хозяйства по СФО Подрядчик устраняет недостатки в течение тридцати дней после доведения Заказчиком информации о необходимости устранения замечаний.

3.2. Срок выполнения Работ по внесению изменений в Лесной план Иркутской области Подрядчиком:

1) С даты заключения Контракта до 15 сентября 2015 года представить Заказчику лесной план Иркутской области для размещения на официальном сайте в целях ознакомления заинтересованных лиц.

2) С момента размещения до 23 октября 2015 года устранение недостатков Подрядчиком выполненных работ.

3) До 23 октября 2015 года представить Заказчику лесной план Иркутской области в окончательной редакции, для направления в Федеральное агентство лесного хозяйства Российской Федерации (Рослесхоз) для получения заключения.

4) В случае получения отрицательного заключения из Федерального Агентства лесного хозяйства Российской Федерации (Рослесхоза) Подрядчик устраняет недостатки в течение тридцати дней после доведения Заказчиком информации о необходимости устранения замечаний.

3.3. Подрядчик вправе досрочно выполнить Работы и сдать Заказчику их результат в установленном Контрактом порядке.

3.4. Срок выполнения Работ может быть продлен в случае, предусмотренном пунктом 10.3. Контракта.

4. Порядок и сроки осуществления приемки Работ

4.1. Приемка выполненных Работ в части соответствия их объема и качества требованиям, установленным в Контракте, производится Заказчиком по окончании срока выполнения Работ (либо поэтапно в соответствии с Графиком выполнения Работ (Приложение 3 к Контракту)).

4.2. После завершения выполнения Работ, предусмотренных Контрактом, Подрядчик письменно уведомляет Заказчика о факте выполнения Работ.

4.3. Для проверки предоставленных Подрядчиком результатов, предусмотренных Контрактом, в части их соответствия условиям Контракта Заказчик проводит экспертизу. Экспертиза результатов, предусмотренных Контрактом, может проводиться Заказчиком своими силами или к ее проведению могут привлекаться эксперты, экспертные организации на основании Контрактов, заключенных между Заказчиком и экспертом, экспертной организацией в соответствии с законом о Контрактной системе.

Не позднее 1 рабочего дня после представления подготовленных материалов Заказчик организует ознакомление заинтересованных лиц с проектами лесохозяйственных регламентов и изменениями, вносимыми в Лесной план субъекта, в том числе размещает их на официальном сайте в информационно-телекоммуникационной сети Интернет на срок 30 дней с момента разработки. При возникновении необходимости Подрядчик вносит изменения в разработанную документацию.

4.4. Не позднее 3 (трех) рабочих дней, следующих за днем истечения периода размещения лесохозяйственных регламентов и Лесного плана субъекта на официальном сайте в информационно-телекоммуникационной сети Интернет, указанного в пункте 4.3. Контракта, Заказчик направляет результаты выполненных работ по разработке лесохозяйственных регламентов в Департамент лесного хозяйства по СФО; результаты работ по внесению изменений в Лесной план Иркутской области Заказчик направляет в соответствии с Приказом Рослесхоза от 05.10.2011 № 423 "Об утверждении типовой формы и состава лесного плана субъекта Российской Федерации, порядка его подготовки" работ в Федеральное агентство лесного хозяйства для получения заключения. Оплата производится после подписания актов сдачи-приемки работ по последнему выполненному документу.

4.5. Заказчик извещает Подрядчика о полученном заключении после рассмотрения результатов выполненных работ (в соответствии с п. 4.4.) в срок не позднее 3 рабочих дней с даты получения заключения. После получения положительного заключения результатов выполненных работ Подрядчик в срок не позднее 2 рабочих дней представляет Заказчику комплект отчетной документации, предусмотренной Сметной документацией, и Акт сдачи-приемки Работ (Приложение 2 к Контракту), подписанный Подрядчиком в 2 (двух) экземплярах.

4.6. Не позднее 3 (трех) дней после получения от Подрядчика документов, указанных в пункте 4.5. Контракта, Заказчик рассматривает результаты, осуществляет приемку выполненных Работ на предмет соответствия их объема и качества требованиям Контракта. Акт приемки выполненных работ по внесению изменений в Лесной план может быть подписан только после положительного заключения Федерального агентства лесного хозяйства, акт приемки выполненных работ по разработке лесохозяйственных регламентов – после положительного заключения Департамента лесного хозяйства по СФО.

4.7. В случае получения от Заказчика запроса о предоставлении разъяснений в отношении результатов выполненных Работ, или мотивированного отказа от принятия результатов выполненных Работ, или акта с перечнем выявленных недостатков и сроком их устранения Подрядчик в течение 3 (трех) рабочих дней обязан предоставить Заказчику запрашиваемые разъяснения в отношении выполненных Работ или в срок, установленный в указанном акте, содержащем перечень выявленных недостатков, устранить полученные от Заказчика замечания, недостатки и передать Заказчику приведенный в соответствие с предъявленными требованиями комплект отчетной документации, отчет об устранении недостатков, а также повторный подписанный Подрядчиком Акт сдачи-приемки работ (Приложение 2 к Контракту) в 2 (двух) экземплярах для принятия Заказчиком выполненных Работ.

4.8. В случае если по результатам рассмотрения отчета, содержащего выявленные недостатки, Заказчиком будет принято решение об устранении Подрядчиком недостатков в надлежащем порядке и в установленные сроки, а также в случае отсутствия у Заказчика запросов относительно представления разъяснений в отношении выполненных Работ, Заказчик принимает выполненные Работы и подписывает 2 (два) экземпляра Акта сдачи-приемки работ (Приложение 2 к Контракту), один из которых направляет Подрядчику в порядке, предусмотренном в пункте 4.7. Контракта.

4.9. Подписанный Заказчиком и Подрядчиком Акт сдачи-приемки работ (Приложение 2 к Контракту), и предъявленный Подрядчиком Заказчику счет на оплату Цены Контракта являются основанием для оплаты Подрядчику выполненных Работ.

5. Права и обязанности Сторон

5.1. Заказчик вправе:

5.1.1. Требовать от Подрядчика надлежащего исполнения обязательств в соответствии с Контрактом, а также требовать своевременного устранения выявленных недостатков.

5.1.2. Требовать от Подрядчика представления надлежащим образом оформленных документов, подтверждающих исполнение обязательств в соответствии со Сметной документацией и Контрактом.

5.1.3. Запрашивать у Подрядчика информацию о ходе выполняемых Работ.

5.1.4. Осуществлять контроль за качеством, порядком и сроками выполнения Работ.

5.1.5. Отказаться от приемки результата Работ в случаях, предусмотренных Контрактом и законодательством Российской Федерации, в том числе в случае обнаружения неустранимых недостатков.

5.1.6. Отказаться от исполнения Контракта и потребовать возмещения ущерба, если Подрядчик не приступает своевременно к исполнению Контракта или выполняет Работы настолько медленно, что окончание их к сроку, указанному в Контракте, становится явно невозможным.

5.1.7. Принять решение об одностороннем отказе от исполнения Контракта в соответствии положениями статьи 95 Закона о Контрактной системе.

5.1.8. По соглашению с Подрядчиком изменить существенные условия Контракта в случаях, установленных Законом о Контрактной системе.

5.1.9. Пользоваться иными правами, установленными Контрактом и законодательством Российской Федерации.

5.2. Заказчик обязан:

5.2.1. Обеспечить приемку результатов выполненных Работ и провести экспертизу для проверки предоставленных Подрядчиком результатов выполненных Работ, предусмотренных Контрактом, в части их соответствия условиям Контракта.

5.2.2. Сообщать в письменной форме Подрядчику о недостатках, обнаруженных в ходе выполнения Работ, в течение 2 (двух) рабочих дней после обнаружения таких недостатков.

5.2.3. Своевременно принять и оплатить надлежащим образом выполненные Работы в соответствии с Контрактом.

5.2.4. При получении от Подрядчика уведомления о приостановлении выполнения Работ в случае, указанном в подпункте 5.4.5. Контракта, рассмотреть вопрос о целесообразности и порядке продолжения выполнения Работ. Решение о продолжении выполнения Работ при необходимости корректировки сроков и отдельных этапов выполнения Работ принимается Заказчиком и Подрядчиком совместно и оформляется дополнительным соглашением к Контракту.

5.2.5. С момента возникновения права требования от Подрядчика оплаты неустойки (штрафа, пени) направить Подрядчику претензионное письмо с требованием оплаты в течение 5 (пяти) рабочих дней с даты получения претензионного письма неустойки (штрафа, пени), рассчитанной в соответствии с законодательством Российской Федерации и условиями Контракта.

5.2.6. При неоплате Подрядчиком неустойки (штрафа, пени) в течение 10 (десяти) рабочих дней с даты истечения срока для оплаты неустойки (штрафа, пени), указанного в претензионном письме, а также в случае полного или частичного немотивированного отказа в удовлетворении претензии, либо неполучения в срок ответа на претензию, направить в суд исковое заявление с требованием оплаты неустойки (штрафа, пени), рассчитанной в соответствии с законодательством Российской Федерации и условиями Контракта.

5.2.7. В течение 15 (Пятнадцати) рабочих дней с даты фактического исполнения обязательств Подрядчиком принять необходимые меры по взысканию неустойки (штрафа, пени) за весь период просрочки исполнения обязательств, предусмотренных Контрактом, а именно потребовать оплаты неустойки (штрафа, пени), рассчитанной в соответствии с законодательством Российской Федерации и условиями Контракта за весь период просрочки исполнения, и в случае неоплаты Подрядчиком неустойки (штрафа, пени) в течение указанного срока направить в суд исковое заявление с соответствующими требованиями.

5.2.8. При направлении в суд искового заявления с требованиями о расторжении Контракта одновременно заявлять требования об оплате неустойки (штрафа, пени), рассчитанной в соответствии с законодательством Российской Федерации и условиями Контракта.

5.2.9. Обеспечить конфиденциальность информации, предоставленной Подрядчиком в ходе исполнения обязательств по Контракту.

5.2.10. Исполнять иные обязанности, предусмотренные законодательством Российской Федерации и условиями Контракта.

5.3. Подрядчик вправе:

5.3.1. Требовать своевременного подписания Заказчиком Акта сдачи-приемки работ по Контракту на основании представленных Подрядчиком отчетных документов и при условии истечения срока, указанного в пункте 4.3. Контракта.

5.3.2. Требовать своевременной оплаты выполненных Работ в соответствии с пунктом 2.5. Контракта.

5.3.3. Требовать уплаты неустоек (штрафов, пеней) в случае просрочки исполнения Заказчиком обязательств, предусмотренных Контрактом, а также в иных случаях неисполнения или ненадлежащего исполнения Заказчиком обязательств, предусмотренных Контрактом.

5.3.5. Получать от Заказчика содействие при выполнении Работ в соответствии с условиями Контракта.

5.3.6. Досрочно исполнить обязательства по Контракту с согласия Заказчика.

5.3.7. Принять решение об одностороннем отказе от исполнения Контракта в соответствии положениями статьи 95 Закона о Контрактной системе.

5.4. Подрядчик обязан:

5.4.1. Своевременно и надлежащим образом выполнить Работы и представить Заказчику отчетную документацию по итогам исполнения Контракта.

5.4.2. Представить по письменному запросу Заказчика в сроки, указанные в таком запросе, информацию о ходе исполнения обязательств, в том числе о сложностях, возникающих при исполнении Контракта.

5.4.3. Обеспечивать соответствие выполняемых Работ требованиям качества, безопасности жизни и здоровья, а также иным требованиям сертификации, безопасности (санитарным нормам и правилам, государственным стандартам и т.п.), лицензирования, установленным действующим законодательством Российской Федерации.

5.4.4. Обеспечить устранение недостатков и дефектов, выявленных при приемке выполненных Работ и в течение гарантийного срока, за свой счет.

5.4.5. Приостановить выполнение Работ в случае обнаружения независящих от Подрядчика обстоятельств, которые могут выполнить негативное влияние на годность или прочность результатов выполняемых Работ или создать невозможность их завершения в установленный Контрактом срок, и сообщить об этом Заказчику в течение 3 (трех) рабочих дней после приостановления выполнения Работ.

5.4.6. Предоставить обеспечение исполнения Контракта в случаях, установленных Законом о Контрактной системе и Контрактом.

5.4.7. В течение 1 (одного) рабочего дня информировать Заказчика о невозможности выполнить Работы надлежащего качества, в надлежащем объеме, в предусмотренные Контрактом сроки, с указанием причин.

5.4.8. Представить Заказчику сведения об изменении своего фактического местонахождения в срок не позднее 5 (пяти) рабочих дней со дня соответствующего изменения. В случае непредставления в установленный срок уведомления об изменении адреса фактическим местонахождением Подрядчика будет считаться адрес, указанный в Контракте.

5.4.9. Исполнять иные обязательства, предусмотренные действующим законодательством и Контрактом.

6. Гарантии

6.1. Подрядчик гарантирует качество выполнения Работ в соответствии с требованиями, указанными в подпункте 5.4.3. Контракта.

6.2. Гарантийный срок на выполняемые по Контракту Работы составляет 12 (двенадцать) месяцев с даты подписания Сторонами Акта сдачи-приемки Работ (Приложение 2 к Контракту).

6.3. Если в период гарантийного срока обнаружатся недостатки или дефекты, то Подрядчик обязан устранить их за свой счет в сроки, согласованные Сторонами и зафиксированные в акте с перечнем выявленных недостатков и сроком их устранения. Гарантийный срок в этом случае соответственно продлевается на период устранения дефектов.

6.4. Подрядчик гарантирует возможность безопасного использования результата выполненных Работ по назначению в течение всего гарантийного срока

6.5. В случае если законодательством Российской Федерации предусмотрено лицензирование вида деятельности, являющегося предметом Контракта, а также в случае если законодательством Российской Федерации к лицам, осуществляющим выполнение Работ, являющихся предметом Контракта, установлено требование об их обязательном членстве в саморегулируемых организациях, Подрядчик обязан обеспечить наличие документов, подтверждающих его соответствие требованиям, установленным законодательством Российской Федерации, в течение всего срока исполнения Контракта.

7. Ответственность Сторон

7.1. За неисполнение или ненадлежащее исполнение своих обязательств, установленных Контрактом, Стороны несут ответственность в соответствии с законодательством Российской Федерации и Контрактом.

7.2. В случае просрочки исполнения Заказчиком обязательств, предусмотренных Контрактом, а также в иных случаях неисполнения или ненадлежащего исполнения Заказчиком обязательств, предусмотренных Контрактом, Подрядчик вправе потребовать уплаты неустоек (штрафов, пеней). Пеня начисляется за каждый день просрочки исполнения обязательства, предусмотренного Контрактом, начиная со дня, следующего после дня истечения установленного Контрактом срока исполнения обязательства.

Пеня устанавливается Контрактом в размере одной трехсотой действующей на дату уплаты пеней ставки рефинансирования Центрального банка Российской Федерации от не уплаченной в срок суммы.

Штрафы в размере 2 % начисляются за ненадлежащее исполнение Заказчиком обязательств, предусмотренных Контрактом, за исключением просрочки исполнения обязательств, предусмотренных Контрактом, и составляет **60 720 (Шестьдесят тысяч семьсот двадцать) рублей 00 копеек.**

7.3. В случае просрочки исполнения Подрядчиком обязательств (в том числе гарантийного обязательства), предусмотренных Контрактом, а также в иных случаях неисполнения или ненадлежащего исполнения Подрядчиком обязательств, предусмотренных Контрактом, Заказчик направляет Подрядчику требование об уплате неустоек (штрафов, пеней).

Размер пени определяется в порядке, установленном постановлением Правительства Российской Федерации от 25.11.2013 № 1063 «Об утверждении Правил определения размера штрафа, начисляемого в случае ненадлежащего исполнения заказчиком, поставщиком (подрядчиком, исполнителем) обязательств, предусмотренных контрактом (за исключением просрочки исполнения обязательств заказчиком, поставщиком (подрядчиком, исполнителем), и размера пени, начисляемой за каждый день просрочки исполнения поставщиком (подрядчиком, исполнителем) обязательства, предусмотренного контрактом)», но не менее чем одна трехсотая действующей на дату уплаты пени ставки рефинансирования Центрального банка Российской Федерации от цены Контракта, уменьшенной на сумму, пропорциональную объему обязательств, предусмотренных Контрактом и фактически исполненных Подрядчиком.

Штрафы в размере 5,0 % начисляются за неисполнение или ненадлежащее исполнение Подрядчиком обязательств, предусмотренных Контрактом, за исключением просрочки исполнения Подрядчиком обязательств (в том числе гарантийного обязательства), предусмотренных Контрактом, и составляет **151 800 (Сто пятьдесят одна тысяча восемьсот) рублей 00 копеек.**

7.4. В случае неисполнения или ненадлежащего исполнения Подрядчиком обязательств, предусмотренных Контрактом, Заказчик производит оплату по Контракту за вычетом соответствующего размера неустойки (штрафа, пеней).

7.5. Оплата Стороной неустойки (штрафа, пеней) не освобождает её от исполнения обязательств по Контракту.

7.6. Стороны освобождаются от уплаты неустойки (штрафа, пеней), если докажут что неисполнение или ненадлежащее исполнение обязательства, предусмотренного Контрактом, произошло по вине другой Стороны или вследствие непреодолимой силы.

8. Обеспечение исполнения Контракта

8.1. Обеспечение исполнения Контракта предусмотрено для обеспечения исполнения Подрядчиком его обязательств по Контракту, в том числе за исполнение таких обязательств, как оказание Работ надлежащего качества, соблюдения сроков выполнения Работ (отдельных этапов), оплата неустойки (штрафа, пеней) за неисполнение или ненадлежащее исполнение условий Контракта, возмещение ущерба.

В случае, если участником закупки, с которым заключается Контракт, является государственное или муниципальное казенное учреждение, обеспечение исполнения Контракта к такому участнику не применяется.

Исполнение Контракта может обеспечиваться предоставлением банковской гарантии, выданной банком и соответствующей требованиям статьи 45 Закона о Контрактной системе, или внесением денежных средств на указанный Заказчиком счет, на котором в соответствии с законодательством Российской Федерации учитываются операции со средствами, поступающими Заказчику.

Способ обеспечения исполнения Контракта определяется Подрядчиком.

8.2. Банковская гарантия должна быть безотзывной и должна содержать сведения, указанные в Законе о Контрактной системе.

8.3. Срок действия банковской гарантии должен превышать срок действия Контракта на один месяц.

8.4. Размер обеспечения исполнения Контракта составляет 5 % (пять процентов) от начальной максимальной цены контракта, что составляет **153 000 (Сто пятьдесят три тысячи) рублей 00 копеек.**

8.5. В ходе исполнения Контракта Подрядчик вправе предоставить Заказчику обеспечение исполнения Контракта, уменьшенное на размер выполненных обязательств, предусмотренных Контрактом, взамен ранее предоставленного обеспечения исполнения Контракта. При этом может быть изменен способ обеспечения исполнения Контракта.

8.6. В случае если по каким-либо причинам обеспечение исполнения Контракта перестало быть действительным, закончило свое действие или иным образом перестало обеспечивать исполнение Подрядчиком его обязательств по Контракту, Подрядчик обязуется в течение 10 (десяти) рабочих дней с момента, когда такое обеспечение перестало действовать, предоставить Заказчику новое надлежащее обеспечение исполнения Контракта на тех же условиях и в таком же размере.

Действие указанного пункта не распространяется на случаи, если Подрядчиком предоставлена недостоверная (поддельная) банковская гарантия.

8.7. Прекращение обеспечения исполнения Контракта или не соответствующее требованиям Закона о Контрактной системе обеспечение исполнения Контракта по истечении срока, указанного в пункте 8.6. Контракта, признается существенным нарушением Контракта Подрядчиком и является основанием для расторжения Контракта по требованию Заказчика с возмещением ущерба в полном объеме.

8.8. Срок возврата Заказчиком Подрядчику денежных средств, внесенных в качестве обеспечения исполнения Контракта (если такая форма обеспечения исполнения Контракта применяется Подрядчиком) 10 рабочих дней.

8.9. В случае неисполнения или ненадлежащего исполнения Подрядчиком обязательств по Контракту обеспечение исполнения Контракта переходит Заказчику в размере неисполненных

обязательств.

8.10. Обеспечение исполнения Контракта сохраняет свою силу при изменении законодательства Российской Федерации, а также при реорганизации Подрядчика или Заказчика.

8.11. Все затраты, связанные с заключением и оформлением договоров и иных документов по обеспечению исполнения Контракта, несет Подрядчик.

9. Срок действия, порядок изменения и расторжения Контракта

9.1. Контракт вступает в силу со дня его подписания Сторонами, а при заключении Контракта по результатам проведения конкурса в соответствии с положениями статьи 54 Закона о Контрактной системе.

9.2. Контракт действует по 31 декабря 2015 г., но в любом случае до полного исполнения Сторонами своих обязательств по Контракту в полном объеме.

9.3. Изменение существенных условий контракта при его исполнении не допускается, за исключением их изменения по соглашению сторон в следующих случаях:

а) при снижении цены контракта без изменения предусмотренных контрактом количества товара, объема работы или услуги, качества поставляемого товара, выполняемой работы, оказываемой услуги и иных условий контракта;

б) если по предложению заказчика увеличиваются предусмотренные контрактом количество товара, объем работы или услуги не более чем на 10% или уменьшаются предусмотренные контрактом количество поставляемого товара, объем выполняемой работы или оказываемой услуги не более чем на 10%. При этом по соглашению сторон допускается изменение с учетом положений бюджетного законодательства Российской Федерации цены контракта пропорционально дополнительному количеству товара, дополнительному объему работы или услуги исходя из установленной в контракте цены единицы товара, работы или услуги, но не более чем на десять процентов цены контракта. При уменьшении предусмотренных контрактом количества товара, объема работы или услуги стороны контракта обязаны уменьшить цену контракта исходя из цены единицы товара, работы или услуги. Цена единицы дополнительно поставляемого товара или цена единицы товара при уменьшении предусмотренного контрактом количества поставляемого товара должна определяться как частное от деления первоначальной цены контракта на предусмотренное в контракте количество такого товара (пункт 1 статьи 96 Федерального закона № 44-ФЗ).

9.4. Контракт может быть расторгнут:

- по соглашению Сторон;
- в случае одностороннего отказа Стороны от исполнения Контракта;
- по решению суда.

9.5. Расторжение Контракта по соглашению Сторон производится путем подписания соответствующего соглашения о расторжении.

Сторона, которой направлено предложение о расторжении Контракта по соглашению Сторон, должна дать письменный ответ по существу в срок не позднее 15 (пятнадцати) календарных дней с даты его получения.

9.6. В случае расторжения Контракта по инициативе любой из Сторон производится сверка расчетов, которой подтверждается объем выполненных Подрядчиком Работ.

9.7. Стороны вправе принять решение об одностороннем отказе от исполнения Контракта по основаниям, предусмотренным Гражданским кодексом Российской Федерации для одностороннего отказа от исполнения отдельных видов обязательств.

9.8. Заказчик обязан принять решение об одностороннем отказе от исполнения Контракта, если в ходе исполнения Контракта установлено, что Подрядчик не соответствует установленным документацией о закупке требованиям к участникам закупки или предоставил недостоверную информацию о своем соответствии таким требованиям, что позволило ему стать победителем определения Подрядчика.

9.9. Односторонний отказ стороны от исполнения Контракта осуществляется в порядке, предусмотренном статьей 95 Закона о Контрактной системе

9.10. При расторжении Контракта в связи с односторонним отказом стороны Контракта от исполнения Контракта другая сторона Контракта вправе потребовать возмещения только фактически понесенного ущерба, непосредственно обусловленного обстоятельствами, являющимися основанием для принятия решения об одностороннем отказе от исполнения Контракта.

10. Обстоятельства непреодолимой силы

10.1. Стороны освобождаются от ответственности за частичное или полное неисполнение обязательств по Контракту в случае, если оно явилось следствием действия обстоятельств непреодолимой силы, а именно чрезвычайных и непредотвратимых при данных условиях обстоятельств: стихийных природных явлений (землетрясений, наводнений, пожара и т.д.), действий объективных внешних факторов (военные действия, акты органов государственной власти и управления и т.п.), а также других чрезвычайных обстоятельств, подтвержденных в установленном законодательством порядке, препятствующих надлежащему исполнению обязательств по Контракту, которые возникли после заключения Контракта, на время действия этих обстоятельств, если эти обстоятельства непосредственно повлияли на исполнение Сторонами своих обязательств, а также которые Стороны были не в состоянии предвидеть и предотвратить.

10.2. Если в результате обстоятельств непреодолимой силы выполняемым Работам нанесен значительный, по мнению одной из Сторон, ущерб, то эта Сторона обязана уведомить об этом другую Сторону в 3-дневный срок, после чего Стороны обязаны обсудить целесообразность дальнейшего продолжения выполнения Работ и заключить дополнительное соглашение с обязательным указанием новых объемов, сроков и стоимости Работ, которое с момента его подписания становится неотъемлемой частью Контракта, либо расторгнуть Контракт. Если обстоятельства, указанные в пункте 10.1., будут длиться более 2 (двух) календарных месяцев с даты соответствующего уведомления, каждая из Сторон вправе расторгнуть Контракт без требования возмещения убытков, понесенных в связи с наступлением таких обстоятельств.

10.3. Если, по мнению Сторон, выполнение Работ может быть продолжено в порядке, действовавшем согласно Контракту до начала действия обстоятельств непреодолимой силы, то срок исполнения обязательств по Контракту продлевается соразмерно времени, в течение которого действовали обстоятельства непреодолимой силы и их последствия.

11. Порядок урегулирования споров

11.1. В случае возникновения любых противоречий, претензий и разногласий, а также споров, связанных с исполнением Контракта, Стороны предпринимают усилия для урегулирования таких противоречий, претензий и разногласий в добровольном порядке с оформлением совместного протокола урегулирования споров.

11.2. Все достигнутые договоренности Стороны оформляют в виде дополнительных соглашений, подписанных Сторонами и скрепленных печатями.

11.3. До передачи спора на разрешение Арбитражного суда Иркутской области Стороны примут меры к его урегулированию в претензионном порядке.

11.3.1. Претензия должна быть направлена в письменном виде. По полученной претензии Сторона должна дать письменный ответ по существу в срок не позднее 15 (пятнадцати) календарных дней с даты ее получения.

11.3.2. В претензии должны быть указаны: наименование, почтовый адрес и реквизиты организации (учреждения, предприятия), предъявившей претензию; наименование, почтовый адрес и реквизиты организации (учреждения, предприятия), которой направлена претензия.

11.3.3. Если претензионные требования подлежат денежной оценке, в претензии указывается требуемая сумма и ее полный и обоснованный расчет.

11.3.4. В подтверждение заявленных требований к претензии должны быть приложены надлежащим образом оформленные и заверенные необходимые документы либо выписки из них.

В претензии могут быть указаны иные сведения, которые, по мнению заявителя, будут способствовать более быстрому и правильному ее рассмотрению, объективному урегулированию спора.

11.4. В случае невыполнения Сторонами своих обязательств и недостижения взаимного согласия споры по Контракту разрешаются в Арбитражном суде Иркутской области.

12. Прочие условия

12.1. Все уведомления Сторон, связанные с исполнением Контракта, направляются в письменной форме по почте заказным письмом с уведомлением о вручении по адресу Стороны, указанному в Контракте, или с использованием факсимильной связи, электронной почты с последующим представлением оригинала. В случае направления уведомлений с использованием почты, датой получения уведомления признается дата получения отправляющей Стороной подтверждения о вручении второй Стороне указанного уведомления или дата получения Стороной информации об отсутствии адресата по его адресу, указанному в Контракте. При невозможности получения указанных подтверждения или информации датой такого надлежащего уведомления признается дата по истечении 14 (четырнадцати) календарных дней с даты направления уведомления по почте заказным письмом с уведомлением о вручении. В случае отправления уведомлений посредством факсимильной связи и электронной почты уведомления считаются полученными Стороной в день их отправки.

12.2. Контракт составлен в 2 (двух) экземплярах, по одному для каждой из Сторон, имеющих одинаковую юридическую силу. А в случае заключения Контракта по результатам электронного аукциона, Контракт заключен в электронной форме в порядке, предусмотренном статьей 54 Закона о Контрактной системе.

12.3. В случае перемены Заказчика по Контракту права и обязанности Заказчика по Контракту переходят к новому заказчику в том же объеме и на тех же условиях.

12.4. При исполнении Контракта не допускается перемена Подрядчика, за исключением случаев, если новый Подрядчик является правопреемником Подрядчика по Контракту вследствие реорганизации юридического лица в форме преобразования, слияния или присоединения.

12.5. Во всем, что не предусмотрено Контрактом, Стороны руководствуются законодательством Российской Федерации

12.6. Неотъемлемыми частями Контракта являются:

- приложение 1 «Сметная документация»;
- приложение 2 «Форма Акта сдачи-приемки работ»;
- приложение 3 « График выполнения работ».

13. Адреса, реквизиты и подписи Сторон

Заказчик	Подрядчик
Агентство лесного хозяйства Иркутской области	**Федеральное государственное бюджетное учреждение «Рослесинфорг»**
Место нахождения: 664003, г. Иркутск, ул. Горького,31	Место нахождения: г. Москва, Волгоградский проспект, д.45 корп.1
Почтовый адрес: 664003, г. Иркутск, ул. Горького,31	Лицевой счет № 20736322650
Тел. (факс): 8(3952) 33-59-81	Банк: Отделение 1 Москва
Банковские реквизиты:	БИК 044583001
ИНН/КПП 3808170859/380801001	р/с 40501810600002000079
УФК по Иркутской области (агентство лесного хозяйства Иркутской области,	Реквизиты УФК по г. Москве
л/с 03342209360)	ИНН 7725074789
р/с 40201810100000100006	КПП 772501001
Отделение Банка России по Иркутской области	ОКПО 40449170
г.Иркутск	ОГРН: 1087746829994
БИК 043520001	Тел. 8(495)653-86-96
Временно замещающий должность руководителя _____ /Тарасюк С.А./ (подпись, ФИО, должность)	Директор _____ /Гайнетдинов А.Н./ (подпись, ФИО, должность)
М.П.	М.П.

Приложение 1
к Контракту
№246/2015 от «06» августа 2015 г.

СМЕТНАЯ ДОКУМЕНТАЦИЯ

N п/п	Наименование работ (характеристика)	Единица измерения	Количество	Стоимость, руб.	
				единицы измерения	всего
1	Внесение изменений в лесохозяйственные регламенты	Раб.	1	2 536 000,00	2 536 000,00
2	Внесение изменений в Лесной план Иркутской области	Раб.	1	500 000,00	500 000,00
				ИТОГО:	**3 036 000,00**

1) Наименование работ: выполнение работ по разработке лесохозяйственных регламентов лесничеств Иркутской области; выполнение работ по внесению изменений в Лесной план Иркутской области.

2) Количество (объем) и характеристика услуг:

Цель работ: Внесение изменений в лесохозяйственные регламенты агентства лесного хозяйства Иркутской области

Сроки выполнения работ:

1) До 03 октября 2015 года представить Заказчику лесохозяйственные регламенты лесничеств Иркутской области для размещения на официальном сайте в целях ознакомления заинтересованных лиц.

2) С момента размещения до 25 ноября 2015 года устранение недостатков Подрядчиком выполненных работ.

3) До 25 ноября 2015 года представить Заказчику лесохозяйственные регламенты лесничеств Иркутской области в окончательной редакции, для направления в Департамент лесного хозяйства по СФО.

4) В случае получения отрицательного заключения из Департамента лесного хозяйства по СФО Подрядчик устраняет недостатки в течение тридцати дней после доведения Заказчиком информации о необходимости устранения замечаний.

Наименование и описание выполняемой работы:

1. Лесохозяйственный регламент является основой осуществления использования, охраны, защиты, воспроизводства лесов, расположенных в границах лесничества, и разрабатывается в соответствии с частью 7 статьи 87 Лесного кодекса Российской Федерации и приказом Рослесхоза от 4 апреля 2012 года № 126 «Об утверждении Состава лесохозяйственных регламентов, порядка их разработки, сроков их действия и порядка внесения в них изменений», который устанавливает требования к составу, порядку разработки лесохозяйственных регламентов, срокам их действия, порядку внесения в них изменений.

2. При выполнении работ должно быть осуществлено:

2.1. выявление наличия таксационных и планово-картографических материалов лесоустройства, сбор таксационных и планово-картографических материалов лесоустройства;

2.2. сбор материалов специальных натурных изысканий и исследований, проведенных в целях проектирования мероприятий по охране, защите и воспроизводству лесов;

2.3. внесение изменений в лесохозяйственные регламенты лесничеств Иркутской области.

Основания для внесения изменений в лесохозяйственные регламенты лесничеств Иркутской области

а) Федеральные законы:

- Лесной кодекс Российской Федерации от 04.12.2006 г. № 200-ФЗ;
- «О введении в действие Лесного кодекса Российской Федерации» от 04.12.2006 г. № 201-ФЗ;
- Земельный кодекс Российской Федерации от 25.10.2001 г. № 136-ФЗ;
- Градостроительный кодекс Российской Федерации от 29.12.2004 г. № 190-ФЗ;
- Водный кодекс Российской Федерации от 03.06.2006 г. № 74-ФЗ;
- Технический регламент о требованиях пожарной безопасности от 22.07.2008 г. № 123-ФЗ;
- от 14.03.1995 г. № 33-ФЗ «Об особо охраняемых природных территориях»;
- от 24.04.1995 г. № 52-ФЗ «О животном мире»;
- от 19.07.1997 г. № 109-ФЗ «О безопасном обращении с пестицидами и агрохимикатами»;
- от 21.07.2014 г. №206-ФЗ «О карантине растений»;
- от 17.12.1997 г. № 149-ФЗ «О семеноводстве»;
- от 10.01.2002 г. № 7-ФЗ «Об охране окружающей среды»;
- от 24.07.2009 г. № 209-ФЗ «Об охоте и о сохранении охотничьих ресурсов и о внесении изменений в отдельные законодательные акты Российской Федерации»;
- от 01.05.1999 № 94-ФЗ «Об охране озера Байкал»;
- от 23.06.2014 № 171-ФЗ «О внесении изменений в Земельный кодекс Российской Федерации и отдельные законодательные акты Российской Федерации";
- от 28.06.2014 № 180-ФЗ «О внесении изменений в отдельные законодательные акты Российской Федерации»;
- от 28.06.2014 № 181-ФЗ «О внесении изменений в отдельные законодательные акты Российской Федерации».

б) Постановления Правительства Российской Федерации:

- от 22.06.2007 г. № 394 «Об утверждении Положения об осуществлении государственного лесного контроля и надзора (лесной охраны)»;
- от 29.06.2007г. № 414 «Об утверждении Правил санитарной безопасности в лесах»;
- от 30.06.2007 г. № 417 «Об утверждении Правил пожарной безопасности в лесах»;
- от 30.06.2007 г. № 419 «О приоритетных инвестиционных проектах в области освоения лесов»;
- от 03.04.2008 г. № 234 «Об обеспечении жилищного и иного строительства на земельных участках, находящихся в федеральной собственности»;
- от 24.02.2009 г. № 160 «Об утверждении Правил установления охранных зон объектов электросетевого хозяйства и особых условий использования земельных участков, расположенных в границах таких зон»;
- от 14.12.2009 г. № 1007 «Об утверждении Положения об определении функциональных зон в лесопарковых зонах, площади и границ лесопарковых зон, зеленых зон»;
- от 23.09.2010 г. № 736 «О федеральном агентстве лесного хозяйства»;
- от 17.11.2010 г. № 928 «О перечне автомобильных дорог общего пользования федерального значения»;
- от 17.05.2011 г. № 377 «Об утверждении Правил разработки и утверждения планов тушения лесных пожаров и его формы»;
- от 31.01.2012 г. № 69 «О лицензировании деятельности по тушению пожаров в населенных пунктах, на производственных объектах и объектах инфраструктуры, по тушению лесных пожаров»;
- от 06.03.2012 г. № 194 «Об утверждении критериев оценки эффективности деятельности органов государственной власти субъектов Российской Федерации по осуществлению переданных полномочий Российской Федерации в области лесных отношений»;
- от 23.04.2013 г. № 366 «Об утверждении Перечня должностных лиц, которые осуществляют федеральный государственный лесной надзор (лесная охрана) и которым разрешено хранение, ношение и применение специальных средств, служебного оружия, а также разрешенного в качестве служебного оружия гражданского оружия самообороны и охотничьего огнестрельного оружия, и об установлении предельной численности указанных лиц»;
- от 05.06.2013 г. № 476 «О вопросах государственного контроля (надзора) и признании утратившими силу некоторых актов Правительства Российской Федерации»;
- от 13.06.2013 г. № 495 «Об обеспечении служебным оружием, разрешённым в качестве служебного оружия гражданским оружием самообороны и охотничьим огнестрельным оружием должностных лиц, осуществляющих федеральный государственный лесной надзор (лесную охрану)»;
- от 30.08.2001 № 643 «Об утверждении перечня видов деятельности, запрещенных в центральной экологической зоне Байкальской природной территории».

в) Распоряжение Правительства Российской Федерации:

- от 17.07.2012 г. № 1283-р «Перечень объектов лесной инфраструктуры для защитных лесов, эксплуатационных лесов и резервных лесов»;
- от 15.04.2014 N 318 «Об утверждении государственной программы Российской Федерации "Развитие лесного хозяйства" на 2013 - 2020 годы»;
- от 27.05.2013 г. № 849-р «Перечень объектов, не связанных с созданием лесной инфраструктуры, для защитных лесов, эксплуатационных лесов, резервных лесов»;
- от 27.11.2006 г. № 1641-р «Границы Байкальской природной территории и ее экологических зон».

г) Приказы Минприроды России:

- от 16.11.2010 г. № 512 «Об утверждении Правил охоты»;
- от 08.12.2011 г. № 948 «Об утверждении Методики исчисления размера вреда, причиненного охотничьим ресурсам»;
- от 28.03.2014 г. № 161 «Об утверждении видов средств предупреждения и тушения лесных пожаров, нормативов обеспеченности данными средствами лиц, использующих леса, норм наличия средств предупреждения и тушения лесных пожаров при использовании лесов»;
- от 08.07.2014 № 313 «Об утверждении правил тушения лесных пожаров»;
- от 18.08.2014 № 367 «Об утверждении Перечня лесорастительных зон Российской Федерации и Перечня лесных районов Российской Федерации»;
- от 1.12.2014 № 528 «Об утверждении Правил использования лесов для переработки древесины и иных лесных ресурсов».

д) Приказы Рослесхоза:

- от 19.02.2008 г. № 37 «Об установлении возрастов рубок»;
- от 04.12.2008 № 374 «Об определении количества лесничеств на территории Иркутской области и установлении их границ»;
- от 19.05.2009 г. № 215 «Об отнесении лесов на территории Иркутской области к ценным лесам, эксплуатационным лесам, резервным лесам и установлении их границ»;
- от 16.09.2009 г. № 372 «Об отнесении лесов на территории Иркутской области к ценным лесам, эксплуатационным лесам, резервным лесам и установлении их границ»;
- от 12.11.2009 г. № 485 «Об отнесении лесов на территории Иркутской области к ценным лесам, эксплуатационным лесам, резервным лесам и установлении их границ»;
- от 03.12.2009 г. № 497 «Об отнесении лесов на территории Иркутской области к ценным лесам, эксплуатационным лесам, резервным лесам и установлении их границ»;
- от 28.12.2009г. № 546 «Об отнесении лесов на территории Иркутской области к ценным лесам, эксплуатационным лесам, резервным лесам и установлении их границ»;
- 12.03.2010г. № 95 «Об отнесении лесов на территории Иркутской области к ценным лесам, эксплуатационным лесам, резервным лесам и установлении их границ»;
- 14.12.2010 г. № 485 « Об утверждении Особенностей использования, охраны, защиты, воспроизводства лесов, расположенных в водоохранных зонах, лесов, выполняющих функции защиты природных и иных объектов, ценных лесов, а также лесов, расположенных на особо защитных участках лесов»;
- от 27.12.2010 г. № 515 «Об утверждении Порядка использования лесов для выполнения работ по геологическому изучению недр, для разработки месторождений полезных ископаемых»;
- от 26.07.2011 г. № 318 «Об утверждении Порядка подготовки и заключения договора купли-продажи лесных насаждений, расположенных на землях, находящихся в государственной или муниципальной собственности, и Формы примерного договора купли-продажи лесных насаждений»;
- от 26.07.2011 г. № 319 «Об утверждении Порядка подготовки и заключения договора аренды лесного участка, находящегося в государственной или муниципальной собственности, и Формы примерного договора аренды лесного участка»;
- от 03.11.2011 г. № 471 «Об утверждении Порядка ограничения пребывания граждан в лесах и въездах в них транспортных средств, проведения в лесах определенных видов работ в целях обеспечения пожарной безопасности или санитарно безопасности в лесах»;
- от 05.12.2011 № 509 «Об утверждении Правил использования лесов для ведения сельского хозяйства»;
- от 05.12.2011 г. № 510 «Об утверждении Правил использования лесов для выращивания лесных плодовых, ягодных, декоративных растений, лекарственных растений»;
- от 05.12.2011 г. № 511 «Об утверждении Правил заготовки пищевых лесных ресурсов и сбора лекарственных растений»;
- от 05.12.2011 г. № 512 «Об утверждении Правил заготовки и сбора недревесных лесных ресурсов»;
- от 05.12.2011 г. № 513 «Об утверждении перечня видов (пород) деревьев и кустарников, заготовка древесины которых не допускаются»;
- от 12.12.2011 г. № 516 «Об утверждении Лесоустроительной инструкции»;
- от 23.12.2011 г. № 548 «Об утверждении правил использования лесов для научно-исследовательской деятельности, образовательной деятельности»;
- от 21.02.2012г. № 62 «Об утверждении правил использования лесов для осуществления рекреационной деятельности»;
- от 27.04.2012 г. № 174 «Об утверждении Нормативов противопожарного обустройства лесов»;
- от 01.08.2011 № 337 «Об утверждении Правил заготовки древесины»;
- от 24.01.2012 № 23 «Об утверждении Правил заготовки живицы»;
- от 19.07.2011 № 308 «Об утверждении Правил использования лесов для выращивания посадочного материала лесных растений (саженцев, сеянцев)»;
- от 10.06.2011 № 223 «Об утверждении Правил использования лесов для строительства, реконструкции, эксплуатации линейных объектов»;

е) Законы Иркутской области:

- от 10.12.2007 г. № 119-оз «О порядке заготовки пищевых лесных ресурсов и сбора лекарственных растений гражданами для собственных нужд»;
- от 10.12.2007 № 118-оз «О порядке заготовки и сбора гражданами недревесных лесных ресурсов для собственных нужд»;
- от 29.12.2007 г. № 145-оз « О правилах использования лесов для осуществления видов деятельности в сфере охотничьего хозяйства Иркутской области»
- от 19.06.2008 г. № 27-оз «Об особо охраняемых природных территориях в Иркутской области»;
- от 24.06.2008 г. № 30-оз «О Красной книге Иркутской области»;
- от 10.10.2008 г. № 87-оз «Об административной ответственности за уничтожение редких и находящихся под угрозой исчезновения животных, растений и других организмов, занесенных в Красную Книгу Иркутской области»;
- от 07.10.2009 г. № 67/33-оз «Об исключительных случаях заготовки древесины на основании договоров купли-продажи лесных насаждений в Иркутской области»;
- от 18.06.2010 г. № 46-оз «Об отдельных вопросах в сфере охоты, сохранения охотничьих ресурсов и среды их обитания в Иркутской области»;
- от 18.10.2010 г. № 93-оз «Об организации деятельности пунктов приема и отпуска древесины на территории Иркутской области»;
- от 10.11.2011 г. № 109-оз «О порядке и нормативах заготовки гражданами древесины для собственных нужд в Иркутской области».

ж) Постановления Правительства Иркутской области:

- от 07.11.2012 г. № 629-пп «О государственных природных заказниках Иркутской области»;
- от 09.09.2013 г. № 344-пп «О реализации закона Иркутской области от 7 октября 2009 года №67/33-оз «Об исключительных случаях заготовки древесины на основании договоров купли-продажи лесных насаждений в Иркутской области»;
- от 09.12.2013 г. № 556-пп «Об утверждении положения о порядке пользования недрами юридическими лицами и гражданами в границах предоставленных им земельным участков с целью добычи общераспространенных полезных ископаемых, а также в целях, не связанных с добычей полезных ископаемых;
- от 24.01.2014г. № 444-пп «Об утверждении государственной программы Иркутской области «Охрана окружающей среды» на 2014 - 2018 годы»;
- от 28.07.2014 № 367-пп «Об объявлении природного объекта «Баторова Роща», расположенного на территории муниципального образования «Аларский район» Иркутской области, памятником природы регионального значения»;
- от 29.12.2014 г. № 701-пп «Об утверждении перечня автомобильных дорог общего пользования регионального и межмуниципального значения Иркутской области»;
- от 11.03.2014 N 164-рп «Об утверждении государственной региональной программы Иркутской области "Охрана озера Байкал и социально-экономическое развитие Байкальской природной территории" на 2014 - 2016 годы».

з) Приказы Министерства промышленной политики и лесного комплекса Иркутской области:

- от 01.05.2013 от № 118-МП-Р «Об изменении границ зеленых зон Иркутского лесничества»;
- от 01.10.2013 от № 221-МП-Р «Об изменении границ зеленых зон Ангарского лесничества».

и) Приказы агентства лесного хозяйства Иркутской области

- от 19.10.2012 № 3-апр «Положения о территориальных отделах агентства лесного хозяйства Иркутской области».
- от 06.05.2013 № 9-агпр «О сроках заготовки дикорастущих плодов и ягод гражданами для собственных нужд».

Перечень нормативно-правовых актов не является исчерпывающим. Необходимо выполнить работы с учетом действующей редакции нормативно-правовых актов на момент разработки лесохозяйственных регламентов.

Состав перерабатываемой части лесохозяйственных регламентов лесничеств Иркутской области

- введение (сведения об организации территории в пределах лесничеств, с указанием наименования организаций проводивших лесоустроительные работы, дат и разряда лесоустройства (карта-схема, табличный материал), сведениями о климатических условиях с указанием ветрового режима в пределах территорий лесничеств);

В главе 1 лесохозяйственных регламентов лесничеств Иркутской области необходимо переработать следующие пункты:

1) краткая характеристика лесничества (лесопарка), включающая:
наименование и местоположение лесничества, лесопарка (далее - лесничество);
общая площадь лесничества и участковых лесничеств;
распределение территории лесничества по муниципальным образованиям (таблица 1 "Структура лесничества (лесопарка)" приложения к Составу лесохозяйственных регламентов, порядку их разработки, срокам их действия и порядку внесения в них изменений);
схематическая карта субъекта Российской Федерации (формата не более А3) с выделением территории лесничества;
распределение лесов лесничества по лесорастительным зонам и лесным районам (таблица 2 приложения к Составу лесохозяйственных регламентов, порядку их разработки, срокам их действия и порядку внесения в них изменений) с приложением схематической карты территории лесничества (формата не более А3) с распределением территории лесничества и участковых лесничеств по лесорастительным зонам и лесным районам;
распределение лесов по целевому назначению и категориям защитных лесов по кварталам или их частям, а также основания выделения защитных, эксплуатационных и резервных лесов (таблица 3 приложения к Составу лесохозяйственных регламентов, порядку их разработки, срокам их действия и порядку внесения в них изменений);
характеристика лесных и нелесных земель из состава земель лесного фонда на территории лесничества (таблица 4 приложения к Составу лесохозяйственных регламентов, порядку их разработки, срокам их действия и порядку внесения в них изменений);
характеристика имеющихся особо охраняемых природных территорий и объектов, планов по их организации, развитию экологических сетей, сохранению биоразнообразия;
характеристика существующих объектов лесной, лесоперерабатывающей инфраструктуры, объектов, не связанных с созданием лесной инфраструктуры, мероприятий по строительству, реконструкции и эксплуатации указанных объектов, предусмотренных документами территориального планирования;
поквартальную карту-схему подразделения лесов по целевому назначению с нанесением местоположения существующих и проектируемых особо охраняемых природных территорий и объектов, объектов лесной, лесоперерабатывающей инфраструктуры, объектов, не связанных с созданием лесной инфраструктуры;
2) виды разрешенного использования лесов на территории лесничества с распределением по кварталам (таблица 5 приложения к Составу лесохозяйственных регламентов, порядку их разработки, срокам их действия и порядку внесения в них изменений).

В главе 2 лесохозяйственных регламентов лесничеств Иркутской области необходимо переработать следующие пункты:

1) нормативы, параметры и сроки использования лесов для заготовки древесины, включающие:
расчетную лесосеку для осуществления рубок спелых и перестойных лесных насаждений (таблица 6 - по выборочным рубкам и таблица 7 - по сплошным рубкам приложения к Составу лесохозяйственных регламентов, порядку их разработки, срокам их действия и порядку внесения в них изменений);
расчетную лесосеку (ежегодный допустимый объем изъятия древесины) для осуществления рубок средневозрастных, приспевающих, спелых, перестойных лесных насаждениях при уходе за лесами (таблица 8 приложения к Составу лесохозяйственных регламентов, порядку их разработки, срокам их действия и порядку внесения в них изменений);
расчетную лесосеку (ежегодный допустимый объем изъятия древесины) при всех видах рубок (таблица 9 приложения к Составу лесохозяйственных регламентов, порядку их разработки, срокам их действия и порядку внесения в них изменений);
возрасты рубок (таблица 10 приложения к Составу лесохозяйственных регламентов, порядку их разработки, срокам их действия и порядку внесения в них изменений);
процент (интенсивность) выборки древесины с учетом полноты древостоя, состава и тому подобное;
размеры лесосек;
сроки примыкания лесосек;
количество зарубов;
сроки повторяемости рубок;
методы лесовосстановления;
сроки использования лесов для заготовки древесины и другие сведения;
2) нормативы, параметры и сроки использования лесов для заготовки живицы, включающие:
фонд подсочки древостоев (таблица 11 приложения к Составу лесохозяйственных регламентов, порядку их разработки, срокам их действия и порядку внесения в них изменений);
виды подсочки;
количество карр на дереве и ширину межкарровых ремней в зависимости от диаметра деревьев;
сроки использования лесов для заготовки живицы;
3) нормативы, параметры и сроки использования лесов для заготовки и сбора недревесных лесных ресурсов, включающие:
нормативы (ежегодные допустимые объемы) и параметры использования лесов для заготовки недревесных лесных ресурсов по их видам (таблица 12 приложения к Составу лесохозяйственных регламентов, порядку их разработки, срокам их действия и порядку внесения в них изменений);
сроки использования лесов для заготовки и сбора недревесных лесных ресурсов;
4) нормативы, параметры и сроки использования лесов для заготовки пищевых лесных ресурсов и сбора лекарственных растений, включающие:
нормативы (ежегодные допустимые объемы) и параметры использования лесов для заготовки пищевых лесных ресурсов и сбора лекарственных растений по их видам (таблица 13 приложения к Составу лесохозяйственных регламентов, порядку их разработки, срокам их действия и порядку внесения в них изменений);
сроки заготовки и сбора;
при заготовке древесных соков - нормативы количества высверливаемых каналов в зависимости от диаметра ствола деревьев и класса бонитета насаждения; при заготовке папоротника-орляка - параметры куста (высота, возраст);
сроки использования лесов для заготовки пищевых лесных ресурсов и сбора лекарственных растений;
5) нормативы, параметры и сроки использования лесов для осуществления видов деятельности в сфере охотничьего хозяйства, включающие:
перечень и нормы проведения биотехнических мероприятий;
перечень разрешенных для размещения объектов охотничьей инфраструктуры;
6) нормативы, параметры и сроки использования лесов для ведения сельского хозяйства, включающие:
сведения о площадях лесных участков, на которых возможно сенокошение, выпас сельскохозяйственных животных, пчеловодство, северное оленеводство, мараловодство, выращивание сельскохозяйственных культур и иной сельскохозяйственной деятельности, рыбоводство, а также соответствующие нормативы (допустимые объемы);
параметры использования лесов для ведения сельского хозяйства (таблица 14 приложения к Составу лесохозяйственных регламентов, порядку их разработки, срокам их действия и порядку внесения в них изменений);
7) нормативы, параметры и сроки использования лесов для осуществления научно-исследовательской и образовательной деятельности;
8) нормативы, параметры и сроки использования лесов для осуществления рекреационной деятельности, включающие:
нормативы использования лесов для осуществления рекреационной деятельности (допустимая

рекреационная нагрузка по типам ландшафтов и другое);
перечень кварталов и (или) частей кварталов зоны рекреационной деятельности, в том числе перечень кварталов и (или) их частей, в которых допускается возведение физкультурно-оздоровительных, спортивных и спортивно-технических сооружений;
функциональное зонирование территории зоны рекреационной деятельности;
перечень временных построек на лесных участках и нормативы их благоустройства;
параметры и сроки использования лесов для осуществления рекреационной деятельности;
9) нормативы, параметры и сроки использования лесов для создания лесных плантаций и их эксплуатации;
10) нормативы, параметры и сроки использования лесов для выращивания лесных плодовых, ягодных, декоративных растений и лекарственных растений;
11) нормативы, параметры и сроки использования лесов для выращивания посадочного материала лесных растений (саженцев, сеянцев);
12) нормативы, параметры и сроки использования лесов для выполнения работ по геологическому изучению недр, для разработки месторождений полезных ископаемых;
13) нормативы, параметры и сроки использования лесов для строительства и эксплуатации водохранилищ и иных искусственных водных объектов, а также гидротехнических сооружений и специализированных портов;
14) нормативы, параметры и сроки использования лесов для строительства, реконструкции, эксплуатации линейных объектов;
15) нормативы, параметры и сроки использования лесов для переработки древесины и иных лесных ресурсов;
16) нормативы, параметры и сроки использования лесов для осуществления религиозной деятельности;
17) требования к охране, защите и воспроизводству лесов, включающие:
требования к мерам пожарной безопасности в лесах, охране лесов от загрязнения радиоактивными веществами и иного негативного воздействия;
требования к защите лесов от вредных организмов (нормативы и параметры санитарно-оздоровительных мероприятий) (таблица 15 приложения к Составу лесохозяйственных регламентов, порядку их разработки, срокам их действия и порядку внесения в них изменений);
требования к воспроизводству лесов (нормативы, параметры, сроки проведения мероприятий по лесовосстановлению, лесоразведению, уходу за лесами) (таблицы 16 и 17 приложения к Составу лесохозяйственных регламентов, порядку их разработки, срокам их действия и порядку внесения в них изменений);
18) особенности требований к использованию лесов по лесорастительным зонам и лесным районам, включающих схему лесорастительного районирования лесничества, особенности требований (по нормативам, параметрам и срокам использования) к различным видам использования лесов в соответствии с лесорастительными зонами и лесными районами.

Необходимо переработать разделы глав 1 и 2 лесохозяйственных регламентов лесничеств Иркутской области с использованием материалов государственного лесного реестра на 01.01.2015 г.

Законодательные и нормативно – правовые акты должны учитываться при переработке лесохозяйственных регламентов.

В лесохозяйственных регламентах лесничеств Иркутской области дополнительно:

- указать наличие особой экономической зоны, нанести её границы на карту-схему лесничества;
- нанести границы Байкальской природной территории с графическим нанесением экологических зон (центральной, буферной, атмосферного влияния) на карту-схему лесничества;
- нанести на карту-схему распределения лесов по целевому назначению границы заказников;
- нанести на карту-схему деления территории лесничества по участковым лесничествам, лесным дачам и техническим участкам границы внутрирайонных муниципальных образований;
- нанести на карту-схему деления территории лесничества по участковым лесничествам, лесным дачам и техническим участкам границы горной и равнинной частей административных районов (в случае наличия таковых).

III. Порядок сдачи материалов подготовительных работ и перерабатываемой части лесохозяйственного регламента

Лесохозяйственный регламент предоставляется на бумажных носителях (книжный формат, жесткий переплет) и в электронном виде (на магнитных носителях) При разработке лесохозяйственных регламентов необходимо использовать следующие программные продукты: типа ГИС, PHOTOMOD. Easy-Trace, GeoDraw, GeoGraph, ЛЕСГИС.

Количество экземпляров на бумажном носителе – 3, из них: предназначенных лесничеству – 1 экз., агентству лесного хозяйства Иркутской области – 2 экземпляра.

Срок представления подготовленных материалов не позднее 03 октября 2015 года.

Органы государственной власти и органы местного самоуправления организуют ознакомление заинтересованных лиц с проектом лесохозяйственного регламента, в том числе размещают его на официальном сайте в информационно-телекоммуникационной сети Интернет на срок не менее 30 дней с момента разработки. При возникновении необходимости исполнителем вносятся изменения разработанные материалы.

Срок окончательной сдачи выполненных работ, подписания акта приемки не позднее 25 ноября 2015 года.

При внесении изменений анализируются материалы специальных обследований, лесоустройства, рассчитываются новые нормативы, параметры и сроки использования лесов и требования по охране, защите и воспроизводству лесов. Внесение изменений в лесохозяйственные регламенты осуществляется в порядке, установленном пунктами 8-14 состава лесохозяйственных регламентов, порядка их разработки, сроков их действия и порядка внесения в них изменений.

IV.Перечень материалов, сдаваемых заказчику, требования к оформлению

1. Лесохозяйственные регламенты (с внесенными изменениями) на бумажном носителе в 3 экземплярах и в 2 экземплярах на CD-R.
2. Пояснительная записка.
3. Карта-схема распределения лесов по целевому назначению с нанесенными границами заказников.
4. Карта-схема деления территории лесничества по участковым лесничествам, лесным дачам и техническим участкам с нанесенными границами внутрирайонных муниципальных образований, границами горной и равнинной частей административных районов (в случае наличия таковых).
5. Карта-схема распределения лесов по лесорастительным зонам и лесным районам.
6. Карта-схема лесной и лесоперерабатывающей инфраструктуры, объектов, не связанных с созданием лесной и лесоперерабатывающей инфраструктуры, с отражением лесных участков, закреплённых за арендаторами с целью заготовки древесины.
7. Карта-схема лесничества с нанесением экологических зон (центральной, буферной, атмосферного влияния) границы Байкальской природной территории.
8. Карта-схема лесничества с указанием наличия особой экономической зоны.

На картах-схемах наносятся основные населенные пункты, дорожная и гидрографическая сеть, границы административных территориальных образований, лесничеств и лесопарков, лесных районов, квартальная сеть.

Изготовление тематических карт должно осуществляться с соблюдением требований Федерального закона от 26.12.1995 N 209-ФЗ "О геодезии и картографии" (в ред. Федеральных законов от 10.01.2003 № 13-ФЗ, от 10.01.2003 № 15-ФЗ, от 22.08.2004 № 122-ФЗ, от 03.06.2005 № 57-ФЗ, от 18.12.2006 № 231-ФЗ, от 26.06.2007 № 118-ФЗ, от 23.07.2008 № 160-ФЗ, от 30.12.2008 № 313-ФЗ, от 27.07.2010 № 240-ФЗ, от 20.03.2011 № 41-ФЗ, от 18.07.2011 № 242-ФЗ, от 19.07.2011 № 248-ФЗ, от 07.11.2011 № 303-ФЗ, от 28.02.2012 № 8-ФЗ, от 04.03.2013 № 21-ФЗ).

V. Список лесничеств, нуждающихся в переработке лесохозяйственных регламентов
1.Аларское
2.Ангарское
3.Баяндаевское
4.Бирюсинское
5.Жигаловское
6.Заларинское
7.Иркутское
8.Качугское
9.Кировское
10.Куйтунское
11.Мамское
12.Нукутское
13.Осинское
14.Северное
15.Тайшетское
16.Тулунское
17.Усть-Удинское.

Цель работ: Выполнение работ по внесению изменений в Лесной план Иркутской области

Характеристика, условия и объем выполняемых работ:

а) Характеристика состояния лесов и их использования, количественные и качественные целевые показатели улучшения состояния лесов, планируемые объемы заготовки древесины и использования лесов по видам использования, основные направления деятельности и перечень мероприятий по осуществлению эффективного использования лесов, перечень мероприятий в области охраны, защиты, воспроизводства лесов и лесоразведения, развития лесной и лесоперерабатывающей инфраструктуры, оценка экономической эффективности реализации мероприятий по осуществлению планируемого освоения лесов, на территории Иркутской области на площади – 69,4 млн. га.;
б) Приведение Лесного плана Иркутской области в соответствие с Федеральным законом №171 – ФЗ от 23.06.2014 г. «О внесении изменений в Земельный кодекс Российской Федерации и отдельные законодательные акты Российской Федерации»; Федеральным законом от 28.06.2014 № 180-ФЗ "О внесении изменений в отдельные законодательные акты Российской Федерации", Федеральным законом от 21.07.2014 г. №206-ФЗ «О карантине растений», Федеральным законом от 29.12.2014 № 458-ФЗ "О внесении изменений в Федеральный закон "Об отходах производства и потребления", отдельные законодательные акты Российской Федерации и признании утратившими силу отдельных законодательных актов (положений законодательных актов) Российской Федерации".

Основание:
- Лесной кодекс Российской Федерации;
- приказ федерального агентства лесного хозяйства Российской Федерации от 05.10.2011 г. № 423 «Об утверждении Типовой формы и состава лесного плана субъекта Российской Федерации, порядка его подготовки» (зарегистрировано в Минюсте РФ 12.12.2011 г. № 22552).

Сроки исполнения работ:

1) До 15 сентября 2015 года представить Заказчику лесной план Иркутской области для размещения на официальном сайте в целях ознакомления заинтересованных лиц.

2) С момента размещения до 23 октября 2015 года устранение недостатков Подрядчиком выполненных работ.

3) До 23 октября 2015 года представить Заказчику лесной план Иркутской области в окончательной редакции, для направления в Федеральное агентство лесного хозяйства Российской Федерации (Рослесхоз) для получения заключения.

4) В случае получения отрицательного заключения из Федерального Агентства лесного хозяйства Российской Федерации (Рослесхоза) Подрядчик устраняет недостатки в течение тридцати дней после доведения Заказчиком информации о необходимости устранения замечаний.

I. Характеристика состояния лесов и их использования

1.1. Информация о состоянии лесов и об изменении состояния лесов, их целевом назначении по лесничествам и лесопаркам, а также о лесорастительных зонах и лесных районах (по состоянию на год, предшествующий году внесения изменений в лесной план Иркутской области):

а) количественная и качественная оценка изменений состояния лесов за предшествующий разработке лесного плана Иркутской области 5-летний период и за прошедший после утверждения лесного плана Иркутской области период;

б) показатели лесов, расположенных на землях лесного фонда и землях иных категорий, распределение их площади по лесным районам;

в) анализ существующего распределения состава лесов по их целевому назначению;

г) распределение лесных насаждений по группам древесных пород и группам возраста;

д) породная и возрастная структура лесных насаждений по лесничествам и лесопаркам;

е) показатели эксплуатационных лесов по лесничествам и лесопаркам;

ж) характеристика состояния лесов, расположенных на особо охраняемых природных территориях федерального, регионального, местного значения, и динамика их изменения;

з) иные сведения о состоянии лесов и об изменении состояния лесов, об их целевом назначении по лесничествам, лесопаркам, а также о лесорастительных зонах и лесных районах.

1.2. Возрасты рубок основных лесообразующих пород по лесным районам, лесничествам и лесопаркам Иркутской области.

II. Основные направления использования, охраны, защиты и воспроизводства лесов

2.1. Количественные и качественные целевые показатели улучшения состояния лесов:

а) увеличение покрытой лесной растительностью площади;

б) повышение доли лесных насаждений ценных древесных пород;

в) сокращение площади лесов, погибших от лесных пожаров, повреждения вредными организмами и от воздействия иных негативных факторов;

г) иные целевые показатели улучшения состояния лесов.

2.2. Показатели использования лесов включают планируемые объемы заготовки древесины и использования лесов по видам использования.

2.3. Основные направления деятельности и перечень мероприятий в области охраны, защиты, воспроизводства лесов и лесоразведения:

а) планируемые мероприятия по охране лесов, включая:

разграничение территории по способам обнаружения и тушения лесных пожаров, объемы мер пожарной безопасности в лесах в соответствии со статьями 53, 53.1 - 53.3 Лесного кодекса Российской Федерации;

б) планируемые мероприятия по защите лесов, включая лесозащитное районирование, лесопатологические обследования, работы по локализации и ликвидации вредных организмов, санитарно-оздоровительные мероприятия;

в) планируемые мероприятия по воспроизводству лесов, включая лесовосстановление, выращивание посадочного материала, уход за лесами, а также по лесоразведению; планируемые мероприятия по созданию, формированию, содержанию и использованию объектов ЕГСК, в том числе по проведению агротехнических уходов и рубок ухода, исходя из лесодоводственной потребности, отбору и аттестации плюсовых деревьев и насаждений, по обеспечению охраны и защиты объектов ЕГСК, по заготовке семян лесных растений, в том числе для формирования страховых фондов семян и семян с улучшенными наследственными свойствами.

III. Приложения к лесному плану Иркутской области

3.1. Приложения к лесному плану Иркутской области, предусмотренные Типовой формой лесного плана субъекта Российской Федерации в качестве обязательных, приведены в таблице 1.

Таблица 1
Перечень приложений к лесному плану Иркутской области, изготавливаемых по лесничествам

Номер приложения	Наименование	Примечания
1.	Информация о целевом назначении лесов, зонах планируемого освоения лесов, о лесорастительных зонах и лесных районах и др., отображаемая на тематических картах	Перечень изготавливаемых тематических карт и предъявляемые к ним требования отражены в разделе IV.
2.	Показатели лесов, расположенных на землях лесного фонда лесничества, распределение их площади по лесным районам	
3.	Распределение площади лесных насаждений и запасов древесины по группам древесных пород и группам возраста	
4.	Показатели эксплуатационных лесов по лесничествам	
6.	Возрасты рубок	
7.	Общий объем заготовки древесины при всех видах рубок по лесничествам	
8.	Объемы заготовки древесины при осуществлении сплошных и выборочных рубок спелых и перестойных лесных насаждений	
9.	Объемы заготовки древесины при осуществлении ухода за лесом, вырубке погибших и поврежденных лесных насаждений, при рубке лесных насаждений на лесных участках, предназначенных для строительства, реконструкции и эксплуатации объектов лесной, лесоперерабатывающей инфраструктуры и объектов, не связанных с созданием лесной инфраструктуры	
10.	Объемы заготовки древесины на лесных участках, предоставленных в аренду для заготовки древесины	
11.	Объемы заготовки древесины на лесных участках, предоставленных в постоянное (бессрочное) пользование для заготовки древесины	
12.	Сведения о заготовке живицы	
13.	Возможный и фактический ежегодный объем заготовки недревесных, пищевых лесных ресурсов	
14.	Планируемые объемы заготовки древесины	
15.	Планируемые объемы использования лесов по видам использования	
16.	Планируемые мероприятия по охране лесов от пожаров	
17.	Планируемые мероприятия по защите лесов от вредных организмов	
18.	Планируемые мероприятия по воспроизводству лесов и лесоразведению (общий объем)	
19.	Планируемые мероприятия по воспроизводству лесов и лесоразведению, осуществляемые арендаторами	
20.	Планируемые мероприятия по воспроизводству лесов и лесоразведению, обеспечиваемые органами государственной власти и местного самоуправления на основе размещения государственного или муниципального заказа	

3.2. Приложения к лесному плану Иркутской области, не предусмотренные Типовой формой лесного плана субъекта Российской Федерации в качестве обязательных, подготавливаются разработчиком лесного плана Иркутской области по своему усмотрению.

IV. Перечень изготавливаемых тематических карт и предъявляемые к ним требования

1. Карта-схема административного деления территории Иркутской области с указанием лесничеств и лесопарков.
2. Карта-схема распределения лесов Иркутской области по целевому назначению.
3. Карта-схема зон планируемого освоения лесов Иркутской области по видам их использования.
4. Карта-схема распределения лесов Иркутской области по лесорастительным зонам и лесным районам.
5. Карта-схема лесных участков, закреплённых за арендаторами с целью заготовки древесины.
6. Карта-схема лесничества с нанесением экологических зон (центральной, буферной, атмосферного влияния) границы Байкальской природной территории.
7. Карта-схема лесничества с указанием наличия особой экономической зоны.
8. Иные картографические материалы (при необходимости).

Масштаб карт-схем - от 1:100000 до 1:1000000. Основой карт-схем являются топографические карты соответствующего масштаба.

На картах-схемах наносятся основные населенные пункты, дорожная и гидрографическая сеть, границы административных территориальных образований, лесничеств и лесопарков, лесных районов, квартальная сеть.

Изготовление при разработке лесного плана Иркутской области тематических карт должно осуществляться с соблюдением требований Федерального закона от 26.12.1995 N 209-ФЗ "О геодезии и картографии" (Собрание законодательства Российской Федерации, 1996, N 1, ст. 2; 2003, N 2, ст. 165, N 2, ст. 167; 2004, N 35, ст. 3607; 2005, N 23, ст. 2203; 2006, N 52 (ч. I), ст. 5497; 2007, N 27, ст. 3213; 2008, N 30 (ч. II), ст. 3616; 2009, N 1, ст. 21; 2010, N 31, ст. 4209; 2011, N 13, ст. 1688).

V. Перечень материалов, сдаваемых заказчику

1. Лесной план Иркутской области (с внесенными изменениями) на бумажном носителе в 3 экземплярах и в 2 экземплярах на CD-R.
2. Пояснительная записка к лесному плану Иркутской области.
3. Приложения к лесному плану Иркутской области перечисленные в разделе III «Приложения к лесному плану Иркутской области»
4. Карты-схемы, перечисленные в разделе IV «Перечень изготавливаемых тематических карт»

Временно замещающий должность руководителя _____/Тарасюк С.А./ (ФИО, должность)
М.П.

Директор _____/Гайнетдинов А.Н./ (ФИО, должность)
М.П.

Приложение 2
к Контракту
№26/2015 от «06» августа 2015 г.

АКТ
СДАЧИ-ПРИЕМКИ РАБОТ

г. Иркутск «____» _____ 20___ г.

_____, именуемое в дальнейшем «Заказчик»,
(наименование организации)
в лице _____,
(должность, Ф.И.О.)
действующего на основании _____,
(Устава, Положения, Доверенности)
с одной стороны, и _____,
(наименование организации)
именуемое в дальнейшем «Подрядчик», в лице _____,
(должность, Ф.И.О.)
действующего на основании _____,
(Устава, Положения, Доверенности)
с другой стороны, вместе именуемые «Стороны», составили настоящий акт о нижеследующем:
1. В соответствии с Контрактом № _____ от «___» _____ 2015 г.
(далее - Контракт) Подрядчик выполнил обязательства оказанию работ, а именно:
_____
2. Фактическое качество выполненных работ соответствует (не соответствует) требованиям Контракта:
_____
_____
3. Вышеуказанные работы согласно Контракту должны быть оказаны «___» _____ 20___ г., фактически оказаны «___» _____ 20___ г.
4. Недостатки выполненных работ выявлены/не выявлены
_____
_____
5. Сумма, подлежащая оплате Подрядчику в соответствии с условиями Контракта _____(_____)руб.
6. В соответствии с п. _____ Контракта сумма штрафных санкций составляет _____. (*Указывается порядок расчета штрафных санкций*).
Общая стоимость штрафных санкций составит: _____(_____)руб.
7. Итоговая сумма, подлежащая оплате подрядчику с учетом удержания штрафных санкций, составляет:_____(_____)руб.

Временно замещающий должность руководителя _____/Тарасюк С.А./ (ФИО, должность)
М.П.

Директор ознакомлен_____/Гайнетдинов А.Н./ (ФИО, должность)
М.П.

Приложение 3
к Контракту
№26/2015 от «06» августа 2015 г.

ГРАФИК ВЫПОЛНЕНИЯ РАБОТ

N п/п	Наименование работ	Кол-во (объем)	Срок выполнения работ
1	Внесение изменений в лесохозяйственные регламенты	1	До 03 октября 2015 года представить Заказчику лесохозяйственные регламенты лесничеств Иркутской области для размещения на официальном сайте в целях ознакомления заинтересованных лиц. С момента размещения до 25 ноября 2015 года устранение недостатков Подрядчиком выполненных работ. До 25 ноября 2015 года представить Заказчику лесохозяйственные регламенты лесничеств Иркутской области в окончательной редакции, для направления в Департамент лесного хозяйства по СФО.
2	Внесение изменений в Лесной план Иркутской области	1	До 15 сентября 2015 года представить Заказчику лесной план Иркутской области для размещения на официальном сайте в целях ознакомления заинтересованных лиц. С момента размещения до 23 октября 2015 года устранение недостатков Подрядчиком выполненных работ. До 23 октября 2015 года представить Заказчику лесной план Иркутской области в окончательной редакции, для направления в Федеральное агентство лесного хозяйства Российской Федерации (Рослесхоз) для получения заключения.

Временно замещающий должность руководителя _____/Тарасюк С.А./ (ФИО, должность)
М.П.

Директор _____/Гайнетдинов А.Н./ (ФИО, должность)
М.П.

Приложение 2. Нормативно-технологические карты на выполнение лесохозяйственных, лесовосстановительных и противопожарных работ

НОРМАТИВНО-ТЕХНОЛОГИЧЕСКАЯ КАРТА № 1
на рубки ухода в молодняках *(кусторезом)*

на 1 га

Наименование работ	Ед. изм.	Объем работ на принятую ед. изм. готового объекта	Состав агрегата трактора, машины, орудия	Тарифный разряд работ	Наименование нормативного документа	Нормы выработки		Потребное количество времени (по утверждённым нормам)	
						на агр./ смену	начел./ день	агр./ смена	чел./ день
Подготовка пилы к работе, спиливание, переход от деревца к деревцу (хворост не очищенный, длиной 2,1-6м)	склкбм	40,00	Кусторез	10	ТНВ на рубки ухода стр.70.т.65 п.10 Москва 1999 г		36,80	1,09	1,09
Хворост длиной от 2,1 до 6 м с подноской сбором и укладкой	скл.м3	40,00		10	ТНВ на рубки ухода стр.69.т.64 Москва 1999 г		22,20		1,80
Доставка рабочих к месту работы и обратно (бригада 5 чел.)	смена		автомобиль ГАЗ-66	10				0,05	0,05

НОРМАТИВНО-ТЕХНОЛОГИЧЕСКАЯ КАРТА № 2
на рубки ухода в молодняках *(ручным способом)*

на 1 га

Наименование работ	Ед. изм.	Объем работ на принятую ед. изм. готового объекта	Состав агрегата трактора, машины, орудия	Тарифный разряд работ	Наименование нормативного документа	Нормы выработки		Потребное количество времени (по утверждённым нормам)	
						на агр./ смену	начел./ день	агр./ смена	чел./ день
Точка топоров и лопат	шт.	4,00		3	ТНВ на рубки ухода стр.79.т.73 п.10 Москва 1999 г		12,00		0,33
Рубка хвороста длиной от 2,1 до 6 м со сбором в кучи и сжиганием сучьев и хвороста	скл. $м^3$	40,00		10	ТНВ на рубки ухода стр.69.т.64 Москва 1999 г		6,80		5,88
Доставка рабочих к месту работы и обратно (бригада 5 чел.)	смена		Автомобиль ГАЗ-66	10				0,03	0,03

НОРМАТИВНО-ТЕХНОЛОГИЧЕСКАЯ КАРТА № 3
на прореживание

на 1 га

Наименование работ	Ед. изм.	Объем работ на принятую ед. изм. готового объекта	Состав агрегата трактора, машины, орудия	Тарифный разряд работ	Наименование нормативного документа	Нормы выработки		Потребное количество времени (по утвержд. нормам)	
						на агр./ смену	начел./ день	агр./ смена	чел./ день
1.Валка леса бензомоторными пилами. Объем хлыста 0,13-0,22 кбм. хвойных и мягколиственных пород (состав звена вальщик + лесоруб)	м^3	34,00	«Хускварна»	10	ТНВ на рубки ухода стр.11.т.7 Москва 1999 г		40,50		0,84
2.Обрезка сучьев и вершин бензомоторными пилами на лесосеке. Объем хлыста 0,13-0,22 кбм. хвойных и мягколиственных пород (состав звена - обрезчик сучьев)	м^3	30,00	«Хускварна»	10	ТНВ на рубки ухода стр.12.т.8 Москва 1999 г		15,80		1,90
3.Раскряжевка хлыстов бензомоторными пилами на лесосеке. Объем хлыста 0,13-0,22 кбм. хвойных и лиственных пород (Состав звена раскряжевщик + разметчик хлыстов)	м^3	30,00	«Хускварна»	10	ТНВ на рубки ухода стр.26 т. 22 Москва 1999 г		32,70		0,92
4.Зачистка сучьев после раскряжевки. Объем хлыста 0,13-0,22 кбм. Состав звена - обрезчик сучьев.	м^3	30,00	топор	10	ТНВ на рубки ухода стр.37 т.34 Москва 1999 г		45,2		0,66
5.Трелевка хлыстов трактором ТДТ-55, ЛХТ-55 на расстояние до 300м. Объем хлыста 0,13-0,22 кбм. Состав звена - тракторист на трелевке + чекеровщик	м^3	30,00	ТДТ-55	10	ТНВ на рубки ухода стр.38 т.35 Москва 1999 г		18,2		1,65
6.Сортировка, штабелевка древесины на верхнем складе. Сортименты длиной 2,1м и более. Объем хлыста 0,13-0,22 кбм. Состав звена - штабелевщик	м^3	30,00	ручная	10	ТНВ на рубки ухода стр.50 т.43 Москва 1999 г		9,0		3,33
7.Очистка мест рубок ухода за лесом. Хвойные и мягколиственные породы; количество порубочных остатков более 60 скл. м3 на 1 га. (Состав звена - лесоруб)	склм^3	60,00	ручная	10	ТНВ на рубки ухода стр.53 т.46 Москва 1999 г		19,6		3,06
Доставка рабочих к месту работы и обратно (бригада 5 человек)	смена		автомобиль	10				0,03	0,03

НОРМАТИВНО-ТЕХНОЛОГИЧЕСКАЯ КАРТА № 4
напроходные рубки

на 1 га

Наименование работ	Ед. изм.	Объем работ на принятую ед. изм. готового объекта	Состав агрегата трактора, машины, орудия	Тарифный разряд работ	Наименование нормативного документа	Нормы выработки		Потребное количество времени (по утверждён.нормам)	
						на агр./ смену	начел./ день	агр./ смена	чел./ день
1.Валка леса бензомоторными пилами. Объем хлыста 0,23-0,36 кбм. хвойных и мягколиственных пород (состав звена вальщик + лесоруб)	м3	45,00	«Хускварна»	10	ТНВ на рубки ухода стр.11.т.7 Москва 1999 г		54,90		0,82
2.Обрезка сучьев и вершин бензомоторными пилами на лесосеке. Объем хлыста 0,23-0,36 кбм. хвойных и мягколиственных пород (состав звена - обрезчик сучьев)	м3	40,00	«Хускварна»	10	ТНВ на рубки ухода стр.12.т.8 Москва 1999 г		21,50		1,86
3.Раскряжевка хлыстов бензомоторными пилами на лесосеке. Объем хлыста 0,23-0,36 кбм. хвойных и мягколиственных пород (Состав звена раскряжевщик + разметчик хлыстов)	м3	40,00	«Хускварна»	10	ТНВ на рубки ухода стр.26 т. 22 Москва 1999 г		45,70		0,88
4.Зачистка сучьев после раскряжевки. Объем хлыста 0,23-0,36 кбм. (Состав звена - обрезчик сучьев)	м3	40,00	топор	10	ТНВ на рубки ухода стр.37 т.34 Москва 1999 г		52,8		0,76
5.Трелевка хлыстов трактором ТДТ-55, ЛХТ-55 на расстояние до 300м. Объем хлыста 0,23-0,36 кбм. (Состав звена -тракторист на трелевке + чекеровщик)	м3	40,00	ТДТ-55	10	ТНВ на рубки ухода стр.38 т. 35 Москва 1999 г		23,6		1,69
6.Сортировка, штабелевка древесины на верхнем складе. Сортименты длиной 2,1м и более. Объем хлыста 0,23-0,36 кбм. (Состав звена - штабелевщик)	м3	40,00	ручная	10	ТНВ на рубки ухода стр.50 т.43 Москва 1999 г		9,6		4,17
7.Очистка мест рубок ухода за лесом . Хвойные и мягколиственные породы, количество порубочных остатков более 60 скл. м3 на 1 га. Состав звена - лесоруб	склм3	60,00	ручная	10	ТНВ на рубки ухода стр.53 т.46 Москва 1999 г		19,6		3,06
Доставка рабочих к месту работы и обратно (бригада 5 человек)	смена		автомобиль	10				0,03	0,03

НОРМАТИВНО-ТЕХНОЛОГИЧЕСКАЯ КАРТА № 5
на выборочные санитарные рубки

на 1 га

Наименование работ	Ед. изм.	Объем работ на принятую ед. изм. готового объекта	Состав агрегата трактора, машины, орудия	Тарифный разряд работ	Наименование нормативного документа	Нормы выработки		Потребное количество времени (по утвержд. нормам)	
						на агр./ смену	начел./ день	агр./ смена	чел./ день
1.Валка леса бензомоторными пилами. Объем хлыста 0,37-0,54 кбм. хвойных и мягколиственных. пород (состав звена вальщик + лесоруб)	м^3	56,00	«Хускварна»	10	ТНВ на рубки ухода стр.11.т.7 Москва 1999 г		71,00		0,79
2.Обрезка сучьев и вершин бензомоторными пилами на лесосеке. Объем хлыста 0,37-0,54 кбм. хвойных и мягколиственных пород (состав звена - обрезчик сучьев)	м^3	50,00	«Хускварна»	10	ТНВ на рубки ухода стр.12.т.8 Москва 1999 г		30,90		1,62
3.Раскряжевка хлыстов бензомоторными пилами на лесосеке. Объем хлыста 0,37-0,54 кбм. хвойных и мягколиственных пород (Состав звена раскряжевщик + разметчик хлыстов)	м^3	50,00	«Хускварна»	10	ТНВ на рубки ухода стр.26 т. 22 Москва 1999 г		58,20		0,86
4.Зачистка сучьев после раскряжевки. Объем хлыста 0,37-0,54 кбм. (Состав звена - обрезчик сучьев)	м^3	50,00	топор	10	ТНВ на рубки ухода стр.37 т.34 Москва 1999 г		60,0		0,83
5.Трелевка хлыстов трактором ТДТ-55, ЛХТ-55 на расстояние до 300м. Объем хлыста 0,37-0,54 кбм. (Состав звена -тракторист на трелевке + чекеровщик)	м^3	50,00	ТДТ-55	10	ТНВ на рубки ухода стр.38 т.35 Москва 1999 г		32,6		1,53
6.Сортировка, штабелевка древесины на верхнем складе. Сортименты длиной 2,1м и более. Объем хлыста 0,37-0,54 кбм. (Состав звена - штабелевщик)	м^3	50,00	ручная	10	ТНВ на рубки ухода стр.50 т.43 Москва 1999 г		11,0		4,55
7.Очистка мест рубок ухода за лесом. Хвойные и мягколиственные породы, количество порубочных остатков более 60 скл. м3 на 1 га. (Состав звена - лесоруб)	склм^3	60,00	ручная	10	ТНВ на рубки ухода стр.53 т.46 Москва 1999 г		19,6		3,06
Доставка рабочих к месту работы и обратно (бригада 5 человек)	смена		автомобиль	10				0,03	0,03

НОРМАТИВНО-ТЕХНОЛОГИЧЕСКАЯ КАРТА № 6
на прочие лесохозяйственные рубки

на 1 га

Наименование работ	Ед. изм.	Объем работ на принятую ед. изм. готового объекта	Состав агрегата трактора, машины, орудия	Тарифный разряд работ	Наименование нормативного документа	Нормы выработки		Потребное количество времени (по утвержд. нормам)	
						на агр./ смену	начел./ день	агр./ смена	чел./ день
1.Валка леса бензомоторными пилами. Объем хлыста 0,55-0,76 кбм. хвойных и мягколиственных пород (состав звена вальщик + лесоруб)	м^3	193,00	«Хускварна»	10	ТНВ на рубки ухода стр.11.т.7 Москва 1999 г		86,30		2,24
2.Обрезка сучьев и вершин бензомоторными пилами на лесосеке. Объем хлыста 0,55-0,76 кбм. хвойных и мягколиственных пород (состав звена - обрезчик сучьев)	м^3	159,00	«Хускварна»	10	ТНВ на рубки ухода стр.12.т.8 Москва 1999 г		37,40		4,25
3.Раскряжевка хлыстов бензомоторными пилами на лесосеке. Объем хлыста 0,55-0,76 кбм. хвойных и мягколиственных пород (Состав звена раскряжевщик + разметчик хлыстов)	м^3	159,00	«Хускварна»	10	ТНВ на рубки ухода стр.26 т. 22 Москва 1999 г		69,80		2,28
4.Зачистка сучьев после раскряжевки. Объем хлыста 0,55-0,76 кбм. (Состав звена - обрезчик сучьев)	м^3	159,00	топор	10	ТНВ на рубки ухода стр.37 т.34 Москва 1999 г		91,0		1,75

Наименование работ	Ед. изм.	Объем работ на принятую ед. изм. готового объекта	Состав агрегата трактора, машины, орудия	Тарифный разряд работ	Наименование нормативного документа	Нормы выработки		Потребное количество времени (по утвержд. нормам)	
						на агр./ смену	начел./ день	агр./ смена	чел./ день
5.Трелевка хлыстов трактором ТДТ-55, ЛХТ-55 на расстояние до 300м. Объем хлыста 0,55-0,76 кбм. (Состав звена -тракторист на трелевке + чекеровщик)	$м^3$	159,00	ТДТ-55	10	ТНВ на рубки ухода стр.38 т.35 Москва 1999 г		39,5		4,03
6.Сортировка, штабелевка древесины на верхнем складе. Сортименты длиной 2,1м и более. Объем хлыста 0,55-0,76 кбм. (Состав звена - штабелевщик)	$м^3$	159,00	ручная	10	ТНВ на рубки ухода стр.50 т.43 Москва 1999 г		12,1		13,14
7.Очистка мест рубок ухода за лесом. Хвойные и мягколиственные породы, количество порубочных остатков более 80 скл. м3 на 1 га. (Состав звена - лесоруб)	$склм^3$	80,00	ручная	10	ТНВ на рубки ухода стр.53 т.46 Москва 1999 г		22,6		3,54
Доставка рабочих к месту работы и обратно (бригада 5 человек)	смена		автомобиль	10				0,03	0,03

НОРМАТИВНО-ТЕХНОЛОГИЧЕСКАЯ КАРТА № 7
на очистку леса от захламленности *(неликвид)*

на 1 га

Наименование работ	Ед. изм.	Объем работ на принятую ед. изм. готового объекта	Состав агрегата трактора, машины, орудия	Тарифный разряд работ	Наименование нормативного документа	Нормы выработки		Потребное количество времени (по утвержд. нормам)	
						на агр./ смену	начел./ день	агр./ смена	чел./ день
Очистка мест рубок ухода за лесом. Хвойные и мягколиственные породы, количество порубочных остатков более 20 скл. м3 на 1 га. Состав звена - лесоруб	$склм^3$	20,00	ручн	10	ТНВ на рубки ухода стр.53 т.46 Москва 1999 г		13,6		1,47
Доставка рабочих к месту работы и обратно (бригада 5 человек)	смена		а/мобиль	10				0,03	0,03

НОРМАТИВНО-ТЕХНОЛОГИЧЕСКАЯ КАРТА № 8
на очистку от захламленности

на 1 га

Наименование работ	Ед. изм.	Объем работ на принятую ед. изм. готового объекта	Состав агрегата трактора, машины, орудия	Тарифный разряд работ	Наименование нормативного документа	Нормы выработки		Потребное количество времени (по утвержд. нормам)	
						на агр./ смену	начел./ день	агр./ смена	чел./ день
1.Валка леса бензомоторными пилами. Объем хлыста 0,13-0,22 кбм. хвойных и мягколиственных пород (состав звена вальщик + лесоруб)	$м^3$	34,00	«Хускварна»	10	ТНВ на рубки ухода стр.11.т.7 Москва 1999 г		40,50		0,84
2.Обрезка сучьев и вершин бензомоторными пилами на лесосеке. Объем хлыста 0,13-0,22 кбм. хвойных и мягколиственных пород (состав звена - обрезчик сучьев)	$м^3$	30,00	«Хускварна»	10	ТНВ на рубки ухода стр.12.т.8 Москва 1999 г		15,80		1,90
3.Раскряжевка хлыстов бензомоторными пилами на лесосеке. Объем хлыста 0,13-0,22 кбм. хвойных и мягколиственных пород (Состав звена раскряжевщик + разметчик хлыстов)	$м^3$	30,00	«Хускварна»	10	ТНВ на рубки ухода стр.26 т. 22 Москва 1999 г		32,70		0,92
4.Зачистка сучьев после раскряжевки. Объем хлыста 0,13-0,22 кбм. (Состав звена - обрезчик сучьев)	$м^3$	30,00	топор	10	ТНВ на рубки ухода стр.37 т.34 Москва 1999 г		45,2		0,66
5.Трелевка хлыстов трактором ТДТ-55, ЛХТ-55 на расстояние до 300м. Объем хлыста 0,13-0,22 кбм. (Состав звена - тракторист на трелевке + чекеровщик)	$м^3$	30,00	ТДТ-55	10	ТНВ на рубки ухода стр.38 т.35 Москва 1999 г		18,2		1,65
6.Сортировка, штабелевка древесины на верхнем складе. Сортименты длиной 2,1м и более. Объем хлыста 0,13-0,22 кбм. (Состав звена - штабелевщик)	$м^3$	30,00	ручная	10	ТНВ на рубки ухода стр.50 т.43 Москва 1999 г		9,0		3,33
7.Очистка мест рубок ухода за лесом. Хвойные и мягколиственные породы количество порубочных остатков более 20 скл. м3 на 1 га. (Состав звена - лесоруб)	$склм^3$	20,00	ручная	10	ТНВ на рубки ухода стр.53 т.46 Москва 1999 г		13,6		1,47
Доставка рабочих к месту работы и обратно (бригада 5 человек)	смена		автомобиль	10				0,03	0,03

НОРМАТИВНО-ТЕХНОЛОГИЧЕСКАЯ КАРТА № 9
на разрубку квартальной просеки шириной 1 м.
нормообразующие факторы: запас на 1 га 200 кбм., средний объём хлыста 0,77-1,02 кбм.,
условия: зимние, равнинные.

на 1 км

Наименование работ	Ед. изм.	Объем работ на принятую ед. изм. готового объекта	Состав агрегата трактора, машины, орудия	Тарифный разряд работ	Наименование нормативного документа	Нормы выработки		Потребное количество времени (по утвержд. нормам)	
						на агр./ смену	начел./ день	агр./ смена	начел./ день
Прорубка визиров по заданному направлению, уборка вырубленного хвороста на сторону, заготовка вешек и проведение линий, затеска деревьев на границе визира в насаждениях, км с полнотой 1.0-0.8, сосновые и лиственные	км	0,10		10	ТНВ на рубки ухода стр.73.т.72 п.1 Москва 1999 г		1,90		0,05
Промер визиров (просек, граничных линий) стальной лентой с приготовлением и постановкой пикетных кольев через 100м	км	0,05		10	ТНВ на рубки ухода стр.74.т.72 п.3 Москва 1999 г		3,70		0,01
Сплошной перечет деревьев в насаждениях с ограничением 10 метровой полосы	га	0,10		10	ТНВ на рубки ухода стр.74.т.72 п.5 Москва 1999 г		2,20		0,05
Изготовление из растущего леса деляночных столбов, копка ям (сосна, обычный грунт)	шт.	0,33		10	ТНВ на рубки ухода стр.74-75.т.72 п.7 Москва 1999 г		8,2		0,04
Валка деревьев	кбм	25,00	вальщик, лесоруб, б/ пила	10	ТНВ на рубки ухода стр.11-т.7 Москва 1999 г		105,30		0,24
Обрезка сучьев и вершин б/пилами	кбм	22,00	обрубщик сучьев б/пила	10	ТНВ на рубки ухода стр.12-т.8 Москва 1999 г		43,60		0,50
3.Раскряжевка хлыстов бензомоторными пилами на лесосеке. Объем хлыста 0,77-1,02 кбм. хвойных и мягколиственных пород (Состав звена раскряжевщик + разметчик хлыстов)	$м^3$	22,00	«Хускварна»	10	ТНВ на рубки ухода стр.26 т. 22 Москва 1999 г		81,70		0,27
4.Зачистка сучьев после раскряжевки. Объем хлыста 0,77-1,02 кбм. (Состав звена - обрезчик сучьев .)	$м^3$	22,00	топор	10	ТНВ на рубки ухода стр.37 т.34 Москва 1999 г		120,0		0,18
Подбор и сжигание сучьев (очистка мест рубок с учётом по количеству)	кбм	25,00	лесоруб	10	ТНВ на рубки ухода стр.53 т.46 Москва 1999 г		29,20		0,86
Сортировка-штабелёвка (состав звена - штабелевщик)	кбм	22,00		10	ТНВ на рубки ухода стр.50-т.43 Москва 1999 г		13,40		1,64
Трелёвка хлыстов на расстояние до 500 м.	кбм	22,00	ТДТ-40 тракторист, чекеровщик	10	ТНВ на рубки ухода с.39т.35 Москва 1999 г	35,00	35,00	0,63	0,63
Сплошная расчистка от кустарников и мелколесья, сдвигание их в сторону, корчевка кустарников и единичных деревьев, сгребание срезанного и выкорчеванного кустарника, мелколесья на расстояние до 50м, сжигание.	га	0,10		10	МТНВ-л/к 2006г.Москва, лист.20, таб.4.1.6.	1,25	1,25	0,08	0,08
Корчёвка пней диаметром до 30см на полосе шириной 4 м по центру разрыва для проезда противопож. (до 500 шт. на 1 га)	га	0,03	Т-130, тракторист	10	МТНВ-2006г.Москва, лист.16, таб.4.1.1.	0,32	0,32	0,08	0,08
Перемещение пней диаметром до 30см в кучи на расстояние до 400м	га	0,10	Т-130, тракторист	10	МТНВ-2006г.Москва, лист.17, таб.4.1.2.	1,00	1,00	0,10	0,10
Планировка площади на 4-х м. полосе для проезда транспорта (100м3 грунта)	га	0,03	ТДТ-55 ТДТ-40 ДТ-75 Т130	10	МТНВ-2006 Москва лист 21, табл. 4.1.7	2,20	2,20	0,01	0,01
Устройство минерализованных полос по границам просек с числом пней до 301-500 шт. на 1 га.	км	0,10	ТДТ-55 ТДТ-40	10	МТНВ-2006 Москва лист 46 таб. 4.1.35	13,40	13,40	0,01	0,01
Доставка рабочих к месту работы и обратно (бригада 4 человека)	смена		автомобиль	10				0,03	0,03

НОРМАТИВНО-ТЕХНОЛОГИЧЕСКАЯ КАРТА № 10
на строительство дороги лесохозяйственного назначения шириной 10 м,
нормообразующие факторы: запас на 1 га 250 кбм., средний объём хлыста 0,77-1,02 кбм., условия: зимние, равнинные.

На 1 км

Наименование работ	Ед. изм.	Объем работ на принятую ед. изм. готового объекта	Состав агрегата трактора, машины, орудия	Тарифный разряд работ	Наименование нормативного документа	Нормы выработки		Потребное количество времени (по утвержд. нормам)	
						на агр./ смену	начел./ день	агр./ смена	начел./ день
Прорубка визиров по заданному направлению, уборка вырубленного хвороста на сторону, заготовка вешек и проведение линий, затеска деревьев на границе визира в насаждениях, км с полнотой 1.0-0.8, сосновые и лиственные	км	1,00		10	ТНВ на рубки ухода стр.73.т.72 п.1 Москва 1999 г		1,90		0,53
Промер визиров (просек, граничных линий)стальной лентой с приготовлением и постановкой пикетных кольев через 100м	км	0,50		10	ТНВ на рубки ухода стр.74.т.72 п.3 Москва 1999 г		3,70		0,14
Сплошной перечет деревьев в насаждениях с ограничением 10 метровой полосы	га	1,00		10	ТНВ на рубки ухода стр.74.т.72 п.5 Москва 1999 г		2,20		0,45
Изготовление из растущего леса.деляночных столбов, копка ям (сосна, обычный грунт)	шт.	0,33		10	ТНВ на рубки ухода стр.74-75.т.72 п.7 Москва 1999 г		8,2		0,04
Валка деревьев	кбм	250,00	вальщик, лесоруб, б/пила	10	ТНВ на рубки ухода стр.11-т.7 Москва 1999 г		105,30		2,37
Обрезка сучьев и вершин б/пилами	кбм	223,00	обрубщик сучьев б/пила	10	ТНВ на рубки ухода стр.12-т.8 Москва 1999 г		43,60		5,11
3.Раскряжевка хлыстов бензомоторными пилами на лесосеке. Объем хлыста 0,77-1,02 кбм. хвойных и мягколиственных пород (Состав звена раскряжевщик + разметчик хлыстов)	$м^3$	223,00	«Хускварна»	10	ТНВ на рубки ухода стр.26 т. 22 Москва 1999 г		81,70		2,73
4.Зачистка сучьев после раскряжевки. Объем хлыста 0,77-1,02 кбм. (Состав звена - обрезчик сучьев)	$м^3$	223,00	топор	10	ТНВ на рубки ухода стр.37 т.34 Москва 1999 г		120,0		1,86
Подбор и сжигание сучьев (очистка мест рубок с учётом по количеству)	кбм	250,00	лесоруб	10	ТНВ на рубки ухода стр.53-т.46 Москва 1999 г		29,20		8,56
Сортировка-штабелёвка (состав звена - штабелевщик)	кбм	223,00		10	ТНВ на рубки ухода стр.50-т.43 Москва 1999 г		13,40		16,64
Трелёвка хлыстов на расстояние до 500 м.	кбм	223,00	ТДТ-40 тракторист, чекеровщик	10	ТНВ на рубки ухода с.39т.35 Москва 1999 г	35,00	35,00	6,37	6,37
Сплошная расчистка от кустарников и мелколесья, сдвигание их в сторону, корчевка кустарников и единичных деревьев, сгребание срезанного и выкорчеванного кустарника, мелколесья на расстояние до 50м, сжигание.	га	1,00		10	МТНВ-л/к 2006г.Москва, лист.20, таб.4.1.6.	1,25	1,25	0,80	0,80
Корчёвка пней диаметром до 30см на полосе шириной 4 м по центру разрыва для проезда противопож. (до 500 шт. на 1 га)	га	0,40	Т-130, тракторист	10	МТНВ-2006г.Москва, лист.16, таб.4.1.1.	0,32	0,32	1,25	1,25
Перемещение пней диаметром до 30см в кучи на расстояние до 400м	га	0,40	Т-130, тракторист	10	МТНВ-2006г.Москва, лист.17, таб.4.1.2.	1,00	1,00	0,40	0,40
Планировка площади на 4-х м. полосе для проезда транспорта (100м3 грунта)	га	0,40	ТДТ-55 ТДТ-40 ДТ-75 Т130	10	МТНВ-2006 Москва лист.21 табл. 4.1.7	2,20	2,20	0,18	0,18
Устройство минерализованных полос по границам разрыва с числом пней до 301-500 шт. на 1 га.	км	1,00	ТДТ-55 ТДТ-40	**10**	МТНВ-2006 Москва лист.46 таб. 4.1.35	13,40	13,40	0,07	0,07
Доставка рабочих к месту работы и обратно (бригада 4 человека)	смена		автомобиль	10				0,03	0,03

НОРМАТИВНО-ТЕХНОЛОГИЧЕСКАЯ КАРТА № 11
на содействие естественному возобновлению леса с сохранением подроста

на 1 га

Наименование работ	Ед. изм.	Объем работ на принятую ед. изм. готового объекта	Состав агрегата трактора, машины, орудия	Тарифный разряд работ	Наименование нормативного документа	Нормы выработки		Потребное количество времени (по утвержд. нормам)	
						на агр./ смену	начел./ день	агр./ смена	чел./ день
Прорубка визиров шириной 1м по заданному направлению, уборка вырубленного хвороста на сторону, заготовка вешек и проведение линий, затеска деревьев на границе визира в насаждениях, км с полнотой 1.0-0.8, сосновые и лиственные	км	0,40		10	ТНВ на рубки ухода стр.73.т.72 п.1 Москва 1999 г		1,90		0,21
Промер визиров (просек, граничных линий) стальной лентой с приготовлением и постановкой пикетных кольев через 100м	км	0,40		10	ТНВ на рубки ухода стр.74.т.72 п.3 Москва 1999 г		3,70		0,11
Ленточный перечет деревьев в насаждениях с ограничением 10 метровой полосы	га/ км	0,40		10	ТНВ на рубки ухода стр.74.т.72 п.6 Москва 1999 г		3,00		0,13
Изготовление из растущего леса деляночных столбов (сосна, обычный грунт)	шт.	0,33		10	ТНВ на рубки ухода стр.74-75.т.72 п.7 Москва 1999 г		8,2		0,04
Очистка мест рубок ухода за лесом . Хвойные и мягколиственные породы, количество порубочных остатков более 20 скл. м3 на 1 га.	$скл.м^3$	4,00		10	ТНВ на рубки ухода стр.53 т.46 Москва 1999 г		13,6		0,29
Освобождение и оправка подроста	га/ км	1,00		10	ТНВ на рубки ухода стр. 73 таб. 72 Москва 1999 г		0,3		3,33
Доставка рабочих к месту работы и обратно (бригада 5 чел.)	сме-на		а/мобиль	10				0,03	0,03

НОРМАТИВНО-ТЕХНОЛОГИЧЕСКАЯ КАРТА № 12
на содействие естественному возобновлению леса (минерализация почвы)

на 1 га

Наименование работ	Ед. изм.	Объем работ на принятую ед. изм. готового объекта	Состав агрегата трактора, машины, орудия	Тарифный разряд работ	Наименование нормативного документа	Нормы выработки		Потребное количество времени (по утвержд. нормам)	
						на агр./ смену	начел./ день	агр./ смена	чел./ день
Прорубка визиров шириной 1м по заданному направлению, уборка вырубленного хвороста на сторону, заготовка вешек и проведение линий, затеска деревьев на границе визира в насаждениях, км с полнотой 1.0-0.8. сосновые и лиственные	км	0,40		10	ТНВ на рубки ухода стр.73.т.72 п.1 Москва 1999 г		2,85		0,14
Промер визиров (просек, граничных линий) стальной лентой с приготовлением и постановкой пикетных кольев через 100м	км	0,40		10	ТНВ на рубки ухода стр.74.т.72 п.3 Москва 1999 г		3,70		0,11
Ленточный перечет деревьев в насаждениях с ограничением 10 метровой полосы	га/ км	0,40		10	ТНВ на рубки ухода стр.74.т.72 п.6 Москва 1999 г		3,00		0,13
Изготовление из растущего леса деляночных столбов (сосна, обычный грунт)	шт.	0,33		10	ТНВ на рубки ухода стр.74-75.т.72 п.7 Москва 1999 г		8,2		0,04
Минерализация почвы трактором ДТ-75 с агрегатом ПЛН-4-35 расстояние между центрами борозд 4м при длине гона свыше 250м (почва средняя)	га	1,00		10	ТНВ на работы в лесных питомниках стр.14 Т.3.5		5,4		0,19
Доставка рабочих к месту работы и обратно (бригада 5 чел.)	сме-на		автомобиль	10				0,03	0,03

НОРМАТИВНО-ТЕХНОЛОГИЧЕСКАЯ КАРТА № 13
на заготовку семян со стоящих деревьев

на 1 кг

Наименование работ	Ед. изм.	Объем работ на принятую ед. изм. Готового объекта	Состав агрегата трактора, машины, орудия	Тарифный разряд работ	Наименование нормативного документа	Нормы выработки		Потребное количество времени (по утвержд. нормам)	
						на агр./ смену	начел./ день	агр./ смена	чел./ день
Сбор шишек со стоящих деревьев высотой до 5 м с помощью лестниц хвойных пород (сосна обыкновенная), урожайность хорошая (4 балла)	кг	100,00		10	ТНВ на лесокультурные работы Т.4.3.1 стр.99 Москва 1990 г		25,4		3,9
Переработка шишек, собранных с деревьев хвойных пород (сосна обыкновенная)	кг	100,00		10	ТНВ на лесокультурные работы Т.4.3.3 стр.104 Москва 1990 г		114,0		0,88
Доставка рабочих к месту работы и обратно и вывозка собранной шишки (бригада 4 чел.)	сме-на		автомобиль	10				0,2	0,2
Закладка семян на хранение: дезинфекция (склад, тара),сортировка по бутылям; проверка семян на влажность (периодичность проверок 3 раза в месяц).	кг	1,00		10					0,3

НОРМАТИВНО-ТЕХНОЛОГИЧЕСКАЯ КАРТА № 14
на заготовку семян со срубленных деревьев

на 1 кг

Наименование работ	Ед. изм.	Объем работ на принятую ед. изм. готового объекта	Состав агрегата трактора, машины, орудия	Тарифный разряд работ	Наименование нормативного документа	Нормы выработки		Потребное количество времени (по утвержд. нормам)	
						на агр./ смену	начел./ день	агр./ смена	чел./ день
Сбор шишек со срубленных деревьев хвойных пород (сосна обыкновенная) урожайность средняя (2 балла)	кг	100,00		10	ТНВ на лесокультурные работы Т.4.3.1 стр.99 Москва 1990 г		51,1		2,0
Переработка шишек собранных с деревьев хвойных пород (сосна обыкновенная)	кг	100,00		10	ТНВ на лесокультурные работы Т.4.3.3 стр.104 Москва 1990 г		114,0		0,88
Доставка рабочих к месту работы и обратно и вывозка собранной шишки (бригада 4 чел.)	смена		автомобиль	10				0,2	0,2
Закладка семян на хранение: дезинфекция (склад, тара),сортировка по бутылям; проверка семян на влажность (периодичность проверок 3 раза в месяц).	кг	1,00		10					0,3

НОРМАТИВНО-ТЕХНОЛОГИЧЕСКАЯ КАРТА № 15
на хранение семян (страхового фонда*)*

на 1 кг

Наименование работ	Ед. изм.	Объем работ на принятую ед. изм. готового объекта	Состав агрегата трактора, машины, орудия	Тарифный разряд работ	Наименование нормативного документа	Нормы выработки		Потребное количество времени (по утвержд. нормам)	
						на агр./ смену	начел./ день	агр./ смена	чел./ день
Закладка семян на хранение: дезинфекция (склад, тара),сортировка по бутылям; проверка семян на влажность (периодичность проверок 3 раза в месяц).	кг	1,00		10					0,3

НОРМАТИВНО-ТЕХНОЛОГИЧЕСКАЯ КАРТА № 16
наустройство противопожарного разрыва шириной 20 м,
по центру разрыва 4-х м. полоса для проезда противопожарной техники.
норм условия: запас 200 м на 1 га, объем хлыста 0,77-1,02 м3

на 1 км

Наименование работ	Ед. изм.	Объем работ на принятую ед. изм. готового объекта	Состав агрегата трактора, машины, орудия	Тарифный разряд работ	Наименование нормативного документа	Нормы выработки		Потребное количество времени (по утвержд. нормам)	
						на агр./ смену	начел./ день	агр./ смена	начел./ день
Прорубка визиров по заданному направлению, уборка вырубленного хвороста на сторону, заготовка вешек и проведение линий, затеска деревьев на границе визира в насаждениях, км с полнотой 1.0-0.8. сосновые и лиственные	км	2,00		10	ТНВ на рубки ухода стр.73.т.72 п.1 Москва 1999 г		1,90		1,05
Промер визиров (просек, граничных линий) стальной лентой с приготовлением и постановкой пикетных кольев через 100м	км	1,00		10	ТНВ на рубки ухода стр.74.т.72 п.3 Москва 1999 г		3,70		0,27
Сплошной перечет деревьев в насаждениях с ограничением 10 метровой полосы	га	2,00		10	ТНВ на рубки ухода стр.74.т.72 п.5 Москва 1999 г		2,20		0,91
Изготовление из растущего леса деляночных столбов, копка ям (сосна, обычный грунт)	шт.	0,33		10	ТНВ на рубки ухода стр.74-75.т.72 п.7 Москва 1999 г		8,2		0,04
Валка деревьев	кбм	400,00	вальщик, лесоруб, б/пила	10	ТНВ на рубки ухода стр.11-т.7 Москва 1999 г		105,30		3,80
Обрезка сучьев и вершин б/пилами	кбм	357,00	обрубщик сучьев б/пила	10	ТНВ на рубки ухода стр.12-т.8 Москва 1999 г		43,60		8,19
3.Раскряжевка хлыстов бензомоторными пилами на лесосеке. Объем хлыста 0,77-1,02 кбм. хвойных и мягколиственных пород (Состав звена раскряжевщик + разметчик хлыстов)	$м^3$	357,00	«Хускварна»	10	ТНВ на рубки ухода стр.26 т. 22 Москва 1999 г		81,70		4,37
4.Зачистка сучьев после раскряжевки. Объем хлыста 0,77-1,02 кбм. (Состав звена - обрезчик сучьев)	$м^3$	357,00	топор	10	ТНВ на рубки ухода стр.37 т.34 Москва 1999 г		120,0		2,98
Подбор и сжигание сучьев (очистка мест рубок с учётом по количеству)	кбм	400,00	лесоруб	10	ТНВ на рубки ухода стр.53-т.46 Москва 1999 г		29,20		13,70
Сортировка-штабелёвка (состав звена - штабелевщик)	кбм	357,00		10	ТНВ на рубки ухода стр.50-т.43 Москва 1999 г		13,40		26,64
Трелёвка хлыстов на расстояние до 500 м.	кбм	357,00	ТДТ-40 тракторист, чекеровщик	10	ТНВ на рубки ухода с.39т.35 Москва 1999 г	35,00	35,00	10,20	10,20
Сплошная расчистка от кустарников и мелколесья, сдвигание их в сторону, корчевка кустарников и единичных деревьев, сгребание срезанного и выкорчеванного кустарника, мелколесья на расстояние до 50м, сжигание.	га	2,00		10	МТНВ-л/к 2006г.Москва, лист.20, таб.4.1.6.	1,25	1,25	1,60	1,60
Корчёвка пней диаметром до 30см на полосе шириной 4 м по центру разрыва для проезда противопож. (до 500 шт. на 1 га)	га	0,40	Т-130, тракторист	10	МТНВ-2006г.Москва, лист.16, таб.4.1.1.	0,32	0,32	1,25	1,25
Перемещение пней диаметром до 30см в кучи на расстояние до 400м	га	0,40	Т-130, тракторист	10	МТНВ-2006г.Москва, лист.17, таб.4.1.2.	1,00	1,00	0,40	0,40
Планировка площади на 4-х м. полосе для проезда транспорта (100м3 грунта)	га	0,40	ТДТ-55 ТДТ-40 ДТ-75 Т130	10	МТНВ-2006 Москва лист.21 табл. 4.1.7	2,20	2,20	0,18	0,18
Устройство минерализованных полос по границам разрыва с числом пней до 301-500 шт. на 1 га.	км	2,00	ТДТ-55 ТДТ-40	**10**	МТНВ-2006 Москва лист.46 таб. 4.1.35	**13,40**	**13,40**	0,15	0,15
Доставка рабочих к месту работы и обратно (бригада 4 человека)	сме-на		автомобиль	10				0,03	0,03

НОРМАТИВНО-ТЕХНОЛОГИЧЕСКАЯ КАРТА № 17
на уход за противопожарным разрывом шириной 20 м,
по центру разрыва 4-х м. полоса для проезда противопожарной техники.норм

на 1 га

Наименование работ	Ед. изм.	Объем работ на принятую ед. изм. готового объекта	Состав агрегата трактора, машины, орудия	Тарифный разряд работ	Наименование нормативного документа	Нормы выработки		Потребное количество времени (по утвержд. нормам)	
						на агр./ смену	начел./ день	агр./ смена	начел./ день
Сплошная расчистка (срезка) от кустарников и мелколесья при характеристике участка - густые заросли	га	2,00		10	МТНВ-л/к 2006г. Москва, лист.20, таб.4.1.6.	0,70	0,70	2,86	2,86
Сгребание срезанного мелколесья и кустарника на расстояние 50м	га	2,00		10	МТНВ-л/к 2006г.Москва, лист.20, таб.4.1.6.	1,86	1,86	1,08	1,08
Сжигание кустарника и мелколесья (с кол-вом 80 скл. кбм. на 1 га)	скл. кбм.	160,00	лесоруб	10	ТНВ на рубки ухода стр.52-т.45 Москва 1999 г	25,70	25,70	6,23	6,23
Планировка площади на 4-х м. полосе для проезда транспорта	га	0,40	ТДТ-55 ТДТ-40	10	МТНВ-2006 Москва лист.21 табл. 4.1.7	2,20	2,20	0,18	0,18

НОРМАТИВНО-ТЕХНОЛОГИЧЕСКАЯ КАРТА № 18
насоздание защитных противопожарных полос путём контролируемого выжигания сухой травы
нормообразующие факторы: от естественных опорных рубежей

на 1 га

Наименование работ	Ед. изм.	Объем работ на принятую ед. изм. готового объекта	Состав агрегата трактора, машины, орудия	Тарифный разряд работ	Наименование нормативного документа	Нормы выработки		Потребное количество времени (по утвержд. нормам)	
						на агр./ смену	начел./ день	агр./ смена	начел./ день
1.Огневая разведка (регулярные посещения леса с пробными зажиганиями сухой травы)	сме-на		АЦ-30, бригада из 2 чел. ЗА, РЛО	10				0,03	0,03
2.Создание защитной полосы огневым способом, осмотр пройденной площади и ликвидация очагов длительного горения	час	1,00	бригада из 5 чел. зажигат. Аппарат-2шт, РЛО5шт.	10	Рекомендации по созданию защит.полос Москва . 1999г. Стр.6 п.3.6		7,00		0,14
3.Доставка рабочих к месту работы и обратно (бригада 5 чел).	сме-на		АЦ-30	10				0,03	0,03

НОРМАТИВНО-ТЕХНОЛОГИЧЕСКАЯ КАРТА № 19
насоздание защитных противопожарных полос путём контролируемого выжигания сухой травы

на 1 га

Наименование работ	Ед. изм.	Объем работ на принятую ед. изм. готового объекта	Состав агрегата трактора, машины, орудия	Тарифный разряд работ	Наименование нормативного документа	Нормы выработки		Потребное количество времени (по утвержд. нормам)	
						на агр./ смену	начел./ день	агр./ смена	начел./ день
2.Создание защитной полосы огневым способом, осмотр пройденной площади и ликвидация очагов длительного горения	га	1,00	бригада из 2 чел. Зажигательный аппарат - 2шт, РЛО 5шт.	10	Рекомендации по созданию защит.полос Москва, 1999г. Стр.6 п.3.6		8,00		0,13

НОРМАТИВНО-ТЕХНОЛОГИЧЕСКАЯ КАРТА № 20
науход за минерализованными полосами в один проход шириной 1,4 м.
нормообразующие факторы: на свежих вырубках с числом пней до 301-500 шт. на 1 га

на 1 км

Наименование работ	Ед. изм.	Объем работ на принятую ед. изм. готового объекта	Состав агрегата трактора, машины, орудия	Тарифный разряд работ	Наименование нормативного документа	Нормы выработки		Потребное количество времени (по утвержд. нормам)	
						на агр./ смену	начел./ день	агр./ смена	начел./ день
1.Подновление минерализованных полос	км	1,00	ТДТ-55	10	МТНВ-2006 Москва лист 46 т.4.1.36	19,20	19,20	0,05	0,05
2.Перегон трактора до 25 км	км	1,00	ТДТ-55	10		56,00	56,00	0,02	0,02

НОРМАТИВНО-ТЕХНОЛОГИЧЕСКАЯ КАРТА № 21
наустройство минерализованной полосы в один проход шириной 1,4 м.
нормообразующие факторы: на свежих вырубках с числом пней до 301-500 шт. на 1 га

на 1 км

Наименование работ	Ед. изм.	Объем работ на принятую ед. изм. готового объекта	Состав агрегата трактора, машины, орудия	Тарифный разряд работ	Наименование нормативного документа	Нормы выработки		Потребное количество времени (по утвержд. нормам)	
						на агр./ смену	начел./ день	агр./ смена	начел./ день
1.Проведение минерализованных полос на свежих вырубках с числом пней до 301-500 шт. на 1 га.	км	1,00	ТДТ-55 ТДТ-40	10	МТНВ-2006 лист.46 т.4.1.35	13,40	13,40	0,07	0,07
2.Перегон трактора на расстояние до 25 км	км	10,00	ТДТ-55 ТДТ-40	10		56,00	56,00	0,18	0,18

НОРМАТИВНО-ТЕХНОЛОГИЧЕСКАЯ КАРТА № 22
на *строительство дороги противопожарного назначения шириной 10 м,*
нормообразующие факторы: запас на 1 га 250 кбм. средний объём хлыста 0,77-1,02 кбм. . условия: зимние, равнинные

на 1 км

Наименование работ	Ед. изм.	Объем работ на принятую ед. изм. готового объекта	Состав агрегата трактора, машины, орудия	Тарифный разряд работ	Наименование нормативного документа	Нормы выработки		Потребное количество времени (по утвержд. нормам)	
						на агр./ смену	начел./ день	агр./ смена	начел./ день
Прорубка визиров по заданному направлению, уборка вырубленного хвороста на сторону, заготовка вешек и проведение линий, затеска деревьев на границе визира в насаждениях, км с полнотой 1.0-0.8, сосновые и лиственные	км	1,00		10	ТНВ на рубки ухода стр.73.т.72 п.1 Москва 1999 г		1,90		0,53
Промер визиров (просек, граничных линий) стальной лентой с приготовлением и постановкой пикетных кольев через 100м	км	0,50		10	ТНВ на рубки ухода стр.74.т.72 п.3 Москва 1999 г		3,70		0,14
Сплошной перечет деревьев в насаждениях с ограничением 10 метровой полосы	га	1,00		10	ТНВ на рубки ухода стр.74.т.72 п.5 Москва 1999 г		2,20		0,45
Изготовление из растущего леса деляночных столбов, копка ям (сосна, обычный грунт)	шт.	0,33		10	ТНВ на рубки ухода стр.74-75.т.72 п.7 Москва 1999 г		8,2		0,04
Валка деревьев	кбм	250,00	вальщик, лесоруб, б/пила	10	ТНВ на рубки ухода стр.11-т.7 Москва 1999 г		105,30		2,37
Обрезка сучьев и вершин б/пилами	кбм	223,00	обрубщик сучьев б/пила	10	ТНВ на рубки ухода стр.12-т.8 Москва 1999 г		43,60		5,11
3.Раскряжевка хлыстов бензомоторными пилами на лесосеке. Объем хлыста 0,77-1,02 кбм. хвойных и мягколиственных пород (Состав звена раскряжевщик + разметчик хлыстов)	м3	223,00	«Хускварна»	10	ТНВ на рубки ухода стр.26 т. 22 Москва 1999 г		81,70		2,73
4.Зачистка сучьев после раскряжевки. Объем хлыста 0,77-1,02 кбм. (Состав звена - обрезчик сучьев)	м3	223,00	топор	10	ТНВ на рубки ухода стр.37 т.34 Москва 1999 г		120,0		1,86
Подбор и сжигание сучьев (очистка мест рубок с учётом по количеству)	кбм	250,00	лесоруб	10	ТНВ на рубки ухода стр.53-т.46 Москва 1999 г		29,20		8,56
Сортировка-штабелёвка (состав звена - штабелевщик)	кбм	223,00		10	ТНВ на рубки ухода стр.50-т.43 Москва 1999 г		13,40		16,64
Трелёвка хлыстов на расстояние до 500 м.	кбм	223,00	ТДТ-40 тракторист, чекеровщик	10	ТНВ на рубки ухода с.39т.35 Москва 1999 г	35,00	35,00	6,37	6,37
Сплошная расчистка от кустарников и мелколесья, сдвигание их в сторону, корчевка кустарников и единичных деревьев, сгребание срезанного и выкорчеванного кустарника, мелколесья на расстояние до 50м, сжигание.	га	1,00		10	МТНВ-л/к 2006г.Москва, лист.20, таб.4.1.6.	1,25	1,25	0,80	0,80
Корчёвка пней диаметром до 30см на полосе шириной 4 м по центру разрыва для проезда противопож. (до 500 шт. на 1 га)	га	0,40	Т-130, тракторист	10	МТНВ-2006г.Москва, лист.16, таб.4.1.1.	0,32	0,32	1,25	1,25
Перемещение пней диаметром до 30см в кучи на расстояние до 400м	га	0,40	Т-130, тракторист	10	МТНВ-2006г.Москва, лист.17, таб.4.1.2.	1,00	1,00	0,40	0,40
Планировка площади на 4-х м. полосе для проезда транспорта (100м3 грунта)	га	0,40	ТДТ-55 ТДТ-40 ДТ-75 Т130	10	МТНВ-2006 Москва лист.21 табл. 4.1.7	2,20	2,20	0,18	0,18
Доставка рабочих к месту работы и обратно (бригада 4 человека)	сме-на		автомобиль	10				0,03	0,03

НОРМАТИВНО-ТЕХНОЛОГИЧЕСКАЯ КАРТА №23
на выращивание посадочного материала (открытая корневая система) сосны обыкновенной

на 1 га

Наименование работ	Ед. изм.	Объем работ на принятую ед. изм. готового объекта	Состав агрегата трактора, машины, орудия	Тарифный разряд работ	Наименование нормативного документа	Нормы выработки		Потребное количество времени (по утвержд. нормам)	
						на агр./ смену	начел./ день	агр./ смена	чел./ день
Черный пар									
Вспашка с одновренным боронованием	га	1,0	ДТ-75	12,0	ТНВ стр.13 М. 1995 г	4,3	4,3	0,2	0,5
Обработка почвы гербицидом 2 раза	га	1,0	МТЗ-82	12,0	ТНВ стр.23 М. 1995 г	31,8	31,8	0,03	0,1
Дискование почвы после усыхания сорняков 2 раза	га	2,0	ДТ-75	12,0	ТНВ стр.13 М. 1995 г	10,0	10,0	0,2	0,8
Вывозка минеральных удобрений	км	60,00	ГАЗ, МАЗ	10,0				0,5	1,0
Погрузка мин. удобрений в сеялку	т	0,5	ручная	10,0	ТНВ стр.54 М. 1995 г	5,4	5,4		0,1
Внесение мин.удобрений	га	1,0	МТЗ-82, СЗУ-3,6	12,0	ТНВ стр.25 М. 1995 г	10,6	10,6	0,1	0,2
Перепашка пара с одновременным боронованием	га	1,0	ДТ-75	12,0	ТНВ стр.25 М. 1995 г	4,3	4,3	0,2	0,5
1 год выращивания									
Вспашка почвы	га	1,0	ДТ-75	12,0	ТНВ (1995г.) с.8	4,6		0,2	0,4
Фрезерование с одновременной нарезкой гряд	га	1,0	Т-16	12,0	ТНВ (1995г.) с.20	1,6		0,6	1,3
Подготовка семян к посеву	кг	60,0	вручную	10,0	ТНВ (1995г.) с.59		307		0,2
Погрузка субстрата в мульчирователь	т	10,0	вручную	10,0	ТНВ (1995г.) с.56		6,0		1,7
Мульчирование посевов	га	1,0	МТЗ-82	12,0	ТНВ (1995г.) с.29	2,3		0,4	0,9
Сухая подкормка посевов (2-х кратная)	тыс.м2	10,0	вручную	10,0	ТНВ (1995г.) с.72		1,8		5,5
Опрыскивание посевов фунгицидом (2-х кратная)	га	2,0	МТЗ-82, ОПШ-16	12,0	ТНВ (1995г.) с.33	19,2		0,1	0,2
Опрыскивание посевов гербицидами	га	1,0	МТЗ-82, ОПШ-16	12,0	ТНВ (1995г.) с.23	31,8		0,03	0,1
Прополка посевов	тыс.м2	10,0	вручную	10,0	ТНВ (1995г.) с.70		0,1		142,9
Полив посевов	тыс.м2	100,0	вручную	10,0	ТНВ (1995г.) с.67		2,1		47,6
Погрузка и разгрузка удобрений	т	1,0	вручную	10,0			10,0		0,1
2 год выращивания									
Ранневесенняя культивация посевов	га	1,0	МТЗ-82	12,0	ТНВ (1995) с.31	5,5		0,18	0,4
Внесение минеральных удобрений	га	3,0	МТЗ-82	12,0	ТНВ (1995) с.25	18,3		0,16	0,3
Опрыскивание гербицидами	га	1,0	МТЗ-83 ОПШ-16	12,0	ТНВ(1995г.) с.33	19,2	19,2	0,05	0,1
Прополка посевов вручную (4-х кратная)	тыс.м2	20,0	вручную	10,0	ТНВ (1995г.) с.70		0,1		181,8
Прополка мотыгой (4-хкратная)	тыс.м2	5,0	вручную	10,0	ТНВ (1995г.) с.69		0,2		25,0

Приложение 3. Сведения о насаждениях по Аларскому лесничеству с нарушенной и утраченной устойчивостью,выявленных в результате лесопатологического мониторинга и оперативных лесопатологических обследований

Участковое лесничество	Дача	Квартал	Выдел	Площадь, га	в т.ч. погибшие, оставшиеся на корню	Порода	Запас, $м^3$/га	Общий запас, $м^3$	Код причины ослабления (усыхания)	Причина ослабления (гибели) насаждений
Аларское	Аларская	6	1	0,3	0,3	С	250	75	865	Устойчивый низовой пожар 1-3 летней давности высокой интенсивности
Алятское	Алятская	26	32	14,5	14,5	С	130	1885	865	Устойчивый низовой пожар 1-3 летней давности высокой интенсивности
Алятское	Алятская	26	35	11,5	11,5	С	180	2070	867	Устойчивый низовой пожар 4-10 летней давности средней интенсивности
Алятское	Алятская	26	37	1,2	1,2	С	280	336	867	Устойчивый низовой пожар 4-10 летней давности средней интенсивности
Алятское	Алятская	27	23	5,8	5,8	С	90	522	864	Устойчивый низовой пожар 1-3 летней давности средней интенсивности
Алятское	Алятская	78	13	38,8	38,8	С	180	6984	867	Устойчивый низовой пожар 4-10 летней давности средней интенсивности
Заречное	Заречная	1	19	0,2	0,2	С	170	34	864	Устойчивый низовой пожар 1-3 летней давности средней интенсивности
Заречное	Заречная	1	22	6,8	6,8	С	320	2176	864	Устойчивый низовой пожар 1-3 летней давности средней интенсивности
Заречное	Заречная	1	23	0,2	0,2	С	330	66	864	Устойчивый низовой пожар 1-3 летней давности средней интенсивности
Заречное	Заречная	9	40	1,5	1,5	С	250	375	864	Устойчивый низовой пожар 1-3 летней давности средней интенсивности
Заречное	Заречная	9	41	3,1	3,1	С	200	620	864	Устойчивый низовой пожар 1-3 летней давности средней интенсивности
Заречное	Заречная	10	22	1	1	С	290	290	864	Устойчивый низовой пожар 1-3 летней давности средней интенсивности
Заречное	Заречная	10	23/1*	3,1	3,1	С	200	620	864	Устойчивый низовой пожар 1-3 летней давности средней интенсивности
Заречное	Заречная	10	23/2*	0,7	0,7	С	200	140	864	Устойчивый низовой пожар 1-3 летней давности средней интенсивности
Заречное	Заречная	18	8	15,00	15,00	С	260	3900	865	Устойчивый низовой пожар 1-3 летней давности высокой интенсивности
Заречное	Заречная	18	13	15,00	15,00	С	280	4200	865	Устойчивый низовой пожар 1-3 летней давности высокой интенсивности
Заречное	Заречная	18	15	5,90		С	250	1475	865	Устойчивый низовой пожар 1-3 летней давности высокой интенсивности
Заречное	Заречная	18	19	7,00	7,00	С	210	1470	865	Устойчивый низовой пожар 1-3 летней давности высокой интенсивности
Заречное	Заречная	18	23	17,00	17,00	С	320	5440	865	Устойчивый низовой пожар 1-3 летней давности высокой интенсивности
Заречное	Заречная	18	25	2,80		Б	180	504	865	Устойчивый низовой пожар 1-3 летней давности высокой интенсивности
Заречное	Заречная	18	26/1*	7,00	7,00	С	250	1750	865	Устойчивый низовой пожар 1-3 летней давности высокой интенсивности
Заречное	Заречная	18	26/2*	5,00		С	250	1250	864	Устойчивый низовой пожар 1-3 летней давности средней интенсивности
Заречное	Заречная	18	27	3,70	3,70	С	300	1110	865	Устойчивый низовой пожар 1-3 летней давности высокой интенсивности
Заречное	Заречная	18	28	0,60	0,60	Б	60	36	865	Устойчивый низовой пожар 1-3 летней давности высокой интенсивности
Заречное	Заречная	18	29	2,40	2,40	С	250	600	864	Устойчивый низовой пожар 1-3 летней давности средней интенсивности
Заречное	Заречная	19	26/1*	12,00	12,00	С	230	2760	865	Устойчивый низовой пожар 1-3 летней давности высокой интенсивности
Заречное	Заречная	19	26/2*	1,5	1,5	С	230	345	864	Устойчивый низовой пожар 1-3 летней давности средней интенсивности
Заречное	Заречная	19	30	6,70	6,70	Б	80	536	865	Устойчивый низовой пожар 1-3 летней давности высокой интенсивности
Заречное	Заречная	49	13	20,00	20,00	С	230	4600	865	Устойчивый низовой пожар 1-3 летней давности высокой интенсивности
Заречное	Заречная	49	14/1*	5,00	5,00	Б	140	700	865	Устойчивый низовой пожар 1-3 летней давности высокой интенсивности
Заречное	Заречная	49	14/2*	0,1	0,1	Б	180	18	865	Устойчивый низовой пожар 1-3 летней давности высокой интенсивности
Заречное	Заречная	49	15	34,00	34,00	Б	180	6120	865	Устойчивый низовой пожар 1-3 летней давности высокой интенсивности
Заречное	Заречная	49	26	33,00	33,00	Б	140	4620	865	Устойчивый низовой пожар 1-3 летней давности высокой интенсивности
Заречное	Заречная	49	27	3,10		Б	110	341	864	Устойчивый низовой пожар 1-3 летней давности средней интенсивности
Заречное	Заречная	49	39	7,50		Б	140	1050	865	Устойчивый низовой пожар 1-3 летней давности высокой интенсивности
Заречное	Заречная	50	45	7,20	7,20	С	230	1656	865	Устойчивый низовой пожар 1-3 летней давности высокой интенсивности
Заречное	Заречная	50	47	1,40	1,40	Б	140	196	865	Устойчивый низовой пожар 1-3 летней давности высокой интенсивности
Заречное	Заречная	50	48	16,00	16,00	Б	150	2400	865	Устойчивый низовой пожар 1-3 летней давности высокой интенсивности
Заречное	Заречная	50	49	3,60	3,60	С	140	504	865	Устойчивый низовой пожар 1-3 летней давности высокой интенсивности
Приморское	Приморская	21	1	10		С	220	2200	854	Беглый низовой пожар 1-3 летней давности
Приморское	Приморская	21	10	13		Б	110	1430	854	Беглый низовой пожар 1-3 летней давности
Приморское	Приморская	21	16	4,5		С	290	1305	854	Беглый низовой пожар 1-3 летней давности
Приморское	Приморская	21	17	2,5		С	260	650	854	Беглый низовой пожар 1-3 летней давности
Приморское	Приморская	44	1	6,6		С	240	1584	863	Устойчивый низовой пожар 1-3 летней давности низкой интенсивности
Приморское	Приморская	44	2	12	12	С	290	3480	863	Устойчивый низовой пожар 1-3 летней давности низкой интенсивности
Приморское	Приморская	44	9	5,1		С	290	1479	863	Устойчивый низовой пожар 1-3 летней давности низкой интенсивности
Приморское	Приморская	44	10	11	11	С	320	3520	863	Устойчивый низовой пожар 1-3 летней давности низкой интенсивности
Приморское	Приморская	44	11	6,5	6,5	С	240	1560	863	Устойчивый низовой пожар 1-3 летней давности низкой интенсивности
Приморское	Приморская	44	17	10		С	230	2300	863	Устойчивый низовой пожар 1-3 летней давности низкой интенсивности
Приморское	Приморская	44	18	6,3	6,3	С	200	1260	863	Устойчивый низовой пожар 1-3 летней давности низкой интенсивности
Приморское	Приморская	44	20	9		Б	110	990	863	Устойчивый низовой пожар 1-3 летней давности низкой интенсивности
Приморское	Приморская	44	35	3	3	С	290	870	863	Устойчивый низовой пожар 1-3 летней давности низкой интенсивности
Приморское	Приморская	55	17	26	26	С	130	3380	863	Устойчивый низовой пожар 1-3 летней давности низкой интенсивности
Приморское	Приморская	55	18	24	24	С	230	5520	863	Устойчивый низовой пожар 1-3 летней давности низкой интенсивности
Приморское	Приморская	55	19	19		С	230	4370	863	Устойчивый низовой пожар 1-3 летней давности низкой интенсивности
Приморское	Приморская	55	43	6	6	С	290	1740	821	Ветровал
Приморское	Приморская	61	17	25		С	190	4750	821	Ветровал
Приморское	Приморская	61	20	7,1		С	160	1136	863	Устойчивый низовой пожар 1-3 летней давности низкой интенсивности

Примечание:
* - лесопатологический выдел

Приложение 4. Положение о памятнике природы регионального значения «Баторова роща» от 28.07.2014 г. № 367-пп «Об объявлении природного объекта «Баторова Роща», расположенного на территории муниципального образования «Аларский район» Иркутской области, памятником природы регионального значения»;

ПРАВИТЕЛЬСТВО ИРКУТСКОЙ ОБЛАСТИ

ПОСТАНОВЛЕНИЕ

от 28 июля 2014 г. N 367-пп

ОБ ОБЪЯВЛЕНИИ ПРИРОДНОГО ОБЪЕКТА «БАТОРОВА РОЩА», РАСПОЛОЖЕННОГО НА ТЕРРИТОРИИ МУНИЦИПАЛЬНОГО ОБРАЗОВАНИЯ «АЛАРСКИЙ РАЙОН» ИРКУТСКОЙ ОБЛАСТИ, ПАМЯТНИКОМ ПРИРОДЫ РЕГИОНАЛЬНОГО ЗНАЧЕНИЯ

Список изменяющих документов
(в ред. Постановления Правительства Иркутской области от 06.08.2015 N 386-пп)

В соответствии со статьями 2, 26 Федерального закона от 14 марта 1995 года N 33-ФЗ «Об особо охраняемых природных территориях», статьями 6, 9 Закона Иркутской области от 19 июня 2008 года N 27-оз «Об особо охраняемых природных территориях в Иркутской области», руководствуясь статьей 67 Устава Иркутской области, Правительство Иркутской области постановляет:

1. Объявить:

1) природный объект «Баторова Роща», расположенный на территории муниципального образования Аларский район Иркутской области, памятником природы регионального значения «Баторова Роща»;

2) территорию памятника природы регионального значения «Баторова Роща» особо охраняемой природной территорией регионального значения.

2. Утвердить Положение о памятнике природы регионального значения «Баторова Роща» (прилагается).

3. Утвердить описание границ памятника природы регионального значения «Баторова Роща» (прилагается).

3(1). Установить зону с особыми условиями использования территории в границах территории памятника природы регионального значения «Баторова роща» в соответствии с описанием его границ, утвержденным пунктом 3 настоящего постановления.

(п. 3(1) введен Постановлением Правительства Иркутской области от 06.08.2015 N 386-пп)

3(2). Установить режим зоны с особыми условиями использования территории в соответствии с режимом особой охраны и использования территории памятника природы регионального значения «Баторова роща» согласно Положению о памятнике природы регионального значения «Баторова роща», утвержденному пунктом 2 постановления.

(п. 3(2) введен Постановлением Правительства Иркутской области от 06.08.2015 N 386-пп)

4. Настоящее постановление вступает в силу через десять календарных дней после его официального опубликования.

Губернатор Иркутской области
С.В.ЕРОЩЕНКО

Утверждено
постановлением
Правительства Иркутской области
от 28 июля 2014 года N 367-пп

ПОЛОЖЕНИЕ
О ПАМЯТНИКЕ ПРИРОДЫ РЕГИОНАЛЬНОГО ЗНАЧЕНИЯ
«БАТОРОВА РОЩА»

Список изменяющих документов
(в ред. Постановления Правительства Иркутской области от 06.08.2015 N 386-пп)

Глава 1. ОБЩИЕ ПОЛОЖЕНИЯ

1. Памятник природы регионального значения «Баторова Роща» (далее - Памятник природы) создан в целях сохранения уникального лесного массива и поддержания естественного состояния лесной среды, изучения уникального природного комплекса в природоохранном, научном, эстетическом и эколого-просветительском отношении.

2. Памятник природы расположен на землях лесного фонда (кадастровые кварталы 85:01:031001, 85:01:031305, 85:01:031307) в соответствии с описанием его границ, утвержденным пунктом 3 постановления Правительства Иркутской области от 28 июля 2014 года N 367-пп «Об объявлении природного объекта «Баторова роща», расположенного на территории муниципального образования «Аларский район» Иркутской области, памятником природы регионального значения.

(п. 2 в ред. Постановления Правительства Иркутской области от 06.08.2015 N 386-пп)

3. Памятник природы представляет собой лес частично искусственного происхождения, посаженный по инициативе П.П.Баторова в конце XIX - начале XX века.

4. Территория, границы Памятника природы и ограничения природопользования на территории Памятника природы учитываются при разработке программ социально-экономического развития Иркутской области, схемы территориального планирования муниципального образования Иркутской области «Аларский район», схем землеустройства, лесохозяйственных регламентов лесничеств, проектов освоения лесов.

5. Образование Памятника природы не влечет изъятия земельных участков, входящих в границы Памятника природы, у пользователей, владельцев и собственников.

6. Охрану Памятника природы осуществляет служба по охране природы и озера Байкал Иркутской области (далее - Уполномоченный орган), юридический адрес: 664011, г. Иркутск, ул. Горького, 31; почтовый адрес: 664027, г. Иркутск, ул. Ленина, 1а.

Глава 2. ФИЗИКО-ГЕОГРАФИЧЕСКАЯ ХАРАКТЕРИСТИКА ПАМЯТНИКА ПРИРОДЫ

7. Памятник природы расположен на территории муниципального образования «Аларский район» Иркутской области и занимает общую площадь 2380 га.

Территория Памятника природы относится к Иркутско-Черемховской равнине Предсаянского краевого прогиба в пределах Среднесибирского подтаежно-лесостепного района лесостепной зоны Сибири. Абсолютные отметки участка обследования расположены в диапазоне от 493 м по днищам узких неглубоких падей, до 559 м на плакорах водоразделов. На территории преобладают холмисто-увалистые формы рельефа.

Территория находится в водосборном бассейне р. Аларь. Непосредственно на территории Памятника природы постоянные водотоки и водоемы отсутствуют, имеется временный водоток от оз. Кукунур, который может наполняться водой во время сильных дождей.

Климат резко континентальный с суровой продолжительной малоснежной зимой и теплым с обильными осадками летом. Это определяется физико-географическими условиями территории и атмосферной циркуляцией, характер которой в теплом и холодном полугодиях различны. Среднегодовые температуры колеблются около минус 2°С. Самым холодным месяцем является январь со среднемесячными температурами минус 22 - 24°С, самым теплым - июль +16 - 18°С. Разницы между средними температурами самого холодного и самого теплого месяцев могут достигать 42°С, наиболее высокие июльские дневные температуры воздуха повышаются до 38°С, наиболее низкие ночные в январе - опускаются до минус 50°С. Среднегодовые скорости ветра не превышают 2 - 3 м/сек. В теплый период года выпадает 77 - 90% годовой суммы осадков, которая изменяется на исследуемой территории от 290 до 380 мм. Из-за небольшого количества осадков в зимние месяцы снежный покров достигает максимальной высоты от 15 до 30 см.

По геоботаническому районированию территория Памятника природы относится к Приангарскому сосново-лесостепному округу среднесибирской провинции Евроазиатской хвойно-лесной области. Территория Памятника природы представлена преимущественно сосновым лесом, по периферии которого с северной, северо-западной и северо-восточной части примыкают мелколиственные березовые леса, в сосняках имеются вкрапления березовых и осиновых насаждений и гораздо реже насаждения из лиственницы и ели. В центральной части появление среди подроста ели и лиственницы. С юга и юго-запада к Памятнику природы примыкают увлажненные разнотравные луга в долине р. Аларь, среди которых имеются заболоченные участки.

Флора и фауна на территории Памятника природы представлена 364 видами растений, 2 видами земноводных, 1 видом рептилий, 125 видами птиц и 18 видами млекопитающих. Также отмечено 5 видов растений, 1 вид млекопитающих и 13 видов птиц, внесенных в Красную книгу Иркутской области.

Лесистость составляет 97% территории Памятника природы. Нелесные земли представлены в основном просеками, дорогами и сенокосами.

Глава 3. СОЦИАЛЬНО-ЭКОНОМИЧЕСКАЯ ХАРАКТЕРИСТИКА ПАМЯТНИКА ПРИРОДЫ

8. Социально-экономическими ценностями, сохраняемыми на территории Памятника природы, являются биоразнообразие, ненарушенные ландшафты, редкие виды растений и животных, генетические ресурсы.

Памятник природы имеет историко-культурное значение для местного населения в связи с деятельностью местного ученого и просветителя П.П.Баторова и имеет важное значение для поддержания и воспитания природоохранных традиций.

Эти леса уникальны для лесостепного Аларского района и является важнейшим компонентом экологического каркаса территории в оптимизации экологического состояния Аларского района (в связи с водоохранной, почвозащитной, ветрозащитной функцией лесов).

Помимо важных исторической, рекреационной и санитарно-гигиенической ролей, Памятник природы представляет собой важнейший, с точки зрения благоприятности климатических условий, экологический фактор. Он встает на пути господствующих северо-западных ветров и защищает от их разрушительного действия сельскохозяйственные угодья населенных пунктов Ульзет, Аларь, Ныгда и т.п.

В целом территория Памятника природы относится к категории экологически благополучных, сравнительно чистых пространств, что позволяет считать ее территорией особой экологической ответственности, при использовании которой главным приоритетом является сохранение экосистем в ненарушенном состоянии.

Сохранение уникальности экосистемы на территории Памятника природы благоприятным образом скажется на состоянии окружающей среды Аларского района, сохранит генофонд и будет способствовать росту численности редких и ценных в хозяйственном отношении видов растений и животных, в том числе охотничьих.

Глава 4. ЗАДАЧИ ПАМЯТНИКА ПРИРОДЫ

9. Памятник природы образован для выполнения следующих задач:

1) охраны природных экосистем рощи;

2) охраны редких и исчезающих видов растений и животных;

3) поддержания естественного состояния лесной среды;

4) снижения уровня антропогенного воздействия и сохранение естественных ландшафтов;

5) содействия в проведении научно-исследовательских работ в области биологии без нарушения установленного режима особой охраны Памятника природы;

6) осуществления государственного экологического мониторинга (государственного мониторинга окружающей среды);

7) проведения работ по экологическому просвещению и воспитанию населения.

Глава 5. РЕЖИМ ОСОБОЙ ОХРАНЫ И ИСПОЛЬЗОВАНИЯ ТЕРРИТОРИИ ПАМЯТНИКА ПРИРОДЫ

10. На территории Памятника природы запрещается любая деятельность, влекущая за собой нарушение сохранности Памятника природы, в том числе:

1) изъятие и предоставление земель под любые виды хозяйственной деятельности;

2) осуществление видов деятельности в сфере охотничьего хозяйства;

3) сбор дикорастущих плодов, ягод, орехов, грибов, семян, березового сока и подобных лесных ресурсов запрещенными и наносящими вред способами;

4) строительство зданий, сооружений, дорог, трубопроводов, линий электропередач и иных коммуникаций;

5) проведение взрывных работ, выполнение работ по геологическому изучению недр, для разработки месторождений полезных ископаемых;

6) проезд и стоянка автотранспорта и других транспортных средств, в том числе вне дорог и водных путей, за исключением транспортных средств, используемых для охраны Памятника природы, а также иных случаев, предусмотренных законодательством;

7) проведение всех видов рубок, за исключением рубок, проводимых в рамках санитарно-оздоровительных мероприятий в установленных законодательством случаях;

8) разорение гнезд, нор, дупел и т.п.;

9) прогон и выпас домашнего скота;

10) применение и хранение всех видов пестицидов и агрохимикатов, кроме биологических средств борьбы с болезнями и вредителями леса (решение о применении последних принимается исполнительным органом государственной власти Иркутской области, осуществляющим федеральный государственный лесной надзор (лесную охрану), при возникновении угрозы гибели лесных насаждений);

11) хранение горюче-смазочных, взрывоопасных веществ;

12) нарушение, изменение ландшафта и почвенного покрова, разрушение культурного слоя Памятника природы;

13) разбивка туристических стоянок и разведение костров;

14) проведение несанкционированных раскопок;

15) сбор зоологических коллекций;

16) добыча для промышленных целей воды из поверхностных источников (водоемов, водотоков) или подземных водных горизонтов;

17) деятельность, влекущая за собой эрозию почвенного покрова;

18) деятельность, оказывающая влияние на гидрологический режим, в том числе любые гидромелиоративные и ирригационные работы.

11. Памятник природы обозначается на местности предупредительными и информационными знаками (аншлагами) по периметру его границы.

Заместитель Губернатора Иркутской области
Л.И.ЗАБРОДСКАЯ

Утверждено постановлением
Правительства Иркутской области
от 28 июля 2014 года N 367-пп

ОПИСАНИЕ ГРАНИЦ ПАМЯТНИКА ПРИРОДЫ РЕГИОНАЛЬНОГО ЗНАЧЕНИЯ
«БАТОРОВА РОЩА»

Сведения об узловых и поворотных точках границы			Сведения об участках границы	
N п/п	Номер точки на карте	Описание местоположения точки	Направление участка границы	Описание прохождения участка границы
	1	Точка в северной части границы 41 лесного квартала Заречной дачи Заречного участкового лесничества Аларского лесничества, в 3090 м юго-восточнее д. Кукунур Аларского района	Юго-восточное	Граница проходит по северо-восточной границе 41 лесного квартала Заречной дачи Заречного участкового лесничества Аларского лесничества до его северо-восточного угла
	2	**Точка на северо-восточной границе 41 лесного квартала Заречной дачи Заречного участкового лесничества Аларского лесничества в месте ее поворота на юго-восток**	**Юго-восточное**	**По границе 41 лесного квартала Заречной дачи Заречного участкового лесничества Аларского лесничества до пересечения с северо-западным углом 50 лесного квартала Заречной дачи Заречного участкового лесничества Аларского лесничества**
	3	Восточный угол 41 лесного квартала Заречной дачи Заречного участкового лесничества Аларского лесничества в месте ее поворота на юго-восток	Юго-восточное	По границе 41 и 49 кварталов Заречной дачи Заречного участкового лесничества Аларского лесничества до восточного угла 49 лесного квартала Заречной дачи Заречного участкового лесничества Аларского лесничества
	4	Юго-восточный угол 49 лесного квартала Заречной дачи Заречного участкового лесничества Аларского лесничества в месте ее поворота на восток	Восточное	По контуру леса в 50 лесном квартале Заречной дачи Заречного участкового лесничества Аларского лесничества до восточного угла участка
	5	Восточный угол участка в 50 лесном квартале Заречной дачи Заречного участкового лесничества Аларского лесничества в месте поворота границы участка на юг	Юго-западное	По контуру леса в 50 лесном квартале Заречной дачи Заречного участкового лесничества Аларского лесничества до пересечения с землями сельскохозяйственного назначения
	6	Юго-восточная точка земельного участка в 50 лесном квартале Заречной дачи Заречного участкового лесничества Аларского лесничества в месте поворота границы участка на юго-запад	Юго-западное	По контуру леса в 50 лесном квартале Заречной дачи Заречного участкового лесничества Аларского лесничества вдоль земельного участка сельскохозяйственного назначения (пашни) до ее поворота на северо-запад
	7	Точка на юго-восточной границе участка в 50 лесном квартале Заречной дачи Заречного участкового лесничества Аларского лесничества в месте ее поворота на северо-запад	Северо-западное	По контуру леса в 50 лесном квартале Заречной дачи Заречного участкового лесничества Аларского лесничества вдоль земельных участков сельскохозяйственного назначения (пашни), частично - по границе 49 и 50 лесных кварталов Заречной дачи Заречного участкового лесничества Аларского лесничества до ее поворота на юго-запад
	8	Точка на границе 49 и 50 лесных кварталов Заречной дачи Заречного участкового лесничества Аларского лесничества в месте ее поворота на юго-запад	Юго-западное	По юго-восточной границе 49 лесного квартала Заречной дачи Заречного участкового лесничества Аларского лесничества до ее поворота на юго-запад
	9	Точка на границе 49 и 50 лесных кварталов Заречной дачи Заречного участкового лесничества Аларского лесничества в месте ее поворота на юго-запад	Юго-западное	По юго-восточной границе 49 лесного квартала Заречной дачи Заречного участкового лесничества Аларского лесничества до ее поворота на юг
0	10	Точка в юго-восточной части участка в 50 лесном квартале Заречной дачи Заречного участкового лесничества Аларского лесничества в месте ее поворота на юг	Южное	По границе сельскохозяйственных угодий в 50 лесном квартале Заречной дачи Заречного участкового лесничества Аларского лесничества до ее поворота на юго-запад
1	11	Точка в юго-восточной части участка в 50 лесном квартале Заречной дачи Заречного участкового лесничества Аларского лесничества в месте ее поворота на юго-запад	Юго-западное	По границе сельскохозяйственных угодий в 50 лесном квартале Заречной дачи Заречного участкового лесничества Аларского лесничества до ее поворота на северо-запад
2	12	Точка в северо-восточной части участка в 50 лесном квартале Заречной дачи Заречного участкового лесничества Аларского лесничества, в 1030 м от автодороги в с. Аларь	Северо-западное	По границе сельскохозяйственных угодий в 50 лесном квартале Заречной дачи Заречного участкового лесничества Аларского лесничества до границы леса и ее поворота на юго-запад
3	13	Точка в северо-восточной части участка в 50 лесном квартале Заречной дачи Заречного участкового лесничества Аларского лесничества в месте ее поворота на юго-запад	Юго-западное	По контуру леса в 50 лесном квартале Заречной дачи Заречного участкового лесничества Аларского лесничества вдоль земельного участка сельскохозяйственного назначения (пашни) до ее поворота на юго-запад

4	14	Точка в южной части участка в 50 лесном квартале Заречной дачи Заречного участкового лесничества Аларского лесничества в месте ее поворота на северо-запад	Северо-западное	По контуру леса в 50 лесном квартале Заречной дачи Заречного участкового лесничества Аларского лесничества и пашни до ее поворота на юго-запад
5	15	Точка на южной границе участка между 49 и 50 лесными кварталами Заречной дачи Заречного участкового лесничества Аларского лесничества на пересечении с земельным участком сельскохозяйственного назначения в месте ее поворота на юго-запад	Юго-западное	По контуру леса на границе 49 и 50 лесных кварталов Заречной дачи Заречного участкового лесничества Аларского лесничества и пашни до ее поворота на юго-восток
6	16	Точка на южной границе участка между 49 и 50 лесными кварталами Заречной дачи Заречного участкового лесничества Аларского на пересечении с земельным участком сельскохозяйственного назначения в месте ее поворота на юго-восток	Юго-восточное	По границе пашни и леса в 50 лесном квартале Заречной дачи Заречного участкового лесничества Аларского лесничества до южного угла участка
7	17	Точка на южной границе участка в 50 лесном квартале Заречной дачи Заречного участкового лесничества Аларского лесничества в 490 м севернее автомобильной дороги к с. Аларь в месте ее поворота на северо-запад	Северо-западное	По границе земель сельскохозяйственного назначения в 50 лесном квартале Заречной дачи Заречного участкового лесничества Аларского лесничества до ее поворота на юго-запад
8	18	Точка на южной границе участка в 50 лесном квартале Заречной дачи Заречного участкового лесничества Аларского лесничества в месте ее поворота на юго-запад	Юго-западное	По границе земель сельскохозяйственного назначения до ее поворота на северо-запад
9	19	Точка на южной границе участка в 50 лесном квартале Заречной дачи Заречного участкового лесничества Аларского лесничества в месте ее поворота на северо-запад	Северо-западное	По контуру леса в 50 лесном квартале Заречной дачи Заречного участкового лесничества Аларского лесничества и земельного участка сельскохозяйственного назначения до ее поворота на юго-запад
0	20	Точка на южной границе участка в 50 лесном квартале Заречной дачи Заречного участкового лесничества Аларского лесничества в месте ее поворота на юго-запад	Юго-западное Северо-западное	По контуру леса и земельного участка сельскохозяйственного назначения до пересечения с границей 48 лесного квартала Заречной дачи Заречного участкового лесничества Аларского лесничества до ее поворота на юго-запад
1	21	Точка на южной границе участка в месте выхода границы участка на границу 48 лесного квартала Заречной дачи Заречного участкового лесничества Аларского лесничества	Юго-западное	По южной границе 48 лесного квартала Заречной дачи Заречного участкового лесничества Аларского лесничества до его южного угла
2	22	Точка на южной границе 48 лесного квартала Заречной дачи Заречного участкового лесничества Аларского лесничества в месте ее поворота на северо-запад	Северо-западное	По южной границе 48 лесного квартала Заречной дачи Заречного участкового лесничества Аларского лесничества до стыка границ 48 и 50 лесных кварталов Заречной дачи Заречного участкового лесничества Аларского лесничества
3	23	Точка пересечения границ 48 и 50 лесных кварталов Заречной дачи Заречного участкового лесничества Аларского лесничества	Южное	По контуру леса в 50 лесном квартале Заречной дачи Заречного участкового лесничества Аларского лесничества и пашни до южного угла участка
4	24	Точка на южной границе участка в 50 лесном квартале Заречной дачи Заречного участкового лесничества Аларского лесничества в 1280 м северо-западнее автомобильной дороги к с. Аларь	Юго-западное	По контуру леса в 50 лесном квартале Заречной дачи Заречного участкового лесничества Аларского лесничества до южного угла участка
5	25	Южный угол участка в 50 лесном квартале Заречной дачи Заречного участкового лесничества Аларского лесничества, находящийся в 550 м восточнее от полевой дороги	Северо-западное	По южной границе участка и пашни до пересечения с границей 48 лесного квартала Заречной дачи Заречного участкового лесничества Аларского лесничества до ее поворота на северо-восток
6	26	Точка в северо-западной части 50 лесного квартала Заречной дачи Заречного участкового лесничества Аларского лесничества в месте ее поворота на северо-восток	Северо-восточное	По контуру леса до автомобильной дороги, затем по юго-восточной стороне участка автомобильной дороги «Подъезд к санаторию «Аларь», в 47 лесном квартале Заречной дачи Заречного участкового лесничества Аларского лесничества до ее поворота на северо-запад
7	27	Точка на восточной границе автомобильной дороги «Подъезд к санаторию «Аларь» в 47 лесном квартале Заречной дачи Заречного участкового лесничества Аларского лесничества	Северо-западное	По северной границе автомобильной дороги «Подъезд к санаторию «Аларь» до ее поворота на юго-запад
8	28	Точка на западной границе автомобильной дороги «Подъезд к санаторию «Аларь» в 47 лесном квартале Заречной дачи Заречного участкового лесничества Аларского лесничества	Юго-западное	По западной стороне участка автомобильной дороги «Подъезд к санаторию «Аларь», затем по контуру леса в 47 лесном квартале Заречной дачи Заречного участкового лесничества Аларского лесничества до ее поворота на северо-запад
9	29	Точка на южной границе 47 лесного квартала Заречной дачи Заречного участкового лесничества Аларского лесничества в месте ее поворота на северо-запад	Северо-западное	По южной границе 47 лесного квартала Заречной дачи Заречного участкового лесничества Аларского лесничества до пересечения с грунтовой дорогой
0	30	Точка на пересечении грунтовой дороги и юго-западной границы 47 лесного квартала Заречной дачи Заречного участкового лесничества Аларского лесничества	Северо-западное	По юго-западной границе 49 лесного квартала Заречной дачи Заречного участкового лесничества Аларского лесничества до его западного угла
1	31	Западный угол 47 лесного квартала Заречной дачи Заречного участкового лесничества Аларского лесничества	Северное	По западной границе 47 и 39 кварталов Заречной дачи Заречного участкового лесничества Аларского лесничества, вдоль грунтовой дороги до ее поворота на северо-восток
2	32	Точка на западной границе 47 лесного квартала Заречной дачи Заречного участкового лесничества Аларского лесничества в 45 метрах восточнее грунтовой дороги	Северо-восточное	По западной границе 39 лесного квартала Заречной дачи Заречного участкового лесничества Аларского лесничества, вдоль грунтовой дороги до северо-западного угла участка до ее поворота на восток
3	33	Северо-западный угол 39 лесного квартала Заречной дачи Заречного участкового лесничества Аларского лесничества	Восточное	По северным границам 39 и 40 кварталов Заречной дачи Заречного участкового лесничества Аларского лесничества до ее поворота на северо-восток
4	34	Точка на северной границе 40 лесного квартала Заречной дачи Заречного участкового лесничества Аларского лесничества в месте ее поворота на северо-восток	Северо-восточное	По границе 40 лесного квартала Заречной дачи Заречного участкового лесничества Аларского лесничества до северо-западного угла 41 лесного квартала Заречной дачи Заречного участкового лесничества Аларского лесничества

Памятник природы расположен на территории Аларского района Иркутской области.
Общая площадь особо охраняемой природной территории - 23800000 кв.м.

Заместитель Губернатора Иркутской области
Л.И.ЗАБРОДСКАЯ

КАТАЛОГ КООРДИНАТ, ВЕДОМОСТЬ ДЛИН ГРАНИЦ УЧАСТКА

Система координат - МСК 38 зона 3

N п/п	N точки накарте	B	L	Дирекционный угол	Расстояние (м)
1	1	480769.48	3216573.03		
				146° 33,5’	1244,09
2	2	479731.46	3217258.80		
				114° 17,3’	1438,37
3	3	479139.82	3218569.86		
				148° 49,2’	1869,06
4	4	477540.75	3219537.52		
				102° 09,4’	283,11
5	5	477481.13	3219814.28		
				190° 41,6’	1257,27
6	6	476245.69	3219580.99		
				261° 38,1’	279,00
7	7	476205.10	3219304.96		
				331° 08,4’	1613,49
8	8	477618.21	3218526.19		
				253° 02,6’	291,67
9	9	477533.15	3218247.20		
				197° 49,2’	259,87
10	10	477285.75	3218167.67		
				169° 36,0’	1141,94
11	11	476162.57	3218373.81		
				237° 41,9’	84,57
12	12	6117.38	3218302.33		
				328° 02,8’	576,97
13	13	476606.93	3217996.98		
				243° 16,9’	688,91
14	14	476297.19	3217381.63		
				313° 39,1’	193,91
15	15	476431.04	3217241.33		
				223° 33,6’	348,93
16	16	476178.19	3217000.88		
				160° 52,5’	452,94
17		475750.25	3217149.28		
				156° 48,9’	514,40
18	17	475277.39	3217351.80		
				270° 00,0’	41,27
19		475277.39	3217310.53		
				322° 02,5’	78,27
20		475339.10	3217262.39		
				330° 48,4’	72,35
21	18	475402.26	3217227.10		
				237° 02,4’	91,46
22		475352.50	3217150.36		
				279° 53,4’	45,18
23	19	475360.26	3217105.85		
				330° 42,4’	473,94
24	20	475773.59	3216873.96		
				249° 19,6’	156,81
25		475718.23	3216727.25		
				334° 49,0’	105,02
26	21	475813.27	3216682.56		
				221° 34,2’	224,12
27	22	475645.60	3216533.85		
				289° 09,2’	339,79
28		475757.08	3216212.87		
				267° 52,6’	354,06
29	23	475743.96	3215859.05		
				189° 33,3’	112,90
30		475632.63	3215840.31		
				176° 23,1’	213,42
31	24	475419.64	3215853.80		
				245° 56,7’	517,27
32	25	475208.79	3215381.45		
				332° 04,4’	497,19
33					
				330° 48,6’	467,00
34	26	475648.08	3215148.60		
				46° 17,1’	91,71
35		476119.15	3214987.13		
				301° 26,2’	145,93
36		476195.26	3214862.62		
				39° 54,2’	106,10
37		476276.65	3214930.68		
				34° 27,8’	24504
38		476278.85	3214932.19		
				29° 19,3’	42,60
39	27	476315.99	3214953.05		
				17° 58,9’	190,60
40	28	476497.28	3215011.89		
				288° 01,0’	41362
41		476506.26	3214984.28		
				198° 00,2’	187,53
42		476327.91	3214926.32		
				209° 13,9’	38,64
43		476294.19	3214907.45		
				219° 57,4’	111,48
44		476208.74	3214835.86		
				290° 12,2’	164,69
45		476265.62	3214681.30		
				247° 40,8’	99,56
46		476227.81	3214589.20		
				211° 24,6’	107,70
47	29	476135.89	3214533.07		
				295° 19,1’	1073,84
48	30	476595.12	3213562.38		
				323° 53,4’	430,07
49	31	476942.57	3213308.93		
				357° 00,7’	2726,24
50	32	479665.10	3213166.80		
				5° 54,3’	1068,97
51	33	480728.40	3213276.79		
				96° 52,6’	2126,47
52	34	480473.76	3215387.96		
				75° 59,3’	1221,41
53	1	480769.48	3216573.03		

Общая протяженность границы особо охраняемой природной территории - 92128,09 м.

КАТАЛОГ КООРДИНАТ, ВЕДОМОСТЬ ДЛИН ГРАНИЦ УЧАСТКА

Система координат - WGS 84

N п/п	N точки на карте	B	L	Дирекционный угол	Расстояние (м)
1	1	053° 09' 11.8019''	102° 32' 02.0136''		
				148° 07,4'	1244,09
2	2	053° 08' 38.3781''	102° 32' 39.2971''		
				115° 51,7'	1438,37
3	3	053° 08' 19.5242''	102° 33' 50.0398''		
				150° 23,6'	1869,06
4	4	053° 07' 28.0005''	102° 34' 42.6395''		
				103° 43,8'	283,11
5	5	053° 07' 26.1286''	102° 34' 57.5425''		
				192° 16,0'	1257,27
6	6	053° 06' 46.1174''	102° 34' 45.4189''		
				263° 12,5'	279,00
7	7	053° 06' 44.7475''	102° 34' 30.5934''		
				332° 42,8'	1613,49
8	8	053° 07' 30.2948''	102° 33' 48.2281''		
				254° 37,1'	291,67
9	9	053° 07' 27.4838''	102° 33' 33.2556''		
				199° 23,6'	259,87
10	10	053° 07' 19.4640''	102° 33' 29.0672''		
				171° 10,4'	1141,94
11	11	053° 06' 43.1761''	102° 33' 40.5500''		
				239° 16,3'	84,57
12	12	053° 06' 41.6991''	102° 33' 36.7233''		
				329° 37,2'	576,97
13	13	053° 06' 57.4692''	102° 33' 20.1325''		
				244° 51,3'	688,91
14	14	053° 06' 47.3158''	102° 32' 47.1620''		
				315° 13,5'	193,91
15	15	053° 06' 51.6145''	102° 32' 39.5703''		
				225° 08,0'	348,93
16	16	053° 06' 43.3822''	102° 32' 26.7367''		
				162° 26,9'	452,94
17		053° 06' 29.5724''	102° 32' 34.8721''		
				158° 23,3'	514,40
18	17	053° 06' 14.3213''	102° 32' 45.9314''		
				271° 34,4'	41,27
19		053° 06' 14.3122''	102° 32' 43.7132''		
				323° 36,9'	78,27
20		053° 06' 16.2977''	102° 32' 41.1031''		
				332° 22,8'	72,35
21	18	053° 06' 18.3330''	102° 32' 39.1831''		
				238° 36,8'	91,46
22		053° 06' 16.7064''	102° 32' 35.0766''		
				281° 27,8'	45,18
23	19	053° 06' 16.9476''	102° 32' 32.6813''		
				332° 16,8'	473,94
24	20	053° 06' 30.2661''	102° 32' 20.0638''		
				250° 54,0'	156,81
25		053° 06' 28.4425''	102° 32' 12.1981''		
				336° 23,9'	105,02
26	21	053° 06' 31.5068''	102° 32' 09.7604''		
				223° 08,6'	224,12
27	22	053° 06' 26.0496''	102° 32' 01.8294''		
				290° 43,6'	339,79
28		053° 06' 29.5829''	102° 31' 44.5335''		
				269° 27,0'	354,06
29	23	053° 06' 29.0775''	102° 31' 25.5192''		
				191° 07,7'	112,90
30		053° 06' 25.4719''	102° 31' 24.5545''		
				177° 57,5'	213,42
31	24	053° 06' 18.5854''	102° 31' 25.3611''		
				247° 31,1'	517,27
32	25	053° 06' 11.6554''	102° 31' 00.0539''		
				333° 38,8'	497,19
33		053° 06' 25.8108''	102° 30' 47.3671''		
				332° 23,0'	467,00
34	26	053° 06' 38.9447''	102° 30' 34.9641''		
				47° 51,5'	91,71
35		053° 06' 41.0106''	102° 30' 38.5028''		
				303° 00,6'	145,93
36		053° 06' 43.4430''	102° 30' 31.7794''		
				41° 28,6'	106,10
37		053° 06' 46.0919''	102° 30' 35.4063''		
				36° 02,3'	24504
38		053° 06' 46.1634''	102° 30' 35.4866''		
				30° 53,7'	42,60
39	27	053° 06' 47.3697''	102° 30' 36.5934''		
				19° 33,3'	190,60
40	28	053° 06' 53.2479''	102° 30' 39.6856''		
				289° 35,4'	41362
41		053° 06' 53.5318''	102° 30' 38.1977''		
				199° 34,6'	187,53
42		053° 06' 47.7490''	102° 30' 35.1517''		
				210° 48,3'	38,64
43		053° 06' 46.6538''	102° 30' 34.1505''		
				221° 31,8'	111,48
44		053° 06' 43.8727''	102° 30' 30.3355''		
				291° 46,6'	164,69
45		053° 06' 45.6759''	102° 30' 22.0040''		
				249° 15,2'	99,56
46		053° 06' 44.4309''	102° 30' 17.0678''		
				212° 59,0'	107,70
47	29	053° 06' 41.4441''	102° 30' 14.0868''		
				296° 53,5'	1073,84
48	30	053° 06' 45.1612''	102° 30' 00.7746''		
				325° 27,9'	430,07
49	31	053° 06' 56.0635''	102° 29' 21.7168''		
				358° 35,1'	2726,24
50	32	053° 07' 07.2400''	102° 29' 07.9476''		
				7° 28,8'	1068,97
51	33	053° 08' 35.2705''	102° 28' 59.1805''		
				98° 27,1'	2126,47
52	34	053° 09' 09.6922''	102° 29' 04.6591''		
				77° 33,8'	1221,41
53	1	053° 09' 01.9640''	102° 30' 58.3594''		

Общая протяженность границы особо охраняемой природной территории - 92128,09 м.

Заместитель Губернатора Иркутской области
Л.И.ЗАБРОДСКАЯ

Приложение 5. Карты-схемы.

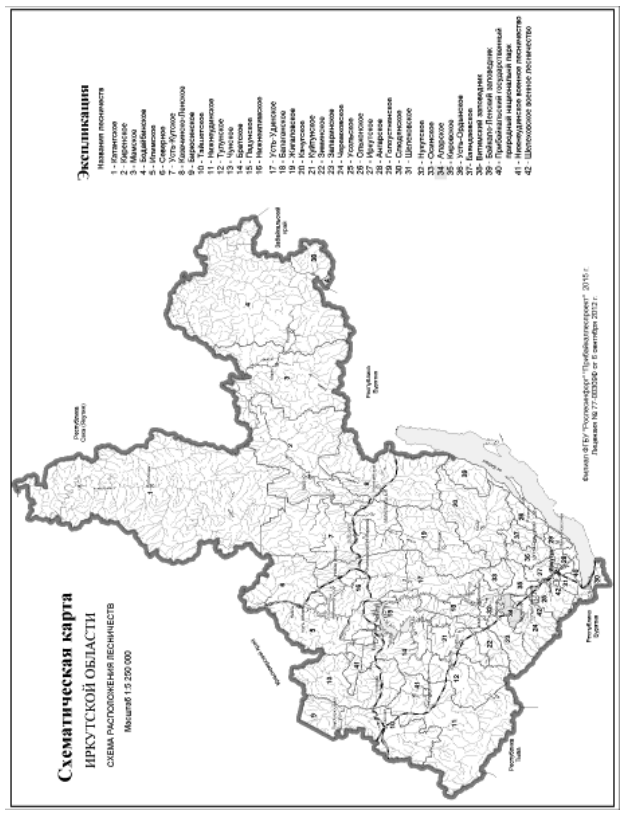

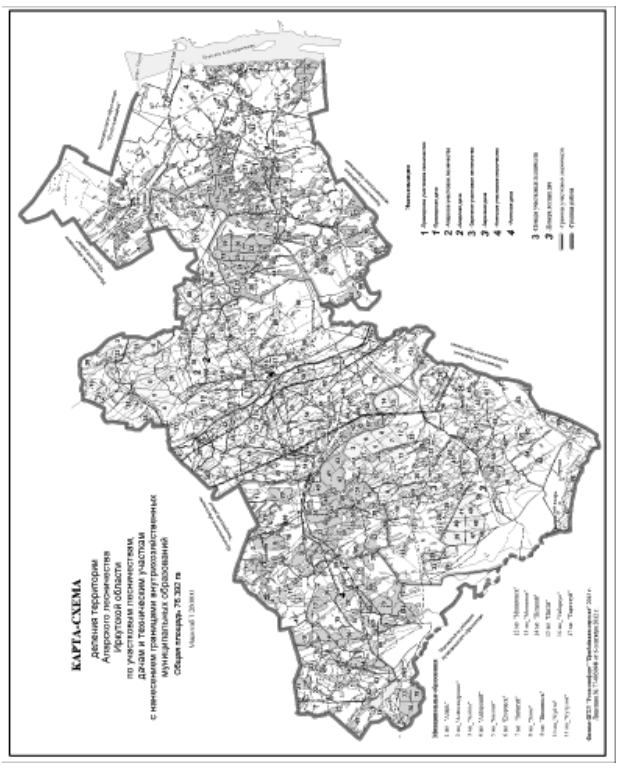

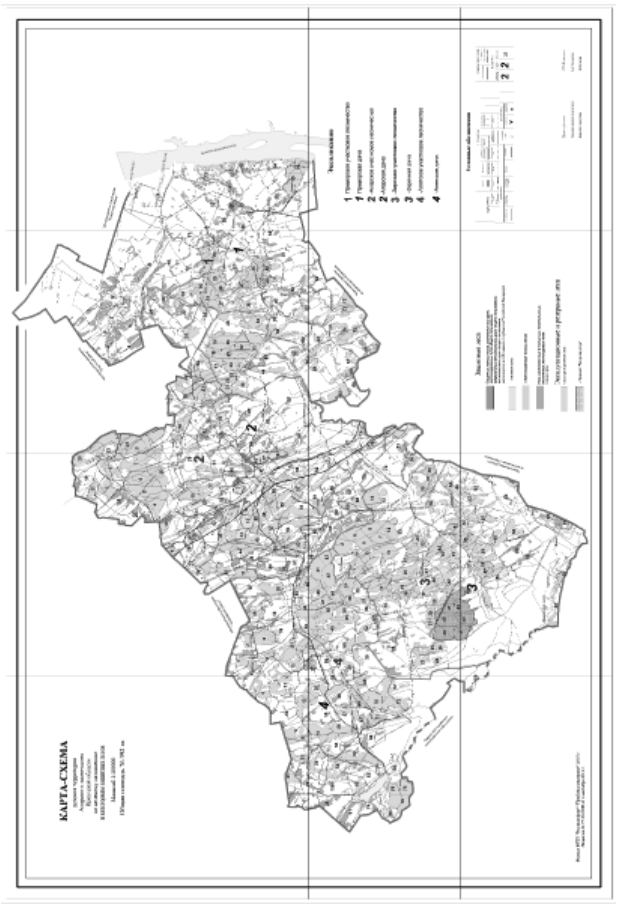

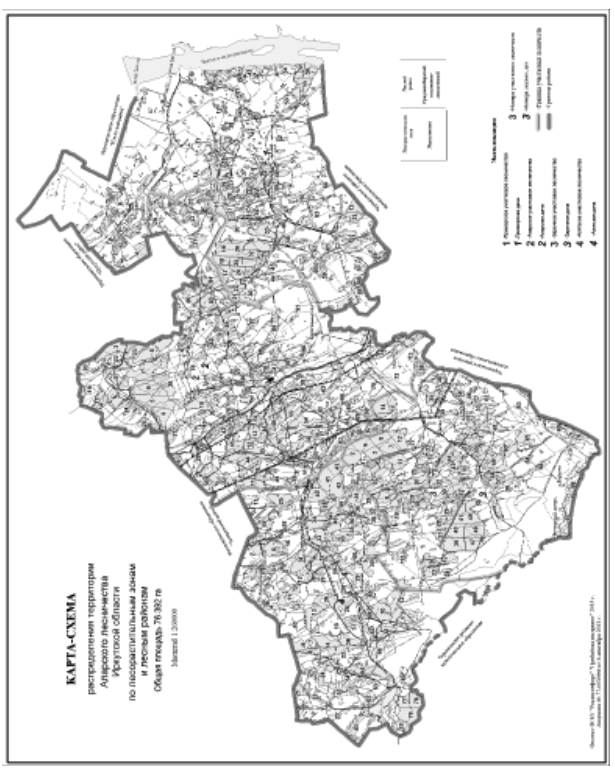

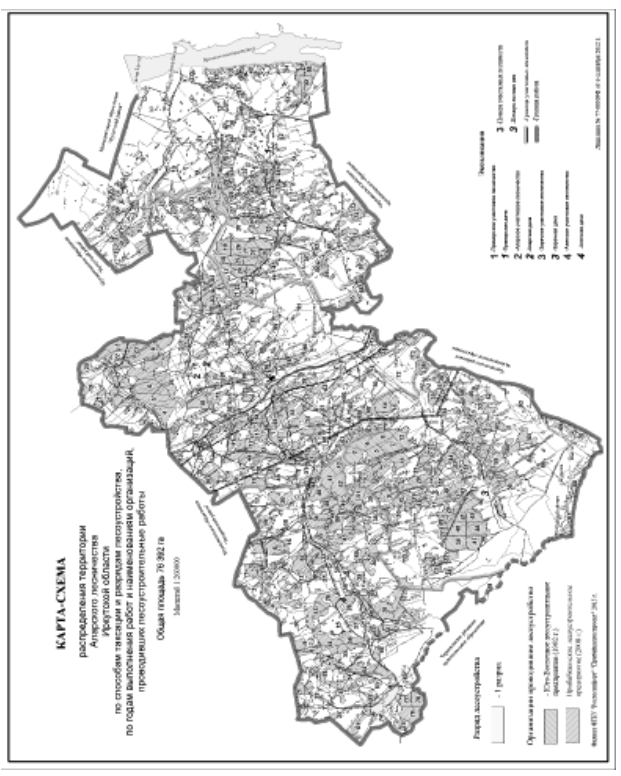

Утвержден
приказом агентства лесного хозяйства
Иркутской области
от 1 февраля 2016 года № 4-агпр

Лесохозяйственный регламент
АНГАРСКОГО ЛЕСНИЧЕСТВА

АГЕНТСТВА ЛЕСНОГО ХОЗЯЙСТВА
ИРКУТСКОЙ ОБЛАСТИ

г. Иркутск 2015 г.

ОГЛАВЛЕНИЕ

Введение
Глава 1. Общие сведения
1.1. Краткая характеристика лесничества
1.1.1. Наименование и местоположение лесничества
1.1.2. Общая площадь лесничества и участковых лесничеств
1.1.3. Распределение территории лесничества по муниципальным образованиям (структура лесничества)
1.1.4. Распределение лесов лесничества по лесорастительным зонам и лесным районам
1.1.5. Распределение лесов по целевому назначению и категориям защитных лесов
1.1.6. Характеристика лесных и нелесных земель из состава земель лесного фонда на территории лесничества
1.1.7. Характеристика особо охраняемых природных территорий и объектов, планов по их организации, развитию экологических сетей, сохранению биоразнообразия
1.1.8. Характеристика существующих объектов лесной, лесоперерабатывающей инфраструктуры, объектов, не связанных с созданием лесной инфраструктуры, мероприятий по строительству, реконструкции и эксплуатации указанных объектов, предусмотренных документами территориального планирования 34
1.1.8.1. Объекты лесной инфраструктуры для защитных лесов, эксплуатационных лесов, резервных лесов
1.1.8.2. Объекты лесоперерабатывающей инфраструктуры для защитных лесов, эксплуатационных лесов, резервных лесов
1.1.8.3. Объекты, не связанные с созданием лесной инфраструктуры для защитных лесов, эксплуатационных лесов, резервных лесов
1.1.8.4. Сведения о лесных участках, закрепленных за арендаторами с целью заготовки древесины
1.2. Виды разрешённого использования лесов
Глава 2. Использование лесов
2.1. Нормативы, параметры и сроки использования лесов для заготовки древесины
2.1.1. Расчетная лесосека для осуществления рубок спелых и перестойных лесных насаждений
2.1.2. Расчетная лесосека (ежегодный допустимый объем изъятия) для осуществления рубок средневозрастных, приспевающих, спелых, перестойных лесных насаждений при уходе за лесами
2.1.3. Расчетная лесосека (ежегодный допустимый объём изъятия древесины) при всех видах рубок
2.1.4. Возрасты рубок
2.1.5. Нормативы и параметры рубок лесных насаждений
2.1.5.1. Процент (интенсивность) выборки древесины с учетом полноты древостоя, состава и тому подобное; размеры лесосек, сроки примыкания лесосек; количество зарубов; сроки повторяемости рубок
2.1.5.2. Методы лесовосстановления
2.1.5.3. Сроки использования лесов для заготовки древесины и другие сведения
2.2. Нормативы, параметры и сроки разрешенного использования лесов для заготовки живицы
2.3. Нормативы и параметры разрешенного использования лесов для заготовки и сбора недревесных лесных ресурсов
2.3.1. Нормативы (ежегодные допустимые объемы) и параметры использования лесов для заготовки недревесных лесных ресурсов по их видам
2.3.2. Сроки использования лесов для заготовки и сбора недревесных лесных ресурсов
2.4. Нормативы и параметры разрешенного использования лесов для заготовки пищевых лесных ресурсов и сбора лекарственных растений
2.4.1. Нормативы (ежегодные допустимые объемы) и параметры использования лесов для заготовки пищевых лесных ресурсов и сбора лекарственных растений по их видам
2.4.2. Нормативы количества высверливаемых каналов при заготовке древесных соков (березового сока). Параметры куста (высота, возраст) при заготовке папоротника-орляка
2.4.3. Сроки заготовки и сбора
2.4.4. Сроки использования лесов для заготовки пищевых лесных ресурсов и сбора лекарственных растений
2.5. Нормативы и параметры разрешенного использования лесов для осуществления видов деятельности в сфере охотничьего хозяйства
2.5.1. Перечень и нормы проведения биотехнических мероприятий
2.5.2. Перечень разрешенных для размещения объектов охотничьей инфраструктуры
2.6. Нормативы, параметры и сроки использования лесов для ведения сельского хозяйства
2.6.1. Сведения о площадях лесных участков, на которых возможно сенокошение, выпас сельскохозяйственных животных, пчеловодство, северное оленеводство, мараловодство, выращивание сельскохозяйственных культур и иной сельскохозяйственной деятельности, рыбоводство, а также соответствующие нормативы (допустимые объемы)
2.6.2. Параметры использования лесов для ведения сельского хозяйства
2.6.3. Сроки использования лесов для ведения сельского хозяйства
2.7. Нормативы, параметры и сроки использования лесов для осуществления научно-исследовательской и образовательной деятельности
2.8. Нормативы, параметры и сроки использования лесов для осуществления рекреационной деятельности
2.8.1. Нормативы использования лесов для осуществления рекреационной деятельности (допустимая рекреационная нагрузка по типам ландшафта)
2.8.2. Перечень кварталов и (или) частей кварталов зоны рекреационной деятельности, в том числе перечень кварталов и (или) их частей в которых допускается возведение физкультурно-оздоровительных, спортивных и спортивно-технических сооружений
2.8.3. Функциональное зонирование территории зоны рекреационной деятельности
2.8.4. Перечень временных построек на лесных участках и нормативы их благоустройства
2.8.5. Сроки использования лесов для осуществления рекреационной деятельности
2.9. Нормативы, параметры и сроки использования лесов для создания лесных плантаций и их эксплуатации
2.10. Нормативы, параметры и сроки использования лесов для выращивания лесных плодовых, ягодных, декоративных растений и лекарственных растений
2.11. Нормативы, параметры и сроки использования лесов для выращивания посадочного материала лесных растений (саженцев, сеянцев)
2.12. Нормативы, параметры и сроки использования лесов для выполнения работ по геологическому изучению недр, для разработки месторождений полезных ископаемых
2.13. Нормативы, параметры и сроки использования лесов для строительства и эксплуатация водохранилищ и иных искусственных водных объектов, а также гидротехнических сооружений и специализированных портов
2.14. Нормативы, параметры и сроки использования лесов для строительства, реконструкции, эксплуатации линейных объектов
2.15. Нормативы, параметры и сроки использования лесов для переработки древесины и иных лесных ресурсов
2.16. Нормативы, параметры и сроки использования лесов для осуществления религиозной деятельности
2.17. Требования к охране, защите и воспроизводству лесов
2.17.1. Требования к мерам пожарной безопасности в лесах, охране лесов от загрязнения радиоактивными веществами и иного негативного воздействия
2.17.2. Требования к защите лесов от вредных организмов (нормативы, параметры санитарно-оздоровительных мероприятий)
2.17.3. Требования к воспроизводству лесов (нормативы, параметры, сроки проведения мероприятий по лесовосстановлению, лесоразведению, уходу за лесами)
2.18. Особенности требований к использованию лесов по лесорастительным зонами и лесным районам, включающих схему лесорастительного районирования лесничества, особенности требований (по нормативам, параметрам и срокам использования) к различным видам использования лесов в соответствии с лесорастительными зонами и лесными районами
Глава 3. Ограничения использования лесов
3.1. Ограничения по видам целевого назначения лесов
3.2. Ограничения по видам особо защитных участков лесов
3.3. Ограничения по видам использования лесов
П Р И Л О Ж Е Н И Я
Приложение 1 Государственный контракт № 216/2015 от 06 августа 2015 года на выполнение работ по внесению изменений в лесохозяйственные регламенты лесничеств Иркутской области, выполнение работ по внесению изменений в Лесной план Иркутской области
Приложение 2 Нормативно-технологические карты на выполнение лесохозяйственных, лесовосстановительных и противопожарных работ
Приложение 3 Сведения о наличии очагов вредителей и болезней леса в насаждениях Ангарского лесничества по данным лесопатологического мониторинга и оперативных лесопатологических обследований
Приложение 4 Сведения о насаждениях по Ангарскому лесничеству с нарушенной и утраченной устойчивостью, выявленных в результате лесопатологического мониторинга и оперативных лесопатоологических обследований
Приложение 5 Карты-схемы

Введение

Настоящий лесохозяйственный регламент – основа для осуществления использования, охраны, защиты и воспроизводства лесов, расположенных в границах Ангарского лесничества.

Лесохозяйственный регламент Ангарского лесничества разработан в соответствии с частью 7 статьи 87 Лесного кодекса Российской Федерации от 04.12.2006 г. № 200-ФЗ (далее ЛК РФ), по программе, утвержденной приказом Рослесхоза от 4 апреля 2012 г. № 126 «Об утверждении состава лесохозяйственных регламентов, порядка их разработки, сроков их действия и порядка внесения в них изменений».

Лесохозяйственный регламент содержит свод нормативов и параметров комплексного освоения лесов применительно к территории, лесорастительным условиям лесничества и определяет правовой режим лесных участков.

Лесохозяйственный регламент обязателен для исполнения гражданами и юридическими лицами, осуществляющими использование, охрану, защиту, воспроизводство лесов в границах лесничества (статья 87 п.6 ЛК РФ).

В лесохозяйственном регламенте в отношении лесов, расположенных в границах лесничества, в соответствии с частью 5 статьи 87 ЛК РФ устанавливаются:

- виды разрешенного использования лесов, определяемые в соответствии со статьей 25 ЛК РФ;
- возрасты рубок, расчетная лесосека, сроки использования лесов и другие параметры их разрешенного использования;
- ограничение использования лесов в соответствии со статьей 27 ЛК РФ;
- требования к охране, защите, воспроизводству лесов.

Ежегодные возможные объёмы использования лесов по видам использования определены на срок действия лесохозяйственного регламента и должны обеспечить:

- сохранение и усиление средообразующих, водоохранных, защитных, санитарно-гигиенических и других полезных свойств леса в интересах здоровья человека;
- многоцелевое, рациональное, непрерывное, неистощительное использование лесов для удовлетворения потребностей общества в лесах и лесных ресурсах;
- воспроизводство, улучшение породного состава и качества лесов, повышение их продуктивности, охрану и защиту;
- рациональное использование земель лесного фонда;
- повышение эффективности ведения лесного хозяйства на основе единой технической политики, использование достижений науки, техники и передового опыта;
- сохранение биологического разнообразия, объектов историко-культурного и природного наследия.

В основу разработки настоящего регламента положены: лесохозяйственный регламент, утверждённый распоряжением агентства лесного хозяйства Иркутской области от 18.01.2012 г. № 63-ра; материалы лесоустройства 1985, 1987, 2000, 2002 годов, данные государственного лесного реестра Ангарского лесничества по состоянию на 01.01.2015 г.

Юридической и технологической основой выполнения работ по внесению изменений в лесохозяйственный регламент Ангарского лесничества явились следующие законодательные и нормативно-правовые документы:

1. Федеральные законы:

Лесной кодекс Российской Федерации от 04.12.2006 г. № 200-ФЗ (в ред. от 13.07.2015 г. № 233-ФЗ);

«О введении в действие Лесного кодекса Российской Федерации» от 04.12.2006 г. № 201-ФЗ (в ред. от 31.12.2014 г. № 519-ФЗ);

Земельный кодекс Российской Федерации от 25.10.2001 г. № 136-ФЗ (в ред. от 13.07.2015 г. № 252-ФЗ);

Градостроительный кодекс Российской Федерации от 29.12.2004 г. № 190-ФЗ (в ред. от 13.07.2015 г. № 252-ФЗ);

Водный кодекс Российской Федерации от 03.06.2006 г. № 74-ФЗ (в ред. от 13.07.2015 г. № 244-ФЗ);

от 21.12.1994 г. № 68-ФЗ «О защите населения и территорий от чрезвычайных ситуаций природного и техногенного характера» (в ред. от 02.05.2015 г.
№ 119-ФЗ);

от 21.12.1994 г. № 69-ФЗ «О пожарной безопасности» (в ред. от 13.07.2015 г. № 234-ФЗ);

от 14.03.1995 г. № 33-ФЗ «Об особо охраняемых природных территориях» (в ред. от 13.07.2015 г. № 233-ФЗ);

от 24.04.1995 г. № 52-ФЗ «О животном мире» (в ред. от 13.07.2015 г.
№ 244-ФЗ);

от 19.07.1997 г. № 109-ФЗ «О безопасном обращении с пестицидами и агрохимикатами» (в ред. от 13.07.2015 г. № 233-ФЗ);

от 21.07.1997 г. № 117-ФЗ «О безопасности гидротехнических сооружений» (в ред. от 13.07.2015 г. № 233-ФЗ);

от 17.12.1997 г. № 149-ФЗ «О семеноводстве» (в ред. от 13.07.2015 г.
№ 233-ФЗ);

от 08.01.1998 г. № 3-ФЗ «О наркотических средствах и психотропных веществах» (в ред. от 03.02.2015 г. № 7-ФЗ);

от 30.03.1999 г. № 52-ФЗ «О санитарно-эпидемиологическом благополучии населения» (в ред. от 13.07.2015 г. № 233-ФЗ);

от 31.03.1999 г. № 69-ФЗ «О газоснабжении в Российской Федерации» (в ред. от 21.07.2014 г. № 217-ФЗ);

от 01.05.1999 г. № 94-ФЗ «Об охране озера Байкал» (в ред. от 28.06.2014 г.
№ 181-ФЗ);

от 30.04.1999 г. № 82-ФЗ «О гарантиях прав коренных малочисленных народов Российской Федерации» (в ред. от 13.07.2015 г. № 256-ФЗ);

от 10.01.2002 г. № 7-ФЗ «Об охране окружающей среды»
(в ред. от 13.07.2015 г. № 233-ФЗ);

от 26.03.2003 г. № 35-ФЗ «Об электроэнергетике» (в ред. от 13.07.2015 г.
№ 233-ФЗ);

от 07.07.2003 г. № 126-ФЗ «О связи» (в ред. от 13.07.2015 г. № 257-ФЗ);

от 29.12.2006 г. № 264-ФЗ «О развитии сельского хозяйства» (в ред. от 12.02.2015 № 11-ФЗ);

от 24.07.2007 г. № 221-ФЗ «О государственном кадастре недвижимости» (в ред. от 13.07.2015 г. № 244-ФЗ);

от 22.07.2008 г. № 123-ФЗ «Технический регламент о требованиях пожарной безопасности» (в ред. от 13.07.2015 г. № 234-ФЗ);

от 24.07.2009 г. № 209-ФЗ «Об охоте и о сохранении охотничьих ресурсов и о внесении изменений в отдельные законодательные акты Российской Федерации» (в ред. от 14.10.2014 г. № 307-ФЗ, с изм., внесенными Постановлением Конституционного Суда РФ от 25.06.2015 г. № 17-П);

от 23.06.2014 г. № 171-ФЗ «О внесении изменений в Земельный кодекс Российской Федерации и отдельные законодательные акты Российской Федерации» (в ред. от 08.03.2015 г. № 48-ФЗ);

от 28.06.2014 г. № 180-ФЗ «О внесении изменений в отдельные законодательные акты Российской Федерации» (в ред. от 31.12.2014 г.
№ 504-ФЗ);

от 28.06.2014 г. № 181-ФЗ «О внесении изменений в отдельные законодательные акты Российской Федерации»;

от 21.07.2014 г. № 206-ФЗ «О карантине растений» (в ред. от 13.07.2015 г.
№ 233-ФЗ);

от 29.12.2014 г. № 458-ФЗ «О внесении изменений в Федеральный закон «Об отходах производства и потребления», отдельные законодательные акты Российской Федерации и признании утратившими силу отдельных законодательных актов (положений законодательных актов) Российской Федерации» (в ред. от 29.06.2015 г. № 203-ФЗ).

2. Постановления Правительства Российской Федерации:

от 09.06.1995 г. № 578 «Об утверждении Правил охраны линий и сооружений связи Российской Федерации»;

от 13.08.1996 г. № 997 «Об утверждении Требований по предотвращению гибели объектов животного мира при осуществлении производственных процессов, а также при эксплуатации транспортных магистралей, трубопроводов, линий связи и электропередачи» (в ред. от 13.03.2008 г.
№ 169);

от 20.11.2000 г. № 878 «Об утверждении Правил охраны газораспределительных сетей» (в ред. от 22.12.2011 г. № 1101);

от 11.08.2003 г. № 486 «Об утверждении Правил определения размеров земельных участков для размещения воздушных линий электропередачи и опор линий связи, обслуживающих электрические сети»;

от 28.01.2006 г. № 48 «О составе и порядке подготовки документации о переводе земель лесного фонда в земли иных (других) категорий» (в ред. от 29.12.2008 г. № 1068);

от 29.12.2006 г. № 837 «Об утверждении Правил расходования и учета средств, предоставляемых в виде субвенций из федерального бюджета бюджетам субъектов Российской Федерации на осуществление отдельных полномочий Российской Федерации в области лесных отношений» (в ред. от 26.05.2015 г. № 504);

от 30.12.2006 г. № 844 «О порядке подготовки и принятия решения о предоставлении водного объекта в пользование» (в ред. от 15.05.2014 г.
№ 442);

от 03.03.2007г. № 138 «О размере платы за предоставление выписок из государственного лесного реестра и порядке ее взимания» (в ред. от
19.12.2014 г. № 1424);

от 03.03.2007 г. № 139 «Об утверждении Правил установления местных систем координат» (в ред. от 27.08.2014 г. № 861);

08.05.2007 г. № 273 «Об исчислении размера вреда, причиненного лесам вследствие нарушения лесного законодательства» (в ред. от 11.10.2014
№ 1038);

от 22.05.2007 г. № 310 «О ставках платы за единицу объема лесных ресурсов и ставках платы за единицу площади лесного участка, находящегося в федеральной собственности» (в ред. от 09.06.2014 г. № 537);

от 22.06.2007 г. № 394 «Об утверждении Положения об осуществлении государственного лесного контроля и надзора» (в ред. от 28.01.2015 г. № 66);

от 22.06.2007 г. № 395 «Об установлении максимального объема древесины, подлежащей заготовке лицом, группой лиц»;

от 29.06.2007 г. № 414 «Об утверждении Правил санитарной безопасности в лесах» (в ред. от 01.11.2012 г. № 1128);

от 30.06.2007 г. № 417 «Об утверждении Правил пожарной безопасности в лесах» (в ред. от 14.04.2014 г. № 292);

от 30.06.2007 г. № 419 «О приоритетных инвестиционных проектах в области освоения лесов» (в ред. от 09.06.2014 г. № 537);

от 03.04.2008 г. № 234 «Об обеспечении жилищного и иного строительства на земельных участках, находящихся в федеральной собственности» (в ред. от 31.03.2011 г. № 227 с изм. от 13.05.2015 г. № 463);

от 22.07.2008 г. № 561 «О некоторых вопросах, связанных с резервированием земель для государственных или муниципальных нужд» (в ред. от 04.10.2012 г. № 1008);

от 06.10.2008 г. № 743 «Об утверждении Правил установления рыбоохранных зон»;

от 07.11.2008 г. № 822 «Об утверждении Правил представления проектной документации объектов, строительство, реконструкцию, капитальный ремонт которых предполагается осуществлять на землях особо охраняемых природных территорий, для проведения государственной экспертизы и государственной экологической экспертизы» (в ред. от 26.03.2014 г. № 230);

от 10.01.2009 г. № 17 «Об утверждении Правил установления на местности границ водоохранных зон и границ прибрежных защитных полос водных объектов»;

от 24.02.2009 г. № 160 «Об утверждении Правил установления охранных зон объектов электросетевого хозяйства и особых условий использования земельных участков, расположенных в границах таких зон» (в ред. от 26.08.2013 г. № 736);

от 24.02.2009 г. № 161 «Об утверждении Положения о предоставлении в аренду без проведения аукциона лесного участка, в том числе расположенного в резервных лесах, для выполнения изыскательских работ» (в ред. от 07.09.2012 г. № 894);

от 23.07.2009 г. № 604 «О реализации древесины, которая получена при использовании лесов, расположенных на землях лесного фонда, в соответствии со статьями 43 - 46 Лесного кодекса Российской Федерации» (в ред. от 22.10.2014 г. № 1090);

от 02.09.2009 г. № 717 «О нормах отвода земель для размещения автомобильных дорог и (или) объектов дорожного сервиса» (в ред. от 11.03.2011 г. № 153);

от 14.12.2009 г. № 1007 «Об утверждении Положения об определении функциональных зон в лесопарковых зонах, площади и границ лесопарковых зон, зелёных зон» (в ред. от 01.11.2012 г. № 1128);

от 03.02.2010 г. № 47 «Об утверждении Правил хранения, ношения и применения специальных средств должностными лицами, осуществляющими государственный лесной контроль и надзор»;

от 23.09.2010 г. № 736 «О Федеральном агентстве лесного хозяйства» (в ред. от 27.12.2014 г. № 1581);

от 17.11.2010 г. № 928 «О перечне автомобильных дорог общего пользования федерального значения» (в ред. от 28.04.2015 г. № 412);

от 04.02.2011 г. № 50 «Об отдельных полномочиях Федерального агентства лесного хозяйства в области лесных отношений и об изменении и признании утратившими силу некоторых актов Правительства Российской Федерации» (в ред. от 05.06.2013 г. № 476);

от 16.04.2011 г. № 281 «О мерах противопожарного обустройства лесов»;

от 05.05.2011 г. № 344 «Об утверждении Правил привлечения сил и средств подразделений пожарной охраны для ликвидации чрезвычайной ситуации в лесах, возникшей вследствие лесных пожаров»;

от 17.05.2011 г. № 376 «О чрезвычайных ситуациях в лесах, возникших вследствие лесных пожаров» (в ред. от 29.05.2015 г. № 515);

от 17.05.2011 г. № 377 «Об утверждении Правил разработки и утверждения плана тушения лесных пожаров и его формы» (в ред. от 01.11.2012 г. № 1128);

от 29.06.2011 г. № 524 «Об утверждении Правил отмены правовых актов органов исполнительной власти субъектов Российской Федерации, осуществляющих переданные полномочия Российской Федерации в области лесных отношений» (в ред. от 01.11.2012 г. № 1128);

от 18.08.2011 г. № 687 «Об утверждении Правил осуществления контроля за достоверностью сведений о пожарной опасности в лесах и лесных пожарах» (в ред. от 09.06.2014 г. № 536);

от 31.01.2012 г. № 69 «О лицензировании деятельности по тушению пожаров в населенных пунктах, на производственных объектах и объектах инфраструктуры» (в ред. от 28.04.2015 г. № 403);

от 06.03.2012 г. № 194 «Об утверждении критериев оценки эффективности деятельности органов государственной власти субъектов Российской Федерации по осуществлению переданных полномочий Российской Федерации в области лесных отношений» (в ред. от 23.01.2014 г. № 49);

от 23.04.2013 г. № 366 «Об утверждении Перечня должностных лиц, которые осуществляют федеральный государственный лесной надзор (лесная охрана) и которым разрешено хранение, ношение и применение специальных средств, служебного оружия, а также разрешенного в качестве служебного оружия гражданского оружия самообороны и охотничьего огнестрельного оружия, и об установлении предельной численности указанных лиц»;

от 05.06.2013 г. № 476 «О вопросах государственного контроля (надзора) и признании утратившими силу некоторых актов Правительства Российской Федерации» (в ред. от 30.04.2015 г. № 427);

от 13.06.2013 г. № 495 «Об обеспечении служебным оружием, разрешённым в качестве служебного оружия гражданским оружием самообороны и охотничьим огнестрельным оружием должностных лиц, осуществляющих федеральный государственный лесной надзор (лесную охрану)»;

от 31.10.2013 г. № 978 «Об утверждении Перечня особо ценных диких животных и водных биологических ресурсов, принадлежащих к видам, занесенным в Красную книгу Российской Федерации и (или) охраняемым международными договорами Российской Федерации, для целей статей 226.1 и 258.1 Уголовного кодекса Российской Федерации»;

от 15.04.2014 г. № 318 «Об утверждении государственной программы Российской Федерации «Развитие лесного хозяйства» на 2013 - 2020 годы»;

от 21.06.2014 г. № 571 «О сопроводительном документе на транспортировку древесины»;

от 03.11.2014 г. № 1148 «О направлении запросов о предоставлении информации, содержащейся в единой государственной автоматизированной информационной системе учета древесины и сделок с ней»;

от 27.11.2014 г. № 1261 «Об утверждении Положения о продаже лесных насаждений для заготовки древесины при осуществлении закупок работ по охране, защите и воспроизводству лесов»;

от 03.12.2014 г. № 1300 «Об утверждении перечня видов объектов, размещение которых может осуществляться на землях или земельных участках, находящихся в государственной или муниципальной собственности, без предоставления земельных участков и установления сервитутов»;

от 03.12.2014 г. № 1301 «Об утверждении Правил представления информации в единую государственную автоматизированную информационную систему учета древесины и сделок с ней»;

от 16.12.2014 г. № 1370 «Об утверждении Положения о взаимодействии единой государственной автоматизированной информационной системы учета древесины и сделок с ней и иных государственных информационных систем»;

от 26.12.2014 г. № 1525 «Об утверждении Правил учета древесины»;

от 06.01.2015 г. № 11 «Об утверждении Правил представления декларации о сделках с древесиной»;

от 28.01.2015 г. № 55 «О порядке эксплуатации единой государственной автоматизированной информационной системы учета древесины и сделок с ней»;

от 19.02.2015 г. № 138 «Об утверждении Правил создания охранных зон отдельных категорий особо охраняемых природных территорий, установления их границ, определения режима охраны и использования земельных участков и водных объектов в границах таких зон».

3. Распоряжения Правительства Российской Федерации:

от 22.12.2011 г. № 2322-р «Об утверждении Концепции развития системы особо охраняемых природных территорий федерального значения на период до 2020 года»;

от 17.07.2012 г. № 1283-р «Перечень объектов лесной инфраструктуры для защитных лесов, эксплуатационных лесов и резервных лесов»;

от 27.05.2013 г. № 849-р «Перечень объектов, не связанных с созданием лесной инфраструктуры, для защитных лесов, эксплуатационных лесов, резервных лесов» (в ред. от 29.12.2014 № 2761-р);

от 26.09.2013 г. № 1724-р «Основы государственной политики в области использования, охраны, защиты и воспроизводства лесов в Российской Федерации на период до 2030 года»;

от 31.10.2013 г. № 2019-р «О перечне товаров, работ, услуг, в случае осуществления закупок которых заказчик обязан проводить аукцион в электронной форме (электронный аукцион)» (в ред. от 25.04.2015 г. № 740-р);

от 17.02.2014 г. № 212-р «Стратегия сохранения редких и находящихся под угрозой исчезновения видов животных, растений и грибов в Российской Федерации на период до 2030 года»;

от 13.06.2014 г. № 1047-р «Об утверждении перечней видов древесины, на которые распространяются требования главы 2.2 Лесного кодекса Российской Федерации»;

от 11.08.2014 г. № 1512-р «Об утверждении плана реализации в 2014 году и в плановый период 2015 и 2016 годов государственной программы Российской Федерации «Развитие лесного хозяйства» на 2013 - 2020 годы» (в ред. от 31.07.2015 г. № 1486-р);

от 19.11.2014 г. № 2320-р «Об утверждении перечня размещаемой в информационно-телекоммуникационных сетях общего пользования открытой информации, содержащейся в единой государственной автоматизированной информационной системе учета древесины и сделок с ней»;

4. Приказы МПР России:

от 06.04.2004 г. № 323 «Об утверждении Стратегии сохранения редких и находящихся под угрозой исчезновения видов животных, растений и грибов»;

от 24.11.2004 г. № 701 «Об утверждении Порядка подготовки и утверждения акта натурного технического обследования участка лесного фонда»;

от 17.04.2007 г. № 101 «Об утверждении Особенностей охраны лесов, разработки и осуществления профилактических и реабилитационных мероприятий в зонах радиоактивного загрязнения лесов»;

от 16.07.2007 г. № 181 «Об утверждении Особенностей использования, охраны, защиты, воспроизводства лесов, расположенных на особо охраняемых природных территориях» (в ред. от 12.03.2008 г. № 54);

от 16.07.2007 г. № 183 «Об утверждении Правил лесовосстановления» (в ред. от 05.11.2013 г. № 479);

от 16.07.2007 г. № 185 «Об утверждении Правил ухода за лесами»;

от 31.10.2007 г. № 282 «Об утверждении Административного регламента исполнения государственной функции по ведению государственного лесного реестра и предоставления государственной услуги по предоставлению выписки из государственного лесного реестра»;

от 18.03.2008 г. № 61 «Об утверждении примерного перечня мероприятий по осуществлению отдельных полномочий Российской Федерации в области водных отношений, переданных органам государственной власти субъектов Российской Федерации»;

от 30.04.2010 г. № 138 «Об утверждении нормативов допустимого изъятия охотничьих ресурсов и нормативов численности охотничьих ресурсов в охотничьих угодьях» (в ред. от 17.06.2014 г. № 267);

от 16.11.2010 г. № 512 «Об утверждении Правил охоты» (в ред. от 29.09.2014 г. № 420);

от 24.12.2010 г. № 560 «Об утверждении видов и состава биотехнических мероприятий, а также порядка их проведения в целях сохранения охотничьих ресурсов»;

от 08.12.2011 г. № 948 «Об утверждении Методики исчисления размера вреда, причиненного охотничьим ресурсам» (в ред. от 22.07.2013 г. № 252);

от 26.09.2013 г. № 1724-р «Основы государственной политики в области использования, охраны, защиты и воспроизводства лесов в Российской Федерации на период до 2030 года»;

от 30.10.2013 г. № 464 «Об утверждении Перечня видов информации, содержащейся в государственном лесном реестре, предоставляемой в обязательном порядке, и условий ее предоставления»;

от 11.11.2013 г. № 496 «Об утверждении перечня, форм и порядка подготовки документов, на основании которых осуществляется внесение документированной информации в государственный лесной реестр и ее изменение»;

от 16.12.2013 г. № 591 «Об утверждении Методических указаний по заполнению формы плана тушения лесных пожаров»;

от 21.01.2014 г. № 21 «Об утверждении Нормативов патрулирования лесов должностными лицами, осуществляющими федеральный государственный лесной надзор (лесную охрану)»;

от 28.03.2014 г. № 161 «Об утверждении видов средств предупреждения и тушения лесных пожаров, нормативов обеспеченности данными средствами лиц, использующих леса, норм наличия средств предупреждения и тушения лесных пожаров при использовании лесов»;

от 23.06.2014 г. № 275 «Об утверждении Методики инструментального замера площади лесного пожара»;

от 23.06.2014 г. № 276 «Об утверждении Порядка осуществления мониторинга пожарной опасности в лесах и лесных пожаров»;

от 02.07.2014 г. № 298 «Об утверждении порядка заготовки, обработки, хранения и использования семян лесных растений»;

от 08.07.2014 г. № 313 «Об утверждении Правил тушения лесных пожаров»;

от 18.08.2014 г. № 367 «Об утверждении Перечня лесорастительных зон Российской Федерации и Перечня лесных районов Российской Федерации» (в ред. от 23.12.2014 г. № 569);

от 29.08.2014 г. № 379 «Об утверждении порядка оформления и выдачи разрешений на добычу охотничьих ресурсов, порядка подачи заявок и заявлений, необходимых для выдачи таких разрешений, и утверждении форм бланков разрешений на добычу копытных животных, медведей, пушных животных, птиц»;

от 13.10.2014 г. № 437 «Об утверждении Методики проведения проверки достоверности сведений о площади лесных пожаров с использованием данных дистанционного зондирования Земли высокого пространственного разрешения»;

от 01.12.2014 г. № 528 «Об утверждении Правил использования лесов для переработки древесины и иных лесных ресурсов»;

от 01.12.2014 г. № 529 «Об утверждении Порядка отнесения земель, предназначенных для лесовосстановления, к землям, занятым лесными насаждениями, и формы соответствующего акта»;

от 16.01.2015 г. № 17 «Об утверждении формы лесной декларации, порядка ее заполнения и подачи, требований к формату лесной декларации в электронной форме»;

от 23.03.2015 г. № 129 «Об установлении Порядка представления отчета об охране и защите лесов и его формы»;

от 04.08.2015 г. № 340 «Об утверждении Порядка организации и осуществления государственного лесопатологического мониторинга».

от 19.12.2015 № 59 «Об утверждении порядка осуществления государственного мониторинга воспроизводства лесов;

от 04.08.2015 г. № 340 «Об утверждении Порядка организации и осуществления государственного лесопатологического мониторинга».

от 17.09.2015 № 400 «Об утверждении Порядка использования районированных семян лесных растений основных лесных древесных пород».

5. Приказы Минсельхоза РФ:

от 14.03.2007 г. № 163 «Об организации работ по выдаче фитосанитарных сертификатов и карантинных сертификатов» (в ред. от 19.03.2010 г. № 85);

от 26.09.2008 г. № 443 «Об утверждении Порядка организации работы по контролю и надзору за исполнением органами государственной власти субъектов Российской Федерации переданных им полномочий Российской Федерации по осуществлению государственного лесного контроля и надзора» (в ред. от 06.10.2009 г. № 468);

от 24.02.2009 г. № 75 «Об утверждении Методических указаний по подготовке, организации и проведению аукционов по продаже права на заключение договоров аренды лесных участков, находящихся в государственной или муниципальной собственности, либо права на заключение договора купли-продажи лесных насаждений в соответствии со статьями 78 - 80 Лесного кодекса» (с изм., внесенными решением Верховного Суда РФ от 27.05.2014 г. № АКПИ14-496);

от 22.04.2009 г. № 160 «Об утверждении Правил проведения карантинных фитосанитарных обследований» (в ред. от 26.03.2013 г. № 148).

6. Приказы Рослесхоза:

от 15.08.2007 г. № 370 «Об утверждении Регламента Федерального агентства лесного хозяйства»;

от 04.12.2008 г. № 374 «Об определении количества лесничеств на территории Иркутской области и установлении их границ» (с изменениями от 15.09.2009 г. № 364);

от 16.03.2009 г. № 81 «Об утверждении методических документов»: Методические рекомендации по регламентации лесохозяйственных мероприятий в лесах, загрязненных радионуклидами, Методические рекомендации по проведению контроля содержания радионуклидов в лесных ресурсах;

от 19.05.2009 г. № 215 «Об отнесении лесов на территории Иркутской области к ценным лесам, эксплуатационным лесам, резервным лесам и установлении их границ» (с изменениями от 07.08.2012 г. № 340, от 30.11.2012 г. № 478, от 08.04.2013 г. № 92, от 14.10.2013 г. № 298);

от 16.09.2009 г. № 372 «Об отнесении лесов на территории Иркутской области к ценным лесам, эксплуатационным лесам, резервным лесам и установлении их границ» (с изменениями от 16.05.2012 г. № 195);

от 14.12.2010 г. № 485 «Об утверждении Особенностей использования, охраны, защиты, воспроизводства лесов, расположенных в водоохранных зонах, лесов, выполняющих функции защиты природных и иных объектов, ценных лесов, а также лесов, расположенных на особо защитных участках лесов»;

от 27.12.2010 г. № 515 «Об утверждении Порядка использования лесов для выполнения работ по геологическому изучению недр, для разработки месторождений полезных ископаемых» (с изменениями от 26.06.2012 г. № 275);

от 27.05.2011 г. № 191 «Об утверждении Порядка исчисления расчетной лесосеки»;

от 30.05.2011 г. № 194 «Об утверждении Порядка ведения государственного лесного реестра»;

от 06.06.2011 г. № 207 «Об утверждении Порядка проведения государственной инвентаризации лесов»;

от 10.06.2011 г. № 223 «Об утверждении Правил использования лесов для строительства, реконструкции, эксплуатации линейных объектов»;

от 27.06.2011 г. № 245 «Об утверждении формы отчета об осуществлении органами государственной власти субъектов Российской Федерации переданных полномочий Российской Федерации в области лесных отношений»;

от 05.07.2011 г. № 287 «Об утверждении классификации природной пожарной опасности лесов и классификации пожарной опасности в лесах в зависимости от условий погоды»;

от 19.07.2011 г. № 308 «Об утверждении Правил использования лесов для выращивания посадочного материала лесных растений (саженцев, сеянцев)»;

от 26.07.2011 г. № 318 (с изменениями от 23.04.2012 г. № 161) «Об утверждении Порядка подготовки и заключения договора купли-продажи лесных насаждений, расположенных на землях, находящихся в государственной или муниципальной собственности, и Формы примерного договора купли-продажи лесных насаждений»;

от 26.07.2011 г. № 319 (с изменениями от 26.06.2012 г. № 275) «Об утверждении Порядка подготовки и заключения договора аренды лесного участка, находящегося в государственной или муниципальной собственности, и Формы примерного договора аренды лесного участка»;

от 01.08.2011 г. № 337 «Об утверждении Правил заготовки древесины»;

от 05.10.2011 г. № 423 «Об утверждении Типовой формы и состава лесного плана субъекта Российской Федерации, порядка его подготовки»;

от 26.10.2011 г. № 447 «Об утверждении Нормативов площади участковых лесничеств, лесных кварталов»;

от 03.11.2011 г. № 470 «Об утверждении Порядка организации и выполнения авиационных работ по охране и защите лесов»;

от 03.11.2011 г. № 471 «Об утверждении Порядка ограничения пребывания граждан в лесах и въезда в них транспортных средств, проведения в лесах определенных видов работ в целях обеспечения пожарной безопасности или санитарной безопасности в лесах»;

от 10.11.2011 г. № 472 (в ред. от 07.05.2013 г. № 135) «Об утверждении Методических рекомендаций по проведению государственной инвентаризации лесов»;

от 05.12.2011 г. № 509 «Об утверждении Правил использования лесов для ведения сельского хозяйства»;

от 05.12.2011 г. № 510 «Об утверждении Правил использования лесов для выращивания лесных плодовых, ягодных, декоративных растений, лекарственных растений»;

от 05.12.2011 г. № 511 «Об утверждении Правил заготовки пищевых лесных ресурсов и сбора лекарственных растений»;

от 05.12.2011 г. № 512 «Об утверждении Правил заготовки и сбора недревесных лесных ресурсов»;

от 05.12.2011 г. № 513 «Об утверждении перечня видов (пород) деревьев и кустарников, заготовка древесины которых не допускается»;

от 12.12.2011 г. № 516 «Об утверждении Лесоустроительной инструкции»;

от 20.12.2011 г. № 540 «Об утверждении Порядка определения платы за оказание услуг (выполнение работ), относящихся к основным видам деятельности государственных бюджетных учреждений, подведомственных Федеральному агентству лесного хозяйства, для граждан и юридических лиц»;

от 22.12.2011 г. № 545 «Об утверждении Порядка государственной или муниципальной экспертизы проекта освоения лесов»;

от 23.12.2011 г. № 548 «Об утверждении Правил использования лесов для осуществления научно-исследовательской деятельности, образовательной деятельности»;

от 10.01.2012 г. № 1 «Об утверждении Правил лесоразведения»;

от 10.01.2012 г. № 2 «Об утверждении Порядка реализации и транспортировки партий семян лесных растений»;

от 10.01.2012 г. № 3 «Об утверждении Порядка производства семян отдельных категорий лесных растений»;

от 24.01.2012 г. № 23 «Об утверждении Правил заготовки живицы»;

от 15.02.2012 г. № 53 «Об утверждении Порядка представления в уполномоченный федеральный орган исполнительной власти документированной информации, содержащейся в государственном лесном реестре, органами государственной власти и органами местного самоуправления»;

от 15.02.2012 г. № 54 «Об утверждении форм ведения государственного лесного реестра»;

от 21.02.2012 г. № 62 «Об утверждении Правил использования лесов для осуществления рекреационной деятельности»;

от 29.02.2012 г. № 69 «Об утверждении Состава проекта освоения лесов и порядка его разработки»;

от 04.04.2012 г. № 126 «Об утверждении Состава лесохозяйственных регламентов, порядка их разработки, сроков их действия и порядка внесения в них изменений»;

от 13.04.2012 г. № 139 «Об утверждении Порядка проведения государственного учета лесного участка в составе земель лесного фонда»;

от 16.04.2012 г. № 141 «Об утверждении целевых прогнозных показателей, форм отчетов о расходах бюджета субъекта Российской Федерации, источником финансового обеспечения которого является субвенция, и о достижении целевых прогнозных показателей»;

от 27.04.2012 г. № 174 «Об утверждении Нормативов противопожарного обустройства лесов»;

от 28.05.2012 г. № 218 «Об утверждении Методических указаний по вопросам организации и функционирования специализированных диспетчерских служб органов исполнительной власти субъектов Российской Федерации, уполномоченных в области лесных отношений»;

от 09.10.2013 г. № 288 «О применении региональных классов пожарной опасности в лесах в зависимости от условий погоды»;

от 09.04.2015 г. № 105 «Об установлении возрастов рубок».

от 08.10.2015 № 353 «Об установлении лесосеменного районирования».

7. Письма Рослесхоза:

от 13.12.2012 г. № НК-03-54/14278 «О применении положений приказа Рослесхоза от 10.06.2011 г. № 223 в части объектов электроэнергетики» (вместе с «Разъяснениями к приказу Рослесхоза от 10 июня 2011 г. № 223 «Об утверждении Правил использования лесов для строительства, реконструкции, эксплуатации линейных объектов»;

от 17.07.2013 г. № ВЛ-03-54/7028 «О соблюдении порядка согласования включения лесных участков в земли населённых пунктов».

8. Приказы других федеральных органов исполнительной власти:

Приказ Росрегистрации от 19.11.2007 г. № 255 «Об утверждении Методических рекомендаций об особенностях государственной регистрации прав, ограничений (обременений) прав на лесные участки и сделок с ними»;

Приказ Минпромторга РФ № 248, Минсельхоза РФ № 482 от 31.10.2008 г. «Об утверждении Стратегии развития лесного комплекса Российской Федерации на период до 2020 года»;

Приказ Минэкономразвития РФ от 30.04.2009 г. № 141 «О реализации положений Федерального закона «О защите прав юридических лиц и индивидуальных предпринимателей при осуществлении государственного контроля (надзора) и муниципального контроля» (в ред. от 30.09.2011 г. № 532);

Приказ Минпромторга РФ от 04.06.2009 г. № 490 «Об утверждении требований по содержанию и порядку подготовки отчета о ходе реализации приоритетного инвестиционного проекта» (в ред. от 07.04.2010 г. № 275);

Приказ Минэкономразвития РФ от 05.07.2010 г. № 270 «Об особенностях размещения заказа на выполнение работ по охране, защите, воспроизводству лесов и заключения договоров»;

Приказ Минэкономразвития РФ от 01.09.2014 г. № 540 «Об утверждении классификатора видов разрешенного использования земельных участков».

9. Законы Иркутской области:

от 10.12.2007 г. № 118-оз «О порядке заготовки и сбора гражданами недревесных лесных ресурсов для собственных нужд» (в ред. от 08.05.2009 г. № 21-оз);

от 10.12.2007 г. № 119-оз «О порядке заготовки пищевых лесных ресурсов и сбора лекарственных растений гражданами для собственных нужд» (в ред. от 10.03.2015 г. № 5-оз);

от 29.12.2007 г. № 145-оз «О правилах использования лесов для осуществления видов деятельности в сфере охотничьего хозяйства в Иркутской области» (в ред. от 31.10.2013 г. № 81-оз);

от 19.06.2008 г. № 27-оз «Об особо охраняемых природных территориях в Иркутской области» (в ред. от 06.06.2014 г. № 57-оз);

от 24.06.2008 г. № 30-оз «О Красной книге Иркутской области» (в ред. от 09.06.2015 г. № 46-оз);

от 10.10.2008 г. № 87-оз «Об административной ответственности за уничтожение редких и находящихся под угрозой исчезновения животных, растений и других организмов, занесённых в Красную книгу Иркутской области» (в ред. от 13.05.2013 г. № 27-оз);

от 07.10.2009 г. № 67/33-оз «Об исключительных случаях заготовки древесины на основании договоров купли-продажи лесных насаждений в Иркутской области» (в ред. от 20.12.2012 г. № 147-оз);

от 18.06.2010 г. № 46-оз «Об отдельных вопросах в сфере охоты, сохранения охотничьих ресурсов и среды их обитания в Иркутской области» (в ред. от 16.12.2013 г. № 119-оз);

от 21.06.2010 г. № 49-оз «Об административно-территориальном устройстве Иркутской области» (в ред. от 31.12.2014 г. № 183-оз);

от 10.11.2011 г. № 109-оз «О порядке и нормативах заготовки гражданами древесины для собственных нужд в Иркутской области» (в ред. от 04.04.2014 г. № 38-оз).

10. Указы и постановления губернатора Иркутской области:

от 09.02.2009 г. № 23-п «Об утверждении Лесного плана Иркутской области» (в ред. от 26.03.2015 г. № 50-уг);

от 23.07.2014 г. № 224-уг «Об утверждении лимита добычи охотничьих ресурсов на территории Иркутской области на период до 1 августа 2015 года».

11. Постановления Правительства Иркутской области:

от 31.10.2007 г. № 237-па (в ред. от 26.03.2015 № 95-пп) «Об агентстве лесного хозяйства Иркутской области»;

от 02.11.2012 г. № 607-пп «Об утверждении Схемы территориального планирования Иркутской области» (в ред. от 23.07.2015 г. № 355-пп);

от 07.11.2012 г. № 629-пп «О государственных природных заказниках Иркутской области» (в ред. от 28.08.2013 г. № 318-пп);

от 09.09.2013 г. № 344-пп (ред. от 17.08.2015 № 400-пп) «О реализации закона Иркутской области от 7 октября 2009 года № 67/33-оз «Об исключительных случаях заготовки древесины на основании договоров купли-продажи лесных насаждений в Иркутской области»;

от 24.10.2013 г. № 444-пп «Об утверждении государственной программы Иркутской области «Охрана окружающей среды» на 2014 - 2018 годы» (в ред. от 26.05.2015 г. № 251-пп);

от 09.12.2013 г. № 556-пп «Об утверждении Положения о порядке пользования недрами юридическими лицами и гражданами в границах предоставленных им земельных участков с целью добычи общераспространенных полезных ископаемых, а также в целях, не связанных с добычей полезных ископаемых»;

от 29.12.2014 г. № 701-пп «Об утверждении Перечня автомобильных дорог общего пользования регионального или межмуниципального значения Иркутской области»;

от 13.05.2015 г. № 235-пп «Об утверждении перечня редких и находящихся под угрозой исчезновения растений, животных и других организмов, обитающих (произрастающих) на территории Иркутской области и включаемых в Красную книгу Иркутской области».

12. Постановление Администрации Иркутской области от 29.12.2007 г. № 304-па «О ставках платы по договору купли-продажи лесных насаждений для собственных нужд граждан, заготавливаемых на территории Иркутской области, за исключением земель особо охраняемых природных территорий федерального значения» (в ред. от 30.06.2014 г. № 317-пп).

13. Приказы Агентства лесного хозяйства Иркутской области:

от 16.12.2008 г. № 1293-апр «О структуре лесничеств агентства лесного хозяйства Иркутской области»;

от 19.10.2012 г. № 3-апр «Положения о территориальных отделах агентства лесного хозяйства Иркутской области» (в ред. от 26.05.2015 г. № 19-агпр);

от 06.05.2013 г. № 9-агпр «О сроках заготовки дикорастущих плодов и ягод гражданами для собственных нужд» (в ред. от 30.12.2014 г. № 58-агпр);

от 15.07.2013 г. № 15-агпр «Об утверждении перечня должностных лиц, имеющих право составлять протоколы об административных правонарушениях в области лесных отношений»;

от 27.12.2013 г. № 28-агпр «Об утверждении Порядка приемки мероприятий по охране, защите и воспроизводству лесов на лесных участках, переданных в аренду и постоянное (бессрочное) пользование»;

от 22.05.2015 г. № 18-агпр «Об утверждении Стандартов качества выполнения государственных работ».

14. Нормативные правовые акты других органов исполнительной власти Иркутской области:

Распоряжение министерства лесного комплекса Иркутской области от 21.01.2011 г. № 18-мр «Об изменении границ зелёных зон в Иркутской области» (в ред. от 23.11.2011 г. № 154-мр);

Распоряжение министерства природных ресурсов и экологии Иркутской области от 24.01.2011 г. № 12-мпр-р «Об утверждении перечня растений, животных и других живых организмов, не вошедших в Красную книгу Иркутской области, но нуждающихся в особом внимании»;

Приказ министерства промышленной политики и лесного комплекса Иркутской области от 01.10.2013 г. № 221-мп-р «Об изменении границ зелёных зон Ангарского лесничества».

15. Методические указания:

Указания по лесному семеноводству в Российской Федерации, утвержденные первым заместителем руководителя Федеральной службы лесного хозяйства России 11.01.2000 г.

Красная Книга Российской Федерации;

ГОСТ 17462-84 «Продукция лесозаготовительной промышленности. Термины и определения»;

ГОСТ 6663-74 «Корье для производства дубильных экстрактов. Технические условия»;

ГОСТ 17.6.1.01-83 «Охрана и защита лесов. Термины и определения»;

ГОСТ 21769-84 «Зелень древесная. Технические условия»;

ГОСТ 17559-82 «Лесные культуры. Термины и определения»;

ГОСТ 18486-87 «Лесоводство. Термины и определения»;

ОСТ 56-103-98 «Охрана лесов от пожаров. Противопожарные разрывы и минерализованные полосы. Критерии качества и оценка состояния;

Руководство по учету и оценке второстепенных лесных ресурсов и продуктов побочного пользования. - М.: ВНИИЛМ, 2003;

Материалы лесоустройства;

Материалы государственного лесного реестра;

Общесоюзные нормативы для таксации лесов. - М.: Колос, 1992;

Отчетные данные лесничества (лесхоза) за анализируемый период.

Техническое задание по внесению изменений в лесохозяйственный регламент, содержащее полный перечень выполненных работ, приведено в приложении 1.

Лесохозяйственный регламент разработан сроком на 3 года (до 31.12.2018 г.).

Основанием для внесения изменений в лесохозяйственный регламент является Государственный контракт № 216/2015 на выполнение работ по внесению изменений в лесохозяйственные регламенты лесничеств Иркутской области, выполнение работ по внесению изменений в Лесной план Иркутской области от 6 августа 2015 года.

Разработчиком настоящего регламента является Прибайкальский филиал федерального государственного бюджетного учреждения «Рослесинфорг» (филиал ФГБУ «Рослесинфорг» «Прибайкаллеспроект»). Юридический адрес ФГБУ «Рослесинфорг»: 115035, г. Москва, ул. Садовническая, дом 56/49, стр. 1.

Почтовый адрес филиала: 664040, г. Иркутск, ул. Розы Люксембург, д. № 150, а/я 203. Телефоны: (8-3952) 44-22-34, факс: (8-3952) 44-22-31.

Электронный адрес: e-mail: prbk.lp@roslesinforg.ru.

Лесоустроительные работы на территории Ангарского лесничества выполнены в 1985 году Литовским лесоустроительным предприятием, в 1987, 2000, 2002 годах Прибайкальским лесоустроительным предприятием (в настоящее время – филиал ФГБУ «Рослесинфорг» «Прибайкаллеспроект»).

Информация о таксационных разрядах лесов (разрядах лесоустройства) и способов таксации лесов приведена в нижеследующей таблице:

Наименование лесничества	Общая площадь, тыс. га	Год таксации леса	Разряды лесоустройства	Способы таксации	
				глазомерный	дешифровочный
Ангарское	107,2	1985	1	107,2	
	1,8	1987	1	1,8	
	3,3	2000	1	3,3	
	1,6	2002	1		1,6
Итого	113,9			112,3	1,6

Примечание:

Таксационные разряды лесоустройства – (показатели, характеризующие степень детализации и точности таксационных работ, устанавливаемые в зависимости от размеров лесных кварталов) приведены в соответствие с требованиями действующей лесоустроительной инструкции (приложение 6 к Лесоустроительной инструкции, утвержденной приказом Рослесхоза от 12.12.2011 № 516).

Согласно «Правил рубок главного пользования и лесовосстановительных рубок в лесах Восточной Сибири» (1981 г.) часть лесов Ангарского лесничества отнесена к горным: Добролетская дача, Ключевская дача, Худяковская дача.

Наглядное представление показано на прилагаемой карте-схеме.

Природно-климатические условия

В географическом отношении территория Ангарского лесничества относится к Приангарской плоскогорной южно-таёжной провинции сосновых и лиственничных лесов, для которой характерно распространение сосновых и лиственничных лесов бруснично-разнотравных типов леса.

Поверхность территории повсеместно расчленена сетью речных долин, падей и распадков, средние расстояния между соседними понижениями находятся в пределах 0,4 – 0,5 км. Это указывает на значительную изрезанность территории.

Климат района расположения лесничества резко континентальный, с преобладанием малоподвижных антициклонов зимой и интенсивной циклонической деятельностью летом. Значительное влияние на климат оказывает водная масса озера Байкал и Иркутского водохранилища, которая вызывает смягчение климата на обширных пространствах.

Среднегодовая температура воздуха составляет – 1,3°С, абсолютный минимум температуры наблюдается в январе – до -48°С, абсолютный максимум приходится на июль +34°С. Количество осадков за год в среднем составляет 476 мм, продолжительность вегетационного периода – до 152 дня.

Первые осенние заморозки регистрируются в третьей декаде августа, последние весенние могут продолжаться до середины июня. Средняя дата замерзания рек приходится на первую декаду ноября, вскрытие рек наблюдается в начале мая. Направление преобладающих ветров меняется в зависимости от времён года, в зимнее время преобладают ветры северо-западных направлений, в весенне-летний период – юго-восточные. Глубина промерзания почвы зависит от толщины снежного покрова и составляет в среднем 2 м, мощность снежного покрова достигает в отдельные годы 84 см.

По механическому составу почв территорию лесничества условно можно разделить на несколько обособленных контуров:

- супесчаные и песчаные почвы преобладают в Тальцинской и восточной части Ангарской дач (восточнее р. Королок);
- среднесуглинистые почвы распространены преимущественно в южной части Худяковской, Добролётской и Ключевской дач.
- галечниковые почвы получили распространение в северной части Худяковской, Добролётской и Ключевской дач, а также в западной части Ангарской дачи.

По влажности преобладают свежие и влажные почвы. Сухие почвы встречаются очень редко и приурочены к отдельным водораздельным вершинам. В пониженных элементах рельефа почвы сырые и мокрые, иногда заболоченного характера.

Речная сеть на территории лесничества принадлежит к водосборному бассейну р. Ангары. В результате ввода в действие Иркутской ГЭС образовалось Иркутское водохранилище. Водохранилище имеет в длину от истока до плотины 66 км, из них 22 км по территории лесничества, являясь его юго-западной границей.

Средний показатель густоты речной сети составляет 1,2 км/км2 при среднем по области 0,4 км. При этом основную часть составляют реки и ручьи длиной менее 10 км. Таких рек и ручьев насчитывается 85 единиц.

В целом климатические условия на территории лесничества являются достаточно благоприятными для произрастания древесной растительности, что подтверждается наличием высоких классов бонитета лесных насаждений.

Направление ветров – сезонное: зима – юго-восточное; весна – северо-западное, юго-восточное; лето – юго-восточное; осень – северо-западное и юго-восточное (рисунок 1). Средняя скорость ветра 2,3 м/сек.

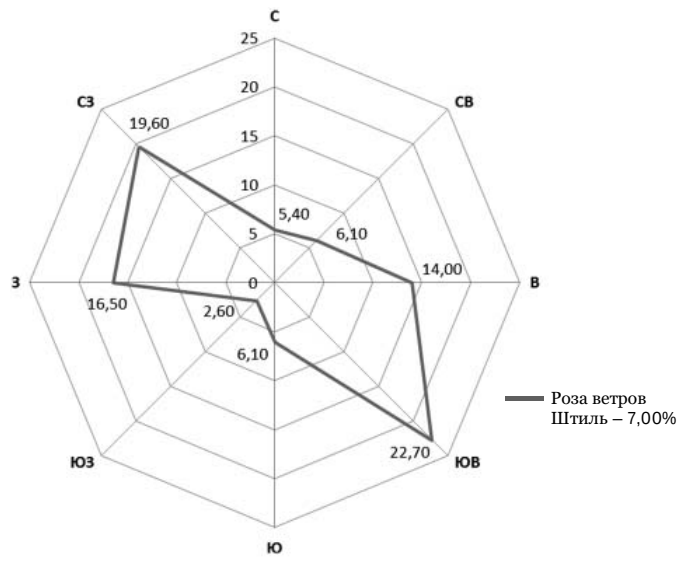

Рисунок 1. Роза ветров для Ангарского лесничества по повторяемости направлений ветра (число дней, %)

Глава 1. Общие сведения

1.1. Краткая характеристика лесничества

1.1.1. Наименование и местоположение лесничества

Территориальное управление агентства лесного хозяйства Иркутской области по Ангарскому лесничеству (далее – Ангарское лесничество) организовано приказом Федерального агентства лесного хозяйства от 04.12.2008 г. № 374 «Об определении количества лесничеств на территории Иркутской области и установлении их границ», в составе территории бывшего ОГУ «Ангарский лесхоз» и технического участка № 10 (ГУСХП ОПХ «Иркутское») Иркутского областного лесхоза – филиала ОГУ «Иркутсклес».

Лесничество расположено в юго-восточной части и в пределах границ Иркутского районного муниципального образования, протяжённость территории лесничества с севера на юг составляет 46 км, с запада на восток – 45 км.

Лесничество граничит: на северо-западе – с Иркутским лесничеством, на севере – с Усть-Ордынским лесничеством, на востоке – с Голоустненским лесничеством, на юго-востоке – с Прибайкальским национальным парком.

Контора лесничества находится в пос. Большая Речка, расположенной на автодорожной магистрали Иркутск-Листвянка (Байкальский тракт) на расстоянии 54 км от областного центра.

Почтовый адрес лесничества: 664518. Иркутская область, Иркутский район, р.п. Большая Речка, ул. Октябрьская, 18, телефон 8(3952) 69-51-23, электронный адрес e-mail: burduguz@irmail.ru.

Наглядное представление о расположении территории лесничества в пределах границ Иркутской области показано на прилагаемой карте-схеме.

1.1.2. Общая площадь лесничества и участковых лесничеств

Общая площадь Ангарского лесничества, по данным государственного лесного реестра на 01.01.2015 г. составляет 113882 га. По сравнению с данными лесохозяйственного регламента, утверждённого распоряжением агентства лесного хозяйства Иркутской области от 18.01.2012 г. № 63-ра.

В состав Ангарского лесничества включены два участковых лесничества:
- Ушаковское – общей площадью 62820 га.
- Тальцинское – 51062 га.

1.1.3. Распределение территории лесничества по муниципальным образованиям (структура лесничества).

Структура лесничества утверждена приказом агентства лесного хозяйства Иркутской области от 16.12.2008 г. № 1293-апр «О структуре лесничеств агентства лесного хозяйства Иркутской области».

Распределение территории лесничества по муниципальным образованиям (структура лесничества) приведено в таблице 1.1.3.1, а их границы и территориальное размещение показаны на прилагаемой карте-схеме деления территории лесничества по участковым лесничествам, лесным дачам и техническим участкам с нанесенными границами внутрирайонных муниципальных образований.

Таблица 1.1.3.1.

Структура лесничества (лесопарка)

№ п/п	Наименование участковых лесничеств и выделенных в их пределах лесных дач		Муниципальное образование	Общая площадь, га
	участковых лесничеств	лесных дач		
1	Ушаковское	Худяковская	Иркутское районное муниципальное образование	17486
		Добролётская		22638
		Ключевская		22696
		Итого		62820
2	Тальцинское	Ангарская		23958
		Тальцинская		25415
		Технический участок № 10 (ГУСХП ОПХ «Иркутское»)		1689
		Итого		51062
Всего по лесничеству:				113882

1.1.4. Распределение лесов лесничества по лесорастительным зонам и лесным районам

Распределение территории лесничества по лесорастительным зонам и лесным районам в соответствии с приказом Минприроды России от 18.08.2014 № 367 (в ред. от 23.12.2014 № 569) «Об утверждении перечня лесорастительных зон Российской Федерации и перечня лесных районов Российской Федерации» приведено в таблице 1.1.4.1.

Таблица 1.1.4.1

Распределение лесов лесничества по лесорастительным зонам и лесным районам

№ п/п	Наименование участковых лесничеств	Наименование дач	Лесорастительная зона	Лесной район	Перечень лесных кварталов	Площадь, га
1	Ушаковское	Худяковская	Лесостепная	Среднесибирский подтаёжно-лесостепной	1-182.	17486
		Добролётская	Лесостепная	Среднесибирский подтаёжно-лесостепной	1-112; 145-147.	22638
		Ключевская	Лесостепная	Среднесибирский подтаёжно-лесостепной	1-125; 148; 149.	22696
		Итого				62820
2	Тальцинское	Ангарская	Лесостепная	Среднесибирский подтаёжно-лесостепной	1-50; 52-57; 60-77; 81-85; 89-177.	23958
		Тальцинская	Лесостепная	Среднесибирский подтаёжно-лесостепной	1-128.	25415
		Технический участок № 10 (ГУСХП ОПХ «Иркутское»)	Лесостепная	Среднесибирский подтаёжно-лесостепной	6-13.	1689
		Итого				51062
		Всего по лесничеству				113882

Пространственное размещение лесных районов отражено на прилагаемой карте-схеме.

1.1.5. Распределение лесов по целевому назначению и категориям защитных лесов

Распределение территории лесничества и участковых лесничеств по целевому назначению лесов и категориям защитных лесов по состоянию на 01.01.2015 г., а также юридические основания для этого распределения приведены в таблице 1.1.5.1, а территориальное расположение показано на прилагаемой карте-схеме.

Таблица 1.1.5.1

Распределение лесов по целевому назначению и категориям защитных лесов

Целевое назначение лесов	Участковое лесничество	Названия лесных дач, номера кварталов или их частей	Площадь, га	Основание деления лесов по целевому назначению
Всего лесов			113882	
I. Защитные леса, всего			77306	
в том числе:				
1. Леса, выполняющие функции защиты природных и иных объектов			26505	
1.1. Леса, расположенные в первом и втором поясах зон санитарной охраны источников питьевого и хозяйственно-бытового водоснабжения	Тальцинское	Ангарская дача, кварталы: 106ч; 107; 111-114; 116-119; 127-133; 141-143; 145; 149-153; 159-162; 164; 174; 176; 177.	2921	Решение Иркутского облисполкома от 15.09.1970 г. № 456-а
			2921	
1.2. Защитные полосы лесов, расположенные вдоль железнодорожных путей общего пользования, федеральных автомобильных дорог общего пользования, автомобильных дорог общего пользования, находящихся в собственности субъектов Российской Федерации	Ушаковское	Худяковская дача, кварталы: 115ч; 124ч; 125ч; 126ч; 133ч; 134ч; 135ч; 136ч; 137ч; 138ч; 139ч; 140ч; 148ч; 150ч.	298	Постановление Администрации Иркутской области от 12.08.2008 г. № 238-па
		Добролётская дача, кварталы: 51ч; 52ч; 65ч; 67ч; 68ч.	102	
		Ключевская дача, кварталы: 27ч; 28ч; 29ч; 30ч; 42ч; 43ч; 44ч; 45ч.	253	
		Итого по участковому лесничеству	653	
	Тальцинское	Ангарская дача, кварталы: 144; 155; 166ч.	257	
		Технический участок № 10 (ГУСХП ОПХ «Иркутское»), кварталы: 6ч; 8ч; 12ч.	167	
		Итого по участковому лесничеству	424	
	Всего по лесничеству:		1077	
1.3. Зеленые зоны	Ушаковское	Худяковская дача, кварталы: 1-114; 115ч; 116-121; 124ч; 125ч; 126ч; 127; 133ч; 134ч; 135ч; 136ч; 137ч; 138ч; 139ч; 140ч; 141-144; 148ч; 149ч; 150ч; 151-182.	15942	Распоряжение Совета Министров СССР от 22.09.1948 г. № 13796-р
		Итого по участковому лесничеству	15942	
	Тальцинское	Ангарская дача, кварталы: 33-38; 52-57; 60-69; 81-85; 89-94; 95ч; 96-98; 99ч; 106ч; 108-110; 115; 120-124; 125ч; 126ч; 134-137; 138ч; 139ч; 140; 146; 147; 148ч; 154; 156ч; 157; 158; 163; 165; 166ч; 167; 168; 175.	6552	
		Итого по участковому лесничеству	6552	
	Всего по лесничеству:		22494	
2. Ценные леса, всего			50801	
2.1. Орехово-промысловые зоны	Ушаковское	Ключевская дача, кварталы: 87; 88; 97-100; 109-112; 121-123.	2800	Приказ Рослесхоза от 16.09.2009 г. № 372
	Всего по лесничеству:		2800	
2.2. Запретные полосы лесов, расположенные вдоль водных объектов	Тальцинское	Ангарская дача, кварталы: 1; 2; 3ч; 4; 7-10; 11ч; 12; 14; 15; 16ч-20ч; 21; 23; 24ч-27ч; 28-31; 39; 40; 41ч; 42ч; 43-48; 70; 71ч; 72ч; 73-77; 100ч; 101-105; 169; 170.	10484	Приказ Рослесхоза от 16.09.2009 г. № 372
		Тальцинская дача, кварталы: 5; 6; 8; 11-15; 17; 18; 21-26; 28-30; 33-37; 39-42; 45-48; 50-54; 57-59; 61-67; 70; 71; 73-81; 84; 85; 87-92; 95-97; 99-105; 110; 111; 121; 123.	16363	
2.2. Запретные полосы лесов, расположенные вдоль водных объектов	Тальцинское	Технический участок № 10 (ГУСХП ОПХ «Иркутское»), кварталы: 6ч-8ч; 9-10, 11ч-13ч.	1185	Приказ Рослесхоза от 16.09.2009 г. № 372
		Итого по участковому лесничеству	28032	
	Всего по лесничеству:		28032	
2.3. Нерестоохранные полосы лесов	Ушаковское	Худяковская дача, кварталы: 122; 123; 128-132; 145-147.	1233	Приказ Рослесхоза от 16.09.2009 г. № 372
		Добролётская дача, кварталы: 61; 62; 64; 66; 73-76; 79; 81; 83-86; 88; 89.	2345	
		Ключевская дача, кварталы: 7; 14-16; 24-26; 36-41; 50-55; 58; 65-68.	3258	
		Итого по участковому лесничеству	6836	
		Ангарская дача, кварталы: 3ч; 5; 6; 11ч; 13; 16ч-20ч; 22; 24ч-27ч; 32; 41ч; 42ч; 49; 50; 71ч; 72ч; 95ч; 99ч; 100ч; 125ч; 126ч; 138ч; 139ч; 148ч; 156ч; 171-173.	3744	
		Тальцинская дача, кварталы: 1-4; 7; 9; 10; 16; 19; 20; 27; 31; 32; 38; 43; 44; 49; 55; 56; 60; 68; 69; 72; 82; 83; 86; 93; 94; 98; 106; 107; 108; 109; 112-120; 122; 124; 125; 126; 127; 128.	9052	
	Тальцинское	Технический участок № 10 (ГУСХП ОПХ «Иркутское»), кварталы: 6ч-8ч, 11ч-13ч.	337	
		Итого по участковому лесничеству	13133	
	Всего по лесничеству:		19969	
II. Эксплуатационные леса	Ушаковское	Добролётская дача, кварталы: 1-50; 51ч; 52ч; 53-60; 63; 65ч; 67ч; 68ч; 69-72; 77; 78; 80; 82; 87; 90-112; 145; 146; 147.	20191	Приказ Рослесхоза от 16.09.2009 г. № 372
		Ключевская дача, кварталы: 1-6; 8-13; 17-23; 27ч; 28ч; 29ч; 30ч; 31-35; 42ч; 43ч; 44ч; 45ч; 46-49; 56; 57; 59-64; 69-86; 89-96; 101-108; 113-120; 124; 125; 148; 149.	16385	
		Худяковская дача квартал: 148; 149	13	
		Итого по участковому лесничеству	36589	
	Всего по лесничеству:		36589	

Примечание: Данные таблицы 1.1.5.1 «Распределение лесов по целевому назначению и категориям защитных лесов» в частности: пункт 1.1. «Леса, расположенные в первом и втором поясах зон санитарной охраны источников питьевого и хозяйственно-бытового водоснабжения», пункт 1.3. «Зеленые зоны», пункт II. Эксплуатационные леса не соответствуют данным государственного лесного реестра по состоянию на 01.01.2015 г., указанные в форме 1.4 ГЛР «Характеристика лесов по целевому назначению: о защитных лесах, об их категориях, эксплуатационных лесах и о резервных лесах» в связи с тем, что в ГЛР была допущена техническая ошибка. По этой причине агентству лесного хозяйства Иркутской области рекомендуется внести изменения в ГЛР.

1.1.6. Характеристика лесных и нелесных земель из состава земель лесного фонда на территории лесничества

Распределение лесного фонда по категориям земель по данным государственного лесного реестра по состоянию на 01.01.2015 г. приведено в таблице 1.1.6.1.

Таблица 1.1.6.1

Характеристика лесных и нелесных земель лесного фонда на территории лесничества по состоянию на 01.01.2015 г.

Показатели характеристики земель	Всего по лесничеству	
	площадь, га	%
Общая площадь земель	113882	100
Лесные земли, всего	108461	95,2
Земли, покрытые лесной растительностью, всего	106867	93,8
из них лесные культуры	5271	4,6
Земли, не покрытые лесной растительностью, всего	1594	1,4
в том числе:	0	0
несомкнувшиеся лесные культуры	182	0,2
лесные питомники, плантации	10	0
вырубки	446	0,4
гари	956	0,8
редины	0	0
прогалины	0	0
другие	0	0
Нелесные земли, всего	421	4,8
в том числе:		
пашни	53	0,1
сенокосы	1334	1,2
пастбища	244	0,2
воды	180	0,1
дороги, просеки	1037	0,9
усадьбы	71	0,1
болота	2124	1,9
прочие земли	378	0,3

1.1.7. Характеристика особо охраняемых природных территорий и объектов, планов по их организации, развитию экологических сетей, сохранению биоразнообразия

На территории лесничества категория защитности «Леса, расположенные на особо охраняемых природных территориях» не выделена.

На территории лесничества учтены две особо охраняемые природные территории (ООПТ), которые имеют статус особо защитных участков лесов. Решением Иркутского областного Совета народных депутатов от 19.05.1981 г. № 264 выделены как памятники природы «Карстовый родник» и Родники горы «Веселой» (таблица 1.1.5.1).

Таблица 1.1.7.1

Перечень особо охраняемых природных территории

№ п/п	Наименование памятника природы, основание к выделению	Лесничество, квартал	Основание к выделению	Краткая характеристика
1.	Карстовый родник	Ушаковское Добролетская дача кв: 83	Решение Иркутского облисполкома от 19.05.1981 г. № 264	Имеют научное значение
2.	Родники горы Веселой	Ушаковское Худяковская дача кв: 137		

Хозяйственная и иная деятельность на территориях памятников природы регламентируется следующими нормативно-правовыми актами:

– Федеральным законом от 14.03.1995 г. № 33-ФЗ (ред. от 13.07.2015) «Об особо охраняемых природных территориях»;

– приказом МПР России от 16.07.2007 г. № 181 (ред. от 12.03.2008) «Об утверждении особенностей использования, охраны, защиты, воспроизводства лесов, расположенных на особо охраняемых природных территориях»;

– законом Иркутской области от 19.06.2008 г. № 27-оз (ред. от 06.06.2014) «Об особо охраняемых природных территориях в Иркутской области».

Охрана особо охраняемых природных территорий осуществляется государственными органами, в ведении которых они находятся. Органы исполнительной власти Иркутской области и органы местного самоуправления могут осуществлять охрану особо охраняемых природных территорий регионального и местного значения через специально созданные для этой цели структурные подразделения, наделённые соответствующими полномочиями.

Институт географии СО РАН, изучавший перспективы развития и размещения ООПТ в Иркутской области, составил предварительный перечень планируемых особо охраняемых природных территорий, каждую из которых требуется оценить с точки зрения важности и уникальности для сохранения природных комплексов области (таблица 1.1.7.2). Решения органов государственной власти Иркутской области по этим достопримечательным природным объектам пока не принято, следовательно, не установлен режим ведения лесного хозяйства на данной территории.

Существующий проект схемы развития ООПТ, подготовленный Институтом географии СО РАН, требует доработки, так как часть планируемых к образованию ООПТ к настоящему времени потеряла свою социально-экологическую значимость, для значительной части ООПТ отсутствует информация, касающаяся подробного описания местонахождения, предлагаемых границ и площадей, сведения об уникальности и социально-экологической значимости для Иркутской области планируемых к образованию ООПТ.

Отсутствие перечисленных сведений не позволяет органам государственной власти принять решение о резервировании земель под ООПТ и об ограничении в них хозяйственной деятельности. В связи с этим намечается осуществить оценку репрезентативности проекта Схемы развития ООПТ, внесение в него соответствующих изменений.

По сведениям, полученным в Министерстве природных ресурсов и экологии Иркутской области, работы по организации новых особо охраняемых природных территорий планируется начать после завершения работ по инвентаризации (паспортизации) существующих ООПТ, т. е. за пределами срока действия настоящего лесохозяйственного регламента.

Таблица 1.1.7.2

Перечень планируемых особо охраняемых природных территорий

№ п/п	Наименование ООПТ	Местонахождение	Примечание
1.	Музей деревянного зодчества	В 18 км от истока р. Ангара, на правом берегу, близ п. Тальцы	Расположен за пределами земель лесного фонда

С целью сохранения и защиты окружающей среды постановлением Правительства Иркутской области от 24.10.2013 № 444-пп утверждена государственная программа «Охрана окружающей среды» на 2014-2018 годы.

Одна из подпрограмм – «Сохранение биоразнообразия и развитие особо охраняемых природных территорий Иркутской области» направлена на обеспечение устойчивого развития экологически значимых природных комплексов и сохранение биологического разнообразия.

Подпрограмма включает в себя основное мероприятие по сохранению, развитию особо охраняемых природных территорий регионального значения и обеспечению рационального использования объектов животного мира, отнесенных к объектам охоты, в рамках которого будут выполнены следующие мероприятия:

1) инвентаризация и паспортизация существующих на территории Иркутской области ООПТ регионального значения;

2) образование на территории Иркутской области новых ООПТ регионального значения, обеспечение их функционирования;

3) повышение уровня правовой культуры, экологического образования и просвещения населения Иркутской области, организация и развитие туристской и рекреационной деятельности на ООПТ регионального значения Иркутской области;

4) сохранение природных комплексов и восстановление биологического разнообразия на ООПТ регионального значения Иркутской области;

5) ведение Красной книги Иркутской области.

1.1.8. Характеристика существующих объектов лесной, лесоперерабатывающей инфраструктуры, объектов, не связанных с созданием лесной инфраструктуры, мероприятий по строительству, реконструкции и эксплуатации указанных объектов, предусмотренных документами территориального планирования

В целях использования, охраны, защиты, воспроизводства лесов в лесном фонде допускается создание объектов лесной инфраструктуры (лесных дорог, лесных складов и других объектов). Перечень объектов лесной инфраструктуры утверждается Правительством Российской Федерации для защитных лесов, эксплуатационных лесов, резервных лесов.

Часть 4 статьи 13 ЛК РФ устанавливает, что для переработки древесины и иных лесных ресурсов создается лесоперерабатывающая инфраструктура (объекты переработки заготовленной древесины, биоэнергетические объекты и другое). Создание лесоперерабатывающей инфраструктуры запрещается в защитных лесах, а также в иных предусмотренных настоящим Кодексом, другими федеральными законами случаях. Перечень объектов лесоперерабатывающей инфраструктуры никем не утверждается.

Помимо объектов лесной инфраструктуры и лесоперерабатывающих объектов в лесном фонде допускается создание объектов, не связанных с созданием лесной инфраструктуры. Перечень объектов, не связанных с созданием лесной инфраструктуры также утверждается Правительством Российской Федерации.

Перечень объектов лесной инфраструктуры для защитных лесов, эксплуатационных лесов и резервных лесов утвержден распоряжением Правительства Российской Федерации от 17.07.2012 № 1283-р.

Перечень объектов, не связанных с созданием лесной инфраструктуры, для защитных лесов, эксплуатационных лесов, резервных лесов» утвержден распоряжением Правительства Российской Федерации от 27.05.2013 № 849-р (в ред. распоряжения Правительства РФ от 29.12.2014 № 2761-р).

На поквартальной карте-схеме объектов лесной и лесоперерабатывающей инфраструктуры, объектов, не связанных с созданием лесной инфраструктуры, отражено их местонахождение.

1.1.8.1. Объекты лесной инфраструктуры для защитных лесов, эксплуатационных лесов, резервных лесов

Правительством РФ установлен дифференцированный перечень объектов лесной инфраструктуры, регламентирующий их состав в зависимости от видов целевого назначения лесов – защитных лесов, эксплуатационных лесов и резервных лесов, а также категорий защитных лесов. Кроме того, перечень регламентирует состав объектов лесной инфраструктуры по видам использования лесов.

Информация о наличии на территории Ангарского лесничества объектов лесной инфраструктуры и мероприятий по строительству, реконструкции и эксплуатации указанных объектов приведена по данным, предоставленным агентством лесного хозяйства Иркутской области, в таблицах 1.1.8.1.1 и 1.1.8.1.2.

Таблица 1.1.8.1.1

Характеристика линейных объектов лесной инфраструктуры, расположенных на землях лесного фонда в защитных, эксплуатационных и резервных лесах

№ п/п	Наименование объекта, его характеристика	Протяженность объекта, км			Мероприятия по строительству, реконструкции, ремонту, эксплуатации, км	
		общая	в том числе по состоянию: удовлетворительное	в том числе по состоянию: неудовлетворительное	реконструкция, ремонт	строительство, эксплуатация
1	Лесные дороги, проезды	848	848			Эксплуатация – 848 Строительство – 35 (ежегодно)
1.1.	Лесохозяйственные, включая противопожарные	779	779			Эксплуатация – 779 Строительство – 2 в т.ч. противопожарные - 2(ежегодно)
	Из них:					
1.1.1	с твердым покрытием					
1.1.2	грунтовые укрепленные (улучшенные)					
1.1.3	грунтовые	779	779			Эксплуатация – 779 Строительство – 2 в т.ч. противопожарные - 2(ежегодно)
1.2.	Лесовозные	69	39			Эксплуатация – 39 Строительство-33 (ежегодно)
	Из них:					
1.2.1	с твердым покрытием					
1.2.2	грунтовые укрепленные (улучшенные)					
1.2.3	грунтовые	39	39			Эксплуатация –39 Строительство-33 (ежегодно)
1.2.4	зимники	30		30	30	
2	Квартальные просеки, всего	854	80	774	Расчиска - 774	Строительство (разрубка до 1- го метра) – 15 (ежегодно)
2.1	шириной до 0,5 м	854	80	774	Расчиска - 774	Строительство (разрубка до 1- го метра) – 15 (ежегодно)
2.2	шириной 0,6-2 м					
2.3	шириной более 2 м					
3.	Противопожарный разрыв	38	38		Расчиска - 38	
4.	Противопожарные заслоны 120-320 м					Строительство 3,4 км

Таблица 1.1.8.1.2

Характеристика иных объектов лесной инфраструктуры, расположенных на землях лесного фонда в защитных, эксплуатационных и резервных лесах

№ п/п	Наименование объектов	Ед. изм.	Наличие объектов: всего	в том числе по состоянию: удовлетворительное	в том числе по состоянию: неудовлетворительное	Мероприятия по строительству, реконструкции, ремонту, эксплуатации: реконструкция, ремонт	строительство, эксплуатация
1.	Лесной склад	шт.					
2.	Пожарный наблюдательный пункт (вышка, мачта, павильон)	шт.					
3.	Пожарный водоем (в том числе подземный резервуар и водохранилище)	шт.					
4.	Посадочная площадка для самолетов, вертолетов, используемых в целях проведения авиационных работ по охране и защите лесов	шт.					
5.	Обустроенное место для разведения костра и отдыха	шт.	15	15			Эксплуатация – 15
6.	Информационные щиты, аншлаги	шт.	50	50			Эксплуатация – 50
7.	Временные сооружения, необходимые для заготовки пищевых лесных ресурсов, сбора лекарственныхрастений						
8.	Временное сооружение для бытовых нужд	шт.	2	2			Эксплуатация – 2
	Другие объекты (при наличии информации)						

Арендаторы лесных участков строительством объектов лесной инфраструктуры занимаются по мере освоения территории арендного участка, в объемах, установленных проектами освоения лесов.

Общая протяженность квартальных просек составляет 854 км, до ширины 4-х метров просеки не разрублены, 774 км квартальных просек требует расчистки от древесной и кустарниковой растительности.

1.1.8.2. Объекты лесоперерабатывающей инфраструктуры для защитных лесов, эксплуатационных лесов, резервных лесов

На землях лесного фонда в защитных лесах, эксплуатационных лесах и резервных лесах отсутствуют объекты лесоперерабатывающей инфраструктуры.

Объемы строительства объектов лесоперерабатывающей инфраструктуры лесохозяйственным регламентом не лимитируется, так как в Иркутской области документы территориального планирования названных объектов для защитных лесов, эксплуатационных лесов, резервных лесов не разработаны.

1.1.8.3. Объекты, не связанные с созданием лесной инфраструктуры для защитных лесов, эксплуатационных лесов, резервных лесов

В соответствии со статьей 21 Лесного кодекса Российской Федерации строительство, реконструкция и эксплуатация объектов, не связанных с созданием лесной инфраструктуры, на землях лесного фонда допускаются для:

1) осуществления работ по геологическому изучению недр;

2) разработки месторождений полезных ископаемых;

3) использования водохранилищ и иных искусственных водных объектов, а также гидротехнических сооружений, морских портов, морских терминалов, речных портов, причалов;

4) использования линий электропередачи, линий связи, дорог, трубопроводов и других линейных объектов, а также сооружений, являющихся неотъемлемой технологической частью указанных объектов (далее - линейные объекты);

5) переработки древесины и иных лесных ресурсов;

6) осуществления рекреационной деятельности;

7) осуществления религиозной деятельности.

Правительством Российской Федерации установлен дифференцированный перечень объектов, не связанных с созданием лесной инфраструктуры. Перечень регламентирует их состав в зависимости от видов целевого назначения лесов – защитных лесов, эксплуатационных лесов и резервных лесов, а также категорий защитных лесов.

Информация о наличии на территории Ангарского лесничества объектов, не связанных с созданием лесной инфраструктуры и мероприятий по строительству, реконструкции и эксплуатации указанных объектов приведена по данным предоставленным агентством лесного хозяйства Иркутской области, в таблице 1.1.8.3.1.

Таблица 1.1.8.3.1

Характеристика объектов, не связанных с созданием лесной инфраструктуры, расположенных на землях лесного фонда в защитных, эксплуатационных и резервных лесах

№ п/п	Наименование объекта	Ед. изм.	Наличие объектов: всего	в том числе по состоянию: удовлетворительное	в том числе по состоянию: неудовлетворительное	Мероприятия по строительству, реконструкции, ремонту, эксплуатации: Реконструкция, ремонт	строительство, эксплуатация
1.	Вертолетная площадка	шт.					
2.	Водоемой противопожарный	шт.					
3.	Водопровод	км	1,02	1,02			Эксплуатация – 1,02
4.	Газопровод	км					
5.	Дорога автомобильная	км	9,05	4,937	4,57	4,57	Эксплуатация – 4,937
6.	Дорога вдольтрассовая	км					
7.	Линия электропередачи	км	58,924	24,394	34,53	34,53	Эксплуатация – 24,394
8.	Линия связи	км					

1.1.8.4. Сведения о лесных участках, закрепленных за арендаторами с целью заготовки древесины

Сведения о закреплённых лесных участках с целью заготовки древесины содержатся в таблице 1.1.8.4.1.

Таблица 1.1.8.4.1.

Сведения о закреплённых лесных участках с целью заготовки древесины по Ангарскому лесничеству по состоянию на 01.01.2015 г.

№ № п/п	Лесопользователь	Площадь участка, га	Ежегодный объём пользования, тыс. м3				Дата передачи в пользование	Срок передачи в пользование, лет
			установленный договором		фактический			
			всего	в т.ч. хвойных	всего	в т.ч. хвойных		
Аренда лесных участков								
1	ООО «Сибвуд»	16633	21,0	20,0	9,8	9,8	19.02.2009	10

В соответствии с решениями технического совещания по разработке лесохозяйственных регламентов от 18 августа 2015 года в данном разделе приводится информация о передаче лесных участков в аренду для заготовки древесины.

Границы арендных участков обозначены на прилагаемой карте-схеме объектов лесной, лесоперерабатывающей инфраструктуры и объектов, не связанных с созданием лесной инфраструктуры.

1.2. Виды разрешённого использования лесов

В соответствии со статьей 25 ЛК РФ, использование лесов может быть следующих видов:

1) заготовка древесины;
2) заготовка живицы;
3) заготовка и сбор недревесных лесных ресурсов;
4) заготовка пищевых лесных ресурсов и сбор лекарственных растений;
5) осуществления видов деятельности в сфере охотничьего хозяйства;
6) ведение сельского хозяйства;
7) осуществление научно-исследовательской деятельности, образовательной деятельности;
8) осуществление рекреационной деятельности;
9) создание лесных плантаций и их эксплуатация;
10) выращивание лесных плодовых, ягодных, декоративных растений, лекарственных растений;
11) выращивание посадочного материала лесных растений (сеянцев, саженцев);
12) выполнение работ по геологическому изучению недр, разработка месторождений полезных ископаемых;
13) строительство и эксплуатация водохранилищ и иных искусственных водных объектов, а также гидротехнических сооружений и специализированных портов;
14) строительство, реконструкция, эксплуатация линейных объектов;
15) переработка древесины и иных лесных ресурсов;
16) осуществление религиозной деятельности;
17) иные виды, определенные в соответствии с частью 2 статьи 6 ЛК РФ.

В таблице 1.2.1 перечислены виды разрешенного использования лесов с перечнем кварталов, в которых допускаются указанные виды использования и площади, на которой оно возможно.

Таблица 1.2.1

Виды разрешенного использования лесов

Виды разрешенного использования лесов	Наименование участкового лесничества	Перечень кварталов или их частей по дачам	Площадь, га
Заготовка древесины	Ушаковское	Худяковская дача, кварталы: 1-182.	Уточняется при формировании лесных участков для заготовки древесины
		Добролётская дача, кварталы: 1-112, 145-147.	
		Ключевская дача, кварталы: 1-125, 148, 149.	
	Тальцинское	Ангарская дача, кварталы: 1-50, 52-57, 60-77, 81-85, 89-177.	
		Тальцинская дача, кварталы: 1-128.	
		Технический участок № 10 (ГУСХП ОПХ «Иркутское»), кварталы: 6-13.	
	Всего по лесничеству		107751
Заготовка живицы	Ушаковское	Добролётская дача, кварталы: 1-50, 51ч, 52ч, 53-60, 63, 65ч, 67ч, 68ч, 69-72, 77, 78, 80, 82, 87, 90-112, 145, 146, 147.	Данные уточняются при возникновении потребности
		Ключевская дача, кварталы: 1-6, 8-13, 17-23, 27ч, 28ч, 29ч, 30ч, 31-35, 42ч, 43ч, 44ч, 45ч, 46-49, 56, 57, 59-64, 69-86, 89-96, 101-108, 113-120, 124, 125, 148, 149.	
	Всего по лесничеству		5295
Заготовка и сбор недревесных лесных ресурсов	Ушаковское	Худяковская дача, кварталы: 1-182.	Данные уточняются при возникновении потребности
		Добролётская дача, кварталы: 1-112, 145-147.	
		Ключевская дача, кварталы: 1-125, 148, 149.	
	Тальцинское	Ангарская дача, кварталы: 1-50, 52-57, 60-77, 81-85, 89-177.	
Заготовка и сбор недревесных лесных ресурсов	Тальцинское	Тальцинская дача, кварталы: 1-128.	Данные уточняются при возникновении потребности
		Технический участок № 10 (ГУСХП ОПХ «Иркутское»), кварталы: 6-13.	
	Всего по лесничеству		109072
Заготовка пищевых лесных ресурсов и сбор лекарственных растений	Ушаковское	Худяковская дача, кварталы: 1-182.	Данные уточняются при возникновении потребности
		Добролётская дача, кварталы: 1-112, 145-147.	
		Ключевская дача, кварталы: 1-125, 148, 149.	
	Тальцинское	Ангарская дача, кварталы: 1-50, 52-57, 60-77, 81-85, 89-177.	
		Тальцинская дача, кварталы: 1-128.	
		Технический участок № 10 (ГУСХП ОПХ «Иркутское»), кварталы: 6-13.	
	Всего по лесничеству		110688
Осуществления видов деятельности в сфере охотничьего хозяйства	Ушаковское	Худяковская дача, кварталы: 1-182.	17488
		Добролётская дача, кварталы: 1-112, 145-147.	22638
		Ключевская дача, кварталы: 1-125, 148, 149.	22696
		Итого	62822
	Тальцинское	Ангарская дача, кварталы: 1-50, 52-57, 60-77, 81-85, 89-177.	24059
		Тальцинская дача, кварталы: 1-128.	25415
		Технический участок № 10 (ГУСХП ОПХ «Иркутское»), кварталы: 1-13.	1689
		Итого	51163
	Всего по лесничеству		113985
Ведение сельского хозяйства	Ушаковское	Худяковская дача, кварталы: 1-182.	17488
		Добролётская дача, кварталы: 1-112, 145-147.	22638
		Ключевская дача, кварталы: 1-125, 148, 149.	22696
		Итого	62822
	Тальцинское	Ангарская дача, кварталы: 1-50, 52-57, 60-77, 81-85, 89-177.	24059
		Тальцинская дача, кварталы: 1-128.	25415
		Технический участок № 10 (ГУСХП ОПХ «Иркутское»), кварталы: 1-13.	1689
		Итого	51163
	Всего по лесничеству		113985
Осуществление научно-исследовательс кой, образовательной деятельности	Ушаковское	Худяковская дача, кварталы: 1-182.	17488
		Добролётская дача, кварталы: 1-112, 145-147.	22638
		Ключевская дача, кварталы: 1-125, 148, 149.	22696
		Итого	62822
	Тальцинское	Ангарская дача, кварталы: 1-50, 52-57, 60-77, 81-85, 89-177.	24059
		Тальцинская дача, кварталы: 1-128.	25415
		Технический участок № 10 (ГУСХП ОПХ «Иркутское»), кварталы: 1-13.	1689
		Итого	51163
	Всего по лесничеству		113985
Осуществление рекреационной деятельности	Ушаковское	Худяковская дача, кварталы: 1-182.	17488
		Добролётская дача, кварталы: 1-112, 145-147.	22638
		Ключевская дача, кварталы: 1-125, 148, 149.	22696
		Итого	62822
	Тальцинское	Ангарская дача, кварталы: 1-50, 52-57, 60-77, 81-85, 89-177.	24059
		Тальцинская дача, кварталы: 1-128.	25415
		Технический участок № 10 (ГУСХП ОПХ «Иркутское»), кварталы: 1-13.	1689
		Итого	51163
	Всего по лесничеству		113985
Создание лесных плантаций и их эксплуатация	Ушаковское	Добролётская дача, кварталы: 1-50, 51ч, 52ч, 53-60, 63, 65ч, 67ч, 68ч, 69-72, 77,78, 80, 82, 87, 90-112, 145, 146, 147.	20191
		Ключевская дача, кварталы: 1-6, 8-13, 17-23, 27ч, 28ч, 29ч, 30ч, 31-35, 42ч, 43ч, 44ч, 45ч, 46-49, 56, 57, 59-64, 69-86, 89-96, 101-108, 113-120, 124, 125, 148, 149.	16385
	Всего по лесничеству		36576
Выращивание лесных плодовых, ягодных, декоративных растений, лекарственных растений	Ушаковское	Добролётская дача, кварталы: 1-50, 51ч, 52ч, 53-60, 63, 65ч, 67ч, 68ч, 69-72, 77,78, 80, 82, 87, 90-112, 145, 146, 147.	20191
		Ключевская дача, кварталы: 1-6, 8-13, 17-23, 27ч, 28ч, 29ч, 30ч, 31-35, 42ч, 43ч, 44ч, 45ч, 46-49, 56, 57, 59-64, 69-86, 89-96, 101-108, 113-120, 124, 125, 148, 149.	16385
	Всего по лесничеству		36576
Выполнение работ по геологическому изучению недр, разработка месторождений полезных ископаемых	Ушаковское	Худяковская дача, кварталы: 1-182.	17488
		Добролётская дача, кварталы: 1-112, 145-147.	22638
		Ключевская дача, кварталы: 1-125, 148, 149.	22696
		Итого	62822
Выполнение работ по геологическому изучению недр, разработка месторождений полезных ископаемых	Тальцинское	Ангарская дача, кварталы: 1-50, 52-57, 60-77, 81-85, 89-177.	24059
		Тальцинская дача, кварталы: 1-128.	25415
		Технический участок № 10 (ГУСХП ОПХ «Иркутское»), кварталы: 1-13.	1689
		Итого	51163
	Всего по лесничеству		113985
Строительство и эксплуатация водохранилищ и иных искусственных водных объектов, а также гидротехничес ких сооружений и специализированных портов	Ушаковское	Худяковская дача, кварталы: 1-182.	17488
		Добролётская дача, кварталы: 1-112, 145-147.	22638
		Ключевская дача, кварталы 1-125, 148, 149.	22696
		Итого	62822
	Тальцинское	Ангарская дача, кварталы: 1-50, 52-57, 60-77, 81-85, 89-177.	24059
		Тальцинская дача, кварталы: 1-128.	25415
		Технический участок № 10 (ГУСХП ОПХ «Иркутское»), кварталы: 1-13.	1689
		Итого	51163
	Всего по лесничеству		113985
Строительство, реконструкция, эксплуатация линий электропередачи, линий связи, дорог, трубопроводов и других линейных объектов	Ушаковское	Худяковская дача, кварталы: 1-182.	17488
		Добролётская дача, кварталы: 1-112, 145-147.	22638
		Ключевская дача, кварталы 1-125, 148, 149.	22696
		Итого	62822
	Тальцинское	Ангарская дача, кварталы: 1-50, 52-57, 60-77, 81-85, 89-177.	24059
		Тальцинская дача, кварталы: 1-128.	25415
		Технический участок № 10 (ГУСХП ОПХ «Иркутское»), кварталы: 1-13.	1689
		Итого	51163
	Всего по лесничеству		113985
Переработка древесины и иных лесных ресурсов	Ушаковское	Добролётская дача, кварталы: 1-50, 51ч, 52ч, 53-60, 63, 65ч, 67ч, 68ч, 69-72, 77,78, 80, 82, 87, 90-112, 145, 146, 147.	20191
		Ключевская дача, кварталы: 1-6, 8-13, 17-23, 27ч, 28ч, 29ч, 30ч, 31-35, 42ч, 43ч, 44ч, 45ч, 46-49, 56, 57, 59-64, 69-86, 89-96, 101-108, 113-120, 124, 125, 148, 149.	16385
	Всего по лесничеству		36576
Осуществление религиозной деятельности	Ушаковское	Худяковская дача, кварталы: 1-182.	17488
		Добролётская дача, кварталы: 1-112, 145-147.	22638
		Ключевская дача, кварталы: 1-125, 148, 149.	22696
Осуществление религиозной деятельности	Ушаковское	Итого	62822
	Тальцинское	Ангарская дача, кварталы: 1-50, 52-57, 60-77, 81-85, 89-177.	24059
		Тальцинская дача, кварталы: 1-128.	25415
		Технический участок № 10 (ГУСХП ОПХ «Иркутское»), кварталы: 1-13.	1689
		Итого	51163
	Всего по лесничеству:		113985
Выращивание посадочного материала лесных насаждений	Ушаковское	Худяковская дача, части кварталов: 1-182.	Данные уточняются при возникновении потребности
		Добролётская дача, части кварталов: 1-112, 145-147.	
		Ключевская дача, части кварталов: 1-125, 148, 149.	
	Тальцинское	Ангарская дача, части кварталов: 1-50, 52-57, 60-77, 81-85, 89-177.	
		Тальцинская дача, части кварталов: 1-128.	
		Технический участок № 10 (ГУСХП ОПХ «Иркутское»), части кварталов: 1-13.	
	Всего по лесничеству:		1722

Примечание: Площадь по дачам по некоторым видам использования не приводится по причине отсутствия достоверных данных из-за давности материалов лесоустройства.

По вышеприведенной таблице необходимо привести некоторые пояснения. В соответствии с частью 2 ст. 16 ЛК РФ заготовка древесины осуществляется не только в спелых и перестойных лесных насаждениях, но и в насаждениях других возрастных групп. В этих случаях заготовка древесины осуществляется в порядке рубок ухода, проведения санитарно-оздоровительных мероприятий, при рубках насаждений на лесных участках, предназначенных для строительства, реконструкции и эксплуатации объектов, предусмотренных статьями 13, 14, 21 ЛК РФ. Таким образом, отнесение лесных кварталов к участкам, в которых разрешена заготовка древесины, не означает, что там автоматически допускается рубка спелых и перестойных лесных насаждений.

В соответствии со статьей 10.1 Федерального закона от 04.12.2006 г. № 201-ФЗ «О введении в действие Лесного кодекса Российской Федерации» лесной участок, в том числе расположенный в резервных лесах, может быть предоставлен в аренду для выполнения изыскательских работ без проведения аукциона на срок не более чем один год в соответствии с Лесным кодексом РФ и Земельным кодексом РФ в порядке, установленном Правительством Российской Федерации. В целях реализации данного вида использования лесов (изыскательские работы) приказом Рослесхоза от 29.02.2012 г. № 69 «Об утверждении Состава проекта освоения лесов и порядка его разработки» введён подраздел «Изыскательские работы», содержащий, в числе прочих, требования о необходимости приведения информации об основных параметрах и нормативах использования лесов.

Глава 2. Использование лесов

2.1. Нормативы, параметры и сроки использования лесов для заготовки древесины

Согласно ЛК РФ (статья 16) для заготовки древесины допускается осуществление рубок:

1) спелых, перестойных лесных насаждений;
2) средневозрастных, приспевающих, спелых, перестойных лесных насаждений при вырубке погибших и поврежденных лесных насаждений, уходе за лесами;
3) лесных насаждений любого возраста на лесных участках, предназначенных для строительства, реконструкции и эксплуатации объектов, предусмотренных статьями 13, 14 и 21 ЛК РФ.

2.1.1. Расчетная лесосека для осуществления рубок спелых и перестойных лесных насаждений

Возможные (допустимые) объемы заготовки древесины в спелых и перестойных лесных насаждениях регламентируются размерами расчётной лесосеки. На основании приказа Рослесхоза от 27.05.2011 г. № 191 «Об утверждении Порядка исчисления расчетной лесосеки» запроектированы сплошные и выборочные рубки спелых и перестойных насаждений в эксплуатационных лесах и выборочные рубки спелых и перестойных насаждений в защитных лесах.

Выборочные рубки спелых и перестойных насаждений в эксплуатационных лесах назначаются:

в разновозрастных насаждениях, если одно из поколений представлено средневозрастной группой;
в сложных двух ярусных насаждениях со вторым ярусом хозяйственно ценных хвойных пород;
на склонах свыше 20 градусов.

Расчётная лесосека по выборочным рубкам приведена в таблице 2.1.1.1, а по сплошным рубкам – в таблице 2.1.1.2. Общий размер расчётной лесосеки при рубке спелых и перестойных насаждений для заготовки древесины в целом по лесничеству определён в объёме 65,4 тыс. м3 ликвидной древесины, из них по хвойным насаждениям – 41,5 тыс. м3 (63,5%), по мягколиственным – 23,9 тыс. м3 (36,5%). Основной удельный вес приходится на сплошные рубки (82,6%).

Таблица 2.1.1.1

Расчетная лесосека для осуществления выборочных рубок спелых и перестойных лесных насаждений на срок действия лесохозяйственного регламента

Показатели	Всего		В том числе по полнотам											
			1,0		0,9		0,8		0,7		0,6		0,5-0,3	
	га	тыс. м³	га	тыс. м³	га	тыс. м³	га	тыс. м³	га	тыс. м³	га	тыс. м³	га	тыс. м³
Целевое назначение лесов	Защитные леса													
Категория защитных лесов	Леса, выполняющие функции защиты природных и иных объектов													
Хозяйственная секция	Сосна 3 класса бонитета и выше													
Всего включено в расчет	963	250,4							321	106,2	148	44,4	494	99,8
Средний процент выборки от общего запаса		8,1								15		10		
Запас вырубаемый за один прием		20,3								15,9		4,4		
Средний период повторяемости, лет		30												
Ежегодная расчетная лесосека:														
корневой	14	0,6												
ликвид		0,6												
деловая		0,6												
Хозяйственная секция	Сосна 4 класса бонитета и ниже													
Всего включено в расчет	756	188,6									626	156,9	130	31,7
Средний процент выборки от общего запаса		8,3										10		
Запас вырубаемый за один прием		15,7										15,7		
Средний период повторяемости, лет		30												
Ежегодная расчетная лесосека:														
корневой	20	0,5												
ликвид		0,4												
деловая		0,3												
Итого по Сосне														
Всего включено в расчет	1719	439,0							321	106,2	774	201,3	624	131,5
Средний процент выборки от общего запаса		8,2								15		10		
Запас вырубаемый за один прием		36,0								15,9		20,1		
Средний период повторяемости, лет		30												
Ежегодная расчетная лесосека:														
корневой	34	1,1												
ликвид		1,0												
деловая		0,9												
Хозяйственная секция	Ель													
Всего включено в расчет	101	22,2							14	4,2	58	13,3	29	4,7
Средний процент выборки от общего запаса		8,8								15		10		
Запас вырубаемый за один прием		1,9								0,6		1,3		
Средний период повторяемости, лет		30												
Ежегодная расчетная лесосека:														
корневой														
ликвид														
деловая														
Хозяйственная секция	Пихта													
Всего включено в расчет	3	0,6											3	0,6
Средний процент выборки от общего запаса														
Запас вырубаемый за один прием														
Средний период повторяемости, лет		30												
Ежегодная расчетная лесосека:														
корневой														
ликвид														
деловая														
Хозяйственная секция	Лиственница 4 класса бонитета и ниже													
Всего включено в расчет	291	62,2									54	15,1	237	47,1
Средний процент выборки от общего запаса		2,4										10		
Запас вырубаемый за один прием		1,5										1,5		
Средний период повторяемости, лет		30												
Ежегодная расчетная лесосека:														
корневой	4	0,1												
ликвид		0,1												
деловая		0,1												
Итого по Лиственнице														
Всего включено в расчет	291	62,2									54	15,1	237	47,1
Средний процент выборки от общего запаса		2,4										10		
Запас вырубаемый за один прием		1,5										1,5		
Средний период повторяемости, лет		30												
Ежегодная расчетная лесосека:														
корневой	4	0,1												
ликвид		0,1												
деловая		0,1												
Итого по хвойным														
Всего включено в расчет	2114	524,0							335	110,4	886	229,7	893	183,9
Средний процент выборки от общего запаса		7,5								15		10		
Запас вырубаемый за один прием		39,4								16,5		22,9		
Средний период повторяемости, лет		30												
Ежегодная расчетная лесосека:														
корневой	38	1,2												
ликвид		1,1												
деловая		1,0												
Хозяйственная секция	Береза													
Всего включено в расчет	3449	561,7							1552	366,7	106	17,7	1791	177,3
Средний процент выборки от общего запаса		10,1								15		10		
Запас вырубаемый за один прием		56,8								55,0		1,8		
Средний период повторяемости, лет		30												
Ежегодная расчетная лесосека:														
корневой	55	1,9												
ликвид		1,7												
деловая		1,0												
Хозяйственная секция	Осина													
Всего включено в расчет	1057	233,8											1057	233,8
Средний процент выборки от общего запаса														
Запас вырубаемый за один прием														
Средний период повторяемости, лет		30												
Ежегодная расчетная лесосека:														
корневой														
ликвид														
деловая														
Итого по мягколиственным														
Всего включено в расчет	4506	795,5							1552	366,7	106	17,7	2848	411,1
Средний процент выборки от общего запаса		7,1								15		10		
Запас вырубаемый за один прием		56,8								55,0		1,8		
Средний период повторяемости, лет		30												
Ежегодная расчетная лесосека:														
корневой	55	1,9												
ликвид		1,7												
деловая		1,0												
Итого по лесам, выполняющим функции защиты природных и иных объектов														
Всего включено в расчет	6620	1319,5							1887	477,1	992	247,4	3741	595,0
Средний процент выборки от общего запаса		7,3								15		10		
Запас вырубаемый за один прием		96,2								71,5		24,7		
Средний период повторяемости, лет		30												
Ежегодная расчетная лесосека:														
корневой	93	3,1												
ликвид		2,8												
деловая		2,0												
Категория защитных лесов	Ценные леса													
Хозяйственная секция	Сосна 3 класса бонитета и выше													
Всего включено в расчет	3255	968,7			34	14,2	186	73,3	636	248,7	1065	310,7	1334	321,8
Средний процент выборки от общего запаса		8,9				25		20		15		10		
Запас вырубаемый за один прием		86,7				3,6		14,7		37,3		31,1		
Средний период повторяемости, лет		30												
Ежегодная расчетная лесосека:														
корневой	62	2,8												
ликвид		2,6												
деловая		2,4												
Хозяйственная секция	Сосна 4 класса бонитета и ниже													
Всего включено в расчет	1067	309,4					7	2,6	118	43,3	384	130,1	558	133,4
Средний процент выборки от общего запаса		6,5						20		15		10		
Запас вырубаемый за один прием		20,0						0,5		6,5		13,0		
Средний период повторяемости, лет		30												
Ежегодная расчетная лесосека:														
корневой	15	0,6												
ликвид		0,6												
деловая		0,5												
Итого по Сосне														
Всего включено в расчет	4322	1278,1			34	14,2	193	75,9	754	292	1449	440,8	1892	455,2
Средний процент выборки от общего запаса		8,3				25		20		15		10		
Запас вырубаемый за один прием		106,7				3,6		15,2		43,8		44,1		
Средний период повторяемости, лет		30												
Ежегодная расчетная лесосека:														
корневой	77	3,4												
ликвид		3,2												
деловая		2,9												
Хозяйственная секция	Ель													
Всего включено в расчет	629	137,1							23	8,4	94	27,6	512	101,1
Средний процент выборки от общего запаса		2,9								15		10		
Запас вырубаемый за один прием		4,1								1,3		2,8		
Средний период повторяемости, лет		30												
Ежегодная расчетная лесосека:														
корневой	3	0,1												
ликвид		0,1												
деловая		0,1												
Хозяйственная секция	Пихта													
Всего включено в расчет	454	113,4							155	49,7	14	3,7	285	60,0
Средний процент выборки от общего запаса		6,9								15		10		
Запас вырубаемый за один прием		7,9								7,5		0,4		
Средний период повторяемости, лет		30												
Ежегодная расчетная лесосека:														
корневой	6	0,3												
ликвид		0,3												
деловая		0,2												
Хозяйственная секция	Лиственница 3 класса бонитета и выше													
Всего включено в расчет	552	138,9									208	62,8	344	76,1
Средний процент выборки от общего запаса		4,5										10		
Запас вырубаемый за один прием		6,3										6,3		
Средний период повторяемости, лет		30												
Ежегодная расчетная лесосека:														
корневой	7	0,2												
ликвид		0,2												
деловая		0,2												
Хозяйственная секция	Лиственница 4 класса бонитета и ниже													

Показатели	Всего		В том числе по полнотам											
			1,0		0,9		0,8		0,7		0,6		0,5-0,3	
	га	тыс. м³	га	тыс. м³	га	тыс. м³	га	тыс. м³	га	тыс. м³	га	тыс. м³	га	тыс. м³
Всего включено в расчет	56	13,6											56	13,6
Средний процент выборки от общего запаса														
Запас вырубаемый за один прием														
Средний период повторяемости, лет		30												
Ежегодная расчетная лесосека:														
корневой														
ликвид														
деловая														
Итого по Лиственнице														
Всего включено в расчет	608	152,5									208	62,8	400	89,7
Средний процент выборки от общего запаса		4,1										10		
Запас вырубаемый за один прием		6,3										6,3		
Средний период повторяемости, лет		30												
Ежегодная расчетная лесосека:														
корневой	7	0,2												
ликвид		0,2												
деловая		0,2												
Итого по хвойным														
Всего включено в расчет	6013	1681,1			34	14,2	193	75,9	932	350,1	1765	534,9	3089	706,0
Средний процент выборки от общего запаса		7,4				25		20		15		10		
Запас вырубаемый за один прием		125,0				3,6		15,2		52,6		53,6		
Средний период повторяемости, лет		30												
Ежегодная расчетная лесосека:														
корневой	93	4,0												
ликвид		3,8												
деловая		3,4												
Хозяйственная секция	Береза													
Всего включено в расчет	6000	1002,4	175	44,2	228	56,0	641	151,9	1472	303,5	1662	252,7	1822	194,1
Средний процент выборки от общего запаса		12,8		30		25		20		15		10		
Запас вырубаемый за один прием		128,5		13,3		14,0		30,4		45,5		25,3		
Средний период повторяемости, лет		30												
Ежегодная расчетная лесосека:														
корневой	137	4,2												
ликвид		3,7												
деловая		2,0												
Хозяйственная секция	Осина													
Всего включено в расчет	1110	259,0			83	22,9	254	65,0	399	94,2	209	47,4	165	29,5
Средний процент выборки от общего запаса		14,5				25		20		15		10		
Запас вырубаемый за один прием		37,5				5,7		13,0		14,1		4,7		
Средний период повторяемости, лет		30												
Ежегодная расчетная лесосека:														
корневой	33	1,3												
ликвид		1,1												
деловая		0,6												
Итого по мягколиственным														
Всего включено в расчет	7110	1261,4	175	44,2	311	78,9	895	216,9	1871	397,7	1871	300,1	1987	223,6
Средний процент выборки от общего запаса		13,2		30		25		20		15		10		
Запас вырубаемый за один прием		166,0		13,3		19,7		43,4		59,6		30,0		
Средний период повторяемости, лет		30												
Ежегодная расчетная лесосека:														
корневой	170	5,5												
ликвид		4,8												
деловая		2,6												
Итого по ценным лесам														
Всего включено в расчет	13123	2942,5	175	44,2	345	93,1	1088	292,8	2803	747,8	3636	835,0	5076	929,6
Средний процент выборки от общего запаса		9,9		30		25		20		15		10		
Запас вырубаемый за один прием		291,0		13,3		23,3		58,6		112,2		83,6		
Средний период повторяемости, лет		30												
Ежегодная расчетная лесосека:														
корневой	263	9,5												
ликвид		8,6												
деловая		6,0												
Итого по защитным лесам														
Всего включено в расчет	19743	4262,0	175	44,2	345	93,1	1088	292,8	4690	1224,9	4628	1082,4	8817	1524,6
Средний процент выборки от общего запаса		9,1		30		25		20		15		10		
Запас вырубаемый за один прием		387,2		13,3		23,3		58,6		183,7		108,3		
Средний период повторяемости, лет		30												
Ежегодная расчетная лесосека:														
корневой	356	12,6												
ликвид		11,4												
деловая		8,0												
в том числе по хвойным														
Всего включено в расчет	8127	2205,1			34	14,2	193	75,9	1267	460,5	2651	764,6	3982	889,9
Средний процент выборки от общего запаса		7,4				25		20		15		10		
Запас вырубаемый за один прием		164,4				3,6		15,2		69,1		76,5		
Средний период повторяемости, лет		30												
Ежегодная расчетная лесосека:														
корневой	131	5,2												
ликвид		4,9												
деловая		4,4												
в том числе по мягколиственным														
Всего включено в расчет	11616	2056,9	175	44,2	311	78,9	895	216,9	3423	764,4	1977	317,8	4835	634,7
Средний процент выборки от общего запаса		10,8		30		25		20		15		10		

Показатели	Всего		В том числе по полнотам											
			1,0		0,9		0,8		0,7		0,6		0,5-0,3	
	га	тыс. м³	га	тыс. м³	га	тыс. м³	га	тыс. м³	га	тыс. м³	га	тыс. м³	га	тыс. м³
Запас вырубаемый за один прием		222,8		13,3		19,7		43,4		114,6		31,8		
Средний период повторяемости, лет		30												
Ежегодная расчетная лесосека:														
корневой	225	7,4												
ликвид		6,5												
деловая		3,6												

Таблица 2.1.1.2

Расчетная лесосека для осуществления сплошных рубок спелых и перестойных лесных насаждений

Хозсекция и преобладающая порода	Земли, покрытые лесной растительностью, га	В том числе по группам возраста						Запас спелых и перестойных лесных насаждений, тыс. м³	Средний запас на 1 га эксплуатационного фонда, м³/га	Средний при-рост корневой массы, тыс. м³	Возраст рубки класс возраста	Исчисленные расчетные лесосеки, га					Рекомендуемая к принятию расчетная лесосека					Число лет использования эксплуатационного фонда	Предполагаемый остаток насаждений, га	
		молодняки	Средневозрастные		приспевающие	спелые и перестойные						равномерного пользования	2-я возрастная	1-я возрастная	интегральная	по состоянию	площадь га	корневой запас,	в ликвиде, тыс. м³				приспевающих	спелых и перестойных
			всего	в т.ч. включено в расчет		всего	в т.ч перестойные												всего	в том числе деловой	% деловой от ликвида			
Сосна 2 класса бонитета и выше	2649	2649	2558	2558	680	819	394	260,8	318	10,8	81	83	68	37	55		34	10,8	9,5	7,6	80	24	1619	819
											5													
Сосна 3 класса бонитета и ниже	14065	7501	2463	819	358	3743	3230	1042,5	278	22,7	101	139	82	103	102		82	22,8	20,1	16,7	83	46	589	3102
											6													
Итого по Сосне	20771	10150	5021	3377	1038	4562	3624	1303,3	286	33,5		222	150	140	157		116	33,7	29,6	24,3		39	2208	3921
Ель	697,6	9	30	25	30	629	434	127,9	203	1,0	101	7	11	16	12		11	2,3	2,0	1,6	77	55	28	530
											6													
Пихта	480	21	82	50	110	267	173	56,6	212	0,7	101	5	7	9	7		7	1,5	1,3	1,2	88	38	80	251
											6													
Лиственница 3 класса бонитета и выше	1160	4	43	19	19	1094	1028	246,6	225	1,7	101	11	19	28	20		19	4,3	3,6	2,7	75	58	19	915
											6													
Лиственница 4 класса бонитета и ниже	33	3	6	3	1	23	21	4,2	183	0,0	121	0	0	1	0		0	0,1	0,1	0,1	76	51	2	19
											7													
Итого по Лиственнице:	1193	7	49	22	20	1117	1049	250,8	225	1,7		12	19	28	21		19	4,3	3,6	2,7		58	21	934
Берёза	4611	629	1086	459	464	2432	1859	349,7	144	6,6	61,0	76	112	145	120		112	16,1	14,0	8,7	62	22	459	1778
											7													
Осина	726	20	95	41	82	529	319	94,4	178	1,6	51,0	14	22	31	23		22	3,9	3,4	2,0	60	24	41	394
											6													
ВСЕГО:	28479	10836	6363	3974	1744	9536	7458	2182,7	229	45,1		335	321	370	340		287	61,8	54,0	40,4		35	2836	7807
В том числе:																								
хвойных	23142	10187	5182	3474	1198	6575	5280	1738,6	264	36,9		245	187	194	197		154	41,8	36,6	29,7		50	2336	5636
мягколиственных	5337	649	1181	500	546	2961	2178	444,1	150	8,2		90	134	175	143		133	20,0	17,4	10,7		21	500	2171

2.1.2. Расчетная лесосека (ежегодный допустимый объем изъятия) для осуществления рубок средневозрастных, приспевающих, спелых, перестойных лесных насаждений при уходе за лесами

Расчётная лесосека для осуществления рубок средневозрастных, приспевающих, спелых, перестойных лесных насаждений при уходе за лесами приведена в таблице 2.1.2.1.

Таблица 2.1.2.1

Расчетная лесосека (ежегодный допустимый объем изъятия древесины) средневозрастных, приспевающих, спелых, перестойных лесных насаждений при уходе за лесами

№ п/п	Показатели	Ед. изм.	Виды ухода за лесами						Итого
			Прореживание	Проходные рубки	рубки обновления	рубки переформирования	рубки реконструкции	рубка единичных деревьев	
Порода – Сосна									
1	Выявленный фонд по лесоводственным требованиям	га	2604	2210					4814
		тыс. м³	103,9	99,7					203,6
2	Срок повторяемости	лет	15	20					
3	Ежегодный размер пользования:								
	площадь	га	173,6	110,5					284,1
	Выбираемый запас: корневой	тыс. м³							
	ликвидный	тыс. м³	6,9	5,0					11,9
	деловой	тыс. м³	6,0	4,4					10,4
Порода – Кедр									
1	Выявленный фонд по лесоводственным требованиям	га	326						326
		тыс. м³	12,8						12,8
2	Срок повторяемости	лет	10						
3	Ежегодный размер пользования:								
	площадь	га	32,6						32,6
	выбираемый запас:								
	корневой	тыс. м³	1,3						1,3
	ликвидный	тыс. м³	1,1						1,1
	деловой	тыс. м³	1,0						1,0
Хвойные – итого									

№ п/п	Показатели	Ед. изм.	Виды ухода за лесами: Прореживание	Проходные рубки	рубки обновления	рубки переформирования	рубки реконструкции	рубка единичных деревьев	Итого
1	Выявленный фонд по лесоводственным требованиям	га	2930	2210					5140
		тыс. м³	116,7	99,7					216,4
2	Срок повторяемости	лет		20					
3	Ежегодный размер пользования:								
	площадь	га	206,2	110,5					317,0
	выбираемый запас:								
	корневой	тыс. м³	8,2	5,0					13,2
	ликвидный	тыс. м³	7,1	4,4					11,5
	деловой	тыс. м³	4,3	2,7					7,0
Порода – Береза									
1	Выявленный фонд по лесоводственным требованиям	га	1029	602					1631
		тыс. м³	25,9	17,5					43,4
2	Срок повторяемости	лет	10	15					
3	Ежегодный размер пользования:								
	площадь	га	102,9	40,1					143,0
	выбираемый запас:								
	корневой	тыс. м³	2,6	1,2					3,8
	ликвидный	тыс. м³	2,2	1,0					3,2
	деловой	тыс. м³	0,9	0,4					1,3
Порода – Осина									
1	Выявленный фонд по лесоводственным требованиям	га	168						168
		тыс. м³	4,2						4,2
2	Срок повторяемости	лет	10						
3	Ежегодный размер пользования:								
	площадь	га	16,8						16,8
	Выбираемый запас:								
	корневой	тыс. м³	0,4						0,4
	ликвидный	тыс. м³	0,4						0,4
	деловой	тыс. м³	0,1						0,1
Мягколиственные – всего									
1	Выявленный фонд по лесоводственным требованиям	га	1197	602					1799
		тыс. м³	30,1	17,5					47,6
2	Срок повторяемости	лет	10	15					
3	Ежегодный размер пользования:								
	площадь	га	119,7	40,1					159,9
	выбираемый запас:								
	корневой	тыс. м³	3,0	1,2					4,2
	ликвидный	тыс. м³	2,6	1,0					3,6
	деловой	тыс. м³	1,0	0,4					1,4
Всего									
1	Выявленный фонд по лесоводственным требованиям	га	4127	2812					6939
		тыс. м³	146,8	117,2					264
2	Срок повторяемости	лет							
3	Ежегодный размер пользования:								
	площадь	га	325,9	151,0					476,9
	выбираемый запас:								
	корневой	тыс. м³	11,2	6,2					17,4
	ликвидный	тыс. м³	9,7	5,4					15,1
	деловой	тыс. м³	5,3	3,1					8,4

Показатели (параметры) рубок ухода в средневозрастных, приспевающих, спелых, перестойных лесных насаждениях приведены в «Правилах ухода за лесами», утвержденных приказом МПР России от 16.07.2007 г. № 185.

Параметры рубок обновления и переформирования приказом МПР России от 16.07.2007 № 185 не установлены. Поэтому возможный ежегодный объём по этим рубкам не определён.

Проведение рубок ухода за лесом лесохозяйственным регламентом предусматривается только в средневозрастных лесных насаждениях.

Рубка единичных деревьев выполняется одновременно с первыми приёмами рубок ухода в молодняках или при проведении лесовосстановительных мероприятий.

Показатели рубок ухода по каждой породе с указанием типов условий местопроизрастания, групп насаждений по составу до ухода, классов бонитетов, минимальной сомкнутости полога после ухода, проценту выборки по числу деревьев или массе приведены в таблице 2.1.2.2.

Таблица 2.1.2.2

Нормативы режима рубок ухода в насаждениях основных лесообразующих пород по группам типов леса при вырубке средневозрастных насаждений

Исходный состав насаждений	Группа типов леса	Прореживания: минимальная сомкнутость до ухода после ухода	Прореживания: интенсивность в % по запасу повторяемость, лет	Проходные рубки: минимальная сомкнутость до ухода после ухода	Проходные рубки: интенсивность в % по запасу повторяемость, лет	Целевой состав к возрасту спелости
1. Лиственные с участием сосны и лиственницы до 3 ед. состава	Крупнотравная, разнотравная, разнотравно-брусничная, злаковая	0,7 0,6	30-35 10-12	Не проводятся		7СЗБ 7Л 3Б,Ос
2. Смешанные с участием сосны и лиственницы 4-6 единиц состава	Разнотравная, бруснично-разнотравная, рододендроново-брусничная	0,7 0,6-0,7	25-30 12-15	0,8 0,7	20-30 15-20	8-10С 0-2Б, Ос 8-10Л 0-2Б, Ос
3. Чистые сосновые и лиственничные и с примесью лиственных до 3 единиц	Сухие (сухоразнотравные, толокнянковые, лишайниковые), брусничные, рододендроново-ольховниковые	0,8 0,7	20-25 12-15	0,8 0,7	20-25 20-25	9-10С 0-1Б, Ос 9-10Л 0-1Б, Ос
4. Чистые берёзовые и осиновые	Разнотравная, бруснично-разнотравная, рододендроново-разнотравная	0,7	25-30 15-20	0,8 0,7	15-20 20	10Б 10Ос
5. Берёзовые и осиновые с редкой примесью хвойных		0,6	35-40 10-15	0,8 0,7	20-30 15	10Б 10Ос

Примечания:

1. Исходный состав в гр.1 для всех видов рубок ухода.

2. Максимальный процент интенсивности рубок приведен для насаждений сомкнутостью 1,0. При меньших показателях сомкнутости, наличии опасности резкого снижения устойчивости и других неблагоприятных условиях, а также при проведении ухода на участках с сетью технологических коридоров интенсивность рубки естественно снижается. Повышение интенсивности на 5–7% по запасу может допускаться при прорубке технологических коридоров и необходимости удаления большого количества нежелательных деревьев. Общая площадь технологических коридоров, прорубаемых при проходных рубках, не должна превышать 15 процентов площади лесосеки. В средневозрастных лесных насаждениях для прокладки технологических коридоров (трелевочных волоков) должно вырубаться не более 5–10% от всех деревьев, имеющихся в лесном насаждении до проведения рубки.

3. Классы бонитетов, в нормативах режима рубок ухода в насаждениях основных лесообразующих пород по группам типов леса при вырубке средневозрастных насаждений, Правилами ухода за лесами для Среднесибирского подтаежно-лесостепного района не отражены. Для насаждений, произрастающих в указанных в таблице 2.1.2.2 группах типов леса, характерными являются 1-4 классы бонитетов.

2.1.3. Расчетная лесосека (ежегодный допустимый объём изъятия древесины) при всех видах рубок

Ежегодный допустимый объём изъятия древесины при всех видах рубок содержится в таблице 2.1.3.1.

Таблица 2.1.3.1

Ежегодный допустимый объём изъятия древесины при всех видах рубок площадь-га, запас-тыс. м³

Хозяйства	Ежегодный допустимый объём изъятия древесины: при рубке спелых и перестойных лесных насаждениий			при рубке лесных насаждений при уходе за лесом и рубке единичных деревьев			при рубке повреждённых и погибших лесных насаждений			при рубке лесных насаждений на лесных участках, предназначенных для строительства, реконструкции и эксплуатации объектов лесной, лесоперерабатывающей инфраструктуры и объектов, не связанных с созданием лесной инфраструктуры			всего		
	площадь	запас: ликвидный	запас: деловой	площадь	запас: ликвидный	запас: деловой	площадь	запас: ликвидный	запас: деловой	площадь	запас: ликвидный	запас: деловой	площадь	запас: ликвидный	запас: деловой
Хвойные	285	41,5	34,1	317	11,5	7,0	494	67,4	33,7	6	1,0	0,7	1102	121,4	75,5
Мягколиственные	358	23,9	14,3	160	3,6	1,4	257	23,7	11,8	3	0,3	0,2	778	51,5	27,7
Итого	643	65,4	48,4	477	15,1	8,4	751	91,1	45,5	9	1,3	0,9	1880	172,9	103,2

Подробные сведения об объёмах рубок в разрезе преобладающих пород приведены:
при рубке спелых и перестойных лесных насаждений – в таблицах 2.1.1.1 и 2.1.1.2;
при рубке лесных насаждений при уходе за лесом – в таблице 2.1.2.1;
при рубке поврежденных и погибших лесных насаждений – в таблице 2.17.2.2.

Объёмы рубки лесных насаждений на лесных участках, предназначенных для строительства, реконструкции и эксплуатации объектов лесной, лесоперерабатывающей инфраструктуры и объектов, не связанных с созданием лесной инфраструктуры оставлены без изменений (приняты на уровне объемов, определенных лесохозяйственным регламентом 2011 года).

Проектируемые объемы строительства противопожарных лесных дорог, разрубки квартальных просек и граничных линий до ширины 4-х метров, создание противопожарных разрывов приведены в таблице 2.17.1.4

Общий возможный размер пользования лесом по всем видам рубок составляет 172,9 тыс. м³ ликвидной древесины, на площади 1880 га. Удельный вес рубок спелых и перестойных насаждений составляет 37,8%, рубок ухода (вместе с рубкой единичных деревьев) – 8,7%, при рубке поврежденных и погибших лесных насаждений – 52,7%. При рубке лесных насаждений, связанной с созданием объектов лесной инфраструктуры объём заготовки древесины составит 0,8% от общего объёма древесины, вырубаемой при всех видах рубок.

Распределение возможного размера пользования лесом по всем видам рубок по способам рубок:
сплошные рубки – 55,3 тыс. м³ ликвидной древесины,
выборочные рубки – 117,6 тыс. м³ ликвидной древесины.

Заготовка гражданами древесины для собственных нужд регламентируется статьей 30 ЛК РФ и законом Иркутской области от 10.11.2011 г. № 109-оз «О порядке и нормативах заготовки гражданами древесины для собственных нужд в Иркутской области» (в ред. от 04.04.2014 г. № 38-оз).

2.1.4. Возрасты рубок

Возрасты рубок в спелых и перестойных насаждениях лесничества (таблица 2.1.4.1) приняты в соответствии с приказами Федерального агентства лесного хозяйства от 09.04.2015 г. № 105 «Об установлении возрастов рубок».

Таблица 2.1.4.1

Возрасты рубок

Виды целевого назначения лесов, в том числе категории защитных лесов	Порода	Классы бонитета	Возрасты рубок
Защитные леса: Леса, выполняющие функции защиты природных и иных объектов: – леса, расположенные в первом и втором поясах зон санитарной охраны источников питьевого и хозяйственно-бытового водоснабжения; – защитные полосы лесов, расположенные вдоль железнодорожных путей общего пользования, федеральных автомобильных дорог общего пользования, автомобильных дорог общего пользования, находящихся в собственности субъектов Российской Федерации; – зелёные зоны. Ценные леса: – орехово-промысловые зоны; – нерестоохранные полосы лесов	Сосна	2 и выше	101-120/VI
		3 и ниже	121-140/VII
	Лиственница	3 и выше	121-140/VII
		4 и ниже	141-160/VIII
	Кедровый стланик	все бонитеты	121-140/VII
	Ель	все бонитеты	121-140/VII
	Пихта	все бонитеты	121-140/VII
	Кедр	все бонитеты	201-240/VI
	Береза	все бонитеты	71-80/VIII
	Осина	все бонитеты	61-70/VII
	Ива древовидная	все бонитеты	51-60/VI
	Ива кустарниковая	все бонитеты	5/V
Ценные леса: Запретные полосы лесов, расположенные вдоль водных объектов; Эксплуатационные леса.	Сосна	2 и выше	81-100/V
		3 и ниже	101-120/VI
	Лиственница	3 и выше	101-120/VI
		4 и ниже	121-140/VII
	Кедровый стланик	все бонитеты	101-120/VI
	Ель	все бонитеты	101-120/VI
	Пихта	все бонитеты	101-120/VI
	Кедр	все бонитеты	161-200/V
	Береза	все бонитеты	61-70/VII
	Осина	все бонитеты	51-60/VI
	Ива древовидная	все бонитеты	41-50/V
	Ива кустарниковая	все бонитеты	5/V

2.1.5. Нормативы и параметры рубок лесных насаждений

2.1.5.1. Процент (интенсивность) выборки древесины с учетом полноты древостоя, состава и тому подобное; размеры лесосек, сроки примыкания лесосек; количество зарубов; сроки повторяемости рубок

Основные параметры использования лесов для заготовки древесины в спелых и перестойных насаждениях приведены в Правилах заготовки древесины, утвержденных приказом Рослесхоза от 01.08.2011 г. № 337 и в Особенностях использования, охраны, защиты, воспроизводства лесов, расположенных в водоохранных зонах, лесов, выполняющих функции защиты природных и иных объектов, ценных лесов, а также лесов, расположенных на особо защитных участках лесов, утвержденных приказом Рослесхоза от 14.12.2010 г. № 485.

Заготовка древесины при рубках спелых, перестойных лесных насаждений осуществляется с соблюдением ширины и площади лесосек, количества зарубов, сроков и способов примыкания лесосек и иных параметров (таблица 2.1.5.1).

Таблица 2.1.5.1

Параметры заготовки древесины

№ п/п	Параметры заготовки древесины	Защитные леса	Эксплуатационные леса
1.	Формы рубок	Сплошные и выборочные	
2.	Максимальная интенсивность выборочных рубок:		
	добровольно-выборочные рубки	30%	40%
	группо-выборочные рубки	30%	40%
3.	Предельная площадь лесосек выборочных рубок, га		
	добровольно-выборочные рубки	25	50
	группово-выборочные рубки	25	50
4.	Предельная площадь лесосек сплошных рубок, (га)		
	сосна, лиственница	5	35
	ель, пихта	5	30
	мягколиственные	5	30
5.	Предельная ширина лесосек сплошных рубок (м)		
	сосна, лиственница	100	350
	ель, пихта	100	300
	мягколиственные	100	300

№ п/п	Параметры заготовки древесины	Защитные леса	Эксплуатационные леса
6.	Сроки примыкания (лет)		
	- сосна, лиственница	5	5
	- ель, пихта	5	5
	- мягколиственные	2	2
7.	Количество зарубов в расчете на 1 км при ширине (протяжённости) лесосек:		
7.	- до 50 м	не более 4	
	- 51-150 м	не более 3	
	- 151-250 м	не более 2	
	- 251м и более	1	
8.	Общая площадь под погрузочные пункты (в % от общей площади лесосеки)		
	на лесосеках более 10 га		
	- при сплошных рубках	не более 5%	
	- при выборочных рубках	не более 3%	
	На лесосеках сплошных рубок при трелёвке деревьев и хлыстов для создания межсезонных запасов древесины общая площадь погрузочных пунктов и бытовых площадок:		
	без повреждения почвы	не более 15%	
	- с повреждением почвы	не более 3%	
	на лесосеках 10 га и менее:		
	- с последующим возобновлением*	0,40 га	
	- с предварительным возобновлением*	0,30 га	
	- при постепенных рубках	0,30 га	
	- при выборочных рубках	0,25 га	
9.	Площадь трасс волоков и дорог (в % от площади лесосеки):		
	- при сплошных рубках	не более 20%	
	- при сплошных рубках с применением многооперационной техники	допускается увеличение площади под волоками до 30%	
	- в равнинных лесах, при сплошных рубках без сохранения подроста в условиях типов леса, где минерализация поверхности почвы имеет положительное значение для лесовосстановления	площадь волоков не ограничивается	
	- при выборочных рубках	не более 15%	
10	Ширина трасс волоков для самоходных канатных установок, м	не более 10	

Рубки лесных насаждений осуществляются в форме выборочных рубок или сплошных рубок.

Выборочными рубками являются рубки, при которых на соответствующих землях или земельных участках вырубается часть деревьев и кустарников (часть 2 статьи 17 Лесного кодекса Российской Федерации).

Сплошными рубками признаются рубки, при которых на соответствующих землях или земельных участках вырубаются лесные насаждения с сохранением для воспроизводства лесов отдельных деревьев и кустарников или групп деревьев и кустарников (часть 3 статьи 17 Лесного кодекса Российской Федерации).

Выборочные рубки.

Выборочные рубки спелых, перестойных лесных насаждений проводятся с интенсивностью, обеспечивающей формирование устойчивых лесных насаждений из второго яруса и подроста. В этом случае проводится рубка части спелых и перестойных деревьев с сохранением второго яруса и подроста. Ко второму ярусу относится часть деревьев древостоя, высота которых составляет от 0,5 до 0,8 высоты первого яруса. Отставшие в росте (старые) деревья первого яруса не относятся ко второму ярусу и подросту.

В лесах Ангарского лесничества правилами заготовки древесины допускается проведение добровольно-выборочных и группово-выборочных рубок.

При добровольно-выборочных рубках равномерно по площади вырубаются в первую очередь поврежденные, перестойные, спелые с замедленным ростом деревья, при условии обеспечения воспроизводства древесных пород, сохранения защитных и средообразующих свойств леса. Полнота древостоя после проведения данного вида выборочных рубок лесных насаждений не должна быть ниже 0,5.

Группово-выборочные рубки ведутся в лесных насаждениях с группово-разновозрастной структурой, при которых вырубаются перестойные и спелые деревья, группами в соответствии с их размещением по площади лесосеки. Площадь вырубаемых групп составляет от 0,01 до 0,5 гектара.

Период повторяемости при выборочных рубках составляет 30 лет. В насаждениях с полнотой 0,3 – 0,5 выборочные рубки деревьев, достигших возраста спелости, не планируются. Они станут возможны только после формирования второго яруса с полнотой не ниже 0,5 за счёт сохранённого подроста или предварительного искусственного возобновления.

Сроки примыкания лесосек при выборочных рубках спелых, перестойных лесных насаждений не устанавливаются.

В случае примыкания лесосек выборочных рубок спелых, перестойных лесных насаждений интенсивностью 30 процентов и более к лесосекам сплошных рубок спелых, перестойных лесных насаждений сроки примыкания устанавливаются такие же, как и для сплошных рубок спелых, перестойных лесных насаждений.

Сплошные рубки.

К сплошным рубкам спелых, перестойных лесных насаждений относятся виды рубок: с предварительным лесовосстановлением (появление нового молодого поколения леса под пологом существующего древостоя) и с последующим лесовосстановлением (образование нового поколения леса после рубки спелого древостоя).

Лесосеки сплошных рубок одного года рубки (зарубы) размещаются в установленном порядке на определенном расстоянии друг от друга в зависимости от ширины лесосеки и других условий. Количество зарубов устанавливается в расчете на 1 км. Между зарубами оставляются участки леса, шириной, кратной ширине лесосеки, установленной для этих насаждений.

Направление рубки характеризуется направлением, в котором каждая последующая лесосека примыкает к предыдущей лесосеке.

Размещение лесосек при проведении сплошных рубок осуществляется длинной стороной перпендикулярно направлению преобладающих ветров.

Направление рубки в равнинных лесах устанавливается против преобладающих ветров.

В горных лесах направление рубки устанавливается вниз по склону, а рубка в пределах лесосеки ведется вверх по склону.

При трелевке (транспортировке) древесины канатными установками и летательными аппаратами допускается размещение лесосек длинной стороной вдоль склона с направлением рубки против преобладающих ветров.

Трелевка древесины на склонах крутизной свыше 20 градусов осуществляется канатными установками или с помощью летательных аппаратов. Запрещается устройство волоков - террас на склонах крутизной свыше 20 градусов.

В лесах, произрастающих в поймах рек, направление рубки устанавливается противоположным направлению течения реки.

Размещение лесосек в квартале или на лесном участке, отводимых в рубку в разные годы (примыкание), осуществляется с учетом срока (числа лет), по истечении которого проводится рубка на непосредственно примыкающей лесосеке. Во всех лесах устанавливается непосредственное примыкание лесосек при сплошных рубках, как по короткой, так и по длинной стороне, а в лесах, произрастающих в поймах рек, - чересполосное примыкание лесосек.

Размещение лесосек в смежных кварталах (через просеку) производится с соблюдением установленных сроков примыкания, как по длинной, так и по короткой стороне лесосек.

При непосредственном примыкании очередная лесосека вырубается с учетом срока примыкания следом за предыдущей лесосекой.

При чересполосном примыкании очередная лесосека размещается через полосу леса шириной, равной предельной ширине лесосек.

Срок примыкания лесосек при сплошных рубках устанавливается, не считая года рубки, с учетом периодичности плодоношения древесных пород, обеспечения их успешного естественного восстановления лесов или условий создания лесных культур, сохранения экологических свойств лесов.

При искусственном восстановлении лесов на лесосеке или при сохранении подроста хозяйственно ценных пород допускается установление срока примыкания по любой стороне лесосеки не менее 2-х лет.

Лесотаксационные выделы, не превышающие по площади допустимые размеры лесосек, назначаются в рубку полностью, независимо от их фактической ширины, если они не примыкают к другим выделам со спелыми древостоями. Мелкие смежные лесотаксационные выделы могут объединяться в одну лесосеку в пределах установленных максимальных размеров лесосек.

Лесотаксационные выделы, расположенные среди неспелых лесных насаждений, превышающие установленные размеры лесосек менее чем в 1,5 раза, назначаются в рубку полностью.

В целях обеспечения рационального использования лесов, восстановления и поддержания естественной структуры лесных насаждений, утрачивающих свои средообразующие, водоохранные, санитарно-гигиенические, оздоровительные и иные полезные функции (перестойные и спелые осинники и другие лесные насаждения вегетативного происхождения многократных генераций, а также погибшие насаждения, требующие по своему состоянию назначения сплошной санитарной рубки), - на лесных участках, предоставленных для заготовки древесины на правах аренды или постоянного (бессрочного) пользования, площади отдельных лесосек при сплошных рубках могут быть увеличены, но не более чем в 1,5 раза.

При заготовке древесины не допускается проведение рубок спелых, перестойных лесных насаждений с участием кедра три единицы и более в составе древостоя лесных насаждений.

При заготовке древесины в целях повышения биоразнообразия лесов на лесосеках могут сохраняться отдельные ценные деревья в любом ярусе и их группы (старовозрастные деревья, деревья с дуплами, гнездами птиц, а также потенциально пригодные для гнездования и мест укрытия мелких животных и т.п.).

При рубке спелых, перестойных насаждений в эксплуатационных лесах в лесосеку могут включаться выделы приспевающих древостоев общей площадью менее 3 га, находящиеся в границах данной лесосеки в пределах лесотаксационных выделов спелых, перестойных лесных насаждений.

Отвод лесосек при всех формах рубок осуществляется в пределах лесного квартала, как правило, в бесснежный период. Лесотаксационные выделы отводятся в рубку полностью, если площадь их не превышает предельные размеры лесосек, установленные, упомянутыми выше Правилами.

В эксплуатационную площадь лесосек сплошных рубок при их отводе не включаются:

а) нелесные и не покрытые лесной растительностью лесные земли (болота, вырубки, прогалины и т.п.) независимо от их величины;

б) выделенные семенные куртины и полосы;

в) расположенные среди спелых древостоев участки молодняков, средневозрастных насаждений;

г) участки приспевающих лесных насаждений, находящиеся внутри выделов спелых и перестойных древостоев, площадью более 3 га;

д) участки природных объектов, имеющих природоохранное значение.

Допускается выделение неэксплуатационных участков по указанным критериям после отвода лесосеки в случаях, если они не были выделены при осуществлении отвода лесосек. В этом случае в материалы отвода лесосек вносятся соответствующие изменения.

Параметры использования лесов для заготовки древесины в средневозрастных и приспевающих насаждениях приведены в «Правилах ухода за лесами», утвержденных приказом МПР России от 16.07.2007 г. № 185.

Показатели рубок ухода по каждой породе с указанием типов условий местопроизрастания, групп насаждений по составу до ухода, классов бонитетов, минимальной сомкнутости полога после ухода, проценту выборки по числу деревьев или массе приведены в таблице 2.1.2.2.

В зависимости от возраста лесных насаждений при уходе за лесами осуществляются следующие виды рубок лесных насаждений для заготовки древесины:

– прореживания, направленные на создание благоприятных условий для правильного формирования ствола и кроны деревьев;

– проходные рубки, направленные на создание благоприятных условий для увеличения прироста деревьев.

Таблица 2.1.5.2

Возрастные периоды проведения различных видов рубок ухода за лесом для заготовки древесины

Виды рубок ухода за лесом	Возраст лесных насаждений по преобладающим древесным породам, лет			
	сосна и лиственница	кедр	ель и пихта	береза и осина
Прореживания	41-60	41-80	41-60	21-40
Проходные рубки	более 60	более 80	более 60	более 40

Прореживания и проходные рубки носят преимущественно экономический характер, так как направлены на повышение производительности и продуктивности лесов с целью увеличения количества и качества древесины.

При проведении всех видов рубок ухода необходимо решать комплекс задач по формированию, воспитанию и омоложению насаждений с целью создания высокоустойчивых и долговечных древостоев, усиливая в каждом конкретном случае те или иные целевые функции. Так, например, в местах интенсивной посещаемости (участки леса вдоль дорог, троп, в местах массового отдыха) проходные рубки рекомендуется проводить как ландшафтные рубки. Рубки ухода в лесах рекреационного назначения должны проводиться с учётом состояния конкретных насаждений.

Рубки ухода в защитных полосах лесов, расположенных вдоль железнодорожных путей и автомобильных дорог, направлены на повышение свойств лесных насаждений по снегопоглощению, снижению скорости ветра, почвоукреплению. Интенсивность рубок должна быть слабой, полнота не должна снижаться ниже 0,7. Разрубка технологических коридоров не должна производиться в опушке леса шириной 25-30 метров, примыкающей к дороге.

В эксплуатационных лесах мероприятия по уходу за лесами направлены на достижение целей устойчивого, максимально эффективного получения высококачественной древесины и других лесных ресурсов, продуктов их переработки с обеспечением сохранения полезных функций лесов.

Целями рубок ухода за лесом являются: улучшение породного состава лесных насаждений; повышение качества и устойчивости лесных насаждений; сохранение и усиление защитных, водоохранных, санитарно-гигиенических и других полезных свойств леса, сокращение сроков выращивания технически спелой древесины; рациональное использование ресурсов древесины.

При проведении всех видов рубок ухода за лесом обеспечивается улучшение санитарного состояния лесных насаждений путем рубки усохших, поврежденных и ослабленных деревьев.

При проведении рубок ухода за лесом применяется хозяйственно-биологи-ческая классификация деревьев, согласно которой все деревья по их хозяйственно-биологическим признакам распределяются на три категории: I - лучшие, II - вспомогательные, III - нежелательные.

1. Лучшие деревья должны быть здоровыми, иметь прямые, полнодревесные, достаточно очищенные от сучьев стволы, хорошо сформированные кроны, хорошее укоренение и предпочтительно семенное происхождение и отбираются преимущественно из деревьев главной породы. В сложных лесных насаждениях такие деревья могут находиться в любом ярусе древостоя.

2. К вспомогательным относятся деревья, способствующие очищению лучших деревьев от сучьев, формированию их стволов и крон, выполняющие почвозащитные и почвоулучшающие функции. Вспомогательные деревья могут находиться в любой части полога лесных насаждений, но преимущественно во втором ярусе.

3. К нежелательным деревьям (подлежащим рубке) относятся:

а) мешающие росту и формированию крон отобранных лучших и вспомогательных деревьев (охлестывающие их, затеняющие, мешающие нормальному развитию крон и т.д.);

б) деревья неудовлетворительного состояния (сухостойные, буреломные, снеголомные, отмирающие, поврежденные вредными организмами, животными и иными воздействиями);

в) деревья с неудовлетворительным качеством ствола и кроны (искривленные, с сучками-пасынками, с сильно разросшейся, низко опущенной кроной и большим сбегом ствола, если эти деревья не играют полезной роли в насаждении и их вырубка не ведет к образованию прогалин).

Деревья, подлежащие рубке, могут находиться во всех частях полога лесного насаждения.

2.1.5.2. Методы лесовосстановления

При проведении сплошных рубок спелых и перестойных лесных насаждений обязательными условиями являются: сохранение жизнеспособного подроста ценных пород и второго яруса, обеспечивающих восстановление леса на вырубках, оставление источников обсеменения или искусственное восстановление лесов путем закладки лесных культур в течение двух лет после рубки.

В процессе рубки сохраняются также устойчивые перспективные деревья второго яруса, все обособленные в пределах лесосеки участки молодняка и других неспелых деревьев ценных древесных пород.

К подлежащему сохранению относится только жизнеспособный перспективный подрост.

В число сохраненных не включаются деревья подроста и второго яруса, поврежденные до степени прекращения роста: со сломом ствола, с наклоном более 30 градусов; с повреждением кроны свыше половины ее поверхности; с обдиром коры и повреждением луба свыше 30% окружности ствола; с обдиром и обрывом скелетных корней свыше половины окружности ствола.

Меры по сохранению подроста лесных насаждений ценных лесных древесных пород осуществляются одновременно с проведением рубок лесных насаждений. Рубка в таких случаях проводится преимущественно в зимнее время по снежному покрову с применением технологий, позволяющих обеспечить сохранение от уничтожения и повреждения подрост и молодняк ценных лесных древесных пород. После проведения рубок проводится уход за сохраненным подростом и молодняком путем их освобождения от завалов порубочными остатками, вырубки сломанных и поврежденных лесных растений. Для защиты подроста главных лесных древесных пород на вырубках от неблагоприятных факторов среды, более успешного формирования лесных насаждений нужного состава целесообразно сохранять подрост сопутствующих лесных древесных пород до двух-трёх единиц в составе, а также кустарниковые породы.

Сохранение подроста и молодняка хозяйственно-ценных пород на площадях, не занятых погрузочными пунктами, трассами волоков, дорогами, производственными и бытовыми площадками, обеспечивается в количестве, не менее 70% при проведении сплошных рубок и 80% – при проведении выборочных рубок (для горных лесов – 60 и 70 % соответственно).

Подрост кедра подлежит учёту и сохранению как главная порода при всех формах рубок, независимо от количества и характера его размещения по площади лесосеки и состава насаждения до рубки.

Жизнеспособные подрост и молодняк лесных насаждений хвойных пород характеризуются следующими признаками: густая хвоя, зеленая или темно-зеленая окраска хвои, заметно выраженная мутовчатость, островершинная или конусообразная симметричная густая или средней густоты крона протяженностью не менее 1/3 высоты ствола в группах и 1/2 высоты ствола – при одиночном размещении, прирост по высоте за последние 3–5 лет не утрачен, прирост вершинного побега не менее прироста боковых ветвей верхней половины кроны, прямые неповрежденные стволики, гладкая или мелкочешуйчатая кора без лишайников.

В сосняках, произрастающих на супесчаных почвах, подрост еловых лесных насаждений сохраняется при условии, если еловое насаждение не будет снижать качества и продуктивности древостоя. При восстановлении сосновых и еловых лесных насаждений подрост в необходимых случаях сохраняется на вырубке для защиты почвы и формирования устойчивых и высокопроизводительных сосново-еловых лесных насаждений.

Пораженный вредными организмами, слаборазвитый и поврежденный при рубке леса подрост по окончании лесосечных работ должен быть срублен.

На лесосеках, на которых осуществляются сплошные рубки спелых и перестойных лесных насаждений при содействии естественному восстановлению лесов сохраняются выделенные при отводе лесосек источники обсеменения, к которым относятся единичные семенники, семенные группы, куртины, полосы, а также стены леса, если в них есть семенные деревья. Источники обсеменения должны размещаться по площади лесосеки равномерно.

Количество оставляемых единичных семенников должно быть не менее 20 штук на гектаре.

Семенные группы и куртины оставляют, в первую очередь, за счет участков средневозрастных и приспевающих древостоев главных пород с небольшой примесью лиственных, расположенных на возвышенных участках лесосеки. В еловых куртинах лиственные породы не должны затенять ель.

Источники обсеменения в виде куртин и полос оставляют из пород, слабоустойчивых к ветровалу (ель, пихта), и на участках с влажными слабодренированными почвами. Ширина семенных полос для сохранения устойчивости должна быть не менее 30 м.

Расстояние между группами семенников, семенными полосами и куртинами должно составлять не более 100 м.

В лиственных лесах в качестве источников обсеменения оставляются имеющиеся в составе хвойные породы.

При отборе и учете семенников для их отграничения у выбранных деревьев вокруг ствола на высоте 1,3 м производится соскабливание поверхностного слоя коры или отметка иным способом (яркая лента, скотч, краска).

Границы семенных групп обозначаются легкими затесками на коре с внешней стороны граничных деревьев или отметками иным способом (яркая лента, скотч, краска).

В защитных лесах после проведения сплошных рубок лесных насаждений, утрачивающих свои средообразующие, водоохранные, санитарно-гигиенические, оздоровительные и иные полезные функции (перестойные и спелые осинники, тополевники и другие лесные насаждения вегетативного происхождения многократных генераций, а также погибшие насаждения, требующие по своему состоянию назначения сплошной санитарной рубки), проводится искусственное возобновление лесов путем закладки лесных культур хозяйственно ценных пород в течение двух лет после рубки.

На лесных участках, предоставленных в аренду для заготовки древесины, лесовосстановление осуществляется арендаторами этих лесных участков. Невыполнение арендаторами требований лесохозяйственного регламента и проекта освоения лесов, Правил заготовки древесины, утвержденных приказом Рослесхоза от 01.08.2011. № 337, в части воспроизводства лесов является основанием для прекращения пользования лесными участками.

Способы и методы лесовосстановления не покрытых лесом земель изложены в разделе 2.17.3.

2.1.5.3. Сроки использования лесов для заготовки древесины и другие сведения

Заготовка древесины осуществляется в пределах расчетной лесосеки на принципах обеспечения многоцелевого, рационального, непрерывного, неистощительного использования лесов для удовлетворения потребностей общества в лесах и лесных ресурсах.

Заготовка древесины представляет собой предпринимательскую деятельность, связанную с рубкой лесных насаждений, их трелевкой, частичной переработкой, хранением и вывозом из леса древесины (часть 1 статьи 29 Лесного кодекса Российской Федерации).

Рубка лесных насаждений на каждой лесосеке, трелевка, частичная переработка, хранение и вывоз заготовленной древесины осуществляется лицом, использующим лесной участок в целях заготовки древесины, в течение 12 месяцев с даты начала декларируемого периода согласно лесной декларации, или в течение срока, установленного договором купли-продажи лесных насаждений, - в случае заготовки древесины на основании договора купли-продажи лесных насаждений.

Увеличение сроков рубки лесных насаждений, хранения и вывоза древесины допускается в случае возникновения неблагоприятных погодных условий, исключающих своевременное исполнение данных требований.

Срок рубки лесных насаждений, хранения и вывоза древесины может быть увеличен не более чем на 12 месяцев уполномоченным органом по письменному заявлению лица, использующего леса.

Разрешение на изменение сроков рубки лесных насаждений и вывоза древесины выдается в письменном виде с указанием местонахождения лесосек (участковое лесничество, номер лесного квартала, номер лесотаксационного выдела, номер делянки), площади лесосеки, объема древесины и вновь установленного (продленного) срока (даты) рубки лесных насаждений и (или) хранения, вывозки древесины.

Граждане, юридические лица осуществляют заготовку древесины на основании договоров аренды лесных участков (часть 8 статьи 29 Лесного кодекса Российской Федерации).

Договор аренды лесного участка, находящегося в государственной или муниципальной собственности, заключается на срок от десяти до сорока девяти лет.

В случае если федеральными законами допускается осуществление заготовки древесины федеральными государственными учреждениями, лесные участки, находящиеся в государственной собственности, могут предоставляться этим учреждениям для указанной цели в постоянное (бессрочное) пользование (часть 8.1 статьи 29 Лесного кодекса Российской Федерации).

В исключительных случаях, предусмотренных законами субъектов Российской Федерации, допускается осуществление заготовки древесины для обеспечения государственных нужд или муниципальных нужд на основании договоров купли-продажи лесных насаждений (часть 8.2 статьи 29 Лесного кодекса Российской Федерации).

Граждане вправе заготавливать древесину для целей отопления, возведения строений и иных собственных нужд (часть 1 статьи 30 Лесного кодекса Российской Федерации). Граждане осуществляют заготовку древесины для собственных нужд на основании договоров купли-продажи лесных насаждений (часть 4 статьи 30 Лесного кодекса Российской Федерации).

Порядок и нормативы заготовки гражданами древесины для собственных нужд устанавливаются законами субъектов Российской Федерации (часть 5 статьи 30 Лесного кодекса Российской Федерации).

В местах традиционного проживания и хозяйственной деятельности лиц, относящихся к коренным малочисленным народам Севера, Сибири и Дальнего Востока Российской Федерации и ведущих традиционный образ жизни, эти лица имеют право бесплатно осуществлять заготовку древесины для собственных нужд исходя из установленных нормативов (часть 2 статьи 30 Лесного кодекса Российской Федерации).

Очистка мест рубок от порубочных остатков проводится одновременно с рубкой лесных насаждений и трелевкой древесины.

Очистка мест рубок осуществляется следующими способами:

укладкой порубочных остатков на волоки с целью их укрепления и предохранения почвы от сильного уплотнения и повреждения при трелевке;

сбором порубочных остатков в кучи и валы с последующим сжиганием их в пожаробезопасный период;

сбором порубочных остатков в кучи и валы с оставлением их на месте для перегнивания и для подкормки диких животных в зимний период;

разбрасыванием измельченных порубочных остатков в целях улучшения лесорастительных условий;

укладкой и оставлением на перегнивание на месте рубки.

Указанные способы очистки мест рубок при необходимости могут применяться комбинированно.

Очистка лесосек сплошных рубок с последующим искусственным лесовосстановлением должна производиться способами, обеспечивающими создание условий для проведения всего комплекса лесовосстановительных работ (подготовка участка и обработка почвы, посадка или посев лесных культур, агротехнические уходы), а также ухода за молодняками.

Очистка лесосек сплошных рубок с наличием подроста ценных пород осуществляется способами, обеспечивающими его сохранность. В весенний, летний и осенний периоды в большинстве случаев порубочные остатки целесообразно укладывать на волоках, а оставшиеся окучивать в местах, где нет подроста. В зимний период, кроме того, возможно сжигание порубочных остатков небольшими кучами в местах без подроста.

Сжигание порубочных остатков сплошным палом не допускается.

При трелевке деревьев с кронами сжигание порубочных остатков должно производиться по мере их накопления на специально подготовленных площадках.

При оставлении порубочных остатков на месте рубки на перегнивание сучья на вершинах стволов срубленных деревьев должны быть обрублены, крупные сучья и вершины разделены на отрезки длиной не более 3 метров.

В горных условиях в целях предотвращения эрозионных процессов порубочные остатки укладываются на трелевочные волоки, а также в валы, располагаемые по горизонталям склонов с расстоянием между ними 8 - 10 метров.

Очистка лесосек от порубочных остатков осуществляется с соблюдением требований правил пожарной безопасности в лесах.

Обязательному сжиганию подлежат порубочные остатки при проведении санитарных рубок в очагах вредных организмов, где они могут оказаться источником распространения инфекции или средой для ее сохранения и заселения вторичными вредными организмами.

После завершения работ по заготовке древесины в целях проверки соблюдения Правил заготовки древесины, условий договора аренды лесного участка, договора купли-продажи лесных насаждений, проекта освоения лесов проводится осмотр и оценка состояния лесосеки, на которой закончена рубка лесных насаждений (далее осмотр мест рубок).

Осмотр мест рубок лесных насаждений, расположенных на землях, находящихся в федеральной собственности, собственности субъектов Российской Федерации, муниципальной собственности, осуществляется соответственно органами государственной власти, органами местного самоуправления в пределах их полномочий, определенных в соответствии со статьями 81 - 84 Лесного кодекса Российской Федерации.

При проведении осмотра допускается применение космических снимков, данных дистанционных мониторингов лесов и государственной инвентаризации лесов.

При заготовке древесины на лесных участках, предоставленных на праве аренды или постоянного (бессрочного) пользования, осмотр мест рубок осуществляется, как правило, в бесснежный период, но не позднее 2 месяцев со дня окончания заготовки древесины.

2.2. Нормативы, параметры и сроки разрешенного использования лесов для заготовки живицы

Заготовка живицы регламентируется ст. 31 ЛК РФ и приказом Рослесхоза от 24.01.2012 № 23 «Об утверждении правил заготовки живицы».

Сырьевую базу подсочки составляют спелые и перестойные сосновые насаждения I–IV классов бонитета в эксплуатационных лесах, предназначенные для заготовки древесины - таблица 2.2.1. Подсочка еловых, лиственничных и пихтовых насаждений не проектируется.

Таблица 2.2.1

Фонд подсочки леса

площадь, га

№ п/п	Показатели	Подсочка		
		целевое назначение лесов		
		защитные леса	эксплуатационные леса	итого
1.	Всего спелых и перестойных насаждений, пригодных для подсочки:		3874	3874
1.1.	Из них:			
	- не вовлечены в подсочку		3874	3874
	- нерентабельны для подсочки			
2.	Ежегодный объем подсочки		1160	1160

Пригодными для подсочки являются здоровые, без значительных повреждений деревья сосны диаметром 20 см и выше. Здоровые стволы диаметром от 16 до 20 см могут отводиться в подсочку не ранее чем за 2 года до рубки.

Не допускается проведение подсочки:

- лесных насаждений в очагах вредных организмов до их ликвидации;
- лесных насаждений, поврежденных и ослабленных вследствие воздействия лесных пожаров, вредных организмов и других негативных факторов;
- лесных насаждений в лесах, где в соответствии с законодательством Российской Федерации не допускается проведение сплошных или выборочных рубок спелых и перестойных лесных насаждений в целях заготовки древесины;
- лесных насаждений, расположенных на постоянных лесосеменных участках, лесосеменных плантациях, генетических резерватах, а также плюсовых деревьев, семенников, семенных куртин и полос.

В подсочку могут передаваться:

лесные насаждения с долей участия сосны в составе древостоя менее 40 процентов от общего запаса древесины лесного насаждения;

сосновые насаждения IV класса бонитета на заболоченных почвах и V класса бонитета;

сосновые редины;

сосновые семенники, семенные полосы и куртины, выполнившие свое назначение;

деревья сосны, назначенные в выборочную рубку;

сосновые насаждения, занимающие площадь до 2 - 3 га.

При недостатке спелых и перестойных сосновых насаждений для обеспечения 10 - 15-летнего срока проведения подсочки допускается проведение подсочки приспевающих древостоев, которые к сроку окончания проведения подсочки достигнут возраста рубки, и предназначаются для рубки.

Параметры подсочки (пауза вздымки, шаг и глубина подновки, глубина желобка) в зависимости от вида подсочки, стимулятора указаны в таблице 2.2.2.

Таблица 2.2.2

Предельно допустимые значения паузы вздымки, шага подновки, глубины подновки и желобка на стволах деревьев сосны

Вид подсочки, стимулятор	Категория подсочки	Пауза вздымки (период времени между нанесением подновки на одной и той же карре), не менее, сутки	Шаг подновки (расстояние по вертикали между верхними или нижними гранями смежных подновок), не более, мм	Глубина подновки (размер подновки по радиусу ствола, определяемого толщиной срезанного слоя древесины), не более, мм	Глубина желобка (вертикального среза на карре для стока живицы в специальное приспособление – приемник для сбора живицы), не более, мм
Обычная подсочка	I	2	15	6	8
	II-III	3	15	4	6
Подсочка со стимуляторами выхода живицы групп А и Б	I	3		4	6
	II-III	4	20	4	6

При проведении подсочки в сосновых насаждениях разрешается использовать стимуляторы выхода живицы, указанные в приложении № 3 к «Правилам заготовки живицы».

В течение одного сезона проведения подсочки не разрешается применять на одних и тех же деревьях различные стимуляторы выхода живицы.

Все стимуляторы выхода живицы применяются в виде водных растворов активных веществ и их смесей разной концентрации.

Стимуляторы выхода живицы должны применяться в строгом соответствии с инструкциями по их применению.

Не допускается уменьшение установленной общей ширины межкарровых ремней или увеличение ширины карр по отношению к параметрам, указанным в таблице 2.2.3.

Таблица 2.2.3

Количество карр на дереве и ширина межкарровых ремней в зависимости от диаметра деревьев

Диаметр ствола дерева в коре на высоте 1,3 м, см	Категория проведения подсочки					
	1 категория		2 категория		3 категория	
	количество карр на стволе дерева, шт.	общая ширина межкарро вых ремней, см	количество карр на стволе дерева, шт.	общая ширина межкарровых ремней, см	количество карр на стволе дерева, шт.	общая ширина межкарровых ремней, см
20	1	20	1	30	-	-
24	1 - 2	20	1 - 2	30	-	-
28	1 - 2	20	1 - 2	30	1	28
32	1 - 2	20	1 - 2	32	1	32
36	1 - 2	20	1 - 2	36	1	36
40	1 - 2	24	1 - 2	40	1	40
44	2	24	2	44	1	44
48	2	24	2	48	1	48
52	2	30	2	52	1	52
56	2	30	2	56	1	56
60	2	30	2	60	1	60
Более 60	2 – 3	40	2 – 3	равна диаметру ствола дерева	2	равна 1/2 диаметра ствола дерева

В последний год перед рубкой сосновых насаждений допускается проведение подсочки с оставлением одного межкаррового ремня шириной не менее 10 см. Карры располагаются равномерно по окружности ствола дерева. Если разместить карры равномерно невозможно, минимальная ширина межкаррового ремня должна быть не менее 10 см. Межкарровые ремни должны закладываться только на здоровой части ствола дерева.

Сосновые лесные насаждения, назначенные в выборочные рубки, передаются в подсочку за 5 лет до первого приема рубки. Продолжительность проведения подсочки сосновых насаждений зависит от продолжительности периода между рубками, но не может превышать 15 лет.

В разновозрастных сосновых насаждениях, в которых предусматривается проведение выборочных рубок, подсочка может проводиться за 10 лет до проведения рубки. При этом должна проводиться подсочка только деревьев, подлежащих рубке в первый прием.

Сроки использования лесов для заготовки живицы

Срок проведения подсочки сосновых насаждений не должен превышать 15 лет.

В зависимости от продолжительности подсочки сосновых насаждений и срока поступления насаждений в рубку подсочка проводится по 3 категориям:

- по I категории - сосновых насаждений, поступающих в рубку через 1-3 года;
- по II категории - сосновых насаждений, поступающих в рубку через 4-10 лет;
- по III категории - сосновых насаждений, поступающих в рубку через 11-15 лет.

Продолжительность проведения подсочки по той или иной категории приведена в таблице 2.2.4.

Таблица 2.2.4

Продолжительность проведения подсочки сосновых насаждений в зависимости от категории подсочки

Срок подсочки, лет	Период подсочки, годы с начала эксплуатации	Продолжительность подсочки, лет	Категория подсочки
15	с 1-го по 5-й	5	III
	с 6-го по 12-й	7	II
	с 13-го по 15-й	3	I
10	с 1-го по 7-й	7	II
	с 8-го по 10-й	3	I

Заготовка живицы осуществляется на принципах обеспечения многоцелевого, рационального, непрерывного, неистощительного использования лесов для удовлетворения потребностей общества в лесах и лесных ресурсах.

Заготовка живицы представляет собой предпринимательскую деятельность, связанную с подсочкой хвойных лесных насаждений, хранением живицы и вывозом ее из леса.

Граждане, юридические лица осуществляют заготовку живицы на основании договоров аренды лесного участка.

Договор аренды лесного участка, находящегося в государственной или муниципальной собственности, с целью заготовки живицы заключается на срок от десяти до сорока девяти лет.

2.3. Нормативы и параметры разрешенного использования лесов для заготовки и сбора недревесных лесных ресурсов

К недревесным лесным ресурсам, заготовка и сбор которых осуществляются в соответствии с ЛК РФ, относятся пни, береста, кора деревьев и кустарников, хворост, веточный корм, еловая, пихтовая, сосновые лапы, ели или деревья других хвойных пород для новогодних праздников, мох, лесная подстилка, камыш, тростник и подобные лесные ресурсы.

В приведенном перечне названы основные лесные ресурсы, добываемые при осуществлении рассматриваемого вида использования лесов, но он не является исчерпывающим.

Термин «заготовка» применяется к недревесным лесным ресурсам, получаемым непосредственно от лесных насаждений (пни, луб, кора, береста, хворост, новогодние ели или деревья других хвойных пород, веники, веточный корм, еловая, пихтовая, сосновая лапы, другие ветви и иная древесная зелень).

Термин «сбор» используется применительно к недревесным лесным ресурсам, непосредственно не относящихся к лесным насаждениям (мох, лесная подстилка, камыш, тростник).

Заготовка и сбор недревесных лесных ресурсов осуществляются в соответствии с Правилами заготовки и сбора недревесных лесных ресурсов, утвержденными приказом Федерального агентства лесного хозяйства от 05.12.2011 г. № 512. Заготовка и сбор недревесных лесных ресурсов гражданами для собственных нужд регламентируются законом Иркутской области от 10.12.2007 № 118-оз (в ред. от 08.05.2009 г. № 21-оз) «О порядке заготовки и сбора гражданами недревесных лесных ресурсов для собственных нужд».

2.3.1. Нормативы (ежегодные допустимые объемы) и параметры использования лесов для заготовки недревесных лесных ресурсов по их видам

Таблица 2.3.1.1

Параметры использования лесов для заготовки недревесных лесных ресурсов

№ п/п	Вид недревесного лесного ресурса	Единица измерения	Ежегодный допустимый объем заготовки
1	2	3	4
1	Пни	т	заготовка не планируется
2	Береста	т	заготовка не планируется
3	Кора деревьев и кустарников	т	заготовка не планируется
4	Хворост	т	заготовка не планируется
5	Веточный корм	т	заготовка не планируется
6	Еловая, пихтовая, сосновая лапы	т	заготовка не планируется
7	Заготовка веников, ветвей и кустарников лиственных пород для метел и плетения	тыс. шт.	20
8	Новогодние ели, или деревья других хвойных пород для новогодних праздников	тыс. шт.	10
9	Мох, лесная подстилка, камыш, тростник и подобные лесные ресурсы	т	заготовка не планируется

Существует классификация недревесных лесных ресурсов (Сударев и др. 1991), в основу которой положено подразделение ресурсов на 3 группы, различающихся местом образования (заготовки), способом учета (оценки) ресурса, характером использования.

Классификация этих ресурсов отражена в таблице 2.3.1.2, а их выход с 1000 м³ заготовленной древесины - в таблице 2.3.1.3.

Таблица 2.3.1.2

Классификация недревесных лесных ресурсов

Вид недревесных лесных ресурсов	Определение, ГОСТ, ОСТ, ТУ
Компоненты биомассы дерева (лесосечные отходы)	
Сучья	Отходящие от ствола одревесневшие боковые побеги дерева толщиной у основания более 3 см, ГОСТ 17462-84
Ветви	Отходящие от сучьев малоодревесневшие или неодревесневшие боковые побеги дерева толщиной у основания 3 см и менее, ГОСТ 17462-84
Древесная зелень	Хвоя, листья, почки и неодревесневшие побеги древесно-кустарниковой растительности, за исключением: крушины, сумаха ядовитого, волчьей ягоды, бузины черной, ракитника, ореха, бука, бересклета, дуба, лещины - толщиной у основания менее 1 см ГОСТ 21769-84
Кора ели, березы, прочих пород	Наружная часть ствола, сучьев, ветвей, покрывающая древесину, ГОСТ 17462-84
Пневая древесина сосны, прочих пород	Прикорневая часть и корни дерева, предназначенные для промышленной переработки и использования в качестве топлива, ГОСТ 17462-84
Хворост	Тонкие стволы деревьев толщиной в комле до 4 см, ТУ 463-8-766-79
Прочие лесные ресурсы	
Побеги ивы и других пород	Побеги древесно-кустарниковых пород, используемые для плетения, изготовления мебели (ТУ 56-44-86), заготовки дубильного корья (ГОСТ 6663-74) и т.п.
Новогодние елки	ТУ 56 РСФСР 41 - 81

Таблица 2.3.1.3

Удельный выход продукции недревесных лесных ресурсов с 1000 м³ заготовленной древесины

Дополнительные НЛР, м³	Нормативы в натуральном выражении, м³		Первичная продукция	Норма расхода сырья на единицу продукции	Удельный выход продукции в натуральном выражении из ресурсов, %	
	образование отходов (потенциальные ресурсы)	пригодные к использованию (экономически доступные ресурсы)			потенциальных	экономически доступных
Сучья	110	24	Сырье технологическое, м³	1,3	84,6	18,5
Ветви	90	20	Зелень древесная, т	2,7 – 3,3	30,0	6,7
Кора	100	70	Корье дубильное, т	2,1 – 3,6	39,2	24,8
Пни	30	15	Осмол пневой, т	5,4	5,6	2,8
Хворост	110	77	Хворост разных пород, м³	1,1	100,0	

Заготовка пней (пневого осмола)

Заготовка пней (заготовка пневого осмола) разрешается в лесах любого целевого назначения, где она не может нанести ущерба насаждениям, подросту, несомкнувшимся лесным культурам.

Способ заготовки пневого осмола оговаривается в договоре аренды лесного участка.

Заготовка пневого осмола не допускается в противоэрозионных лесах, на берегозащитных, почвозащитных участках лесов, расположенных вдоль водных объектов, склонов оврагов, а также в молодняках с полнотой 0,8 - 1,0 и несомкнувшихся лесных культурах.

Следует засыпать и заравнивать ямы, оставленные после заготовки пней.

Осмолом пневым сосновым называется здоровая часть зрелого пня и корней сосны, используемая как сырье для получения смолистых веществ. После рубки деревьев пни начинают постепенно разрушаться. Процесс разрушения захватывает, прежде всего, те части пня, которые имеют наименьшую смолистость. Смолистые вещества придают древесине стойкость против гниения. Сначала отгнивают заболонь и мелкие корни. Процесс сгнивания малосмолистой части пня одновременно является процессом созревания пня с точки зрения его, будущего использования для заготовки пневого осмола.

Зрелость пня определяется на вид. Когда заболонная часть отгнила и легко отделяется от ядровой части, пень можно считать созревшим для его использования. Созревшие пни легко поддаются корчевке и очистке. Во время созревания пня происходит его обогащение смолистыми веществами; менее смолистые пни сгнивают полностью. Уже через 15 лет пень считается созревшим для заготовки осмола и в это время на лесосеке остается около 70% всех пней. Если заготовка ведется через 25 лет после рубки, то на бывшей лесосеке сохранится, лишь около 40% от первоначального количества пней. Остаются пни самые крупные и с наиболее высоким содержанием смолистых веществ.

В зависимости от времени пребывания пня в земле после рубки дерева, различают свежие (до 5 лет), приспевающие (5-10 лет) и спелые (более 10 лет) пни.

Процесс созревания соснового осмола зависит от почвенно-климатических и лесоводственных факторов и продолжается, как правило, до 10-15 лет. В южных районах созревание происходит быстрее, в северных – медленнее. На сухих почвах созревание происходит медленнее, чем в почвах с достаточной влажностью.

Дольше всего сохраняются на вырубке пни с большим ядром; количество таких пней зависит от характеристики срубленного древостоя.

Заготовка пневого осмола разрешается в лесах любого целевого назначения, где она не может нанести ущерба насаждениям, подросту или молодняку.

Способ заготовки пневого осмола (ручной, тракторный, взрывной и др.) оговаривается в договоре аренды.

Сырьевой базой для заготовки пневого осмола служат:

- невозобновившиеся сосновые вырубки со свежими и сухими почвами;
- хвойные и лиственные молодняки на сосновых вырубках в возрасте до 13 лет, I–IV классов бонитета, с полнотой 0,3–0,7 в хвойных и 0,3–0,8 в лиственных насаждениях, кроме особозащитных участков лесов;
- лесные культуры на сосновых вырубках в возрасте 4–5 лет с приживаемостью 40–50% (для несомкнувшихся культур) и в возрасте 6–12 лет с полнотой 0,4–0,6 при ширине междурядий более 2,5 м;
- сосновые лесосеки ревизионного периода I–IV классов бонитета.

Запасы пневого осмола определяют с использованием параметров, отражённых в таблице 2.3.1.4.

Таблица 2.3.1.4

Объемы сосновых пней по ступеням толщины стволов

Ступени толщины стволов, см	Диаметр пня в коре, см	Двойная толщина коры, см	Диаметр пня без коры, см	Диаметр ядра, см	Объем 1 пня в складочных, м³	Количество пней в 1 складочном, м³	Объем пня, (%) от объема ствола по разрядам высот		
							1	2	3
16	19	2,7	16,3	7,3	0,013	77	5,9	6,5	7
20	23,6	3,6	20	10,4	0,019	53	5,1	5,6	6
24	28,2	4,6	23,6	13,4	0,030	33	5,3	5,7	6,2
28	32,8	5,8	27	16,2	0,043	23	5,4	5,8	6,4
32	37,4	6,6	30,8	19,3	0,060	17	5,5	6	6,5
36	42	7,6	34,4	22,3	0,079	13	5,6	6,1	6,6
40	46,6	8,6	38	25,3	0,101	10	5,8	6,3	6,8
44	51,2	9,5	41,7	28,4	0,127	8	5,9	6,4	7
48	55,8	10,6	45,2	31,3	0,154	6	6	6,5	7,1
52	60,4	11,5	48,9	34,4	0,186	5	6,1	6,7	7,2
56	65	12,2	52,8	37,6	0,222	5	6,3	6,8	7,4
60	69,6	13,1	56,5	40,7	0,290	4	6,4	7	7,5

В соответствии с законом Иркутской области от 10.12.2007 г. № 118-оз (в ред. от 08.05.2009 г. № 21-оз) «О порядке заготовки и сбора гражданами недревесных лесных ресурсов для собственных нужд», заготовка (выкопка) пней осуществляется на вырубках, а также на лесных участках, подлежащих расчистке от лесных насаждений, - квартальных просеках, минерализованных полосах, противопожарных разрывах, трассах противопожарных и лесохозяйственных дорог и других площадях, где не требуется сохранения подроста и насаждений.

Заготовка бересты

Заготовка бересты допускается с растущих деревьев на отведенных в рубку лесных насаждениях за 1-2 года до рубки, на лесных участках, подлежащих расчистке (квартальные просеки, минерализированные полосы, противопожарные разрывы, трассы противопожарных и лесохозяйственных дорог и другие площади, где не требуется сохранение насаждений), а также со свежесрубленных деревьев на лесосеках при проведении выборочных и сплошных рубок.

Заготовка бересты с растущих деревьев производится в весенне-летний и осенний период без повреждения луба. При этом используемая для заготовки часть ствола не должна превышать половины общей высоты дерева.

Заготовка бересты с сухостойных и валежных деревьев производится в течение всего года.

Запрещается рубка деревьев для заготовки бересты.

Выход бересты приведён в таблице 2.3.1.5.

Таблица 2.3.1.5

Выход бересты с 1 м³ стволовой древесины, кг

Наименование сортиментов	Диаметр, см	Выход бересты	
		в свежеснятом виде	в воздушно-сухом виде
Деловая крупная	26 и более	6,3	3,8
Деловая средняя	14 – 24	7,2	4,3
Деловая мелкая	13	2,2	1,3
Дрова	12 и менее	2,1	1,2

Заготовка коры деревьев и кустарников

Заготовка коры деревьев и кустарников осуществляется одновременно с рубкой деревьев и кустарников в течение всего года. Ивовое корье заготавливается в весенне-летний период.

Для заготовки ивового корья пригодны кустарниковые ивы в возрасте 5 лет и старше, древовидные - 15 лет и старше.

Заготовка хвороста

Хворостом являются срезанные тонкие стволы деревьев диаметром в комле до 4 см, а также срезанные вершины, сучья и ветви деревьев.

Сбор хвороста разрешается только со срубленных деревьев (Закон Иркутской области от 10.12.2007 № 118-оз).

Заготовка веточного корма

Веточным кормом называют ветви толщиной до 1,5 см, заготовленные из побегов лиственных и хвойных пород и предназначенные на корм скоту.

Заготавливают веточный корм из побегов лиственных пород в основном летом, хвойных пород - круглогодично.

Заготовка веточного корма производится со срубленных деревьев при проведении выборочных и сплошных рубок.

Запас веточного корма в сосновых и осиновых молодняках приведён в таблице 2.3.1.6.

Таблица 2.3.1.6

Запас веточного корма в сосновых и осиновых молодняках, т/га

Высота, м	Полнота					
	0,4 и ниже		0,5-0,7		0,8-1,0	
	сосна	осина	сосна	осина	сосна	осина
До 5	0,1	0,8	-	0,7	-	0,4
6-10	2,0	0,8	1,6	0,7	0,3	0,5
11-20	2,5	0,4	2,1	0,1	0,1	0,1

Заготовка еловых, пихтовых, сосновых лап

Заготовка еловых, пихтовых, сосновых лап разрешается только со срубленных деревьев на лесосеках при проведении выборочных и сплошных рубок.

Заготовка древесной зелени

К древесной зелени относятся листья, почки, хвоя и побеги хвойных и лиственных пород с диаметром до 8 мм у основания.

Заготовка древесной зелени для производства хвойно-витаминной муки разрешается только со срубленных деревьев на лесосеках при проведении выборочных и сплошных рубок.

Для производства пихтового масла разрешается ручная заготовка древесной зелени (пихтовых лап) в спелых пихтовых насаждениях в весенне-летний период с растущих деревьев диаметром не менее 18 см путем обрезки веток острыми инструментами на протяжении не более 30% живой кроны. При этом срезы сучьев должны быть косыми и гладкими, без отлупов, расщепов, задиров и надломов, а длина оставляемых на деревьях оснований сучьев должна быть не менее 30 см.

Повторная заготовка пихтовых лап в одних и тех же насаждениях допускается не ранее чем через 4 - 5 лет.

Определение запасов древесной (технической) зелени производят с использованием нормативно-справочных таблиц по Сибирскому федеральному округу, приведённых в «Руководстве по учету и оценке второстепенных лесных ресурсов и продуктов побочного лесопользования», 2003 г. (таблицы 2.3.1.7 - 2.3.1.9).

Таблица 2.3.1.7

Масса кроны и ее частей для хвойных древесных пород Сибирского федерального округа, кг (сырой вес)

Диаметр дерева, см	Крона в целом, кг	Ветки		Хвоя		Древесная зелень	
		кг	% от кроны	кг	% от кроны	кг	% от кроны
Сосна							
8	3	1,5	50	1,5	50	2,7	90
12	9	5	53	4	47	8	80
16	20	13	63	7	37	14	70
20	36	24	67	12	33	23	63
24	56	40	71	16	29	33	59
28	85	62	73	23	27	45	53
32	126	95	75	31	25	63	50
36	184	144	78	40	22	88	48
40	243	194	80	49	20	109	45
44	304	249	82	55	18	134	44
48	371	304	82	67	18	160	43
Лиственница сибирская							
8	6	3	50	3	50	6	100
12	13	7	54	6	46	11	82
16	23	14	61	9	39	15	67
20	36	23	64	13	36	21	57
24	52	35	67	17	33	26	50
28	73	50	68	23	32	33	45

Диаметр дерева, см	Крона в целом, кг	Ветки		Хвоя		Древесная зелень	
		кг	% от кроны	кг	% от кроны	кг	% от кроны
32	96	68	71	28	29	39	41
36	122	88	72	34	28	46	38
40	152	111	73	41	27	53	35
44	184	136	74	48	26	61	33
48	230	172	75	58	25	71	31
Пихта сибирская							
8	6	2,2	36	3,8	64	4,7	78
12	14	7	50	7	50	9	66
16	28	17	59	11	41	16	58
20	40	25	62	15	38	22	54
24	57	37	65	20	35	30	52
28	79	52	66	27	34	40	50
32	100	67	67	33	33	50	50

Для определения запаса технической зелени на 1 га нужно знать среднее число деревьев на 1 га данного насаждения и распределение их по ступеням толщины.

Если таких данных нет, необходимо заложить пробные площади размером 0,5 га и, пересчитав деревья, определить среднее число деревьев каждой ступени толщины на 1 га. Умножив полученное число на выход технической зелени с одного дерева, определяют запас ее на 1 га, а затем и ресурсы на всей площади сырьевой базы. При расчетах можно исходить также из среднего количества технической зелени на 1 м3 стволовой массы определенной древесной породы.

По содержанию коры, хвои (листьев), древесины, неорганических и органических примесей древесная зелень должна удовлетворять требованиям ГОСТ 21769-84.

Таблица 2.3.1.8

Масса кроны и ее частей березы, кг (сырой вес)

Диаметр дерева, см	Крона в целом, кг	Ветки		Листья	
		кг	% от кроны	кг	% от кроны
4	1,2	0,8	67	0,4	33
8	6	4,2	70	1,8	30
12	13	9,6	74	3,4	26
16	25	19	76	6	24
20	40	31	77	9	23

Таблица 2.3.1.9

Фракционный состав древесной зелени (сырой вес)
для древесных пород Сибирского федерального округа

Ветка		Фракция ветки, %%		
диаметр, мм	вес, грамм	Хвоя, листья	кора	древесина
Сосна				
2	2	83	13	4
4	6	72	19	9
6	13	60	24	16
8	21	48	28	24
10	38	37	31	32
Лиственница сибирская				
2	2	75	20	3
4	6	60	17	7
6	13	45	24	25
8	23	36	31	24
10	39	27	38	37
Ель сибирская				
2	2	87	10	3
4	4	76	17	7
6	9	61	24	25
8	17	45	31	24
10	27	25	38	37
Пихта сибирская				
2	2	78	17	5
4	6	58	27	15
6	12	42	33	25
8	17	29	40	31
10	26	20	44	36
Береза				
2	2	76	18	6
4	7	59	23	18
6	15	43	27	30
8	30	27	30	43
10	51	15	31	54

Определение запасов сосновых и еловых лап производится с использованием региональных нормативно-справочных таблиц (таблица 2.3.1.10).

Таблица 2.3.1.10

Масса хвойной лапки

D=1,3 м, см	Масса хвойной лапки с одного дерева в зависимости от разряда высот, кг				
	Ia	I	II	III	IV
Масса сосновой лапки					
12	13	12	11	10	9
16	20	18	17	15	14
20	28	25	23	21	19
24	34	31	29	27	25
28	41	38	36	32	29
32	48	44	41	37	34
36	54	48	46	42	38
40	61	56	51	48	43
44	66	60	57	52	47
48	72	67	61	56	52
52	77	72	66	60	56
56	82	76	70	66	59
Масса еловой лапки					
8	10	9	8	7	7
12	21	18	16	15	13
16	38	31	44	24	20
20	63	53	29	37	31
24	86	72	60	50	42
28	125	104	80	67	56
32	150	126	105	88	67
36	195	163	125	104	87
40	229	192	146	123	103
44	269	224	172	144	110
48	289	239	200	167	128
52	331	276	232	177	148

Заготовка елей и (или) других хвойных пород для новогодних праздников

Заготовка елей и (или) деревьев других хвойных пород для новогодних праздников гражданами, юридическими лицами осуществляется в исключительных случаях, предусмотренных законами субъектов Российской Федерации, на основании договоров купли-продажи лесных насаждений без предоставления лесных участков согласно части 4.1 статьи 32 Лесного кодекса Российской Федерации.

Заготовка елей и (или) деревьев других хвойных пород для новогодних праздников в первую очередь производится на специальных плантациях, лесных участках, подлежащих расчистке (квартальные просеки, минерализированные полосы, противопожарные разрывы, трассы противопожарных и лесохозяйственных дорог и другие площади, где не требуется сохранения подроста и насаждений).

Допускается заготовка елей и (или) деревьев других хвойных пород для новогодних праздников из вершинной части срубленных елей.

Заготовка мха, лесной подстилки, опавших листьев, камыша, тростника и подобных лесных ресурсов

Заготовка мха, лесной подстилки, опавших листьев, камыша, тростника производится с целью их использования в качестве вспомогательного материала для строительства, а также корма и подстилки для сельскохозяйственных животных или приготовления компоста. При их заготовке не должен быть нанесен вред окружающей природной среде.

Способы и нормы заготовки мха определяются в договоре аренды лесного участка.

Заготовка мха с помощью бензопил осуществляется только под контролем работников лесничества или лесопарка.

Сбор лесной подстилки и опавшего листа разрешается производить на одной и той же площади не чаще одного раза в пять лет. Сбор подстилки должен производиться частично, без углубления на всю ее толщину.

Сбор лесной подстилки должен производиться в конце летнего периода, но до наступления листопада, чтобы опадание листвы и хвои создало естественное удобрение лесной почвы.

Запрещается сбор подстилки в лесах, выполняющих функции защиты природных и иных объектов.

Заготовка (выкопка) деревьев, кустарников и лиан на лесных участках

Заготовка (выкопка) деревьев на лесных участках может проводиться в хвойных и лиственных насаждениях в возрасте до 20 лет, в кедровых насаждениях и насаждениях твердолиственных пород семенного происхождения - до 40 лет.

Заготовка (выкопка) кустарников подлеска на лесных участках может проводиться в насаждениях с подлеском средней или высокой густоты и преобладанием в его составе заготавливаемого вида. Число оставшихся кустов заготавливаемого вида после выкопки не должно быть менее 1000 штук на гектар.

Следует засыпать и заравнивать ямы, оставленные после заготовки (выкопки) деревьев, кустарников и лиан.

Заготовка веников, ветвей и кустарников для метел и плетения

Заготовка ветвей и кустарников лиственных пород для метел и плетения производится на лесных участках, подлежащих расчистке (квартальные просеки, противопожарные разрывы, трассы противопожарных и лесохозяйственных дорог, сенокосы, линии электропередачи, зоны затопления и другие площади, где не требуется сохранения подроста и насаждений), а также со срубленных деревьев на лесосеках при проведении выборочных и сплошных рубок.

2.3.2. Сроки использования лесов для заготовки и сбора недревесных лесных ресурсов

Заготовка и сбор недревесных лесных ресурсов осуществляются на принципах обеспечения многоцелевого, рационального, непрерывного, неистощительного использования лесов для удовлетворения потребностей общества в лесах и лесных ресурсах.

В соответствии с частью 3 статьи 72 ЛК РФ договор аренды лесного участка, находящегося в государственной или муниципальной собственности, для заготовки и сбора недревесных лесных ресурсов заключается на срок от десяти до сорока девяти лет.

Граждане имеют право свободно и бесплатно пребывать в лесах и для собственных нужд осуществлять заготовку и сбор недревесных лесных ресурсов, за исключением елей и деревьев других хвойных пород для новогодних праздников.

2.4. Нормативы и параметры разрешенного использования лесов для заготовки пищевых лесных ресурсов и сбора лекарственных растений

Нормативы, параметры и сроки разрешённого использования лесов устанавливаются в соответствии со ст. 34 ЛК РФ и «Правилами заготовки пищевых, лесных ресурсов и сбора лекарственных растений», утвержденными приказом Рослесхоза от 05.12.2011 № 511, и регулируют отношения при заготовке пищевых лесных ресурсов и сборе лекарственных растений, за исключением сбора этих видов ресурсов для собственных нужд граждан.

Граждане, юридические лица осуществляют заготовку пищевых лесных ресурсов и сбор лекарственных растений на основании договоров аренды лесных участков.

Заготовленные пищевые лесные ресурсы и лекарственные растения являются, согласно части 1 статьи 20 Лесного кодекса Российской Федерации, собственностью арендатора лесного участка.

Граждане, юридические лица, которым предоставлено право использования лесов для заготовки пищевых лесных ресурсов и сбора лекарственных растений, должны применять способы и технологии, исключающие истощение имеющихся ресурсов.

Заготовка пищевых лесных ресурсов и сбор лекарственных растений могут ограничиваться в соответствии со статьей 27 Лесного кодекса Российской Федерации.

Заготовка пищевых лесных ресурсов и сбор лекарственных растений для собственных нужд осуществляются гражданами в соответствии со статьей 11 ЛК РФ. Ограничение заготовки гражданами пищевых лесных ресурсов и сбора ими лекарственных растений для собственных нужд может устанавливаться в соответствии со статьей 27 ЛК РФ. К заготовке гражданами пищевых лесных ресурсов и сбору ими лекарственных растений для собственных нужд не применяются части 1, 3 и 4 статьи 34 ЛК РФ.

На территории Иркутской области заготовка пищевых лесных ресурсов и сбор лекарственных растений гражданами для собственных нужд регламентируется законом Иркутской области от 10.12.2007 № 119-оз «О порядке заготовки пищевых лесных ресурсов и сбора лекарственных растений гражданами для собственных нужд (в ред. от 10.03.2015 № 5-оз).

К пищевым лесным ресурсам относятся дикорастущие плоды, ягоды, орехи, грибы, семена, березовый сок и подобные лесные ресурсы.

Запрещается осуществлять заготовку и сбор грибов и дикорастущих растений, виды которых занесены в Красную книгу Российской Федерации, Красную книгу Иркутской области, или которые признаются наркотическими средствами в соответствии с Федеральным законом от 08.01.1998 г. № 3-ФЗ «О наркотических средствах и психотропных веществах (в ред. от 03.02.2015 № 7-ФЗ)».

2.4.1. Нормативы (ежегодные допустимые объемы) и параметры использования лесов для заготовки пищевых лесных ресурсов и сбора лекарственных растений по их видам

Таблица 2.4.1.1

Параметры использования лесов при заготовке
пищевых лесных ресурсов и сборе лекарственных растений

№ п/п	Вид пищевых лесных ресурсов, лекарственных растений	Единица измерения	Ежегодный допустимый (ориентировочный) объем заготовки
1	2	3	4
Пищевые ресурсы			
1.	Орехи по видам (кедровые орехи)	т	58,2*
2.	Ягоды по видам:		
	Брусника	т	30,2*
	Черника	т	5*
	Голубика	т	5*
	Смородина черная и красная	т	1*
	Малина	т	2*
Итого по ягодам		т	43,2*
3.	Грибы по видам:		
	Груздь	т	12,3*
	Рыжик	т	3*
	Моховик	т	1*
	Маслёнок	т	2*
	Подосиновик	т	1*
	Подберезовик	т	1*
	Опенок	т	1
	Другие виды	т	1
Итого по грибам		т	22,3
4.	Древесные соки (березовый сок)	т	50
5.	Лекарственное сырье	т	339,6

Примечание:

-* - данные варьируют по годам

Заготовка пищевых лесных ресурсов

Заготовка пищевых лесных ресурсов должна вестись способами, не ухудшающими состояние их зарослей. Запрещается вырывать растения с корнями, повреждать листья (вайи) и корневища.

Заготовка кедрового ореха

Всего на территории лесничества учтено 7310 га кедровых насаждений (7% лесопокрытой площади), в том числе без учёта молодняков 3642 га. Выделена орехово-промысловая зона общей площадью 2800 га.

Урожайность кедровых семян зависит от доли участия кедра в составе древостоя и его полноты (таблица 2.4.1.7).

Таблица 2.4.1.7

Параметры групп кедровников

Группы кедровников	Хозяйственная оценка урожайности	Доля участия кедра в составе, ед.	Полнота
I	Высокоурожайные	10-8	1,0-0,6
II	Урожайные	7-6 10-8	1,0-0,5 0,5
III	Среднеурожайные	10-6	0,4-0,3
IV	Низкоурожайные	4-3	1,0-0,3

В таблице 2.4.1.8 приведена биологическая урожайность кедровых насаждений в зависимости от возраста, полноты, бонитета и доли участия кедра в составе насаждения.

Таблица 2.4.1.8

Биологическая урожайность кедровых насаждений Иркутской области, кг на 1 га

Возраст, лет	Полнота	Доля участия кедра в составе насаждений (единиц состава)							
		3	4	5	6	7	8	9	10
III бонитет									
61-80	0,4	11	15	19	23	27	30	34	38
	0,5	14	19	23	28	33	38	42	47
	0,6	16	22	27	33	38	44	50	55
	0,7	19	25	31	37	43	50	56	62
	0,8	21	28	34	41	48	55	62	69
	0,9	22	30	37	44	52	59	67	74
	1,0	24	32	40	48	56	64	72	80
81-100	0,4	43	58	72	86	101	115	130	144
	0,5	53	71	88	106	124	142	159	177
	0,6	62	83	104	124	145	166	186	207
	0,7	70	94	117	140	164	187	211	234
	0,8	77	103	129	155	181	206	232	258
	0,9	84	112	140	167	195	223	251	279
	1,0	90	120	150	180	210	240	270	300
101-120	0,4	50	67	83	100	117	134	150	167
	0,5	62	82	102	123	144	164	184	205
	0,6	72	96	120	144	168	192	216	240
101-120	0,7	81	108	135	163	190	217	244	271
	0,8	90	120	149	179	209	240	270	299
	0,9	104	139	174	209	244	278	313	348
	1,0	112	151	188	228	265	302	343	380
121-140	0,4	56	74	93	112	130	149	167	186
	0,5	68	91	114	137	160	182	205	228
	0,6	80	107	133	160	187	214	240	267
	0,7	91	121	151	181	211	242	272	302
	0,8	100	133	166	200	233	266	300	333
	0,9	108	144	180	216	252	288	324	360
	1,0	116	156	193	232	271	310	348	387
141-160	0,4	57	76	95	114	133	152	171	190
	0,5	70	93	117	140	163	186	210	233
	0,6	82	109	136	164	191	218	246	273
	0,7	92	123	154	185	216	246	277	308
	0,8	102	136	170	204	238	272	306	340
	0,9	110	147	183	220	257	294	330	367
	1,0	118	158	198	237	276	316	356	395
161-180	0,4	53	70	88	106	123	141	158	176
	0,5	65	86	108	130	151	173	194	216
	0,6	76	101	126	152	177	202	228	253
	0,7	86	114	143	172	200	229	257	286
	0,8	94	126	157	189	220	252	283	315
	0,9	102	136	170	205	239	273	307	341
	1,0	110	147	183	220	257	294	330	367
181-200	0,4	47	63	78	94	110	126	141	157
	0,5	58	77	96	116	135	154	174	193
	0,6	68	90	113	136	158	181	203	226
	0,7	77	102	128	154	179	205	230	256
	0,8	86	113	141	169	197	226	254	282
	0,9	91	122	152	183	213	244	274	305
	1,0	98	131	164	197	230	262	295	328
IV бонитет									
61-80	0,4	9	12	15	19	22	25	28	31
	0,5	11	15	19	23	27	30	34	38
	0,6	13	18	22	27	31	36	40	45
	0,7	15	20	25	31	36	41	46	51
	0,8	17	22	28	34	39	45	50	56
	0,9	18	24	30	36	42	48	54	60
	1,0	19	26	32	39	45	52	58	65
81-100	0,4	34	46	57	69	80	92	103	115
	0,5	43	57	71	85	99	114	128	142
	0,6	50	66	83	100	116	133	149	166
	0,7	56	75	93	112	131	150	168	187
	0,8	62	82	103	124	144	165	185	206
	0,9	67	89	111	134	156	178	201	223
	1,0	72	96	120	144	168	192	216	240
101-120	0,4	40	53	66	80	93	106	120	133
	0,5	49	66	82	98	115	131	148	164
	0,6	58	77	96	115	134	154	173	192
	0,7	65	87	108	130	152	174	195	217
	0,8	72	96	119	143	167	191	215	239
	0,9	77	103	129	155	181	206	232	258
101-120	1,0	83	111	139	167	195	222	250	278
121-140	0,4	45	60	74	89	104	119	134	149
	0,5	55	73	91	110	128	146	165	183
	0,6	64	86	107	128	150	171	193	214
	0,7	73	97	121	145	169	194	218	242
	0,8	80	107	133	160	187	214	240	267
	0,9	86	115	144	173	202	230	260	288
	1,0	93	124	155	186	217	248	279	310
141-160	0,4	46	61	76	91	106	122	137	152
	0,5	56	74	93	112	130	149	167	186
	0,6	65	87	109	131	153	174	196	218
	0,7	74	98	123	148	172	197	221	246
	0,8	82	109	136	163	190	218	245	272
	0,9	88	118	147	176	206	265	292	294
	1,0	95	126	158	190	221	253	284	316
161-180	0,4	42	56	70	85	99	113	127	141
	0,5	52	69	86	104	121	138	156	173
	0,6	61	81	101	122	142	162	183	203
	0,7	69	92	114	137	160	183	206	229
	0,8	76	101	126	152	177	202	228	253
	0,9	82	109	136	164	191	218	246	273
	1,0	88	118	147	176	206	255	265	294
181-200	0,4	38	50	63	76	88	101	113	126
	0,5	46	62	77	93	108	124	139	155
	0,6	54	72	90	109	127	145	163	181
	0,7	61	82	102	123	143	164	184	205
	0,8	68	90	113	136	158	181	203	226
	0,9	73	98	122	147	171	196	220	245
	1,0	79	105	131	158	184	210	237	263

Для правильного определения промыслового запаса орехов, необходимо учитывать неизбежные потери при заготовке, транспортировке и потреблении орехов обитателями леса (таблица 2.4.1.9).

Таблица 2.4.1.9

Размер потерь биологического урожая

Группа кедровников	Промысловая урожайность	Потери биологического урожая в %			
		несбитых шишек при околоте	от уничтожения животными и птицами	при переработке и транспортировке	итого
I	65	10	15	10	35
II	55	15	20	10	45
III	45	20	25	10	55
IV	30	25	35	10	70

Определить размеры хозяйственно-возможных объёмов заготовок кедрового ореха и наметить перспективу орехопромысла можно лишь после проведения комплексной оценки кедровых лесов и разделения их на комплексы.

По данным Томского научного центра СО АН, урожайность кедровников в годы с хорошим урожаем увеличивается на 140-150%, а в годы со слабым составляет не более 20% от среднего. Поэтому на участках с биологическим урожаем более 80 кг/га орехозаготовки можно вести 2 года из 10. Участки с урожайностью 41-80 кг/га для промыслового сбора орехов могут вовлекаться лишь в годы с хорошим урожаем, т.е. 1 раз в 10 лет. Участки с урожайностью ниже 40 кг/га в расчёт орехозаготовок не берутся.

Заготовка лесных плодов и ягод

К промысловым относятся заросли ягодников, отвечающие следующим требованиям:

- смородина черная – насаждения от 41 года и старше, с полнотой 0,7 и ниже типов леса: ельники приручейные, ельники травяно-болотные, пихтачи крупнотравно-папоротниковые, березняки крупнотравно-папоротниковые;

- смородина красная – насаждения старше 40 лет, приручейной группы типов леса с полнотой 0,6 и ниже, редины, вырубки пихтарников крупнотравных и разнотравных типов леса в стадии возобновления;

- малина – вырубки сосновые, пихтарниковые крупнотравные и разнотравные.

На территории Ангарского лесничества большое распространение имеют такие ягоды, как брусника, голубика и черника.

Общими требованиями для отнесения выделов с наличием ягодных растений к промысловым являются: площадь (редуцированная) не менее 0,5 га, низкая густота подлеска и наличие подроста не более 2 тыс. шт./га.

Заросли ягодников, не отвечающие критериям промысловых, относятся к резервным и учитываются отдельно. В процессе естественной динамики фитоценозов или в результате проведения специальных мероприятий эти угодья могут получить промысловое значение.

Некоторые из промысловых зарослей смородины, малины и брусники имеют высокие показатели фитомассы, поэтому могут служить основной базой для заготовки побегов и листьев в качестве лекарственного сырья.

Ягодные угодья группируются по трем показателям покрытия ягодными растениями: относительно низкое – 10–40%, среднее – 50–70%, высокое – 80–100%.

Такая группировка позволит эффективно использовать трудовые и материальные ресурсы при заготовке ягод и лекарственного сырья, направляя сборщиков в первую очередь в места с наибольшей концентрацией заготавливаемой продукции.

Расчет запасов ягод в объекте осуществляется с помощью нормативных таблиц биологической урожайности («Руководство по учету и оценке второстепенных лесных ресурсов и продуктов побочного лесопользования», 2003 г.) В зависимости от проективного покрытия биологическая урожайность ягодников колеблется от 70 до 400 кг/га (таблица 2.4.1.2).

Таблица 2.4.1.2

Биологическая урожайность ягодников в Иркутской области (кг/га)

Наименование ягодников	Тип леса	Проективное покрытие в %									
		10	20	30	40	50	60	70	80	90	100
Брусника	Брусничный, лишайниково-брусничный, бруснично-разнотравный	80	110	150	190	220	260	300	330	370	400
	Бруснично-зеленомошный, разнотравно-черничный, зеленомошный, хвощово-зеленомошный	80	110	140	180	210	-	-	-	-	-
	Осоково-разнотравный, разнотравно-зеленомошный	70	110	150	200	240	-	-	-	-	-
	Багульниковый, багульниково-сфагновый, мохово-болотный	80	110	140	170	200	230	-	-	-	-
	Рододендроново-брусничный	110	160	200	200	200	180	-	-	-	-
Черника	Разнотравно-черничный, ольховниково-черничный, брусничный	70	100	130	160	190	220	250	280	310	340
	Багульниковый, долгомошно-зеленомошный	100	140	180	200	200	190	-	-	-	-
	Приручейниковый	60	90	120	140	170	-	-	-	-	-
	Рододендроново-брусничный	70	110	150	160	140	120	-	-	-	-
Голубика	Для всех типов леса	150	170	190	210	230	240	260	280	300	310

На первом этапе промысловой оценки из учтенных площадей ягодников должны быть исключены ягодники, расположенные в зонах техногенного загрязнения. К зонам техногенного загрязнения следует относить полосы леса вдоль автодорог районного, областного и федерального значения шириной 100 м по обе стороны дороги. Другие зоны техногенного загрязнения выявляются для каждого индивидуально.

Последующие этапы промысловой оценки заключаются:

- в подразделении учтенных площадей на промысловые (с урожайностью более 100 кг/га) и резервные (с неустойчивым и слабым плодоношением);

- в определении эксплуатационного (хозяйственного) запаса ягод, который для прогнозных расчетов принимается равным 50% от биологического (показатель слабо изучен);

- в расчете доступности запаса по транспортным условиям.

При промышленной заготовке ягод расстояние 3 км пешего перехода сборщика от путей транспорта до ягодного угодья считается предельным, при большем заготовка становится нерентабельной. В условиях транспортной недоступности территории, особенно для промышленной заготовки брусники и черники, необходима организация временных баз с использованием высоко-проходимых видов транспорта.

Для определения экономической возможности в заготовках ягод и проектирование их объемов в расчет принимаются следующие данные: общая среднегодовая биологическая урожайность ягод, количество сборщиков, выработку при сборе ягод и длительность периода заготовки.

Заготовка грибов

Перечень съедобных грибов, разрешенных к заготовке, определяют отраслевые стандарты. Наиболее распространённые из них приведены в таблице 2.4.1.3

Таблица 2.4.1.3

Наиболее распространенные виды грибов, время и места сбора

Название грибов	Время сбора	Место сбора	Местное название
Строчки	май-июнь	В сосновых лесах на вырубках, пожарищах, на песчаных почвах	
Сморчки	май-июнь	В сосновых и лиственных лесах, в кустарниках	
Белый гриб	июль-август	В сосновых, еловых, березовых лесах	Боровик, беловик, коровка
Рыжик	июль-август	В сосновых и еловых изреженных лесах	Еловик, рядка

Название грибов	Время сбора	Место сбора	Местное название
Сыроежка	июль-август	Во всех лесах, но больше в лиственных	Говорушка, чертополох, горянка
Подберезовик	июль-август	Растет всюду, где есть береза	Черныш, колосовик, обабок
Подосиновик	июль-август	В молодых осинниках и в смешанных лесах с примесью осины	Красноголовик
Масленок	июль-август	В сосняках и мелких молодых сосняках (культурах)	Масляк, челыш, желтяк
Моховик	июль-август	В сосновых борах на тощих торфянисто-песчаных почвах	
Опенок	июль-август	На пнях хвойных и лиственных пород, особенно берёзы	Осенний гриб
Лисичка	июль-август	Увлажненные места в березовых, хвойных и смешанных лесах	Лисица
Валуй	июль-август	Во всех лесах	Бычок, забалуй
Груздь	июль-август	В лиственных и смешанных лесах	Грузель, сухарь
Свинушка	июль-август	В хвойных и лиственных лесах по опушкам	
Волнушка	июль-август	В смешанных и березовых лесах	Волжанка

По пищевой и товарной ценности съедобные грибы подразделяют на четыре категории:

I – белые, грузди (настоящие и желтые), рыжики;

II – подосиновики, подберезовики, маслята, грузди, подгруздки, шампиньоны обыкновенные;

III – моховики, лисички, грузди черные, опята, белянки, валуи, волнушки, шампиньоны полевые, сыроежки, строчки, сморчки;

IV – скрипицы, горькушки, грузди перечные, шампиньоны лесные, свинушки.

Сроки массового появления грибов растянуты во времени, поэтому натурный учет грибоносных площадей по результатам натурной инвентаризации лесного фонда необъективен.

Урожайность и запасы грибов определяются по итогам таблиц классов возраста – таблица «Распределение лесных земель по группам типов леса» и нормативной таблице 2.4.1.4.

Таблица 2.4.1.4

Шкала биологической урожайности грибов в основных группах типов лесорастительных условий

Тип леса	Преобладающая порода	Сезонная урожайность, кг/га			Среднегодовая урожайность, кг/га
		плохая	средняя	хорошая	
Лишайниковый и толокнянковый	с	10	25	50	25
Бруснично-зеленомошный	с	12	30	60	30
Черничниковый	с	16	40	80	40
Вейниково-черничниковый и орляковый	с	18	45	90	45
Бруснично-зеленомошный	б	24	60	120	60
Черничниковый, зеленомошно-черничниковый	б	40	100	200	100
Бруснично-зеленомошный	Ос	20	50	100	50
Черничниковый	Ос	30	75	150	75

На основании таблицы и данных натурной таксации производят расчет ежегодных запасов наиболее ценных в пищевом отношении видов при низком, среднем и высоком урожаях, что дает возможность в каждом году межревизионного периода судить о реальных запасах грибов в зависимости от степени их плодоношения. Критериями для ориентировочной оценки урожайности грибов (включая случаи ретроспективного анализа) по трем категориям могут служить предложения Козьякова (1981):

- низкая – грибы в течение вегетационного периода встречаются единично, приемка грибов заготовительными пунктами не производится, местное население заготавливает грибы в небольшом количестве для собственных нужд;
- средняя – грибы отдельных видов встречаются в большом количестве, работают заготовительные и грибоварные пункты, местное население ведет заготовку грибов для собственных нужд, продажи на рынках и сдачи на заготовительные пункты;
- высокая – грибы в летне-осенний сезон встречаются повсеместно и обильно.

В расчеты не включаются лиственные молодняки до 10-летнего и ельники до 20-летнего возраста (как низкопродуктивные грибные угодья).

Для более полного использования грибных ресурсов учитываются в натуре и включаются в учет не только общеизвестные съедобные грибы, но и мало собираемые населением, имеющие пищевую ценность и высокую урожайность грибы (серушка, груздь черный, лисичка настоящая и др.).

Данные о величине урожаев грибов редуцируются на грибоносную площадь насаждений. Общие биологические запасы грибов определяют по валовому (суммарному) урожаю всех съедобных грибов.

Средняя урожайность грибов на 1 га грибоносной площади составляет 50 кг.

При расчетах эксплуатационных запасов учитывают потери биологического урожая на «червивость». Условно принято для всех видов грибов считать процент «червивости» равным 50%.

Доступные и возможные для заготовок запасы грибов определяются аналогично запасам ягод.

Заготовка лекарственных растений

Комплексная система охраны и воспроизводства лекарственного сырья включает в себя следующие группы мероприятий:

- исследовательские – учет запасов сырья и картирования основных зарослей и массивов важнейших видов лекарственных растений;
- организационные – планирование размеров и районов заготовок в первую очередь для видов с ограниченным распространением и небольшими запасами сырья;
- административные – организация заказников и ограничение сбора для редких видов лекарственного растительного сырья;
- воспитательные – разъяснительная работа о значении лекарственных растений, необходимости охраны лекарственных ресурсов;
- культивационные – окультивирование важнейших видов сырья;
- технические – рациональное ведение заготовок, соблюдение установленных способов и сроков сбора сырья, оставление маточников и подземных частей молодых экземпляров и др.

Из 190 видов лекарственных растений нашей страны, разрешенных к использованию в научной медицине, около 65% составляют дикорастущие, значительная часть которых произрастает в лесах. Кроме того, сотни видов лесных растений используются в народной (традиционной) медицине. При расчётах запасов лекарственного сырья рекомендуется использовать нормативы, указанные в таблицах 2.4.1.5 и 2.4.1.6.

Таблица 2.4.1.5

Запас лекарственного сырья на 1 га (в кг воздушно-сухой/сырой вес)

Вид лекарственного сырья	Проективное покрытие, в %							
	10	20	30	40	50	60	70	80
Брусника: - надземная фитомасса	360 770	720 1540	1080 2300	1450 3080	1790 3800	2170 4620	3530 5390	2890 6160
- листья	330 530	500 1060	750 1590	1000 2130	1240 2620	1500 3190	1750 3720	1990 4250
Толокнянка: - надземная фитомасса	740 1480	1480 2950	2210 4430	2960 5920	3570 7150	4180 8360	4790 9580	6400 10800
- листья	520 1040	1040 2070	1550 3100	2070 4140	2500 5000	2930 5850	3350 6700	3780 7560
Черника: - листья	50 120	100 240	150 360	190 480	240 600	290 720	340 840	390 970

Таблица 2.4.1.6

Ориентировочный процент выхода воздушно-сухого сырья из свежесобранных лекарственных растений

№ п/п	Название растения	Вид сырья	Выход воздушно-сухого сырья, %			
			экспери-ментальные данные	справочник по заготов-кам, 1985 г	другие литературные данные	
1	Аир обыкновенный	Корневища	38 + 1	30	25	30
2	Багульник болотный	Трава	-	32-26	-	-
3	Береза повислая (береза белая)	Почки	-	40	30.3	-
4	Бессмертник песчаный	Соцветия	46 + 2	25-30	23-25	33
5	Боярышник	Цветки	-	18-20	-	-
6	Боярышник	Плоды	-	25	-	-
7	Брусника	Листья	56 + 1	45	-	45
8	Валериана лекарственная	Корневища с корнями	35 ± 3	25	22-36	25
9	Калина обыкновенная	Кора	-	40	-	-
10	Кровохлебка лекарственная	Корневища с корнями	-	25	-	-
11	Крушина ломкая	Кора	-	40	37	-
12	Малина обыкновенная	Плоды	-	16-18	20	-
13	Мать-и-мачеха	Листья	18 ± 1	15	19-20	15
14	Можжевельник обыкновенный	Шишко-ягоды	-	30	-	
15	Пижма обыкновенная	Соцветия	-	25	-	-
16	Плаун булавовидный (и др. виды)	Споры	-	6-7	-	-
17	Подорожник большой	Листья	20 ± 1	-	22-23	15
18	Полынь горькая	Трава	-	22	-	-
19	Полынь горькая	Листья	-	24-25	-	-
20	Пустырник сердцелистный	Трава	-	25	-	-
21	Рябина обыкновенная	Плоды	-	-		-
22	Смородина черная	Плоды	-	18-20	-	-
23	Сосна обыкновенная	Почки	-	40	-	-
24	Тимьян ползучий (чабрец)		-	25-30	-	-
25	Сушеница топяная	Трава		23-25	-	-
26	Толокнянка обыкновенная	Листья	60 ± 3	50	-	50
27	Тысячелистник обыкновенный	Трава	0	22	-	-
28	Хвощ полевой	Трава	-	25	-	-
29	Череда трехраздельная	Трава	19 ± 1	15	25	15
30	Черемуха обыкновенная	Плоды	-	42-45	-	-
31	Черника обыкновенная	Плоды	16 ± 1	13	15-18,3	13
32	Чистотел большой	Трава	-	23-25	-	-
33	Шиповник майский (и др. высоковитаминные виды)	Плоды	46 ± 2	32-35	32-35	32
34	Шиповник собачий (и др. низковитаминные виды)	Плоды	58 ± 3	32-35	-	23

Заготовка лекарственных растений допускается в объемах, обеспечивающих своевременное восстановление растений и воспроизводство запасов сырья.

2.4.2. Нормативы количества высверливаемых каналов при заготовке древесных соков (березового сока). Параметры куста (высота, возраст) при заготовке папоротника-орляка

Заготовка березового сока

Более или менее устойчивых сроков начала и окончания соковыделения у берез нет, они зависят от сочетания многих факторов, поэтому фазу начала соковыделения устанавливают, прокалывая шилом кору с захватом древесины на глубину 1–15 см. День появления из проколов первых капель сока открывает фазу соковыделения. Началом соковыделения считается тот день, когда в эту фазу вступит не менее 10% экземпляров, массовое сокодвижение – при 50%.

Окончанием сокодвижения считается день, когда выход сока прекращается примерно у 50% деревьев. Признаки начала брожения – помутнение сока, появление белого налета в каналах и на приспособлениях для сбора сока. Биологическая продолжительность сокодвижения колеблется от 27 до 35 дней, а период подсочки для использования сока в хозяйственных целях – от начала соковыделения до начала брожения – в среднем 15–20 дней.

Заготовка березового сока допускается на участках спелого леса не ранее чем за 5 лет до рубки.

Заготовка березового сока осуществляется способом подсочки в насаждениях, где проводятся выборочные рубки, разрешается с деревьев, намеченных в рубку.

Для подсочки подбираются участки здорового леса I - III классов бонитета с полнотой не менее 0,4 и количеством деревьев на одном гектаре не менее 200 штук. В подсочку назначают деревья диаметром на высоте груди 20 см и более.

Сверление канала производят на высоте 20 - 35 см от корневой шейки дерева. В тех случаях, когда на дереве делается два и более подсочных отверстия, они располагаются на одной стороне ствола на расстоянии 8 - 15 см одно от другого с тем расчетом, чтобы сок стекал в один приемник.

При определении нормы нагрузки дерева, то есть количества высверливаемых в нем каналов, рекомендуется руководствоваться следующими показателями (таблица 2.4.2.1).

Таблица 2.4.2.1

Нормативы количества высверливаемых каналов при заготовке березового сока

Диаметр дерева на высоте груди, см	Количество каналов при подсочке, шт.	Примечание
20-22	1	За год до рубки разрешается подсочка деревьев с диаметром16 см при следующих нормах нагрузки: 16 - 20 см - 1 канал 21 - 24 см - 2 канала 25 см и более - 3 канала
23-27	2	
28 и более	3	

После окончания сезона подсочки отверстия должны быть промазаны живичной пастой или закрыты деревянной пробкой и замазаны варом, садовой замазкой или глиной с известью для предупреждения заболевания деревьев.

В последующие годы каналы сверлят на уровне каналов первого года подсочки с интервалом 10 см в ту или другую сторону по окружности ствола дерева.

Заготовка березового сока должна производиться способами, обеспечивающими сохранение технических свойств древесины.

Заготовка папоротника-орляка

Съедобным побегом папоротника орляка считается целый, не поврежденный побег (ваий), на верхушке которого должно быть не более трех нераспустившихся листков - так называемый «тройничок».

Заготовка сырья папоротника орляка ведется на одном участке в течение 3 - 4 лет. Затем следует перерыв для восстановления заросли: при одноразовом (за сезон) сборе сырья - 2 - 3 года, двухразовом - 3 - 4 года.

Оптимальная высота побегов папоротника-орляка, пригодных к сбору, - от 20 - 25 см до 30 - 40 см в зависимости от района заготовки и условий произрастания. Побеги обламывают у самого основания.

Запрещается вырывать растения с корнями, повреждать листья (вайи) и корневища папоротника.

В таблице 2.4.2.2 приведена средняя продуктивность одного гектара орляковых ценозов.

Таблица 2.4.2.2

Средняя продуктивность 1 га орляковых ценозов

Показатели	Густота стояния вай				
	очень густое	густое	среднее	редкое	очень редкое
Число вай, тыс.шт.	161-200	121-160	81-120	41-80	1-40
Число вай основного слоя, тыс.шт.	81-100	61-80	41-60	21-40	0,5-20
Фитомасса взрослых вай, кг	8500	6600	4700	2800	900
Фитомасса побегов, кг	1350	1000	750	450	150
Фитомасса побегов основного слоя, кг	950	700	520	310	100
Биологический урожай, кг	890	660	490	290	100
Эксплуатационный урожай, кг	620	460	340	200	60
Расчетный размер пользования, кг	310	270	200	120	30

Примечания:

1. Фитомасса побегов - масса в момент созревания урожая.
2. Биологический урожай - масса продукта, произведенного за сезон.
3. Эксплуатационный урожай - масса продукта в промысловом слое (составляет 70% биологического урожая).
4. Расчетный размер пользования - размер допустимого ежегодного пользования

2.4.3. Сроки заготовки и сбора

Заготовка дикорастущих плодов и ягод осуществляется строго в установленные сроки. Сроки заготовки дикорастущих плодов и ягод зависят от времени наступления массового созревания урожая.

Согласно приказу Агентства лесного хозяйства Иркутской области от 06.05.2013 № 9-агпр «О сроках заготовки дикорастущих плодов и ягод гражданами для собственных нужд» начало заготовки дикоросов, расположенных на землях лесного фонда Иркутской области, осуществляется в следующие сроки:

черника, голубика - с 20 июля;

брусника - с 20 августа;

клюква - с 10 сентября.

кедровый орех с 1 сентября.

Оптимальная продолжительность периода заготовки ягод составляет: смородины черной и красной - 15 дней, брусники, клюквы и черники - от 30 до 45 дней, начиная со времени массового созревания плодов.

Заготовка лекарственных растений допускается в объемах, обеспечивающих своевременное восстановление растений и воспроизводство запасов сырья.

Повторный сбор сырья лекарственных растений в одной и той же заросли (угодье) допускается только после полного восстановления запасов сырья конкретного вида растения.

При отсутствии данных о сроках ведения повторных заготовок сырья для какого-либо вида лекарственного растения рекомендуется руководствоваться следующим:

заготовка соцветий и надземных органов («травы») однолетних растений проводится на одной заросли один раз в 2 года;

надземных органов («травы») многолетних растений - один раз в течение 4 - 6 лет;

подземных органов большинства видов лекарственных растений - не чаще одного раза в 15 - 20 лет.

2.4.4. Сроки использования лесов для заготовки пищевых лесных ресурсов и сбора лекарственных растений

Заготовка пищевых лесных ресурсов и сбор лекарственных растений осуществляются на принципах обеспечения многоцелевого, рационального, непрерывного, неистощительного использования лесов для удовлетворения потребностей общества в лесах и лесных ресурсах.

В соответствии с частью 3 статьи 72 ЛК РФ договор аренды лесного участка, находящегося в государственной или муниципальной собственности, для заготовки пищевых лесных ресурсов и сбора лекарственных растений заключается на срок от десяти до сорока девяти лет.

Граждане имеют право свободно и бесплатно пребывать в лесах и для собственных нужд осуществлять заготовку пищевых лесных ресурсов и сбор лекарственных растений.

2.5. Нормативы и параметры разрешенного использования лесов для осуществления видов деятельности в сфере охотничьего хозяйства

Для осуществления видов деятельности в сфере охотничьего хозяйства лесные участки предоставляются юридическим лицам, индивидуальным предпринимателям на основании охотхозяйственных соглашений и договоров аренды лесных участков.

На лесных участках, предоставленных для осуществления видов деятельности в сфере охотничьего хозяйства, допускается создание объектов охотничьей инфраструктуры в соответствии с федеральным законом об охоте и о сохранении охотничьих ресурсов.

Использование гражданами лесов в общедоступных охотничьих угодьях осуществляется без предоставления лесных участков в соответствии со статьей 11 ЛК РФ.

Осуществление видов деятельности в сфере охотничьего хозяйства осуществляется в соответствии с:

Федеральным законом от 24.04.1995 г. № 52-ФЗ «О животном мире» (в ред. от 13.07.2015 № 244-ФЗ);

Федеральным законом от 24.07.2009 г. № 209-ФЗ «Об охоте и о сохранении охотничьих ресурсов и о внесении изменений в отдельные законодательные акты Российской Федерации» (в ред. от14.10.2014 г. № 307-ФЗ с изм., внесенными Постановлением Конституционного Суда РФ от 25.06.2015 г. № 17-П);

приказом МПР России от 16.11.2010 г. № 512 «Об утверждении Правил охоты» (в ред. от 04.09.2014 № 420);

приказом МПР России от 24.12.2010 г. № 560 «Об утверждении видов и состава биотехнических мероприятий, а также порядка их проведения в целях сохранения охотничьих ресурсов;

приказом МПР России от 08.12.2011 г. № 948 «Об утверждении Методики исчисления размера вреда, причиненного охотничьим ресурсам» (в ред. от 22.07.2013 г. № 252);

приказом МПР России от 30.04.2010 г. № 138 «Об утверждении нормативов допустимого изъятия охотничьих ресурсов и нормативов численности охотничьих ресурсов в охотничьих угодьях» (в ред. от 17.06.2014 г. № 267).

законом Иркутской области от 29.12.2007 г. № 145-оз «О правилах использования лесов для осуществления видов деятельности в сфере охотничьего хозяйства в Иркутской области» (в ред. от 31.10. 2013 г. № 81-оз);

законом Иркутской области от 18.06.2010 г. № 46-оз «Об отдельных вопросах в сфере охоты, сохранения охотничьих ресурсов и среды их обитания в Иркутской области» (в ред. от 16.12.2013 № 119-оз).

К охотничьим ресурсам, в отношении которых осуществляется промысловая охота, относятся: лось, косуля, благородный олень, дикий северный олень, кабарга, кабан, бурый медведь, соболь, норка, ондатра, белка, волк, рысь, лисица, росомаха, горностай, колонок, заяц-беляк, рябчик, глухарь, тетерев, белая куропатка, утки.

Согласно Закону Иркутской области от 29.12.2007 г. № 145-оз «О правилах использования лесов для ведения охотничьего хозяйства на территории Иркутской области» при использовании лесов в границах лесного участка, предоставленного для осуществления видов деятельности в сфере охотничьего хозяйства, допускается:

осуществление биотехнических мероприятий (устройство подкормочных площадок, посев кормовых и защитных растений, устройство искусственных гнезд и укрытий для зверей, птиц, отнесенных к объектам охоты (далее - животные), и другие мероприятия, направленные на увеличение численности животных);

содержание и разведение животных в полувольных условиях в соответствии с законодательством;

возведение временных построек (охотничьих избушек, кордонов, вышек, засидок, скрадок, ловушек и других объектов, связанных с ведением охотничьего хозяйства) и осуществление благоустройства лесного участка;

строительство лесных дорог, необходимых для оказания услуг лицам, осуществляющим охоту;

осуществление иных мероприятий в соответствии с законодательством.

Сроки добывания охотничье-промысловых животных установлены приказом МПР России от 16.11.2010 г. № 512 «Об утверждении Правил охоты» (в ред. от 04.09.2014 № 420).

Служба по охране и использованию животного мира Иркутской области по согласованию с Министерством сельского хозяйства Российской Федерации вправе осуществить корректировку сроков добывания объектов животного мира в пределах 2 недель раньше или 2 недель позже установленных Правительством Российской Федерации сроков с учетом изменения сроков миграции и воспроизводственных циклов животных в связи с изменением климатических условий в конкретном году.

Нормы допустимой добычи охотничьих ресурсов на одного охотника в охотничьих угодьях Иркутской области, за исключением особо охраняемых природных территорий федерального значения, при осуществлении любительской, спортивной и промысловой охоты утверждаются Службой по охране и использованию животного мира Иркутской области ежегодно.

Нормы допустимой добычи охотничьих ресурсов в летне-осенние и осенне-зимние сроки охоты 2015-2016 гг. утверждены приказом Службы по охране и использованию животного мира Иркутской области от 13.07.2015 г. № 12-спр «О нормах добычи охотничьих ресурсов в летне-осенние и осенне-зимние сроки охоты 2015-2016 гг. на территории Иркутской области». Они дифференцированы по административным районам (таблица 2.5.1).

Таблица 2.5.1

Нормы допустимой добычи охотничьих ресурсов в летнее-осенние и осеннее-зимние сроки охоты 2015 – 2016 годов, на одного охотника в охотничьих угодьях Иркутской области, за исключением особо охраняемых природных территорий федерального значения, при осуществлении любительской и спортивной охоты

Виды (группы видов) охотничьих ресурсов	Административные районы Иркутской области	Нормы добычи охотничьих ресурсов (особей) на одного охотника (не более)	
		за день охоты	за весь срок (сезон) охоты
1	2	3	4
Белка:	Ангарский, Аларский, Балаганский, Ангарский, Боханский, Заларинский, Зиминский, Иркутский, Куйтунский, Нукутский, Ольхонский, Осинский, Слюдянский, Эхирит-Булагатский, Усольский, Шелеховский, Усть-Илимский	не устанавливаются	50
	Бодайбинский, Катангский, Казачинско-Ленский, Киренский, Мамско-Чуйский, Усть-Кутский, Братский, Жигаловский, Качугский, Нижнеилимский, Нижнеудинский, Тайшетский, Тулунский, Черемховский, Чунский, Усть-Удинский	не устанавливаются	100
Лисица, норка	все районы Иркутской области	не устанавливаются	5
Волк	все районы Иркутской области	не устанавливаются	3
Ондатра	все районы Иркутской области	не устанавливаются	50
Росомаха	все районы Иркутской области	не устанавливаются	1
Горностай, заяц – беляк, колонок	Ангарский, Аларский, Балаганский, Ангарский, Боханский, Заларинский, Зиминский, Иркутский, Куйтунский, Нукутский, Ольхонский, Осинский, Слюдянский, Эхирит-Булагатский, Усольский, Шелеховский	не устанавливаются	5
	Усть-Илимский	не устанавливаются	10
	Бодайбинский, Катангский, Казачинско-Ленский, Киренский, Мамско-Чуйский, Усть-Кутский, Братский, Жигаловский, Качугский, Нижнеилимский, Нижнеудинский, Тайшетский, Тулунский, Черемховский, Чунский, Усть-Удинский	не устанавливаются	20
Рябчик	Все районы Иркутской области (за исключением Усть-Илимского)	5	30
	Усть-Илимский	2	10
Глухари (обыкновенный, каменный)	Ангарский, Аларский, Балаганский, Братский, Ангарский, Боханский, Заларинский, Зиминский, Иркутский, Куйтунский, Нукутский, Ольхонский, Осинский, Слюдянский, Эхирит-Булагатский, Усольский, Шелеховский, Усть-Илимский	1	3
	Бодайбинский, Катангский, Казачинско-Ленский, Киренский, Мамско-Чуйский, Усть-Кутский, Жигаловский, Качугский, Нижнеилимский,	1	5
	Нижнеудинский, Тайшетский, Тулунский, Черемховский, Чунский, Усть-Удинский		
Тетерев	Все районы Иркутской области (за исключением Братского и Усть-Илимского)	2	10
	Братский и Усть-Илимский	1	5
Белая, тундряная и бородатая куропатки	Все районы Иркутской области	2	10
Утки*	Все районы Иркутской области	5	30
Гуси*	Все районы Иркутской области	1	3
Вальдшнеп	Все районы Иркутской области	5	30
Бекас	Все районы Иркутской области	8	30
Кабан	Все районы Иркутской области	не устанавливаются	1

* за исключением редких и находящихся под угрозой исчезновения видов, а также видов и подвидов занесенных в Красную книгу Российской Федерации и Красную книгу Иркутской области

При использовании лесов в границах лесного участка, предоставленного для осуществления видов деятельности в сфере охотничьего хозяйства, устанавливаются следующие требования:

обеспечение охраны объектов животного мира и сохранения их среды обитания в соответствии с законодательством;

недопущение нанесения вреда окружающей среде и здоровью человека;

осуществление биотехнических мероприятий способами, предотвращающими возникновение эрозии почв, исключающими негативное воздействие на состояние и воспроизводство лесов, а также на состояние водных и других природных объектов;

соблюдение правил пожарной безопасности в лесах;

4(1) в случае возникновения лесного пожара - принятие мер в соответствии с законодательством;

(п.4(1) введен Законом Иркутской области от 08.10.2010 № 85-оз; в ред. Закона Иркутской области от 31.10.2013 № 81-оз).

соблюдение санитарных правил в лесах;

недопущение нарушений прав и законных интересов других лиц, использующих леса для других целей, предусмотренных лесным законодательством;

осуществление ухода за лесами;

иные требования в соответствии с законодательством и проектом освоения лесов.

Лимит добычи охотничьих ресурсов утверждается для каждого субъекта Российской Федерации высшим должностным лицом субъекта Российской Федерации (руководителем высшего исполнительного органа государственной власти субъекта Российской Федерации) в срок не позднее 1 августа текущего года на период до 1 августа следующего года.

Лимит добычи охотничьих ресурсов на территории Иркутской области на период до 1 августа 2016 года утвержден указом Губернатора Иркутской области от 21.07.2015 г. № 178-уг «Об утверждении лимита добычи охотничьих ресурсов на территории Иркутской области на период до 1 августа 2016 года».

2.5.1. Перечень и нормы проведения биотехнических мероприятий

Виды и состав биотехнических мероприятий, а также порядок их проведения в целях сохранения охотничьих ресурсов, утверждены приказом Министерства природных ресурсов и экологии РФ от 24 декабря 2010 № 560.

К биотехническим мероприятиям относятся меры по поддержанию и увеличению численности охотничьих ресурсов

В охотничьих угодьях проводятся следующие виды биотехнических мероприятий:

1. Предотвращение гибели охотничьих ресурсов:

1.1. устранение незаконной добычи охотничьих ресурсов, разрушения и уничтожения среды их обитания;

1.2. регулирование численности объектов животного мира, влияющих на сокращение численности охотничьих ресурсов;

1.3. предотвращение гибели охотничьих ресурсов от транспортных средств и производственных процессов;

1.4. предотвращение гибели охотничьих ресурсов от стихийных бедствий природного и техногенного характера, а также непосредственное спасение охотничьих ресурсов при стихийных бедствиях природного и техногенного характера;

1.5. создания в охотничьих угодьях зон охраны охотничьих ресурсов.

2. Подкормка охотничьих ресурсов и улучшение кормовых условий среды их обитания:

2.1. выкладка кормов;

2.2. посадка и культивирование растений кормовых культур;

2.3. создание искусственных водопоев;

2.4. обеспечение доступа к кормам;

2.5. создание сооружений для выкладки кормов;

2.6. устройство кормовых полей.

3. Мелиорация охотничьих угодий, улучшение условий защиты и естественного воспроизводства охотничьих ресурсов:

3.1. создание защитных посадок растений;

3.2. устройство искусственных мест размножения, жилищ, укрытий охотничьих ресурсов;

3.3. создание искусственных водоемов.

4. Расселение охотничьих ресурсов:

4.1. акклиматизация и реакклиматизация охотничьих ресурсов;

4.2. расселение охотничьих ресурсов;

4.3. размещение охотничьих ресурсов в среде их обитания, выращенных в полувольных условиях и искусственно созданной среде обитания.

5. Селекционная работа по формированию определенных половой и возрастной структуры популяций охотничьих ресурсов, а также параметров их экстерьера.

6. Предотвращение болезней охотничьих ресурсов:

6.1. профилактика и лечение инвазионных заболеваний;

6.2. профилактика и лечение инфекционных заболеваний;

6.3. профилактика и лечение эктопаразитарных заболеваний.

Биотехнические мероприятия проводятся в закрепленных и общедоступных охотничьих угодьях.

Проведение биотехнических мероприятий в закрепленных охотничьих угодьях обеспечивается юридическими лицами и индивидуальными предпринимателями, заключившими охотхозяйственные соглашения

Проведение биотехнических мероприятий осуществляется ежегодно, в объеме и составе, определяемом документом внутрихозяйственного охотустройства.

В таблице 2.5.1.1 приведены виды мероприятий биотехнического характера, необходимые для ведения охотничьего хозяйства.

Таблица 2.5.1.1

Рекомендуемые виды биотехнических мероприятий*

№ п/п	Виды мероприятий	Ед. изм.	Ежегодный объём мероприятий
1	2	3	4
1.	Устройство солонцов:		Устанавливаются при охотоустрой стве
	для лося	шт.	
	для зайцев	шт.	
2.	Устройство галечников и порхалищ	шт.	
3.	Подрубка осины, ивы	м3	
4.	Устройство подкормочных площадок	шт.	

2.5.2. Перечень разрешенных для размещения объектов охотничьей инфраструктуры

На лесных участках, предоставленных для осуществления видов деятельности в сфере охотничьего хозяйства, допускается создание охотничьей инфраструктуры в соответствии с Федеральным законом от 24.07.2009 № 209-ФЗ «Об охоте и о сохранении охотничьих ресурсов».

Охотничья инфраструктура включает в себя охотничьи базы, дома охотника, егерские кордоны, иные остановочные пункты, лодочные пристани, питомники диких животных, кинологические сооружения и питомники собак охотничьих пород, стрелковые вышки, тиры, кормохранилища, подкормочные сооружения, прокосы, просеки, другие временные постройки, сооружения и объекты благоустройства, предназначенные для осуществления видов деятельности в сфере охотничьего хозяйства.

К охотничьей инфраструктуре также относятся лесные дороги и другие линейные объекты, необходимые для осуществления видов деятельности в сфере охотничьего хозяйства.

Содержание охотничьей инфраструктуры в закрепленных охотничьих угодьях обеспечивается юридическими лицами и индивидуальными предпринимателями, заключившими охотхозяйственные соглашения.

2.6. Нормативы, параметры и сроки использования лесов для ведения сельского хозяйства

В соответствии со ст. 38 Лесного кодекса РФ леса могут использоваться для ведения сельского хозяйства (сенокошения, выпаса сельскохозяйственных животных, пчеловодства, северного оленеводства, выращивания сельскохозяйственных культур и иной сельскохозяйственной деятельности).

На лесных участках, предоставленных для ведения сельского хозяйства, допускается размещение ульев и пасек, возведение изгородей, навесов и других временных построек.

Граждане, юридические лица осуществляют использование лесов для ведения сельского хозяйства на основании договоров аренды лесных участков.

Для использования лесов гражданами в целях осуществления сельскохозяйственной деятельности (в том числе пчеловодства) для собственных нужд лесные участки предоставляются в безвозмездное пользование или устанавливается сервитут в случаях, определенных Земельным кодексом Российской Федерации и Гражданским кодексом Российской Федерации.

Использование лесов для ведения сельского хозяйства осуществляется в соответствии с приказом Рослесхоза от 05.12.2011 № 509 «Об утверждении Правил использования лесов для ведения сельского хозяйства».

В Правилах использования лесов для ведения сельского хозяйства содержатся общие положения, распространяющие свое действие на любое использование лесов для ведения сельского хозяйства, и специальные требования, определяющие особенности осуществления в лесах отдельных видов сельскохозяйственной деятельности.

В границах прибрежных защитных полос запрещается распашка земель, выпас сельскохозяйственных животных и организация для них летних лагерей, ванн.

На заповедных лесных участках запрещается ведение сельского хозяйства.

На особо защитных участках лесов, за исключением заповедных лесных участков, запрещается ведение сельского хозяйства, за исключением сенокошения и пчеловодства.

2.6.1. Сведения о площадях лесных участков, на которых возможно сенокошение, выпас сельскохозяйственных животных, пчеловодство, северное оленеводство, мараловодство, выращивание сельскохозяйственных культур и иной сельскохозяйственной деятельности, рыбоводство, а также соответствующие нормативы (допустимые объемы)

Использование лесов для сенокошения

Для сенокошения используются нелесные земли, а также необлесившиеся лесосеки, прогалины и другие, не покрытые лесной растительностью земли, до проведения на них лесовосстановления.

В необходимых случаях для сенокошения могут использоваться пригодные для этой цели участки малоценных лесных насаждений, не намеченные под реконструкцию.

Использование лесов для выпаса сельскохозяйственных животных

Для выпаса сельскохозяйственных животных используются нелесные земли, а также необлесившиеся вырубки, редины, прогалины и другие, не покрытые лесной растительностью земли, до проведения на них лесовосстановления.

Выпас сельскохозяйственных животных не допускается на участках:

занятых лесными культурами, естественными молодняками ценных древесных пород, насаждениями с развитым жизнеспособным подростом;

селекционно-лесосеменных, сосновых, елово-пихтовых, ивовых, твердолиственных, орехоплодных плантаций;

с проектируемыми мероприятиями по содействию естественному лесовосстановлению и лесовосстановлению хвойными и твердолиственными породами;

с легкоразмываемыми и развеиваемыми почвами.

Владельцы сельскохозяйственных животных обеспечивают:

огораживание скотопрогонов или пастбища во избежание потрав лесных культур, питомников, молодняков естественного происхождения и других ценных участков леса;

выпас сельскохозяйственных животных пастухом (за исключением выпаса на огороженных участках или на привязи).

Пастьба коз разрешается исключительно на предварительно огороженных владельцами сельскохозяйственных животных лесных участках или на привязи.

Пчеловодство

В качестве кормовой базы для медоносных пчел используются лесные участки, на которых, в составе древесного, кустарникового или травяно-кустарничкового яруса имеются медоносные растения.

Лесные участки для размещения ульев и пасек предоставляются, в первую очередь, на опушках леса, прогалинах и других, не покрытых лесной растительностью землях.

2.6.2. Параметры использования лесов для ведения сельского хозяйства

В таблице 2.6.2 приведены виды пользований с указанием возможного объема их использования.

Таблица 2.6.2

Параметры использования лесов для ведения сельского хозяйства

№ п/п	Виды пользований	Единица измерения	Ежегодный допустимый объем
1	2	3	4
1.	Использование пашни	га	53
2.	Сенокошение	га/тонн	1334/1207
3.	Выпас сельскохозяйственных животных		
	а) в лесу	га/голов	7200/2057
	б) на выгонах, пастбищах	га/голов	244/80
4.	Пчеловодство	тыс. га	Не планируется
	а) медоносы: кипрей	тыс. га	-
	разнотравье	тыс. га	-
	б) медопродуктивность: кипрей	кг/га	-
	разнотравье	кг/га	-
	в) возможное к содержанию количество пчелосемей	количество пчелосемей	-
5.	Северное оленеводство	га/голов	Не планируется
6.	Выращивание сельскохозяйственных культур	га	Не планируется
7.	Иная сельскохозяйственная деятельность		Не планируется

2.6.3. Сроки использования лесов для ведения сельского хозяйства

Использование лесов для ведения сельского хозяйства осуществляется на принципах обеспечения многоцелевого, рационального, непрерывного, неистощительного использования лесов для удовлетворения потребностей общества в лесах и лесных ресурсах.

В соответствии с частью 3 статьи 72 ЛК РФ договор аренды лесного участка, находящегося в государственной или муниципальной собственности, для ведения сельского хозяйства заключается на срок от десяти до сорока девяти лет.

2.7. Нормативы, параметры и сроки использования лесов для осуществления научно-исследовательской и образовательной деятельности

Леса лесничества могут использоваться для осуществления научно-исследовательской деятельности, образовательной деятельности научными организациями, образовательными организациями.

Приказом Федерального агентства лесного хозяйства от 23.12.2011 № 548 утверждены «Правила использования лесов для осуществления научно-исследовательской деятельности, образовательной деятельности».

Использование лесов для осуществления научно-исследовательской деятельности включает в себя осуществление экспериментальной или теоретической деятельности, направленной на получение новых знаний об экологической системе леса, проведение прикладных научных исследований, направленных на применение этих знаний для достижения практических целей и решения конкретных задач в области использования, охраны, защиты, воспроизводства лесов.

К использованию лесов для осуществления образовательной деятельности относится создание и использование на лесных участках полигонов, опытных площадок для изучения природы леса, обучения методам таксации леса, технологии рубок лесных насаждений, работ по охране, защите, воспроизводству лесов и других мероприятий в области изучения, использования, охраны, защиты, воспроизводства лесов, иных компонентов природы, объектов необходимой лесной инфраструктуры для закрепления на практике у обучающихся специальных знаний и навыков.

При использовании лесов для осуществления научно-исследовательской деятельности, образовательной деятельности допускается создание и использование на лесных участках полигонов, опытных площадок для проведения научных исследований изучения природы леса, обучения в области использования, охраны, защиты, воспроизводства лесов с объектами необходимой лесной инфраструктуры.

Использование лесов для научно-исследовательской деятельности, образовательной деятельности осуществляется в соответствии с лесохозяйственным регламентом лесничества, лесопарка, проектом освоения лесов.

Государственные учреждения, муниципальные учреждения, другие научные организации, образовательные организации, использующие леса для научно-исследовательской деятельности, образовательной деятельности, имеют право:

- осуществлять использование лесов в соответствии с условиями договора аренды лесного участка;
- устанавливать специальные знаки, информационные и иные указатели, отграничивающие территорию, на которой осуществляется образовательная деятельность, научно-исследовательская деятельность;
- осуществлять рубку лесных насаждений в научных и образовательных целях;
- создавать согласно части 1 статьи 13 Лесного кодекса Российской Федерации лесную инфраструктуру (лесные дороги, лесные склады и другую);
- осуществлять экспериментальную деятельность по использованию, охране, защите, воспроизводству лесов в целях разработки, опытно-производственной проверки и внедрения результатов научно-исследовательских, опытно-конструкторских работ;
- проводить испытания химических, биологических и иных средств для изучения их влияния на экологическую систему леса;
- создавать и использовать объекты научной и учебно-практической базы;
- иметь другие права, если их реализация не противоречит требованиям законодательства Российской Федерации.

При осуществлении использования лесов для научно-исследовательской деятельности, образовательной деятельности не допускается:

- повреждение лесных насаждений, растительного покрова и почв за пределами предоставленного лесного участка;
- захламление предоставленного лесного участка и территории за его пределами строительным и бытовым мусором, отходами древесины, иными видами отходов;
- загрязнение площади предоставленного лесного участка и территории за его пределами химическими и радиоактивными веществами.

Земли, нарушенные при использовании лесов для научно-исследовательской деятельности, образовательной деятельности, подлежат рекультивации в срок не более 1 года после завершения работ.

На участках с нарушенным почвенным покровом при угрозе развития эрозии почвы должна проводиться рекультивация земель с посевом трав и (или) посадкой деревьев и кустарников на склонах.

Использование лесов для осуществления научно-исследовательской и образовательной деятельности строится на принципах обеспечения многоцелевого, рационального, непрерывного, неистощительного использования лесов для удовлетворения потребностей общества в лесах и лесных ресурсах.

Для осуществления научно-исследовательской и образовательной деятельности лесные участки предоставляются государственным учреждениям, муниципальным учреждениям в постоянное (бессрочное) пользование, другим научным организациям, образовательным организациям – в аренду (ст. 40 ЛК РФ).

В соответствии с частью 3 статьи 72 ЛК РФ договор аренды лесного участка, находящегося в государственной или муниципальной собственности, для осуществления научно-исследовательской и образовательной деятельности заключается на срок от десяти до сорока девяти лет.

2.8. Нормативы, параметры и сроки использования лесов для осуществления рекреационной деятельности

Леса используются для осуществления рекреационной деятельности с целью организации отдыха, туризма, физкультурно-оздоровительной и спортивной деятельности (ст. 41 ЛК РФ).

На лесных участках, предоставленных для осуществления рекреационной деятельности, подлежат сохранению природные ландшафты, объекты животного мира, растительного мира, водные объекты.

Использование лесов для осуществления рекреационной деятельности не должно препятствовать праву граждан пребывать в лесах (ст. 11 ЛК РФ).

Леса для осуществления рекреационной деятельности используются способами, не наносящими вреда окружающей среде и здоровью человека.

Для осуществления рекреационной деятельности в целях организации отдыха, туризма, физкультурно-оздоровительной и спортивной деятельности лица, использующие леса, могут организовывать туристические станции, туристические тропы и трассы, проведение культурно-массовых мероприятий, пешеходные, велосипедные и лыжные прогулки, конные прогулки (верхом и/или на повозках), занятия изобразительным искусством, познавательные и экологические экскурсии, спортивные соревнования по отдельным видам спорта, специфика которых соответствует проведению соревнований в лесу, физкультурно-спортивные фестивали и тренировочные сборы, а также другие виды организации рекреационной деятельности.

2.8.1. Нормативы использования лесов для осуществления рекреационной деятельности (допустимая рекреационная нагрузка по типам ландшафта)

Особенности организации рекреационной деятельности изложены в Правилах использования лесов для осуществления рекреационной деятельности, утвержденных приказом Рослесхоза от 21.02.2012 № 62 «Об утверждении Правил использования лесов для осуществления рекреационной деятельности».

При определении размеров лесных участков, выделяемых для осуществления рекреационной деятельности, необходимо руководствоваться оптимальной рекреационной нагрузкой на лесные экосистемы при соблюдении условий не нанесения ущерба лесным насаждениям и окружающей среде.

Расчетная величина рекреационной емкости определяется на основании предельно допустимых единовременных рекреационных нагрузок на природные комплексы территории парка лесничества. Нормы допустимых рекреационных нагрузок принимаются в соответствии с «Временной методикой определения рекреационных нагрузок на природные комплексы при организации туризма, экскурсий, массового повседневного отдыха и временные нормы этих нагрузок» (М., Госкомлес СССР, 1987).

Рекреационная нагрузка определяется количеством людей, отдыхающих на единице площади лесов (1 га) в определенный промежуток времени (час, день, месяц, сезон, год). Допустимая рекреационная нагрузка - это нагрузка, не превышающая восстановительных способностей лесных биогеоценозов при неопределенно длительном ее воздействии. Она приводит в основном к слабым нарушениям, т.е. вносит незначительные изменения в отдельные элементы биогеоценозов, не изменяя их структурную и функциональную устойчивость. Для устранения последствий антропогенного воздействия не требуется целенаправленного лесоводственного вмешательства.

Предельно допустимая рекреационная нагрузка - максимальная нагрузка, при которой биогеоценоз сохраняет свою жизнеспособность, приводит к существенным изменениям в структуре биогеоценоза, но не нарушает его функциональную устойчивость. Для устранения последствий требуется или периодическое снятие нагрузок, или активное лесоводственное вмешательство.

Чрезмерная рекреационная нагрузка приводит к необратимым изменениям отдельных элементов биогеоценоза, постепенной потере его структурной, функциональной и позиционной устойчивости.

Ландшафтная таксация лесов лесничества, при которой определяются группы и типы ландшафтов, даётся оценка биологической устойчивости насаждений, оценка рекреационной деградации лесной среды, санитарно-гигиеническая оценка лесных участков, оценка эстетической ценности лесных участков, не проводилась.

Региональные нормы допустимых рекреационных нагрузок на леса Иркутской области отсутствуют. В качестве ориентиров рекомендуется использовать нормы, приведённые в таблице 2.8.1.

Таблица 2.8.1

Нормы допустимых рекреационных нагрузок на 1 га лесного фонда, чел./га (Общесоюзные нормативы для таксации лесов: Справочник, М., 1992)

Протяжённость дорожной сети на 1000 га лесного фонда, км	Преобладающие породы			
	Е, П	С, Л, К	Ос, Ив, Т	Б
1	2	3	4	5
Молодняки				
До 10	0,7/0,6	1,1/0,7	1,3/-	1,4/0,8
11-15	0,8/0,7	1,3/0,8	1,5/-	1,7/0,9
16-20	0,9/0,8	1,5/0,9	1,8/-	1,9/1,0
21-25	1,0/0,9	1,6/1,0	1,9/-	2,1/1,1
Более 25	1,1/0,9	1,8/1,1	2,1/-	2,2/1,2
Средневозрастные и приспевающие насаждения				
До 10	1,0/0,8	1,5/0,9	1,7/-	1,8/1,0
11-15	1,2/0,9	1,8/1,1	2,0/-	2,1/1,2
16-20	1,4/1,0	2,0/1,2	2,3/-	2,9/1,3
21-25	1,5/1,1	2,2/1,3	2,5/-	2,7/1,4
Более 25	1,6/1,2	2,4/1,4	2,7/-	2,5/1,5
Спелые и перестойные насаждения				
До 10	0,9/0,7	1,3/0,8	1,5/-	1,6/0,9
11-15	1,1/0,8	1,5/0,9	1,8/-	1,9/1,0
16-20	1,2/0,9	1,8/1,0	2,0/-	2,2/1,2
21-25	13/1,0	1,9/1,1	2,2/-	2,4/1,3
Более 25	1,4/1,1	2,1/1,2	2,4/-	2,6/1,4

Примечание:

В числителе - на дренированных почвах (A_1, A_2, A_3, B_2, B_3, C_2, C_3, D_2, D_3), в знаменателе - на избыточно-увлажнённых почвах (A_4, A_5, B_4, B_5, C_4, C_5).

Предельно допустимые рекреационные нагрузки: для насаждений с преобладанием сосны в типах условий местопроизрастания A_1 - 0,4, A_2 - 0,8 чел./га; для насаждений с преобладанием берёзы в типах условий местопроизрастания A_2 - 0,9 чел./га.

При переводе данных шкалы в чел. ч/га их умножают на 8.

Для применения данных шкалы в холмистой и горной местности их перемножают на коэффициенты: при крутизне склона 4-10 градусов коэффициент 0,8, 11-15 - 0,6, 16 и более - 0,5.

Протяжённость дорожной сети приведена для условий комплексного благоустройства территории лесных массивов.

В процессе лесоустройства Ангарского лесничества ландшафтная таксация лесов не проводилась.

Не выполнялось в лесничестве и специальных исследований по учету посетителей в разрезе лесных участков, функциональных зон по категориям посетителей, сезонам года, часам в течение светлого времени суток и другим параметрам

с целью определения рекреационной нагрузки на лес.

2.8.2. Перечень кварталов и (или) частей кварталов зоны рекреационной деятельности, в том числе перечень кварталов и (или) их частей в которых допускается возведение физкультурно-оздоровительных, спортивных и спортивно-технических сооружений

Лесным кодексом Российской Федерации (частью 2 статьи 41) допускается при осуществлении рекреационной деятельности в лесах возведение временных построек на лесных участках и осуществление их благоустройства.

Если в плане освоения лесов на территории субъекта Российской Федерации (лесном плане субъекта Российской Федерации) определены зоны планируемого освоения лесов, в границах которых предусматриваются строительство, реконструкция и эксплуатация объектов для осуществления рекреационной деятельности, на соответствующих лесных участках допускается возведение физкультурно-оздоровительных, спортивных и спортивно-технических сооружений.

Лесным планом Иркутской области в Ангарском лесничестве осуществление рекреационной деятельности предусмотрено на площади 134 га.

Перечень кварталов и (или) частей кварталов пригодных для осуществления рекреационной деятельности приведен в таблице 1.2.1.

2.8.3. Функциональное зонирование территории зоны рекреационной деятельности

Границы функциональных зон зоны рекреационной деятельности Лесным планом в Ангарском лесничестве не установлены.

2.8.4. Перечень временных построек на лесных участках и нормативы их благоустройства

В соответствии со статьей 21 Лесного кодекса Российской Федерации для осуществления рекреационной деятельности допускается строительство, реконструкция и эксплуатация объектов, не связанных с созданием лесной инфраструктуры, на землях лесного фонда.

Перечень объектов, не связанных с созданием лесной инфраструктуры, для защитных лесов, эксплуатационных лесов, резервных лесов» утвержден распоряжением Правительства Российской Федерации от 27.05.2013 № 849-р (в ред. распоряжения Правительства РФ от 29.12.2014 № 2761-р).

Для осуществления рекреационной деятельности в защитных лесах, эксплуатационных и резервных лесах, за исключением особо защитных участков лесов, в Ангарском лесничестве возможно создание:

- площадок для игр (детская), отдыха, занятий спортом, установки мусоросборников;
- форм малых архитектурных (некапитальное нестационарное сооружение, включая беседки, ротонды, веранды, дровницы, навесы, объекты мелкорозничной торговли, попутного бытового обслуживания и питания, остановочные павильоны);
- элементов благоустройства лесного участка (пешеходная дорожка с мягким покрытием, георешетка, устройство для оформления озеленения, фонарь, скамейка, мостик, настил, малогабаритный (малый) контейнер-мусоросборник, урна, физкультурный снаряд (тренажер), наземная туалетная кабина);
- построек временных, используемых в рекреационных целях.

В более далекой перспективе, за пределами срока действия настоящего регламента, при условии выделения в лесничестве зоны рекреационного использования станет возможным возведение в эксплуатационных лесах, за исключением особо защитных участков лесов, физкультурно-оздоровительных, спортивных и спортивно-технических сооружений. Таких как:

бассейн крытый для плавания;
бассейн открытый искусственный;
велодром;
велотрек;
зал спортивный;
канализация;
каток с искусственным льдом крытый;
каток с искусственным льдом открытый;
кемпинг;
комплекс открытых плоскостных спортивных сооружений;
комплекс физкультурно-оздоровительный;
комплекс физкультурных сооружений;
корт теннисный;
котельная;
манеж легкоатлетический;
пирс;
площадка спортивная;
подстанция трансформаторная всех классов напряжения;
поле для гольфа;
поле для стрельбы из лука;
поле футбольное;
пристань;
сеть тепловая;
сооружение спортивное;
стадион;
стрельбище для пулевой стрельбы;
стрельбище для стендовой стрельбы;
тир;
трибуна стадиона с подтрибунными помещениями;
трибуна стадиона;
эллинг для хранения катеров и лодок.

Размещение временных построек, физкультурно-оздоровительных, спортивных и спортивно-технических сооружений допускается, прежде всего, на участках, не занятых деревьями и кустарниками, а при их отсутствии - на участках, занятых наименее ценными лесными насаждениями, в местах, определенных в проекте освоения лесов.

В соответствии с частью 6 статьи 21 Лесного кодекса Российской Федерации лица, использующие лесные участки для осуществления рекреационной деятельности обязаны рекультивировать земли, которые использовались для строительства, реконструкции и (или) эксплуатации объектов, не связанных с созданием лесной инфраструктуры.

2.8.5. Сроки использования лесов для осуществления рекреационной деятельности

Использование лесов для осуществления рекреационной деятельности строится на принципах обеспечения многоцелевого, рационального, непрерывного, неистощительного использования лесов для удовлетворения потребностей общества в лесах и лесных ресурсах.

Для осуществления рекреационной деятельности лесные участки предоставляются государственным учреждениям, муниципальным учреждениям в постоянное (бессрочное) пользование, другим лицам - в аренду.

В соответствии с ч. 3 ст.72 ЛК РФ договор аренды лесного участка, находящегося в государственной или муниципальной собственности, для осуществления рекреационной деятельности заключается на срок от десяти до сорока девяти лет.

2.9. Нормативы, параметры и сроки использования лесов для создания лесных плантаций и их эксплуатации

Согласно статье 42 ЛК РФ создание лесных плантаций и их эксплуатация представляют собой предпринимательскую деятельность, связанную с выращива-нием лесных насаждений определенных пород (целевых пород) искусственного происхождения, за счет которых обеспечивается получение древесины с заданными характеристиками.

Лесные плантации могут создаваться на не покрытых лесной растительностью и нелесных землях. На лесных плантациях проведение рубок лесных насаждений и осуществление подсочки лесных насаждений допускается без ограничений.

Не допускается создание лесных плантаций в защитных лесах и на особо защитных участках лесов (приказ Рослесхоза от 14.12.2010 г. № 485 «Об утверждении Особенностей использования, охраны, защиты, воспроизводства лесов, расположенных в водоохранных зонах, лесов, выполняющих функции защиты природных и иных объектов, ценных лесов, а также лесов, расположенных на особо защитных участках лесов»).

Использование лесов для создания лесных плантаций и их эксплуатации осуществляется на принципах обеспечения многоцелевого, рационального, непрерывного, неистощительного использования лесов для удовлетворения потребностей общества в лесах и лесных ресурсах.

Гражданам, юридическим лицам для создания лесных плантаций и их эксплуатации лесные участки предоставляются в аренду в соответствии с Лесным кодексом Российской Федерации, земельные участки - в соответствии с земельным законодательством.

В соответствии с частью 3 статьи 72 ЛК РФ договор аренды лесного участка, находящегося в государственной или муниципальной собственности, для создания лесных плантаций и их эксплуатации заключается на срок от десяти до сорока девяти лет.

2.10. Нормативы, параметры и сроки использования лесов для выращивания лесных плодовых, ягодных, декоративных растений и лекарственных растений

Выращивание лесных плодовых, ягодных, декоративных растений, лекарственных растений (ст. 39 ЛК РФ) представляет собой предпринимательскую деятельность, связанную с получением плодов, декоративных растений, лекарственных растений и подобных лесных ресурсов.

Правила использования лесов для выращивания лесных плодовых, ягодных, декоративных растений, лекарственных растений утверждены приказом Рослесхоза от 05.12.2012 № 510.

На лесных участках, используемых для выращивания лесных плодовых, ягодных, декоративных растений, лекарственных растений, допускается размещение временных построек, создание лесной инфраструктуры.

Для выращивания лесных плодовых, ягодных декоративных растений, лекарственных растений используют, в первую очередь, нелесные земли из состава земель лесного фонда, а также невозобновившиеся вырубки, прогалины и другие, не покрытые лесной растительностью земли, на которых невозможно естественное возобновление леса до посадки на них лесных культур; земли, подлежащие рекультивации (выработанные торфяники и др.).

Для выращивания лесных плодовых, ягодных, декоративных, лекарственных растений под пологом леса могут использоваться участки малоценных насаждений, не намеченные под реконструкцию.

Использование лесных участков, на которых встречаются виды растений, занесенных в Красную книгу Российской Федерации, Красную книгу Иркутской области, для выращивания лесных плодовых, ягодных, декоративных растений, лекарственных растений запрещается в соответствии со статьей 59 ЛК РФ.

На лесных участках, используемых для выращивания лесных плодовых, ягодных, декоративных растений, лекарственных растений, химические и биологические препараты применяются в соответствии с Федеральным законом от 19 июля 1997 г. № 109-ФЗ «О безопасном обращении с пестицидами и агрохимикатами» (Собрание законодательства Российской Федерации, 1997, № 29, ст. 3510; 2003, № 2, ст. 153, ст. 167; 2004, № 27, ст. 2711; 2006, № 43, ст. 4412; 2008, № 26, ст. 3022; 2009, № 1, ст. 17, ст. 21; 2010, № 41 (ч. II), ст. 5189; 2011, № 30 (ч. I), ст. 4590, 4596).

Запрещается использование для выращивания лесных плодовых, ягодных, декоративных растений и лекарственных растений защитных лесов и особо защитных участков лесов.

Использование лесов для выращивания лесных плодовых, ягодных, декоративных растений и лекарственных растений осуществляется на принципах обеспечения многоцелевого, рационального, непрерывного, неистощительного использования лесов для удовлетворения потребностей общества в лесах и лесных ресурсах.

Граждане, юридические лица осуществляют выращивание лесных плодовых, ягодных, декоративных растений, лекарственных растений на основании договоров аренды лесных участков.

В соответствии с частью 3 статьи 72 ЛК РФ договор аренды лесного участка, находящегося в государственной или муниципальной собственности, для выращивания лесных плодовых, ягодных, декоративных растений и лекарственных растений заключается на срок от десяти до сорока девяти лет.

2.11. Нормативы, параметры и сроки использования лесов для выращивания посадочного материала лесных растений (саженцев, сеянцев)

Согласно статье 39.1 ЛК РФ, выращивание посадочного материала лесных растений (саженцев, сеянцев) представляет собой предпринимательскую деятельность, осуществляемую в целях воспроизводства лесов и лесоразведения. На лесных участках, используемых для выращивания посадочного материала лесных растений, допускается размещение теплиц, других строений и сооружений.

Правила использования лесов для выращивания посадочного материала лесных растений утверждены приказом Рослесхоза от 19.07.2011 г. № 308.

Для выращивания посадочного материала лесных растений (саженцев, сеянцев) используют, в первую очередь, не покрытые лесом земли из состава земель лесного фонда, а также необлесившиеся лесосеки, прогалины и другие, не покрытые лесной растительностью, земли иных категорий, на которых располагаются леса.

Использование нерайонированных семян лесных растений при лесовосстановлении не допускается.

Запрещается использовать семена лесных растений для посева в случаях, если их сортовые или посевные качества не проверены или не соответствуют требованиям государственных стандартов, иных нормативных документов в области семеноводства.

Для выращивания посадочного материала используются районированные семена лесных насаждений, соответствующие требованиям, установленным Федеральным законом от 17.12.1997 г. № 149-ФЗ «О семеноводстве» (в ред. от 13.07.2015 г. № 233-ФЗ), Указаниями по лесному семеноводству в Российской Федерации, утверждёнными первым заместителем руководителя Федеральной службы лесного хозяйства России 11.01.2000 г., и Порядком использования районированных семян лесных растений основных лесных древесных пород, утвержденным приказом Рослесхоза от 02.02.2012 № 26.

В повышении продуктивности и качества создаваемых лесных культур важное значение имеет использование посевного и посадочного материала с улучшенными наследственными свойствами.

Семена лесных растений, в зависимости от наследственных свойств, подразделяют на категории: сортовые, улучшенные и нормальные.

Нормальные - это семена, заготовленные на ПЛСУ, кроме указанных ниже случаев, ВЛСУ, а также с нормальных деревьев в насаждениях (в том числе на лесосеках) нормальной селекционной категории.

Улучшенные - это семена, получаемые на лесосеменных объектах, созданных или выделенных на основе отбора по фенотипу, но не испытанных по потомству.

Сортовые - это семена, получаемые на объектах, прошедших генетическую оценку по потомству, выделенных в качестве сортов-популяций, сортов-гибридов и включённых в Государственный реестр охраняемых селекционных достижений.

На территории лесничества имеются объекты единого генетико-селекционного комплекса (ЕГСК), характеристика которых приведена в таблице 2.11.1.

Таблица 2.11.1

Характеристика объектов единого генетико-селекционного комплекса (ЕГСК)

Наименование		Номер			Площадь, га	Порода	Количество	Целевое назначение лесов
объекта ЕГСК	участкового лесничества, дачи	объекта ЕГСК	квартала	выдела				
Лесосеменная плантация	Ангарское Тальцинское Тальцинская дача	1	119	13,16,42	7,0	Сосна обыкновенная		Защитные леса, ценные леса, нерестоохранные полосы лесов, особо защитный участок
Архивы клонов		2	119	14	3,0	Сосна обыкновенная		Защитные леса, ценные леса, нерестоохранные полосы лесов, особо защитный участок

Таблица 2.11.2

Проектируемые мероприятия по сохранности, содержанию и эксплуатации объектов единого генетико-селекционного комплекса (ЕГСК)

Наименование мероприятия	Ед. изм.	Объем	Наименование объекта ЕГСК
Профилактические противопожарные мероприятий (создание системы противопожарных барьеров, минерализованных полос и уход за ними)	га	10	Лесосеменная плантация (объект № 1) Архивы клонов (объекты № 2)
Профилактические лесозащитные мероприятия (проведение лесопатологического мониторинга)	га	Ежегодный объем устанавливается после натурного обследования	Лесосеменная плантация (объект № 1) Архивы клонов (объекты № 2)
Формирование кроны	га	7	Лесосеменная плантация (объект № 1)
Замена граничных столбов, замена аншлагов	га	Ежегодный объем устанавливается после натурного обследования	Лесосеменная плантация (объект № 1) Архивы клонов (объект № 2)
Заготовка семян	кг	10	Лесосеменная плантация (объект № 1)

Примечание:
В графе «Наименование объекта ЕГСК» номера объектов приведены согласно данным таблицы 2.11.1.

Таблица 2.11.3

Расчет потребности посадочного материала (сеянцев) для проведения лесокультурных работ на территории лесничества

Наименование лесокультурных работ	Порода	Ежегодный объем, га	Количество сеянцев тыс. шт. на 1 га	Ежегодная потребность сеянцев, тыс. шт.
Посадка леса	Сосна обыкновенная	25	3	75
Дополнение лесных культур	Сосна обыкновенная	25	1	25
Итого	Сосна обыкновенная			100

Ежегодная потребность сеянцев составляет 100 тыс. штук. В лесничестве отсутствует лесной питомник. Потребность лесничества в посадочном материале рекомендуем удовлетворять за счёт сеянцев, выращенных в базисном питомнике, расположенном в Усольском лесничестве.

Мероприятия по выращиванию посадочного материала приведены в нормативно-технологической карте № 23 в приложении 3.

Таблица 2.11.4

Расчет потребности лесных семян для проведения лесокультурных работ на территории лесничества

Наименование лесокультурных работ	Порода	Ежегодный объем, га	Количество семян на 1 га, кг	Ежегодная потребность семян, кг
Посев семян в питомнике	Сосна обыкновенная	0,1	60	6
Итого	Сосна обыкновенная			6

Ежегодная потребность семян сосны обыкновенной составляет 6 кг. Семена проектируется заготавливать на лесосеменной плантации, с нормальных деревьев в насаждениях и на лесосеках. Семена должны соответствовать улучшенной и нормальной селекционной категории. Мероприятия по заготовке и хранению семян приведены в нормативно-технологических картах № 13, № 14, № 15 в приложении 3.

Использование лесов для выращивания посадочного материала лесных растений (саженцев, сеянцев) осуществляется на принципах обеспечения многоцелевого, рационального, непрерывного, неистощительного использования лесов для удовлетворения потребностей общества в лесах и лесных ресурсах.

Для выращивания посадочного материала лесных растений (саженцев, сеянцев) лесные участки государственным учреждениям, муниципальным учреждениям предоставляются в постоянное (бессрочное) пользование, другим лицам - в аренду.

В соответствии с частью 3 статьи 72 ЛК РФ договор аренды лесного участка, находящегося в государственной или муниципальной собственности, для выращивания посадочного материала лесных растений (саженцев, сеянцев) заключается на срок от десяти до сорока девяти лет.

2.12. Нормативы, параметры и сроки использования лесов для выполнения работ по геологическому изучению недр, для разработки месторождений полезных ископаемых

В соответствии со статьей 21 ЛК РФ при осуществлении работ по геологическому изучению недр и при разработке месторождений полезных ископаемых на землях лесного фонда допускается строительство, реконструкция и эксплуатация объектов, не связанных с созданием лесной инфраструктуры, в соответствии с проектом освоения лесов. По окончании работ земли, которые использовались для строительства, реконструкции и эксплуатации объектов, не связанных с созданием лесной инфраструктуры, подлежат рекультивации (часть 6 ст.21 ЛК РФ).

Частью 3 и 4 статьи 105 ЛК РФ в зеленых зонах и лесопарковых зонах разработка месторождений полезных ископаемых запрещена.

Пунктом 2 статьи 8.2 Федерального закона «О введении в действие ЛК РФ» от 04.12.2006 г. № 201-ФЗ (в ред. от 31.12.2014 г. № 519-ФЗ) предусмотрено, что в ценных лесах и на особо защитных участках лесов допускаются строительство, реконструкция и эксплуатация объектов капитального строительства, связанных с выполнением работ по геологическому изучению и разработкой месторождений углеводородного сырья, в отношении которых лицензии на пользование недрами получены до 31.12.2010 г., на срок, не превышающий срока действия таких лицензий. Использование лесов в этих случаях допускается с соблюдением требований части 4 статьи 12 и части 5 статьи 102 ЛК РФ.

Для выполнения работ по геологическому изучению недр, для разработки месторождений полезных ископаемых лесные участки предоставляются на основании договоров аренды. Если выполнение работ по геологическому изучению недр не влечет за собой проведение рубок лесных насаждений, леса используются без предоставления лесных участков по разрешениям органов государственной власти, органов местного самоуправления в соответствии с их компетенцией. В целях обеспечения безопасности граждан и создания необходимых условий для эксплуатации объектов, связанных с выполнением работ по геологическому изучению недр и разработкой месторождений полезных ископаемых, осуществляется использование лесов для проведения выборочных рубок и сплошных рубок деревьев и кустарников без предоставления лесных участков (ст. 43 ЛК РФ).

В части 2 ст. 20 ЛК РФ устанавливается право собственности Российской Федерации на древесину, которая получена при использовании лесов для выполнения работ по геологическому изучению недр и при разработке месторождений полезных ископаемых. В тех случаях, когда пользователи недр предполагают осуществлять заготовку древесины, они обязаны оформить ее в порядке, предусмотренном ст. 29 ЛК РФ.

Порядок использования лесов для выполнения работ по геологическому изучению недр, для разработки месторождений полезных ископаемых утвержден приказом Рослесхоза от 27.12.2010 г. № 515 (в ред. от 26.06.2012 № 275).

Обустройство объектов, связанных с выполнением работ по геологическому изучению недр, разработкой месторождений полезных ископаемых, должно исключать развитие эрозионных процессов на занятой и прилегающей территории.

В охранных и санитарно-защитных зонах соответствующих объектов рубка лесных насаждений осуществляется по согласованию с предоставившими лесной участок органами государственной власти или органами местного самоуправления.

При осуществлении использования лесов в целях выполнения работ по геологическому изучению недр, разработки месторождений полезных ископаемых не допускается:

валка деревьев и расчистка лесных участков от древесной растительности с помощью бульдозеров, захламление древесными остатками приграничных полос и опушек, повреждение стволов и скелетных корней опушечных деревьев, хранение свежесрубленной древесины в лесу в летний период без специальных мер защиты;

затопление и длительное подтопление лесных насаждений;

захламление лесов строительными, промышленными, древесными, бытовыми и иными отходами, мусором;

загрязнение лесов химическими и радиоактивными веществами;

проезд транспортных средств и иных механизмов по произвольным, неустановленным маршрутам.

Лица, осуществляющие использование лесов в целях выполнения работ по геологическому изучению недр, разработки месторождений полезных ископаемых, обеспечивают:

регулярное проведение очистки используемых лесов и примыкающих опушек леса, искусственных и естественных водотоков от захламления строительными, промышленными, древесными, бытовыми и иными отходами, мусором;

восстановление нарушенных производственной деятельностью дорог, осушительных канав, дренажных систем, мостов, других гидромелиоративных сооружений, квартальных столбов, квартальных просек, аншлагов, элементов благоустройства территории лесов;

принятие необходимых мер по устранению аварийных ситуаций и лесных пожаров, а также ликвидации их последствий, возникших по вине указанных лиц;

максимальное использование земель, занятых квартальными просеками, лесными дорогами, и других, не покрытых лесом земель в целях планирования и проведения сейсморазведочных работ, в том числе перебазировки подвижного состава и грузов.

Использование лесов для выполнения работ по геологическому изучению недр и разработки месторождений полезных ископаемых осуществляется на принципах обеспечения многоцелевого, рационального, непрерывного, неистощительного использования лесов для удовлетворения потребностей общества в лесах и лесных ресурсах.

Договор аренды лесного участка для выполнения работ по геологическому изучению недр и разработки месторождений полезных ископаемых заключается на срок до сорока девяти лет и не требует проведения аукциона (часть 3 ст. 72 и часть 3 ст. 74 ЛК РФ).

2.13. Нормативы, параметры и сроки использования лесов для строительства и эксплуатация водохранилищ и иных искусственных водных объектов, а также гидротехнических сооружений и специализированных портов

Использование лесов для строительства и эксплуатации водохранилищ, иных искусственных водных объектов, а также гидротехнических сооружений, морских портов, морских терминалов, речных портов, причалов осуществляется в соответствии со статьями 21 и 44 Лесного кодекса Российской Федерации.

Лесные участки используются для строительства и эксплуатации водохранилищ, иных искусственных водных объектов, а также гидротехнических сооружений, морских портов, морских терминалов, речных портов, причалов в соответствии с водным законодательством.

Лесные участки, находящиеся в государственной или муниципальной собственности, предоставляются гражданам, юридическим лицам в соответствии со статьей 9 настоящего Кодекса для строительства водохранилищ, иных искусственных водных объектов, а также гидротехнических сооружений, морских портов, морских терминалов, речных портов, причалов.

В постоянное (бессрочное) пользование, аренду, безвозмездное пользование лесные участки, находящиеся в государственной или муниципальной собственности, предоставляются юридическим лицам; в аренду, безвозмездное пользование – гражданам (ст. 71 ЛК РФ).

Договоры аренды лесных участков, находящихся в государственной или муниципальной собственности, для строительства и эксплуатации водохранилищ и иных искусственных водных объектов, а также гидротехнических сооружений и специализированных портов заключаются без проведения аукциона.

Правила подготовки и принятия решения о предоставлении водного объекта в пользование утверждены постановлением Правительства Российской Федерации от 30.12.2006 № 844 «О порядке подготовки и принятия решения о предоставлении водного объекта в пользование» (в ред. от 15.05.2014 № 442).

Для использования водохранилищ и иных искусственных водных объектов, а также гидротехнических сооружений, морских портов, морских терминалов, речных портов, причалов на землях лесного фонда допускается строительство, реконструкция и эксплуатация объектов, не связанных с созданием лесной инфраструктуры. Земли, которые использовались для строительства, реконструкции и эксплуатации объектов, не связанных с созданием лесной инфраструктуры, подлежат рекультивации.

При использовании лесов для строительства и эксплуатации водохранилищ и иных искусственных водных объектов, а также гидротехнических сооружений, морских портов, морских терминалов, речных портов, причалов (в том числе в целях проведения аварийно-спасательных работ), допускаются выборочные рубки и сплошные рубки деревьев, кустарников, лиан, в том числе в охранных зонах и санитарно-защитных зонах, предназначенных для обеспечения безопасности граждан и создания необходимых условий для эксплуатации соответствующих объектов (часть 5 статьи 21 Лесного кодекса Российской Федерации).

В защитных лесах, предусмотренные частью 5 статьи 21 выборочные рубки и сплошные рубки деревьев, кустарников, лиан допускаются в случаях, если строительство, реконструкция, эксплуатация объектов, не связанных с созданием лесной инфраструктуры, для указанных выше целей не запрещены или не ограничены в соответствии с законодательством Российской Федерации.

В соответствии с частью 2 статьи 20 ЛК РФ право собственности на древесину, которая получена при использовании лесов, расположенных на землях лесного фонда, в соответствии со статьями 43 - 46 Лесного кодекса Российской Федерации принадлежит Российской Федерации.

Порядок реализации древесины, которая получена при использовании лесов, расположенных на землях лесного фонда, в соответствии со статьей 44 Лесного кодекса Российской Федерации установлен постановлением Правительства Российской Федерации от 23 июля 2009 г. № 604 «О реализации древесины, которая получена при использовании лесов, расположенных на землях лесного фонда, в соответствии со статьями 43 - 46 Лесного кодекса Российской Федерации» (в ред. от 22.10.2014 № 1090).

Пунктом 7, указанного постановления Правительства Российской Федерации, на юридических и физических лиц, использующих леса для строительства и эксплуатация водохранилищ и иных искусственных водных объектов, а также гидротехнических сооружений и специализированных портов возложена обязанность в срок, не позднее 15 дней до завершения рубки, направлять в орган государственной власти субъекта Российской Федерации информацию об объемах и породном составе вырубаемой древесины.

Пункт 3 части 3 статьи 74 Лесного кодекса устанавливает, что без проведения аукциона договоры аренды лесных участков, находящихся в государственной или муниципальной собственности, заключаются в случаях заготовки древесины на лесных участках, предоставленных юридическим лицам или индивидуальным предпринимателям для использования лесов в соответствии со статьями 43 - 46 Лесного кодекса. Договор аренды, в случаях заготовки древесины упомянутыми выше юридическими лицами или индивидуальными предпринимателями, заключается путем заключения дополнительного соглашения к действующему договору аренды или заключения отдельного договора с целью заготовки древесины. В таком случае, заготовленная древесина принадлежит юридическим и физическим лицам, использующим леса в соответствии со статьями 43-46 Лесного кодекса.

В соответствии с частью 3 статьи 72 Лесного кодекса Российской Федерации договор аренды лесного участка, находящегося в государственной или муниципальной собственности, для строительства и эксплуатация водохранилищ и иных искусственных водных объектов, а также гидротехнических сооружений и специализированных портов заключается на срок от одного года до сорока девяти лет.

2.14. Нормативы, параметры и сроки использования лесов для строительства, реконструкции, эксплуатации линейных объектов

В соответствии со статьей 25 Лесного кодекса Российской Федерации одним из видов использования лесов является строительство, реконструкция, эксплуатация линейных объектов. К линейным объектам согласно пункту 4 части 1 статьи 21 Лесного кодекса относятся линии электропередачи, линии связи, дороги, трубопроводы и другие линейные объекты, а также сооружения, являющиеся неотъемлемой технологической частью указанных объектов.

Порядок использования лесов для строительства, реконструкции и эксплуатации линейных объектов, в том числе и в охранных зонах таких объектов установлен статьей 45 Лесного кодекса Российской Федерации и Правилами использования лесов для строительства, реконструкции, эксплуатации линейных объектов, утвержденными приказом Федерального агентства лесного хозяйства от 10 июня 2011 г. № 223.

Частью 2 статьи 45 Лесного кодекса предусмотрено, что лесные участки для строительства линейных объектов предоставляются гражданам, юридическим лицам в соответствии со статьей 9 Лесного кодекса.

Лесные участки, которые находятся в государственной или муниципальной собственности, и на которых расположены линейные объекты, предоставляются на правах, предусмотренных статьей 9 Лесного кодекса, гражданам, юридическим лицам, имеющим в собственности, безвозмездном пользовании, аренде, хозяйственном ведении или оперативном управлении такие линейные объекты (часть 3 статьи 45 Лесного кодекса).

Согласно пунктам 2 и 6 Правил определения размеров земельных участков для размещения воздушных линий электропередачи и опор линий связи, обслуживающих электрические сети, утвержденных постановлением Правительства Российской Федерации от 11 августа 2003 г. № 486, воздушная линия электропередачи (линия связи, обслуживающая электрическую сеть) размещается на обособленных земельных участках, отнесенных в установленном порядке к землям промышленности и иного специального назначения, или землям поселений и предназначенных для установки опор указанных линий, либо на земельных участках, отнесенных к иным категориям земель, не указанным выше, если хозяйствующим субъектам предоставлено право использовать эти участки (части участков) для установки опор воздушных линий электропередачи (опор линий связи, обслуживающих электрические сети).

Требование лиц, использующих леса для эксплуатации линий электропередачи, о предоставлении участков только под опорами линий электропередачи, правомерно.

В целях строительства линейных объектов используются, прежде всего, нелесные земли, а при отсутствии на лесном участке таких земель - участки невозобновившихся вырубок, гарей, пустырей, прогалины, а также площади, на которых произрастают низкополнотные и наименее ценные лесные насаждения.

Осуществление строительства, реконструкции и эксплуатации линейных объектов должно исключать развитие эрозионных процессов на занятой и прилегающей территории.

При использовании лесов в целях строительства, реконструкции и эксплуатации автомобильных и железных дорог исключаются случаи, вызывающие нарушение поверхностного и внутрипочвенного стока вод, затопление или заболачивание лесных участков вдоль дорог.

На лесных участках, предоставленных в пользование в целях строительства, реконструкции линейных объектов использование лесов осуществляется в соответствии с проектом освоения лесов.

В целях использования линейных объектов, обеспечения их безаварийного функционирования и эксплуатации, в целях обеспечения безопасности граждан и создания необходимых условий для эксплуатации линейных объектов, в том числе в охранных зонах линейных объектов (в том числе в целях проведения аварийно-спасательных работ) гражданами, юридическими лицами, имеющими в собственности, безвозмездном пользовании, аренде, хозяйственном ведении или оперативном управлении линейные объекты, осуществляются:

1) прокладка и содержание в безлесном состоянии просек вдоль и по периметру линейных объектов.

Ширина просеки для линий электропередачи определяется в соответствии с требованиями и размерами охранных зон воздушных линий электропередачи, предусмотренными пунктом «а» Приложения к Правилам установления охранных зон объектов электросетевого хозяйства и особых условий использования земельных участков, расположенных в границах таких зон, утвержденных постановлением Правительства Российской Федерации от 24 февраля 2009 г. № 160 (в редакции Постановления Правительства РФ от 26.08.2013 №736).

Охранные зоны устанавливаются:

а) вдоль воздушных линий электропередачи - в виде части поверхности участка земли и воздушного пространства (на высоту, соответствующую высоте опор воздушных линий электропередачи), ограниченной параллельными вертикальными плоскостями, отстоящими по обе стороны линии электропередачи от крайних проводов при неотклоненном их положении на следующем расстоянии:

Проектный номинальный класс напряжения, кВ	Расстояние, м
до 1	2 (для линий с самонесущими или изолированными проводами, проложенных по стенам зданий, конструкциям и т.д., охранная зона определяется в соответствии с установленными нормативными правовыми актами минимальными допустимыми расстояниями от таких линий)
1 - 20	10 (5 - для линий с самонесущими или изолированными проводами, размещенных в границах населенных пунктов)
35	15
110	20
150, 220	25
300, 500, +/- 400	30
750, +/- 750	40
1150	55;

б) вдоль подземных кабельных линий электропередачи - в виде части поверхности участка земли, расположенного под ней участка недр (на глубину, соответствующую глубине прокладки кабельных линий электропередачи), ограниченной параллельными вертикальными плоскостями, отстоящими по обе стороны линии электропередачи от крайних кабелей на расстоянии 1 метра (при прохождении кабельных линий напряжением до 1 киловольта в городах под тротуарами - на 0,6 метра в сторону зданий и сооружений и на 1 метр в сторону проезжей части улицы);

в) вдоль подводных кабельных линий электропередачи - в виде водного пространства от водной поверхности до дна, ограниченного вертикальными плоскостями, отстоящими по обе стороны линии от крайних кабелей на расстоянии 100 метров;

г) вдоль переходов воздушных линий электропередачи через водоемы (реки, каналы, озера и др.) - в виде воздушного пространства над водной поверхностью водоемов (на высоту, соответствующую высоте опор воздушных линий электропередачи), ограниченного вертикальными плоскостями, отстоящими по обе стороны линии электропередачи от крайних проводов при неотклоненном их положении для судоходных водоемов на расстоянии 100 метров, для несудоходных водоемов - на расстоянии, предусмотренном для установления охранных зон вдоль воздушных линий электропередачи;

д) вокруг подстанций - в виде части поверхности участка земли и воздушного пространства (на высоту, соответствующую высоте наивысшей точки подстанции), ограниченной вертикальными плоскостями, отстоящими от всех сторон ограждения подстанции по периметру на расстоянии, указанном в подпункте «а» настоящего документа, применительно к высшему классу напряжения подстанции.

(пп. «д» введен Постановлением Правительства РФ от 26.08.2013 N 736)

Примечание. Требования, предусмотренные подпунктом «а» настоящего документа, применяются при определении размера просек.

2) обрезка крон, вырубка и опиловка деревьев, высота которых превышает расстояние по прямой от дерева до крайней точки линейного объекта, сооружения, являющегося его неотъемлемой технологической частью, или крайней точки его вертикальной проекции, увеличенное на 2 метра;

3) вырубка сильноослабленных, усыхающих, сухостойных, ветровальных и буреломных деревьев, угрожающих падением на линейные объекты.

В целях обеспечения безопасности граждан и создания необходимых условий для эксплуатации линейных объектов, в том числе в охранных зонах линейных объектов, осуществляется использование лесов для проведения выборочных рубок и сплошных рубок деревьев, кустарников, лиан без предоставления лесных участков. Проект освоения лесов при этом не составляется.

В целях использования линейных объектов (в том числе в целях проведения аварийно-спасательных работ) допускаются выборочные рубки и сплошные рубки деревьев, кустарников, лиан, в том числе в охранных зонах и санитарно-защитных зонах, предназначенных для обеспечения безопасности граждан и создания необходимых условий для эксплуатации соответствующих объектов.

В защитных лесах предусмотренные выборочные рубки и сплошные рубки деревьев, кустарников, лиан допускаются в случаях, если строительство, реконструкция, эксплуатация объектов, не связанных с созданием лесной инфраструктуры, для целей использования линейных объектов, не запрещены или не ограничены в соответствии с законодательством Российской Федерации (часть 5.1. статьи 21 Лесного кодекса российской Федерации).

В соответствии с частью 2 статьи 20 ЛК РФ право собственности на древесину, которая получена при использовании лесов, расположенных на землях лесного фонда, в соответствии со статьями 43 - 46 Лесного кодекса Российской Федерации принадлежит Российской Федерации.

Порядок реализации древесины, которая получена при использовании лесов, расположенных на землях лесного фонда, в соответствии со статьей 45 Лесного кодекса Российской Федерации установлен постановлением Правительства Российской Федерации от 23 июля 2009 г. № 604 «О реализации древесины, которая получена при использовании лесов, расположенных на землях лесного фонда, в соответствии со статьями 43 - 46 Лесного кодекса Российской Федерации» (в ред. от 22.10.2014 № 1090).

Пунктом 7, указанного постановления Правительства Российской Федерации, на юридических и физических лиц, использующих леса для строительства и эксплуатация водохранилищ и иных искусственных водных объектов, а также гидротехнических сооружений и специализированных портов возложена обязанность в срок, не позднее 15 дней до завершения рубки, направлять в орган государственной власти субъекта Российской Федерации информацию об объемах и породном составе вырубаемой древесины.

Пункт 3 части 3 статьи 74 Лесного кодекса устанавливает, что без проведения аукциона договоры аренды лесных участков, находящихся в государственной или муниципальной собственности, заключаются в случаях заготовки древесины на лесных участках, предоставленных юридическим лицам или индивидуальным предпринимателям для использования лесов в соответствии со статьями 43 - 46 Лесного кодекса. Договор аренды, в случаях заготовки древесины упомянутыми выше юридическими лицами или индивидуальными предпринимателями, заключается путем заключения дополнительного соглашения к действующему договору аренды или заключения отдельного договора с целью заготовки древесины. В таком случае, заготовленная древесина принадлежит юридическим и физическим лицам, использующим леса в соответствии со статьями 43-46 Лесного кодекса.

В зоне притундровых лесов и редкостойной тайги рубка лесных насаждений, трелевка должна производиться с минимальным нарушением растительного и почвенного покрова.

Если иное не установлено законодательством, в охранных зонах и на просеках линий электропередачи и линий связи, других линейных объектов допускается рубка деревьев, кустарников, лиан, их уничтожение, в том числе химическим или комбинированным способом.

По всей ширине охранных зон линейных объектов на участках с нарушенным почвенным покровом при угрозе развития эрозии должна проводиться рекультивация земель с посевом трав и (или) посадкой кустарников на склонах.

При использовании лесов в целях строительства, реконструкции и эксплуатации линейных объектов не допускается:

повреждение лесных насаждений, растительного покрова и почв за пределами предоставленного лесного участка и соответствующей охранной зоны;

захламление прилегающих территорий за пределами предоставленного лесного участка строительным и бытовым мусором, отходами древесины, иными видами отходов;

загрязнение площади предоставленного лесного участка и территории за его пределами химическими и радиоактивными веществами;

проезд транспортных средств и иных механизмов по произвольным, неустановленным маршрутам за пределами предоставленного лесного участка и соответствующей охранной зоны.

Лица, осуществляющие использование лесов в целях строительства, реконструкции и эксплуатации линейных объектов, обеспечивают:

регулярное проведение очистки просеки, примыкающих опушек леса, искусственных и естественных водотоков от захламления строительными, лесосечными, бытовыми и иными отходами, от загрязнения отходами производства, токсичными веществами;

восстановление нарушенных производственной деятельностью лесных дорог, осушительных канав, дренажных систем, шлюзов, мостов, других гидромелиоративных сооружений, квартальных столбов, квартальных просек;

принятие необходимых мер по устранению аварийных ситуаций, а также ликвидации их последствий, возникших по вине указанных лиц.

Земли, нарушенные или загрязненные при использовании лесов для строительства, реконструкции и эксплуатации линейных объектов, подлежат рекультивации в соответствии с требованиями законодательства Российской Федерации.

Договор аренды лесного участка для строительства, реконструкции, эксплуатации линий электропередач, линий связи, дорог, трубопроводов и других линейных объектов заключается на срок до сорока девяти лет без проведения аукциона (часть 3 статьи 72 и пункт 3 части 3 статьи 74 ЛК РФ).

2.15. Нормативы, параметры и сроки использования лесов для переработки древесины и иных лесных ресурсов

Для переработки древесины и иных лесных ресурсов создается лесоперерабатывающая инфраструктура (объекты переработки заготовленной древесины, биоэнергетические объекты и другое).

Правила использования лесов для переработки древесины и иных лесных ресурсов утверждены приказом МПР России от 01.12.2014 № 528.

Использование лесов для переработки древесины и иных лесных ресурсов представляет собой предпринимательскую деятельность, связанную с производством изделий из древесины и иной продукции такой переработки в соответствии с частью 1 статьи 46 Лесного кодекса Российской Федерации.

В целях размещения объектов лесоперерабатывающей инфраструктуры используются, прежде всего, нелесные земли, а при отсутствии на лесном участке таких земель - участки невозобновившихся вырубок, гарей, пустырей, прогалины, а также площади, на которых произрастают низкополнотные и наименее ценные лесные насаждения.

Использование иных лесных участков для указанных целей допускается в случае отсутствия других вариантов размещения указанных объектов.

Создание лесоперерабатывающей инфраструктуры запрещается в защитных лесах, а также в иных предусмотренных Лесным кодексом Российской Федерации и другими федеральными законами случаях в соответствии с частью 2 статьи 14 Лесного кодекса Российской Федерации.

При использовании лесов для переработки древесины и иных лесных ресурсов должны исключаться случаи:

загрязнения (в том числе радиоактивными веществами) лесов и иного негативного воздействия на леса в соответствии со статьями 51 и 58 Лесного кодекса Российской Федерации;

въезда транспортных средств в целях обеспечения пожарной и санитарной безопасности в лесах в соответствии со статьей 53.5 Лесного кодекса Российской Федерации.

Лица, использующие леса для переработки древесины и иных лесных ресурсов, имеют право:

создавать лесную инфраструктуру (лесные дороги, лесные склады и другое) в соответствии с частью 1 статьи 13 Лесного кодекса Российской Федерации;

создавать лесоперерабатывающую инфраструктуру (объекты переработки заготовленной древесины, биоэнергетические объекты и другое) в соответствии с частью 1 статьи 14 Лесного кодекса Российской Федерации;

осуществлять на землях лесного фонда строительство, реконструкцию и эксплуатацию объектов, не связанных с созданием лесной инфраструктуры в соответствии с частью 1 статьи 21 Лесного кодекса Российской Федерации;

осуществлять иные права, предусмотренные Лесным кодексом Российской Федерации.

Лица, использующие леса для переработки древесины и иных лесных ресурсов, обязаны:

соблюдать условия договора аренды лесного участка или решения о предоставлении лесного участка в постоянное (бессрочное) пользование в соответствии со статьей 46 Лесного кодекса Российской Федерации;

составлять проект освоения лесов в соответствии с частью 1 статьи 88 Лесного кодекса Российской Федерации;

осуществлять использование лесов в соответствии с проектом освоения лесов;

осуществлять учет древесины, предусмотренный статьей 50.1 Лесного кодекса Российской Федерации;

соблюдать требования, установленные правилами пожарной безопасности в лесах, правилами санитарной безопасности в лесах, правилами ухода за лесами;

подавать ежегодно лесную декларацию в соответствии с частью 2 статьи 26 Лесного кодекса Российской Федерации;

представлять отчет об использовании лесов в соответствии с частью 1 статьи 49 Лесного кодекса Российской Федерации;

представлять отчет об охране и о защите лесов в соответствии с частью 1 статьи 60 Лесного кодекса Российской Федерации;

представлять в государственный лесной реестр документированную информацию, предусмотренную частью 2 статьи 91 Лесного кодекса Российской Федерации, в соответствии с частью 4 статьи 91 Лесного кодекса Российской Федерации;

выполнять иные обязанности, предусмотренные Лесным кодексом Российской Федерации.

Земли, которые использовались для строительства, реконструкции и (или) эксплуатации объектов, не связанных с созданием лесной инфраструктуры, подлежат рекультивации (часть 6 статьи 21 Лесного кодекса Российской Федерации).

На лесных участках с нарушенным почвенным покровом при угрозе развития эрозии должна проводиться рекультивация земель с посевом трав и (или) посадкой кустарников.

Использование лесов для переработки древесины и иных лесных ресурсов направлено на обеспечение многоцелевого, рационального, непрерывного, неистощительного использования лесов для удовлетворения потребностей общества в лесах и лесных ресурсах.

Лесные участки, находящиеся в государственной или муниципальной собственности, предоставляются гражданам, юридическим лицам в аренду для переработки древесины и иных лесных ресурсов (часть 2 статьи 46 Лесного кодекса Российской Федерации).

В случае, если федеральными законами допускается осуществление переработки древесины и иных лесных ресурсов федеральными государственными учреждениями, лесные участки, находящиеся в государственной собственности, могут предоставляться этим учреждениям для указанной цели в постоянное (бессрочное) пользование (часть 2.1 статьи 46 Лесного кодекса Российской Федерации).

В соответствии с частью 3 статьи 72 Лесного кодекса Российской Федерации договор аренды лесного участка, находящегося в государственной или муниципальной собственности, для переработки древесины и иных лесных ресурсов заключается на срок от одного года до сорока девяти лет.

2.16. Нормативы, параметры и сроки использования лесов для осуществления религиозной деятельности

Согласно статье 47 ЛК РФ леса могут использоваться религиозными организациями для осуществления религиозной деятельности в соответствии с Федеральным законом от 26 сентября 1997 года № 125-ФЗ «О свободе совести и о религиозных объединениях» (ред. от 13.07.2015).

Религиозным объединением в Российской Федерации признается добровольное объединение граждан Российской Федерации, иных лиц, постоянно и на законных основаниях, проживающих на территории Российской Федерации, образованное в целях совместного исповедания и распространения веры и обладающее соответствующими этой цели признаками:

вероисповедание;

совершение богослужений, других религиозных обрядов и церемоний;

обучение религии и религиозное воспитание своих последователей.

Религиозные объединения могут создаваться в форме религиозных групп и религиозных организаций.

Запрещаются создание и деятельность религиозных объединений, цели и действия которых противоречат закону.

Лесные участки, находящиеся в государственной или муниципальной собственности, предоставляются религиозным организациям в безвозмездное пользование для осуществления религиозной деятельности.

На лесных участках, предоставленных для осуществления религиозной деятельности, допускается возведение зданий, строений, сооружений религиозного и благотворительного назначения.

2.17. Требования к охране, защите и воспроизводству лесов

2.17.1. Требования к мерам пожарной безопасности в лесах, охране лесов от загрязнения радиоактивными веществами и иного негативного воздействия

Охрана лесов от пожаров, от загрязнения радиоактивными веществами и иного негативного воздействия должна осуществляться в соответствии с Федеральным законом от 21.12.1994 г. № 69-ФЗ «О пожарной безопасности» (в ред. от 13.07.2015 № 234-ФЗ), ЛК РФ (статьи 51-53, 53.1-53.8, 57 и 60), а также Правилами пожарной безопасности в лесах, утверждёнными постановлением Правительства Российской Федерации от 30.06.2007 г. № 417 (в ред. от 14 апреля 2014 г. № 292).

Кроме того, в практической деятельности необходимо учитывать следующие нормативные правовые документы:

1. Постановления Правительства Российской Федерации:

от 16.04.2011 г. № 281 «О мерах противопожарного обустройства лесов»;

от 05.05.2011 г. № 344 «Об утверждении Правил привлечения сил и средств подразделений пожарной охраны для ликвидации чрезвычайной ситуации в лесах, возникшей вследствие лесных пожаров»;

от 17.05.2011 г. № 376 «О чрезвычайных ситуациях в лесах, возникших вследствие лесных пожаров» (в ред. от 29.05.2015 г. № 515);

от 17.05.2011 г. № 377 «Об утверждении Правил разработки и утверждения плана тушения лесных пожаров и его формы» (в ред. от 01.11.2012 г. № 1128);

от 18.08.2011 № 687 г. «Об утверждении Правил осуществления контроля за достоверностью сведений о пожарной опасности в лесах и лесных пожарах» (в ред. от 09.06.2014 № 536);

от 31.01.2012 № 69 «О лицензировании деятельности по тушению пожаров в населенных пунктах, на производственных объектах и объектах инфраструктуры» (в ред. от 28.04.2015 г. № 403).

2. Приказы МПР России:

- от 17.04.2007 г. № 101 «Об утверждении Особенностей охраны лесов, разработки и осуществления профилактических и реабилитационных мероприятий в зонах радиоактивного загрязнения лесов».

- от 16.12.2013 г. № 591 «Об утверждении Методических указаний по заполнению формы плана тушения лесных пожаров».

- от 28.03.2014 № 161 «Об утверждении видов средств предупреждения и тушения лесных пожаров, нормативов обеспеченности данными средствами лиц, использующих леса, норм наличия средств предупреждения и тушения лесных пожаров при использовании лесов».

- от 23.06.2014 г. № 275 от 23.06.2014 г. № 275 «Об утверждении Методики инструментального замера площади лесного пожара»;

- от 23.06.2014 г. № 276 «Об утверждении Порядка осуществления мониторинга пожарной опасности в лесах и лесных пожаров»;

- от 08.07.2014 г. № 313 «Об утверждении Правил тушения лесных пожаров»;

- от 13.10.2014 г. № 437 «Об утверждении Методики проведения проверки достоверности сведений о площади лесных пожаров с использованием данных дистанционного зондирования Земли высокого пространственного разрешения»;

- от 23.03.2015 г. № 129 «Об установлении Порядка представления отчета об охране и защите лесов и его формы».

3. Приказы Рослесхоза:

- от 16.03.2009 г. № 81 «Об утверждении методических документов»: Методические рекомендации по регламентации лесохозяйственных мероприятий в лесах, загрязненных радионуклидами, Методические рекомендации по проведению контроля содержания радионуклидов в лесных ресурсах;

- от 05.07.2011 № 287 «Об утверждении классификации природной пожарной опасности лесов и классификации пожарной опасности в лесах в зависимости от условий погоды»;

-от 03.11.2011 г. № 470 «Об утверждении Порядка организации и выполнения авиационных работ по охране и защите лесов»;

- от 03.11.2011 г. № 471 «Об утверждении Порядка ограничения пребывания граждан в лесах и въезда в них транспортных средств, проведения в лесах определенных видов работ в целях обеспечения пожарной безопасности или санитарной безопасности в лесах».

- от 27.04.2012 г. № 174 «Об утверждении Нормативов противопожарного обустройства лесов»;

- от 09.10.2013 г. № 288 «О применении региональных классов пожарной опасности в лесах в зависимости от условий погоды»;

4. Рекомендации по противопожарной профилактике в лесах и регламентации работы лесопожарных служб, утверждённые Рослесхозом 17.01.1997 г.;

5. Положение о пожарно-химических станциях, утверждённое приказом Рослесхоза от 19.12.1997 г. № 167;

6. Рекомендации по обнаружению и тушению лесных пожаров, утверждённые Рослесхозом 17.12.1997 г. (Сборник организационно-распорядительных документов по охране лесов от пожаров, М., 1997);

7. Рекомендации по порядку формирования и учета затрат на тушение лесных пожаров за счет субвенций из федерального бюджета, предоставляемых на осуществление органами исполнительной власти субъектов Российской Федерации переданных отдельных полномочий Российской Федерации в области лесных отношений, утверждённые руководителем Рослесхоза (письмо Рослесхоза от 10.11.2009 г. № АС-05-54/7018;

8. Положение о порядке формирования и учета затрат на тушении лесных пожаров за счет субвенций из федерального бюджета (в ред. приказов агентства лесного хозяйства Иркутской области от 27.06.2014 № 33-агпр, от 17.07.2014 № 37-агпр, от 16.03.2015 № 5-агпр).

Охрана лесов от пожаров включает в себя выполнение мер пожарной безопасности в лесах и тушение пожаров в лесах.

Меры пожарной безопасности в лесах включают в себя:

а) предупреждение лесных пожаров (противопожарное обустройство лесов и обеспечение средствами предупреждения и тушения лесных пожаров);

б) мониторинг пожарной опасности в лесах и лесных пожаров;

в) разработку и утверждение планов тушения лесных пожаров;

г) иные меры пожарной безопасности в лесах.

Предупреждение лесных пожаров включает в себя противопожарное обустройство лесов и обеспечение средствами предупреждения и тушения лесных пожаров.

Меры противопожарного обустройства лесов включают в себя:

1) строительство, реконструкцию и эксплуатацию лесных дорог, предназначенных для охраны лесов от пожаров;

2) строительство, реконструкцию и эксплуатацию посадочных площадок для самолетов, вертолетов, используемых в целях проведения авиационных работ по охране и защите лесов;

3) прокладку просек, противопожарных разрывов, устройство противопожарных минерализованных полос;

4) строительство, реконструкцию и эксплуатацию пожарных наблюдательных пунктов (вышек, мачт, павильонов и других наблюдательных пунктов), пунктов сосредоточения противопожарного инвентаря;

5) устройство пожарных водоемов и подъездов к источникам противопожарного водоснабжения;

6) проведение работ по гидромелиорации;

7) снижение природной пожарной опасности лесов путем регулирования породного состава лесных насаждений и проведения санитарно-оздоровительных мероприятий;

8) проведение профилактического контролируемого противопожарного выжигания хвороста, лесной подстилки, сухой травы и других лесных горючих материалов;

9) Иные определенные Правительством Российской Федерации меры.

Целесообразно осуществлять и такие меры противопожарного обустройства лесов, как:

- прочистка просек, прочистка противопожарных минерализованных полос и их обновление;

- эксплуатация пожарных водоемов и подъездов к источникам водоснабжения;

- благоустройство зон отдыха граждан, пребывающих в лесах в соответствии со статьей 11 ЛК РФ;

- установка и эксплуатация шлагбаумов, устройство преград, обеспечивающих ограничение пребывания граждан в лесах в целях обеспечения пожарной безопасности;

- создание и содержание противопожарных заслонов и устройство лиственных опушек;

- установка и размещение стендов и других знаков и указателей, содержащих информацию о мерах пожарной безопасности в лесах.

Меры противопожарного обустройства лесов на лесных участках, предоставленных в постоянное (бессрочное) пользование, в аренду, осуществляются лицами, использующими леса на основании проекта освоения лесов.

Обеспечение средствами предупреждения и тушения лесных пожаров включает в себя:

приобретение противопожарного снаряжения и инвентаря;

содержание пожарной техники и оборудования, систем связи и оповещения;

создание резерва пожарной техники и оборудования, противопожарного снаряжения и инвентаря, а также горюче-смазочных материалов.

Мониторинг пожарной опасности в лесах и лесных пожаров включает в себя:

наблюдение и контроль за пожарной опасностью в лесах и лесными пожарами;

организацию системы обнаружения и учета лесных пожаров, системы наблюдения за их развитием с использованием наземных, авиационных или космических средств;

организацию патрулирования лесов;

прием и учет сообщений о лесных пожарах, а также оповещение населения и противопожарных служб о пожарной опасности в лесах и лесных пожарах специализированными диспетчерскими службами.

Распределение общей площади лесничества по способам мониторинга лесных пожаров на 2015 г. утверждено руководителем агентства лесного хозяйства Иркутской области 15.12.2014 г.

Распределение общей площади лесничества по способам мониторинга лесных пожаров на 2015 г приведено в таблице 2.17.1.1.

Таблица 2.17.1.1

Распределение территории Ангарского лесничества на зоны мониторинга и районы применения сил и средств пожаротушения на 01.01.2015 год

Общая площадь, га	В т.ч. по зонам мониторинга (га)						
	наземного	авиационного			космического		
		всего	В том числе район применения сил и средств пожаротушения		всего	1-го уровня	2-го уровня
			Наземных сил и средств (НСС)	Авиационных сил и средств (АСС)			
113882			113882				

Органы государственной власти в пределах своих полномочий, определенных в соответствии со статьями 81 - 83 ЛК РФ, разрабатывают планы тушения лесных пожаров, устанавливающие:

1) перечень и состав лесопожарных формирований, пожарной техники и оборудования, противопожарного снаряжения и инвентаря, иных средств предупреждения и тушения лесных пожаров на соответствующей территории, порядок привлечения и использования таких средств в соответствии с уровнем пожарной опасности в лесах;

2) перечень сил и средств подразделений пожарной охраны и аварийно-спасательных формирований, которые могут быть привлечены в установленном порядке к тушению лесных пожаров, и порядок привлечения таких сил и средств в соответствии с уровнем пожарной опасности в лесах;

3) мероприятия по координации работ, связанных с тушением лесных пожаров;

4) меры по созданию резерва пожарной техники и оборудования, противопожарного снаряжения и инвентаря, транспортных средств и горюче-смазочных материалов;

5) иные мероприятия.

В случае, если план тушения лесных пожаров предусматривает привлечение в установленном порядке сил и средств подразделений пожарной охраны и аварийно-спасательных формирований, он подлежит согласованию с соответствующими федеральными органами исполнительной власти.

Сводный план тушения лесных пожаров на территории субъекта Российской Федерации утверждается высшим должностным лицом субъекта Российской Федерации (руководителем высшего исполнительного органа государственной власти субъекта Российской Федерации) по согласованию с уполномоченным федеральным органом исполнительной власти.

Порядок разработки и утверждения плана тушения лесных пожаров утвержден постановлением Правительства Российской Федерации от 17.05.2011 г. № 377 «Об утверждении Правил разработки и утверждения плана тушения лесных пожаров и его формы» (в ред. от 01.11.2012 г. № 1128);

Уполномоченный федеральный орган исполнительной власти на основании планов тушения лесных пожаров разрабатывает межрегиональный план маневрирования лесопожарных формирований, пожарной техники и оборудования.

Тушение лесного пожара включает в себя:

1) обследование лесного пожара с использованием наземных, авиационных или космических средств в целях уточнения вида и интенсивности лесного пожара, его границ, направления его движения, выявления возможных границ его распространения и локализации, источников противопожарного водоснабжения, подъездов к ним и к месту лесного пожара, а также других особенностей, определяющих тактику тушения лесного пожара;

2) доставку людей и средств тушения лесных пожаров к месту тушения лесного пожара и обратно;

3) локализацию лесного пожара;

4) ликвидацию лесного пожара;

5) наблюдение за локализованным лесным пожаром и его дотушивание;

6) предотвращение возобновления лесного пожара.

Лица, использующие леса, в случае обнаружения лесного пожара на соответствующем лесном участке немедленно обязаны сообщить об этом в специализированную диспетчерскую службу и принять все возможные меры по недопущению распространения лесного пожара.

Статьей 53.5 ЛК РФ предусмотрены ограничения пребывания граждан в лесах в целях обеспечения пожарной безопасности или санитарной безопасности в лесах.

Органы государственной власти, органы местного самоуправления в пределах своих полномочий, определенных в соответствии со статьями 81 - 84 ЛК РФ, ограничивают пребывание граждан в лесах и въезд в них транспортных средств, проведение в лесах определенных видов работ в целях обеспечения пожарной безопасности или санитарной безопасности в лесах в порядке, установленном уполномоченным федеральным органом исполнительной власти.

Мероприятиями по ликвидации чрезвычайной ситуации в лесах, возникшей вследствие лесных пожаров (ст. 53.6 ЛК РФ), являются аварийно-спасательные и другие неотложные работы, проводимые при возникновении такой чрезвычайной ситуации.

Классификация чрезвычайных ситуаций в лесах, возникших вследствие лесных пожаров, порядок введения чрезвычайных ситуаций в лесах, возникших вследствие лесных пожаров, и взаимодействия органов государственной власти, органов местного самоуправления в условиях таких чрезвычайных ситуаций устанавливаются Правительством Российской Федерации.

При проведении указанных мероприятий на лесных участках, расположенных в границах территории, признанной зоной чрезвычайной ситуации, допускается осуществление выборочных рубок и сплошных рубок лесных насаждений без предоставления лесных участков, в том числе в целях создания противопожарных разрывов. Решение об осуществлении таких рубок принимают органы государственной власти или органы местного самоуправления в пределах их полномочий, определенных в соответствии со статьями 81 - 84 ЛК РФ.

Привлечение граждан, юридических лиц к осуществлению мероприятий по ликвидации чрезвычайной ситуации в лесах, возникшей вследствие лесных пожаров, осуществляется в соответствии с федеральным законом от 21.12.1994 г. № 68-ФЗ «О защите населения и территорий от чрезвычайных ситуаций природного и техногенного характера» (в ред. от 02.05.2015 г. № 119-ФЗ).

Мероприятия по ликвидации последствий чрезвычайной ситуации в лесах, возникшей вследствие лесных пожаров (ст.53.7 ЛК РФ), в том числе на лесных участках, предоставленных в аренду для заготовки древесины, осуществляются органами государственной власти, органами местного самоуправления в пределах полномочий указанных органов, определенных в соответствии со статьями 81 - 84 ЛК РФ.

Мероприятия по ликвидации последствий чрезвычайной ситуации в лесах, возникшей вследствие лесных пожаров, осуществляются в первую очередь на лесных участках, имеющих общую границу с населенными пунктами или земельными участками, на которых расположены объекты инфраструктуры.

По результатам осуществления мероприятий по ликвидации чрезвычайной ситуации в лесах, возникшей вследствие лесных пожаров, и последствий этой чрезвычайной ситуации вносятся изменения в лесной план субъекта Российской Федерации, лесохозяйственный регламент лесничества, лесопарка и проекты освоения лесов.

В случае, если осуществление мероприятий по ликвидации чрезвычайной ситуации, возникшей вследствие лесных пожаров, или последствий этой чрезвычайной ситуации повлекло за собой существенное изменение обстоятельств, из которых стороны договора аренды лесного участка исходили при заключении такого договора, он может быть изменен или расторгнут в соответствии со статьей 9 ЛК РФ.

Для участия в выполнении работ по тушению лесных пожаров и осуществлению отдельных мер пожарной безопасности в лесах органы государственной власти вправе привлекать добровольных пожарных (ст.53.8 ЛК РФ).

Юридические лица и граждане, осуществляющие использование лесов, обязаны:

а) хранить горюче-смазочные материалы в закрытой таре, производить в период пожароопасного сезона очистку мест их хранения от растительного покрова, древесного мусора, других горючих материалов и отделение противопожарной минерализованной полосой шириной не менее 1,4 метра;

б) при корчевке пней с помощью взрывчатых веществ уведомлять о месте и времени проведения этих работ органы государственной власти или органы местного самоуправления, указанные в пункте 4 Правил пожарной безопасности, не менее чем за 10 дней до их начала; прекращать корчевку пней с помощью этих веществ при высокой пожарной опасности в лесу;

в) соблюдать нормы наличия средств предупреждения и тушения лесных пожаров при использовании лесов, утверждаемые Рослесхозом, а также содержать средства предупреждения и тушения лесных пожаров в период пожароопасного сезона в готовности, обеспечивающей возможность их немедленного использования;

г) в случае обнаружения лесного пожара на соответствующем лесном участке немедленно сообщить об этом в специализированную диспетчерскую службу и принять все возможные меры по недопущению распространения лесного пожара.

Перед началом пожароопасного периода юридические лица, осуществляющие использование лесов, обязаны провести инструктаж своих работников, а также участников массовых мероприятий, проводимых в лесах, о соблюдении требований пожарной безопасности в лесах, а также о способах тушения лесных пожаров.

При проведении рубок лесных насаждений одновременно с заготовкой древесины должна производиться очистка мест рубок (лесосек) от порубочных остатков.

В случаях, когда граждане и юридические лица, осуществляющие использование лесов, обязаны сохранить подрост и молодняк, применяются преимущественно безогневые способы очистки мест рубок (лесосек) от порубочных остатков.

При проведении очистки мест рубок (лесосек) осуществляются:

а) весенняя доочистка в случае рубки в зимнее время;

б) укладка порубочных остатков в кучи или валы шириной не более 3 м для перегнивания, сжигания или разбрасывание их в измельченном виде по площади места рубки (лесосеки) на расстоянии не менее 10 м от прилегающих лесных насаждений. Расстояние между валами должно быть не менее 20 м, если оно не обусловлено технологией лесосечных работ;

в) завершение сжигания порубочных остатков при огневом способе очистки мест рубок (лесосек) до начала пожароопасного сезона. Сжигание порубочных остатков от летней заготовки древесины и порубочных остатков, собранных при весенней доочистке мест рубок, производится осенью, после окончания пожароопасного сезона.

При сжигании порубочных остатков должны обеспечиваться сохранность имеющихся на местах рубок (лесосеках) подроста, деревьев-семенников и других несрубленных деревьев, а также полное сгорание порубочных остатков. Сжигание порубочных остатков сплошным палом запрещается.

При трелевке деревьев с необрубленными кронами сжигание порубочных остатков на верхних складах (пунктах погрузки) производится в течение всего периода заготовки, трелевки и вывозки древесины на специально оборудованных местах, при этом места для сжигания должны располагаться на расстоянии не менее 100 м от хвойного леса или молодняка, 50 м от лиственного леса. Территория вокруг мест сжигания порубочных остатков должна быть очищена в радиусе 25–30 м от сухостойных деревьев, валёжника, порубочных остатков и отделена двумя противопожарными минерализованными полосами шириной 1,4 м каждая, а вблизи хвойного леса на сухих почвах – двумя противопожарными минерализованными полосами шириной не менее 2,6 м каждая, с расстоянием между ними 5 м.

Срубленные деревья в случае оставления их на местах рубок (лесосеках) на период пожароопасного сезона должны быть очищены от сучьев и плотно уложены на землю. Заготовленная древесина, оставляемая на местах рубок на период пожароопасного сезона, должна быть собрана в штабеля или поленницы и отделена противопожарной минерализованной полосой шириной не менее 1,4 м.

Места рубки (лесосеки) в хвойных равнинных лесах на сухих почвах с оставленной на период пожароопасного сезона заготовленной древесиной, а также с оставленными на перегнивание порубочными остатками, отделяются противопожарной минерализованной полосой шириной не менее 1,4 м. Места рубок площадью свыше 25 га должны быть, кроме того, разделены противопожарными минерализованными полосами указанной ширины на участки, не превышающие 25 га.

Складирование заготовленной древесины должно производиться только на открытых местах на расстоянии:

от прилегающего лиственного леса при площади места складирования до 8 гектаров – 20 м, а при площади места складирования 8 га и более – 30 м;

от прилегающих хвойного и смешанного лесов при площади места складирования до 8 га – 40 м, а при площади места складирования 8 га и более – 60 м.

Места складирования и противопожарные разрывы вокруг них очищаются от горючих материалов и отделяются противопожарной минерализованной полосой шириной не менее 1,4 м, а в хвойных лесных насаждениях на сухих почвах - двумя такими полосами на расстоянии 5 – 10 м одна от другой.

При осуществлении в лесах переработки древесины и других лесных ресурсов необходимо размещать объекты переработки на расстоянии не менее 50 м от лесных насаждений. Территории в радиусе 50 м от объектов переработки содержать очищенными от мусора и других горючих материалов, по границам указанных территорий проложить противопожарную минерализованную полосу шириной не менее 1,4 м, а в хвойных лесных насаждениях на сухих почвах – две противопожарные минерализованные полосы такой же ширины на расстоянии 5 – 10 м между ними.

При использовании лесов для заготовки живицы промежуточные склады для хранения живицы должны размещаться на очищенных от древесного мусора и других горючих материалов площадках. Вокруг площадок проложить противопожарную минерализованную полосу шириной не менее 1,4 м.

Основные склады для хранения живицы размещаются на открытых, очищенных от древесного мусора и других горючих материалов территориях на расстояниях не менее 50 м от лесных насаждений. По границам этих территорий должна быть проложена противопожарная минерализованная полоса шириной 1,4 м и содержаться в период пожароопасного сезона в очищенном состоянии.

При осуществлении в лесах рекреационной деятельности в пожароопасный сезон устройство мест отдыха, туристских стоянок и проведение других массовых мероприятий разрешается только по согласованию с органами государственной власти или органами местного самоуправления, при этом на используемых лесных участках должны быть оборудованы места для разведения костров и сбора мусора.

При использовании лесов для строительства, реконструкции и эксплуатации линий электропередач, связи, трубопроводов и других линейных объектов, просеки, на которых находятся эти объекты, на период пожароопасного сезона должны быть очищены от горючих материалов. При строительстве, реконструкции линейных объектов, при необходимости проведения рубок лесных насаждений, обеспечивается складирование и уборка заготовленной древесины, порубочных остатков и других горючих материалов.

Полосы отвода автомобильных дорог, проходящих через лесные массивы, (а для лесных дорог, не имеющих полос отвода – полосы шириной 10 м с каждой стороны дороги) должны содержаться очищенными от валёжной и сухостойной древесины, сучьев, древесных и иных горючих материалов.

Полосы отвода железных дорог в местах прилегания их к лесным массивам должны быть очищены от сухостоя, валёжника, порубочных остатков и других горючих материалов, а границы полос отвода должны быть отделены от опушки леса противопожарной опашкой шириной 3–5 м или противопожарной минерализованной полосой шириной не менее 3 м.

Владельцы инфраструктуры железнодорожного транспорта общего пользования, перевозчики, а также юридические лица, использующие земельные участки на полосах отвода железных дорог, обязаны:

не допускать эксплуатации тепловозов, не оборудованных искрогасительными устройствами, на участках железнодорожных путей, проходящих через лесные массивы;

организовывать в период пожароопасного сезона при высокой и чрезвычайной опасности в лесу патрулирование на проходящих через лесные массивы участках железнодорожных путей;

в случае возникновения пожаров в полосе отвода железной дороги или вблизи неё немедленно организовывать их тушение и сообщить об этом органам государственной власти или органам местного самоуправления.

Граждане при пребывании в лесах обязаны:

соблюдать требования Правил пожарной безопасности в лесах (п.п. 8 – 12 раздела II – Общие требования…);

при обнаружении лесных пожаров немедленно уведомлять о них органы государственной власти или органы местного самоуправления;

принимать при обнаружении лесного пожара меры по его тушению своими силами до прибытия сил пожаротушения;

оказывать содействие органам государственной власти и органам местного самоуправления при тушении лесных пожаров.

Основной причиной возникновения лесных пожаров является нарушение правил пожарной безопасности в лесу. Пребывание граждан в лесах может быть ограничено в целях обеспечения пожарной безопасности в лесах в соответствии с действующим законодательством Российской Федерации.

По степени пожарной опасности лесной фонд Ангарского лесничества разделен на классы природной пожарной опасности (таблица 2.17.1.2).

Таблица 2.17.1.2

Распределение площади лесничества по классам природной пожарной опасности

Ед. изм.	Классы природной пожарной опасности				
	I	II	III	IV	V
га	9039	25030	57649	21984	180
%	7,9	22	50,6	19,3	0,2

Средний класс природной пожарной опасности по лесничеству составляет 2,8.

Нормативы размещения и планирования рабочих мест и участков при охране лесов от пожаров и мероприятия по противопожарному устройству приведены в таблицах 2.17.1.3 и 2.17.1.4.

Таблица 2.17.1.3

Нормативы размещения и планирования рабочих мест и участков при охране лесов от пожаров

№ п/п	Показатели	Нормативы (оптимальные значения)
1.	Общие нормативы	
1.1	Лесопожарное районирование лесного фонда:	
	- районы наземной охраны - районы наземной охраны с авиапатрулированием	Обнаружение и тушение пожаров проводится наземными силами и средствами. Обнаружение пожаров с помощью авиации, тушение – наземными силами и средствами
1.2	Оценка участков лесного фонда по степени пожарной опасности	
	- высокая - средняя - низкая	По условиям местопроизрастания – 1–2 классы, по условиям погоды – 4–5 классы 3 класс (в обоих случаях) По условиям местопроизрастания – 4–5 классы, по условиям погоды – 1–2 классы
1.3	Период фактической горимости лесов (период пожароопасной погоды)	Дни со 2–5 классами пожарной опасности по условиям погоды
1.4	Определение фактической продолжительности пожароопасного сезона по конкретному лесничеству	Сход и образование снежного покрова. Максимальная и средняя продолжительность периода фактической горимости лесов за 10 и более лет. Степень пожарной опасности погоды по местным шкалам – крайние и средние даты наступления и окончания 2 класса пожарной опасности погоды
1.5	Относительная горимость лесов	Величина, определяемая отношением суммарной площади лесных пожаров ко всей лесной площади
1.6	Размеры лесных пожаров: - крупные - учитываемые	 Лесной пожар, распространившийся на площади более 25 га в районах наземной охраны лесов и более 200 га в районах авиационной охраны лесов. Загорание на территории лесного фонда любой площади
1.7	-слабый низовой пожар - средней силы низовой пожар - сильный низовой пожар	Низовой пожар с высотой пламени на фронтальной кромке до 0,5 м; Низовой пожар с высотой пламени на фронтальной кромке от 0,6–1,5 м Низовой пожар с высотой пламени на фронтальной кромке более 1,5 м.
2.	Нормативы противопожарной планировки лесов в районах наземной охраны:	
2.1	Планировка крупных пожароопасных массивов хвойных пород	Разделение на крупные замкнутые блоки площадью от 2 до 12 тыс. га (в зависимости от степени их пожарной опасности и интенсивности лесного хозяйства) противопожарными естественными или искусственными барьерами и разрывами, служащими преградой для распространения верховых и низовых пожаров, а также опорными линиями при локализации действующих пожаров. На них устраивают дороги, имеющие выход в общую дорожную сеть

№ п/п	Показатели	Нормативы (оптимальные значения)
2.2	Выбор естественных противопожарных барьеров на территории лесных массивов	Большие озера и реки с широкими затопляемыми долинами, участки леса с преобладанием лиственных пород (не менее 7 единиц по составу), не покрытые лесом и горючим материалом участки
2.3	Выбор искусственных противопожарных барьеров и разрывов	Трассы железных и автомобильных дорог, линий электропередач, трубопроводов и т.п., по обеим сторонам которых по возможности создают полосы лиственного древостоя шириной 50–60 м. Общая ширина барьера – 120–150 м. По внешним, обращенным к лесу сторонам лиственных полос создают минполосы шириной 1,4 м, а в случаях, если лиственные полосы прилегают к участкам, отнесенным к 1 и 2 классам пожарной опасности, – две минполосы на расстоянии 5–10 м одна от другой. Территория хвойных насаждений, где невозможно создание лиственных полос (по лесоводственным причинам), систематически очищается на полосах шириной 120–150 м с каждой стороны разрыва от горючих материалов (древесного хлама, хвойного подроста, пожароопасного подлеска, нижних сучьев хвойных деревьев до высоты 1,5–2,0 м и т.п.). Такие полосы, из хвойного леса, отграничивают от прилегающего леса и разделяют в продольном направлении через каждые 20–30 м минполосами шириной 1,4 м. Общая ширина таких основных заслонов (вместе с шириной разрыва или дороги) – 260–320 м.
2.4	Устройство дополнительных противопожарных барьеров и разрывов	В случае если недостаточно барьеров, указанных в п.п. 2.2 и 2.3, для создания замкнутого кольца вокруг блока устраивают искусственные разрывы с дорогами на них и лиственными полосами по обеим сторонам
2.5	Планировка более ценных лесных массивов хвойных пород с повышенной опасностью загорания, размещенных в зонах ведения лесного хозяйства средней интенсивности	Крупные блоки и массивы площадью 2–12 тыс. га (см. п. 2.1), в свою очередь, разделяют на средние, по величине, замкнутые блоки площадью от 400 до 1600 га с помощью барьеров (разрывов, заслонов от огня) в порядке, изложенном в п.п. 2.2–2.4. При этом лиственные полосы по обеим
2.5		сторонам дорог широкого пользования (железных, шоссейных) создают (силами их владельцев) шириной 30–50 м, а вдоль других разрывов, в т.ч. и квартальных просек, шириной 10–15 м с каждой стороны. В особо ценных массивах (при отсутствии возможности создания лиственных полос) в прилегающих к разрыву хвойных древостоях на полосах шириной 100 м с каждой стороны производят очистку от горючих материалов и прокладывают продольные минполосы через каждые 20–30 м, как это указано в п.2.3. Ширина таких внутренних (дополнительных) заслонов из лиственных пород должна составлять 60–100 м, из хвойных пород – 200 м, вдоль просек – 20–30 м (без учета ширины разрывов и просек)
2.6	Планировка крупных участков хвойных культур и молодняков в лесах зеленых зон и других защитных лесах	Их разделяют на блоки площадью 25га минполосами или дорогами противопожарного назначения, по обеим сторонам которых создают полосы шириной 10 м из лиственного молодняка и кустарника. Общая ширина заслона с простейшей дорогой по его центру – 30 м. Если лиственные полосы создать невозможно, то в прилегающих к разрыву хвойных древостоях на полосах шир.100 м с каждой его стороны необходимо убирать горючий материал, а также проложить продольные минполосы через каждые 20–30 м (см.п.2.3)
2.7	Планировка хвойных лесов вблизи поселков	Вокруг лесного массива создают пожароустойчивые лиственные опушки шириной не менее 150 м. По обеим границам таких опушек прокладывают минполосы шириной не менее 2,5 м. Если лиственные опушки создать невозможно, то на полосах хвойного леса, прилегающего к поселку, шириной 250–300 м полностью убирают горючий материал и по ним прокладывают через каждые 50 м продольные минполосы (см.п.2.3)
2.8	Прокладка защитных минполос бульдозерами, тракторами, почвообрабатывающими и другими орудиями шириной в зависимости от вида напочвенного покрова и его мощности:	
	- из лишайников и зеленых мхов - из ягодников и вереска - при мощном травяном покрове и на захламленных участках минимальная ширина - внутри блоков и хвойных массивов (п.п.2.1, 2.5 - 2.7)	От 1,0 до 1,5 м От 1,5 до 2,5 м От 2,5 до 4,0 м 1.4 м (создается за один проход плуга ПКЛ-70) Могут служить только в качестве придержки из расчета, что ширина полосы должна быть вдвое больше возможной высоты пламени низового пожара
		Вокруг площадей занятых постройками, лесными культурами, ценными хвойными молодняками естественного происхождения, вдоль лесовозных дорог, проходящих в хвойных насаждениях, в лиственных древостоях в порядке продолжения минполос, созданных на противопожарных барьерах в хвойных насаждениях, а также в других местах, где это необходимо
	- на лесосеках в хвойных равнинных лесах на сухих почвах с оставленной на пожароопасный сезон заготовленной лесопродукцией и порубочными остатками	Силами лесозаготовителей лесосеки окаймляются минполосами. Кроме того, лесосеки площадью свыше 25 га должны быть разделены поперечными минполосами на участки не более 25 га. Места складирования древесины на них, также окаймляются отдельными замкнутыми минполосами, а на хвойных вырубках – двумя такими полосами на расстоянии 5–10 м друг от друга
	- вдоль железных, шоссейных и лесовозных дорог (силами организаций, в ведении которых они находятся)	Полосы отвода вдоль них (лесовозные – по 10 м с каждой стороны) содержат весь пожароопасный сезон очищенными от валежа, древесного хлама и других легковоспламеняющихся материалов. Минполосы прокладывают по внешней стороне полос отвода, в хвойных насаждениях на сухой почве – две минполосы на расстоянии 5 м одна от другой.
2.8		В этих же условиях минерализованными полосами окаймляют расположенные вблизи дорог штабеля шпал и снегозащитных щитов, деревянные мосты, стационарные платформы, жилые дома и будки путевых обходчиков, вокруг мест, где разрешено разведение костров, мест отдыха и курения в лесу, мест хранения ГСМ при проведении работ в лесу, вокруг площадок пожароопасных лесных промыслов (углежжения, смолокурения, дегтекурения и др.), вокруг площадок промежуточных и основных складов живицы, по границам с сельскохозяйственными угодьями
2.9	Устройство противопожарных разрывов на пожароопасный сезон:	
	- вокруг складов древесины в лесу	Склады размещают на открытых местах на расстоянии: от стен лиственного леса при площади места складирования до 8 га – 20 м, 8 га и больше – 30 м, от стен хвойного и смешанного леса при площади места складирования до 8 га – 40 м, 8 га и более – 60 м. Места складирования и указанные противопожарные разрывы очищают от горючих материалов
	- вокруг торфодобывающих предприятий	Отделяют от окружающих лесных массивов разрывами шириной 75 – 100 м с замкнутым водопроводным каналом по внутреннему краю разрыва. На полосе разрыва вырубают хвойный лес, а также лиственные деревья высотой до 8 м и убирают горючий материал
2.10	Устройство пожарных водоемов: размещение водоисточников, удаленных от возможного места возникновения лесных пожаров:	
	Класс пожарной опасности насаждений	Расстояние, км / Площадь насаждений, обеспечиваемая водой из одного водоема, га
	1	2–4 / 500
	2	2–8 / 2000–5000
	3–5	8–12 / 5000–10 000
	- подготовка естественных водоисточников для целей пожаротушения	Устройство к ним подъездов, оборудование специальных площадок для забора воды пожарными автоцистернами и мотопомпами, а в необходимых случаях углубление водоемов или создание запруд
	- строительство искусственных пожарных водоемов	По типовым проектам института «Росгипролес», в лесных массивах с высокой пожарной опасностью при отсутствии в них естественных водоисточников, вблизи улучшенных автомобильных дорог, от которых к водоемам должны быть проложены подъезды
	- эффективный запас воды в противопожарном водоеме	Не менее 100 м³ в самый жаркий период лета

№ п/п	Показатели	Нормативы (оптимальные значения)
2.11	Устройство лесных дорог:	
	- общая плотность (густота) сети дорог	Не менее 6 км на 1000 га общей площади, в том числе в кварталах с преобладанием насаждений с низкой пожарной опасностью и небольшой скоростью распространения пожаров, допускается густота сети дорог меньше 6 км/тыс. га, а в кварталах с преобладанием насаждений высокой пожарной опасности она должна быть выше этого показателя
	- лесохозяйственные дороги	Устраивают в основном в освоенных лесах с интенсивным ведением лесного хозяйства на участках, где дороги необходимы не только для борьбы с лесными пожарами, но и будут широко использоваться для нужд лесного хозяйства. Приравниваются к дорогам общего пользования 5 категории и делятся на 3 типа: Лесохозяйственные дороги 1 типа: однополосные, общая ширина полос – 8 м, ширина обочин – по 1.75 м. Расчетная скорость движения – 60 км/ч со снижением на пересеченной местности до 40 км/ч
2.11	- дороги противопожарного назначения	Относятся к дорогам лесохозяйственного назначения 3 типа, ширина земляного полотна которых равна 4.5 м, ширина обочин – по 0.5 м. Устраивают их в дополнение к имеющейся сети лесных дорог, чтобы обеспечить проезд автотранспорта к участкам, опасным в пожарном отношении, и к водоемам. К ним также относят грунтовые естественные проезды, проезжие квартальные просеки и различные трассы
2.12	Время доставки сил и средств пожаротушения к месту возникновения пожара	Не должно превышать 3 часа с момента обнаружения пожара, а для участков высокой пожарной опасности – не более 0,5–1,0 часа
2.13	Коэффициенты удлинения дорог, троп или расстояния пешего перехода для учета их кривизны и рельефа местности при расчете затрат времени на дорогу к месту пожара	
	- для лесохозяйственных дорог 1 типа - для лесохозяйственных дорог 3 типа (противопожарных)	В равнинной местности – 1,1; в холмистой – 1,25 В равнинной местности – 1,15; в холмистой – 1,65
2.14	Скорость движения рабочего-пожарника	Обычно составляет 1–3 км/час (при переходе от автодороги к месту пожара с инструментом)
2.15	Нормативы планировки наземного маршрутного патрулирования:	
2.15.1	Места размещения	В районах с низкой лесистостью (15% и ниже) и относительно равномерным распределением мелких участков леса по территории. При охране полезащитных лесонасаждений, насаждений по оврагам и балкам и т. п. Дополнительно к наблюдению со стационарных наблюдательных пунктов и авиапатрулированию – в местах лесозаготовок, строительства различных объектов и трасс, зонах отдыха, по берегам рек и озер, среди насаждений с высокой пожарной опасностью
2.15.2	Протяженность маршрута патрулирования	Зависит от вида транспорта, состояния дорог и принимаемой кратности осмотра охраняемого участка
2.15.3	Скорость движения лесопожарного патруля на пожароопасных участках	
	- мотоциклов, машин и других транспортных средств - на моторных лодках и катерах	По шоссейным дорогам общего пользования – не более 30 км/ч, по лесным дорогам – 15–20 км/ч. На безлесных пространствах в соответствии с правилами дорожного движения скорость может быть увеличена. По водным путям – в пределах 15–20 км/час
2.16	Нормативы размещения на местности пунктов для наблюдения за возникновением лесных пожаров:	
2.16.1	Максимальный радиус обзора (при отличных условиях видимости) в зависимости от высоты вышек над окружающей местностью: - высота вышек, м - радиус обзора, км	10 15 20 25 30 35 40 12 15 17 19 21 23 24
2.16.2	Оптимальное размещение вышек	На возвышенных местах – не далее 10–12 км друг от друга, а в равнинной местности – 5–7 км. Из расчета точного определения места пожара с 2–3 пунктов в наиболее вероятном районе их возникновения методом засечек с помощью угломерного инструмента (буссоли и т.п.) и бинокля. У телевизионной установки ПТУ-59 радиус наблюдения до 8 км (без подъема наблюдателя на высоту). Видеоконтрольное устройство и пульт управления размещают в любом закрытом помещении на расстоянии до 1 км от мачты, а при длине кабеля от 1 до 3 км необходимо подключать линейный усилитель
2.16.3	Допустимое размещение вышек (при недостатке средств)	Типовая металлическая вышка высотой 35 м обеспечивает достаточную видимость при плохих погодных условиях на расстояние 10–12 км, а при хороших – до 20 км. Поэтому их размещают на двойном расстоянии минимальной видимости (20–24 км). У телевизионной установки ПТУ-59 радиус наблюдения до 10–15 км
2.16.4	Срок службы наблюдательных вышек	Деревянных - 10 лет, металлических - 30 лет. Стоимость вышек практически одинакова
2.17	Нормативы планировки и размещения пожарно-химических станций:	
2.17.1	Показатели целесообразности организации ПХС (в соответствии с планами противопожарного устройства лесов)	В первую очередь, в лесничествах с наличием ценных лесов первых трех классов пожарной опасности и имеющих сеть дорог и водных путей транспорта общей протяженностью не менее 6 км на каждые 1000 га лесного фонда
2.17.2	Радиус закрепляемой вокруг каждой ПХС территории лесов: - при хорошем состоянии дорожной сети - при удовлетворительном - при некачественном	Не более 40 км Не более 30 км Не более 20 км
2.17.3	Выбор места размещения здания ПХС	Как можно ближе к наиболее пожароопасным и горимым участкам леса, в центре закрепляемой территории, вблизи конторы лесничества (лесничества), цехов, нижних складов древесины и других подразделений, имеющих большое количество работающих, вблизи основных транспортных путей сообщения, водоемов. Из нескольких вариантов подбирают оптимальный, отвечающий наибольшему числу самых важных в данных условиях требований. Техника и лесопожарные бригады ПХС обычно концентрируются в одном пункте, но при необходимости подразделения ПХС могут размещаться в двух и более пунктах (в небольших удаленных пожароопасных лесничествах или урочищах, где организовывать отдельные ПХС нецелесообразно)
3.	Нормативы планировки работ при авиапатрулировании лесов от пожаров	
3.1	Размещение линий маршрутов на местности	Параллельно друг другу и длинной стороне обслуживаемого участка не более 60 км друг от друга, а от маршрута до границы обслуживаемого участка – не более 30 км
3.2	Высота полета: - при авиапатрулировании лесов от пожаров	Оптимальная 600 м. В каждом отдельном случае определяется характером поставленной задачи, местных полетных условий, технической характеристикой аппарата, наличием у него герметичной кабины (у самолета АН-24 – до 7000 м)
	- при совмещении авиапатрулирования с общим надзором за санитарным состоянием лесов	Для детального осмотра отдельных участков леса полет снижается до 200 м на самолетах и 100 м на вертолетах (с учетом рельефа местности и наличия на ней возвышающихся элементов)
3.3	Оценка точности определения места пожара авиапатрулированием:	
	- отлично - хорошо - удовлетворительно - неудовлетворительно	Без ошибки С ошибкой до 0,5 км С ошибкой от 0,5 км до 1,0 км С ошибкой более 1 км
3.4	Точность определения площади пожара с высоты	Допускается ошибка не более чем на 30%
3.5	Требования к участкам и условиям места высадки парашютистов-пожарников:	
	- высота полета	Не ниже 800 м (в зависимости от типа парашюта)
	- скорость ветра у земли	Не более 8 м/с
	- размеры открытых площадок приземления	Не менее 75*75 м (лесные прогалины, пересохшие болота, поля и т. п.) а в случае их отсутствия – кустарники и древостой высотой до 20 м
	- запрещение прыжка	На вырубки, гари, усохшие насаждения, ветровалы, а также вблизи высоковольтной линии
3.6	Нормативы планирования рабочих мест и участков, осуществляемой лесничествами на территории лесов, подлежащих авиационной охране:	
3.6.1	Организация пунктов приема авиадонесений:	

№ п/п	Показатели	Нормативы (оптимальные значения)
3.6.1	- место размещения	У контор лесничеств и участковых лесничеств, ПХС, сельских администраций, в местах жительства лесной охраны, в населенных пунктах с наличием телефонной и радиосвязи
	- оборудование опознавательным знаком для патрульных самолетов (вертолетов)	На обоих скатах домов, где организовано дежурство, белой масляной краской или известью надписывают арабскими цифрами номер пункта. Цифры также можно выкладывать свежеструганным тесом. Размер цифр: по высоте – 2,5–3,0 м, по ширине – 0,75 м
3.6.2	Устройство дополнительных искусственных ориентиров в целях создания лучших условий ориентировки патрульных самолетов и вертолетов:	
	- типы ориентиров и место их размещения	Имеющиеся на лесной территории постройки (кордоны, охотничьи избушки, бараки и т.п.). В случае их отсутствия на открытых участках (не менее 100х100 м) сооружают на земле из окоренных жердей (неокоренных березовых плах) шалаши, двускатные крыши или прочно устанавливают вехи высотой до 7 м с белым флагом
	- оборудование их опознавательным знаком	На обоих скатах крыши построек наносится во всю их длину номер квартала (урочища или условной клетки патрульной карты). Высота знака – не менее 3 м, ширина – не менее 0,75 м
3.6.3.	Подбор и устройство посадочных площадок в районах работы вертолетов:	
	- назначение	Дозаправочные пункты, забор и высадка сил и средств пожаротушения, прием донесений и т.п.
	- место размещения	В лесных массивах, где чаще всего возникают пожары или имеется высокая пожарная опасность
	- минимальные размеры площадок для взлета и посадки вертолётов (рабочая площадь учета подходов)	Типы вертолетов / Равнинная местность, м МИ - 6 / 50*50 МИ - 8 / 30*30 МИ - 4 / 30*30 МИ - 2 / 16*16 МИ - 1А / 16*16
	- размещение препятствий в направлении взлета и посадки (участок воздушных подходов)	Все препятствия должны находиться на удалении двойной своей высоты от границы площадки
	- размещение препятствий высотой: более 0,5 м – для МИ-2, МИ-1А, Ка-26; более 1 м – для МИ-6, МИ-8, Ми-4	На расстоянии не ближе 10 м от границы площадки

Мероприятия по противопожарной профилактике подразделяются на три основные группы:

предупреждение возникновения лесных пожаров;

ограничение их распространения;

организационно-технические, лесоводственные и другие лесохозяйственные мероприятия, обеспечивающие пожарную устойчивость лесов и снижающие вероятность возникновения пожаров.

Нормативы противопожарного обустройства лесов Ангарского лесничества определены в соответствии с приказом Федерального агентства лесного хозяйства от 27.04.2012 № 174 «Об утверждении Нормативов противопожарного обустройства лесов» (таблица 2.17.1.4).

Таблица 2.17.1.4

Нормативы противопожарного обустройства лесов Ангарского лесничества

№ п/п	Меры противопожарного обустройства лесов	Ед. изм.	Наименование лесного района: Среднесибирский подтаёжно-лесостепной лесной район. Количество проектируемых мероприятий
1	2	3	4
1	Установка и размещение стендов и других знаков и указателей, содержащих информацию о мерах пожарной безопасности в лесах в виде:		
	стендов	шт.	2
	плакатов		6
	объявлений (аншлагов) и других знаков и указателей		77
2	Благоустройство зон отдыха граждан, пребывающих в лесах в соответствии со статьей 11 Лесного кодекса Российской Федерации	шт.	1
3	Установка и эксплуатация шлагбаумов, устройство преград, обеспечивающих ограничение пребывания граждан в лесах в целях обеспечения пожарной безопасности	шт.	1
4	Лесные дороги, предназначенные для охраны лесов от пожаров:		
	строительство	км	2
	реконструкция		5
	эксплуатация		848
5	Строительство, реконструкция и эксплуатация посадочных площадок для самолетов, вертолетов, используемых в целях проведения авиационных работ по охране и защите лесов	шт.	1
6	Прокладка противопожарных разрывов	км	не планируется
	Прокладка просек		15
	Устройство противопожарных минерализованных полос		15
7	Прочистка и обновление:		
	просек	км	15
	противопожарных минерализованных полос		15
	противопожарных разрывов		38
8	Строительство, реконструкция и эксплуатация:		
	пожарных наблюдательных пунктов (вышек, мачт, павильонов, и других наблюдательных пунктов)	шт.	3
	пунктов сосредоточения противопожарного инвентаря		По одному на добровольную пожарную дружину
9	Устройство пожарных водоемов	шт.	
	1 КППО<*>		1
	2 КППО		1
	3 КППО		1
	Устройство подъездов к источникам противопожарного водоснабжения	шт.	3
10	Эксплуатация пожарных водоёмов и подъездов к источникам водоснабжения		3
11	Снижение природной пожарной опасности лесов путем регулирования породного состава лесных насаждений и проведения санитарно-оздоровительных мероприятий	га	
12	Проведение профилактического контролируемого противопожарного выжигания хвороста, лесной подстилки, сухой травы и других лесных горючих материалов	га	500
13	Проведение работ по гидромелиорации:		не планируется
	строительство лесоосушительных систем на осушенных землях	км	
	строительство дорог на осушенных лесных землях	км	
	создание шлюзов на осушенной сети	шт.	
14	Создание и содержание противопожарных заслонов:		
	шириной 120-320 м.	км	3,4/5,7
	шириной 30 - 50 м		не планируется
	Устройство лиственных опушек шириной 150 - 300 м		

Примечание:

Примечание:

1. * – в числителе – количество проектируемых мероприятий по нормативам, в знаменателе – количество мероприятий, планируемых Агентством лесного хозяйства Иркутской области.

** – КППО – класс природной пожарной опасности.

2. <*> - КППО - класс природной пожарной опасности.

3. Прокладка просек, противопожарных разрывов, устройство противопожарных минерализованных полос осуществляется за исключением территорий государственных природных заповедников, национальных парков, природных парков и государственных заказников (если иное не предусмотрено правовым режимом функциональных зон, установленным в границах этих особо охраняемых природных территорий), в водоохранных зонах, а также выполняющих функции защиты природных и иных объектов (за исключением зон с особыми условиями использования территорий, на которых расположены соответствующие леса, если режим указанных территорий предусматривает вырубку деревьев, кустарников и лиан).

4. Строительство, реконструкция и эксплуатация пожарных наблюдательных вышек, мачт, павильонов в районах авиационной охраны лесов по необходимости проектируется с учетом местных условий.

5. Норматив по строительству лесных дорог может корректироваться с учетом имеющейся плотности дорог всех назначений. Общая протяженность дорог в защитных лесах должна составлять не менее 10 км/1000 га, в эксплуатационных - 6 км/1000 га.

С целью предупреждения, своевременного обнаружения, ограничения распространения и ликвидации лесных пожаров в Ангарском лесничестве предусматривается организация и содержание двух пожарно-химических станций (таблица 2.17.1.5).

Таблица 2.17.1.5

Информация о планируемых местах базирования и типах пожарно-химических станций (ПХС)

Наименование лесничества	Место базирования ПХС (населенный пункт)	Количество ПХС, шт.
		ПХС II типа
Ангарское	п. Большая Речка	1

В соответствии с частью 15 статьи 69 Федерального закона Российской Федерации от 22.07.2008 г. № 123-ФЗ «Технический регламент о требованиях пожарной безопасности» (в ред. от 13.07.2015 г. № 234-ФЗ) и приказом МЧС РФ от 24.04.2013 № 288 «Об утверждении свода правил СП 4.13130 «Системы противопожарной защиты. Ограничение распространения пожара на объектах защиты. Требования к объемно-планировочным и конструктивным решениям», противопожарные расстояния от границ застройки городских поселений до лесных массивов должны быть не менее 50 м, а от границ застройки городских и сельских поселений с одно-, двухэтажной индивидуальной застройкой до лесных массивов - не менее 30 м.

2.17.2. Требования к защите лесов от вредных организмов (нормативы, параметры санитарно-оздоровительных мероприятий)

Защита лесов - это выявление в лесах вредных организмов, растений, животных, болезнетворных организмов, способных при определенных условиях нанести вред лесам или лесным ресурсам, и предупреждение их распространения, и в случае возникновения очагов вредных организмов, отнесенных к карантинным объектам, их локализация и ликвидация.

Защита лесов от вредных организмов, отнесенных к карантинным объектам, осуществляется в соответствии с Федеральным законом № 206-ФЗ от 21.07.2014 г. «О карантине растений» (в ред. от 13.07.2015 г. № 233-ФЗ).

Карантинных объектов на территории Ангарского лесничества не установлено.

Санитарно-эпидемиологическое благополучие населения (в том числе и при использовании населением лесов для рекреационных целей) обеспечивается согласно федеральному закону от 30.03.1999 г. № 52-ФЗ «О санитарно-эпидемиологическом благополучии населения» (в ред. от 13.07.2015 г. № 233-ФЗ).

Утвержденные приказом Рослесхоза от 29.12.2007 г. № 523:

- Руководство по проектированию, организации и ведению лесопатологического мониторинга;
- Руководство по проведению санитарно-оздоровительных мероприятий;
- Руководство по планированию, организации и ведению лесопатологических обследований;
- Руководство по локализации и ликвидации очагов вредных организмов отменены приказом Рослесхоза от 15.05.2015 № 158.

Разработанные вместо них нормативно правовые акты не зарегистрированы Министерством юстиции Российской Федерации, по этой причине образовался нормативно-правовой вакуум в применении названных методических указаний.

В практической деятельности в этой части следует руководствоваться иными нормативно правовыми документами, имеющими юридическую силу.

Санитарная безопасность в лесах обеспечивается в соответствии с «Правилами санитарной безопасности в лесах», утвержденными Постановлением Правительства Российской Федерации от 29.06.2007 г. № 414 (ред. от 01.11.2012 г. № 1128).

При использовании лесов необходимо соблюдать следующие санитарные требования:

1. При использовании лесов не допускается:

загрязнение почвы в результате нарушения требований обращения с пестицидами, агрохимикатами и другими опасными веществами и отходами;

невыполнение или несвоевременное выполнение работ по очистке лесосек, работ по приведению лесных участков в состояние, пригодное для их использования по целевому назначению;

выпас сельскохозяйственных животных на неогороженных лесных участках без пастуха или без привязи;

уничтожение, разорение гнёзд, муравейников, нор и других мест обитания животных;

загрязнение лесов промышленными и бытовыми отходами;

иные действия, способные нанести вред лесам.

2. Запрещается разведение и использование растений, животных и других организмов, не свойственных естественным экологическим системам, а также созданных искусственным путём, без разработки мер по предотвращению их неконтролируемого размножения.

3. При выборочных рубках и уходе за лесами в первую очередь должны вырубаться погибшие и повреждённые деревья.

4. В очагах вредных организмов порубочные остатки подлежат обязательному сжиганию с соблюдением правил пожарной безопасности в лесах.

5. При разработке лесосек и разрубке трасс под линейные объекты запрещается сдвигание порубочных остатков к стене леса.

6. В весенне-летний период не допускается хранение в лесах заготовленной древесины более 30 дней без окорки или обработки пестицидами.

7. Заготовленная древесина, заселённая стволовыми вредителями, до их вылета должна быть окорена, кора должна быть уничтожена.

8. Для заготовки живицы не предоставляются лесные насаждения, расположенные в очагах вредных организмов, а также ослабленные и повреждённые насаждения.

9. Проведение заготовки живицы, заготовки и сбора недревесных лесных ресурсов, пищевых лесных ресурсов должно осуществляться способами, исключающими возникновение очагов вредных организмов и усыхание деревьев.

10. Использование лесов для строительства, реконструкции, эксплуатации линий электропередачи, линий связи, дорог, трубопроводов и других линейных объектов, работ по геологическому изучению недр, разработки месторождений полезных ископаемых, переработки древесины и иных лесных ресурсов, а также для иных целей не должно ухудшать санитарное состояние лесов на предоставленных гражданам и юридическим лицам лесных участках и на лесных участках, прилегающим к ним.

Основными факторами ослабления насаждений и нарушения экологического равновесия являются:

- лесные пожары;
- вредные атмосферные выбросы;
- загрязнение грунтовых вод;
- все виды рубок (повреждение и поражение деревьев, подроста, кустарников и травянистого покрова, уничтожение почвы колесами и гусеницами тракторов).

Основными условиями для устойчивости лесных биоценозов к грибным заболеваниям являются:

- соответствие состава насаждений условиям местопроизрастания;
- разновозрастная структура древостоя;
- смешанный состав хвойных насаждений с лиственными;
- недопущение поражения и повреждения деревьев при проведении рубок.

Для своевременного обнаружения вредителей и болезней, других признаков неблагополучного состояния лесов, а также проведения мероприятий по борьбе с вредителями и болезнями леса, обеспечивающих своевременную ликвидацию появившихся очагов, запроектирован комплекс профилактических мероприятий.

Популяризация лесозащиты играет важную роль в повышении технического уровня специалистов лесничества. Лесоустройство проектирует организацию уголков лесозащиты, установку аншлагов и вывешивание плакатов, дающих представление о наиболее опасных вредителях и болезнях леса, цикле их развития и наносимом лесу ущербе.

Мероприятия по защите лесов от вредных организмов приведены в таблице 2.17.2.1.

Таблица 2.17.2.1

Ежегодный объем лесозащитных мероприятий

№ п/п	Мероприятия	Един. изм.	Требуется
1.	Лесопатологическое обследование	га	5
2.	Наземные истребительные меры	га	по необходимости
3.	Почвенные раскопки	ям	по необходимости
4.	Протравливание семян	кг	по необходимости
5.	Биологические меры борьбы:		
5.1.	Наземные биологические меры борьбы:	тыс. руб.	по необходимости
5.2.	Защита питомников биологическим методом	тыс. руб.	по необходимости
5.3.	Изготовление гнездовий	шт.	50
5.4.	Изготовление кормушек для птиц	шт.	50
5.5.	Расселение и огораживание муравейников	шт.	30
6.	Организационно-хозяйственные мероприятия:		
6.1	Организация уголков лесозащиты при участковых лесничествах	шт.	2
6.2	Устройство (подновление) аншлагов, вывешивание плакатов по лесозащите	шт.	по необходимости
6.3	Пропаганда лесозащиты	тыс. руб.	по необходимости
6.4.	Приобретение наглядных пособий, литературы по лесозащите	тыс. руб.	*
8	Авиахимборьба	га	*

Примечание.

* рассматривается в каждом конкретном случае (по необходимости).

В целях охраны лесов от загрязнения радиоактивными веществами осуществляется радиационное обследование лесов и устанавливаются зоны их радиоактивного загрязнения. Особенности охраны лесов, разработки и осуществления профилактических и реабилитационных мероприятий в зонах радиоактивного загрязнения лесов» утверждены приказом МПР России от 17.04.2007 г. № 101.

В целях сохранения редких и находящихся под угрозой исчезновения видов деревьев, кустарников, лиан, иных лесных растений, занесенных в Красную книгу Российской Федерации или красные книги субъектов Российской Федерации, может запрещаться осуществление деятельности, негативное воздействие которой приведет или может привести к сокращению численности таких растений и (или) ухудшению среды их обитания, либо могут устанавливаться ограничения осуществления этой деятельности.

В целях обеспечения санитарной безопасности в лесах осуществляются:

лесозащитное районирование (определение зон слабой, средней и сильной лесопатологической угрозы);

лесопатологические обследования и государственный лесопатологический мониторинг;

авиационные работы и наземные работы по локализации и ликвидации очагов вредных организмов;

санитарно-оздоровительные мероприятия (вырубка погибших и поврежденных лесных насаждений, очистка лесов от захламления, загрязнения и иного негативного воздействия);

Меры санитарной безопасности на лесных участках, предоставленных в аренду, осуществляются арендаторами этих лесных участков на основании проекта освоения лесов.

Лесозащитное районирование

Лесозащитное районирование осуществляется в целях обеспечения санитарной безопасности в лесах и заключается в определении зон слабой, средней и сильной лесопатологической угрозы.

Критерием для определения зон лесопатологической угрозы служит степень повреждения лесов вредными организмами с учетом целевого назначения лесов, их экологической и хозяйственной ценности.

Для каждой зоны лесопатологической угрозы органами государственной власти и органами местного самоуправления, указанными в подпункте «б» пункта 3 «Правил санитарной безопасности в лесах», определяются требования, учитываемые при проведении лесопатологического мониторинга и осуществлении лесозащитных мероприятий, а также устанавливаются критерии для определения мероприятий по защите лесов.

На основании однородности лесохозяйственных и лесорастительных условий в пределах зон лесопатологической угрозы выделен лесозащитный район. Ангарское лесничество отнесено к Усть-Ордынскому лесозащитному району.

Лесопатологические обследования и государственный лесопатологический мониторинг

Государственный лесопатологический мониторинг, проводимый в целях охраны и защиты лесов, предусматривает сбор, анализ и использование информации о лесопатологическом состоянии лесов, в том числе об очагах вредных организмов, отнесенных к карантинным объектам (государственный лесопатологический мониторинг). Государственный лесопатологический мониторинг (ГЛПМ) является частью государственного экологического мониторинга (государственного мониторинга окружающей среды). Порядок организации и осуществления государственного лесопатологического мониторинга установлен приказом МПР России от 09.07.2007 г. № 174 «Об утверждении Порядка организации и осуществления лесопатологического мониторинга».

Система ГЛПМ включает в себя обязательные и дополнительные мероприятия. К обязательным мероприятиям относят общий и детальный лесопатологические надзоры за состоянием лесов. При возникновении угрозы повреждения, поражения и усыхания лесов проводят дополнительные мероприятия - лесопатологические обследования.

Для регулярного наземного наблюдения за состоянием объектов ГЛПМ должна быть заложена сеть постоянных пунктов наблюдения (далее ППН), размещенных с учетом выделенных однородных групп (страт) лесных насаждений, сходных по основным таксационным показателям.

На территории Ангарского лесничества сеть ППН не заложена.

Общий лесопатологический надзор проводят с целью обнаружения и определения причин массового усыхания и повреждения лесов вредителями, болезнями и другими неблагополучными факторами, т.е. он проводится тогда, когда лесу уже нанесен ущерб. Поэтому общий лесопатологический надзор является внеплановым мероприятием. Эти же цели преследует текущее лесопатологическое обследование - это наиболее широко распространенный способ проверки сигналов о появлении вредителей и болезней леса. Первоочередными объектами плановых текущих лесопатологических обследований должны быть:

- насаждения, поврежденные за последние три года вредителями или болезнями древесной растительности;
- насаждения, пройденные за последние три года лесными пожарами, а также граничащие с ними;
- насаждения с наличием сухостоя и захламленности;
- перестойные насаждения.

При обследовании глазомерно определяется степень повреждения насаждений или отдельных древесных пород вредителями или болезнями. Производится глазомерный учет санитарного состояния (наличие ветровала, бурелома и прочее) с указанием примерной площади и массы.

Степень повреждения крон хвое- и листогрызущими вредителями определяется глазомерно в процентах для всего пораженного участка. Поврежденность насаждений стволовыми вредителями, грибными и другими заболеваниями, оценивается в процентах от общего числа деревьев с подразделением их на сухостойные, заселенными стволовыми вредителями, пораженные болезнями. Глазомерно оценивается их объем в кубометрах. При этом гниль ствола устанавливается по плодовым телам и другим внешним признакам. Материалы лесопатологического обследования отправляются в лесничество, где анализируются и систематизируются.

Общий надзор за хвое- и листогрызущими вредителями проводится в два срока: весенне-летний и летне-осенний. При необходимости проводится детальный лесопатологический надзор, включающий систему постоянных наблюдений за изменением качественных и количественных характеристик состояния популяций вредных лесных насекомых, позволяющий прогнозировать изменения их численности и принимать решения о целесообразности лесозащитных мероприятий. Детальный надзор при необходимости проводится межрайонным инженером-лесопатологом совместно с работником лесничества.

Граждане и юридические лица, осуществляющие использование, охрану, защиту и воспроизводство лесов, в случае обнаружения погибших или поврежденных вредными организмами, иными природными и антропогенными воздействиями лесных насаждений, обязаны в 5-дневный срок со дня обнаружения таких насаждений проинформировать об этом указанные в подпункте «б» пункта 3 «Правил санитарной безопасности в лесах» органы государственной власти или органы местного самоуправления, предоставившие лесные участки для использования или являющиеся заказчиками соответствующих работ по охране, защите, воспроизводству лесов.

Для сбора информации о лесопатологическом состоянии лесов осуществляются дистанционные и наземные работы с использованием при необходимости данных космической съемки.

Авиационные работы и наземные работы по локализации и ликвидации

очагов вредных организмов

Авиационные работы по защите лесов включают в себя осуществление государственного лесопатологического мониторинга с использованием авиационных средств и проведение иных работ по защите лесов от вредных организмов. Применение авиации в защите лесов регулируется приказом Рослесхоза от 03.11.2011 г. № 470 «Об утверждении Порядка организации и выполнения авиационных работ по охране и защите лесов».

Для локализации и ликвидации очагов вредных организмов проводятся авиационные и наземные работы с применением пестицидов, феромонов и энтомофагов.

Очагами вредных организмов считаются территории лесов, на которых численность (концентрация) вредных организмов и повреждения, нанесенные ими, угрожают жизнеспособности лесных насаждений. Отнесение территории лесов к очагам вредных организмов осуществляется по результатам лесопатологического мониторинга.

Для решения вопроса о необходимости проведения мероприятий по локализации и ликвидации очагов вредных организмов осуществляется контрольное лесопатологическое обследование, по результатам которого заинтересованными органами принимается решение о сроках и объемах проведения работ или об отсутствии необходимости в их проведении.

Мероприятия по локализации и ликвидации очагов вредных организмов проводятся в соответствии с законодательством Российской Федерации в области безопасного обращения с пестицидами и агро химикатами.

Заинтересованные органы обеспечивают оповещение населения и заинтересованных организаций об ограничении пребывания в лесах на время проведения мероприятий по локализации и ликвидации вредных организмов.

На территории Ангарского лесничества действующих очагов вредных организмов не выявлено.

В качестве биологических мер борьбы, и регулирования численности насекомых особую роль играют муравьи и насекомоядные птицы. С целью охраны муравейников проектируется их огораживание в ежегодном объеме 10 шт., а для привлечения насекомоядных птиц проектируется изготовление и развешивание искусственных гнезд и кормушек в ежегодном объеме 100 шт. В первую очередь птицы привлекаются на гнездование в молодые и средневозрастные насаждения, наиболее часто подвергающиеся нападению вредных насекомых.

Гнездовья развешиваются как на открытых местах (скворечники), так и внутри насаждений (синичники). Время вывешивания гнездовий для привлечения оседлых птиц – осень, начало зимы, для привлечения перелетных – весна, до прилета их с мест зимовки.

Санитарно-оздоровительные мероприятия

Санитарно-оздоровительными мероприятиями являются вырубка погибших и поврежденных лесных насаждений, очистка лесов от захламления, загрязнения и иного негативного воздействия.

При проведении санитарно-оздоровительных мероприятий обеспечивается соблюдение требований по сохранению редких и находящихся под угрозой исчезновения видов растений и животных, занесенных в Красную книгу Российской Федерации и в Красную книгу Иркутской области.

Для лесных растений, относящихся к видам, занесенным в поименованные Красные книги, а также включенных в перечень видов (пород) деревьев и кустарников, заготовка древесины которых не допускается, утвержденный приказом Рослесхоза от 05.12.2011 г. № 513, разрешается рубка только погибших экземпляров.

Санитарные рубки и очистка лесов от захламления проводятся в лесах любого целевого назначения и всех категорий защитных лесов, кроме заповедных участков. Санитарные рубки не проводятся в молодняках до созревания в них деловой древесины, в этом случае проводятся уборка захламленности, рубки ухода или другие лесохозяйственные мероприятия. Очистка лесов от захламления проводится при необходимости удаления из насаждения стоящих или лежащих стволов деревьев, утративших свои деловые качества (неликвидная древесина и дрова).

При выборочной санитарной рубке отбор в рубку и клеймение деревьев производятся под непосредственным контролем должностных лиц лесничества. При сплошной санитарной рубке клеймение не требуется.

Согласно Руководству по проведению санитарно-оздоровительных мероприятий, в обязательном порядке в санитарную рубку назначаются деревья 5 и 6-й категорий состояния. Ветровал и бурелом приравнивается к 5-6-й категориям состояния. Допускается уборка деревьев других категорий состояния в следующих случаях:

деревья 4-й категории состояния назначаются в рубку в хвойных насаждениях;

деревья 3-4-й категории состояния (сильно ослабленные и усыхающие) назначаются в рубку в очагах корневой губки, бактериальной водянки и голландской болезни (при этом в материалах по планированию рубки обязательно должно быть показано, на каком основании данный участок отнесен к очагу болезни, каковы характеристики очага);

в эксплуатационных лесах - деревья при наличии на стволах явных признаков гнилей (дупла, плодовые тела трутовиков, раковые раны, охватывающие более 2/3 окружности ствола);

в насаждениях, пройденных пожаром - деревья с наличием прогара корневой шейки не менее 3/4 окружности ствола (при этом обязательно наличие пробной площади с раскопкой корневой шейки не менее чем у 100 деревьев), или высушивание луба не менее 3/4 окружности ствола (наличие пробной площади также обязательно);

деревья ели, имеющие повреждения коры лосем и другими животными более трети окружности ствола и признаки развития стволовой гнили, а также свежие поселения стволовых вредителей, занимающие более половины окружности ствола.

Отбор деревьев в рубку в очагах хвое- и листогрызущих насекомых производится после завершения периода восстановления хвои (листвы).

Жизнеспособные деревья с дуплами в количестве 5-10 штук на 1 га оставляют в целях обеспечения естественными укрытиями представителей лесной фауны.

Рубка деревьев и кустарников при проведении санитарно-оздоровительных мероприятий проводится в соответствии с Правилами санитарной безопасности в лесах, Правилами заготовки древесины, Правилами пожарной безопасности в лесах, Правилами ухода за лесами,

Выборочные санитарные рубки

Выборочные санитарные рубки проводятся в целях оздоровления насаждений, частично утративших устойчивость, восстановления их целевых функций, локализации и (или) ликвидации очагов стволовых вредителей и опасных инфекционных заболеваний.

После проведения выборочных санитарных рубок полнота насаждений не должна быть ниже предельных величин, при которых обеспечивается способность древостоев выполнять функции, соответствующие их категориям защитности или целевому назначению.

В спелых и перестойных эксплуатационных лесах, выборочные санитарные рубки не проводятся. При наличии в них повышенного текущего отпада они планируются в рубку первой очереди.

После повреждения древостоев огнем к выборочной санитарной рубке следует приступать в возможно короткие сроки и заканчивать на весенних гарях до 1 июля, ране-летних - до 1 августа, поздне- летних и осенних - до 1 мая следующего года.

В еловых насаждениях с долей участия ели в составе более 7 единиц запрещается проведение выборочных рубок.

Сплошные санитарные рубки

Санитарная рубка считается сплошной, если вырубается весь древостой на площади 0,1 га и более. Нельзя проводить сплошную рубку на всем выделе, если в нем имеются куртины здорового леса площадью от 0,1 га и более (кроме еловых и пихтовых насаждений).

Сплошная санитарная рубка проводится в насаждениях, в которых после удаления деревьев, подлежащих рубке, полнота становится ниже предельных величин, при которых обеспечивается способность древостоев выполнять функции, соответствующие категориям защитных лесов или целевому назначению. Расчет фактической полноты древостоя обеспечивается при проведении лесопатологического обследования.

В каждом выделе лесного участка, запланированного в сплошную санитарную рубку, закладывают пробные площади. На пробных площадях учитывается не менее 100 деревьев главной породы, в низко-полнотных насаждениях (фактическая полнота 0,3-0,5) - не менее 50 деревьев главной породы. В случаях, если общая площадь подлежащего сплошной санитарной рубке участка превышает 100 га, допустима закладка пробных площадей в каждом третьем выделе и глазомерная лесопатологическая таксация насаждений в выделах, где пробы не закладываются.

Пробные площади располагаются по площади участка равномерно. Количество пробных площадей должно обеспечивать оценку средних значений запаса деревьев по категориям состояния главной лесообразующей породы с ошибкой не более ±10%.

Сроки и технологию проведения сплошных санитарных рубок увязывают с биологией основных вредителей и болезней, лесоводственной характеристикой насаждения, обеспеченностью его естественным возобновлением.

Очистка лесов от захламления

Очистка лесов от захламления (неликвидной древесины и дров), в том числе валежа, проводится, как правило, одновременно с другими лесохозяйственными мероприятиями - рубками ухода, выборочными и сплошными санитарными рубками.

Как самостоятельное мероприятие, очистка лесов от захламления проводится в местах образования ветровала, бурелома, снеголома, верховых пожаров и других повреждений деревьев при наличии неликвидной древесины и дров более 90% от общего запаса насаждения.

В первую очередь очистка лесов от захламления производится в особо охраняемых участках, лесах, выполняющих санитарно-гигиенические и оздоровительные функции, защитных полосах вдоль дорог. На землях другого целевого назначения и иных категорий защитных лесов очистка лесов от захламления производится в случае, если создается угроза возникновения очагов вредных организмов или пожарной безопасности.

В проведении санитарно-оздоровительных мероприятий нуждается 2252 га лесов, в том числе 1912 га лесов нуждается в проведении сплошных санитарных рубок, 340 га - в проведении выборочных санитарных рубок.

Нормативы и параметры санитарно-оздоровительных мероприятий приведены в таблице 2.17.2.2

Кроме выявленных при лесопатологической таксации древостоев, нуждающихся в проведении санитарно-оздоровительных мероприятий, в перспективе на территории лесничества могут появляться другие поврежденные насаждения, поэтому специалисты лесничества обязаны следить за санитарным состоянием лесов и своевременно подбирать участки, нуждающиеся в проведении санитарных рубок.

Таблица 2.17.2.2

Нормативы и параметры санитарно-оздоровительных мероприятий

№ п/п	Показатели	Ед. изм.	Рубка погибших и повреждённых насаждений			Очистка лесов от захламленности	Итого
			всего	в том числе			
				сплошная	выборочная		
Всего по лесничеству (округлено)							
1.	Выявленный фонд по лесоводственным требованиям	га	2252	1912	340		2252
		тыс. м³	354,4	338,9	15,4		354,4
2.	Срок вырубки или уборки	лет	3	3	3		3
3.	Ежегодный размер пользования:						
	площадь	га	751	638	113		751
	выбираемый запас	тыс. м³					
	-корневой	тыс. м³	118,2	112,9	5,2		118,2
	-ликвидный	тыс. м³	91,1	87,1	4		91,1
	-деловой	тыс. м³	45,5	43,5	2		45,5
в том числе хвойные: (округлено)							
4.	площадь	га	494	413	81		494
	выбираемый запас:	тыс. м³					
	-корневой	тыс. м³	84,3	80,3	3,9		84,3
	-ликвидный	тыс. м³	67,4	64,3	3,1		67,4
	-деловой	тыс. м³	33,7	32,1	1,6		33,7
мягколиственные: (округлено)							
5.	площадь	га	257	225	32		257
	выбираемый запас:	тыс. м³					
	-корневой	тыс. м³	33,9	32,6	1,3		33,9
	-ликвидный	тыс. м³	23,7	22,8	0,9		23,7
	-деловой	тыс. м³	11,8	11,4	0,4		11,8
Хозсекция Сосновая							
1.	Выявленный фонд по лесоводственным требованиям	га	1102,7	869,3	233,4		1102,7
		тыс. м³	175,3	164,3	11		175,3
2.	Срок вырубки или уборки	лет	3	3	3		3
3.	Ежегодный размер пользования:						
	площадь	га	367,6	289,8	77,8		367,6
	выбираемый запас	тыс. м³					
	-корневой	тыс. м³	58,5	54,8	3,7		58,5
	-ликвидный	тыс. м³	46,8	43,8	3		46,8
	-деловой	тыс. м³	23,4	21,9	1,5		23,4
Хозсекция Лиственничная							
1.	Выявленный фонд по лесоводственным требованиям	га	269	269			269
		тыс. м³	59,4	59,4			59,4

№ п/п	Показатели	Ед. изм.	Рубка погибших и повреждённых насаждений			Очистка лесов от захламленности	Итого
			всего	в том числе			
				сплошная	выборочная		
2.	Срок вырубки или уборки	лет	3	3			3
3.	Ежегодный размер пользования:						
	площадь	га	89,7	89,7			89,7
	выбираемый запас	тыс. м³					
	-корневой	тыс. м³	19,8	19,8			19,8
	-ликвидный	тыс. м³	15,8	15,8			15,8
	-деловой	тыс. м³	7,9	7,9			7,9
Хозсекция Еловая							
1.	Выявленный фонд по лесоводственным требованиям	га	103,3	93,3	10		103,3
		тыс. м³	16,6	16,1	0,4		16,6
2.	Срок вырубки или уборки	лет	3	3	3		3
3.	Ежегодный размер пользования:						
	площадь	га	34,4	31,1	3,3		34,4
	выбираемый запас	тыс. м³					
	-корневой	тыс. м³	5,5	5,4	0,1		5,5
	-ликвидный	тыс. м³	4,5	4,4	0,1		4,5
	-деловой	тыс. м³	2,3	2,2	0,1		2,3
Хозсекция Пихтовая							
1.	Выявленный фонд по лесоводственным требованиям	га	7	7			7
		тыс. м³	1,3	1,3			1,3
2.	Срок вырубки или уборки	лет	3	3			3
3.	Ежегодный размер пользования:						
	площадь	га	2,3	2,3			2,3
	выбираемый запас	тыс. м³					
	-корневой	тыс. м³	0,4	0,4			0,4
	-ликвидный	тыс. м³	0,3	0,3			0,3
	-деловой	тыс. м³	0,1	0,1			0,1
Хозсекция Берёзовая							
1.	Выявленный фонд по лесоводственным требованиям	га	580,4	533	47,4		580,4
		тыс. м³	71,4	69,8	1,6		71,4
2.	Срок вырубки или уборки	лет	3	3	3		3
3.	Ежегодный размер пользования:						
	площадь	га	193,5	177,7	15,8		193,5
	выбираемый запас	тыс. м³					
	-корневой	тыс. м³	23,8	23,3	0,5		23,8
	-ликвидный	тыс. м³	16,6	16,3	0,3		16,6
	-деловой	тыс. м³	8,3	8,2	0,1		8,3
Хозсекция Осиновая							
1.	Выявленный фонд по лесоводственным требованиям	га	189,5	140,5	49		189,5
		тыс. м³	30,4	28,0	2,4		30,4
2.	Срок вырубки или уборки	лет	3	3	3		3
3.	Ежегодный размер пользования:						
	площадь	га	63,2	46,8	16,3		63,2
	выбираемый запас	тыс. м³					
	-корневой	тыс. м³	10,1	9,3	0,8		10,1
	-ликвидный	тыс. м³	7,1	6,5	0,6		7,1
	-деловой	тыс. м³	3,5	3,2	0,3		3,5

Санитарное состояние лесов

В целом санитарное состояние лесов в Ангарском лесничестве удовлетворительное. Главными неблагоприятными факторами, ежегодно влияющими на лесные насаждения, являются лесные пожары, воздействие неблагоприятных погодных условий, повреждение вредными насекомыми, поражение болезнями леса, антропогенные факторы, и так же самовольные рубки и брошенные на лесосеках не только порубочные остатки, но и деловые части стволов. В связи с вышеперечисленными негативными факторами происходит ослабление деревьев, и текущий отпад превышает установленные нормы.

В целом санитарное состояние лесов в Ангарском лесничестве удовлетворительное.

По данным «Обзора санитарного и лесопатологического состояния лесов Иркутской области за 2014 год и прогноза лесопатологической ситуации на 2015 год», составленного филиалом ФГБУ «Рослесозащита» - «Центр защиты леса Иркутской области» площадь насаждений с нарушенной и утраченной устойчивостью составила 3879,7 га.

Таблица 2.17.2.3

Распределение площади насаждений с нарушенной и утраченной устойчивостью по причинам ослабления на 01.01.2015 года

Всего, га	В том числе по причинам ослабления (гибели), га						
	лесные пожары	повреждение насекомыми	неблагоприятные погодные условия и почвенно-климатические факторы	болезни леса	повреждение дикими животными	Антропогенные факторы	
						всего	в том числе промвыбросы
3879,7	3099,9	181,8	401,9	43,4		152,7	

Лесные пожары

Горимость и гибель лесов от пожаров носят, как и общая гибель лесов, ярко выраженный циклический характер, обусловливаемый периодическими изменениями климатических условий.

Таблица 2.17.2.4

Распределение площади насаждений с нарушенной и утраченной устойчивостью в результате повреждения их пожарами на 01.01.2015 года

Площадь насаждений с наличием усыхания, га					
Всего	в том числе по степени усыхания				в т. ч. погибшие
	до 4%	4-10%	11-40%	более 40%	
3099,9	266,8	519,2	555,1	1758,8	

В основном от лесных пожаров погибают молодняки и средневозрастные насаждения. В дальнейшем из-за низкого потребительского спроса на такую древесину эти участки не вырубаются и не восстанавливаются, в последующем древостои заселяются и отрабатываются стволовыми вредителями, деревья вываливаются, в результате чего захламляются лесные земли. Ожидается, что в ближайшие годы размеры усыхания насаждений под воздействием лесных пожаров возрастут.

Повреждение насекомыми-вредителями

Дендрофильные насекомые составляют весьма значительную и существенную группу организмов в лесных экосистемах. Они оказывают большое влияние на состояние лесов. Вследствие развития очагов массового размножения дендрофильных насекомых на значительных площадях роль этих факторов в усыхании насаждений довольно велика.

Повреждения насекомыми приводят к ряду последовательных изменений в лесных сообществах, вызывающих потерю прироста, ослабление и, нередко, гибель древостоев, изменение породного состава насаждений.

Таблица 2.17.2.5

Распределение площади насаждений с нарушенной и утраченной устойчивостью в результате повреждения их насекомыми на 01.01.2015 года

Площадь насаждений с наличием усыхания, га					
Всего	в том числе по степени усыхания				в т. ч. погибшие
	до 4%	4-10%	11-40%	более 40%	
181,8	23,8	52	106		

Наибольший вред насаждениям наносит деятельность стволовых вредителей (большой еловый лубоед, черный сосновый усач). Причиной этого является заселение стволовыми вредителями уже ослабленных насаждений под воздействием других неблагоприятных факторов (сибирский шелкопряд, лесные пожары).

Болезни леса

Наличие большого количества перестойных насаждений на территории лесничества является первоочередной причиной снижения биологической устойчивости древостоев. С ними связаны большие количественные и качественные потери древесины, преждевременное усыхание отдельных деревьев и целых участков леса.

Наибольшей вредоносностью среди болезней, оказывающих воздействие на ослабление и гибель насаждений, выделяются комлевые и стволовые гнили, вызываемые различными видами трутовиков.

2.17.3. Требования к воспроизводству лесов (нормативы, параметры, сроки проведения мероприятий по лесовосстановлению, лесоразведению, уходу за лесами)

В соответствии со статьей 61 ЛК РФ, погибшие, поврежденные леса подлежат воспроизводству. Воспроизводство лесов осуществляется путем лесовосстановления и ухода за лесами.

Лесоразведение осуществляется для предотвращения водной, ветровой и иной эрозии почв, создания защитных лесов и иных целей, связанных с повышением потенциала лесов. На территории Ангарского лесничества лесоразведение не планируется.

Лесовосстановление

Лесовосстановление должно осуществляться в соответствии с «Правилами лесовосстановления», утвержденными приказом МПР России от 16.07.2007 г. № 183 (в ред. от 05.11.2013 № 479).

Лесовосстановление осуществляется в целях восстановления вырубленных, погибших, поврежденных лесов. Лесовосстановление должно обеспечивать восстановление лесных насаждений, сохранение биологического разнообразия лесов, сохранение полезных функций лесов.

Лесовосстановление осуществляется путем естественного, искусственного или комбинированного восстановления лесов.

Естественное восстановление лесов (далее - естественное лесовосстановление) осуществляется за счет мер содействия естественному лесовосстановлению: путем сохранения подроста лесных древесных пород при проведении рубок лесных насаждений, минерализации почвы, огораживании и т.п. (далее - содействие естественному лесовосстановлению).

Искусственное восстановление лесов (далее - искусственное лесовосстановление) осуществляется путем создания лесных культур: посадки сеянцев, в том числе с закрытой корневой системой, саженцев, черенков или посева семян лесных растений.

Комбинированное восстановление лесов (далее - комбинированное лесовосстановление) осуществляется за счет сочетания естественного и искусственного лесовосстановления.

Лесовосстановление обеспечивается:

а) на лесных участках, предоставленных в аренду для заготовки древесины - арендаторами этих лесных участков;

б) на лесных участках, за исключением указанных в пункте «а», - органами государственной власти, органами местного самоуправления в пределах их полномочий, определенных в соответствии со статьями 81-84 ЛК РФ.

Лесовосстановление проводится на вырубках, гарях, прогалинах, иных не покрытых лесной растительностью землях. Главными лесными древесными породами при лесовосстановлении не покрытых лесной растительностью лесных земель на территории лесничества, в зависимости от условий местопроизрастания, являются кедр, сосна, лиственница, ель и пихта, а сопутствующими - берёза и осина.

В целях лесовосстановления обеспечивается ежегодный учет площадей вырубок, гарей, редин, прогалин, иных не покрытых лесной растительностью или пригодных для лесовосстановления земель, при котором, в зависимости от состояния на них подроста и молодняка, определяются способы лесовосстановления в соответствии с Правилами лесовосстановления. При этом отдельно учитываются площади лесных участков, подлежащие естественному лесовосстановлению, искусственному лесовосстановлению, комбинированному лесовосстановлению.

Учет земель, требующих лесовосстановления, производится по данным государственного лесного реестра, материалам лесоустройства, материалам специальных обследований и при отводе лесосек.

Лесовосстановительные мероприятия на каждом лесном участке, предназначенном для проведения лесовосстановления, осуществляются в соответствии с проектом лесовосстановления.

Проект лесовосстановления должен содержать:

характеристику местоположения лесного участка (наименование лесничества (лесопарка), участкового лесничества, номер квартала, номер выдела, площадь лесного участка);

характеристику природно-климатических условий лесного участка (в т.ч. рельефа, гидрологических условий, почвы и др.);

характеристику вырубки (количество пней на единице площади, состояние очистки от порубочных остатков и валежной древесины, характер и размещение оставленных деревьев и кустарников, степень задернения и минерализации почвы и др.);

характеристику имеющегося подроста и молодняка лесных древесных пород (состав пород, средний возраст, средняя высота, количество деревьев и кустарников на единице площади, размещение их по площади лесного участка, состояние лесных насаждений и его оценка, др.);

обоснование проектируемого способа лесовосстановления, породного состава восстанавливаемых лесов;

сроки и способы выполнения работ по лесовосстановлению;

показатели оценки восстанавливаемых лесов для признания работ по лесовосстановлению завершенными (возраст, состав пород, средняя высота и др.).

Выбор способа лесовосстановления проводят с учетом следующих условий.

Естественное лесовосстановление

В целях содействия естественному лесовосстановлению осуществляются следующие мероприятия:

- сохранение возобновившегося под пологом лесных насаждений жизнеспособного поколения главных лесных древесных пород лесных насаждений (далее - главные лесные древесные породы), способного образовывать в данных природно-климатических условиях новые лесные насаждения (подрост). Древесные растения в возрасте до двух лет (самосев) в числе подроста не учитываются;

- сохранение при проведении рубок лесных насаждений ценных лесных древесных пород жизнеспособных лесных насаждений, хорошо укоренившихся, участвующих в формировании главных лесных древесных пород, высотой более 2,5 метров (молодняк);

- уход за подростом лесных насаждений ценных лесных древесных пород на площадях, не покрытых лесной растительностью;

- минерализация поверхности почвы;

- огораживание площадей.

Меры по сохранению подроста лесных насаждений ценных лесных древесных пород осуществляются одновременно с проведением рубок лесных насаждений. Рубка в таких случаях проводится преимущественно в зимнее время по снежному покрову с применением технологий, позволяющих обеспечить сохранение от уничтожения и повреждения количество подроста и молодняка ценных лесных древесных пород не менее предусмотренного при отводе лесосек. После проведения рубок проводится уход за сохраненным подростом и молодняком лесных древесных пород путем их освобождения от завалов порубочными остатками, вырубки сломанных и поврежденных лесных растений.

Сохранению при проведении рубок лесных насаждений подлежит жизнеспособный подрост и молодняк сосновых, кедровых, лиственничных, еловых и пихтовых насаждений в соответствующих им природно-климатических условиях.

В сосняках, произрастающих на песчаных и супесчаных почвах, подрост еловых лесных насаждений сохраняется при условии, если еловое насаждение не будет снижать качества и продуктивности древостоя. При восстановлении сосновых и еловых лесных насаждений подрост в необходимых случаях сохраняется на вырубке для защиты почвы и формирования устойчивых и высокопроизводительных сосново-еловых лесных насаждений.

Подрост кедра подлежат учету и сохранению как главная порода при всех способах рубок, независимо от количества и характера его размещения по площади лесосеки и состава лесного насаждения до рубки.

При проведении выборочных рубок учету и сохранению подлежит весь имеющийся под пологом леса подрост и молодняк, независимо от количества, степени жизнеспособности и характера их размещения по площади.

При отводе лесных насаждений в сплошную рубку выделяются участки леса площадью более 1 гектара, на которых имеется подрост и молодняк в количестве, достаточном для обеспечения естественного восстановления леса с преобладанием лесных насаждений ценных лесных древесных пород, и участки, где после завершения рубок требуются меры по лесовосстановлению.

Содействие естественному лесовосстановлению путем огораживания площадей в Ангарском лесничестве не планируется.

Содействие естественному лесовосстановлению путем минерализации почвы проводится на площадях, где имеются источники семян ценных древесных пород лесных насаждений (примыкающие лесные насаждения, отдельные семенные деревья или их группы, куртины, полосы, под пологом поступающих в рубку лесных насаждений с полнотой не более 0,6).

Минерализация почвы должна проводиться в годы удовлетворительного и обильного урожая семян лесных насаждений. Наилучший срок проведения минерализации поверхности почвы - до начала опадения семян лесных древесных растений.

Работы осуществляются путем обработки почвы механическими, химическими или огневыми средствами в зависимости от механического состава и влажности почвы, густоты и высоты травянистого покрова, мощности лесной подстилки, степени минерализации поверхности почвы, количества семенных деревьев и других условий участка.

Результаты проведенных мер содействия естественному лесовосстановлению признаются эффективными в случае соответствия нормативам густоты подроста, установленным в Приложении 2 к Правилам лесовосстановления (таблица 2.17.3.1).

Учет эффективности мер содействия естественному лесовосстановлению проводится через два года после проведения работ.

При количестве подроста менее, указанного в Приложении 2 к Правилам лесовосстановления (таблица 2.17.3.1) предусматриваются дополнительные меры искусственного или комбинированного лесовосстановления.

Площади, на которых произошло эффективное естественное лесовосстановление древесными породами, относятся к землям, покрытым лесной растительностью.

Таблица 2.17.3.1

Способы лесовосстановления в зависимости от естественного лесовосстановления ценных лесных древесных пород (Приложение 2 к Правилам лесовосстановления)

Способы лесовосстановления		Древесные породы	Группы типов леса, типы лесорастительных условий	Количество жизнеспособного подроста и молодняка, тыс. штук на 1 га
1		2	3	4
Среднесибирский подтаежно- лесостепной район				
Естественное лесовосстановление	- путем мероприятий по сохранению подроста	Сосна, лиственница	Лишайниковые, каменистые, мертвопокровные, остепненные	Более 4
			Брусничные, рододендровые, травяные	Более 3
			Зеленомошные, кисличные, черничные, разнотравные	Более 3
			Крупнотравные, долгомошные, травяно-болотные, сфагновые	Более 2
		Ель, пихта	Зеленомошные, черничные, разнотравные, папоротниковые, кисличные	Более 2,5
			Долгомошные, сфагновые, крупнотравные, папоротниковые	Более 2
	- путем минерализации почвы	Сосна, лиственница	Лишайниковые, каменистые, мертвопокровные, остепненные	2 - 4
			Брусничные, рододендровые, травяные	2 - 3
			Зеленомошные, кисличные, черничные, разнотравные	2 - 3
			Крупнотравные, долгомошные, травяно-болотные, сфагновые	1,5 - 2
		Ель, пихта	Зеленомошные, черничные, разнотравные, папоротниковые, кисличные	1,5 - 2,5
			Долгомошные, сфагновые, крупнотравные, папоротниковые	1,5 - 2
Комбинированное лесовосстановление Ель, пихта		Сосна, лиственница Брусничные, рододендровые, травяные Зеленомошные, кисличные, черничные, разнотравные Крупнотравные, долгомошные, травяно-болотные, сфагновые	Лишайниковые, каменистые, мертвопокровные, остепненные	1 - 2
			1 - 2	
			1 - 2	
			1 - 1,5	
		Зеленомошные, черничные, разнотравные, папоротниковые, кисличные	1 - 1,5	
		Долгомошные, сфагновые, крупнотравные, папоротниковые	1 - 1,5	
Искусственное лесовосстановление Ель, пихта		Сосна, лиственница Брусничные, рододендровые, травяные Зеленомошные, кисличные, черничные, разнотравные Крупнотравные, долгомошные, травяно-болотные, сфагновые	Лишайниковые, каменистые, мертвопокровные, остепненные	Менее 1
			Менее 1	
			Менее 1	
			Менее 1	
		Зеленомошные, черничные, разнотравные, папоротниковые, кисличные	Менее 1	
		Долгомошные, сфагновые, крупнотравные, папоротниковые	Менее 1	

Искусственное лесовосстановление

Искусственное лесовосстановление проводится, когда невозможно обеспечить естественное или нецелесообразно комбинированное лесовосстановление хозяйственно ценными лесными древесными породами, а также на лесных участках, на которых погибли лесные культуры.

При подготовке лесного участка для создания лесных культур проводятся мероприятия по созданию условий для качественного выполнения всех последующих технологических операций, а также для уменьшения пожарной опасности и улучшения санитарного состояния лесных культур.

Подготовка лесного участка включает:

обследование лесного участка;

проектирование лесовосстановления;

отвод лесного участка;

маркировку линий будущих рядов лесных культур или полос обработки почвы и обозначение мест, опасных для работы техники;

сплошную или полосную расчистку площади от валежной древесины, камней, нежелательной древесной растительности, мелких пней, стволов усохших деревьев;

корчевку пней или уменьшение их высоты до уровня, не препятствующего движению техники;

планировку поверхности лесного участка, проведение мелиоративных работ, нарезку террас на склонах;

предварительную борьбу с вредными почвенными организмами.

Способы обработки почвы (сплошная или частичная) выбираются при проектировании искусственного лесовосстановления в зависимости от природно-климатических условий, типов почвы и иных факторов.

Обработка почвы осуществляется на всем участке (сплошная обработка) или на его части (частичная обработка) преимущественно механическим способом.

Сплошная механическая обработка может проводиться на участках, не имеющих препятствий для работы техники (при крутизне склонов до 6 градусов и отсутствии водной и ветровой эрозии почвы).

Частичная механическая обработка почвы осуществляется путём полосной вспашки, минерализации или рыхления почвы на полосах или площадках, нарезки борозд или траншей, образования микроповышений (в виде пластов, гряд, дискретных микроповышений), подготовки ямок.

Без предварительной обработки почвы, как исключение, допускается создание лесных культур путем посадки саженцев на хорошо очищенных вырубках с количеством пней до 500 штук на 1 гектар при отсутствии опасности возобновления быстрорастущих лесных насаждений малоценных лесных древесных пород, а также на участках с многолетне-мерзлотными почвами.

Лесные культуры могут создаваться из лесных растений одной главной лесной древесной породы (чистые культуры) или из лесных растений нескольких главных и сопутствующих лесных древесных и кустарниковых пород (смешанные культуры).

Главная лесная древесная порода выбирается из местных лесных древесных пород и должна отвечать целям лесовосстановления и соответствовать природно-климатическим условиям лесного участка.

Для Ангарского лесничества главной лесной древесной породой является сосна обыкновенная.

Основным методом создания лесных культур является посадка, которая может осуществляться различными видами посадочного материала. Посадка предпочтительнее на почвах, подверженных водной и ветровой эрозии, на избыточно увлажненных почвах и на участках с быстрым зарастанием посадочных мест сорной растительностью, а также в районах с недостаточным увлажнением.

Для искусственного лесовосстановления используется посадочный материал, соответствующий требованиям, указанным в Приложении 1 к Правилам лесовосстановления (таблица 2.17.3.4). Допускается применять посадочный материал с закрытой корневой системой, в возрасте менее указанного, при условии достижения нормативных размеров по высоте и диаметру стволика у корневой шейки.

Создание лесных культур посевом семян допускается на участках с сухими песчаными, каменистыми почвами и слабым развитием напочвенного покрова.

Срок посадки (посева) лесных культур обусловлен лучшими агротехническими условиями (достаточной влажностью и температурой почвы, воздуха и др.): в большинстве случаев - весна, до начала распускания почек. Допускается проведение работ в летне-осенний период в соответствующих природно-климатических условиях и при наличии благоприятных агротехнических условий (влажность почвы и др.).

В большинстве случаев лучшим сроком посадки и посева лесных культур является ранняя весна, до начала распускания почек.

Лесные культуры создают в соответствии с проектируемой густотой посадки (посева).

На вырубках таежной зоны и зоны хвойно-широколиственных лесов на свежих, влажных и переувлажненных почвах первоначальная густота культур, создаваемых посадкой сеянцев, должна быть не менее 3 тысяч на 1 гектаре, на сухих почвах и в лесостепной зоне - 4 тысяч штук на 1 гектаре. При создании лесных культур посевом семян число посевных мест по сравнению с указанными нормами густоты культур при посадке сеянцев увеличивается на 20%. При посадке лесных культур саженцами, сеянцами с закрытой корневой системой допускается снижение количества высаживаемых растений до 2,0 тысяч штук на 1 гектаре.

Технологические схемы создания лесных культур отражены в таблице 2.17.3.2.

Комбинированное лесовосстановление

Комбинированное лесовосстановление осуществляется путем посадки и посева на лесных участках, где естественное лесовосстановление лесных насаждений ценных лесных древесных пород не обеспечивается.

Площади лесных участков, на которых количество лесных растений главной лесной древесной породы, введенных за счет посева и посадки лесных культур, равно или больше количества подроста лесных насаждений, относятся к площадям, занятым лесными культурами, при меньшем количестве, занятом комбинированным лесовосстановлением.

При комбинированном лесовосстановлении густота лесных культур (количество посадочных или посевных мест на единице площади) устанавливается в зависимости от количества имеющегося подроста и молодняка лесных насаждений главной лесной древесной породы исходя из расчета, что общее количество культивируемых растений и подроста лесных насаждений главной лесной древесной породы должно быть не менее количества, предусмотренного в Приложении 1 к Правилам лесовосстановления (таблица 2.17.3.1).

Первоначальная густота лесных культур при комбинированном лесовосстановлении под пологом лесных насаждений должна составлять не менее 50% от нормы, установленной для искусственного лесовосстановления в соответствующих природно-климатических условиях.

Лесные культуры с приживаемостью менее 25% считаются погибшими.

Площади лесных участков, на которых проведено искусственное и комбинированное лесовосстановление с закладкой лесных культур, относятся к землям, покрытым лесной растительностью, при достижении лесными растениями параметров главной лесной древесной породы, указанных в Приложении 1 к Правилам лесовосстановления (таблица 2.17.3.5).

Таблица 2.17.3.2

Технологические схемы создания лесных культур

Тип условий место произ растания	Группы типов леса, почвы	Номер технологической схемы	Подготовка почвы, используемые машины и орудия	Обработка почвы, используемые машины и орудия	Главная порода	Способ производства лесных культур, используемый агрегат	Размещение растений, м: между рядами в рядах	Уход за лесными культурами
1	2	3	4	5	6	7	8	9
При нормативе 4 тыс. шт./га								
В2 С2-3	Сосняки, лиственничники, березняки зеленомошные, осочково-разнотравные, разнотравные на супесчаных и суглинистых почвах	1	Расчистка полос шириной 3,5 м бульдозером. Расстояние между центрами полос 3-5 м, Т-100 или ЛХТ-4+КРП-2,5; создание сплошных минерализованных противопожарных полос по периметру площади шириной от 3 до 4 метров	Нарезка борозд, ЛХТ- 4+ ПКЛ-70 или ПЛП-1,2	С-С-С Л-Л-Л	Посев вручную или с использованием высевающего приспособления к плугу ПКЛ-70, глубина заделки семян 5 мм	Число посевных мест 4,8 тыс.шт./га 4,0м*0,52 м; 0,8 кг семян 1кл. качества на 1 га	0-1-2-2, ручной
	Сосняки, лиственничники, ельники, березняки крупнотравно-папоротниковые на сырых и избыточно увлажнённых почвах	2	Расчистка полос шириной 3,5 м с расстоянием между центрами 3-5 м, Т-100; создание сплошных минерализованных противопожарных полос по периметру площади шириной от 3 до 4 метров	Нарезка борозд, Т-100 + ПЛП-135 глубиной 20-25 см	С-С-С Л-Л-Л	Посадка 2-3-х летних сеянцев в пласт вручную	Число посадочных мест 4 тыс. шт./га 4,0 м*0,62 м;	КЛБ-1,7 0-2-1-1

Примечание:

При посадке лесных культур крупномерным посадочным материалом (саженцами) и посадочным материалом, обеспечивающим максимальную приживаемость (с закрытой корневой системой) допускается снижение количества высаживаемых растений до 2,0 тысяч штук на 1 гектар.

В целях предотвращения зарастания поверхности почвы сорной травянистой и древесно-кустарниковой растительностью, накопления влаги в почве проводится агротехнический уход за лесными культурами.

К агротехническому уходу относятся:

ручная оправка растений от завала травой и почвой, заноса песком, размыва и выдувания почвы, выжимания морозом;

рыхление почвы с одновременным уничтожением травянистой и древесной растительности в рядах культур и междурядьях;

уничтожение или предупреждение появления травянистой и нежелательной древесной растительности;

дополнение лесных культур, подкормка минеральными удобрениями и полив лесных культур.

В лесной зоне агротехнический уход проводится в основном с целью предупреждения опасности ухудшения роста и гибели лесных насаждений главной лесной древесной породы от воздействия травянистой растительности и нежелательных быстрорастущих лесных древесных пород.

Способы, количество и длительность агротехнических уходов зависят от природно-климатических условий, биологических особенностей культивируемой лесной древесной породы, способа обработки почвы, метода создания лесных культур, размеров применявшегося посадочного материала.

Применение химических средств для борьбы с сорной травянистой и нежелательной лесной древесной растительностью допускается в исключительных случаях с учетом охраны окружающей среды в соответствии с законодательством Российской Федерации.

Дополнению (посадке взамен погибших экземпляров растений) подлежат лесные культуры с приживаемостью 25 - 85%. Лесные культуры с неравномерным отпадом (гибелью растений) по площади участка дополняются при любой приживаемости.

Минимальные параметры используемого для лесовосстановления посадочного материала должны соответствовать требованиям, указанным в таблице 2.17.3.4.

Таблица 2.17.3.4

Нормативные требования к посадочному материалу

Древесные породы	Возраст, лет	Диаметр стволика у корневой шейки, мм	Высота стволика, см
Кедр	3–4	3	10
Сосна	2–3	2	10
Лиственница	2	2	15
Ель	3–4	2	10

Примечания:

1. Для сеянцев с закрытой корневой системой допускается уменьшение диаметра стволика у корневой шейки на 20 процентов. Для саженцев параметры надземной части увеличивают на 50 процентов и более.

2. Сеянцы и саженцы должны иметь корневую систему длиной не менее 10 и не более 25 см.

К покрытым лесной растительностью землям, относятся участки с сомкнутостью полога древостоя не менее 0,4. Участки лесных земель, на площади которых в результате лесовосстановления созданы молодняки главных пород, переводят в земли, покрытые лесной растительностью при достижении лесными растениями параметров, указанных в таблице 2.17.3.5.

Таблица 2.17.3.5

Показатели молодняков, площади которых подлежат отнесению к землям, покрытым лесной растительностью

Древесные породы	Группа типов леса, типов лесорастительных условий	Возраст не менее, лет	Количество деревьев главных пород не менее, тыс.шт. на 1 га	Средняя высота деревьев главных пород не менее, м
Среднесибирский подтаежно-лесостепной район				
Сосна	Багульниковая, брусничная, разнотравная, крупнотравная, зеленомошная	8	1,9	1,4
Лиственница	Багульниковая, брусничная, разнотравная, крупнотравная, зеленомошная	6	1,5	1,6
Ель	Разнотравная, крупнотравная, зеленомошная	10	1,7	1,1
Кедр	Разнотравная, крупнотравная, зеленомошная	10	1,5	1,1

Примечание:

Нормативы по количеству деревьев главных пород приведены минимальные – с условием, что их количество будет обеспечивать минимально допустимое преобладание главных пород (6 единиц) в составе созданного молодняка смешанного породного состава (из главных и сопутствующих пород). Для создания молодняков, в составе которых доля главных пород выше, эти нормативы пропорционально увеличиваются.

Для выращивания посадочного материала и создания лесных культур методом посева лесных семян должны использоваться только районированные семена лесных насаждений, соответствующие требованиям, установленным Федеральным законом от 17.12.1997 г. № 149-ФЗ «О семеноводстве» (в ред. от 13.07.2015 г. № 233-ФЗ).

Нормативы и параметры мероприятий по лесовосстановлению и лесоразведению приведены в таблице 2.17.3.6.

Таблица 2.17.3.6

Нормативы и параметры мероприятий по лесовосстановлению и лесоразведению площадь, га

Показатели	Не покрытые лесной растительностью земли				Лесосеки сплошных рубок предстоящего периода	Лесоразведение	Всего
	гари и погибшие насаждения	вырубки	прогалины и пустыри	итого			
Земли, нуждающиеся в лесовосстановлении, всего	956	446		1402	1210		2612
В том числе по плородам:							
- хвойным	625	284		909	661		1570
- мягколиственным	331	162		493	549		1042
В том числе по способам:							
Искусственное (создание лесных культур), всего	11	40		51	25		76
Из них по породам:							
- хвойным	11	40		51	25		76
- мягколиственным							
Комбинированное, всего							
Из него по породам:							
- хвойным							
-мягколиственным							
Естественное заращивание, всего	945	406		1351	1185		2536
Из него по породам:							
- хвойным	614	244		858	636		1494
- мягколиственным	331	162		493	549		1042

Агентством лесного хозяйства Иркутской области обеспечивается ежегодный учет не покрытых лесной растительностью земель, при котором они подразделяются на доступные и недоступные для лесовосстановления, По результатам натурного обследования, в том числе при отводе лесосек, проектируются мероприятия по обеспечению доступности земель, способы и методы лесовосстановления. При этом отдельно учитывают площади, нуждающиеся в проведении мероприятий по естественному лесовосстановлению, искусственному лесовосстановлению, комбинированному лесовосстановлению, а также площади, где за счет естественного зарастания земель обеспечивается создание молодняков без хозяйственного воздействия.

К землям, недоступным для лесовосстановления, относятся: нерасчищенные гари и ветровальники, транспортно недоступные, заболоченные и иные земли, на которых лесовосстановление невозможно без проведения мероприятий, обеспечивающих их доступность.

В таблице 2.17.3.7. приведено распределение земельного фонда (не покрытых лесной растительностью земель и лесосек сплошных рубок предстоящего периода) на территории Ангарского лесничества по доступности для лесовосстановления и способам лесовосстановления.

В таблице отражены проведенные меры содействия естественному возобновлению леса, на участках, где возобновление главными породами не закончено, определены площади участков, на которых обеспечивается создание молодняков без хозяйственного воздействия за счёт естественного зарастания земель. Доступные для лесовосстановления земли, нуждающиеся в хозяйственном воздействии, распределены по способам лесовосстановления.

Таблица 2.17.3.7

Распределение земельного фонда по доступности для лесовосстановления и способам лесовосстановления

Показатели	Не покрытые лесной растительностью земли				Лесосеки сплошных рубок предстоящего периода	Лесоразведение	Всего
	гари и погибшие насаждения	вырубки	прогалины и пустыри	итого			
Земельный фонд, всего	956	446		1402	1210		2612
в том числе земли:							
- недоступные для лесовосстановления	300	123		423	100		523
- доступные для лесовосстановления	656	323		979	1110		2089
Из числа земель, доступных для лесовосстановления:							
- обеспечивается создание молодняков без хозяйственного воздействия за счёт естественного зарастания земель	315			315	785		1100
- земли, на которых проведены меры содействия естественному возобновлению леса, но возобновление главными породами не закончено	330	283		613			613
- земли, нуждающиеся в хозяйственном воздействии, всего	11	40		51	325		376
в том числе требуется лесовосстановление:							
- искусственное (создание лесных культур)	11	40		51	25		76
- комбинированное							
- естественное					300		300
На землях, оставленных под естественное лесовосстановление намечается:							
- сохранение подроста и агротехнический уход за ним					225		225
минерализация поверхности почвы					75		75

Примечание:

Площадь лесосек сплошных рубок предстоящего периода (до 31.12.2018 г.) приведена с учётом среднегодового фактического размера сплошных рубок спелых и перестойных насаждений и сплошных санитарных рубок за последние 3 года.

Поскольку общий годовой объём запроектированных лесовосстановительных мероприятий на лесосеках предстоящего периода зависит от уровня фактического освоения расчётной лесосеки, то в случае изменения процентного использования расчётной лесосеки по сплошным рубкам объёмы лесовосстановительных мероприятий должны быть соответственно уменьшены или увеличены.

Руководствуясь данными, приведёнными в таблице 2.17.3.7, проведён расчёт ежегодных объёмов лесовосстановительных мероприятий. Суммарно на не покрытых лесной растительностью землях и лесосеках сплошных рубок предстоящего периода, нуждающихся в хозяйственном воздействии, намечаются следующие объёмы лесовосстановительных мероприятий:

искусственное лесовосстановление 25 га, или 20 %;

естественное лесовосстановление 100 га, или 80%, в том числе: сохранение подроста и агротехнический уход за ним 75 га, или 75% и минерализация поверхности почвы 25 га, или 25%.

Объёмы и мероприятия по выращиванию посадочного материала в питомниках и теплицах, потребность лесосеменной базы и питомнического хозяйства для лесовосстановления, сведения об объектах единого генетико-селекционного комплекса приведены в разделе 2.11.

Уход за лесами

Мероприятия по уходу за лесами проектируются в соответствии с Правилами ухода за лесами, утвержденными приказом Министерства природных ресурсов Российской Федерации от 16 июля 2007 г. № 185.

Уход за лесами осуществляется в целях повышения продуктивности лесов и сохранения их полезных функций путем вырубки части деревьев и кустарников, проведения агролесомелиоративных и иных мероприятий.

Уход за лесами осуществляется в соответствии с лесным планом субъекта Российской Федерации, лесохозяйственным регламентом лесничества (лесопарка), а также проектом освоения лесов.

Уход за лесами осуществляется лицами, использующими леса на основании проекта освоения лесов или органами государственной власти, органами местного самоуправления в пределах их полномочий, определенных в соответствии со статьями 81 - 84 Лесного кодекса Российской Федерации, в соответствии со статьей 19 Лесного кодекса Российской Федерации.

Уход за лесами путем проведения агролесомелиоративных мероприятий заключается в создании на лесных участках защитных лесных насаждений, обеспечивающих повышение противоэрозионных, водорегулирующих, санитарно-гигиенических и иных полезных функций лесов.

К иным мероприятиям по уходу за лесами относятся: реконструкция малоценных лесных насаждений (включая рубки реконструкции), уход за плодоношением древесных пород (в частности - кедра), обрезка сучьев деревьев, удобрение лесов, уход за опушками, уход за подлеском, уход за лесами путем уничтожения нежелательной древесной растительности и другие мероприятия.

В эксплуатационных лесах мероприятия по уходу за лесами направлены на достижение целей устойчивого, максимально эффективного получения высококачественной древесины и других лесных ресурсов, продуктов их переработки с обеспечением сохранения полезных функций лесов.

В защитных лесах мероприятия по уходу за лесами направлены на достижение целей сохранения средообразующих, водоохранных, защитных, санитарно-гигиенических, оздоровительных и иных полезных функций лесов.

Лесоустройством на территории лесничества было выявлено 5106 га хвойных молодняков, нуждающихся в проведении рубок ухода. Исходя из принятого срока повторяемости (10 лет), ежегодный размер уходов за молодняками определён в объёме 510,6 га с вырубаемым запасом 11,3 тыс. м3 хвороста и хмыза.

В связи с истечением срока действия лесоустроительной документации лесничества, из-за давности лесотаксационных работ, агентство лесного хозяйства Иркутской области уточнило площади молодняков, нуждающихся в проведении рубок ухода, и письмом от 30.09.2015 года № 91-35-7653/15 обратилось с просьбой учесть предложения агентства по изменению объёмов рубок ухода в молодняках.

Предложения агентства при внесении изменений в лесохозяйственный регламент учтены. Нормативы и параметры ухода за молодняками и иных мероприятий по уходу за лесами, не связанных с рубками ухода, отражают представленную агентством информацию (таблица 2.17.3.8).

Агролесомелиоративные мероприятия и иные мероприятия по уходу за лесами агентством лесного хозяйства Иркутской области не планируются.

Нормативы и параметры ухода за молодняками и иных мероприятий по уходу за лесами, не связанных с рубками ухода приведены в таблице 2.17.3.8.

Таблица 2.17.3.8

Нормативы и параметры ухода за молодняками и иных мероприятий по уходу за лесами, не связанных с рубками ухода

Наименование видов ухода за лесами	Наименование участкового лесничества	Хозяйство (хвойное, мягколиственное)	Древесная порода	Площадь, га	Вырубаемый запас, куб. м	Срок повторяемости, лет	Ежегодный размер площадь, га	Ежегодный размер вырубаемый запас, куб. м общий	Ежегодный размер вырубаемый запас, куб. м с 1 га
1	2	3	4	5	6	7	8	9	10
1. Проведение рубок ухода за лесами, в том числе:									
- прочистка	Ушаковское	Хвойное:	Сосна	71,8	338,5	10	7,2	33,9	4,7
		Итого хвойных		71,8	338,5		7,2	33,9	4,7
		Всего		71,8	338,5		7,2	33,9	4,7
	Тальцинское	Хвойное:	Сосна	16,8	79,1	10	1,7	7,9	4,6
			Кедр	11,4	82,4	10	1,1	8,2	7,5
		Итого хвойных		28,2	161,5		2,8	16,1	5,8
	Итого по участковому лесничеству								
	Всего по Ангарскому лесничеству	Хвойное:	Сосна	88,6	417,6	10	8,9	41,8	4,7
			Кедр	11,4	82,4	10	1,1	8,2	7,5
		Итого хвойных		100	500		10	50	5
		Всего		100	500		10	50	5
2. Уход за лесами путем проведения агролесомелиоративных мероприятий				-	-	-	-	-	-
3. Иные мероприятия по уходу за лесами, в том числе:									
Реконструкция малоценных насаждений				-	-	-	-	-	-
уход за плодоношением древесных пород				-	-	-	-	-	-
обрезка сучьев деревьев				-	-	-	-	-	-
удобрение лесов				-	-	-	-	-	-
уход за опушками				-	-	-	-	-	-
уход за подлеском				-	-	-	-	-	-
уход за лесами путем уничтожения нежелательной древесной растительности				-	-	-	-	-	-
другие мероприятия				-	-	-	-	-	-

Нормативы режима рубок ухода в молодняках основных лесообразующих пород по группам типов леса приведены в таблице 2.17.3.9.

Таблица 2.17.3.9

Нормативы режима рубок ухода (осветления, прочистки) в насаждениях основных лесообразующих пород

Исходный состав насаждений	Группы типов леса	Возраст начала ухода (лет)	Осветления: миним. сомкнут. до ухода после ухода	Осветления: интенс. в % по запасу срок повтор.	Прочистки: миним. сомкнут. до ухода после ухода	Прочистки: интенс. в % по запасу срок повтор.	Целевой состав к возрасту спелости
Среднесибирский подтаёжно-лесостепной район лесостепной зоны							
1. Лиственные с участием сосны и лиственницы до 3 ед. состава	Крупнотравная, разнотравная, разнотравно-брусничная, злаковая	10-15	0,6 / 0,5	50-70 / 6-8	0,6 / 0,5	50-70 / 8-10	7С3Б 7Л 3Б,Ос
2. Смешанные с участием сосны и лиственницы 4-6 единиц состава	Разнотравная, брусничнo-разнотравная, рододендроново-брусничная	20-25	0,7 / 0,6	30-40 / 10-12	0,7 / 0,6	30-40 / 10-12	8-10С 0-2Б,Ос 8-10Л 0-2Б,Ос
3. Чистые сосновые и лиственничные и с примесью лиственных до 3 единиц	Сухие (сухоразнотравные, толокнянковые, лишайниковые), брусничные, рододендроново-ольховниковые	25-30	0,8 / 0,7	20-25 / 10-15	0,8 / 0,7	20-30 / 10-15	9-10С 0-1Б,Ос 9-10Л 0-1Б,Ос
4. Чистые берёзовые и осиновые	Разнотравная, брусничнo-разнотравная, рододендроново-разнотравная	Не проводятся					
5. Берёзовые и осиновые с редкой примесью хвойных		Не проводятся					

Примечания:

Максимальный процент интенсивности рубок приведен для насаждений сомкнутостью (полнотой), равной 1,0. При меньших показателях сомкнутости (полноты), наличии опасности резкого снижения устойчивости и других неблагоприятных условиях, а также проведении ухода на участках с сетью технологических коридоров интенсивность рубки соответственно снижается.

Повышение интенсивности на 5-7% по запасу может допускаться при прорубке технологических коридоров и необходимости удаления большого количества нежелательных деревьев, не вызывающего отрицательных последствий.

2.18. Особенности требований к использованию лесов по лесорастительным зонами и лесным районам, включающих схему лесорастительного районирования лесничества, особенности требований (по нормативам, параметрам и срокам использования) к различным видам использования лесов в соответствии с лесорастительными зонами и лесными районами

Леса лесничества расположены в границах одной лесорастительной зоны (лесостепная зона) и одного лесного района - Среднесибирского подтаежно-лесостепного района.

Распределение территории лесничества по лесорастительным зонам и лесным районам осуществлено в соответствии с приказом Минприроды России от 18.08.2014 № 367 (в ред. от 23.12.2014 № 569) «Об утверждении перечня лесорастительных зон Российской Федерации и перечня лесных районов Российской Федерации».

Глава 3. Ограничения использования лесов

ЛК РФ рассматривает ограничение использования лесов как набор условий или запретов на осуществление определенной деятельности или действий и в виде установления обязанностей, определяемых настоящим регламентом, и определенного отношения к действиям других организаций или физических лиц.

В ЛК РФ нет полного перечня ограничений и запретов на использование лесов, они в подавляющем большинстве случаев содержатся в иных федеральных законах или нормативных правовых актах. В случаях нарушений порядка использования лесов в соответствии с настоящим регламентом использование лесов приостанавливается (ст. 28 ЛК РФ). Применительно к условиям Ангарского лесничества перечень ограничений и запретов приведен в нижеследующих таблицах.

Федеральный закон от 01.05.1999 г. № 94-ФЗ «Об охране озера Байкал» ввёл понятие Байкальская природная территория (БПТ), которая поделена на три экологические зоны: центральную, буферную и атмосферного влияния. Границы БПТ и ее экологических зон утверждены распоряжением Правительства РФ от 27 ноября 2006 года № 1641-р.

Вся территория Ангарского лесничества отнесена к зоне атмосферного влияния. Ограничений в использовании лесов в зоне атмосферного влияния не установлено.

3.1. Ограничения по видам целевого назначения лесов

В соответствии с действующим законодательством введены некоторые ограничения по видам целевого назначения лесов (таблица 3.1.1).

Таблица 3.1.1

Ограничения по видам целевого назначения лесов

№ п/п	Целевое назначение лесов	Ограничения использования лесов
I.	Защитные леса	Сплошные рубки осуществляются в случаях: а) если выборочные рубки не обеспечивают замену лесных насаждений, утрачивающих свои средообразующие, водоохранные, санитарно-гигиенические, оздоровительные и иные полезные функции, на лесные насаждения, обеспечивающие сохранение целевого назначения защитных лесов и выполняемых ими полезных функций; б) если строительство, реконструкция, эксплуатация объектов, не связанных с созданием лесной инфраструктуры, не запрещены или не ограничены в соответствии с законодательством Российской Федерации – ЛК РФ, ст. 17, ч. 4. При этом для строительства, реконструкции, эксплуатации линейных объектов допускаются сплошные рубки для создания просек шириной, определенной в соответствии с требованиями соответствующих нормативных правовых актов – Особенности*, п. 35. Запрещается: создание лесоперерабатывающей инфраструктуры – ЛК РФ, ст. 14, ч. 2; выращивание лесных плодовых, ягодных, декоративных растений, лекарственных растений – пункт 16 Правил использования лесов для выращивания лесных плодовых, ягодных, декоративных растений, лекарственных растений, утверждённых приказом МПР России от 10.04.2007 г. № 85. Использование лесов в целях создания лесных плантаций не допускается – Особенности, п. 30.
1.	Леса, выполняющие функции защиты природных и иных объектов:	Запрещается проведение сплошных рубок лесных насаждений за исключением случаев, предусмотренных частью 4 статьи 17 ЛК РФ и случаях установления правового режима зон с особыми условиями использования территории, на которых расположены соответствующие леса – ЛК РФ, ст. 105, ч. 1. Площадь участка сплошной рубки, включая сплошные рубки реконструкции, не должна превышать 5 га при ширине лесосеки не более 100 метров, при протяженности ее равной не более одной трети участка (по ширине и длине), выполняющего определенные целевые функции или примыкающего к непокрытым лесной растительностью землям, а также к планируемым на ближайшие 5 лет вырубкам. В горных условиях и в равнинных лесах на склонах крутизной свыше 6° предельная площадь лесосеки составляет не более 3,0 га – Особенности, п. 19. Правила пожарной безопасности (пункт 15.3) запрещают осуществление мер предупреждения лесных пожаров, связанных со сплошными рубками. Выборочные рубки лесных насаждений проводятся в порядке, установленном уполномоченным федеральным органом исполнительной власти – ЛК РФ, ст. 105, ч. 2.
а)	леса, расположенные в первом и втором поясах зон санитарной охраны источников питьевого и хозяйственно-бытового водоснабжения	Запрещается использование токсических химических препаратов для охраны и защиты лесов – Особенности, п. 7. При выборочных рубках лесных насаждений, за исключением выборочных санитарных рубок осуществляются рубки очень слабой, слабой и умеренной интенсивности, обеспечивающие формирование и сохранение сложных и разновозрастных лесных насаждений, эффективно выполняющих санитарно-гигиенические и водоохранные функции. При проведении мероприятий по уходу за лесами не допускается осуществление реконструкции малоценных лесных насаждений путем сплошной вырубки – Особенности, п. 22.
б)	защитные полосы лесов, расположенные вдоль железнодорожных путей общего пользования, федеральных автомобильных дорог общего пользования, автомобильных дорог общего пользования, находящихся в собственности субъектов Российской Федерации	На основной их части в соответствии с породным составом и состоянием насаждений ведутся выборочные рубки лесных насаждений умеренной, умеренно-высокой и высокой интенсивности. В опушечной части полос шириной 50–100 м высокоинтенсивными рубками ухода в молодняках (со снижением сомкнутости до 0,5–0,4) формируются устойчивые сложные и разновозрастные насаждения, в последующем поддерживаемые выборочными рубками слабой и умеренной интенсивности – Особенности, п. 23.
в)	зеленые зоны	Запрещаются (Особенности, п. 33): 1) использование токсичных химических препаратов для охраны и защиты лесов, в том числе в научных целях; 2) осуществление видов деятельности в сфере охотничьего хозяйства; 3) разработка месторождений полезных ископаемых (за исключением случаев использования лесных участков, в отношении которых лицензии на пользование недрами получены до дня введения в действие Лесного кодекса Российской Федерации, на срок, не превышающий срока действия таких лицензий); 4) ведение сельского хозяйства, за исключением сенокошения и пчеловодства, а также возведение изгородей в целях сенокошения и пчеловодства; 5) размещение объектов капитального строительства, за исключением гидротехнических сооружений, линий связи, линий электропередачи, подземных трубопроводов. Изменение границ зеленых зон, которое может привести к уменьшению их площади, не допускается (ст. 105, ч. 6 ЛК РФ). При выполнении работ по воспроизводству лесов уход за лесами, обработка почвы при лесовосстановлении, агротехнический уход за лесными культурам осуществляются без применения токсичных химических препаратов – Особенности, п. 10. Ведутся выборочные рубки лесных насаждений от очень слабой до умеренно-высокой интенсивности. Допускается проведение ландшафтных рубок высокой и очень высокой интенсивности при формировании и поддержании полуоткрытых и открытых ландшафтов, которые могут занимать площадь соответственно не более 20 – 25% и 10 – 15% общей площади лесного участка. Размещение ландшафтов устанавливается проектом освоения лесов – Особенности, п. 24.
2.	Ценные леса	Запрещается проведение сплошных рубок лесных насаждений, за исключением случаев, предусмотренных частью 4 статьи 17, частью 5.1 статьи 21 ЛК РФ. Площадь участка сплошной рубки, включая сплошные рубки реконструкции, не должна превышать 5 га при ширине лесосеки не более 100 метров, при протяженности ее равной не более одной трети участка (по ширине и длине), выполняющего определенные целевые функции или примыкающего к непокрытым лесной растительностью землям, а также к планируемым на ближайшие 5 лет вырубкам. В горных условиях и в равнинных лесах на склонах крутизной свыше 6° предельная площадь лесосеки составляет не более 3,0 га – ЛК РФ, ст. 106, ч. 1; Особенности, п. 19. Выборочные рубки лесных насаждений ведутся очень слабой, слабой и умеренной интенсивности, за исключением санитарных рубок, интенсивность которых для вырубки погибших, поврежденных и малоценных насаждений может достигать очень высокой интенсивности, устанавливаемой Правилами заготовки древесины – Особенности, п. 26. Запрещается размещение объектов капитального строительства, за исключением линейных объектов и гидротехнических сооружений – ЛК РФ, ст. 106, ч. 2
а)	орехово-промысловые зоны	Рубки реконструкции не допускаются. Рубки ухода высокой и очень высокой интенсивности могут проводиться при необходимости формирования молодняков – Особенности, п. 26.
б)	запретные полосы лесов, расположенные вдоль водных объектов	Запрещается размещение объектов капитального строительства, за исключением линейных объектов, гидротехнических сооружений и объектов, связанных с выполнением работ по геологическому изучению и разработкой месторождений углеводородного сырья – ЛК РФ, ст. 106, ч. 3.
в)	нерестоохранные полосы лесов	
II.	Эксплуатационные леса	Ограничения на виды использования лесов отсутствуют – ЛК РФ, ст. 108, ч. 2.

*Особенности – Особенности использования, охраны, защиты, воспроизводства лесов, расположенных в водоохранных зонах, лесов, выполняющих функции защиты природных и иных объектов, ценных лесов, а также лесов, расположенных на особо защитных участках лесов, утверждённые приказом Рослесхоза от 14.12.2010 г. № 485.

3.2. Ограничения по видам особо защитных участков лесов

В соответствии с ЛК РФ (статья 102, часть 6) выделение особо защитных участков лесов (ОЗУЛ) и установление их границ осуществляется органами государственной власти, органами местного самоуправления в пределах их полномочий, определенных в соответствии со статьями 81–84 ЛК РФ. Подпунктом 39 статьи 81 ЛК РФ выделение ОЗУЛ и установление их границ отнесено к полномочиям органов государственной власти Российской Федерации. Согласно постановлению Правительства Российской Федерации от 16.06.2004 г. № 283 (в редакции от 27.01.2009 г. № 43) «Об утверждении Положения о Федеральном агентстве лесного хозяйства», выделение ОЗУЛ и установление их границ является компетенцией Рослесхоза.

Постановлением Правительства Российской Федерации от 18.06.2007 г. № 377 утверждены Правила проведения лесоустройства. Этим документом предусмотрено, что лесоустройство, наряду с другими видами работ, включает в себя проектирование ОЗУЛ. Оно осуществляется путём выделения относительно небольших участков леса, имеющих важное значение для выполнения берегозащитных, почвозащитных и других функций, с целью установления на таких участках соответствующего режима ведения лесного хозяйства и использования лесов. Их границы устанавливаются по квартальным просекам и границам лесных кварталов с учётом естественных рубежей, а также по лесотаксационным выделам, закрепляются на местности с помощью лесоустроительных, лесохозяйственных знаков и (или) указываются на картах лесов. По результатам проектирования ОЗУЛ составляются:

ведомости проектируемых ОЗУЛ с указанием участковых лесничеств, номеров лесных кварталов и лесотаксационных выделов;

пояснительная записка произвольной формы с обоснованием выделения ОЗУЛ.

Проектирование ОЗУЛ на территории Иркутской области до настоящего времени не проведено, соответственно выделение ОЗУЛ и установление их границ Рослесхозом не осуществлялось.

Перечень ОЗУЛ отражен в статье 102, часть 3 ЛК РФ. Он не носит исчерпывающий характер, так как предусматривает наличие «других особо защитных участков лесов», не конкретизируя каких именно.

Лесоустроительная инструкция содержит нормативы и признаки выделения ОЗУЛ. Она приводит расширенный перечень ОЗУЛ по сравнению с ЛК РФ (таблица 3.2.1).

Таблица 3.2.1

Нормативы и признаки выделения особо защитных участков лесов

Наименование особо защитных участков лесов		Нормативы и признаки выделения особо защитных участков лесов
1.	Берегозащитные, почвозащитные участки лесов, расположенные вдоль водных объектов, склонов оврагов	Участки лесов в границах прибрежных защитных полос, ширина которых составляет:
		для берега водного объекта с обратным или нулевым уклоном – 30 м
		для берега водного объекта с уклоном до трех градусов – 40 метров
		для берега водного объекта с уклоном три и более градуса – 50 м
1.		для расположенных в границах болот проточных и сточных озер и соответствующих водотоков – 50 м
		для озер, водохранилищ, имеющих особо ценное рыбохозяйственное значение (места нереста, нагула, зимовки рыб и других водных биологических ресурсов) независимо от уклона прилегающих земель – 200 м
		Леса, расположенные на склоне оврага, и полосы лесов шириной до 50 метров, примыкающие к кромке оврага
2.	Опушки лесов, граничащие с безлесными пространствами	Опушки лесов шириной 100 м от границы с безлесными пространствами, простирающимися не менее чем на 1,5–2 км от кромки леса
3.	Постоянные лесосеменные участки	Высокопроизводительные участки естественных высококачественных лесов или лесных культур, сформированные для получения и регулярной заготовки семян древесных пород с ценными посевными качествами в течение длительного периода
4.	Заповедные лесные участки	Сформировавшиеся естественным путем в течение длительного периода, мало нарушенные хозяйственной деятельностью и рекреацией участки лесов площадью 100–150 гектар, не входящие в границы государственных природных заповедников и заповедных зон национальных парков
5.	Участки лесов с наличием реликтовых и эндемичных растений	Участки лесов с наличием реликтовых и эндемичных растений, занесенных в Международную Красную книгу, Красную книгу Российской Федерации и красные книги субъектов Российской Федерации
6.	Места обитания редких и находящихся под угрозой исчезновения диких животных	Участки лесов, являющиеся местами обитания редких и находящихся под угрозой исчезновения диких животных, занесенных в Международную Красную книгу, Красную книгу Российской Федерации и красные книги субъектов Российской Федерации
7.	Другие особо защитные участки лесов:	
	полосы леса в горах вдоль верхней его границы с безлесным пространством	В горных районах полосы леса шириной 200 м вдоль верхней его границы с безлесными пространствами
	небольшие участки лесов, расположенные среди безлесных пространств	Участки лесов до 100 га, расположенные среди безлесных пространств
	защитные полосы лесов вдоль гребней и линий водоразделов	В горных районах полосы шириной 100–200 м, в зависимости от местных условий, расположенные вдоль гребней и линий водоразделов по границам водосборов площадью более 2,5 тыс. га, при крутизне склонов, образующих гребни и линии водоразделов более 20 градусов
	участки леса на крутых горных склонах	Участки леса на склонах крутизной более 30 градусов независимо от экспозиции склона
	особо охранные части государственных природных заказников и других особо	Участки лесов в границах государственных природных заказников и других особо охраняемых природных территорий, площадь которых определяется при их
	охраняемых природных территорий	образовании (выделяются в случае, когда на отдельных лесных участках ООПТ устанавливается режим пользования более строгий, чем на остальной территории)
	леса в охранных зонах государственных природных заповедников, национальных парков и иных особо охраняемых природных территорий, а также территории, зарезервированные для создания особо охраняемых природных территорий федерального значения	Участки лесов в границах охранных зон, площадь которых определяется при их образовании, но не менее полосы шириной 1000 м для особо охраняемых природных территорий федерального значения вдоль их границ

Наименование особо защитных участков лесов		Нормативы и признаки выделения особо защитных участков лесов
7.	участки лесов вокруг глухариных токов	Участки лесов в радиусе 300 м вокруг глухариных токов из расчета не более 3 таких участков лесов на 10 тыс. га лесов. В лесах, переданных для ведения охотничьего хозяйства и осуществления охоты, количество выделяемых участков лесов вокруг глухариных токов на 10 тыс. га может быть увеличено.
	полосы лесов по берегам рек или иных водных объектов, заселенных бобрами	Полосы лесов шириной 100 м по каждому берегу реки или иного водного объекта, заселенных бобрами
	медоносные участки лесов	Приспевающие, спелые и перестойные лесные насаждения с преобладанием липы и акации белой в радиусе трех километров вокруг постоянных пасек
	постоянные пробные площади	Предназначенные для периодического детального обмера деревьев и подробного описания в течение длительного периода лесные участки, покрытые древесно-кустарниковой растительностью, закрепленные на местности лесоустроительными или лесохозяйственными знаками и нанесенные на лесоустроительные планшеты
	участки лесов вокруг санаториев, детских лагерей, домов отдыха, пансионатов, туристических баз и других лечебных и оздоровительных учреждений	Участки лесов в радиусе не более 1 километра вокруг санаториев, детских лагерей, домов отдыха, пансионатов, туристических баз и других лечебных и оздоровительных учреждений (выделяются, если они не находятся в пределах первой, второй и третьей зон округов санитарной (горно-санитарной) охраны лечебно-оздоровительных местностей и курортов, в лесах зеленых зон, лесопарков)
	участки лесов вокруг минеральных источников, используемых в лечебных и оздоровительных целях или имеющих перспективное значение	Участки лесов в радиусе 1 км вокруг минеральных источников (выделяются, если они не находятся в пределах первой, второй и третьей зон округов санитарной (горно-санитарной) охраны лечебно-оздоровительных местностей и курортов или в лесах иных категорий защитных лесов с аналогичным режимом ведения лесного хозяйства и использования лесов)
	полосы лесов вдоль постоянных, утвержденных в установленном порядке трасс туристических маршрутов федерального или регионального значения	Полосы лесов шириной от 100 до 250 м, в зависимости от местных условий, в каждую сторону от туристического маршрута федерального или регионального значения
	участки лесов вокруг сельских населенных пунктов и садовых товариществ	Участки лесов шириной 1 км вокруг сельских населенных пунктов и садовых товариществ

Источник: приложение 3 к Лесоустроительной инструкции.

ОЗУЛ выделяются в защитных лесах, эксплуатационных лесах (часть 1 статьи 107 ЛК РФ). Согласно Лесоустроительной инструкции (пункт 31) ОЗУЛ не выделяются в тех категориях защитных лесов, в которых установлен режим ведения лесного хозяйства и использования лесов, обеспечивающий выполнение лесами их особо защитных функций.

В соответствии с приказом МПР России от 20.07.2007 г. № 187 подробные сведения об ОЗУЛ должны приводиться в государственном лесном реестре: наименование ОЗУЛ, местонахождение (наименование участкового лесничества, номер лесного квартала, номер лесотаксационного выдела), площадь, установленные ограничения режима использования лесов. Выполнение данного приказа возможно лишь после того, как завершится проектирование ОЗУЛ.

Одновременно возникает вопрос о легитимности ОЗУЛ, выделенных лесоустройством до принятия ЛК РФ. Согласно статье 14 Федерального закона от 04.12.2006 г. № 201-ФЗ (в ред. от 24.07.2007 г. № 217-ФЗ) использование, охрана, защита, воспроизводство лесов осуществляется на основании лесоустроительной документации только до утверждения лесных планов субъектов РФ и лесохозяйственных регламентов. В этих документах лесного планирования пространственное размещение ОЗУЛ и их границы отражения не нашли.

Поскольку проектирование ОЗУЛ не проведено, в практической деятельности (при отводах лесосек, проведении рубок и др.) необходимо руководствоваться нормативами и признаками выделения ОЗУЛ, отражёнными в таблице 3.2.1.

В соответствии с действующим законодательством введены некоторые ограничения как суммарно по всем видам ОЗУЛ, так и по некоторым видам ОЗУЛ. На ОЗУЛ не допускается:

интродукция видов (пород) деревьев, кустарников, лиан, других лесных растений, которые не произрастают в естественных условиях в данном лесном районе – Особенности, п. 15;

использование лесов в целях создания лесных плантаций – Особенности, п. 30.

создание лесоперерабатывающей инфраструктуры – Особенности, п. 29;

выращивание лесных плодовых, ягодных, декоративных растений, лекарственных растений – пункт 16 Правил использования лесов для выращивания лесных плодовых, ягодных, декоративных растений, лекарственных растений, утверждённых приказом МПР России от 10.04.2007 г. № 85.

На заповедных лесных участках запрещается проведение рубок лесных насаждений – Особенности, п.27.

На постоянных лесосеменных участках допускается проведение выборочных рубок в порядке ухода за плодоношением древесных пород. На других особо защитных участках лесов допускается только проведение выборочных и сплошных рубок погибших лесных насаждений – Особенности, п.27.

В прибрежных защитных полосах:

лесовосстановление осуществляется методами, исключающими сплошную распашку земель – Особенности, п. 12;

согласно ст. 65 Водного Кодекса запрещаются: использование сточных вод для удобрения почв; размещение кладбищ, скотомогильников, мест захоронения отходов производства и потребления, радиоактивных, химических, взрывчатых, токсичных, отравляющих и ядовитых веществ; осуществление авиационных мер по борьбе с вредителями и болезнями растений; движение и стоянка транспортных средств (кроме специальных транспортных средств), за исключением их движения по дорогам и стоянки на дорогах и в специально оборудованных местах, имеющих твердое покрытие.

3.3. Ограничения по видам использования лесов

Таблица 3.3.1

Виды ограничений использования лесов

Виды использования лесов	Ограничения
Заготовка древесины	При заготовке древесины не допускается: - использование русел рек и ручьёв в качестве трасс волоков и лесных дорог; - повреждение лесных насаждений, растительного покрова и почв за пределами лесосек, захламление лесов промышленными и иными отходами; - проведение рубок спелых, перестойных лесных насаждений с участием кедра в составе древостоя 30% и более от общего запаса древесины; - отвод и таксация лесосек по результатам визуальной оценки лесосек; - проведение рубок ухода за лесами с интенсивностью более 50%, выборочных санитарных рубок более 70%; - уничтожение или повреждение объектов лесной инфраструктуры; - уничтожение особей видов, занесённых в Красную книгу Российской Федерации, Красную книгу Иркутской области, а также мест их обитания; - проведение рубок лесных насаждений без проведения очистки мест рубок от порубочных остатков одновременно с заготовкой древесины; - оставлять без сноса возведённые постройки, сооружения, установки и приспособления. Запрещается: - оставление деревьев, предназначенных для рубки - недорубов, а также завалов и срубленных зависших деревьев, уничтожение подроста и молодняка, подлежащего сохранению; - уничтожение или повреждение граничных, квартальных, лесосечных и других столбов и знаков, клейм и номеров на деревьях и пнях; - рубка и повреждение деревьев, не предназначенных для рубки и подлежащих сохранению в соответствии с законодательством Российской Федерации, в том числе источников обсеменения и плюсовых деревьев; - при проведении сплошных рубок спелых, перестойных лесных насаждений уничтожение жизнеспособного подроста ценных пород и второго яруса; - сжигание порубочных остатков на лесосеке сплошным палом.
Заготовка живицы	Не допускается проведение подсочки: - лесных насаждений в очагах вредных организмов до их ликвидации; - лесных насаждений, повреждённых и ослабленных вследствие воздействия лесных пожаров, вредных организмов и других негативных факторов; - лесных насаждений в лесах, где в соответствии с законодательством запрещается проведение сплошных или выборочных рубок спелых и перестойных лесных насаждений в целях заготовки древесины; - постоянных лесосеменных участков, лесосеменных плантаций, плюсовых деревьев, семенников, семенных куртин и полос; - сосновых лесных насаждений, произрастающих на заболоченных почвах и ослабленных сосновых лесных насаждений с применением серной кислоты. Запрещается превышение общей ширины межкарровых ремней на стволах деревьев и предельно допустимых значений паузы вздымки, шага подновки, глубины подновки и желобка.
Заготовка и сбор недревесных лесных ресурсов	Запрещается использовать для заготовки и сбора недревесных лесных ресурсов виды растений, занесённые в Красную книгу Российской Федерации, Красную книгу Иркутской области, признаваемые наркотическими средствами в соответствии Федеральным законом от 08.01.1998 г. № 3-ФЗ, а также включённых в перечень видов, заготовка древесины которых запрещена Не допускается: - заготовка пнёвого осмола на берегозащитных и почвозащитных участках лесов вдоль водных объектов, на склонах гор, в молодняках с полнотой 0,8–1,0; - рубка растущих деревьев для заготовки бересты, веточного корма, сосновых, пихтовых, еловых лап, древесной зелени; - сбор лесной подстилки в лесах, выполняющих функции защиты природных и иных объектов.
Заготовка пищевых лесных ресурсов и сбор лекарственных растений	Запрещается осуществлять заготовку и сбор грибов и дикорастущих растений, виды которых занесены в Красную книгу Российской Федерации, Красную книгу Иркутской области, или которые признаются наркотическими средствами в соответствии Федеральным законом от 08.01.1998 г. № 3-ФЗ. Не допускается: - осуществлять использование лесов способами, ведущих к истощению ресурсов, имеющими негативное воздействие на состояние и воспроизводство лесов, водных объектов; - рубка деревьев и кустарников при заготовке орехов, а также применение способов, приводящих к их повреждению; - вырывать грибы с грибницей, переворачивать мох и лесную подстилку, уничтожать старые грибы; - превышать нормы нагрузки на дерево высверливаемых каналов при заготовке берёзового сока; - при заготовке черемши, папоротника вырывать растения с корнями, повреждать листья и корневища папоротника; - заготавливать лекарственные растения в объёмах, не обеспечивающих своевременное восстановление растений и воспроизводство запасов сырья.
Осуществления видов деятельности в сфере охотничьего хозяйства	Запрещается использование лесов зелёных зон, лесопарковых зон (п.3, 5 ст. 105 ЛК РФ). При ведении охотничьего хозяйства не допускается: - нанесение вреда окружающей среде и здоровью человека; - осуществление биотехнических мероприятий способами, вызывающими возникновение эрозии почв, негативное воздействие на состояние и воспроизводство лесов, а также на состояние водных и других природных объектов; - нарушение прав и законных интересов других лиц, использующих леса для других целей, предусмотренных лесным законодательством.
Ведение сельского хозяйства	В зеленых зонах запрещается ведение сельского хозяйства, за исключением сенокошения и пчеловодства, а также возведение изгородей в целях сенокошения и пчеловодства (п.5 ст. 105 ЛК РФ). При ведении сельского хозяйства не допускается: - ограничение прав граждан на свободное и бесплатное посещение лесов; - негативное воздействие на состояние и воспроизводство лесов, а также на состояние водных и других природных объектов, возникновение эрозии почв; - использование для сенокошения, выпаса сельскохозяйственных животных и выращивания сельскохозяйственных культур, не покрытых лесной растительностью земель после проведения на них лесовосстановления; Пастьба скота запрещается: - на участках, занятых лесными культурами, молодняками ценных древесных пород, в насаждениях с жизнеспособным подростом до достижения им высоты, исключающей повреждение вершин скотом; - на селекционно-семеноводческих объектах; - на участках с проектируемыми мероприятиями по содействию естественному лесовозобновлению и лесовосстановлению хвойными породами; - на легкоразмываемых почвах; - пастьба коз запрещается на неогороженных лесных участках или без привязи.
Осуществление научно-исследовательской, образовательной деятельности	При использовании лесов для осуществления научно-исследовательской, образовательной деятельности, запрещается: - повреждение лесных насаждений, растительного покрова и почв за пределами предоставленного лесного участка; - захламление предоставленного лесного участка и территории за его пределами строительным и бытовым мусором, отходами древесины, иными видами отходов; - загрязнение площади предоставленного лесного участка и территории за его пределами химическими и радиоактивными веществами; - проезд транспортных средств и иных механизмов по произвольным маршрутам вне дорог за пределами предоставленного лесного участка.
Осуществление рекреационной деятельности	При использовании лесов для осуществления рекреационной деятельности запрещается: - осуществление рекреационной деятельности способами, наносящими вред окружающей среде и здоровью человека; - препятствование праву граждан пребыванию в лесах. При осуществлении рекреационной деятельности в лесах не допускается: - повреждение лесных насаждений, растительного покрова и почв за пределами предоставленного лесного участка; - захламление площади предоставленного лесного участка и прилегающих территорий за пределами предоставленного лесного участка бытовым мусором, иными видами отходов; - проезд транспортных средств и иных механизмов по произвольным, неустановленным маршрутам.
Создание лесных плантаций и их эксплуатация	Согласно п. 30 Особенностей* использование лесов, выполняющих функции защиты природных и иных объектов, ценных лесов и лесов, расположенных на особо защитных участках лесов, в целях создания лесных плантаций не допускается.
Выращивание лесных плодовых, ягодных, декоративных растений, лекарственных растений	Согласно п. 16 Правил использования лесов для выращивания лесных плодовых, ягодных, декоративных растений, лекарственных растений, утверждённых приказом МПР России от 10.04.2007 г. № 85, запрещается использование для выращивания лесных плодовых, ягодных, декоративных растений и лекарственных растений защитных лесов и особо защитных участков лесов. Запрещается использование лесных участков, на которых встречаются виды растений, занесенные в Красную книгу Российской Федерации, Красную книгу Иркутской области.
Выполнение работ по геологическому изучению недр, разработки месторождений полезных ископаемых	Запрещается использование лесов зелёных зон для разработки месторождений полезных ископаемых (за исключением случаев использования лесных участков, в отношении которых лицензии на пользование недрами получены до дня введения в действие Лесного кодекса Российской Федерации, на срок, не превышающий срока действия таких лицензий). При обустройстве объектов, связанных с выполнением работ по геологическому изучению недр, разработки месторождений полезных ископаемых, не допускается развитие эрозионных процессов на занятой и прилегающей территории. При выполнении работ по геологическому изучению недр и разработке месторождений полезных ископаемых запрещается: - валка деревьев и расчистка лесных участков от древесной растительности с помощью бульдозеров, захламление древесными остатками приграничных полос и опушек; - повреждение стволов и скелетных корней опушечных деревьев; - хранение свежесрубленной древесины в лесу в летний период без специальных мер защиты; - затопление и длительное подтопление лесных насаждений; - захламление лесов строительными, промышленными, древесными, бытовыми и иными отходами, мусором; - загрязнение лесов химическими и радиоактивными веществами; - проезд транспортных средств и иных механизмов по произвольным, неустановленным маршрутам.

Виды использования лесов	Ограничения
Строительство и эксплуатация водохранилищ и иных искусственных водных объектов, а также гидротехнических сооружений и специализированных портов	Устанавливаются Водным кодексом Российской Федерации
Строительство, реконструкция, эксплуатация линейных объектов	При использовании лесов в целях строительства, реконструкции и эксплуатации автомобильных и железных дорог не допускается нарушение поверхностного и внутрипочвенного стока вод, затопление или заболачивание лесных участков вдоль дорог, возникновение эрозионных процессов. При осуществлении строительства, реконструкции и эксплуатации линейных объектов запрещается: - повреждение лесных насаждений, растительного покрова и почв за пределами предоставленного лесного участка; - захламление прилегающих территорий за пределами предоставленного лесного участка строительным и бытовым мусором, отходами древесины, иными видами отходов; - загрязнение площади предоставленного лесного участка и территории за его пределами химическими и радиоактивными веществами; - проезд транспортных средств и иных механизмов по произвольным, неустановленным маршрутам за пределами предоставленного лесного участка.
Переработка древесины и иных лесных ресурсов	В соответствии с частью 2 статьи 14 ЛК РФ в защитных лесах запрещается размещение объектов лесоперерабатывающей инфраструктуры. При использовании лесов для переработки древесины и иных лесных ресурсов не допускается: - проведение работ и строительство сооружений, вызывающих нарушение поверхностного и внутрипочвенного стока вод, затопление или заболачивание лесных участков; - захламление предоставленного лесного участка и прилегающих территорий за пределами предоставленного лесного участка строительным и бытовым мусором, отходами древесины и иными видами отходов; - загрязнение площади предоставленного лесного участка и территории за его пределами химическими и радиоактивными веществами; - проезд транспортных средств и иных механизмов по произвольным, не установленным маршрутам за пределами предоставленного лесного участка.
Осуществление религиозной деятельности	Запрещается: захламление участка бытовыми отходами, проезд транспорта по произвольным маршрутам; повреждение лесных насаждений.

Примечания:

1. Перечень особей видов, занесённых в Красную книгу Иркутской области, утверждён постановлением Правительства Иркутской области от 13.05.2015 № 235-пп «Об утверждении перечня редких и находящихся под угрозой исчезновения растений, животных и других организмов, обитающих (произрастающих) на территории Иркутской области и включаемых в Красную книгу Иркутской области»

2. Виды древесных и кустарниковых растений, заготовка древесины которых запрещена, отражены в приказе Рослесхоза от 05.12.2011 № 513 «Об утверждении Перечня видов (пород) деревьев и кустарников, заготовка древесины которых не допускается»

3. *Особенности – Особенности использования, охраны, защиты, воспроизводства лесов, расположенных в водоохранных зонах, лесов, выполняющих функции защиты природных и иных объектов, ценных лесов, а также лесов, расположенных на особо защитных участках лесов, утверждённые приказом Рослесхоза от 14.12.2010 г. № 485.

Лесохозяйственный регламент разработан в 2008 г. инженером 1-й категории филиала ФГУП «Рослесинфорг» «Прибайкаллеспроект» Глухих Г.Г.

Изменения в регламент внесены в 2010 г.:

в раздел 2.16.2. Требования к защите лесов от вредных организмов - инженером-лесопатологом филиала ФГУ «Рослесозащита» «ЦЗЛ Иркутской области» Стрельченко П.М.

в остальные разделы - инженером-таксатором 2-й категории филиала ФГУП «Рослесинфорг» «Прибайкаллеспроект» Лаппо Т.А.

Изменения в лесохозяйственный регламент в 2011 г. внесены инженером-таксатором 2-й категории филиала ФГУП «Рослесинфорг» «Прибайкаллеспроект» Лаппо Т.А.

Изменения в лесохозяйственный регламент в 2015 году внесены инженером 2 категории филиала ФГБУ «Рослесинфорг» «Прибайкаллеспроект» Лелека Я.А.

ПРИЛОЖЕНИЯ

Приложение 1

ГОСУДАРСТВЕННЫЙ КОНТРАКТ № 216/2015
на выполнение работ по внесению изменений в лесохозяйственные регламенты лесничеств Иркутской области, выполнение работ по внесению изменений в Лесной план Иркутской области

г. Иркутск «08» августа 2015 г.

Агентство лесного хозяйства Иркутской области, с одной стороны, именуемое в дальнейшем «Заказчик», от имени и в интересах Иркутской области, в лице временно замещающего должность руководителя Тарасюка Сергея Александровича, действующего на основании Положения, с одной стороны, и Федеральное государственное бюджетное учреждение «Рослесинфорг», именуемое в дальнейшем «Подрядчик», в лице директора Гайнетдинова Айрата Назиповича, действующего на основании Устава, с другой стороны, вместе именуемые «Стороны» и каждый в отдельности «Сторона», на условиях, предусмотренных извещением об осуществлении закупки, с соблюдением требований Гражданского кодекса Российской Федерации, Федерального закона от 5 апреля 2013 года № 44-ФЗ «О контрактной системе в сфере закупок товаров, работ, услуг для обеспечения государственных и муниципальных нужд» и иного законодательства Российской Федерации и Иркутской области, на основании результатов определения подрядчика Иркутской области путем проведения открытого конкурса, протокол № ПВК1 для закупки № 0134200000115001933 от 16.06.2015 г., на основании письма Службы государственного финансового контроля № 85-37-1314/15 от 17 июля 2015 года заключили настоящий Контракт (далее - Контракт) о нижеследующем:

1. Предмет Контракта

1.1. Подрядчик обязуется по заданию Заказчика, выполнить работы по разработке лесохозяйственных регламентов лесничеств Иркутской области, работы по внесению изменений в Лесной план Иркутской области (далее – Работы), в объеме, установленном в Сметной документации (Приложение 1 к Контракту) (далее - Сметная документация), а Заказчик обязуется принять и оплатить выполненные Работы в порядке и на условиях, предусмотренных Контрактом.

1.2. Место выполнения Работ: Иркутская область, Иркутск, ул. Горького,31.

1.3. Выполнение Работ осуществляется Подрядчиком в соответствии с законодательством Российской Федерации, требованиями иных нормативных правовых актов, регулирующих порядок выполнения такого вида Работ, устанавливающих требования к качеству такого вида Работ, в соответствии с условиями Контракта.

2. Цена Контракта, порядок и сроки оплаты Работ

2.1. Цена Контракта является твердой и определяется на весь срок исполнения Контракта.

2.2. Цена Контракта составляет **3 036 000 (Три миллиона тридцать шесть тысяч) рублей 00 копеек**. (далее - цена Контракта), в т.ч. НДС 18 % - 463 118 (Четыреста шестьдесят три тысячи сто восемнадцать) рублей 64 копейки.

Источник финансирования: бюджет Иркутской области 2015 года (субвенции, выделяемые из федерального бюджета).

2.3. Оплата по Контракту осуществляется в рублях Российской Федерации.

2.4. Цена контракта включает в себя все затраты, издержки и иные расходы Подрядчика, в том числе сопутствующие, связанные с исполнением Контракта.

2.5. Оплата производится безналичным расчетом, путем перечисления денежных средств на расчетный счет Подрядчика Заказчиком по факту выполнения работ, на основании счета (счет - фактуры) в течение 10 банковских дней с момента подписания Актов сдачи-приемки выполненных работ в соответствии с п 4.4 Контракта, при наличии бюджетного финансирования и поступлении денежных средств на счет Заказчика, но не позднее 31.12.2015 года. Оплата производится после выполнения работ в полном объеме единовременным платежом.

2.6. Обязательства Заказчика по оплате Цены Контракта считаются исполненными с момента списания денежных средств в размере, составляющем Цену Контракта, с банковского счета Заказчика, указанного в статье 13 Контракта.

3. Срок выполнения Работ

3.1. Срок выполнения Работ по разработке лесохозяйственных регламентов лесничеств Иркутской области Подрядчиком:

1) С даты заключения Контракта до 03 октября 2015 года представить Заказчику лесохозяйственные регламенты лесничеств Иркутской области для размещения на официальном сайте в целях ознакомления заинтересованных лиц.

2) С момента размещения до 25 ноября 2015 года устранение недостатков Подрядчиком выполненных работ.

3) До 25 ноября 2015 года представить Заказчику лесохозяйственные регламенты лесничеств Иркутской области в окончательной редакции, для направления в Департамент лесного хозяйства по СФО.

4) В случае получения отрицательного заключения из Департамента лесного хозяйства по СФО Подрядчик устраняет недостатки в течение тридцати дней после доведения Заказчиком информации о необходимости устранения замечаний.

3.2. Срок выполнения Работ по внесению изменений в Лесной план Иркутской области Подрядчиком:

1) С даты заключения Контракта до 15 сентября 2015 года представить Заказчику лесной план Иркутской области для размещения на официальном сайте в целях ознакомления заинтересованных лиц.

2) С момента размещения до 23 октября 2015 года устранение недостатков Подрядчиком выполненных работ.

3) До 23 октября 2015 года представить Заказчику лесной план Иркутской области в окончательной редакции, для направления в Федеральное агентство лесного хозяйства Российской Федерации (Рослесхоз) для получения заключения.

4) В случае получения отрицательного заключения из Федерального Агентства лесного хозяйства Российской Федерации (Рослесхоза) Подрядчик устраняет недостатки в течение тридцати дней после доведения Заказчиком информации о необходимости устранения замечаний.

3.3. Подрядчик вправе досрочно выполнить Работы и сдать Заказчику их результат в установленном Контрактом порядке.

3.4. Срок выполнения Работ может быть продлен в случае, предусмотрением пунктом 10.3. Контракта.

4. Порядок и сроки осуществления приемки Работ

4.1. Приемка выполненных Работ в части соответствия их объема и качества требованиям, установленным в Контракте, производится Заказчиком по окончании срока выполнения Работ (либо поэтапно в соответствии с Графиком выполнения Работ (Приложение 3 к Контракту)).

4.2. После завершения выполнения Работ, предусмотренных Контрактом, Подрядчик письменно уведомляет Заказчика о факте выполнения Работ.

4.3. Для проверки предоставленных Подрядчиком результатов, предусмотренных Контрактом, в части их соответствия условиям Контракта Заказчик проводит экспертизу. Экспертиза результатов, предусмотренных Контрактом, может проводиться Заказчиком своими силами или к ее проведению могут привлекаться эксперты, экспертные организации на основании Контрактов, заключенных между Заказчиком и экспертом, экспертной организацией в соответствии с законом о Контрактной системе.

Не позднее 1 рабочего дня после представления подготовленных материалов Заказчик организует ознакомление заинтересованных лиц с проектами лесохозяйственных регламентов и изменениями, вносимыми в Лесной план субъекта, в том числе размещает их на официальном сайте в информационно-телекоммуникационной сети Интернет на срок 30 дней с момента разработки. При возникновении необходимости Подрядчик вносит изменения в разработанную документацию.

4.4. Не позднее 3 (трех) рабочих дней, следующих за днем истечения периода размещения лесохозяйственных регламентов и Лесного плана субъекта на официальном сайте в информационно-телекоммуникационной сети Интернет, указанного в пункте 4.3. Контракта, Заказчик направляет результаты выполненных работ по разработке лесохозяйственных регламентов в Департамент лесного хозяйства по СФО; результаты работ по внесению изменений в Лесной план Иркутской области Заказчик направляет в соответствии с Приказом Рослесхоза от 05.10.2011 № 423 "Об утверждении типовой формы и состава лесного плана субъекта Российской Федерации, порядка его подготовки" работ в Федеральное агентство лесного хозяйства для получения заключения. Оплата производится после подписания актов сдачи-приемки работ по последнему выполненному документу.

4.5. Заказчик извещает Подрядчика о полученном заключении после рассмотрения результатов выполненных работ (в соответствии с п. 4.4.) в срок не позднее 3 рабочих дней с даты получения заключения. После получения положительного заключения результатов выполненных работ Подрядчик в срок не позднее 2 рабочих дней представляет Заказчику комплект отчетной документации, предусмотренной Сметной документацией, и Акт сдачи-приемки Работ (Приложение 2 к Контракту), подписанный Подрядчиком в 2 (двух) экземплярах.

4.6. Не позднее 3 (трех) дней после получения от Подрядчика документов, указанных в пункте 4.5. Контракта, Заказчик рассматривает результаты, осуществляет приемку выполненных Работ на предмет соответствия их объема и качества требованиям Контракта. Акт приемки выполненных работ по внесению изменений в Лесной план может быть подписан только после положительного заключения Федерального агентства лесного хозяйства, акт приемки выполненных работ по разработке лесохозяйственных регламентов – после положительного заключения Департамента лесного хозяйства по СФО.

4.7. В случае получения от Заказчика запроса о предоставлении разъяснений в отношении результатов выполненных Работ, или мотивированного отказа от принятия результатов выполненных Работ, или акта с перечнем выявленных недостатков и сроком их устранения Подрядчик в течение 3 (трех) рабочих дней обязан предоставить Заказчику запрашиваемые разъяснения в отношении выполненных Работ или в срок, установленный в указанном акте, содержащем перечень выявленных недостатков, устранить полученные от Заказчика замечания, недостатки и передать Заказчику приведенный в соответствие с предъявленными требованиями комплект отчетной документации, отчет об устранении недостатков, а также повторный подписанный Подрядчиком Акт сдачи-приемки работ (Приложение 2 к Контракту) в 2 (двух) экземплярах для принятия Заказчиком выполненных Работ.

4.8. В случае если по результатам рассмотрения отчета, содержащего выявленные недостатки, Заказчиком будет принято решение об устранении Подрядчиком недостатков в надлежащем порядке и в установленные сроки, а также в случае отсутствия у Заказчика запросов относительно представления разъяснений в отношении выполненных Работ, Заказчик принимает выполненные Работы и подписывает 2 (два) экземпляра Акта сдачи-приемки работ (Приложение 2 к Контракту), один из которых направляет Подрядчику в порядке, предусмотренном в пункте 4.7. Контракта.

4.9. Подписанный Заказчиком и Подрядчиком Акт сдачи-приемки работ (Приложение 2 к Контракту), и предъявленный Подрядчиком Заказчику счет на оплату Цены Контракта являются основанием для оплаты Подрядчику выполненных Работ.

5. Права и обязанности Сторон

5.1. Заказчик вправе:

5.1.1. Требовать от Подрядчика надлежащего исполнения обязательств в соответствии с Контрактом, а также требовать своевременного устранения выявленных недостатков.

5.1.2. Требовать от Подрядчика представления надлежащим образом оформленных документов, подтверждающих исполнение обязательств в соответствии со Сметной документацией и Контрактом.

5.1.3. Запрашивать у Подрядчика информацию о ходе выполняемых Работ.

5.1.4. Осуществлять контроль за качеством, порядком и сроками выполнения Работ.

5.1.5. Отказаться от приемки результата Работ в случаях, предусмотренных Контрактом и законодательством Российской Федерации, в том числе в случае обнаружения неустранимых недостатков.

5.1.6. Отказаться от исполнения Контракта и потребовать возмещения ущерба, если Подрядчик не приступает своевременно к исполнению Контракта или выполняет Работы настолько медленно, что окончание их к сроку, указанному в Контракте, становится явно невозможным.

5.1.7. Принять решение об одностороннем отказе от исполнения Контракта в соответствии положениями статьи 95 Закона о Контрактной системе.

5.1.8. По соглашению с Подрядчиком изменить существенные условия Контракта в случаях, установленных Законом о Контрактной системе.

5.1.9. Пользоваться иными правами, установленными Контрактом и законодательством Российской Федерации.

5.2. Заказчик обязан:

5.2.1. Обеспечить приемку результатов выполненных Работ и провести экспертизу для проверки предоставленных Подрядчиком результатов выполненных Работ, предусмотренных Контрактом, в части их соответствия условиям Контракта.

5.2.2. Сообщать в письменной форме Подрядчику о недостатках, обнаруженных в ходе выполнения Работ, в течение 2 (двух) рабочих дней после обнаружения таких недостатков.

5.2.3. Своевременно принять и оплатить надлежащим образом выполненные Работы в соответствии с Контрактом.

5.2.4. При получении от Подрядчика уведомления о приостановлении выполнения Работ в случае, указанном в подпункте 5.4.5. Контракта, рассмотреть вопрос о целесообразности и порядке продолжения выполнения Работ. Решение о продолжении выполнения Работ при необходимости корректировки сроков и отдельных этапов выполнения Работ принимается Заказчиком и Подрядчиком совместно и оформляется дополнительным соглашением к Контракту.

5.2.5. С момента возникновения права требования от Подрядчика оплаты неустойки (штрафа, пени) направить Подрядчику претензионное письмо с требованием оплаты в течение 5 (пяти) рабочих дней с даты получения претензионного письма неустойки (штрафа, пени), рассчитанной в соответствии с законодательством Российской Федерации и условиями Контракта.

5.2.6. При неоплате Подрядчиком неустойки (штрафа, пени) в течение 10 (десяти) рабочих дней с даты истечения срока для оплаты неустойки (штрафа, пени), указанного в претензионном письме, а также в случае полного или частичного немотивированного отказа в удовлетворении претензии, либо неполучения в срок ответа на претензию, направить в суд исковое заявление с требованием оплаты неустойки (штрафа, пени), рассчитанной в соответствии с законодательством Российской Федерации и условиями Контракта.

5.2.7. В течение 15 (Пятнадцати) рабочих дней с даты фактического исполнения обязательств Подрядчиком принять необходимые меры по взысканию неустойки (штрафа, пени) за весь период просрочки исполнения обязательств, предусмотренных Контрактом, а именно потребовать оплаты неустойки (штрафа, пени), рассчитанной в соответствии с законодательством Российской Федерации и условиями Контракта за весь период просрочки исполнения, и в случае неоплаты Подрядчиком неустойки (штрафа, пени) в течение указанного срока направить в суд исковое заявление с соответствующими требованиями.

5.2.8. При направлении в суд искового заявления с требованиями о расторжении Контракта одновременно заявлять требования об оплате неустойки (штрафа, пени), рассчитанной в соответствии с законодательством Российской Федерации и условиями Контракта.

5.2.9. Обеспечить конфиденциальность информации, предоставленной Подрядчиком в ходе исполнения обязательств по Контракту.

5.2.10. Исполнять иные обязанности, предусмотренные законодательством Российской Федерации и условиями Контракта.

5.3. Подрядчик вправе:

5.3.1. Требовать своевременного подписания Заказчиком Акта сдачи-приемки работ по Контракту на основании представленных Подрядчиком отчетных документов и при условии истечения срока, указанного в пункте 4.3. Контракта.

5.3.2. Требовать своевременной оплаты выполненных Работ в соответствии с пунктом 2.5. Контракта.

5.3.3. Требовать уплаты неустоек (штрафов, пеней) в случае просрочки исполнения Заказчиком обязательств, предусмотренных Контрактом, а также в иных случаях неисполнения или ненадлежащего исполнения Заказчиком обязательств, предусмотренных Контрактом.

5.3.5. Получать от Заказчика содействие при выполнении Работ в соответствии с условиями Контракта.

5.3.6. Досрочно исполнить обязательства по Контракту с согласия Заказчика.

5.3.7. Принять решение об одностороннем отказе от исполнения Контракта в соответствии положениями статьи 95 Закона о Контрактной системе.

5.4. Подрядчик обязан:

5.4.1. Своевременно и надлежащим образом выполнить Работы и представить Заказчику отчетную документацию по итогам исполнения Контракта.

5.4.2. Представить по письменному запросу Заказчика в сроки, указанные в таком запросе, информацию о ходе исполнения обязательств, в том числе о сложностях, возникающих при исполнении Контракта.

5.4.3. Обеспечивать соответствие выполняемых Работ требованиям качества, безопасности жизни и здоровья, а также иным требованиям сертификации, безопасности (санитарным нормам и правилам, государственным стандартам и т.п.), лицензирования, установленным действующим законодательством Российской Федерации.

5.4.4. Обеспечить устранение недостатков и дефектов, выявленных при приемке выполненных Работ и в течение гарантийного срока, за свой счет.

5.4.5. Приостановить выполнение Работ в случае обнаружения независящих от Подрядчика обстоятельств, которые могут выполнить негативное влияние на годность или прочность результатов выполняемых Работ или создать невозможность их завершения в установленный Контрактом срок, и сообщить об этом Заказчику в течение 3 (трех) рабочих дней после приостановления выполнения Работ.

5.4.6. Предоставить обеспечение исполнения Контракта в случаях, установленных Законом о Контрактной системе и Контрактом.

5.4.7. В течение 1 (одного) рабочего дня информировать Заказчика о невозможности выполнить Работы надлежащего качества, в надлежащем объеме, в предусмотренные Контрактом сроки, с указанием причин.

5.4.8. Представить Заказчику сведения об изменении своего фактического местонахождения в срок не позднее 5 (пяти) рабочих дней со дня соответствующего изменения. В случае непредставления в установленный срок уведомления об изменении адреса фактическим местонахождением Подрядчика будет считаться адрес, указанный в Контракте.

5.4.9. Исполнять иные обязательства, предусмотренные действующим законодательством и Контрактом.

6. Гарантии

6.1. Подрядчик гарантирует качество выполнения Работ в соответствии с требованиями, указанными в подпункте 5.4.3. Контракта.

6.2. Гарантийный срок на выполняемые по Контракту Работы составляет 12 (двенадцать) месяцев с даты подписания Сторонами Акта сдачи-приемки Работ (Приложение 2 к Контракту).

6.3. Если в период гарантийного срока обнаружатся недостатки или дефекты, то Подрядчик обязан устранить их за свой счет в сроки, согласованные Сторонами и зафиксированные в акте с перечнем выявленных недостатков и сроком их устранения. Гарантийный срок в этом случае соответственно продлевается на период устранения дефектов.

6.4. Подрядчик гарантирует возможность безопасного использования результата выполненных Работ по назначению в течение всего гарантийного срока

6.5. В случае если законодательством Российской Федерации предусмотрено лицензирование вида деятельности, являющегося предметом Контракта, а также в случае если законодательством Российской Федерации к лицам, осуществляющим выполнение Работ, являющихся предметом Контракта, установлено требование об их обязательном членстве в саморегулируемых организациях, Подрядчик обязан обеспечить наличие документов, подтверждающих его соответствие требованиям, установленным законодательством Российской Федерации, в течение всего срока исполнения Контракта.

7. Ответственность Сторон

7.1. За неисполнение или ненадлежащее исполнение своих обязательств, установленных Контрактом, Стороны несут ответственность в соответствии с законодательством Российской Федерации и Контрактом.

7.2. В случае просрочки исполнения Заказчиком обязательств, предусмотренных Контрактом, а также в иных случаях неисполнения или ненадлежащего исполнения Заказчиком обязательств, предусмотренных Контрактом, Подрядчик вправе потребовать уплаты неустоек (штрафов, пеней). Пеня начисляется за каждый день просрочки исполнения обязательства, предусмотренного Контрактом, начиная со дня, следующего после дня истечения установленного Контрактом срока исполнения обязательства.

Пеня устанавливается Контрактом в размере одной трехсотой действующей на дату уплаты пеней ставки рефинансирования Центрального банка Российской Федерации от не уплаченной в срок суммы.

Штрафы в размере 2 % начисляются за ненадлежащее исполнение Заказчиком обязательств, предусмотренных Контрактом, за исключением просрочки исполнения обязательств, предусмотренных Контрактом, и составляет **60 720 (Шестьдесят тысяч семьсот двадцать) рублей 00 копеек.**

7.3. В случае просрочки исполнения Подрядчиком обязательств (в том числе гарантийного обязательства), предусмотренных Контрактом, а также в иных случаях неисполнения или ненадлежащего исполнения Подрядчиком обязательств, предусмотренных Контрактом, Заказчик направляет Подрядчику требование об уплате неустоек (штрафов, пеней).

Размер пени определяется в порядке, установленном постановлением Правительства Российской Федерации от 25.11.2013 № 1063 «Об утверждении Правил определения размера штрафа, начисляемого в случае ненадлежащего исполнения заказчиком, поставщиком (подрядчиком, исполнителем) обязательств, предусмотренных контрактом (за исключением просрочки исполнения обязательств заказчиком, поставщиком (подрядчиком, исполнителем), и размера пени, начисляемой за каждый день просрочки исполнения поставщиком (подрядчиком, исполнителем) обязательства, предусмотренного контрактом), но не менее чем одна трехсотая действующей на дату уплаты пени ставки рефинансирования Центрального банка Российской Федерации от цены Контракта, уменьшенной на сумму, пропорциональную объему обязательств, предусмотренных Контрактом и фактически исполненных Подрядчиком.

Штрафы в размере 5,0 % начисляются за неисполнение или ненадлежащее исполнение Подрядчиком обязательств, предусмотренных Контрактом, за исключением просрочки исполнения Подрядчиком обязательств (в том числе гарантийного обязательства), предусмотренных Контрактом, и составляет **151 800 (Сто пятьдесят одна тысяча восемьсот) рублей 00 копеек.**

7.4. В случае неисполнения или ненадлежащего исполнения Подрядчиком обязательств, предусмотренных Контрактом, Заказчик производит оплату по Контракту за вычетом соответствующего размера неустойки (штрафа, пеней).

7.5. Оплата Стороной неустойки (штрафа, пеней) не освобождает её от исполнения обязательств по Контракту.

7.6. Стороны освобождаются от уплаты неустойки (штрафа, пеней), если докажут что неисполнение или ненадлежащее исполнение обязательства, предусмотренного Контрактом, произошло по вине другой Стороны или вследствие непреодолимой силы.

8. Обеспечение исполнения Контракта

8.1. Обеспечение исполнения Контракта предусмотрено для обеспечения исполнения Подрядчиком его обязательств по Контракту, в том числе за исполнение таких обязательств, как оказание Работ надлежащего качества, соблюдения сроков выполнения Работ (отдельных этапов), оплата неустойки (штрафа, пеней) за неисполнение или ненадлежащее исполнение условий Контракта, возмещение ущерба.

В случае, если участником закупки, с которым заключается Контракт, является государственное или муниципальное казенное учреждение, обеспечение исполнения Контракта к такому участнику не применяется.

Исполнение Контракта может обеспечиваться предоставлением банковской гарантии, выданной банком и соответствующей требованиям статьи 45 Закона о Контрактной системе, или внесением денежных средств на указанный Заказчиком счет, на котором в соответствии с законодательством Российской Федерации учитываются операции со средствами, поступающими Заказчику.

Способ обеспечения исполнения Контракта определяется Подрядчиком.

8.2. Банковская гарантия должна быть безотзывной и должна содержать сведения, указанные в Законе о Контрактной системе.

8.3. Срок действия банковской гарантии должен превышать срок действия Контракта на один месяц.

8.4. Размер обеспечения исполнения Контракта составляет 5 % (пять процентов) от начальной максимальной цены контракта, что составляет **153 000 (Сто пятьдесят три тысячи) рублей 00 копеек.**

8.5. В ходе исполнения Контракта Подрядчик вправе предоставить Заказчику обеспечение исполнения Контракта, уменьшенное на размер выполненных обязательств, предусмотренных Контрактом, взамен ранее предоставленного обеспечения исполнения Контракта. При этом может быть изменен способ обеспечения исполнения Контракта.

8.6. В случае если по каким-либо причинам обеспечение исполнения Контракта перестало быть действительным, закончило свое действие или иным образом перестало обеспечивать исполнение Подрядчиком его обязательств по Контракту, Подрядчик обязуется в течение 10 (десяти) рабочих дней с момента, когда такое обеспечение перестало действовать, предоставить Заказчику новое надлежащее обеспечение исполнения Контракта на тех же условиях и в таком же размере.

Действие указанного пункта не распространяется на случаи, если Подрядчиком предоставлена недостоверная (поддельная) банковская гарантия.

8.7. Прекращение обеспечения исполнения Контракта или не соответствующее требованиям Закона о Контрактной системе обеспечение исполнения Контракта по истечении срока, указанного в пункте 8.6. Контракта, признается существенным нарушением Контракта Подрядчиком и является основанием для расторжения Контракта по требованию Заказчика с возмещением ущерба в полном объеме.

8.8. Срок возврата Заказчиком Подрядчику денежных средств, внесенных в качестве обеспечения исполнения Контракта (если такая форма обеспечения исполнения Контракта применяется Подрядчиком) 10 рабочих дней.

8.9. В случае неисполнения или ненадлежащего исполнения Подрядчиком обязательств по Контракту обеспечение исполнения Контракта переходит Заказчику в размере неисполненных

обязательств.

8.10. Обеспечение исполнения Контракта сохраняет свою силу при изменении законодательства Российской Федерации, а также при реорганизации Подрядчика или Заказчика.

8.11. Все затраты, связанные с заключением и оформлением договоров и иных документов по обеспечению исполнения Контракта, несет Подрядчик.

9. Срок действия, порядок изменения и расторжения Контракта

9.1. Контракт вступает в силу со дня его подписания Сторонами, а при заключении Контракта по результатам проведения конкурса в соответствии с положениями статьи 54 Закона о Контрактной системе.

9.2. Контракт действует по 31 декабря 2015 г., но в любом случае до полного исполнения Сторонами своих обязательств по Контракту в полном объеме.

9.3. Изменение существенных условий контракта при его исполнении не допускается, за исключением их изменения по соглашению сторон в следующих случаях:

а) при снижении цены контракта без изменения предусмотренных контрактом количества товара, объема работы или услуги, качества поставляемого товара, выполняемой работы, оказываемой услуги и иных условий контракта;

б) если по предложению заказчика увеличиваются предусмотренные контрактом количество товара, объем работы или услуги не более чем на 10% или уменьшаются предусмотренные контрактом количество поставляемого товара, объем выполняемой работы или оказываемой услуги не более чем на 10%. При этом по соглашению сторон допускается изменение с учетом положений бюджетного законодательства Российской Федерации цены контракта пропорционально дополнительному количеству товара, дополнительному объему работы или услуги исходя из установленной в контракте цены единицы товара, работы или услуги, но не более чем на десять процентов цены контракта. При уменьшении предусмотренных контрактом количества товара, объема работы или услуги стороны контракта обязаны уменьшить цену контракта исходя из цены единицы товара, работы или услуги. Цена единицы дополнительно поставляемого товара или цена единицы товара при уменьшении предусмотренного контрактом количества поставляемого товара должна определяться как частное от деления первоначальной цены контракта на предусмотренное в контракте количество такого товара (пункт 1 статьи 96 Федерального закона № 44-ФЗ).

9.4. Контракт может быть расторгнут:
- по соглашению Сторон;
- в случае одностороннего отказа Стороны от исполнения Контракта;
- по решению суда.

9.5. Расторжение Контракта по соглашению Сторон производится путем подписания соответствующего соглашения о расторжении.

Сторона, которой направлено предложение о расторжении Контракта по соглашению Сторон, должна дать письменный ответ по существу в срок не позднее 15 (пятнадцати) календарных дней с даты его получения.

9.6. В случае расторжения Контракта по инициативе любой из Сторон производится сверка расчетов, которой подтверждается объем выполненных Подрядчиком Работ.

9.7. Стороны вправе принять решение об одностороннем отказе от исполнения Контракта по основаниям, предусмотренным Гражданским кодексом Российской Федерации для одностороннего отказа от исполнения отдельных видов обязательств.

9.8. Заказчик обязан принять решение об одностороннем отказе от исполнения Контракта, если в ходе исполнения Контракта установлено, что Подрядчик не соответствует установленным документацией о закупке требованиям к участникам закупки или предоставил недостоверную информацию о своем соответствии таким требованиям, что позволило ему стать победителем определения Подрядчика.

9.9. Односторонний отказ стороны от исполнения Контракта осуществляется в порядке, предусмотренном статьей 95 Закона о Контрактной системе

9.10. При расторжении Контракта в связи с односторонним отказом стороны Контракта от исполнения Контракта другая сторона Контракта вправе потребовать возмещения только фактически понесенного ущерба, непосредственно обусловленного обстоятельствами, являющимися основанием для принятия решения об одностороннем отказе от исполнения Контракта.

10. Обстоятельства непреодолимой силы

10.1. Стороны освобождаются от ответственности за частичное или полное неисполнение обязательств по Контракту в случае, если оно явилось следствием действия обстоятельств непреодолимой силы, а именно чрезвычайных и непредотвратимых при данных условиях обстоятельств: стихийных природных явлений (землетрясений, наводнений, пожара и т.д.), действий объективных внешних факторов (военные действия, акты органов государственной власти и управления и т.п.), а также других чрезвычайных обстоятельств, подтвержденных в установленном законодательством порядке, препятствующих надлежащему исполнению обязательств по Контракту, которые возникли после заключения Контракта, на время действия этих обстоятельств, если эти обстоятельства непосредственно повлияли на исполнение Сторонами своих обязательств, а также которые Стороны были не в состоянии предвидеть и предотвратить.

10.2. Если в результате обстоятельств непреодолимой силы выполняемым Работам нанесен значительный, по мнению одной из Сторон, ущерб, то эта Сторона обязана уведомить об этом другую Сторону в 3-дневный срок, после чего Стороны обязаны обсудить целесообразность дальнейшего продолжения выполнения Работ и заключить дополнительное соглашение с обязательным указанием новых объемов, сроков и стоимости Работ, которое с момента его подписания становится неотъемлемой частью Контракта, либо расторгнуть Контракт. Если обстоятельства, указанные в пункте 10.1., будут длиться более 2 (двух) календарных месяцев с даты соответствующего уведомления, каждая из Сторон вправе расторгнуть Контракт без требования возмещения убытков, понесенных в связи с наступлением таких обстоятельств.

10.3. Если, по мнению Сторон, выполнение Работ может быть продолжено в порядке, действовавшем согласно Контракту до начала действия обстоятельств непреодолимой силы, то срок исполнения обязательств по Контракту продлевается соразмерно времени, в течение которого действовали обстоятельства непреодолимой силы и их последствия.

11. Порядок урегулирования споров

11.1. В случае возникновения любых противоречий, претензий и разногласий, а также споров, связанных с исполнением Контракта, Стороны предпринимают усилия для урегулирования таких противоречий, претензий и разногласий в добровольном порядке с оформлением совместного протокола урегулирования споров.

11.2. Все достигнутые договоренности Стороны оформляют в виде дополнительных соглашений, подписанных Сторонами и скрепленных печатями.

11.3. До передачи спора на разрешение Арбитражного суда Иркутской области Стороны примут меры к его урегулированию в претензионном порядке.

11.3.1. Претензия должна быть направлена в письменном виде. По полученной претензии Сторона должна дать письменный ответ по существу в срок не позднее 15 (пятнадцати) календарных дней с даты ее получения.

11.3.2. В претензии должны быть указаны: наименование, почтовый адрес и реквизиты организации (учреждения, предприятия), предъявившей претензию; наименование, почтовый адрес и реквизиты организации (учреждения, предприятия), которой направлена претензия.

11.3.3. Если претензионные требования подлежат денежной оценке, в претензии указывается требуемая сумма и ее полный и обоснованный расчет.

11.3.4. В подтверждение заявленных требований к претензии должны быть приложены надлежащим образом оформленные и заверенные необходимые документы либо выписки из них.

В претензии могут быть указаны иные сведения, которые, по мнению заявителя, будут способствовать более быстрому и правильному ее рассмотрению, объективному урегулированию спора.

11.4. В случае невыполнения Сторонами своих обязательств и недостижения взаимного согласия споры по Контракту разрешаются в Арбитражном суде Иркутской области.

12. Прочие условия

12.1. Все уведомления Сторон, связанные с исполнением Контракта, направляются в письменной форме по почте заказным письмом с уведомлением о вручении по адресу Стороны, указанному в Контракте, или с использованием факсимильной связи, электронной почты с последующим представлением оригинала. В случае направления уведомлений с использованием почты, датой получения уведомления признается дата получения отправляющей Стороной подтверждения о вручении второй Стороне указанного уведомления или дата получения Стороной информации об отсутствии адресата по его адресу, указанному в Контракте. При невозможности получения указанных подтверждения или информации датой такого надлежащего уведомления признается дата по истечении 14 (четырнадцати) календарных дней с даты направления уведомления по почте заказным письмом с уведомлением о вручении. В случае отправления уведомлений посредством факсимильной связи и электронной почты уведомления считаются полученными Стороной в день их отправки.

12.2. Контракт составлен в 2 (двух) экземплярах, по одному для каждой из Сторон, имеющих одинаковую юридическую силу. А в случае заключения Контракта по результатам электронного аукциона, Контракт заключен в электронной форме в порядке, предусмотренном статьей 54 Закона о Контрактной системе.

12.3. В случае перемены Заказчика по Контракту права и обязанности Заказчика по Контракту переходят к новому заказчику в том же объеме и на тех же условиях.

12.4. При исполнении Контракта не допускается перемена Подрядчика, за исключением случаев, если новый Подрядчик является правопреемником Подрядчика по Контракту вследствие реорганизации юридического лица в форме преобразования, слияния или присоединения.

12.5. Во всем, что не предусмотрено Контрактом, Стороны руководствуются законодательством Российской Федерации

12.6. Неотъемлемыми частями Контракта являются:
- приложение 1 «Сметная документация»;
- приложение 2 «Форма Акта сдачи-приемки работ»;
- приложение 3 « График выполнения работ».

13. Адреса, реквизиты и подписи Сторон

Заказчик	Подрядчик
Агентство лесного хозяйства Иркутской области	**Федеральное государственное бюджетное учреждение «Рослесинфорг»**
Место нахождения: 664003, г. Иркутск, ул. Горького,31	Место нахождения: г. Москва, Волгоградский проспект, д.45 корп.1
Почтовый адрес: 664003, г. Иркутск, ул. Горького,31	Лицевой счет № 20736322650
Тел. (факс): 8(3952) 33-59-81	Банк: Отделение 1 Москва
Банковские реквизиты:	БИК 044583001
ИНН/КПП 3808170859/380801001	р/с 40501810600002000079
УФК по Иркутской области (агентство лесного хозяйства Иркутской области,	Реквизиты УФК по г. Москве
л/с 03342209360)	ИНН 7725074789
р/с 40201810100000100006	КПП 772501001
Отделение Банка России по Иркутской области г.Иркутск	ОКПО 40449170
БИК 04252001	ОГРН: 1087746829994
	Тел. 8(495)783-86-96
Временно замещающий должность руководителя _____ /Гарасюк С.А./ (ИНИО, должность) М.П.	Директор _____ /Гайнетдинов А.Н./ (ИНИО, должность) М.П.

Приложение 1
к Контракту
№ 246/2015 от «06» августа 2015 г.

СМЕТНАЯ ДОКУМЕНТАЦИЯ

N п/п	Наименование работ (характеристика)	Единица измерения	Количество	Стоимость, руб.	
				единицы измерения	всего
1	Внесение изменений в лесохозяйственные регламенты	Раб.	1	2 536 000,00	2 536 000,00
2	Внесение изменений в Лесной план Иркутской области	Раб.	1	500 000,00	500 000,00
				ИТОГО:	3 036 000,00

1) Наименование работ: выполнение работ по разработке лесохозяйственных регламентов лесничеств Иркутской области; выполнение работ по внесению изменений в Лесной план Иркутской области.

2) Количество (объем) и характеристика услуг:

Цель работ: Внесение изменений в лесохозяйственные регламенты агентства лесного хозяйства Иркутской области

Сроки выполнения работ:

1) До 03 октября 2015 года представить Заказчику лесохозяйственные регламенты лесничеств Иркутской области для размещения на официальном сайте в целях ознакомления заинтересованных лиц.

2) С момента размещения до 25 ноября 2015 года устранение недостатков Подрядчиком выполненных работ.

3) До 25 ноября 2015 года представить Заказчику лесохозяйственные регламенты лесничеств Иркутской области в окончательной редакции, для направления в Департамент лесного хозяйства по СФО.

4) В случае получения отрицательного заключения из Департамента лесного хозяйства по СФО Подрядчик устраняет недостатки в течение тридцати дней после доведения Заказчиком информации о необходимости устранения замечаний.

Наименование и описание выполняемой работы:

1. Лесохозяйственный регламент является основой осуществления использования, охраны, защиты, воспроизводства лесов, расположенных в границах лесничества, и разрабатывается в соответствии с частью 7 статьи 87 Лесного кодекса Российской Федерации и приказом Рослесхоза от 4 апреля 2012 года № 126 «Об утверждении Состава лесохозяйственных регламентов, порядка их разработки, сроков их действия и порядка внесения в них изменений», который устанавливает требования к составу, порядку разработки лесохозяйственных регламентов, срокам их действия, порядку внесения в них изменений.

2. При выполнении работ должно быть осуществлено:

2.1. выявление наличия таксационных и планово-картографических материалов лесоустройства, сбор таксационных и планово-картографических материалов лесоустройства;

2.2. сбор материалов специальных натурных изысканий и исследований, проведенных в целях проектирования мероприятий по охране, защите и воспроизводству лесов;

2.3. внесение изменений в лесохозяйственные регламенты лесничеств Иркутской области.

I. Основания для внесения изменений в лесохозяйственные регламенты лесничеств Иркутской области

а) Федеральные законы:
- Лесной кодекс Российской Федерации от 04.12.2006 г. № 200-ФЗ;
- «О введении в действие Лесного кодекса Российской Федерации» от 04.12.2006 г. № 201-ФЗ;
- Земельный кодекс Российской Федерации от 25.10.2001 г. № 136-ФЗ;
- Градостроительный кодекс Российской Федерации от 29.12.2004 г. № 190-ФЗ;
- Водный кодекс Российской Федерации от 03.06.2006 г. № 74-ФЗ;
- Технический регламент о требованиях пожарной безопасности от 22.07.2008 г. № 123-ФЗ;
- от 14.03.1995 г. № 33-ФЗ «Об особо охраняемых природных территориях»;
- от 24.04.1995 г. № 52-ФЗ «О животном мире»;
- от 19.07.1997 г. № 109-ФЗ «О безопасном обращении с пестицидами и агрохимикатами»;
- от 21.07.2014 г. №206-ФЗ «О карантине растений»;
- от 17.12.1997 г. № 149-ФЗ «О семеноводстве»;
- от 10.01.2002 г. № 7-ФЗ «Об охране окружающей среды»;
- от 24.07.2009 г. № 209-ФЗ «Об охоте и о сохранении охотничьих ресурсов и о внесении изменений в отдельные законодательные акты Российской Федерации»;
- от 01.05.1999 № 94-ФЗ «Об охране озера Байкал»;
- от 23.06.2014 № 171-ФЗ «О внесении изменений в Земельный кодекс Российской Федерации и отдельные законодательные акты Российской Федерации";
- от 28.06.2014 № 180-ФЗ «О внесении изменений в отдельные законодательные акты Российской Федерации»;
- от 28.06.2014 № 181-ФЗ «О внесении изменений в отдельные законодательные акты Российской Федерации».

б) Постановления Правительства Российской Федерации:
- от 22.06.2007 г. № 394 «Об утверждении Положения об осуществлении государственного лесного контроля и надзора (лесной охраны)»;
- от 29.06.2007г. № 414 «Об утверждении Правил санитарной безопасности в лесах»;
- от 30.06.2007 г. № 417 «Об утверждении Правил пожарной безопасности в лесах»;
- от 30.06.2007 г. № 419 «О приоритетных инвестиционных проектах в области освоения лесов»;
- от 03.04.2008 г. № 234 «Об обеспечении жилищного и иного строительства на земельных участках, находящихся в федеральной собственности»;
- от 24.02.2009 г. № 160 «Об утверждении Правил установления охранных зон объектов электросетевого хозяйства и особых условий использования земельных участков, расположенных в границах таких зон»;
- от 14.12.2009 г. № 1007 «Об утверждении Положения об определении функциональных зон в лесопарковых зонах, площади и границ лесопарковых зон, зеленых зон»;
- от 23.09.2010 г. № 736 «О федеральном агентстве лесного хозяйства»;
- от 17.11.2010 г. № 928 «О перечне автомобильных дорог общего пользования федерального значения»;
- от 17.05.2011 г. № 377 «Об утверждении Правил разработки и утверждения планов тушения лесных пожаров и его формы»;
- от 31.01.2012 г. № 69 «О лицензировании деятельности по тушению пожаров в населенных пунктах, на производственных объектах и объектах инфраструктуры, по тушению лесных пожаров»;
- от 06.03.2012 г. № 194 «Об утверждении критериев оценки эффективности деятельности органов государственной власти субъектов Российской Федерации по осуществлению переданных полномочий Российской Федерации в области лесных отношений»;
- от 23.04.2013 г. № 366 «Об утверждении Перечня должностных лиц, которые осуществляют федеральный государственный лесной надзор (лесная охрана) и которым разрешено хранение, ношение и применение специальных средств, служебного оружия, а также разрешенного в качестве служебного оружия гражданского оружия самообороны и охотничьего огнестрельного оружия, и об установлении предельной численности указанных лиц»;
- от 05.06.2013 г. № 476 «О вопросах государственного контроля (надзора) и признании утратившими силу некоторых актов Правительства Российской Федерации»;
- от 13.06.2013 г. № 495 «Об обеспечении служебным оружием, разрешённым в качестве служебного оружия гражданским оружием самообороны и охотничьим огнестрельным оружием должностных лиц, осуществляющих федеральный государственный лесной надзор (лесную охрану)»;
- от 30.08.2001 № 643 «Об утверждении перечня видов деятельности, запрещенных в центральной экологической зоне Байкальской природной территории».

в) Распоряжение Правительства Российской Федерации:
- от 17.07.2012 г. № 1283-р «Перечень объектов лесной инфраструктуры для защитных лесов, эксплуатационных лесов и резервных лесов»;
- от 15.04.2014 N 318 «Об утверждении государственной программы Российской Федерации "Развитие лесного хозяйства" на 2013 - 2020 годы»;
- от 27.05.2013 г. № 849-р «Перечень объектов, не связанных с созданием лесной инфраструктуры, для защитных лесов, эксплуатационных лесов, резервных лесов»;
- от 27.11.2006 г. № 1641-р «Границы Байкальской природной территории и ее экологических зон».

г) Приказы Минприроды России:
- от 16.11.2010 г. № 512 «Об утверждении Правил охоты»;
- от 08.12.2011 г. № 948 «Об утверждении Методики исчисления размера вреда, причиненного охотничьим ресурсам»;
- от 28.03.2014 г. № 161 «Об утверждении видов средств предупреждения и тушения лесных пожаров, нормативов обеспеченности данными средствами лиц, использующих леса, норм наличия средств предупреждения и тушения лесных пожаров при использовании лесов»;
- от 08.07.2014 № 313 «Об утверждении правил тушения лесных пожаров»;
- от 18.08.2014 № 367 «Об утверждении Перечня лесорастительных зон Российской Федерации и Перечня лесных районов Российской Федерации»;
- от 1.12.2014 № 528 «Об утверждении Правил использования лесов для переработки древесины и иных лесных ресурсов».

д) Приказы Рослесхоза:
- от 19.02.2008 г. № 37 «Об установлении возрастов рубок»;
- от 04.12.2008 № 374 «Об определении количества лесничеств на территории Иркутской области и установлении их границ»;
- от 19.05.2009 г. № 215 «Об отнесении лесов на территории Иркутской области к ценным лесам, эксплуатационным лесам, резервным лесам и установлении их границ»;
- от 16.09.2009 г. № 372 «Об отнесении лесов на территории Иркутской области к ценным лесам, эксплуатационным лесам, резервным лесам и установлении их границ»;
- от 12.11.2009 г. № 485 «Об отнесении лесов на территории Иркутской области к ценным лесам, эксплуатационным лесам, резервным лесам и установлении их границ»;
- от 03.12.2009 г. № 497 «Об отнесении лесов на территории Иркутской области к ценным лесам, эксплуатационным лесам, резервным лесам и установлении их границ»;
- от 28.12.2009г. № 546 «Об отнесении лесов на территории Иркутской области к ценным лесам, эксплуатационным лесам, резервным лесам и установлении их границ»;
- 12.03.2010г. № 95 «Об отнесении лесов на территории Иркутской области к ценным лесам, эксплуатационным лесам, резервным лесам и установлении их границ»;
- 14.12.2010 г. № 485 « Об утверждении Особенностей использования, охраны, защиты, воспроизводства лесов, расположенных в водоохранных зонах, лесов, выполняющих функции защиты природных и иных объектов, ценных лесов, а также лесов, расположенных на особо защитных участках лесов»;
- от 27.12.2010 г. № 515 «Об утверждении Порядка использования лесов для выполнения работ по геологическому изучению недр, для разработки месторождений полезных ископаемых»;
- от 26.07.2011 г. № 318 «Об утверждении Порядка подготовки и заключения договора купли-продажи лесных насаждений, расположенных на землях, находящихся в государственной или муниципальной собственности, и Формы примерного договора купли-продажи лесных насаждений»;
- от 26.07.2011 г. № 319 «Об утверждении Порядка подготовки и заключения договора аренды лесного участка, находящегося в государственной или муниципальной собственности, и Формы примерного договора аренды лесного участка»;
- от 03.11.2011 г. № 471 «Об утверждении Порядка ограничения пребывания граждан в лесах и въездах в них транспортных средств, проведения в лесах определенных видов работ в целях обеспечения пожарной безопасности или санитарно безопасности в лесах»;
- от 05.12.2011 № 509 «Об утверждении Правил использования лесов для ведения сельского хозяйства»;
- от 05.12.2011 г. № 510 «Об утверждении Правил использования лесов для выращивания лесных плодовых, ягодных, декоративных растений, лекарственных растений»;
- от 05.12.2011 г. № 511 «Об утверждении Правил заготовки пищевых лесных ресурсов и сбора лекарственных растений»;
- от 05.12.2011 г. № 512 «Об утверждении Правил заготовки и сбора недревесных лесных ресурсов»;
- от 05.12.2011 г. № 513 «Об утверждении перечня видов (пород) деревьев и кустарников, заготовка древесины которых не допускаются»;
- от 12.12.2011 г. № 516 «Об утверждении Лесоустроительной инструкции»;
- от 23.12.2011 г. № 548 «Об утверждении правил использования лесов для научно-исследовательской деятельности, образовательной деятельности»;
- от 21.02.2012г. № 62 «Об утверждении правил использования лесов для осуществления рекреационной деятельности»;
- от 27.04.2012 г. № 174 «Об утверждении Нормативов противопожарного обустройства лесов»;
- от 01.08.2011 № 337 «Об утверждении Правил заготовки древесины»;
- от 24.01.2012 № 23 «Об утверждении Правил заготовки живицы»;
- от 19.07.2011 № 308 «Об утверждении Правил использования лесов для выращивания посадочного материала лесных растений (саженцев, сеянцев)»;
- от 10.06.2011 № 223 «Об утверждении Правил использования лесов для строительства, реконструкции, эксплуатации линейных объектов»;

е) Законы Иркутской области:
- от 10.12.2007 г. № 119-оз «О порядке заготовки пищевых лесных ресурсов и сбора лекарственных растений гражданами для собственных нужд»;
- от 10.12.2007 № 118-оз «О порядке заготовки и сбора гражданами недревесных лесных ресурсов для собственных нужд»;
- от 29.12.2007 г. № 145-оз « О правилах использования лесов для осуществления видов деятельности в сфере охотничьего хозяйства Иркутской области»
- от 19.06.2008 г. № 27-оз «Об особо охраняемых природных территориях в Иркутской области»;
- от 24.06.2008 г. № 30-оз «О Красной книге Иркутской области»;
- от 10.10.2008 г. № 87-оз «Об административной ответственности за уничтожение редких и находящихся под угрозой исчезновения животных, растений и других организмов, занесенных в Красную Книгу Иркутской области»;
- от 07.10.2009 г. № 67/33-оз «Об исключительных случаях заготовки древесины на основании договоров купли-продажи лесных насаждений в Иркутской области»;
- от 18.06.2010 г. № 46-оз «Об отдельных вопросах в сфере охоты, сохранения охотничьих ресурсов и среды их обитания в Иркутской области»;
- от 18.10.2010 г. № 93-оз «Об организации деятельности пунктов приема и отпуска древесины на территории Иркутской области»;
- от 10.11.2011 г. № 109-оз «О порядке и нормативах заготовки гражданами древесины для собственных нужд в Иркутской области».

ж) Постановления Правительства Иркутской области:
- от 07.11.2012 г. № 629-пп «О государственных природных заказниках Иркутской области»;
- от 09.09.2013 г. № 344-пп «О реализации закона Иркутской области от 7 октября 2009 года №67/33-оз «Об исключительных случаях заготовки древесины на основании договоров купли-продажи лесных насаждений в Иркутской области»;
- от 09.12.2013 г. № 556-пп «Об утверждении положения о порядке пользования недрами юридическими лицами и гражданами в границах предоставленных им земельным участков с целью добычи общераспространенных полезных ископаемых, а также в целях, не связанных с добычей полезных ископаемых;
- от 24.01.2014г. № 444-пп «Об утверждении государственной программы Иркутской области «Охрана окружающей среды» на 2014 - 2018 годы»;
- от 28.07.2014 № 367-пп «Об объявлении природного объекта «Баторова Роща», расположенного на территории муниципального образования «Аларский район» Иркутской области, памятником природы регионального значения»;
- от 29.12.2014 г. № 701-пп «Об утверждении перечня автомобильных дорог общего пользования регионального и межмуниципального значения Иркутской области»;
- от 11.03.2014 N 164-рп «Об утверждении государственной региональной программы Иркутской области "Охрана озера Байкал и социально-экономическое развитие Байкальской природной территории" на 2014 - 2016 годы».

з) Приказы Министерства промышленной политики и лесного комплекса Иркутской области:
- от 01.05.2013 от № 118-МП-Р «Об изменении границ зеленых зон Иркутского лесничества»;
- от 01.10.2013 от № 221-МП-Р «Об изменении границ зеленых зон Ангарского лесничества».

и) Приказы агентства лесного хозяйства Иркутской области
- от 19.10.2012 № 3-апр «Положения о территориальных отделах агентства лесного хозяйства Иркутской области».
- от 06.05.2013 № 9-агпр «О сроках заготовки дикорастущих плодов и ягод гражданами для собственных нужд».

Перечень нормативно-правовых актов не является исчерпывающим. Необходимо выполнить работы с учетом действующей редакции нормативно-правовых актов на момент разработки лесохозяйственных регламентов.

II. Состав перерабатываемой части лесохозяйственных регламентов лесничеств Иркутской области

- введение (сведения об организации территории в пределах лесничеств, с указанием наименования организаций проводивших лесоустроительные работы, дат и разряда лесоустройства (карта-схема, табличный материал), сведениями о климатических условиях с указанием ветрового режима в пределах территорий лесничеств);

В главе 1 лесохозяйственных регламентов лесничеств Иркутской области необходимо переработать следующие пункты:

1) краткая характеристика лесничества (лесопарка), включающая:
наименование и местоположение лесничества, лесопарка (далее - лесничество);
общая площадь лесничества и участковых лесничеств;
распределение территории лесничества по муниципальным образованиям (таблица 1 "Структура лесничества (лесопарка)" приложения к Составу лесохозяйственных регламентов, порядку их разработки, срокам их действия и порядку внесения в них изменений);
схематическая карта субъекта Российской Федерации (формата не более А3) с выделением территории лесничества;
распределение лесов лесничества по лесорастительным зонам и лесным районам (таблица 2 приложения к Составу лесохозяйственных регламентов, порядку их разработки, срокам их действия и порядку внесения в них изменений) с приложением схематической карты территории лесничества (формата не более А3) с распределением территории лесничества и участковых лесничеств по лесорастительным зонам и лесным районам;
распределение лесов по целевому назначению и категориям защитных лесов по кварталам или их частям, а также основания выделения защитных, эксплуатационных и резервных лесов (таблица 3 приложения к Составу лесохозяйственных регламентов, порядку их разработки, срокам их действия и порядку внесения в них изменений);
характеристика лесных и нелесных земель из состава земель лесного фонда на территории лесничества (таблица 4 приложения к Составу лесохозяйственных регламентов, порядку их разработки, срокам их действия и порядку внесения в них изменений);
характеристика имеющихся особо охраняемых природных территорий и объектов, планов по их организации, развитию экологических сетей, сохранению биоразнообразия;
характеристика существующих объектов лесной, лесоперерабатывающей инфраструктуры, объектов, не связанных с созданием лесной инфраструктуры, мероприятий по строительству, реконструкции и эксплуатации указанных объектов, предусмотренных документами территориального планирования;
поквартальную карту-схему подразделения лесов по целевому назначению с нанесением местоположения существующих и проектируемых особо охраняемых природных территорий и объектов, объектов лесной, лесоперерабатывающей инфраструктуры, объектов, не связанных с созданием лесной инфраструктуры;

2) виды разрешенного использования лесов на территории лесничества с распределением по кварталам (таблица 5 приложения к Составу лесохозяйственных регламентов, порядку их разработки, срокам их действия и порядку внесения в них изменений).

В главе 2 лесохозяйственных регламентов лесничеств Иркутской области необходимо переработать следующие пункты:

1) нормативы, параметры и сроки использования лесов для заготовки древесины, включающие:
расчетную лесосеку для осуществления рубок спелых и перестойных лесных насаждений (таблица 6 - по выборочным рубкам и таблица 7 - по сплошным рубкам приложения к Составу лесохозяйственных регламентов, порядку их разработки, срокам их действия и порядку внесения в них изменений);
расчетную лесосеку (ежегодный допустимый объем изъятия древесины) для осуществления рубок средневозрастных, приспевающих, спелых, перестойных лесных насаждениях при уходе за лесами (таблица 8 приложения к Составу лесохозяйственных регламентов, порядку их разработки, срокам их действия и порядку внесения в них изменений);
расчетную лесосеку (ежегодный допустимый объем изъятия древесины) при всех видах рубок (таблица 9 приложения к Составу лесохозяйственных регламентов, порядку их разработки, срокам их действия и порядку внесения в них изменений);
возрасты рубок (таблица 10 приложения к Составу лесохозяйственных регламентов, порядку их разработки, срокам их действия и порядку внесения в них изменений);
процент (интенсивность) выборки древесины с учетом полноты древостоя, состава и тому подобное;
размеры лесосек;
сроки примыкания лесосек;
количество зарубов;
сроки повторяемости рубок;
методы лесовосстановления;
сроки использования лесов для заготовки древесины и другие сведения;

2) нормативы, параметры и сроки использования лесов для заготовки живицы, включающие:
фонд подсочки древостоев (таблица 11 приложения к Составу лесохозяйственных регламентов, порядку их разработки, срокам их действия и порядку внесения в них изменений);
виды подсочки;
количество харр на дереве и ширину межкарровых ремней в зависимости от диаметра деревьев;
сроки использования лесов для заготовки живицы;

3) нормативы, параметры и сроки использования лесов для заготовки и сбора недревесных лесных ресурсов, включающие:
нормативы (ежегодные допустимые объемы) и параметры использования лесов для заготовки недревесных лесных ресурсов по их видам (таблица 12 приложения к Составу лесохозяйственных регламентов, порядку их разработки, срокам их действия и порядку внесения в них изменений);
сроки использования лесов для заготовки и сбора недревесных лесных ресурсов;

4) нормативы, параметры и сроки использования лесов для заготовки пищевых лесных ресурсов и сбора лекарственных растений, включающие:
нормативы (ежегодные допустимые объемы) и параметры использования лесов для заготовки пищевых лесных ресурсов и сбора лекарственных растений по их видам (таблица 13 приложения к Составу лесохозяйственных регламентов, порядку их разработки, срокам их действия и порядку внесения в них изменений);
сроки заготовки и сбора;
при заготовке древесных соков - нормативы количества высверливаемых каналов в зависимости от диаметра ствола деревьев и класса бонитета насаждения; при заготовке папоротника-орляка - параметры куста (высота, возраст);
сроки использования лесов для заготовки пищевых лесных ресурсов и сбора лекарственных растений;

5) нормативы, параметры и сроки использования лесов для осуществления видов деятельности в сфере охотничьего хозяйства, включающие:
перечень и нормы проведения биотехнических мероприятий;
перечень разрешенных для размещения объектов охотничьей инфраструктуры;

6) нормативы, параметры и сроки использования лесов для ведения сельского хозяйства, включающие:
сведения о площадях лесных участков, на которых возможно сенокошение, выпас сельскохозяйственных животных, пчеловодство, северное оленеводство, мараловодство, выращивание сельскохозяйственных культур и иной сельскохозяйственной деятельности, рыбоводство, а также соответствующие нормативы (допустимые объемы);
параметры использования лесов для ведения сельского хозяйства (таблица 14 приложения к Составу лесохозяйственных регламентов, порядку их разработки, срокам их действия и порядку внесения в них изменений);

7) нормативы, параметры и сроки использования лесов для осуществления научно-исследовательской и образовательной деятельности;

8) нормативы, параметры и сроки использования лесов для осуществления рекреационной деятельности, включающие:
нормативы использования лесов для осуществления рекреационной деятельности (допустимая

рекреационная нагрузка по типам ландшафтов и другое);
перечень кварталов и (или) частей кварталов зоны рекреационной деятельности, в том числе перечень кварталов и (или) их частей, в которых допускается возведение физкультурно-оздоровительных, спортивных и спортивно-технических сооружений;
функциональное зонирование территории зоны рекреационной деятельности;
перечень временных построек на лесных участках и нормативы их благоустройства;
параметры и сроки использования лесов для осуществления рекреационной деятельности;
9) нормативы, параметры и сроки использования лесов для создания лесных плантаций и их эксплуатации;
10) нормативы, параметры и сроки использования лесов для выращивания лесных плодовых, ягодных, декоративных растений и лекарственных растений;
11) нормативы, параметры и сроки использования лесов для выращивания посадочного материала лесных растений (саженцев, сеянцев);
12) нормативы, параметры и сроки использования лесов для выполнения работ по геологическому изучению недр, для разработки месторождений полезных ископаемых;
13) нормативы, параметры и сроки использования лесов для строительства и эксплуатации водохранилищ и иных искусственных водных объектов, а также гидротехнических сооружений и специализированных портов;
14) нормативы, параметры и сроки использования лесов для строительства, реконструкции, эксплуатации линейных объектов;
15) нормативы, параметры и сроки использования лесов для переработки древесины и иных лесных ресурсов;
16) нормативы, параметры и сроки использования лесов для осуществления религиозной деятельности;
17) требования к охране, защите и воспроизводству лесов, включающие:
требования к мерам пожарной безопасности в лесах, охране лесов от загрязнения радиоактивными веществами и иного негативного воздействия;
требования к защите лесов от вредных организмов (нормативы и параметры санитарно-оздоровительных мероприятий) (таблица 15 приложения к Составу лесохозяйственных регламентов, порядку их разработки, срокам их действия и порядку внесения в них изменений);
требования к воспроизводству лесов (нормативы, параметры, сроки проведения мероприятий по лесовосстановлению, лесоразведению, уходу за лесами) (таблицы 16 и 17 приложения к Составу лесохозяйственных регламентов, порядку их разработки, срокам их действия и порядку внесения в них изменений);
18) особенности требований к использованию лесов по лесорастительным зонам и лесным районам, включающих схему лесорастительного районирования лесничества, особенности требований (по нормативам, параметрам и срокам использования) к различным видам использования лесов в соответствии с лесорастительными зонами и лесными районами.

Необходимо переработать разделы глав 1 и 2 лесохозяйственных регламентов лесничеств Иркутской области с использованием материалов государственного лесного реестра на 01.01.2015 г.

Законодательные и нормативно – правовые акты должны учитываться при переработке лесохозяйственных регламентов.

В лесохозяйственных регламентах лесничеств Иркутской области дополнительно:

- указать наличие особой экономической зоны, нанести её границы на карту-схему лесничества;
- нанести границы Байкальской природной территории с графическим нанесением экологических зон (центральной, буферной, атмосферного влияния) на карту-схему лесничества;
- нанести на карту-схему распределения лесов по целевому назначению границы заказников;
- нанести на карту-схему деления территории лесничества по участковым лесничествам, лесным дачам и техническим участкам границы внутрирайонных муниципальных образований;
- нанести на карту-схему деления территории лесничества по участковым лесничествам, лесным дачам и техническим участкам границы горной и равнинной частей административных районов (в случае наличия таковых).

III. Порядок сдачи материалов подготовительных работ и перерабатываемой части лесохозяйственного регламента

Лесохозяйственный регламент предоставляется на бумажных носителях (книжный формат, жесткий переплет) и в электронном виде (на магнитных носителях) При разработке лесохозяйственных регламентов необходимо использовать следующие программные продукты: типа ГИС, PHOTOMOD. Easy-Trace, GeoDraw, GeoGraph, ЛЕСГИС.

Количество экземпляров на бумажном носителе – 3, из них: предназначенных лесничеству – 1 экз., агентству лесного хозяйства Иркутской области – 2 экземпляра.

Срок представления подготовленных материалов не позднее 03 октября 2015 года.

Органы государственной власти и органы местного самоуправления организуют ознакомление заинтересованных лиц с проектом лесохозяйственного регламента, в том числе размещают его на официальном сайте в информационно-телекоммуникационной сети Интернет на срок не менее 30 дней с момента разработки. При возникновении необходимости исполнителем вносятся изменения разработанные материалы.

Срок окончательной сдачи выполненных работ, подписания акта приемки не позднее 25 ноября 2015 года.

При внесении изменений анализируются материалы специальных обследований, лесоустройства, рассчитываются новые нормативы, параметры и сроки использования лесов и требования по охране, защите и воспроизводству лесов. Внесение изменений в лесохозяйственные регламенты осуществляется в порядке, установленном пунктами 8-14 состава лесохозяйственных регламентов, порядка их разработки, сроков их действия и порядка внесения в них изменений.

IV.Перечень материалов, сдаваемых заказчику, требования к оформлению

1. Лесохозяйственные регламенты (с внесенными изменениями) на бумажном носителе в 3 экземплярах и в 2 экземплярах на CD-R.
2. Пояснительная записка.
3. Карта-схема распределения лесов по целевому назначению с нанесенными границами заказников.
4. Карта-схема деления территории лесничества по участковым лесничествам, лесным дачам и техническим участкам с нанесенными границами внутрирайонных муниципальных образований, границами горной и равнинной частей административных районов (в случае наличия таковых).
5. Карта-схема распределения лесов по лесорастительным зонам и лесным районам.
6. Карта-схема лесной и лесоперерабатывающей инфраструктуры, объектов, не связанных с созданием лесной и лесоперерабатывающей инфраструктуры, с отражением лесных участков, закреплённых за арендаторами с целью заготовки древесины.
7. Карта-схема лесничества с нанесением экологических зон (центральной, буферной, атмосферного влияния) границы Байкальской природной территории.
8. Карта-схема лесничества с указанием наличия особой экономической зоны.

На картах-схемах наносятся основные населенные пункты, дорожная и гидрографическая сеть, границы административных территориальных образований, лесничеств и лесопарков, лесных районов, квартальная сеть.

Изготовление тематических карт должно осуществляться с соблюдением требований Федерального закона от 26.12.1995 N 209-ФЗ "О геодезии и картографии" (в ред. Федеральных законов от 10.01.2003 № 13-ФЗ, от 10.01.2003 № 15-ФЗ, от 22.08.2004 № 122-ФЗ, от 03.06.2005 № 57-ФЗ, от 18.12.2006 № 231-ФЗ, от 26.06.2007 № 118-ФЗ, от 23.07.2008 № 160-ФЗ, от 30.12.2008 № 313-ФЗ, от 27.07.2010 № 240-ФЗ, от 20.03.2011 № 41-ФЗ, от 18.07.2011 № 242-ФЗ, от 19.07.2011 № 248-ФЗ, от 07.11.2011 № 303-ФЗ, от 28.02.2012 № 8-ФЗ, от 04.03.2013 № 21-ФЗ).

V. Список лесничеств, нуждающихся в переработке лесохозяйственных регламентов
1.Аларское
2.Ангарское
3.Баяндаевское
4.Бирюсинское
5.Жигаловское
6.Заларинское
7.Иркутское
8.Качугское
9.Кировское
10.Куйтунское
11.Мамское
12.Нижнеудинское
13.Осинское
14.Северное
15.Тайшетское
16.Тулунское
17.Усть-Удинское.

Цель работ: Выполнение работ по внесению изменений в Лесной план Иркутской области

Характеристика, условия и объем выполняемых работ:

а) Характеристика состояния лесов и их использования, количественные и качественные целевые показатели улучшения состояния лесов, планируемые объемы заготовки древесины и использования лесов по видам использования, основные направления деятельности и перечень мероприятий по осуществлению эффективного использования лесов, перечень мероприятий в области охраны, защиты, воспроизводства лесов и лесоразведения, развития лесной и лесоперерабатывающей инфраструктуры, оценка экономической эффективности реализации мероприятий по осуществлению планируемого освоения лесов, на территории Иркутской области на площади – 69,4 млн. га.;
б) Приведение Лесного плана Иркутской области в соответствие с Федеральным законом №171 – ФЗ от 23.06.2014 г. «О внесении изменений в Земельный кодекс Российской Федерации и отдельные законодательные акты Российской Федерации»; Федеральным законом от 28.06.2014 № 180-ФЗ "О внесении изменений в отдельные законодательные акты Российской Федерации", Федеральным законом от 21.07.2014 г. №206-ФЗ «О карантине растений», Федеральным законом от 29.12.2014 № 458-ФЗ "О внесении изменений в Федеральный закон "Об отходах производства и потребления", отдельные законодательные акты Российской Федерации и признании утратившими силу отдельных законодательных актов (положений законодательных актов) Российской Федерации".

Основание:
- Лесной кодекс Российской Федерации;
- приказ федерального агентства лесного хозяйства Российской Федерации от 05.10.2011 г. № 423 «Об утверждении Типовой формы и состава лесного плана субъекта Российской Федерации, порядка его подготовки» (зарегистрировано в Минюсте РФ 12.12.2011 г. № 22552).

Сроки исполнения работ:
1) До 15 сентября 2015 года представить Заказчику лесной план Иркутской области для размещения на официальном сайте в целях ознакомления заинтересованных лиц.
2) С момента размещения до 23 октября 2015 года устранение недостатков Подрядчиком выполненных работ.
3) До 23 октября 2015 года представить Заказчику лесной план Иркутской области в окончательной редакции, для направления в Федеральное агентство лесного хозяйства Российской Федерации (Рослесхоз) для получения заключения.
4) В случае получения отрицательного заключения из Федерального Агентства лесного хозяйства Российской Федерации (Рослесхоза) Подрядчик устраняет недостатки в течение тридцати дней после доведения Заказчиком информации о необходимости устранения замечаний.

I. Характеристика состояния лесов и их использования

1.1. Информация о состоянии лесов и об изменении состояния лесов, их целевом назначении по лесничествам и лесопаркам, а также о лесорастительных зонах и лесных районах (по состоянию на год, предшествующий году внесения изменений в лесной план Иркутской области):
а) количественная и качественная оценка изменений состояния лесов за предшествующий разработке лесного плана Иркутской области 5-летний период и за прошедший после утверждения лесного плана Иркутской области период;
б) показатели лесов, расположенных на землях лесного фонда и землях иных категорий, распределение их площади по лесным районам;
в) анализ существующего распределения состава лесов по их целевому назначению;
г) распределение лесных насаждений по группам древесных пород и группам возраста;
д) породная и возрастная структура лесных насаждений по лесничествам и лесопаркам;
е) показатели эксплуатационных лесов по лесничествам и лесопаркам;
ж) характеристика состояния лесов, расположенных на особо охраняемых природных территориях федерального, регионального, местного значения, и динамика их изменения;
з) иные сведения о состоянии лесов и об изменении состояния лесов, об их целевом назначении по лесничествам, лесопаркам, а также о лесорастительных зонах и лесных районах.

1.2. Возрасты рубок основных лесообразующих пород по лесным районам, лесничествам и лесопаркам Иркутской области.

II. Основные направления использования, охраны, защиты и воспроизводства лесов

2.1. Количественные и качественные целевые показатели улучшения состояния лесов:
а) увеличение покрытой лесной растительностью площади;
б) повышение доли лесных насаждений ценных древесных пород;
в) сокращение площади лесов, погибших от лесных пожаров, повреждения вредными организмами и от воздействия иных негативных факторов;
г) иные целевые показатели улучшения состояния лесов.

2.2. Показатели использования лесов включают планируемые объемы заготовки древесины и использования лесов по видам использования.

2.3. Основные направления деятельности и перечень мероприятий в области охраны, защиты, воспроизводства лесов и лесоразведения:
а) планируемые мероприятия по охране лесов, включая:
разграничение территории по способам обнаружения и тушения лесных пожаров, объемы мер пожарной безопасности в лесах в соответствии со статьями 53, 53.1 - 53.3 Лесного кодекса Российской Федерации;
б) планируемые мероприятия по защите лесов, включая лесозащитное районирование, лесопатологические обследования, работы по локализации и ликвидации вредных организмов, санитарно-оздоровительные мероприятия;
в) планируемые мероприятия по воспроизводству лесов, включая лесовосстановление, выращивание посадочного материала, уход за лесами, а также по лесоразведению; планируемые мероприятия по созданию, формированию, содержанию и использованию объектов ЕГСК, в том числе по проведению агротехнических уходов и рубок ухода, исходя из лесоводственной потребности, отбору и аттестации плюсовых деревьев и насаждений, по обеспечению охраны и защиты объектов ЕГСК, по заготовке семян лесных растений, в том числе для формирования страховых фондов семян и семян с улучшенными наследственными свойствами.

III. Приложения к лесному плану Иркутской области

3.1. Приложения к лесному плану Иркутской области, предусмотренные Типовой формой лесного плана субъекта Российской Федерации в качестве обязательных, приведены в таблице 1.

Таблица 1
Перечень приложений к лесному плану Иркутской области, изготавливаемых по лесничествам

Номер приложения	Наименование	Примечания
1.	Информация о целевом назначении лесов, зонах планируемого освоения лесов, о лесорастительных зонах и лесных районах и др., отображаемая на тематических картах	Перечень изготавливаемых тематических карт и предъявляемые к ним требования отражены в разделе IV.
2.	Показатели лесов, расположенных на землях лесного фонда лесничества, распределение их площади по лесным районам	
3.	Распределение площади лесных насаждений и запасов древесины по группам древесных пород и группам возраста	
4.	Показатели эксплуатационных лесов по лесничествам	
6.	Возрасты рубок	
7.	Общий объем заготовки древесины при всех видах рубок по лесничествам	
8.	Объемы заготовки древесины при осуществлении сплошных и выборочных рубок спелых и перестойных лесных насаждений	
9.	Объемы заготовки древесины при осуществлении ухода за лесом, вырубке погибших и поврежденных лесных насаждений, при рубке лесных насаждений на лесных участках, предназначенных для строительства, реконструкции и эксплуатации объектов лесной, лесоперерабатывающей инфраструктуры и объектов, не связанных с созданием лесной инфраструктуры	
10.	Объемы заготовки древесины на лесных участках, предоставленных в аренду для заготовки древесины	
11.	Объемы заготовки древесины на лесных участках, предоставленных в постоянное (бессрочное) пользование для заготовки древесины	
12.	Сведения о заготовке живицы	
13.	Возможный и фактический ежегодный объем заготовки недревесных, пищевых лесных ресурсов	
14.	Планируемые объемы заготовки древесины	
15.	Планируемые объемы использования лесов по видам использования	
16.	Планируемые мероприятия по охране лесов от пожаров	
17.	Планируемые мероприятия по защите лесов от вредных организмов	
18.	Планируемые мероприятия по воспроизводству лесов и лесоразведению (общий объем)	
19.	Планируемые мероприятия по воспроизводству лесов и лесоразведению, осуществляемые арендаторами	
20.	Планируемые мероприятия по воспроизводству лесов и лесоразведению, обеспечиваемые органами государственной власти и местного самоуправления на основе размещения государственного или муниципального заказа	

3.2. Приложения к лесному плану Иркутской области, не предусмотренные Типовой формой лесного плана субъекта Российской Федерации в качестве обязательных, подготавливаются разработчиком лесного плана Иркутской области по своему усмотрению.

IV. Перечень изготавливаемых тематических карт и предъявляемые к ним требования

1. Карта-схема административного деления территории Иркутской области с указанием лесничеств и лесопарков.
2. Карта-схема распределения лесов Иркутской области по целевому назначению.
3. Карта-схема зон планируемого освоения лесов Иркутской области по видам их использования.
4. Карта-схема распределения лесов Иркутской области по лесорастительным зонам и лесным районам.
5. Карта-схема лесных участков, закреплённых за арендаторами с целью заготовки древесины.
6. Карта-схема лесничества с нанесением экологических зон (центральной, буферной, атмосферного влияния) границы Байкальской природной территории.
7. Карта-схема лесничества с указанием наличия особой экономической зоны.
8. Иные картографические материалы (при необходимости).

Масштаб карт-схем - от 1:100000 до 1:1000000. Основой карт-схем являются топографические карты соответствующего масштаба.

На картах-схемах наносятся основные населенные пункты, дорожная и гидрографическая сеть, границы административных территориальных образований, лесничеств и лесопарков, лесных районов, квартальная сеть.

Изготовление при разработке лесного плана Иркутской области тематических карт должно осуществляться с соблюдением требований Федерального закона от 26.12.1995 N 209-ФЗ "О геодезии и картографии" (Собрание законодательства Российской Федерации, 1996, N 1, ст. 2; 2003, N 2, ст. 165, N 2, ст. 167; 2004, N 35, ст. 3607; 2005, N 23, ст. 2203; 2006, N 52 (ч. I), ст. 5497; 2007, N 27, ст. 3213; 2008, N 30 (ч. II), ст. 3616; 2009, N 1, ст. 21; 2010, N 31, ст. 4209; 2011, N 13, ст. 1688).

V. Перечень материалов, сдаваемых заказчику

1. Лесной план Иркутской области (с внесенными изменениями) на бумажном носителе в 3 экземплярах и в 2 экземплярах на CD-R.
2. Пояснительная записка к лесному плану Иркутской области.
3. Приложения к лесному плану Иркутской области перечисленные в разделе III «Приложения к лесному плану Иркутской области»
4. Карты-схемы, перечисленные в разделе IV «Перечень изготавливаемых тематических карт»

Временно замещающий должность руководителя _____/Тарасюк С.А./ (ФИО, должность)
М.П.

Директор _____/Гайнетдинов А.Н./ (ФИО, должность)
М.П.

Приложение 2
к Контракту
№26/2015 от «06» августа 2015 г.

АКТ
СДАЧИ-ПРИЕМКИ РАБОТ

г. Иркутск «___» _____ 20___ г.

_____, именуемое в дальнейшем «Заказчик»,
(наименование организации)
в лице _____,
(должность, Ф.И.О.)
действующего на основании _____,
(Устава, Положения, Доверенности)
с одной стороны, и _____,
(наименование организации)
именуемое в дальнейшем «Подрядчик», в лице _____,
(должность, Ф.И.О.)
действующего на основании _____,
(Устава, Положения, Доверенности)
с другой стороны, вместе именуемые «Стороны», составили настоящий акт о нижеследующем:

1. В соответствии с Контрактом № _____ от «___» _____ 2015 г. (далее - Контракт) Подрядчик выполнил обязательства оказанию работ, а именно:
_____
2. Фактическое качество выполненных работ соответствует (не соответствует) требованиям Контракта:
_____
3. Вышеуказанные работы согласно Контракту должны быть оказаны «___» _____ 20___ г., фактически оказаны «___» _____ 20___ г.
4. Недостатки выполненных работ выявлены/не выявлены
_____
5. Сумма, подлежащая оплате Подрядчику в соответствии с условиями Контракта _____(_____)руб.
6. В соответствии с п. _____ Контракта сумма штрафных санкций составляет _____. (*Указывается порядок расчета штрафных санкций*).
Общая стоимость штрафных санкций составит: _____(_____)руб.
7. Итоговая сумма, подлежащая оплате подрядчику с учетом удержания штрафных санкций, составляет: _____(_____)руб.

Временно замещающий должность руководителя _____/Тарасюк С.А./ (ФИО, должность)
М.П.

Директор _____/Гайнетдинов А.Н./ (ФИО, должность)
М.П.

Приложение 3
к Контракту
№26/2015 от «06» августа 2015 г.

ГРАФИК ВЫПОЛНЕНИЯ РАБОТ

N п/п	Наименование работ	Кол-во (объем)	Срок выполнения работ
1	Внесение изменений в лесохозяйственные регламенты	1	До 03 октября 2015 года представить Заказчику лесохозяйственные регламенты лесничеств Иркутской области для размещения на официальном сайте в целях ознакомления заинтересованных лиц. С момента размещения до 25 ноября 2015 года устранение недостатков Подрядчиком выполненных работ. До 25 ноября 2015 года представить Заказчику лесохозяйственные регламенты лесничеств Иркутской области в окончательной редакции, для направления в Департамент лесного хозяйства по СФО.
2	Внесение изменений в Лесной план Иркутской области	1	До 15 сентября 2015 года представить Заказчику лесной План Иркутской области для размещения на официальном сайте в целях ознакомления заинтересованных лиц. С момента размещения до 23 октября 2015 года устранение недостатков Подрядчиком выполненных работ. До 23 октября 2015 года представить Заказчику лесной План Иркутской области в окончательной редакции, для направления в Федеральное агентство лесного хозяйства Российской Федерации (Рослесхоз) для получения заключения.

Временно замещающий должность руководителя _____/Тарасюк С.А./ (ФИО, должность)
М.П.

Директор _____/Гайнетдинов А.Н./ (ФИО, должность)
М.П.

Приложение 2

НОРМАТИВНО-ТЕХНОЛОГИЧЕСКИЕ КАРТЫ НА ВЫПОЛНЕНИЕ ЛЕСОХОЗЯЙСТВЕННЫХ, ЛЕСОВОССТАНОВИТЕЛЬНЫХ И ПРОТИВОПОЖАРНЫХ РАБОТ

НОРМАТИВНО-ТЕХНОЛОГИЧЕСКАЯ КАРТА № 1
на рубки ухода в молодняках (кусторезом)
на 1 га

Наименование работ	Ед. изм.	Объем работ на принятую ед. изм. готового объекта	Состав агрегата трактора, машины, орудия	Тарифный разряд работ	Наименование норматив. документа	Нормы выработки		Потребное количество времени (по утверждённым нормам)	
						на агр./ смену	на чел./ день	агр./ смена	чел./ день
А	1	2	3	4	5	6	7	8	9
Подготовка пилы к работе, спиливание, переход от деревца к деревцу (хворост не очищенный, длиной 2,1-6м)	скл кбм	40,00	Кусторез	10	ТНВ на рубки ухода стр.70.т.65 п.10 Москва 1999 г		36,80	1,09	1,09
Хворост длиной от 2,1 до 6 м с подноской сбором и укладкой	скл.м3	40,00		10	ТНВ на рубки ухода стр.69.т.64 Москва 1999 г		22,20		1,80
Доставка рабочих к месту работы и обратно (бригада 5 чел.)	смена		автомобиль ГАЗ-66	10				0,05	0,05

НОРМАТИВНО-ТЕХНОЛОГИЧЕСКАЯ КАРТА № 2
на рубки ухода в молодняках (ручным способом)
на 1 га

Наименование работ	Ед. изм.	Объем работ на принятую ед. изм. готового объекта	Состав агрегата трактора, машины, орудия	Тарифный разряд работ	Наименование норматив. документа	Нормы выработки		Потребное количество времени (по утверждённым нормам)	
						на агр./ смену	на чел./ день	агр./ смена	чел./ день
А	1	2	3	4	5	6	7	8	9
Точка топоров и лопат	шт.	4,00		3	ТНВ на рубки ухода стр.79.т.73 п.10 Москва 1999 г		12,00		0,33
Рубка хвороста длиной от 2,1 до 6 м со сбором в кучи и сжиганием сучьев и хвороста	скл.м3	40,00		10	ТНВ на рубки ухода стр.69.т.64 Москва 1999 г		6,80		5,88
Доставка рабочих к месту работы и обратно (бригада 5 чел.)	смена		Автомобиль ГАЗ-66	10				0,03	0,03

НОРМАТИВНО-ТЕХНОЛОГИЧЕСКАЯ КАРТА № 3
на прореживание
на 1 га

Наименование работ	Ед. изм.	Объем работ на принятую ед. изм. готового объекта	Состав агрегата трактора, машины, орудия	Тарифный разряд работ	Наименование норматив. документа	Нормы выработки		Потребное количество времени (по утвержд. нормам)	
						на агр./ смену	на чел./ день	агр./ смена	чел./ день
А	1	2	3	4	5	6	7	8	9
1.Валка леса бензомоторными пилами. Объем хлыста 0,13-0,22 кбм. хвойных и мягколиственных пород (состав звена вальщик + лесоруб)	м3	34,00	«Хускварна»	10	ТНВ на рубки ухода стр.11.т.7 Москва 1999 г		40,50		0,84
2.Обрезка сучьев и вершин бензомоторными пилами на лесосеке. Объем хлыста 0,13-0,22 кбм. хвойных и мягколиственных пород (состав звена - обрезчик сучьев)	м3	30,00	«Хускварна»	10	ТНВ на рубки ухода стр.12.т.8 Москва 1999 г		15,80		1,90
3.Раскряжевка хлыстов бензомоторными пилами на лесосеке. Объем хлыста 0,13-0,22 кбм. хвойных и лиственных пород (Состав звена раскряжевщик + разметчик хлыстов)	м3	30,00	«Хускварна»	10	ТНВ на рубки ухода стр.26 т. 22 Москва 1999 г		32,70		0,92
4.Зачистка сучьев после раскряжевки. Объем хлыста 0,13-0,22 кбм. Состав звена - обрезчик сучьев.	м3	30,00	топор	10	ТНВ на рубки ухода стр.37 т.34 Москва 1999 г		45,2		0,66
5.Трелевка хлыстов трактором ТДТ-55, ЛХТ-55 на расстояние до 300м. Объем хлыста 0,13-0,22 кбм. Состав звена - тракторист на трелевке + чекеровщик	м3	30,00	ТДТ-55	10	ТНВ на рубки ухода стр.38 т.35 Москва 1999 г		18,2		1,65
6.Сортировка, штабелевка древесины на верхнем складе. Сортименты длиной 2,1м и более. Объем хлыста 0,13-0,22 кбм. Состав звена - штабелевщик	м3	30,00	ручная	10	ТНВ на рубки ухода стр.50 т.43 Москва 1999 г		9,0		3,33
7.Очистка мест рубок ухода за лесом. Хвойные и мягколиственные породы; количество порубочных остатков более 60 скл. м3 на 1 га. (Состав звена - лесоруб)	склм3	60,00	ручная	10	ТНВ на рубки ухода стр.53 т.46 Москва 1999 г		19,6		3,06
Доставка рабочих к месту работы и обратно (бригада 5 человек)	смена		автомобиль	10				0,03	0,03

НОРМАТИВНО-ТЕХНОЛОГИЧЕСКАЯ КАРТА № 4
на проходные рубки
на 1 га

Наименование работ	Ед. изм.	Объем работ на принятую ед. изм. готового объекта	Состав агрегата трактора, машины, орудия	Тарифный разряд работ	Наименование норматив. документа	Нормы выработки		Потребное количество времени (по утверждён. нормам)	
						на агр./ смену	на чел./ день	агр./ смена	чел./ день
А	1	2	3	4	5	6	7	8	9
1.Валка леса бензомоторными пилами. Объем хлыста 0,23-0,36 кбм. хвойных и мягколиственных пород (состав звена вальщик + лесоруб)	м3	45,00	«Хускварна»	10	ТНВ на рубки ухода стр.11.т.7 Москва 1999 г		54,90		0,82
2.Обрезка сучьев и вершин бензомоторными пилами на лесосеке. Объем хлыста 0,23-0,36 кбм. хвойных и мягколиственных пород (состав звена - обрезчик сучьев)	м3	40,00	«Хускварна»	10	ТНВ на рубки ухода стр.12.т.8 Москва 1999 г		21,50		1,86
3.Раскряжевка хлыстов бензомоторными пилами на лесосеке. Объем хлыста 0,23-0,36 кбм. хвойных и мягколиственных пород (Состав звена раскряжевщик + разметчик хлыстов)	м3	40,00	«Хускварна»	10	ТНВ на рубки ухода стр.26 т. 22 Москва 1999 г		45,70		0,88
4.Зачистка сучьев после раскряжевки. Объем хлыста 0,23-0,36 кбм. (Состав звена - обрезчик сучьев)	м3	40,00	топор	10	ТНВ на рубки ухода стр.37 т.34 Москва 1999 г		52,8		0,76
5.Трелевка хлыстов трактором ТДТ-55, ЛХТ-55 на расстояние до 300м. Объем хлыста 0,23-0,36 кбм. (Состав звена -тракторист на трелевке + чекеровщик)	м3	40,00	ТДТ-55	10	ТНВ на рубки ухода стр.38 т. 35 Москва 1999 г		23,6		1,69
6.Сортировка, штабелевка древесины на верхнем складе. Сортименты длиной 2,1м и более. Объем хлыста 0,23-0,36 кбм. (Состав звена - штабелевщик)	м3	40,00	ручная	10	ТНВ на рубки ухода стр.50 т.43 Москва 1999 г		9,6		4,17
7.Очистка мест рубок ухода за лесом . Хвойные и мягколиственные породы, количество порубочных остатков более 60 скл. м3 на 1 га. Состав звена - лесоруб	склм3	60,00	ручная	10	ТНВ на рубки ухода стр.53 т.46 Москва 1999 г		19,6		3,06
Доставка рабочих к месту работы и обратно (бригада 5 человек)	смена		автомобиль	10				0,03	0,03

НОРМАТИВНО-ТЕХНОЛОГИЧЕСКАЯ КАРТА № 5
на выборочные санитарные рубки
на 1 га

Наименование работ	Ед. изм.	Объем работ на принятую ед. изм. готового объекта	Состав агрегата трактора, машины, орудия	Тарифный разряд работ	Наименование норматив. документа	Нормы выработки		Потребное количество времени (по утвержд. нормам)	
						на агр./ смену	на чел./ день	агр./ смена	чел./ день
А	1	2	3	4	5	6	7	8	9
1.Валка леса бензомоторными пилами. Объем хлыста 0,37-0,54 кбм. хвойных и мягколиственных. пород (состав звена вальщик + лесоруб)	м3	56,00	«Хускварна»	10	ТНВ на рубки ухода стр.11.т.7 Москва 1999 г		71,00		0,79
2.Обрезка сучьев и вершин бензомоторными пилами на лесосеке. Объем хлыста 0,37-0,54 кбм. хвойных и мягколиственных пород (состав звена - обрезчик сучьев)	м3	50,00	«Хускварна»	10	ТНВ на рубки ухода стр.12.т.8 Москва 1999 г		30,90		1,62
3.Раскряжевка хлыстов бензомоторными пилами на лесосеке. Объем хлыста 0,37-0,54 кбм. хвойных и мягколиственных пород (Состав звена раскряжевщик + разметчик хлыстов)	м3	50,00	«Хускварна»	10	ТНВ на рубки ухода стр.26 т. 22 Москва 1999 г		58,20		0,86
4.Зачистка сучьев после раскряжевки. Объем хлыста 0,37-0,54 кбм. (Состав звена - обрезчик сучьев)	м3	50,00	топор	10	ТНВ на рубки ухода стр.37 т.34 Москва 1999 г		60,0		0,83
5.Трелевка хлыстов трактором ТДТ-55, ЛХТ-55 на расстояние до 300м. Объем хлыста 0,37-0,54 кбм. (Состав звена -тракторист на трелевке + чекеровщик)	м3	50,00	ТДТ-55	10	ТНВ на рубки ухода стр.38 т.35 Москва 1999 г		32,6		1,53
6.Сортировка, штабелевка древесины на верхнем складе. Сортименты длиной 2,1м и более. Объем хлыста 0,37-0,54 кбм. (Состав звена - штабелевщик)	м3	50,00	ручная	10	ТНВ на рубки ухода стр.50 т.43 Москва 1999 г		11,0		4,55
7.Очистка мест рубок ухода за лесом. Хвойные и мягколиственные породы, количество порубочных остатков более 60 скл. м3 на 1 га. (Состав звена - лесоруб)	склм3	60,00	ручная	10	ТНВ на рубки ухода стр.53 т.46 Москва 1999 г		19,6		3,06
Доставка рабочих к месту работы и обратно (бригада 5 человек)	смена		автомобиль	10				0,03	0,03

НОРМАТИВНО-ТЕХНОЛОГИЧЕСКАЯ КАРТА № 6
на прочие лесохозяйственные рубки
на 1 га

Наименование работ	Ед. изм.	Объем работ на принятую ед. изм. готового объекта	Состав агрегата трактора, машины, орудия	Тарифный разряд работ	Наименование норматив. документа	Нормы выработки		Потребное количество времени (по утвержд. нормам)	
						на агр./ смену	на чел./ день	агр./ смена	чел./ день
А	1	2	3	4	5	6	7	8	9
1.Валка леса бензомоторными пилами. Объем хлыста 0,55-0,76 кбм. хвойных и мягколиственных пород (состав звена вальщик + лесоруб)	м3	193,00	«Хускварна»	10	ТНВ на рубки ухода стр.11.т.7 Москва 1999 г		86,30		2,24
2.Обрезка сучьев и вершин бензомоторными пилами на лесосеке. Объем хлыста 0,55-0,76 кбм. хвойных и мягколиственных пород (состав звена - обрезчик сучьев)	м3	159,00	«Хускварна»	10	ТНВ на рубки ухода стр.12.т.8 Москва 1999 г		37,40		4,25

Наименование работ	Ед. изм.	Объем работ на принятую ед. изм. готового объекта	Состав агрегата трактора, машины, орудия	Тарифный разряд работ	Наименование норматив. документа	Нормы выработки		Потребное количество времени (по утвержд. нормам)	
						на агр./ смену	на чел./ день	агр./ смена	чел./ день
3.Раскряжевка хлыстов бензомоторными пилами на лесосеке. Объем хлыста 0,55-0,76 кбм. хвойных и мягколиственных пород (Состав звена раскряжевщик + разметчик хлыстов)	м3	159,00	«Хускварна»	10	ТНВ на рубки ухода стр.26 т. 22 Москва 1999 г		69,80		2,28
4.Зачистка сучьев после раскряжевки. Объем хлыста 0,55-0,76 кбм. (Состав звена - обрезчик сучьев)	м3	159,00	топор	10	ТНВ на рубки ухода стр.37 т.34 Москва 1999 г		91,0		1,75
5.Трелевка хлыстов трактором ТДТ-55, ЛХТ-55 на расстояние до 300м. Объем хлыста 0,55-0,76 кбм. (Состав звена -тракторист на трелевке + чекеровщик)	м3	159,00	ТДТ-55	10	ТНВ на рубки ухода стр.38 т.35 Москва 1999 г		39,5		4,03
6.Сортировка, штабелевка древесины на верхнем складе. Сортименты длиной 2,1м и более. Объем хлыста 0,55-0,76 кбм. (Состав звена - штабелевщик)	м3	159,00	ручная	10	ТНВ на рубки ухода стр.50 т.43 Москва 1999 г		12,1		13,14
7.Очистка мест рубок ухода за лесом. Хвойные и мягколиственные породы, количество порубочных остатков более 80 скл. м3 на 1 га. (Состав звена - лесоруб)	склм3	80,00	ручная	10	ТНВ на рубки ухода стр.53 т.46 Москва 1999 г		22,6		3,54
Доставка рабочих к месту работы и обратно (бригада 5 человек)	смена		автомобиль	10				0,03	0,03

НОРМАТИВНО-ТЕХНОЛОГИЧЕСКАЯ КАРТА № 7
на очистку леса от захламленности (неликвид)
на 1 га

Наименование работ	Ед. изм.	Объем работ на принятую ед. изм. готового объекта	Состав агрегата трактора, машины, орудия	Тарифный разряд работ	Наименование норматив. документа	Нормы выработки		Потребное количество времени (по утвержд. нормам)	
						на агр./ смену	на чел./ день	агр./ смена	чел./ день
А	1	2	3	4	5	6	7	8	9
Очистка мест рубок ухода за лесом. Хвойные и мягколиственные породы, количество порубочных остатков более 20 скл. м3 на 1 га. Состав звена - лесоруб	склм3	20,00	ручн	10	ТНВ на рубки ухода стр.53 т.46 Москва 1999 г		13,6		1,47
Доставка рабочих к месту работы и обратно (бригада 5 человек)	смена		а/мобиль	10				0,03	0,03

НОРМАТИВНО-ТЕХНОЛОГИЧЕСКАЯ КАРТА № 8
на очистку от захламленности
на 1 га

Наименование работ	Ед. изм.	Объем работ на принятую ед. изм. готового объекта	Состав агрегата трактора, машины, орудия	Тарифный разряд работ	Наименование норматив. документа	Нормы выработки		Потребное количество времени (по утвержд. нормам)	
						на агр./ смену	на чел./ день	агр./ смена	чел./ день
А	1	2	3	4	5	6	7	8	9
1.Валка леса бензомоторными пилами. Объем хлыста 0,13-0,22 кбм. хвойных и мягколиственных пород (состав звена вальщик + лесоруб)	м3	34,00	«Хускварна»	10	ТНВ на рубки ухода стр.11.т.7 Москва 1999 г		40,50		0,84
2.Обрезка сучьев и вершин бензомоторными пилами на лесосеке. Объем хлыста 0,13-0,22 кбм. хвойных и мягколиственных пород (состав звена - обрезчик сучьев)	м3	30,00	«Хускварна»	10	ТНВ на рубки ухода стр.12.т.8 Москва 1999 г		15,80		1,90
3.Раскряжевка хлыстов бензомоторными пилами на лесосеке. Объем хлыста 0,13-0,22 кбм. хвойных и мягколиственных пород (Состав звена раскряжевщик + разметчик хлыстов)	м3	30,00	«Хускварна»	10	ТНВ на рубки ухода стр.26 т. 22 Москва 1999 г		32,70		0,92
4.Зачистка сучьев после раскряжевки. Объем хлыста 0,13-0,22 кбм. (Состав звена - обрезчик сучьев)	м3	30,00	топор	10	ТНВ на рубки ухода стр.37 т.34 Москва 1999 г		45,2		0,66
5.Трелевка хлыстов трактором ТДТ-55, ЛХТ-55 на расстояние до 300м. Объем хлыста 0,13-0,22 кбм. (Состав звена - тракторист на трелевке + чекеровщик)	м3	30,00	ТДТ-55	10	ТНВ на рубки ухода стр.38 т.35 Москва 1999 г		18,2		1,65
6.Сортировка, штабелевка древесины на верхнем складе. Сортименты длиной 2,1м и более. Объем хлыста 0,13-0,22 кбм. (Состав звена - штабелевщик)	м3	30,00	ручная	10	ТНВ на рубки ухода стр.50 т.43 Москва 1999 г		9,0		3,33
7.Очистка мест рубок ухода за лесом. Хвойные и мягколиственные породы количество порубочных остатков более 20 скл. м3 на 1 га. (Состав звена - лесоруб)	склм3	20,00	ручная	10	ТНВ на рубки ухода стр.53 т.46 Москва 1999 г		13,6		1,47
Доставка рабочих к месту работы и обратно (бригада 5 человек)	смена		автомобиль	10				0,03	0,03

НОРМАТИВНО-ТЕХНОЛОГИЧЕСКАЯ КАРТА № 9
на разрубку квартальной просеки шириной 1 м.
нормообразующие факторы: запас на 1 га 200 кбм., средний объём хлыста 0,77-1,02 кбм.,
условия: зимние, равнинные.
на 1 км

Наименование работ	Ед. изм.	Объем работ на принятую ед. изм. готового объекта	Состав агрегата трактора, машины, орудия	Тарифный разряд работ	Наименование норматив. документа	Нормы выработки		Потребное количество времени (по утвержд. нормам)	
						на агр./ смену	на чел./ день	агр./ смена	на чел./ день
А	1	2	3	4	5	6	7	8	9
Прорубка визиров по заданному направлению, уборка вырубленного хвороста на сторону, заготовка вешек и проведение линий, затеска деревьев на границе визира в насаждениях, км с полнотой 1.0-0.8, сосновые и лиственные	км	0,10		10	ТНВ на рубки ухода стр.73.т.72 п.1 Москва 1999 г		1,90		0,05
Промер визиров (просек, граничных линий) стальной лентой с приготовлением и постановкой пикетных кольев через 100м	км	0,05		10	ТНВ на рубки ухода стр.74.т.72 п.3 Москва 1999 г		3,70		0,01
Сплошной перечет деревьев в насаждениях с ограничением 10 метровой полосы	га	0,10		10	ТНВ на рубки ухода стр.74.т.72 п.5 Москва 1999 г		2,20		0,05
Изготовление из растущего леса деляночных столбов, копка ям (сосна, обычный грунт)	шт.	0,33		10	ТНВ на рубки ухода стр.74-75.т.72 п.7 Москва 1999 г		8,2		0,04
Валка деревьев	кбм	25,00	вальщик, лесоруб, б/пила	10	ТНВ на рубки ухода стр.11-т.7 Москва 1999 г		105,30		0,24
Обрезка сучьев и вершин б/пилами	кбм	22,00	обрубщик сучьев б/пила	10	ТНВ на рубки ухода стр.12-т.8 Москва 1999 г		43,60		0,50
3.Раскряжевка хлыстов бензомоторными пилами на лесосеке. Объем хлыста 0,77-1,02 кбм. хвойных и мягколиственных пород (Состав звена раскряжевщик + разметчик хлыстов)	м3	22,00	«Хускварна»	10	ТНВ на рубки ухода стр.26 т. 22 Москва 1999 г		81,70		0,27
4.Зачистка сучьев после раскряжевки. Объем хлыста 0,77-1,02 кбм. (Состав звена - обрезчик сучьев .)	м3	22,00	топор	10	ТНВ на рубки ухода стр.37 т.34 Москва 1999 г		120,0		0,18
Подбор и сжигание сучьев (очистка мест рубок с учётом по количеству)	кбм	25,00	лесоруб	10	ТНВ на рубки ухода стр.53 т.46 Москва 1999 г		29,20		0,86
Сортировка-штабелёвка (состав звена - штабелевщик)	кбм	22,00		10	ТНВ на рубки ухода стр.50-т.43 Москва 1999 г		13,40		1,64
Трелёвка хлыстов на расстояние до 500 м.	кбм	22,00	ТДТ-40 тракторист, чекеровщик	10	ТНВ на рубки ухода с.39т.35 Москва 1999 г	35,00	35,00	0,63	0,63
Сплошная расчистка от кустарников и мелколесья, сдвигание их в сторону, корчевка кустарников и единичных деревьев, сгребание срезанного и выкорчеванного кустарника, мелколесья на расстояние до 50м, сжигание.	га	0,10		10	МТНВ-л/к 2006г.Москва, лист.20, таб.4.1.6.	1,25	1,25	0,08	0,08
Корчёвка пней диаметром до 30см на полосе шириной 4 м по центру разрыва для проезда противопож. (до 500 шт. на 1 га)	га	0,03	Т-130, тракторист	10	МТНВ-2006г.Москва, лист.16, таб.4.1.1.	0,32	0,32	0,08	0,08
Перемещение пней диаметром до 30см в кучи на расстояние до 400м	га	0,10	Т-130, тракторист	10	МТНВ-2006г.Москва, лист.17, таб.4.1.2.	1,00	1,00	0,10	0,10
Планировка площади на 4-х м. полосе для проезда транспорта (100м3 грунта)	га	0,03	ТДТ-55 ТДТ-40 ДТ-75 Т130	10	МТНВ-2006 Москва лист 21, табл. 4.1.7	2,20	2,20	0,01	0,01
Устройство минерализованных полос по границам просек с числом пней до 301-500 шт. на 1 га.	км	0,10	ТДТ-55 ТДТ-40	10	МТНВ-2006 Москва лист 46 таб. 4.1.35	13,40	13,40	0,01	0,01
Доставка рабочих к месту работы и обратно (бригада 4 человека)	смена		автомобиль	10				0,03	0,03

НОРМАТИВНО-ТЕХНОЛОГИЧЕСКАЯ КАРТА № 10
на строительство дороги лесохозяйственного назначения шириной 10 м,
нормообразующие факторы: запас на 1 га 250 кбм., средний объём хлыста 0,77-1,02 кбм.,
условия: зимние, равнинные.
На 1 км

Наименование работ	Ед. изм.	Объем работ на принятую ед. изм. готового объекта	Состав агрегата трактора, машины, орудия	Тарифный разряд работ	Наименование норматив. документа	Нормы выработки		Потребное количество времени (по утвержд. нормам)	
						на агр./ смену	на чел./ день	агр./ смена	на чел./ день
А	1	2	3	4	5	6	7	8	9
Прорубка визиров по заданному направлению, уборка вырубленного хвороста на сторону, заготовка вешек и проведение линий, затеска деревьев на границе визира в насаждениях, км с полнотой 1.0-0.8, сосновые и лиственные	км	1,00		10	ТНВ на рубки ухода стр.73.т.72 п.1 Москва 1999 г		1,90		0,53
Промер визиров (просек, граничных линий)стальной лентой с приготовлением и постановкой пикетных кольев через 100м	км	0,50		10	ТНВ на рубки ухода стр.74.т.72 п.3 Москва 1999 г		3,70		0,14
Сплошной перечет деревьев в насаждениях с ограничением 10 метровой полосы	га	1,00		10	ТНВ на рубки ухода стр.74.т.72 п.5 Москва 1999 г		2,20		0,45
Изготовление из растущего леса. деляночных столбов, копка ям (сосна, обычный грунт)	шт.	0,33		10	ТНВ на рубки ухода стр.74-75.т.72 п.7 Москва 1999 г		8,2		0,04
Валка деревьев	кбм	250,00	вальщик, лесоруб, б/пила	10	ТНВ на рубки ухода стр.11-т.7 Москва 1999 г		105,30		2,37

Наименование работ	Ед. изм.	Объем работ на принятую ед. изм. готового объекта	Состав агрегата трактора, машины, орудия	Тарифный разряд работ	Наименование норматив. документа	Нормы выработки		Потребное количество времени (по утвержд. нормам)	
						на агр./ смену	на чел./ день	агр./ смена	на чел./ день
Обрезка сучьев и вершин б/пилами	кбм	223,00	обрубщик сучьев б/пила	10	ТНВ на рубки ухода стр.12-т.8 Москва 1999 г		43,60		5,11
3.Раскряжевка хлыстов бензомоторными пилами на лесосеке. Объем хлыста 0,77-1,02 кбм. хвойных и мягколиственных пород (Состав звена раскряжевщик + разметчик хлыстов)	м3	223,00	«Хускварна»	10	ТНВ на рубки ухода стр.26 т. 22 Москва 1999 г		81,70		2,73
4.Зачистка сучьев после раскряжевки. Объем хлыста 0,77-1,02 кбм. (Состав звена - обрезчик сучьев)	м3	223,00	топор	10	ТНВ на рубки ухода стр.37 т.34 Москва 1999 г		120,0		1,86
Подбор и сжигание сучьев (очистка мест рубок с учётом по количеству)	кбм	250,00	лесоруб	10	ТНВ на рубки ухода стр.53-т.46 Москва 1999 г		29,20		8,56
Сортировка-штабелёвка (состав звена - штабелевщик)	кбм	223,00		10	ТНВ на рубки ухода стр.50-т.43 Москва 1999 г		13,40		16,64
Трелёвка хлыстов на расстояние до 500 м.	кбм	223,00	ТДТ-40 тракторист, чекеровщик	10	ТНВ на рубки ухода с.39т.35 Москва 1999 г	35,00	35,00	6,37	6,37
Сплошная расчистка от кустарников и мелколесья, сдвигание их в сторону, корчевка кустарников и единичных деревьев, сгребание срезанного и выкорчеванного кустарника, мелколесья на расстояние до 50м, сжигание.	га	1,00		10	МТНВ-л/к 2006г.Москва, лист.20, таб.4.1.6.	1,25	1,25	0,80	0,80
Корчёвка пней диаметром до 30см на полосе шириной 4 м по центру разрыва для проезда противопож. (до 500 шт. на 1 га)	га	0,40	Т-130, тракторист	10	МТНВ-2006г.Москва, лист.16, таб.4.1.1.	0,32	0,32	1,25	1,25
Перемещение пней диаметром до 30см в кучи на расстояние до 400м	га	0,40	Т-130, тракторист	10	МТНВ-2006г.Москва, лист.17, таб.4.1.2.	1,00	1,00	0,40	0,40
Планировка площади на 4-х м. полосе для проезда транспорта (100м3 грунта)	га	0,40	ТДТ-55 ТДТ-40 ДТ-75 Т130	10	МТНВ-2006 Москва лист.21 табл. 4.1.7	2,20	2,20	0,18	0,18
Устройство минерализованных полос по границам разрыва с числом пней до 301-500 шт. на 1 га.	км	1,00	ТДТ-55 ТДТ-40	10	МТНВ-2006 Москва лист.46 таб. 4.1.35	13,40	13,40	0,07	0,07
Доставка рабочих к месту работы и обратно (бригада 4 человека)	смена		автомобиль	10				0,03	0,03

НОРМАТИВНО-ТЕХНОЛОГИЧЕСКАЯ КАРТА № 11
на содействие естественному возобновлению леса с сохранением подроста
на 1 га

Наименование работ	Ед. изм.	Объем работ на принятую ед. изм. готового объекта	Состав агрегата трактора, машины, орудия	Тарифный разряд работ	Наименование норматив. документа	Нормы выработки		Потребное количество времени (по утвержд. нормам)	
						на агр./ смену	на чел./ день	агр./ смена	чел./ день
А	1	2	3	4	5	6	7	8	9
Прорубка визиров шириной 1м по заданному направлению, уборка вырубленного хвороста на сторону, заготовка вешек и проведение линий, затеска деревьев на границе визира в насаждениях, км с полнотой 1.0-0.8, сосновые и лиственные	км	0,40		10	ТНВ на рубки ухода стр.73.т.72 п.1 Москва 1999 г		1,90		0,21
Промер визиров (просек, граничных линий) стальной лентой с приготовлением и постановкой пикетных кольев через 100м	км	0,40		10	ТНВ на рубки ухода стр.74.т.72 п.3 Москва 1999 г		3,70		0,11
Ленточный перечет деревьев в насаждениях с ограничением 10 метровой полосы	га/км	0,40		10	ТНВ на рубки ухода стр.74.т.72 п.6 Москва 1999 г		3,00		0,13
Изготовление из растущего леса деляночных столбов (сосна, обычный грунт)	шт.	0,33		10	ТНВ на рубки ухода стр.74-75.т.72 п.7 Москва 1999 г		8,2		0,04
Очистка мест рубок ухода за лесом . Хвойные и мягколиственные породы, количество порубочных остатков более 20 скл. м3 на 1 га.	скл.м3	4,00		10	ТНВ на рубки ухода стр.53 т.46 Москва 1999 г		13,6		0,29
Освобождение и оправка подроста	га/км	1,00		10	ТНВ на рубки ухода стр. 73 таб. 72Москва 1999 г.		0,3		3,33
Доставка рабочих к месту работы и обратно (бригада 5 чел.)	смена		а/мобиль	10				0,03	0,03

НОРМАТИВНО-ТЕХНОЛОГИЧЕСКАЯ КАРТА № 12
на содействие естественному возобновлению леса (минерализация почвы)
на 1 га

Наименование работ	Ед. изм.	Объем работ на принятую ед. изм. готового объекта	Состав агрегата трактора, машины, орудия	Тарифный разряд работ	Наименование норматив. документа	Нормы выработки		Потребное количество времени (по утвержд. нормам)	
						на агр./ смену	на чел./ день	агр./ смена	чел./ день
А	1	2	3	4	5	6	7	8	9
Прорубка визиров шириной 1м по заданному направлению, уборка вырубленного хвороста на сторону, заготовка вешек и проведение линий, затеска деревьев на границе визира в насаждениях, км с полнотой 1.0-0.8. сосновые и лиственные	км	0,40		10	ТНВ на рубки ухода стр.73.т.72 п.1 Москва 1999 г		2,85		0,14
Промер визиров (просек, граничных линий) стальной лентой с приготовлением и постановкой пикетных кольев через 100м	км	0,40		10	ТНВ на рубки ухода стр.74.т.72 п.3 Москва 1999 г		3,70		0,11
Ленточный перечет деревьев в насаждениях с ограничением 10 метровой полосы	га/км	0,40		10	ТНВ на рубки ухода стр.74.т.72 п.6 Москва 1999 г		3,00		0,13
Изготовление из растущего леса деляночных столбов (сосна, обычный грунт)	шт.	0,33		10	ТНВ на рубки ухода стр.74-75.т.72 п.7 Москва 1999 г		8,2		0,04
Минерализация почвы трактором ДТ-75 с агрегатом ПЛН-4-35 расстояние между центрами борозд 4м при длине гона свыше 250м (почва средняя)	га	1,00		10	ТНВ на работы в лесных питомниках стр.14 Т.3.5		5,4		0,19
Доставка рабочих к месту работы и обратно (бригада 5 чел.)	смена		автомобиль	10				0,03	0,03

НОРМАТИВНО-ТЕХНОЛОГИЧЕСКАЯ КАРТА № 13
на заготовку семян со стоящих деревьев
на 1 кг

Наименование работ	Ед. изм.	Объем работ на принятую ед. изм. Готового объекта	Состав агрегата трактора, машины, орудия	Тарифный разряд работ	Наименование норматив. Документа	Нормы выработки		Потребное количество времени (по утвержд. Нормам)	
						на агр./ смену	на чел./ день	агр./ смена	чел./ день
А	1	2	3	4	5	6	7	8	9
Сбор шишек со стоящих деревьев высотой до 5 м с помощью лестниц хвойных пород (сосна обыкновенная), урожайность хорошая (4 балла)	кг	100,00		10	ТНВ на лесокультурные работы Т.4.3.1 стр.99 Москва 1990 г		25,4		3,9
Переработка шишек, собранных с деревьев хвойных пород (сосна обыкновенная)	кг	100,00		10	ТНВ на лесокультурные работы Т.4.3.3 стр.104 Москва 1990 г		114,0		0,88
Доставка рабочих к месту работы и обратно и вывозка собранной шишки (бригада 4 чел.)	смена		автомобиль	10				0,2	0,2
Закладка семян на хранение: дезинфекция (склад, тара), сортировка по бутылям; проверка семян на влажность (периодичность проверок 3 раза в месяц).	Кг	1,00		10					0,3

НОРМАТИВНО-ТЕХНОЛОГИЧЕСКАЯ КАРТА № 14
на заготовку семян со срубленных деревьев
на 1 кг

Наименование работ	Ед. изм.	Объем работ на принятую ед. изм. готового объекта	Состав агрегата трактора, машины, орудия	Тарифный разряд работ	Наименование норматив. документа	Нормы выработки		Потребное количество времени (по утвержд. нормам)	
						на агр./ смену	на чел./ день	агр./ смена	чел./ день
А	1	2	3	4	5	6	7	8	9
Сбор шишек со срубленных деревьев хвойных пород (сосна обыкновенная) урожайность средняя (2 балла)	кг	100,00		10	ТНВ на лесокультурные работы Т.4.3.1 стр.99 Москва 1990 г		51,1		2,0
Переработка шишек собранных с деревьев хвойных пород (сосна обыкновенная)	кг	100,00		10	ТНВ на лесокультурные работы Т.4.3.3 стр.104 Москва 1990 г		114,0		0,88
Доставка рабочих к месту работы и обратно и вывозка собранной шишки (бригада 4 чел.)	смена		автомобиль	10				0,2	0,2
Закладка семян на хранение: дезинфекция (склад, тара), сортировка по бутылям; проверка семян на влажность (периодичность проверок 3 раза в месяц).	кг	1,00		10					0,3

НОРМАТИВНО-ТЕХНОЛОГИЧЕСКАЯ КАРТА № 15
на хранение семян (страхового фонда)
на 1 кг

Наименование работ	Ед. изм.	Объем работ на принятую ед. изм. готового объекта	Состав агрегата трактора, машины, орудия	Тарифный разряд работ	Наименование норматив. документа	Нормы выработки		Потребное количество времени (по утвержд. нормам)	
						на агр./ смену	на чел./ день	агр./ смена	чел./ день
А	1	2	3	4	5	6	7	8	9
Закладка семян на хранение: дезинфекция (склад, тара), сортировка по бутылям; проверка семян на влажность (периодичность проверок 3 раза в месяц).	кг	1,00		10					0,3

НОРМАТИВНО-ТЕХНОЛОГИЧЕСКАЯ КАРТА № 16
на устройство противопожарного разрыва шириной 20 м,
по центру разрыва 4-х м. полоса для проезда противопожарной техники.
норм условия: запас 200м на 1га,объем хлыста 0,77-1,02 м3
на 1 км

Наименование работ	Ед. изм.	Объем работ на принятую ед. изм. готового объекта	Состав агрегата трактора, машины, орудия	Тарифный разряд работ	Наименование норматив. документа	Нормы выработки		Потребное количество времени (по утвержд. нормам)	
						на агр./ смену	на чел./ день	агр./ смена	на чел./ день
А	1	2	3	4	5	6	7	8	9
Прорубка визиров по заданному направлению, уборка вырубленного хвороста на сторону, заготовка вешек и проведение линий, затеска деревьев на границе визира в насаждениях, км с полнотой 1.0-0.8. сосновые и лиственные	км	2,00		10	ТНВ на рубки ухода стр.73.т.72 п.1 Москва 1999 г		1,90		1,05
Промер визиров (просек, граничных линий) стальной лентой с приготовлением и постановкой пикетных кольев через 100м	км	1,00		10	ТНВ на рубки ухода стр.74.т.72 п.3 Москва 1999 г		3,70		0,27
Сплошной перечет деревьев в насаждениях с ограничением 10 метровой полосы	га	2,00		10	ТНВ на рубки ухода стр.74.т.72 п.5 Москва 1999 г		2,20		0,91
Изготовление из растущего леса деляночных столбов, копка ям (сосна, обычный грунт)	шт.	0,33		10	ТНВ на рубки ухода стр.74-75.т.72 п.7 Москва 1999 г		8,2		0,04
Валка деревьев	кбм	400,00	вальщик, лесоруб, б/пила	10	ТНВ на рубки ухода стр.11-т.7 Москва 1999 г		105,30		3,80
Обрезка сучьев и вершин б/пилами	кбм	357,00	обрубщик сучьев б/пила	10	ТНВ на рубки ухода стр.12-т.8 Москва 1999 г		43,60		8,19
3.Раскряжевка хлыстов бензомоторными пилами на лесосеке. Объем хлыста 0,77-1,02 кбм. хвойных и мягколиственных пород (Состав звена раскряжевщик + разметчик хлыстов)	м3	357,00	«Хускварна»	10	ТНВ на рубки ухода стр.26 т. 22 Москва 1999 г		81,70		4,37
4.Зачистка сучьев после раскряжевки. Объем хлыста 0,77-1,02 кбм. (Состав звена - обрезчик сучьев)	м3	357,00	топор	10	ТНВ на рубки ухода стр.37 т.34 Москва 1999 г		120,0		2,98
Подбор и сжигание сучьев (очистка мест рубок с учётом по количеству)	кбм	400,00	лесоруб	10	ТНВ на рубки ухода стр.53-т.46 Москва 1999 г		29,20		13,70
Сортировка-штабелёвка (состав звена - штабелевщик)	кбм	357,00		10	ТНВ на рубки ухода стр.50-т.43 Москва 1999 г		13,40		26,64
Трелёвка хлыстов на расстояние до 500 м.	кбм	357,00	ТДТ-40 тракторист, чекеровщик	10	ТНВ на рубки ухода с.39т.35 Москва 1999 г	35,00	35,00	10,20	10,20
Сплошная расчистка от кустарников и мелколесья, сдвигание их в сторону, корчевка кустарников и единичных деревьев, сгребание срезанного и выкорчеванного кустарника, мелколесья на расстояние до 50м, сжигание.	га	2,00		10	МТНВ-л/к 2006г.Москва, лист.20, таб.4.1.6.	1,25	1,25	1,60	1,60
Корчёвка пней диаметром до 30см на полосе шириной 4 м по центру разрыва для проезда противопож. (до 500 шт. на 1 га)	га	0,40	Т-130, тракторист	10	МТНВ-2006г.Москва, лист.16, таб.4.1.1.	0,32	0,32	1,25	1,25
Перемещение пней диаметром до 30см в кучи на расстояние до 400м	га	0,40	Т-130, тракторист	10	МТНВ-2006г.Москва, лист.17, таб.4.1.2.	1,00	1,00	0,40	0,40
Планировка площади на 4-х м. полосе для проезда транспорта (100м3 грунта)	га	0,40	ТДТ-55 ТДТ-40 ДТ-75 Т130	10	МТНВ-2006 Москва лист.21 табл. 4.1.7	2,20	2,20	0,18	0,18
Устройство минерализованных полос по границам разрыва с числом пней до 301-500 шт. на 1 га.	км	2,00	ТДТ-55 ТДТ-40	10	МТНВ-2006 Москва лист.46 таб. 4.1.35	13,40	13,40	0,15	0,15
Доставка рабочих к месту работы и обратно (бригада 4 человека)	смена		автомобиль	10				0,03	0,03

НОРМАТИВНО-ТЕХНОЛОГИЧЕСКАЯ КАРТА № 17
на уход за противопожарным разрывом шириной 20 м,
по центру разрыва 4-х м. полоса для проезда противопожарной техники. норм
на 1 га

Наименование работ	Ед. изм.	Объем работ на принятую ед. изм. готового объекта	Состав агрегата трактора, машины, орудия	Тарифный разряд работ	Наименование норматив. документа	Нормы выработки		Потребное количество времени (по утвержд. нормам)	
						на агр./ смену	на чел./ день	агр./ смена	на чел./ день
А	1	2	3	4	5	6	7	8	9
Сплошная расчистка (срезка) от кустарников и мелколесья при характеристике участка - густые заросли	га	2,00		10	МТНВ-л/к 2006г. Москва, лист.20, таб.4.1.6.	0,70	0,70	2,86	2,86
Сгребание срезанного мелколесья и кустарника на расстояние 50м	га	2,00		10	МТНВ-л/к 2006г.Москва, лист.20, таб.4.1.6.	1,86	1,86	1,08	1,08
Сжигание кустарника и мелколесья (с кол-вом 80 скл. кбм. на 1 га)	скл. кбм.	160,00	лесоруб	10	ТНВ на рубки ухода стр.52-т.45 Москва 1999 г	25,70	25,70	6,23	6,23
Планировка площади на 4-х м. полосе для проезда транспорта	га	0,40	ТДТ-55 ТДТ-40	10	МТНВ-2006 Москва лист.21 табл. 4.1.7	2,20	2,20	0,18	0,18

НОРМАТИВНО-ТЕХНОЛОГИЧЕСКАЯ КАРТА № 18
на создание защитных противопожарных полос путём контролируемого выжигания сухой травы
нормообразующие факторы: от естественных опорных рубежей
на 1 га

Наименование работ	Ед. изм.	Объем работ на принятую ед. изм. готового объекта	Состав агрегата трактора, машины, орудия	Тарифный разряд работ	Наименование норматив. документа	Нормы выработки		Потребное количество времени (по утвержд. нормам)	
						на агр./ смену	на чел./ день	агр./ смена	на чел./ день
А	1	2	3	4	5	6	7	8	9
1.Огневая разведка (регулярные посещения леса с пробными зажиганиями сухой травы)	смена		АЦ-30, бригада из 2 чел. ЗА, РЛО	10				0,03	0,03
2.Создание защитной полосы огневым способом, осмотр пройденной площади и ликвидация очагов длительного горения	час	1,00	бригада из 5 чел. зажигат. Аппарат-2шт, РЛО5шт.	10	Рекомендации по созданию защит. полос Москва . 1999г. Стр.6 п.3.6		7,00		0,14
3.Доставка рабочих к месту работы и обратно (бригада 5 чел).	смена		АЦ-30	10				0,03	0,03

НОРМАТИВНО-ТЕХНОЛОГИЧЕСКАЯ КАРТА № 19
на создание защитных противопожарных полос путём контролируемого выжигания сухой травы
на 1 га

Наименование работ	Ед. изм.	Объем работ на принятую ед. изм. готового объекта	Состав агрегата трактора, машины, орудия	Тарифный разряд работ	Наименование норматив. документа	Нормы выработки		Потребное количество времени (по утвержд. нормам)	
						на агр./ смену	на чел./ день	агр./ смена	на чел./ день
А	1	2	3	4	5	6	7	8	9
2.Создание защитной полосы огневым способом, осмотр пройденной площади и ликвидация очагов длительного горения	га	1,00	бригада из 2 чел. Зажигательный аппарат - 2шт, РЛО 5шт.	10	Рекомендации по созданию защит. полос Москва, 1999г. Стр.6 п.3.6		8,00		0,13

НОРМАТИВНО-ТЕХНОЛОГИЧЕСКАЯ КАРТА № 20
на уход за минерализованными полосами в один проход шириной 1,4 м.
нормообразующие факторы: на свежих вырубках с числом пней до 301-500 шт. на 1 га
на 1 км

Наименование работ	Ед. изм.	Объем работ на принятую ед. изм. готового объекта	Состав агрегата трактора, машины, орудия	Тарифный разряд работ	Наименование норматив. документа	Нормы выработки		Потребное количество времени (по утвержд. нормам)	
						на агр./ смену	на чел./ день	агр./ смена	на чел./ день
А	1	2	3	4	5	6	7	8	9
1.Подновление минерализованных полос	км	1,00	ТДТ-55	10	МТНВ-2006 Москва лист 46 т.4.1.36	19,20	19,20	0,05	0,05
2.Перегон трактора до 25 км	км	1,00	ТДТ-55	10		56,00	56,00	0,02	0,02

НОРМАТИВНО-ТЕХНОЛОГИЧЕСКАЯ КАРТА № 21
на устройство минерализованной полосы в один проход шириной 1,4 м.
нормообразующие факторы: на свежих вырубках с числом пней до 301-500 шт. на 1 га
на 1 км

Наименование работ	Ед. изм.	Объем работ на принятую ед. изм. готового объекта	Состав агрегата трактора, машины, орудия	Тарифный разряд работ	Наименование норматив. документа	Нормы выработки		Потребное количество времени (по утвержд. нормам)	
						на агр./ смену	на чел./ день	агр./ смена	на чел./ день
А	1	2	3	4	5	6	7	8	9
1.Проведение минерализованных полос на свежих вырубках с числом пней до 301-500 шт. на 1 га.	км	1,00	ТДТ-55 ТДТ-40	10	МТНВ-2006 лист.46 т.4.1.35	13,40	13,40	0,07	0,07
2.Перегон трактора на расстояние до 25 км	км	10,00	ТДТ-55 ТДТ-40	10		56,00	56,00	0,18	0,18

НОРМАТИВНО-ТЕХНОЛОГИЧЕСКАЯ КАРТА № 22
на строительство дороги противопожарного назначения шириной 10 м,
нормообразующие факторы: запас на 1 га 250 кбм., средний объём хлыста 0,77-1,02 кбм. . условия:
зимние, равнинные
на 1 км

Наименование работ	Ед. изм.	Объем работ на принятую ед. изм. готового объекта	Состав агрегата трактора, машины, орудия	Тарифный разряд работ	Наименование норматив. документа	Нормы выработки		Потребное количество времени (по утвержд. нормам)	
						на агр./ смену	на чел./ день	агр./ смена	на чел./ день
А	1	2	3	4	5	6	7	8	9
Прорубка визиров по заданному направлению, уборка вырубленного хвороста на сторону, заготовка вешек и проведение линий, затеска деревьев на границе визира в насаждениях, км с полнотой 1.0-0.8, сосновые и лиственные	км	1,00		10	ТНВ на рубки ухода стр.73.т.72 п.1 Москва 1999 г		1,90		0,53
Промер визиров (просек, граничных линий) стальной лентой с приготовлением и постановкой пикетных кольев через 100м	км	0,50		10	ТНВ на рубки ухода стр.74.т.72 п.3 Москва 1999 г		3,70		0,14
Сплошной перечет деревьев в насаждениях с ограничением 10 метровой полосы	га	1,00		10	ТНВ на рубки ухода стр.74.т.72 п.5 Москва 1999 г		2,20		0,45
Изготовление из растущего леса деляночных столбов, копка ям (сосна, обычный грунт)	шт.	0,33		10	ТНВ на рубки ухода стр.74-75.т.72 п.7 Москва 1999 г		8,2		0,04
Валка деревьев	кбм	250,00	вальщик, лесоруб, б/пила	10	ТНВ на рубки ухода стр.11-т.7 Москва 1999 г		105,30		2,37
Обрезка сучьев и вершин б/пилами	кбм	223,00	обрубщик сучьев б/пила	10	ТНВ на рубки ухода стр.12-т.8 Москва 1999 г		43,60		5,11
3.Раскряжевка хлыстов бензомоторными пилами на лесосеке. Объем хлыста 0,77-1,02 кбм. хвойных и мягколиственных пород (Состав звена раскряжевщик + разметчик хлыстов)	м3	223,00	«Хускварна»	10	ТНВ на рубки ухода стр.26 т. 22 Москва 1999 г		81,70		2,73
4.Зачистка сучьев после раскряжевки. Объем хлыста 0,77-1,02 кбм. (Состав звена - обрезчик сучьев)	м3	223,00	топор	10	ТНВ на рубки ухода стр.37 т.34 Москва 1999 г		120,0		1,86
Подбор и сжигание сучьев (очистка мест рубок с учётом по количеству)	кбм	250,00	лесоруб	10	ТНВ на рубки ухода стр.53-т.46 Москва 1999 г		29,20		8,56
Сортировка-штабелёвка (состав звена - штабелевщик)	кбм	223,00		10	ТНВ на рубки ухода стр.50-т.43 Москва 1999 г		13,40		16,64
Трелёвка хлыстов на расстояние до 500 м.	кбм	223,00	ТДТ-40 тракторист, чекеровщик	10	ТНВ на рубки ухода с.39т.35 Москва 1999 г	35,00	35,00	6,37	6,37
Сплошная расчистка от кустарников и мелколесья, сдвигание их в сторону, корчевка кустарников и единичных деревьев, сгребание срезанного и выкорчеванного кустарника, мелколесья на расстояние до 50м, сжигание.	га	1,00		10	МТНВ-л/к 2006г.Москва, лист.20, таб.4.1.6.	1,25	1,25	0,80	0,80
Корчёвка пней диаметром до 30см на полосе шириной 4 м по центру разрыва для проезда противопож. (до 500 шт. на 1 га)	га	0,40	Т-130, тракторист	10	МТНВ-2006г.Москва, лист.16, таб.4.1.1.	0,32	0,32	1,25	1,25
Перемещение пней диаметром до 30см в кучи на расстояние до 400м	га	0,40	Т-130, тракторист	10	МТНВ-2006г.Москва, лист.17, таб.4.1.2.	1,00	1,00	0,40	0,40
Планировка площади на 4-х м. полосе для проезда транспорта (100м3 грунта)	га	0,40	ТДТ-55 ТДТ-40 ДТ-75 Т130	10	МТНВ-2006 Москва лист.21 табл. 4.1.7	2,20	2,20	0,18	0,18
Доставка рабочих к месту работы и обратно (бригада 4 человека)	смена		автомобиль	10				0,03	0,03

НОРМАТИВНО-ТЕХНОЛОГИЧЕСКАЯ КАРТА №23
на выращивание посадочного материала (открытая корневая система) сосны обыкновенной
на 1 га

Наименование работ	Ед. изм.	Объем работ на принятую ед. изм. готового объекта	Состав агрегата трактора, машины, орудия	Тарифный разряд работ	Наименование норматив. документа	Нормы выработки		Потребное количество времени (по утвержд. нормам)	
						на агр./ смену	на чел./ день	агр./ смена	чел./ день
А	1	2	3	4	5	6	7	8	9
Черный пар									
Вспашка с одновременным боронованием	га	1,0	ДТ-75	12,0	ТНВ стр.13 М. 1995 г	4,3	4,3	0,2	0,5
Обработка почвы гербицидом 2 раза	га	1,0	МТЗ-82	12,0	ТНВ стр.23 М. 1995 г	31,8	31,8	0,03	0,1
Дискование почвы после усыхания сорняков 2 раза	га	2,0	ДТ-75	12,0	ТНВ стр.13 М. 1995 г	10,0	10,0	0,2	0,8
Вывозка минеральных удобрений	км	60,00	ГАЗ, МАЗ	10,0				0,5	1,0
Погрузка мин. удобрений в сеялку	т	0,5	ручная	10,0	ТНВ стр.54 М. 1995 г	5,4	5,4		0,1
Внесение мин.удобрений	га	1,0	МТЗ-82, СЗУ-3,6	12,0	ТНВ стр.25 М. 1995 г	10,6	10,6	0,1	0,2
Перепашка пара с одновременным боронованием	га	1,0	ДТ-75	12,0	ТНВ стр.25 М. 1995 г	4,3	4,3	0,2	0,5
1 год выращивания									
Вспашка почвы	га	1,0	ДТ-75	12,0	ТНВ (1995г.) с.8	4,6		0,2	0,4
Фрезерование с одновременной нарезкой гряд	га	1,0	Т-16	12,0	ТНВ (1995г.) с.20	1,6		0,6	1,3
Подготовка семян к посеву	кг	60,0	вручную	10,0	ТНВ (1995г.) с.59		307		0,2
Погрузка субстрата в мульчирователь	т.	10,0	вручную	10,0	ТНВ (1995г.) с.56		6,0		1,7
Мульчирование посевов	га	1,0	МТЗ-82	12,0	ТНВ (1995г.) с.29	2,3		0,4	0,9
Сухая подкормка посевов (2-х кратная)	тыс.м2	10,0	вручную	10,0	ТНВ (1995г.) с.72		1,8		5,5
Опрыскивание посевов фунгицидом (2-х кратная)	га	2,0	МТЗ-82, ОПШ-16	12,0	ТНВ (1995г.) с.33	19,2		0,1	0,2
Опрыскивание посевов гербицидами	га	1,0	МТЗ-82, ОПШ-16	12,0	ТНВ (1995г.) с.23	31,8		0,03	0,1
Прополка посевов	тыс.м2	10,0	вручную	10,0	ТНВ (1995г.) с.70		0,1		142,9
Полив посевов	тыс.м2	100,0	вручную	10,0	ТНВ (1995г.) с.67		2,1		47,6
Погрузка и разгрузка удобрений	т.	1,0	вручную	10,0			10,0		0,1
2 год выращивания									
Ранневесенняя культивация посевов	га	1,0	МТЗ-82	12,0	ТНВ (1995) с.31	5,5		0,18	0,4
Внесение минеральных удобрений	га	3,0	МТЗ-82	12,0	ТНВ (1995) с.25	18,3		0,16	0,3
Опрыскивание гербицидами	га	1,0	МТЗ-83 ОПШ-16	12,0	ТНВ(1995г.) с.33	19,2	19,2	0,05	0,1
Прополка посевов вручную (4-х кратная)	т.м2	20,0	вручную	10,0	ТНВ (1995г.) с.70		0,1		181,8
Прополка мотыгой (4-хкратная)	т.м2	5,0	вручную	10,0	ТНВ (1995г.) с.69		0,2		25,0

Приложение 3

Сведения о наличии очагов вредителей и болезней леса в насаждениях Ангарского лесничества по данным лесопатологического мониторинга и оперативных лесопатологических обследований

Участковое лесничество	Дача	Квартал	Выдел	Порода	Площадь, га	В том числе по степени повреждения/насаждений, га			Вид вредителя, болезни	Код вредителя, болезни
						слабая	средняя	сильная		
Ушаковское	Ключевская	26	4	Е	1,3			1,3	Губка еловая	351
Ушаковское	Ключевская	26	8	С	3,1			3,1	Губка сосновая	352

Приложение 4

Сведения о насаждениях по Ангарскому лесничеству с нарушенной и утраченной устойчивостью, выявленных в результате лесопатологического мониторинга и оперативных лесопатоологических обследований

Участковое лесничество	Дача	Квартал	Выдел	Площадь, га	в т.ч. погибшие, оставшиеся на корню	Порода	Запас, м³/га	Общий запас, м³	Код причины ослабления (усыхания)	Причина ослабления (гибели) насаждений
Тальцинское	Ангарская	3	2	14		С	460	6440	357	Трутовик окаймленный
Тальцинское	Ангарская	49	5	4,8		Б	180	864	812	Переувлажнение почвы под действием почвенно-климатических факторов
Тальцинское	Ангарская	169	9	1,9	1,9	С	360	684	863	Устойчивый низовой пожар 1-3 л.д. низкой интенсивности
Тальцинское	Ангарская	169	10	2,6	2,6	С	250	650	863	Устойчивый низовой пожар 1-3 л.д. низкой интенсивности
Тальцинское	Тальцинская	88	1	3	3	ОС	170	510	854	Беглый низовой пожар 1-3 летней давности
Тальцинское	Тальцинская	88	3	2,7	2,7	ОС	220	594	854	Беглый низовой пожар 1-3 летней давности
Тальцинское	Тальцинская	88	6	0,88	0,88	ОС	220	193,6	854	Беглый низовой пожар 1-3 летней давности
Тальцинское	Тальцинская	90	28	4,0	4	ОС	210	840	854	Беглый низовой пожар 1-3 летней давности
Ушаковское	Добролетская	1	1	2	2	С	260	520	866	Устойчивый низовой пожар 4-10 л.д. низкой интенсивности
Ушаковское	Добролетская	1	2	18,4	18,4	Б	60	1104	866	Устойчивый низовой пожар 4-10 л.д. низкой интенсивности
Ушаковское	Добролетская	1	3	5,7	5,7	С	240	1368	866	Устойчивый низовой пожар 4-10 л.д. низкой интенсивности
Ушаковское	Добролетская	1	4	3,1	3,1	ОС	90	279	866	Устойчивый низовой пожар 4-10 л.д. низкой интенсивности
Ушаковское	Добролетская	1	5	16	16	ОС	10	160	866	Устойчивый низовой пожар 4-10 л.д. низкой интенсивности

Участковое лесничество	Дача	Квартал	Выдел	Площадь, га	в т.ч. погибшие, оставшиеся на корню	Порода	Запас, м³/га	Общий запас, м³	Код причины ослабления (усыхания)	Причина ослабления (гибели) насаждений
Ушаковское	Добролетская	1	6	8,7	8,7	С	280	2436	866	Устойчивый низовой пожар 4-10 л.д. низкой интенсивности
Ушаковское	Добролетская	1	7	2,5	2,5	С	130	325	866	Устойчивый низовой пожар 4-10 л.д. низкой интенсивности
Ушаковское	Добролетская	1	8	18	18	С	100	1800	866	Устойчивый низовой пожар 4-10 л.д. низкой интенсивности
Ушаковское	Добролетская	1	9	27	27	Е	250	6750	866	Устойчивый низовой пожар 4-10 л.д. низкой интенсивности
Ушаковское	Добролетская	1	10	6,3	6,3	Б	70	441	866	Устойчивый низовой пожар 4-10 л.д. низкой интенсивности
Ушаковское	Добролетская	1	12	1,1	1,1	Е	130	143	866	Устойчивый низовой пожар 4-10 л.д. низкой интенсивности
Ушаковское	Добролетская	1	13	6,3	6,3	С	310	1953	866	Устойчивый низовой пожар 4-10 л.д. низкой интенсивности
Ушаковское	Добролетская	2	1	14	14	Б	80	1120	866	Устойчивый низовой пожар 4-10 л.д. низкой интенсивности
Ушаковское	Добролетская	2	2	47	47	Л	240	11280	866	Устойчивый низовой пожар 4-10 л.д. низкой интенсивности
Ушаковское	Добролетская	2	4	5,6	5,6	Б	60	336	866	Устойчивый низовой пожар 4-10 л.д. низкой интенсивности
Ушаковское	Добролетская	2	6	11	11	С	280	3080	866	Устойчивый низовой пожар 4-10 л.д. низкой интенсивности
Ушаковское	Добролетская	2	7	72	72	С	240	17280	866	Устойчивый низовой пожар 4-10 л.д. низкой интенсивности
Ушаковское	Добролетская	2	8	1,5	1,5	С	110	165	866	Устойчивый низовой пожар 4-10 л.д. низкой интенсивности
Ушаковское	Добролетская	2	9	10	10	Е	250	2500	866	Устойчивый низовой пожар 4-10 л.д. низкой интенсивности
Ушаковское	Добролетская	2	10	4,2	4,2	С	170	714	866	Устойчивый низовой пожар 4-10 л.д. низкой интенсивности
Ушаковское	Добролетская	2	11	1,9	1,9	С	290	551	866	Устойчивый низовой пожар 4-10 л.д. низкой интенсивности
Ушаковское	Добролетская	2	12	15	15	С	330	4950	866	Устойчивый низовой пожар 4-10 л.д. низкой интенсивности
Ушаковское	Добролетская	2	13	38	38	С	130	4940	866	Устойчивый низовой пожар 4-10 л.д. низкой интенсивности
Ушаковское	Добролетская	2	14	13	13	С	240	3120	866	Устойчивый низовой пожар 4-10 л.д. низкой интенсивности
Ушаковское	Добролетская	2	15	6,7	6,7	Е	130	871	866	Устойчивый низовой пожар 4-10 л.д. низкой интенсивности
Ушаковское	Добролетская	2	16	3,9	3,9	С	380	1482	866	Устойчивый низовой пожар 4-10 л.д. низкой интенсивности
Ушаковское	Добролетская	2	17	3,3	3,3	С	290	957	866	Устойчивый низовой пожар 4-10 л.д. низкой интенсивности
Ушаковское	Добролетская	3	1	22	22	С	140	3080	866	Устойчивый низовой пожар 4-10 л.д. низкой интенсивности
Ушаковское	Добролетская	3	2	9,4	9,4	ОС	190	1786	866	Устойчивый низовой пожар 4-10 л.д. низкой интенсивности
Ушаковское	Добролетская	3	3	20	20	Б	200	4000	866	Устойчивый низовой пожар 4-10 л.д. низкой интенсивности
Ушаковское	Добролетская	3	4	1,1	1,1	ОС	220	242	866	Устойчивый низовой пожар 4-10 л.д. низкой интенсивности
Ушаковское	Добролетская	3	5	11	11	С	190	2090	866	Устойчивый низовой пожар 4-10 л.д. низкой интенсивности
Ушаковское	Добролетская	3	6	12	12	Б	150	1800	866	Устойчивый низовой пожар 4-10 л.д. низкой интенсивности
Ушаковское	Добролетская	3	7	25	25	С	330	8250	866	Устойчивый низовой пожар 4-10 л.д. низкой интенсивности
Ушаковское	Добролетская	3	8	27	27	Б	190	5130	866	Устойчивый низовой пожар 4-10 л.д. низкой интенсивности
Ушаковское	Добролетская	3	9	1,2	1,2	С	250	300	866	Устойчивый низовой пожар 4-10 л.д. низкой интенсивности
Ушаковское	Добролетская	3	11	43,8	43,8	Б	140	6132	866	Устойчивый низовой пожар 4-10 л.д. низкой интенсивности
Ушаковское	Добролетская	3	12	2,6	2,6	С	140	364	866	Устойчивый низовой пожар 4-10 л.д. низкой интенсивности
Ушаковское	Добролетская	3	13	18	18	Б	140	2520	866	Устойчивый низовой пожар 4-10 л.д. низкой интенсивности
Ушаковское	Добролетская	4	1	9,4	9,4	Б	250	2350	866	Устойчивый низовой пожар 4-10 л.д. низкой интенсивности
Ушаковское	Добролетская	4	3	24	24	Б	250	6000	866	Устойчивый низовой пожар 4-10 л.д. низкой интенсивности
Ушаковское	Добролетская	4	4	35	35	ОС	300	10500	866	Устойчивый низовой пожар 4-10 л.д. низкой интенсивности
Ушаковское	Добролетская	4	5	9,5	9,5	Б	160	1520	866	Устойчивый низовой пожар 4-10 л.д. низкой интенсивности
Ушаковское	Добролетская	4	6	12	12	С	190	2280	866	Устойчивый низовой пожар 4-10 л.д. низкой интенсивности
Ушаковское	Добролетская	4	7	46	46	ОС	170	7820	866	Устойчивый низовой пожар 4-10 л.д. низкой интенсивности
Ушаковское	Добролетская	4	8	5,1	5,1	С	210	1071	866	Устойчивый низовой пожар 4-10 л.д. низкой интенсивности
Ушаковское	Добролетская	4	11	10	10	Б	160	1600	866	Устойчивый низовой пожар 4-10 л.д. низкой интенсивности
Ушаковское	Добролетская	4	12	8,8	8,8	С	250	2200	866	Устойчивый низовой пожар 4-10 л.д. низкой интенсивности
Ушаковское	Добролетская	4	13	32	32	Б	190	6080	866	Устойчивый низовой пожар 4-10 л.д. низкой интенсивности
Ушаковское	Добролетская	4	14	3	3	С	220	660	866	Устойчивый низовой пожар 4-10 л.д. низкой интенсивности
Ушаковское	Добролетская	4	15	4,3	4,3	С	130	559	866	Устойчивый низовой пожар 4-10 л.д. низкой интенсивности
Ушаковское	Добролетская	4	16	19	19	Б	230	4370	866	Устойчивый низовой пожар 4-10 л.д. низкой интенсивности
Ушаковское	Добролетская	4	18	4,8	4,8	С	210	1008	866	Устойчивый низовой пожар 4-10 л.д. низкой интенсивности
Ушаковское	Добролетская	4	19	5,7	5,7	С	280	1596	866	Устойчивый низовой пожар 4-10 л.д. низкой интенсивности
Ушаковское	Добролетская	4	20	2,4	2,4	Б	140	336	866	Устойчивый низовой пожар 4-10 л.д. низкой интенсивности
Ушаковское	Добролетская	5	3	4,4	4,4	Б	70	308	866	Устойчивый низовой пожар 4-10 л.д. низкой интенсивности
Ушаковское	Добролетская	7	1	4,2	4,2	К	190	798	866	Устойчивый низовой пожар 4-10 л.д. низкой интенсивности
Ушаковское	Добролетская	7	2	3,2	3,2	С	20	64	866	Устойчивый низовой пожар 4-10 л.д. низкой интенсивности
Ушаковское	Добролетская	7	3	8,4	8,4	ОС	160	1344	866	Устойчивый низовой пожар 4-10 л.д. низкой интенсивности
Ушаковское	Добролетская	7	4	22	22	С	240	5280	866	Устойчивый низовой пожар 4-10 л.д. низкой интенсивности
Ушаковское	Добролетская	7	5	4,8	4,8	Б	120	576	866	Устойчивый низовой пожар 4-10 л.д. низкой интенсивности
Ушаковское	Добролетская	7	6	22	22	Б	90	1980	866	Устойчивый низовой пожар 4-10 л.д. низкой интенсивности
Ушаковское	Добролетская	7	7	12	12	Б	80	960	866	Устойчивый низовой пожар 4-10 л.д. низкой интенсивности
Ушаковское	Добролетская	7	8	12	12	Б	100	1200	866	Устойчивый низовой пожар 4-10 л.д. низкой интенсивности
Ушаковское	Добролетская	7	9	4,5	4,5	С	180	810	866	Устойчивый низовой пожар 4-10 л.д. низкой интенсивности
Ушаковское	Добролетская	7	11	2,6	2,6	Е	110	286	866	Устойчивый низовой пожар 4-10 л.д. низкой интенсивности
Ушаковское	Добролетская	12	3	35,8	35,8	С	70	2506	866	Устойчивый низовой пожар 4-10 л.д. низкой интенсивности
Ушаковское	Добролетская	12	6	32	32	С	130	4160	866	Устойчивый низовой пожар 4-10 л.д. низкой интенсивности
Ушаковское	Добролетская	12	7	10	10	С	180	1800	866	Устойчивый низовой пожар 4-10 л.д. низкой интенсивности
Ушаковское	Добролетская	12	8	7	7	С	130	910	866	Устойчивый низовой пожар 4-10 л.д. низкой интенсивности
Ушаковское	Добролетская	12	9/1*	5	5	Б	100	500	866	Устойчивый низовой пожар 4-10 л.д. низкой интенсивности
Ушаковское	Добролетская	12	10	17	17	Б	80	1360	866	Устойчивый низовой пожар 4-10 л.д. низкой интенсивности
Ушаковское	Добролетская	12	11	13	13	Е	100	1300	866	Устойчивый низовой пожар 4-10 л.д. низкой интенсивности
Ушаковское	Добролетская	12	12	9,2	9,2	С	180	1656	866	Устойчивый низовой пожар 4-10 л.д. низкой интенсивности
Ушаковское	Добролетская	13	3	26	26	С	50	1300	866	Устойчивый низовой пожар 4-10 л.д. низкой интенсивности
Ушаковское	Добролетская	13	4	18	18	С	50	900	866	Устойчивый низовой пожар 4-10 л.д. низкой интенсивности
Ушаковское	Добролетская	13	5	5,4	5,4	С	80	432	866	Устойчивый низовой пожар 4-10 л.д. низкой интенсивности
Ушаковское	Добролетская	13	6	5,7	5,7	С	70	399	866	Устойчивый низовой пожар 4-10 л.д. низкой интенсивности
Ушаковское	Добролетская	13	7	4,9	4,9	С	40	196	866	Устойчивый низовой пожар 4-10 л.д. низкой интенсивности
Ушаковское	Добролетская	13	8	3,9	3,9	С	70	273	866	Устойчивый низовой пожар 4-10 л.д. низкой интенсивности
Ушаковское	Добролетская	13	9	3	3	Б	120	360	866	Устойчивый низовой пожар 4-10 л.д. низкой интенсивности
Ушаковское	Добролетская	13	10	7,1	7,1	С	130	923	866	Устойчивый низовой пожар 4-10 л.д. низкой интенсивности
Ушаковское	Добролетская	13	13	14	14	С	120	1680	866	Устойчивый низовой пожар 4-10 л.д. низкой интенсивности
Ушаковское	Добролетская	13	14	8,6	8,6	Е	130	1118	866	Устойчивый низовой пожар 4-10 л.д. низкой интенсивности
Ушаковское	Добролетская	13	15	14	14	С	180	2520	866	Устойчивый низовой пожар 4-10 л.д. низкой интенсивности
Ушаковское	Добролетская	13	16	10	10	Б	20	200	866	Устойчивый низовой пожар 4-10 л.д. низкой интенсивности
Ушаковское	Добролетская	13	18	10,4	10,4	С	60	624	866	Устойчивый низовой пожар 4-10 л.д. низкой интенсивности
Ушаковское	Добролетская	13	21	5,2	5,2	С	40	208	866	Устойчивый низовой пожар 4-10 л.д. низкой интенсивности
Ушаковское	Добролетская	13	22/1*	10	10	С	120	1200	866	Устойчивый низовой пожар 4-10 л.д. низкой интенсивности
Ушаковское	Добролетская	13	22/2*	2	2	С	130	260	866	Устойчивый низовой пожар 4-10 л.д. низкой интенсивности
Ушаковское	Добролетская	13	23	4,1	4,1	Б	20	82	866	Устойчивый низовой пожар 4-10 л.д. низкой интенсивности
Ушаковское	Добролетская	13	24	4,8	4,8	К	20	96	866	Устойчивый низовой пожар 4-10 л.д. низкой интенсивности
Ушаковское	Добролетская	45	1	4,70		С	60	282	864	Устойчивый низовой пожар 1-3 л.д. средней интенсивности
Ушаковское	Добролетская	45	4	17,10		Б	180	3078	864	Устойчивый низовой пожар 1-3 л.д. средней интенсивности
Ушаковское	Добролетская	45	11	6,90		Б	120	828	864	Устойчивый низовой пожар 1-3 л.д. средней интенсивности
Ушаковское	Добролетская	45	13	8,20		С	180	1476	864	Устойчивый низовой пожар 1-3 л.д. средней интенсивности
Ушаковское	Добролетская	45	18	6,40		Л	150	960	864	Устойчивый низовой пожар 1-3 л.д. средней интенсивности
Ушаковское	Добролетская	45	21	7,60		Б	160	1216	864	Устойчивый низовой пожар 1-3 л.д. средней интенсивности
Ушаковское	Добролетская	45	22	6,10		С	100	610	864	Устойчивый низовой пожар 1-3 л.д. средней интенсивности
Ушаковское	Добролетская	45	23	4,00		Б	30	120	810	Неблагоприятные условия произрастания
Ушаковское	Добролетская	45	25	15,90		Б	60	954	864	Устойчивый низовой пожар 1-3 л.д. средней интенсивности
Ушаковское	Добролетская	46	3	11,00		ОС	250	2750	863	Устойчивый низовой пожар 1-3 л.д. низкой интенсивности
Ушаковское	Добролетская	46	4	18,20		С	340	6188	863	Устойчивый низовой пожар 1-3 л.д. низкой интенсивности

Участковое лесничество	Дача	Квартал	Выдел	Площадь, га	в т.ч. погибшие, оставшиеся на корню	Порода	Запас, м³/га	Общий запас, м³	Код причины ослабления (усыхания)	Причина ослабления (гибели) насаждений
Ушаковское	Добролетская	46	6	5,60		ОС	120	672	863	Устойчивый низовой пожар 1-3 л.д. низкой интенсивности
Ушаковское	Добролетская	46	7	33,50		Б	70	2345	863	Устойчивый низовой пожар 1-3 л.д. низкой интенсивности
Ушаковское	Добролетская	46	8	9,00		Б	150	1350	863	Устойчивый низовой пожар 1-3 л.д. низкой интенсивности
Ушаковское	Добролетская	46	10	19,20		Л	150	2880	863	Устойчивый низовой пожар 1-3 л.д. низкой интенсивности
Ушаковское	Добролетская	46	13	4,30		С	240	1032	863	Устойчивый низовой пожар 1-3 л.д. низкой интенсивности
Ушаковское	Добролетская	46	18	12,80		Б	50	640	863	Устойчивый низовой пожар 1-3 л.д. низкой интенсивности
Ушаковское	Добролетская	46	19	3,60		С	150	540	863	Устойчивый низовой пожар 1-3 л.д. низкой интенсивности
Ушаковское	Добролетская	46	20	4,20		С	170	714	863	Устойчивый низовой пожар 1-3 л.д. низкой интенсивности
Ушаковское	Добролетская	47	3	5,20		К	210	1092	863	Устойчивый низовой пожар 1-3 л.д. низкой интенсивности
Ушаковское	Добролетская	47	4	8,50		Б	100	850	863	Устойчивый низовой пожар 1-3 л.д. низкой интенсивности
Ушаковское	Добролетская	47	5	38,00		С	130	4940	863	Устойчивый низовой пожар 1-3 л.д. низкой интенсивности
Ушаковское	Добролетская	47	6	4,00		С	190	760	863	Устойчивый низовой пожар 1-3 л.д. низкой интенсивности
Ушаковское	Добролетская	47	8	9,70		С	200	1940	863	Устойчивый низовой пожар 1-3 л.д. низкой интенсивности
Ушаковское	Добролетская	47	9	8,90		С	160	1424	863	Устойчивый низовой пожар 1-3 л.д. низкой интенсивности
Ушаковское	Добролетская	47	10	5,10		С	160	816	863	Устойчивый низовой пожар 1-3 л.д. низкой интенсивности
Ушаковское	Добролетская	47	11	3,30		С	150	495	863	Устойчивый низовой пожар 1-3 л.д. низкой интенсивности
Ушаковское	Добролетская	47	13	4,90		С	200	980	863	Устойчивый низовой пожар 1-3 л.д. низкой интенсивности
Ушаковское	Добролетская	47	14	6,80		Б	100	680	863	Устойчивый низовой пожар 1-3 л.д. низкой интенсивности
Ушаковское	Добролетская	47	17	54,00		С	180	9720	863	Устойчивый низовой пожар 1-3 л.д. низкой интенсивности
Ушаковское	Добролетская	47	19	9,30		С	240	2232	863	Устойчивый низовой пожар 1-3 л.д. низкой интенсивности
Ушаковское	Добролетская	47	21	17,80		С	210	3738	863	Устойчивый низовой пожар 1-3 л.д. низкой интенсивности
Ушаковское	Добролетская	47	22	4,30		С	130	559	863	Устойчивый низовой пожар 1-3 л.д. низкой интенсивности
Ушаковское	Добролетская	49	10	4,20		С	140	588	863	Устойчивый низовой пожар 1-3 л.д. низкой интенсивности
Ушаковское	Добролетская	49	11	5,40		Б	100	540	863	Устойчивый низовой пожар 1-3 л.д. низкой интенсивности
Ушаковское	Добролетская	49	12	47,20		С	90	4248	863	Устойчивый низовой пожар 1-3 л.д. низкой интенсивности
Ушаковское	Добролетская	49	13	12,30		С	180	2214	863	Устойчивый низовой пожар 1-3 л.д. низкой интенсивности
Ушаковское	Добролетская	49	17	11,20		С	180	2016	863	Устойчивый низовой пожар 1-3 л.д. низкой интенсивности
Ушаковское	Добролетская	49	18	7,80		Б	110	858	863	Устойчивый низовой пожар 1-3 л.д. низкой интенсивности
Ушаковское	Добролетская	49	19	12,00		Б	60	720	863	Устойчивый низовой пожар 1-3 л.д. низкой интенсивности
Ушаковское	Добролетская	49	21	5,00		С	140	700	863	Устойчивый низовой пожар 1-3 л.д. низкой интенсивности
Ушаковское	Добролетская	49	22	17,00		Б	80	1360	863	Устойчивый низовой пожар 1-3 л.д. низкой интенсивности
Ушаковское	Добролетская	50	1	3,30		С	190	627	863	Устойчивый низовой пожар 1-3 л.д. низкой интенсивности
Ушаковское	Добролетская	50	2	17,10		Б	160	2736	863	Устойчивый низовой пожар 1-3 л.д. низкой интенсивности
Ушаковское	Добролетская	50	4	21,00		Б	20	420	810	Неблагоприятные условия произрастания
Ушаковское	Добролетская	50	5	29,00		С	130	3770	863	Устойчивый низовой пожар 1-3 л.д. низкой интенсивности
Ушаковское	Добролетская	50	7	5,90		С	120	708	863	Устойчивый низовой пожар 1-3 л.д. низкой интенсивности
Ушаковское	Добролетская	50	9	9,30		Б	90	837	863	Устойчивый низовой пожар 1-3 л.д. низкой интенсивности
Ушаковское	Добролетская	50	10	17,00		Е	100	1700	863	Устойчивый низовой пожар 1-3 л.д. низкой интенсивности
Ушаковское	Добролетская	50	11	6,50		Б	60	390	863	Устойчивый низовой пожар 1-3 л.д. низкой интенсивности
Ушаковское	Добролетская	50	14	25,00		Б	90	2250	863	Устойчивый низовой пожар 1-3 л.д. низкой интенсивности
Ушаковское	Добролетская	50	17	8,90		С	120	1068	863	Устойчивый низовой пожар 1-3 л.д. низкой интенсивности
Ушаковское	Добролетская	50	18	28,90		С	120	3468	863	Устойчивый низовой пожар 1-3 л.д. низкой интенсивности
Ушаковское	Добролетская	57	1	3,4		Б	50	170	821	Ветровал
Ушаковское	Добролетская	57	2	6,5	6,5	С	150	975	821	Ветровал
Ушаковское	Добролетская	57	4/1*	4,2		С	140	588	821	Ветровал
Ушаковское	Добролетская	57	6	7,4		Б	200	1480	821	Ветровал
Ушаковское	Добролетская	57	8	36,2		С	250	9050	821	Ветровал
Ушаковское	Добролетская	57	12	15		ОС	220	3300	821	Ветровал
Ушаковское	Добролетская	57	13	8,4	8,4	С	190	1596	821	Ветровал
Ушаковское	Добролетская	57	16	11		С	120	1320	821	Ветровал
Ушаковское	Добролетская	57	17	15		Б	190	2850	821	Ветровал
Ушаковское	Добролетская	57	18	9		С	100	900	821	Ветровал
Ушаковское	Добролетская	57	19	6,8	6,8	С	200	1360	821	Ветровал
Ушаковское	Добролетская	57	20	7		ОС	250	1750	821	Ветровал
Ушаковское	Добролетская	57	22	11		С	100	1100	821	Ветровал
Ушаковское	Добролетская	57	23/1*	3,8		С	290	1102	821	Ветровал
Ушаковское	Добролетская	57	23/2*	3,1		С	330	1023	821	Ветровал
Ушаковское	Добролетская	57	25	4,6		Б	140	644	821	Ветровал
Ушаковское	Добролетская	58	3	2		С	230	460	821	Ветровал
Ушаковское	Добролетская	58	4	27		ОС	200	5400	821	Ветровал
Ушаковское	Добролетская	58	5	11		С	370	4070	821	Ветровал
Ушаковское	Добролетская	58	6	7	7	П	180	1260	821	Ветровал
Ушаковское	Добролетская	58	7	1,6		Б	190	304	821	Ветровал
Ушаковское	Добролетская	58	9	8,5		Б	190	1615	821	Ветровал
Ушаковское	Добролетская	58	10	30	30	С	70	2100	821	Ветровал
Ушаковское	Добролетская	58	11	2,5	2,5	Б	140	350	821	Ветровал
Ушаковское	Добролетская	58	12	29		С	240	6960	821	Ветровал
Ушаковское	Добролетская	58	14	16		Б	180	2880	821	Ветровал
Ушаковское	Добролетская	58	15	29	29	С	130	3770	821	Ветровал
Ушаковское	Добролетская	58	22	9	9	С	130	1170	821	Ветровал
Ушаковское	Добролетская	59	1	40	40	С	310	12400	866	Устойчивый низовой пожар 4-10 л.д. низкой интенсивности
Ушаковское	Добролетская	59	2	4,4	4,4	Б	140	616	866	Устойчивый низовой пожар 4-10 л.д. низкой интенсивности
Ушаковское	Добролетская	59	4	12	12	С	170	2040	866	Устойчивый низовой пожар 4-10 л.д. низкой интенсивности
Ушаковское	Добролетская	59	5	15	15	Е	200	3000	866	Устойчивый низовой пожар 4-10 л.д. низкой интенсивности
Ушаковское	Добролетская	59	6	8,3	8,3	С	200	1660	866	Устойчивый низовой пожар 4-10 л.д. низкой интенсивности
Ушаковское	Добролетская	59	7	1,3	1,3	Б	40	52	866	Устойчивый низовой пожар 4-10 л.д. низкой интенсивности
Ушаковское	Добролетская	59	8	44	44	С	160	7040	866	Устойчивый низовой пожар 4-10 л.д. низкой интенсивности
Ушаковское	Добролетская	59	9	26	26	Л	150	3900	866	Устойчивый низовой пожар 4-10 л.д. низкой интенсивности
Ушаковское	Добролетская	59	10	12	12	С	150	1800	866	Устойчивый низовой пожар 4-10 л.д. низкой интенсивности
Ушаковское	Добролетская	59	11	2,1	2,1	С	300	630	866	Устойчивый низовой пожар 4-10 л.д. низкой интенсивности
Ушаковское	Добролетская	59	12	5,8	5,8	С	300	1740	866	Устойчивый низовой пожар 4-10 л.д. низкой интенсивности
Ушаковское	Добролетская	59	13	29	29	Л	160	4640	866	Устойчивый низовой пожар 4-10 л.д. низкой интенсивности
Ушаковское	Добролетская	69	3	18,80		С	250	4700	863	Устойчивый низовой пожар 1-3 л.д. низкой интенсивности
Ушаковское	Добролетская	69	5	14,80		ОС	210	3108	863	Устойчивый низовой пожар 1-3 л.д. низкой интенсивности
Ушаковское	Добролетская	69	7	14,00		К	310	4340	863	Устойчивый низовой пожар 1-3 л.д. низкой интенсивности
Ушаковское	Добролетская	69	8	9,60		С	320	3072	863	Устойчивый низовой пожар 1-3 л.д. низкой интенсивности
Ушаковское	Добролетская	69	11	7,90		ОС	260	2054	863	Устойчивый низовой пожар 1-3 л.д. низкой интенсивности
Ушаковское	Добролетская	69	12	5,50		Е	190	1045	863	Устойчивый низовой пожар 1-3 л.д. низкой интенсивности
Ушаковское	Добролетская	69	14	6,50		ОС	260	1690	863	Устойчивый низовой пожар 1-3 л.д. низкой интенсивности
Ушаковское	Добролетская	69	18	4,70		С	330	1551	863	Устойчивый низовой пожар 1-3 л.д. низкой интенсивности
Ушаковское	Добролетская	69	19	2,40		С	280	672	863	Устойчивый низовой пожар 1-3 л.д. низкой интенсивности
Ушаковское	Добролетская	70	2	22,00		К	310	6820	863	Устойчивый низовой пожар 1-3 л.д. низкой интенсивности
Ушаковское	Добролетская	70	5	6,00		С	290	1740	863	Устойчивый низовой пожар 1-3 л.д. низкой интенсивности
Ушаковское	Добролетская	70	7	2,80		Б	180	504	863	Устойчивый низовой пожар 1-3 л.д. низкой интенсивности
Ушаковское	Добролетская	70	9	10,90		С	320	3488	863	Устойчивый низовой пожар 1-3 л.д. низкой интенсивности
Ушаковское	Добролетская	70	12	10,00		Л	210	2100	863	Устойчивый низовой пожар 1-3 л.д. низкой интенсивности
Ушаковское	Добролетская	70	13	19,00		С	330	6270	863	Устойчивый низовой пожар 1-3 л.д. низкой интенсивности
Ушаковское	Добролетская	70	15	4,00		С	290	1160	863	Устойчивый низовой пожар 1-3 л.д. низкой интенсивности
Ушаковское	Добролетская	70	16	5,80		Б	220	1276	863	Устойчивый низовой пожар 1-3 л.д. низкой интенсивности
Ушаковское	Добролетская	70	17	7,20		С	400	2880	863	Устойчивый низовой пожар 1-3 л.д. низкой интенсивности

Участковое лесничество	Дача	Квартал	Выдел	Площадь, га	в т.ч. погибшие, оставшиеся на корню	Порода	Запас, м³/га	Общий запас, м³	Код причины ослабления (усыхания)	Причина ослабления (гибели) насаждений
Ушаковское	Добролетская	70	19	7,10		Б	200	1420	863	Устойчивый низовой пожар 1-3 л.д. низкой интенсивности
Ушаковское	Добролетская	74	2	16,00		С	250	4000	863	Устойчивый низовой пожар 1-3 л.д. низкой интенсивности
Ушаковское	Добролетская	74	5	4,90		С	200	980	863	Устойчивый низовой пожар 1-3 л.д. низкой интенсивности
Ушаковское	Добролетская	74	9	4,00		С	140	560	863	Устойчивый низовой пожар 1-3 л.д. низкой интенсивности
Ушаковское	Добролетская	74	14	7,40		Б	200	1480	863	Устойчивый низовой пожар 1-3 л.д. низкой интенсивности
Ушаковское	Добролетская	86	6	7	7	С	380	2660	821	Ветровал
Ушаковское	Добролетская	86	10	10	10	Е	150	1500	821	Ветровал
Ушаковское	Добролетская	86	16	8	8	К	350	2800	821	Ветровал
Ушаковское	Добролетская	86	17	19	19	Б	52	988	821	Ветровал
Ушаковское	Добролетская	94	1	17	17	Б	50	850	866	Устойчивый низовой пожар 4-10 л.д. низкой интенсивности
Ушаковское	Добролетская	94	2	64		Л	250	16000	866	Устойчивый низовой пожар 4-10 л.д. низкой интенсивности
Ушаковское	Добролетская	94	3	11	11	Б	250	2750	866	Устойчивый низовой пожар 4-10 л.д. низкой интенсивности
Ушаковское	Добролетская	94	4	41	41	Л	240	9840	866	Устойчивый низовой пожар 4-10 л.д. низкой интенсивности
Ушаковское	Добролетская	94	5	13	13	Б	200	2600	866	Устойчивый низовой пожар 4-10 л.д. низкой интенсивности
Ушаковское	Добролетская	94	6	11	11	Б	170	1870	866	Устойчивый низовой пожар 4-10 л.д. низкой интенсивности
Ушаковское	Добролетская	94	7	1,6	1,6	Б	190	304	866	Устойчивый низовой пожар 4-10 л.д. низкой интенсивности
Ушаковское	Добролетская	94	8	30	30	С	180	5400	866	Устойчивый низовой пожар 4-10 л.д. низкой интенсивности
Ушаковское	Добролетская	94	10	18	18	Л	280	5040	866	Устойчивый низовой пожар 4-10 л.д. низкой интенсивности
Ушаковское	Добролетская	94	11	3	3	Л	290	870	866	Устойчивый низовой пожар 4-10 л.д. низкой интенсивности
Ушаковское	Добролетская	94	12	12	12	С	280	3360	866	Устойчивый низовой пожар 4-10 л.д. низкой интенсивности
Ушаковское	Добролетская	94	13	41	41	Л	240	9840	866	Устойчивый низовой пожар 4-10 л.д. низкой интенсивности
Ушаковское	Добролетская	94	14	15	15	С	330	4950	866	Устойчивый низовой пожар 4-10 л.д. низкой интенсивности
Ушаковское	Добролетская	94	15	11	11	Б	190	2090	866	Устойчивый низовой пожар 4-10 л.д. низкой интенсивности
Ушаковское	Ключевская	26	4	1,3	1,3	Е	170	221	351	Губка еловая
Ушаковское	Ключевская	26	8	3,1	3,1	С	180	558	352	Губка сосновая
Ушаковское	Ключевская	39	39	3,1	3,1	С	280	868	821	Ветровал
Ушаковское	Ключевская	112	10	11		К	340	3740	110	Повреждение сибирским шелкопрядом
Ушаковское	Ключевская	112	14	20		К	210	4200	110	Повреждение сибирским шелкопрядом
Ушаковское	Ключевская	120	15	19		К	340	6460	110	Повреждение сибирским шелкопрядом
Ушаковское	Ключевская	121	19	28		К	340	9520	110	Повреждение сибирским шелкопрядом
Ушаковское	Ключевская	121	21	13		К	340	4420	110	Повреждение сибирским шелкопрядом
Ушаковское	Ключевская	121	22	16		К	320	5120	110	Повреждение сибирским шелкопрядом
Ушаковское	Ключевская	122	18	22		К	210	4620	791	Повреждение при сборе орехов
Ушаковское	Ключевская	122	20	30		К	240	7200	110	Повреждение сибирским шелкопрядом
Ушаковское	Ключевская	122	22	4,8		К	110	528	110	Повреждение сибирским шелкопрядом
Ушаковское	Ключевская	123	2	29		К	210	6090	110	Повреждение сибирским шелкопрядом
Ушаковское	Ключевская	123	3	11		К	160	1760	110	Повреждение сибирским шелкопрядом
Ушаковское	Ключевская	123	5	10		К	210	2100	791	Повреждение при сборе орехов
Ушаковское	Ключевская	123	6	38		К	270	10260	791	Повреждение при сборе орехов
Ушаковское	Ключевская	123	8	5,6		К	210	1176	791	Повреждение при сборе орехов
Ушаковское	Худяковская	17	18	0,2	0,2	Б	240	48	867	Устойчивый низовой пожар 4-10 л.д. средней интенсивности
Ушаковское	Худяковская	17	21	1	1	ОС	170	170	867	Устойчивый низовой пожар 4-10 л.д. средней интенсивности
Ушаковское	Худяковская	17	22	1,4	1,4	Б	230	322	867	Устойчивый низовой пожар 4-10 л.д. средней интенсивности
Ушаковское	Худяковская	22	13	4,5	4,5	ОС	180	810	867	Устойчивый низовой пожар 4-10 л.д. средней интенсивности
Ушаковское	Худяковская	22	14	1,8	1,8	Б	100	180	867	Устойчивый низовой пожар 4-10 л.д. средней интенсивности
Ушаковское	Худяковская	23	1	0,8	0,8	ОС	170	136	867	Устойчивый низовой пожар 4-10 л.д. средней интенсивности
Ушаковское	Худяковская	23	2	2,2	2,2	Б	220	484	867	Устойчивый низовой пожар 4-10 л.д. средней интенсивности
Ушаковское	Худяковская	23	8	0,2	0,2	ОС	150	30	867	Устойчивый низовой пожар 4-10 л.д. средней интенсивности
Ушаковское	Худяковская	23	10	1	1	ОС	150	150	867	Устойчивый низовой пожар 4-10 л.д. средней интенсивности
Ушаковское	Худяковская	61	22	1,7	1,7	С	240	408	868	Устойчивый низовой пожар 4-10 л.д. высокой интенсивности
Ушаковское	Худяковская	62	2	2	2	С	130	260	867	Устойчивый низовой пожар 4-10 л.д. средней интенсивности
Ушаковское	Худяковская	62	3	0,7	0,7	ОС	190	133	867	Устойчивый низовой пожар 4-10 л.д. средней интенсивности
Ушаковское	Худяковская	62	6	1	1	С	170	170	867	Устойчивый низовой пожар 4-10 л.д. средней интенсивности
Ушаковское	Худяковская	62	9	3,9	3,9	Б	130	507	867	Устойчивый низовой пожар 4-10 л.д. средней интенсивности
Ушаковское	Худяковская	63	1	4,2	4,2	С	180	756	867	Устойчивый низовой пожар 4-10 л.д. средней интенсивности
Ушаковское	Худяковская	63	7	1,6	1,6	Б	130	208	867	Устойчивый низовой пожар 4-10 л.д. средней интенсивности
Ушаковское	Худяковская	76	2	1,4	1,4	ОС	150	210	868	Устойчивый низовой пожар 4-10 л.д. высокой интенсивности
Ушаковское	Худяковская	76	3	0,4	0,4	С	140	56	868	Устойчивый низовой пожар 4-10 л.д. высокой интенсивности
Ушаковское	Худяковская	76	4	0,3	0,3	ОС	60	18	868	Устойчивый низовой пожар 4-10 л.д. высокой интенсивности
Ушаковское	Худяковская	76	8	0,8	0,8	ОС	180	144	868	Устойчивый низовой пожар 4-10 л.д. высокой интенсивности
Ушаковское	Худяковская	77	5	1,8	1,8	С	150	270	868	Устойчивый низовой пожар 4-10 л.д. высокой интенсивности
Ушаковское	Худяковская	77	11	1	1	С	80	80	868	Устойчивый низовой пожар 4-10 л.д. высокой интенсивности
Ушаковское	Худяковская	85	8	0,1	0,1	С	170	17	865	Устойчивый низовой пожар 1-3 л.д. высокой интенсивности
Ушаковское	Худяковская	85	12/1*	0,2	0,2	С	190	38	865	Устойчивый низовой пожар 1-3 л.д. высокой интенсивности
Ушаковское	Худяковская	85	12/2*	0,7	0,7	С	190	133	865	Устойчивый низовой пожар 1-3 л.д. высокой интенсивности
Ушаковское	Худяковская	85	15	2,3	2,3	С	180	414	865	Устойчивый низовой пожар 1-3 л.д. высокой интенсивности
Ушаковское	Худяковская	85	16	0,4	0,4	Б	110	44	865	Устойчивый низовой пожар 1-3 л.д. высокой интенсивности
Ушаковское	Худяковская	91	9	0,14	0,14	С	215	30,1	868	Устойчивый низовой пожар 4-10 л.д. высокой интенсивности
Ушаковское	Худяковская	99	6	1,2	1,2	Б	115	138	865	Устойчивый низовой пожар 1-3 л.д. высокой интенсивности
Ушаковское	Худяковская	99	9	1,1	1,1	Б	130	143	865	Устойчивый низовой пожар 1-3 л.д. высокой интенсивности
Ушаковское	Худяковская	100	1	0,1	0,1	С	170	17	868	Устойчивый низовой пожар 4-10 л.д. высокой интенсивности
Ушаковское	Худяковская	100	2/1*	4,1	4,1	С	170	697	865	Устойчивый низовой пожар 1-3 л.д. высокой интенсивности
Ушаковское	Худяковская	100	2/2*	1,5	1,5	С	170	255	868	Устойчивый низовой пожар 4-10 л.д. высокой интенсивности
Ушаковское	Худяковская	100	3/1*	0,3	0,3	Б	170	51	865	Устойчивый низовой пожар 1-3 л.д. высокой интенсивности
Ушаковское	Худяковская	100	3/2*	0,2	0,2	С	170	34	868	Устойчивый низовой пожар 4-10 л.д. высокой интенсивности
Ушаковское	Худяковская	100	7	1,6	1,6	Б	160	256	865	Устойчивый низовой пожар 1-3 л.д. высокой интенсивности
Ушаковское	Худяковская	100	8	3,9	3,9	С	190	741	865	Устойчивый низовой пожар 1-3 л.д. высокой интенсивности
Ушаковское	Худяковская	100	9	1	1	С	190	190	865	Устойчивый низовой пожар 1-3 л.д. высокой интенсивности
Ушаковское	Худяковская	100	10	0,4	0,4	С	230	92	865	Устойчивый низовой пожар 1-3 л.д. высокой интенсивности
Ушаковское	Худяковская	100	11	1,4	1,4	С	170	238	865	Устойчивый низовой пожар 1-3 л.д. высокой интенсивности
Ушаковское	Худяковская	100	14/1*	0,3	0,3	С	180	54	865	Устойчивый низовой пожар 1-3 л.д. высокой интенсивности
Ушаковское	Худяковская	100	14/2*	0,5	0,5	С	220	110	865	Устойчивый низовой пожар 1-3 л.д. высокой интенсивности
Ушаковское	Худяковская	100	16	6,3	6,3	С	170	1071	865	Устойчивый низовой пожар 1-3 л.д. высокой интенсивности
Ушаковское	Худяковская	100	17	2,4	2,4	С	170	408	865	Устойчивый низовой пожар 1-3 л.д. высокой интенсивности
Ушаковское	Худяковская	100	18	0,9	0,9	Б	180	162	865	Устойчивый низовой пожар 1-3 л.д. высокой интенсивности
Ушаковское	Худяковская	101	13	2,07	2,07	Б	150	310,5	865	Устойчивый низовой пожар 1-3 л.д. высокой интенсивности
Ушаковское	Худяковская	111	3	1,1	1,1	С	140	154	865	Устойчивый низовой пожар 1-3 л.д. высокой интенсивности
Ушаковское	Худяковская	111	4	0,6	0,6	Б	120	72	865	Устойчивый низовой пожар 1-3 л.д. высокой интенсивности
Ушаковское	Худяковская	111	5	1	1	С	180	180	865	Устойчивый низовой пожар 1-3 л.д. высокой интенсивности
Ушаковское	Худяковская	111	6	2	2	С	180	360	865	Устойчивый низовой пожар 1-3 л.д. высокой интенсивности
Ушаковское	Худяковская	111	9	1	1	С	150	150	865	Устойчивый низовой пожар 1-3 л.д. высокой интенсивности
Ушаковское	Худяковская	111	10	2,6	2,6	С	190	494	865	Устойчивый низовой пожар 1-3 л.д. высокой интенсивности
Ушаковское	Худяковская	178	1/1*	1,3	1,3	Б	200	260	867	Устойчивый низовой пожар 4-10 л.д. средней интенсивности
Ушаковское	Худяковская	178	1/2*	1,3	1,3	С	170	221	868	Устойчивый низовой пожар 4-10 л.д. высокой интенсивности
Ушаковское	Худяковская	178	3/1*	1,1	1,1	Б	140	154	867	Устойчивый низовой пожар 4-10 л.д. средней интенсивности
Ушаковское	Худяковская	178	3/2*	1,1	1,1	С	180	198	868	Устойчивый низовой пожар 4-10 л.д. высокой интенсивности

Примечание:

*- лесопатологический фактор

Приложение 5. Карты-схемы.

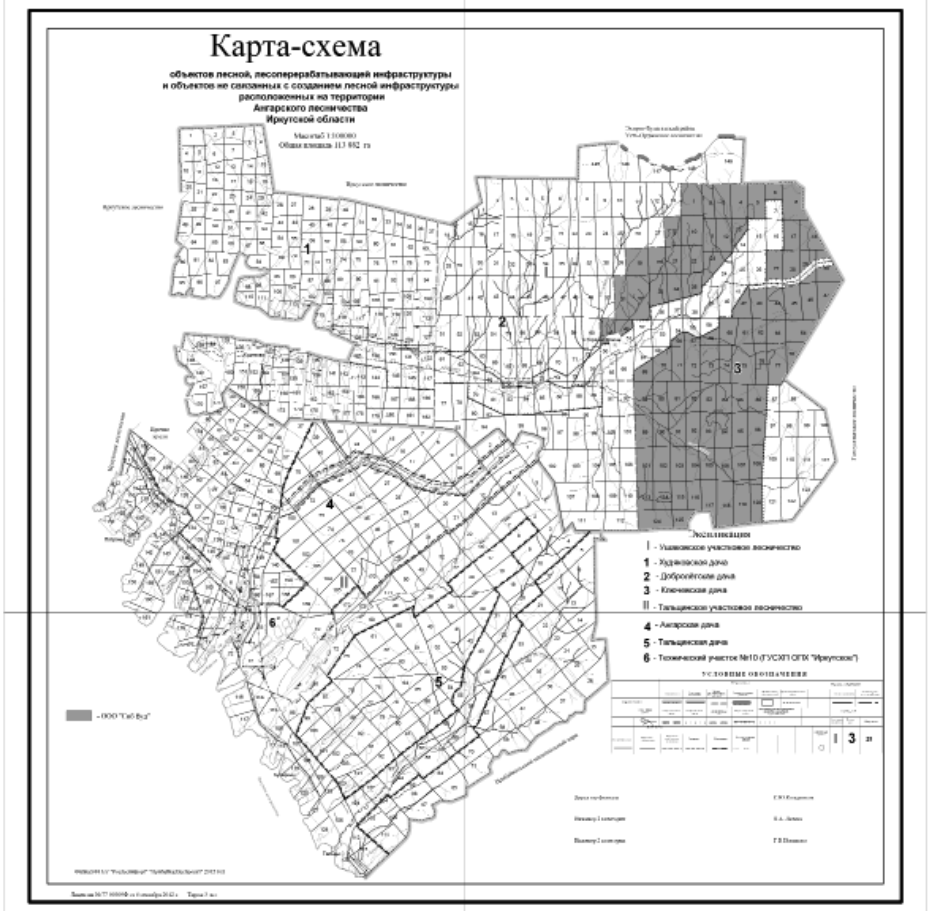

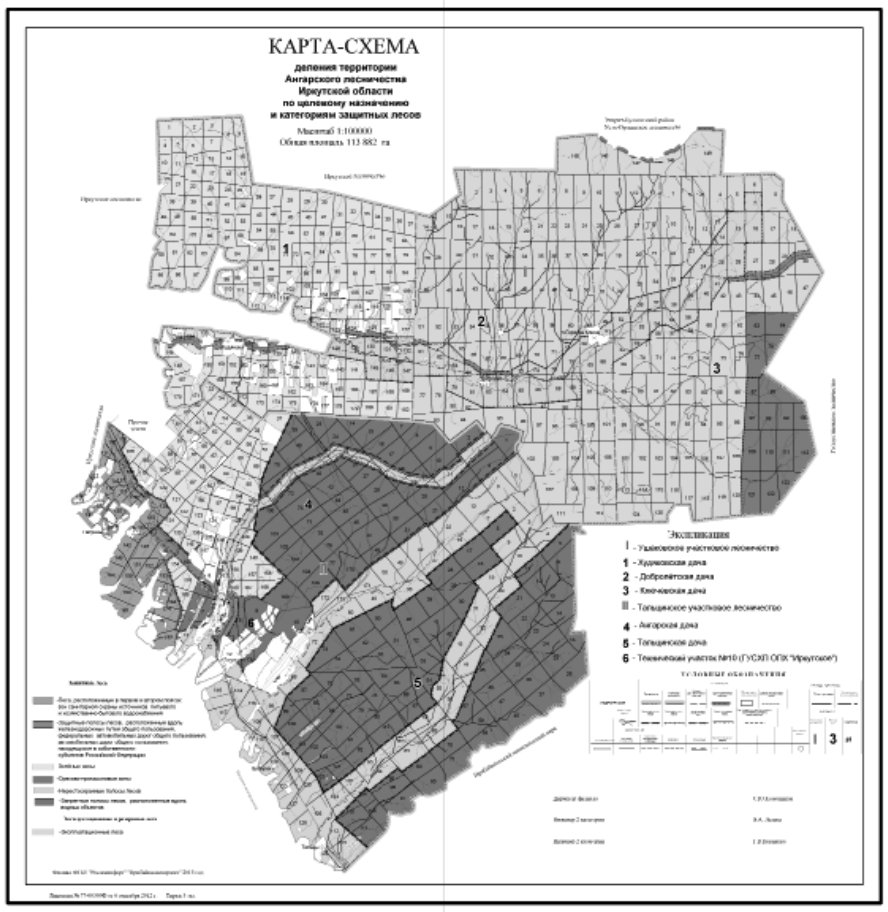

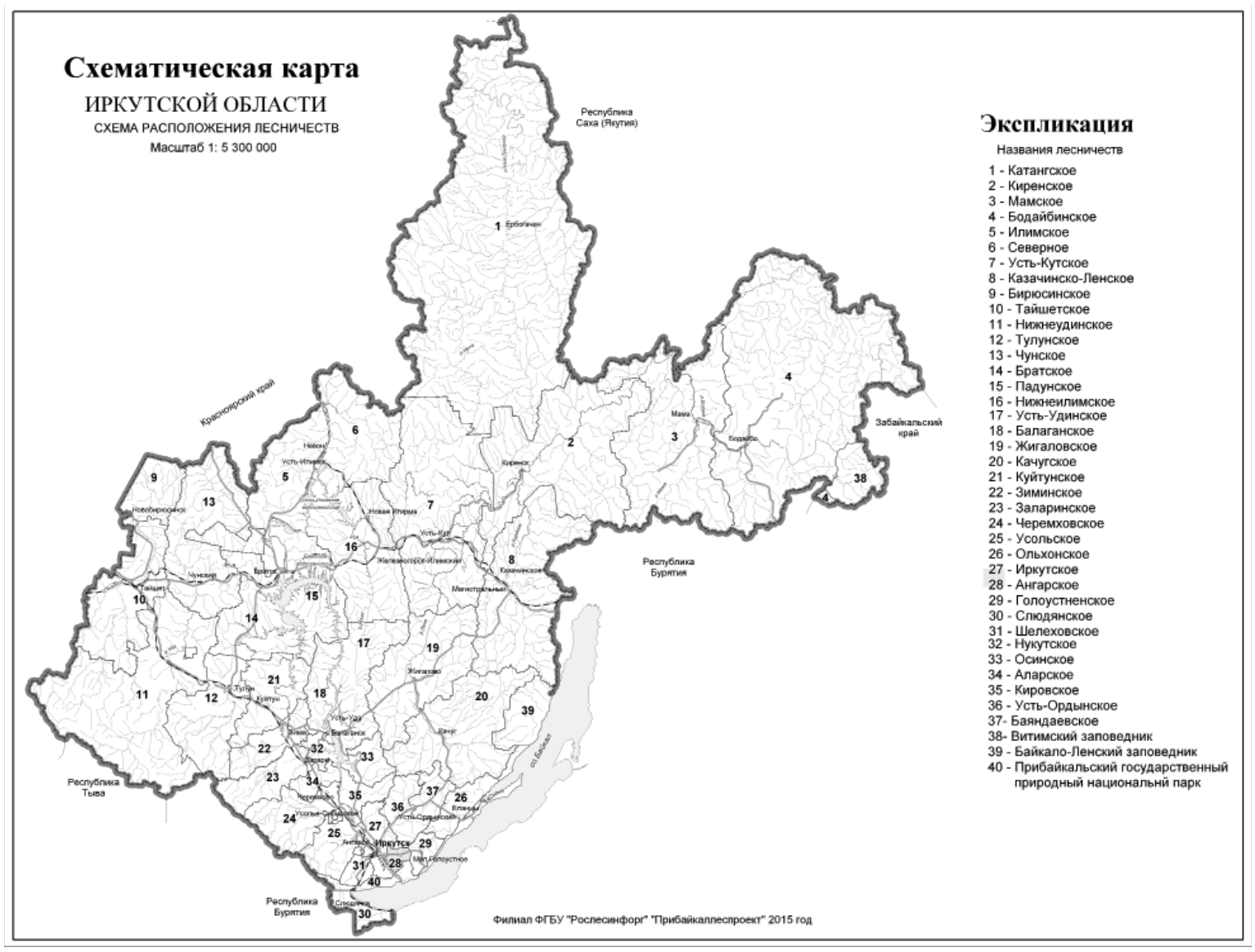

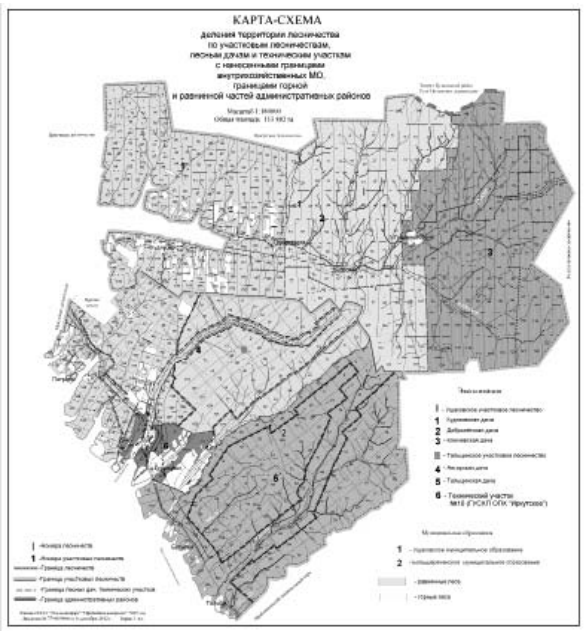

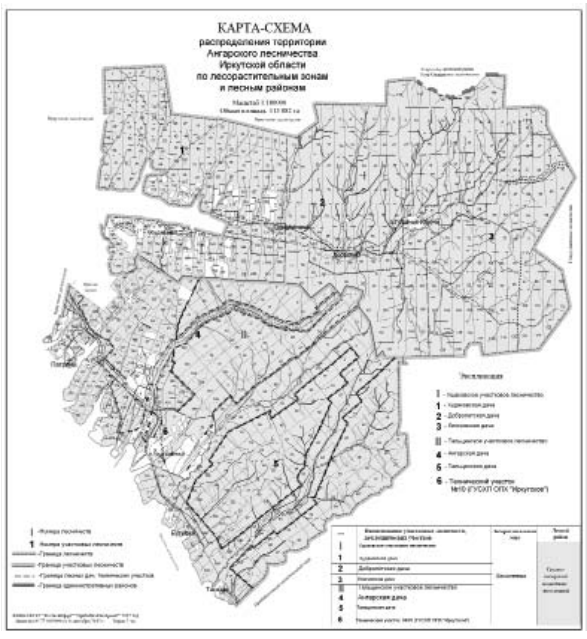

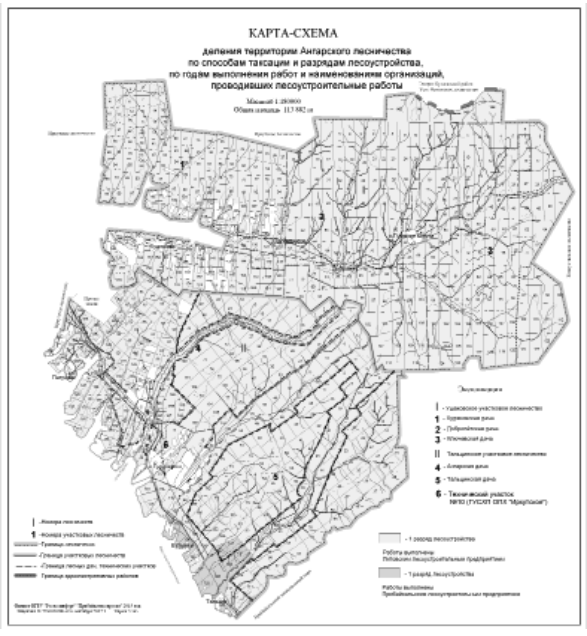

Продолжение в следующем номере.

ИНФОРМАЦИЯ

для потребителей о проведении акции «Потребитель, знай свои права!»

В целях обеспечения защиты прав потребителей, повышения качества товаров и услуг в Иркутской области с 25 февраля 2016 года по 24 марта 2016 года на территории Иркутской области проводится акция «Потребитель, знай свои права!».

В период проведения акции для жителей Иркутской области будет работать «горячая линия» по вопросам защиты прав потребителей. По телефонам 8 (3952) 24-08-74, 24-38-14 специалисты службы потребительского рынка и лицензирования Иркутской области с 9.00 до 13.00 и с 14.00 до 18.00 (кроме субботы, воскресенья и нерабочих праздничных дней) будут принимать звонки от населения. Представить информацию на «горячую линию» о фактах нарушения прав потребителей может каждый житель области. При передаче информации необходимо назвать фамилию, имя, отчество и адрес места жительства.

Также на официальном сайте службы потребительского рынка и лицензирования Иркутской области в информационно-телекоммуникационной сети «Интернет» (http://irkobl.ru/sites/potreb/) будет создан информационный ресурс «Защита прав потребителей», содержащий необходимую информацию для населения Иркутской области.

Руководитель службы потребительского
рынка и лицензирования Иркутской области
С.Б. Петров

СЛУЖБА ПОТРЕБИТЕЛЬСКОГО РЫНКА И ЛИЦЕНЗИРОВАНИЯ ИРКУТСКОЙ ОБЛАСТИ

РАСПОРЯЖЕНИЕ

28 января 2016 года № 115-ср

Иркутск

О проведении акции «Потребитель, знай свои права!»

В целях обеспечения защиты прав потребителей, повышения качества товаров и услуг в Иркутской области, в соответствии с Законом Российской Федерации от 7 февраля 1992 года 2300-1 «О защите прав потребителей», руководствуясь статьей 21 Устава Иркутской области:

1. Провести на территории Иркутской области с 25 февраля 2016 года по 24 марта 2016 года акцию «Потребитель, знай свои права!» (далее - Акция).

2. Отделу развития потребительского рынка службы потребительского рынка и лицензирования Иркутской области (далее – Служба) (Краева Т.В.):

а) создать на официальном сайте Службы в информационно-телекоммуникационной сети «Интернет» информационный ресурс «Защита прав потребителей», содержащий необходимую информацию для населения Иркутской области;

б) организовать «горячую линию» по защите прав потребителей в период проведения Акции;

в) подвести итоги проведения Акции и подготовить информацию для освещения в средствах массовой информации в срок до 18 апреля 2016 года.

3. Рекомендовать мэрам (главам администраций) муниципальных образований Иркутской области:

а) организовать «горячую линию» по проблемам защиты прав потребителей, проинформировать население через местные средства массовой информации о проведении Акции;

б) определить на территориях соответствующих муниципальных образований Иркутской области органы, в которые могут обратиться потребители с вопросами, касающимися защиты их прав;

в) проинформировать Службу об итогах месячника в срок до
7 апреля 2016 года.

4. Настоящее распоряжение подлежит официальному опубликованию и размещению на официальном сайте Службы в информационно-телекоммуникационной сети «Интернет».

Руководитель службы
С.Б. Петров

МИНИСТЕРСТВО ЮСТИЦИИ ИРКУТСКОЙ ОБЛАСТИ

ПРИКАЗ

1 февраля 2016 года № 3-мпр

Иркутск

О внесении изменения в пункт 30 Положения о порядке выплаты ежемесячной надбавки к должностному окладу за особые условия государственной гражданской службы Иркутской области, премии за выполнение особо важных и сложных заданий, материальной помощи государственным гражданским служащим Иркутской области в аппаратах мировых судей Иркутской области в министерстве юстиции Иркутской области

В соответствии со статьей 50 Федерального закона от 27 июля 2004 года № 79-ФЗ «О государственной гражданской службе Российской Федерации», статьей 16 Закона Иркутской области от 4 апреля 2008 года № 2-оз «Об отдельных вопросах государственной гражданской службы Иркутской области», Положением о министерстве юстиции Иркутской области, утвержденным постановлением Правительства Иркутской области от 25 апреля 2014 года № 222-пп, руководствуясь статьей 21 Устава Иркутской области,

П Р И К А З Ы В А Ю:

1. Внести в пункт 30 Положения о порядке выплаты ежемесячной надбавки к должностному окладу за особые условия государственной гражданской службы Иркутской области, премии за выполнение особо важных и сложных заданий, материальной помощи государственным гражданским служащим Иркутской области в аппаратах мировых судей Иркутской области в министерстве юстиции Иркутской области, утвержденного приказом министерства юстиции Иркутской области от 30 апреля 2015 года № 17-мпр, изменение, заменив слова «в размере одного оклада месячного денежного содержания» словами «пропорционально времени исполнения областным гражданским служащим служебных обязанностей в течение календарного года в размере 1/12 за каждый полный месяц областной гражданской службы от размера одного оклада месячного денежного содержания».

2. Настоящий приказ вступает в силу через десять календарных дней после его официального опубликования.

Заместитель министра юстиции Иркутской областиь
Л.В. Пенюшкина

МИНИСТЕРСТВО ЮСТИЦИИ ИРКУТСКОЙ ОБЛАСТИ

ПРИКАЗ

2 февраля 2016 года № 4-мпр

Иркутск

Об утверждении Положения о порядке принятия государственными гражданскими служащими министерства юстиции Иркутской области наград, почетных и специальных званий (за исключением научных) иностранных государств, международных организаций, а также политических партий, других общественных объединений и религиозных объединений

В соответствии со статьей 17 Федерального закона от 27 июля 2004 года № 79-ФЗ «О государственной гражданской службе Российской Федерации», пунктом 4 Указа Президента Российской Федерации от 10 октября 2015 года № 506 «Об утверждении Положения о порядке принятия лицами, замещающими отдельные государственные должности Российской Федерации, отдельные должности федеральной государственной службы, почетных и специальных званий, наград и иных знаков отличия иностранных государств, международных организаций, политических партий, иных общественных объединений и других организаций», Положением о министерстве юстиции Иркутской области, утвержденным постановлением Правительства Иркутской области от 25 апреля 2014 года № 222-пп, руководствуясь статьей 21 Устава Иркутской области,

П Р И К А З Ы В А Ю:

1. Утвердить прилагаемое Положение о порядке принятия государственными гражданскими служащими министерства юстиции Иркутской области наград, почетных и специальных званий (кроме научных) иностранных государств, международных организаций, а также политических партий, других общественных объединений и религиозных объединений.

2. Настоящий приказ вступает в силу через десять календарных дней после его официального опубликования.

Заместитель министра юстиции Иркутской области
Л.В. Пенюшкина

УТВЕРЖДЕНО
приказом министерства юстиции Иркутской
области от 2 февраля 2016 года
№ 4-мпр

ПОЛОЖЕНИЕ
о порядке принятия государственными гражданскими служащими министерства юстиции Иркутской области наград, почетных и специальных званий (кроме научных) иностранных государств, международных организаций, а также политических партий, других общественных объединений и религиозных объединений

1. Настоящим Положением устанавливается процедура принятия с разрешения министра юстиции Иркутской области (далее - Министр) государственными гражданскими служащими, замещающими должности всех групп и категорий должностей министерства юстиции Иркутской области, в чьи должностные обязанности входит взаимодействие с иностранными государствами, международными организациями, политическими партиями, другими общественными объединениями и религиозными объединениями (далее - гражданский служащий) наград, почетных и специальных званий (кроме научных) иностранных государств, международных организаций, а также политических партий, других общественных объединений и религиозных объединений (далее – награды, звания).

2. Гражданский служащий, получивший награду, звание либо уведомленный иностранным государством, международной организацией, политической партией, другими общественными объединениями и религиозными объединениями о предстоящем их получении, в течение трех рабочих дней представляет Министру ходатайство о разрешении принять награду, звание (далее - ходатайство), составленное по форме согласно приложению 1 к настоящему Положению.

3. Гражданский служащий, отказавшийся от награды, звания, в течение трех рабочих дней представляет Министру уведомление об отказе в получении награды, звания (далее - уведомление), составленное по форме согласно приложению 2 к настоящему Положению.

4. Гражданский служащий, получивший награду, звание до принятия Министром решения по результатам рассмотрения ходатайства, передает оригиналы документов к награде, званию на ответственное хранение в отдел государственной гражданской службы и кадров в управлении внутреннего обеспечения в министерстве юстиции Иркутской области в течение трех рабочих дней со дня их получения.

5. В случае если во время служебной командировки гражданский служащий получил награду, звание или отказался от них, срок представления ходатайства либо уведомления исчисляется со дня возвращения гражданского служащего из служебной командировки.

6. В случае, если гражданский служащий по не зависящей от него причине не может представить ходатайство либо уведомление, передать оригиналы документов к награде, званию в сроки, указанные в пунктах 2 - 5 настоящего Положения, такой гражданский служащий обязан представить ходатайство либо уведомление, передать оригиналы документов к награде, званию не позднее следующего рабочего дня после устранения такой причины.

7. Обеспечение рассмотрения Министром ходатайств, информирование гражданского служащего, представившего (направившего) ходатайство, о решении, принятом Министром по результатам рассмотрения ходатайств, а также учет уведомлений осуществляются отделом государственной гражданской службы и кадров в управлении внутреннего обеспечения в министерстве юстиции Иркутской области.

8. Срок для рассмотрения ходатайства и принятия решения не должен превышать десять рабочих дней.

9. В случае удовлетворения Министром ходатайства гражданского служащего отдел государственной гражданской службы и кадров в управлении внутреннего обеспечения в министерстве юстиции Иркутской области в течение десяти рабочих дней передает такому гражданскому служащему оригиналы документов к награде, званию.

10. В случае отказа Министра в удовлетворении ходатайства гражданского служащего отдел государственной гражданской службы и кадров в управлении внутреннего обеспечения в министерстве юстиции Иркутской области в течение десяти рабочих дней письменно сообщает такому гражданскому служащему об этом и направляет оригиналы документов к награде, званию в соответствующий орган иностранного государства, международную организацию, политическую партию, другие общественное объединение и религиозное объединение.

11. В случае удовлетворения Министром ходатайства о принятии награды, звания гражданскому служащему в трудовую книжку вносится соответствующая запись с указанием даты и номера документа о награждении. Копии документов к награде, званию приобщаются к личному делу гражданского служащего.

Начальник управления внутреннего обеспечения
в министерстве юстиции Иркутской области
Л.В. Красноперова

Приложение 1
к Положению о порядке принятия
государственными гражданскими служащими
министерства юстиции Иркутской области наград,
почетных и специальных званий (кроме научных)
иностранных государств, международных
организаций, а также политических партий,
других общественных объединений и религиозных
объединений

ФОРМА
Министру юстиции Иркутской области
от _____
_____
(Ф.И.О., замещаемая должность)

ХОДАТАЙСТВО
О РАЗРЕШЕНИИ ПРИНЯТЬ НАГРАДУ, ПОЧЕТНОЕ ИЛИ СПЕЦИАЛЬНОЕ ЗВАНИЕ ИНОСТРАННОГО ГОСУДАРСТВА, МЕЖДУНАРОДНОЙ ОРГАНИЗАЦИИ, А ТАКЖЕ ПОЛИТИЧЕСКОЙ ПАРТИИ, ДРУГОГО ОБЩЕСТВЕННОГО ОБЪЕДИНЕНИЯ И РЕЛИГИОЗНОГО ОБЪЕДИНЕНИЯ

Прошу разрешить мне принять
_____
(наименование почетного или специального звания, награды)

_____
(за какие заслуги присвоено и кем, за какие заслуги награжден(а) и кем)

_____
(дата и место вручения документов к награде,
почетному или специальному званию)

Документы к награде, почетному или специальному званию
(нужное подчеркнуть)

_____
(наименование награды, почетного или специального звания)

_____
(наименование документов к награде, почетному или специальному званию)

сданы по акту приема-передачи № ____ от «___» _____ 20__ г. в отдел государственной гражданской службы и кадров в управлении внутреннего обеспечения в министерстве юстиции Иркутской области.

«___» _____ 20__ г. _____ _____
(подпись) (расшифровка подписи)

Приложение 2
к Положению о порядке принятия
государственными гражданскими служащими
министерства юстиции Иркутской области наград,
почетных и специальных званий (кроме научных)
иностранных государств, международных
организаций, а также политических партий,
других общественных объединений и религиозных
объединений

ФОРМА
Министру юстиции Иркутской области
от _____
_____
(Ф.И.О., замещаемая должность)

УВЕДОМЛЕНИЕ
ОБ ОТКАЗЕ В ПОЛУЧЕНИИ НАГРАДЫ, ПОЧЕТНОГО ИЛИ СПЕЦИАЛЬНОГО ЗВАНИЯ ИНОСТРАННОГО ГОСУДАРСТВА, МЕЖДУНАРОДНОЙ ОРГАНИЗАЦИИ, А ТАКЖЕ ПОЛИТИЧЕСКОЙ ПАРТИИ, ДРУГОГО ОБЩЕСТВЕННОГО ОБЪЕДИНЕНИЯ И РЕЛИГИОЗНОГО ОБЪЕДИНЕНИЯ

Уведомляю о принятом мною решении отказаться от получения _____
_____
_____
(наименование награды, почетного или специального звания)

_____
(за какие заслуги присвоено и кем, за какие заслуги награжден(а) и кем)

«___» _____ 20__ г. _____ _____
(подпись) (расшифровка подписи)

МИНИСТЕРСТВО ПРИРОДНЫХ РЕСУРСОВ И ЭКОЛОГИИ ИРКУТСКОЙ ОБЛАСТИ

ПРИКАЗ

4 февраля 2016 года № 7-мпр

Иркутск

О внесении изменений в приказ министерства природных ресурсов и экологии Иркутской области от 3 февраля 2014 года № 4-мпр

В соответствии с Федеральным законом от 27 июля 2010 года № 210-ФЗ «Об организации предоставления государственных и муниципальных услуг», постановлением Правительства РФ от 23 октября 2015 года № 1133 «О внесении изменений в Положение о подготовке, согласовании и утверждении технических проектов разработки месторождений полезных ископаемых и иной проектной документации на выполнение работ, связанных с пользованием участками недр, по видам полезных ископаемых и видам пользования недрами», руководствуясь Положением о министерстве природных ресурсов и экологии Иркутской области, утвержденным постановлением Правительства Иркутской области от 29 декабря 2009 года № 392/171-пп, статьей 21 Устава Иркутской области,

ПРИКАЗЫВАЮ:

1. Внести в административный регламент предоставления государственной услуги по согласованию технических проектов разработки месторождений общераспространенных полезных ископаемых и иной проектной документации на выполнение работ, связанных с пользованием участками недр местного значения, утвержденный приказом министерства природных ресурсов и экологии Иркутской области от 3 февраля 2014 года № 4-мпр следующие изменения:

1.1. в пункте 66 слова «7 дней» заменить словами «5 дней»;

1.2. в пункте 72 дополнить подпунктом «д» следующего содержания:

«д) геологическое изучение, включая поиск и оценку месторождений полезных ископаемых, добыча полезных ископаемых или геологическое изучение и добыча полезных ископаемых, осуществляемые по совмещенной лицензии, - в отношении подземных вод, которые используются для целей питьевого и хозяйственно-бытового водоснабжения или технологического обеспечения водой объектов промышленности либо объектов сельскохозяйственного назначения и объем добычи которых составляет не более 500 кубических метров в сутки.».

2. Настоящий приказ вступает в силу через десять календарных дней после дня его официального опубликования.

Исполняющий обязанности министра
О.Э. Кравчук

ИЗВЕЩЕНИЕ

Министерство по физической культуре, спорту и молодежной политике Иркутской области (далее – министерство) сообщает о проведении в 2016 году конкурсного отбора муниципальных образований Иркутской области для участия в подпрограмме «Молодым семьям – доступное жилье» на 2014-2020 годы государственной программы Иркутской области «Доступное жилье» на 2014-2020 годы, утвержденной постановлением Правительства Иркутской области от 24 октября 2013 года № 443-пп (далее соответственно – Конкурсный отбор, подпрограмма).

Конкурсный отбор проводится в соответствии с Порядком проведения конкурсного отбора муниципальных образований Иркутской области для участия в подпрограмме «Молодым семьям – доступное жилье» на 2014-2020 годы государственной программы Иркутской области «Доступное жилье» на 2014-2020 годы, установленным постановлением Правительства Иркутской области от 3 апреля 2014 года № 181-пп (далее – Порядок).

Для участия в Конкурсном отборе необходимо предоставить следующий комплект документов:

1) список представляемых документов с указанием номера страницы, на которой находится соответствующий документ;

2) заявку на участие в Конкурсном отборе по установленной Порядком форме;

3) информационную карту участника Конкурсного отбора по установленной Порядком форме;

4) заверенные в установленном порядке копии утвержденной муниципальной программы по обеспечению жильем молодых семей, действующей на территории муниципального образования Иркутской области (далее – муниципальная программа), и муниципального правового акта об ее утверждении;

5) выписку из муниципального правового акта представительного органа муниципального образования Иркутской области о местном бюджете на текущий финансовый год (текущий финансовый год и плановый период) о наличии расходных обязательств и бюджетных ассигнований на финансирование в соответствующем финансовом году и плановом периоде мероприятий муниципальной программы, заверенную руководителем финансового органа муниципального образования Иркутской области;

6) письменное подтверждение соблюдения условий соглашения об участии в реализации мероприятий подпрограммы «Молодым семьям - доступное жилье» на 2014-2020 годы государственной программы Иркутской области «Доступное жилье» на 2014-2020 годы в предыдущем году, заключенного между министерством и муниципальным образованием Иркутской области, а также отсутствия нецелевого использования субсидии, предоставленной муниципальному образованию Иркутской области в предыдущем году (в случае предоставления субсидии в предыдущем году), подписанные мэром (главой администрации) муниципального образования Иркутской области;

7) заверенную в установленном порядке копию муниципального правового акта, устанавливающего норматив стоимости 1 квадратного метра общей площади жилья на территории соответствующего муниципального образования Иркутской области на текущий год (полугодие, квартал текущего года) в рамках подпрограммы;

8) заверенную в установленном порядке копию муниципального правового акта, устанавливающего учетную норму общей площади жилого помещения, применяемую в целях принятия граждан на учет в качестве нуждающихся в улучшении жилищных условий на территории соответствующего муниципального образования Иркутской области;

9) список молодых семей – участников подпрограммы, изъявивших желание получить социальную выплату в планируемом году по муниципальному образованию Иркутской области, по установленной Порядком форме.

Указанные заявка и документы представляются на бумажном носителе в одном экземпляре.

Документ, предусмотренный подпунктом 1, представляется на бумажном носителе в двух экземплярах.

Дополнительно на электронном носителе в электронном виде в формате Microsoft Word представляются документы, предусмотренные подпунктами 2 - 4, в формате Microsoft Excel – документ, предусмотренный подпунктом 9.

Регистрация заявки и документов производится в день их получения министерством путем присвоения индивидуального номера в журнале регистрации с указанием даты.

Один экземпляр списка представляемых документов с указанием даты и индивидуального номера в журнале регистрации возвращается муниципальному образованию в день регистрации заявки и документов.

Муниципальное образование имеет право внести изменения в свою заявку, документы или отозвать их при условии, что министерство получило соответствующее письменное уведомление до истечения срока представления заявки, указанного в настоящем извещении.

По истечении срока представления документов внесение изменений не допускается.

Основаниями для отказа в рассмотрении заявки, документов являются:

1) представление заявки, документов по истечении срока, установленного для их представления;

2) представление неполного комплекта указанных документов;

3) представление документов с нарушением указанных требований по их представлению.

Победителем Конкурсного отбора признается муниципальное образование Иркутской области, представившее заявку и документы в соответствии с требованиями Порядка, а также которое соответствует следующим условиям участия в Конкурсном отборе:

1) наличие муниципальной программы по обеспечению жильем молодых семей, предусматривающей предоставление социальных выплат молодым семьям в соответствии с условиями Подпрограммы;

2) наличие возможности функционирования муниципальной программы по обеспечению жильем молодых семей на территории соответствующего муниципального образования Иркутской области без привлечения субсидии;

3) соблюдение органами местного самоуправления муниципальных образований Иркутской области условий соглашения об участии в реализации мероприятий подпрограммы в предыдущем году (в случае предоставления субсидии в предыдущем году);

4) наличие молодых семей, признанных органами местного самоуправления муниципальных образований Иркутской области участниками подпрограммы в соответствии с требованиями подпрограммы, в утвержденном сводном списке молодых семей – участников подпрограммы, изъявивших желание получить социальную выплату в планируемом году, сформированном на основании представленных органами местного самоуправления муниципальных образований Иркутской области в министерство списков молодых семей от 1 сентября года, предшествующего году проведения Конкурсного отбора;

5) наличие в муниципальном правовом акте представительного органа муниципального образования Иркутской области о местном бюджете на текущий финансовый год (текущий финансовый год и плановый период) расходных обязательств и бюджетных ассигнований на софинансирование в соответствующем финансовом году и плановом периоде мероприятий подпрограммы.

По итогам Конкурсного отбора между муниципальными образованиями Иркутской области – победителями Конкурсного отбора будут распределены средства областного бюджета на софинансирование расходных обязательств муниципальных образований на предоставление молодым семьям социальных выплат на приобретение жилого помещения или создание объекта индивидуального жилищного строительства в рамках подпрограммы в размере 39 180 700 (тридцать девять миллионов сто восемьдесят тысяч семьсот) рублей.

Прием заявок на участие в Конкурсном отборе и соответствующего комплекта документов осуществляется не позднее 4 марта 2016 года в управлении по молодежной политике министерства по физической культуре, спорту и молодежной политике Иркутской области по адресу: 664027 г. Иркутск, ул. Ленина, д. 1, кабинет 109, телефон: (3952) 240-661, 240-677.

Министр по физической культуре,
спорту и молодежной политике Иркутской области
И.Ю. Резник

СЛУЖБА ПОТРЕБИТЕЛЬСКОГО РЫНКА И ЛИЦЕНЗИРОВАНИЯ ИРКУТСКОЙ ОБЛАСТИ

Р А С П О Р Я Ж Е Н И Е

29 января 2016 года **№ 122-ср**

Иркутск

О проведении «горячей линии» на территории Иркутской области

В целях соблюдения требований к розничной продаже алкогольной продукции, недопущения розничной продажи алкогольной продукции на прилегающих к школам территориях, в соответствии с Федеральным законом от 22 ноября 1995 года № 171-ФЗ «О государственном регулировании производства и оборота этилового спирта, алкогольной и спиртосодержащей продукции и об ограничении потребления (распития) алкогольной продукции», постановлением Правительства Российской Федерации от 27 декабря 2012 года № 1425 «Об определении органами государственной власти субъектов Российской Федерации мест массового скопления граждан и мест нахождения источников повышенной опасности, в которых не допускается розничная продажа алкогольной продукции, а также определении органами местного самоуправления границ прилегающих к некоторым организациям и объектам территорий, на которых не допускается розничная продажа алкогольной продукции», руководствуясь статьей 21 Устава Иркутской области:

1. Организовать на территории Иркутской области с 15 февраля 2016 года по 14 марта 2016 года работу «горячей линии» по теме «Торгуют алкоголем рядом со школой – сообщи!» (далее – телефонная «горячая линия») по телефону 34-25-48 в рабочие дни с 9.00 до 13.00 и с 14.00 до 18.00.

2. Рекомендовать мэрам (главам администраций) муниципальных образований Иркутской области:

а) организовать работу телефонной «горячей линии» по теме: «Торгуют алкоголем рядом со школой – сообщи!» на территории муниципальных образований Иркутской области;

б) обеспечить принятие соответствующих мер по обращениям граждан, поступившим на телефонную «горячую линию», в рамках осуществления лицензионного контроля за розничной продажей алкогольной продукции на территории муниципального образования Иркутской области и взаимодействия с органами полиции и территориальными отделами Управления Федеральной службы по надзору в сфере защиты прав потребителей и благополучия человека по Иркутской области (далее – Управление Роспотребнадзора по Иркутской области);

в) по итогам работы телефонной «горячей линии» проинформировать службу потребительского рынка и лицензирования Иркутской области (далее – служба) в срок до 29 марта 2016 года.

3. Отделу государственного регулирования оборота алкогольной продукции службы (Хоцанович И.В.):

а) организовать работу телефонной «горячей линии»;

б) обеспечить взаимодействие с лицензирующими органами муниципальных образований Иркутской области, органами полиции и Управлением Роспотребнадзора по Иркутской области по обращениям граждан, поступившим на телефонную «горячую линию»;

в) подвести итоги работы телефонной «горячей линии» и подготовить информацию для освещения в средствах массовой информации в срок до 7 апреля 2016 года.

4. Отделу по лицензированию розничной продажи алкогольной продукции службы (Косьяненко С.Ю.):

обеспечить принятие соответствующих мер по обращениям граждан, поступившим на телефонную «горячую линию», в рамках осуществления лицензионного контроля за розничной продажей алкогольной продукции на территории 6 муниципальных образований Иркутской области (города Иркутска, города Усолье – Сибирское, Иркутского района, Усольского района, Шелеховского района и Ангарского городского округа).

5. Настоящее распоряжение подлежит официальному опубликованию и размещению на официальном сайте службы в информационно-телекоммуникационной сети «Интернет».

Руководитель службы С.Б. Петров

ИНФОРМАЦИЯ

об итогах проведения месячника качества и безопасности пиротехнической продукции на территории Иркутской области

В целях обеспечения безопасности услуг, оказываемых в сфере розничной торговли, предотвращения травматизма людей, связанного с использованием некачественной пиротехнической продукции, по инициативе службы потребительского рынка и лицензирования Иркутской области в период подготовки и проведения новогодних праздников с 15 декабря 2015 года по 15 января 2016 года организовано проведение месячника качества и безопасности пиротехнической продукции на территории Иркутской области (далее – месячник).

Месячник прошел на территориях всех муниципальных образований Иркутской области. В организации и проведении проверок и рейдов на территории городов и районов Иркутской области приняли участие Управление Федеральной службы по надзору в сфере защиты прав потребителей и благополучия человека по Иркутской области (далее – Управление Роспотребнадзора по Иркутской области), Управление государственного пожарного надзора Главного управления МЧС России по Иркутской области (далее – ГУ МЧС России по Иркутской области), Главное управление МВД России по Иркутской области (далее – ГУ МВД России по Иркутской области).

Через региональные, городские и районные средства массовой информации проводилась разъяснительная работа среди населения о требованиях безопасности при обращении с пиротехническими изделиями. В муниципальных образованиях Иркутской области работала «горячая линия» по вопросам нарушений правил продажи, выявления некачественной и небезопасной пиротехнической продукции.

В рамках месячника органы местного самоуправления Иркутской области принимали участие в проведении оперативно-профилактического мероприятия «Пиротехника», организованного ГУ МВД России по Иркутской области совместно с ГУ МЧС России по Иркутской области, направленного на выявление фактов продажи и распространения некачественных пиротехнических изделий, представляющих опасность для граждан.

О нарушениях требований пожарной безопасности в местах реализации пиротехнической продукции и фактах продажи несертифицированной продукции можно было сообщить на телефоны доверия ГУ МЧС России по Иркутской области, ГУ МВД России по Иркутской области.

Сотрудниками ГУ МВД России по Иркутской области, ГУ МЧС России по Иркутской области, специалистами органов местного самоуправления муниципальных образований Иркутской области, Управления Роспотребнадзора по Иркутской области и их территориальных подразделений осуществлены проверки по выявлению мест торговли пиротехнической продукцией с нарушением требований пожарной безопасности, правил продажи. За правонарушения работники торговли привлечены к административной ответственности. В результате проводимых мероприятий в предновогодние и праздничные дни из незаконного оборота изъято более 5 тысяч единиц пиротехнических изделий.

период проведения месячника сотрудниками ГУ МЧС России по Иркутской области было взяты на учет 72 места хранения и реализации пиротехнических изделий, проведено 72 проверки соблюдения требований пожарной безопасности на указанной категории объектов. Нарушений требований пожарной безопасности не установлено.

Специалистами Управления Роспотребнадзора по Иркутской области в период месячника проведено 9 проверок, в ходе которых проинспектирована реализация пиротехнических изделий на соответствие требований Таможенного союза «О безопасности пиротехнических изделий», утвержденного Решением Комиссии Таможенного союза от 16.08.2011г. № 770 и Правил продажи отдельных видов товаров, утвержденных постановлением Правительства Российской Федерации от 19.01.1998г. № 55. По итогам проверок и административных расследований по безопасности пиротехнических изделий привлечено к административной ответственности по ст. 14.15 и 14.2 Кодекса об административных правонарушениях Российской Федерации (отсутствие ценников на реализуемые пиротехнические изделия, информации о сроке годности, информации о подтверждении соответствия пиротехнического изделия требованиям безопасности, а также реализация пиротехнических изделий несовершеннолетним) 7 должностных лиц и индивидуальных предпринимателей, выдано 2 предписания об устранении выявленных правонарушений, сумма наложенных штрафов составила 14 тыс. рублей.

Органами местного самоуправления муниципальных образований Иркутской области совместно с органами контроля и надзора проведены проверки мест торговли пиротехнической продукцией в неустановленных органами местного самоуправления местах.

В г. Иркутске специалистами департамента контроля администрации города совместно с представителями ГУ МЧС России по Иркутской области, УМВД России по городу Иркутску, средств массовой информации, отдела единой дежурно-диспетчерской службы г. Иркутска «Безопасный город» проведен рейд по пресечению торговли в местах, неустановленных органами местного самоуправления. В отношении лиц, осуществляющих несанкционированную торговлю пиротехнической продукцией, составлено 10 протоколов об административной ответственности по ч. 1 и ч. 2 Закона Иркутской области от 30.12.2014г. № 173-оз «Об отдельных вопросах регулирования административной ответственности в области благоустройства территорий муниципальных образований Иркутской области».

Выявлена и пресечена торговля пиротехнической продукцией с нарушениями в гг. Братске, Иркутске, Ангарске, Усолье-Сибирском, Усть-Илимске, Тулуне, Усть-Куте, Заларинском, Казачинско-Ленском, Тайшетском, Усть-Удинском, Чунском, Эхирит-Булагатском районах.

В результате проведения комплексных профилактических и контрольных мероприятий на территории Иркутской области не допущено чрезвычайных происшествий и фактов причинения вреда здоровью населению по причине, связанной с применением пиротехнической продукции, при проведении праздничных мероприятий, в том числе с массовым посещением детей.

Руководитель службы потребительского рынка
и лицензирования Иркутской области
С.Б. Петров

МИНИСТЕРСТВО ПРИРОДНЫХ РЕСУРСОВ И ЭКОЛОГИИ ИРКУТСКОЙ ОБЛАСТИ

П Р И К А З

4 февраля 2016 года **Иркутск** **№ 6-мпр**

О внесении изменений в Порядок разработки и утверждения нормативов образования отходов и лимитов на их размещение применительно к хозяйственной и (или) иной деятельности юридических лиц и индивидуальных предпринимателей (за исключением субъектов малого и среднего предпринимательства), в процессе которой образуются отходы на объектах, подлежащих региональному государственному экологическому надзору

В соответствии с Положением о министерстве природных ресурсов и экологии Иркутской области, утвержденным постановлением Правительства Иркутской области от 29 декабря 2009 года № 392/171-пп, на основании указа Губернатора Иркутской области от 4 октября 2015 года № 75-угк «О Кравчуке О.Э.», руководствуясь статьей 21 Устава Иркутской области,

ПРИКАЗЫВАЮ:

1. Внести в Порядок разработки и утверждения нормативов образования отходов и лимитов на их размещение применительно к хозяйственной и (или) иной деятельности юридических лиц и индивидуальных предпринимателей (за исключением субъектов малого и среднего предпринимательства), в процессе которой образуются отходы на объектах, подлежащих региональному государственному экологическому надзору, утвержденный приказом министерства природных ресурсов и экологии Иркутской области от 14 января 2016 года № 1-мпр, изменение, дополнив его пунктом 11.1 следующего содержания:

«11.1. Нормативы образования отходов и лимиты на их размещение для индивидуальных предпринимателей и юридических лиц, осуществляющих деятельность в области обращения с отходами на Байкальской природной территории, пересматриваются и утверждаются ежегодно.

Подтверждение неизменности производственного процесса и используемого сырья в виде технического отчета индивидуальными предпринимателями и юридическими лицами, осуществляющими деятельность в области обращения с отходами на Байкальской природной территории, не производится.».

2. Настоящий приказ вступает в силу через десять календарных дней после дня его официального опубликования и подлежит размещению на официальном сайте министерства природных ресурсов и экологии Иркутской области в информационно-телекоммуникационной сети «Интернет».

Исполняющий обязанности министра О.Э. Кравчук

СЛУЖБА ВЕТЕРИНАРИИ ИРКУТСКОЙ ОБЛАСТИ

П Р И К А З

от 5 февраля 2016 года **№ 4-спр**

г. Иркутск

О внесении изменений в Положения о закупке товаров, работ, услуг для нужд областных государственных бюджетных учреждений «Братская станция по борьбе с болезнями животных» и «Иркутская городская станция по борьбе с болезнями животных»

В целях реализации постановления Правительства Российской Федерации от 30 декабря 2015 года № 1509 «О внесении изменений в некоторые акты Правительства Российской Федерации», Федерального закона от 18 июля 2011 года № 223-ФЗ «О закупках товаров, работ, услуг отдельными видами юридических лиц»,

ПРИКАЗЫВАЮ:

1. В тексте Положения о закупке товаров, работ, услуг для нужд областного государственного бюджетного учреждения «Братская станция по борьбе с болезнями животных», утверждённого приказом службы ветеринарии Иркутской области 27 января 2015 года № 2-спр-п, и Положения о закупке товаров, работ, услуг для нужд областного государственного бюджетного учреждения «Иркутская городская станция по борьбе с болезнями животных», утверждённого приказом службы ветеринарии Иркутской области 16 ноября 2015 года № 52-спр-п, слова «на официальном сайте» заменить словами «в единой информационной системе в сфере закупок».

2. Начальникам областных государственных бюджетных учреждений «Братская станция по борьбе с болезнями животных» и «Иркутская городская станция по борьбе с болезнями животных» обеспечить размещение Положения в единой информационной системе в сфере закупок не позднее 15 дней со дня утверждения.

3. Контроль за исполнением настоящего приказа оставляю за собой.

4. Настоящий приказ вступает в силу по истечении 10 дней с момента официального опубликования.

Временно замещающий должность руководителя службы
Б.Н. Балыбердин

УКАЗ

ГУБЕРНАТОРА ИРКУТСКОЙ ОБЛАСТИ

4 февраля 2016 года № 25-уг
Иркутск

Об утверждении Порядка организации работы с обращениями граждан в системе исполнительных органов государственной власти Иркутской области

В соответствии с Федеральным законом от 2 мая 2006 года № 59-ФЗ «О порядке рассмотрения обращений граждан Российской Федерации», руководствуясь статьей 59 Устава Иркутской области,

П О С Т А Н О В Л Я Ю:

1. Утвердить Порядок организации работы с обращениями граждан в системе исполнительных органов государственной власти Иркутской области (прилагается).

2. Признать утратившим силу указ Губернатора Иркутской области от 30 марта 2015 года № 56-уг «Об утверждении Порядка организации работы с обращениями граждан в Правительстве Иркутской области и иных исполнительных органах государственной власти Иркутской области».

3. Настоящий указ вступает в силу через десять календарных дней после дня его официального опубликования.

С.Г. Левченко

УТВЕРЖДЕН
указом Губернатора Иркутской области
от 4 февраля 2016 года № 25-уг

ПОРЯДОК ОРГАНИЗАЦИИ РАБОТЫ С ОБРАЩЕНИЯМИ ГРАЖДАН В СИСТЕМЕ ИСПОЛНИТЕЛЬНЫХ ОРГАНОВ ГОСУДАРСТВЕННОЙ ВЛАСТИ ИРКУТСКОЙ ОБЛАСТИ

Глава 1. ОБЩИЕ ПОЛОЖЕНИЯ

1. Настоящий порядок организации работы с обращениями граждан в системе исполнительных органов государственной власти Иркутской области (далее – Порядок) определяет общие правила организации работы с обращениями граждан Российской Федерации, иностранных граждан и лиц без гражданства, за исключением случаев, установленных международным договором Российской Федерации, федеральным конституционным законом или федеральным законом (далее - обращения, граждане), в системе исполнительных органов государственной власти Иркутской области.

Порядок распространяется на правоотношения, связанные с организацией работы с обращениями объединений граждан, в том числе юридических лиц, в случае если указанные обращения соответствуют требованиям, предъявляемым статьей 4 Федерального закона от 2 мая 2006 года № 59-ФЗ «О порядке рассмотрения обращений граждан Российской Федерации».

2. Употребляемые в настоящем Порядке термины и понятия используются в значении, определенном Федеральным законом от 2 мая 2006 года № 59-ФЗ «О порядке рассмотрения обращений граждан Российской Федерации».

3. Организационное и документационное обеспечение организации работы с обращениями граждан, контроль за соблюдением установленного порядка рассмотрения обращений граждан, направленных в адрес Губернатора Иркутской области; первого заместителя Губернатора Иркутской области, первого заместителя Губернатора Иркутской области - Председателя Правительства Иркутской области, заместителей Губернатора Иркутской области, заместителей Председателя Правительства Иркутской области (далее – иные должностные лица в системе исполнительных органов государственной власти Иркутской области) осуществляются аппаратом Губернатора Иркутской области и Правительства Иркутской области.

Организационное и документационное обеспечение и контроль за соблюдением установленного порядка рассмотрения обращений граждан, направленных в адрес исполнительных органов государственной власти Иркутской области (далее – органы исполнительной власти) и их должностных лиц, структурных подразделений органов исполнительной власти и их должностных лиц, осуществляются соответствующими органами исполнительной власти, структурными подразделениями органов исполнительной власти.

Организация информационно-телекоммуникационного обеспечения работы с обращениями граждан, направленными в адрес Губернатора Иркутской области и иных должностных лиц в системе исполнительных органов государственной власти Иркутской области осуществляется областным государственным автономным учреждением «Информационно-технический центр Иркутской области».

Организация информационно-телекоммуникационного обеспечения работы с обращениями граждан, направленными в адрес органов исполнительной власти и их должностных лиц, структурных подразделений органов исполнительной власти и их должностных лиц, осуществляется соответствующими органами исполнительной власти, структурными подразделениями органов исполнительной власти.

4. Организация документооборота и правила делопроизводства при рассмотрении обращений граждан, в том числе вопросы регистрации, контроля за соблюдением установленного порядка рассмотрения обращений граждан и учета обращений граждан, подготовки и оформления запросов, ответов на обращения, их согласования, особенностей работы с обращениями в системе электронного документооборота, иные вопросы ведения делопроизводства по обращениям граждан, не предусмотренные настоящим Порядком, регулируются инструкцией по делопроизводству в Правительстве Иркутской области и иных органах исполнительной власти, утверждаемой Губернатором Иркутской области (далее - Инструкция).

Глава 2. ОБЩИЕ ПРАВИЛА РАССМОТРЕНИЯ ОБРАЩЕНИЙ

5. Обращения граждан в адрес Губернатора Иркутской области и иных должностных лиц в системе исполнительных органов государственной власти Иркутской области, органов исполнительной власти и их должностных лиц, структурных подразделений органов исполнительной власти и их должностных лиц направляются в любой форме: в письменной форме, в форме электронного документа, в устной форме.

6. Прием обращений граждан осуществляется уполномоченными должностными лицами органов исполнительной власти в соответствии с пунктом 3 настоящего Порядка.

7. Обращения граждан, направленные в адрес Губернатора Иркутской области и иных должностных лиц в системе исполнительных органов государственной власти Иркутской области принимаются:

1) в письменной форме по адресу: 664027, г. Иркутск, ул. Ленина, д. 1, в том числе с помощью факсимильной связи на телефоны с 9-00 до 13-00 и с 14-00 до 18-00: 8(3952)25-65-70, 24-04-06, 24-06-47, 24-05-63;

2) в форме электронного документа - через подраздел «Обращения граждан и юридических лиц /Создать обращение» раздела «Губернатор», подраздел «Обращения граждан и юридических лиц/Создать обращение» раздела «Правительство» официального портала Иркутской области в информационно-телекоммуникационной сети «Интернет» по адресу: http://portal.irkobl.ru;

3) в устной форме в рабочие дни с 9-00 до 13-00 и с 14-00 до 18-00 на телефон горячей линии Губернатора Иркутской области: 8-800-100-00-38 или 8(3952)200-750, а также по телефонам Сетевого справочного телефонного узла в соответствии с пунктом 12 настоящего Порядка;

4) в устной форме в ходе личного приема Губернатором Иркутской области и иными должностными лицами в системе исполнительных органов государственной власти Иркутской области;

5) лично в рабочие дни по адресу: 664027, г. Иркутск, ул. Ленина, д. 1, кабинеты 102, 103, 104, 105 - в порядке, установленном Инструкцией.

8. Обращения граждан, направленные в адрес органов исполнительной власти и их должностных лиц, структурных подразделений органов исполнительной власти и их должностных лиц, принимаются в порядке, устанавливаемом правовыми актами соответствующих органов исполнительной власти в соответствии с настоящим Порядком.

9. Обращения граждан регистрируются в течение трех календарных дней с момента их поступления.

Содержание устного обращения, поступившего в ходе личного приема граждан, заносится в карточку личного приема гражданина незамедлительно.

10. Срок рассмотрения обращения гражданина составляет тридцать календарных дней с даты регистрации обращения, за исключением обращений, указанных в пункте 11 настоящего Порядка. Установленный срок может быть продлен в порядке и по основаниям, предусмотренным законодательством, с обязательным уведомлением гражданина, направившего обращение.

11. Письменное обращение, поступившее в адрес Губернатора Иркутской области, первого заместителя Губернатора Иркутской области, первого заместителя Губернатора Иркутской области – Председателя Правительства Иркутской области и содержащее информацию о фактах возможных нарушений законодательства Российской Федерации в сфере миграции, рассматривается в течение двадцати календарных дней со дня регистрации письменного обращения. Установленный срок может быть продлен в порядке и по основаниям, предусмотренным законодательством, с обязательным уведомлением гражданина, направившего обращение.

12. При поступлении входящего телефонного звонка на телефон горячей линии Губернатора Иркутской области: 8-800-100-00-38 или 8(3952)200-750, а также по телефонам Сетевого справочного телефонного узла гражданину сообщается:

о том, что его звонок поступил на телефон горячей линии Губернатора Иркутской области или Сетевого справочного телефонного узла;

о праве гражданина, а также о порядке на подачу обращения в устной, письменной форме или в форме электронного документа на имя Губернатора Иркутской области и иных должностных лиц в системе исполнительных органов государственной власти Иркутской области;

о праве гражданина на подачу обращения в адрес органов исполнительной власти и их должностных лиц, структурных подразделений органов исполнительной власти и их должностных лиц, органов местного самоуправления, органов государственной власти, иных органов и организаций по вопросу, указанному гражданином и относящемуся к компетенции соответствующего органа (структурного подразделения), организации с указанием контактных данных указанного органа (адрес, телефон).

Кроме того, гражданину разъясняются положения статьи 11 Федерального закона от 2 мая 2006 года № 59-ФЗ «О порядке рассмотрения обращений граждан Российской Федерации».

Содержание обращения, предусмотренного настоящим пунктом, кратко формулируется и регистрируется в соответствии с положениями настоящего Порядка и Инструкции.

13. Гражданину в письменном виде, за исключением случаев, указанных в пункте 14 настоящего Порядка, направляется:

1) в течение пяти календарных дней со дня регистрации обращения:

уведомление о переадресации его обращения в территориальный орган федерального органа исполнительной власти, осуществляющего правоприменительные функции, функции по контролю, надзору и оказанию государственных услуг в сфере миграции в случае, если такое обращение содержит информацию о фактах возможных нарушений законодательства Российской Федерации в сфере миграции;

2) в течение семи календарных дней со дня регистрации обращения:

уведомление о переадресации его обращения в соответствующий орган государственной власти, иной государственный орган, орган местного самоуправления или соответствующему должностному лицу, в компетенцию которых входит решение поставленных в обращении вопросов;

разъяснение порядка обжалования судебного решения с приложением обращения, в котором обжалуется судебное решение;

сообщение о том, что текст обращения не поддается прочтению, в связи с чем ответ на него не дается и оно не подлежит направлению на рассмотрение в орган государственной власти, орган местного самоуправления или должностному лицу в соответствии с их компетенцией (в случае, если фамилия и адрес заявителя поддаются прочтению);

3) в течение тридцати календарных дней со дня регистрации обращения:

ответ по существу обращения, если иное не предусмотрено федеральным законодательством;

сообщение о недопустимости злоупотребления правом на обращение в случае, если в обращении содержатся нецензурные либо оскорбительные выражения, угрозы жизни, здоровью и имуществу должностного лица, а также членов его семьи;

уведомление о принятом решении о безосновательности очередного обращения и прекращении переписки с заявителем по вопросу, на который ему неоднократно давались письменные ответы по существу, при условиях, что в указанном обращении не приводятся новые доводы или обстоятельства и что данное обращение и ранее направленные обращения направлялись в один и тот же орган исполнительной власти или одному и тому же должностному лицу;

сообщение о невозможности дать ответ по существу поставленных в обращении вопросов в связи с недопустимостью разглашения сведений, составляющих государственную или иную охраняемую федеральным законом тайну.

14. Информация, указанная в пункте 13 настоящего Порядка, по обращению, поступившему от гражданина в форме электронного документа, направляется ему в форме электронного документа по адресу электронной почты, указанному в обращении, или в письменной форме по почтовому адресу, указанному в обращении.

15. Направление ответов гражданину осуществляется в сроки, установленные Инструкцией, после их подписания в соответствии с указанным им способом направления ответа:

1) в письменной форме по почтовому адресу;

2) в форме электронного документа по адресу электронной почты.

Глава 3. ЛИЧНЫЙ ПРИЕМ ГРАЖДАН

16. Личный прием граждан Губернатором Иркутской области осуществляется на основании заявления, содержащего вопросы для обсуждения и просьбу о личном приеме Губернатором Иркутской области, направляемого на имя Губернатора Иркутской области в письменной форме или в форме электронного документа.

Личный прием граждан иными должностными лицами в системе исполнительных органов государственной власти Иркутской области, руководителями органов исполнительной власти и их заместителями осуществляется согласно графикам личного приема граждан.

Отдельные категории граждан в случаях, предусмотренных законодательством Российской Федерации, пользуются правом на личный прием в первоочередном порядке.

Графики личного приема граждан иными должностными лицами в системе исполнительных органов государственной власти Иркутской области утверждаются руководителем аппарата Губернатора Иркутской области и Правительства Иркутской области в порядке, предусмотренном настоящим Порядком и Инструкцией.

Графики личного приема граждан руководителями органов исполнительной власти и их заместителями утверждаются руководителем соответствующего органа исполнительной власти в порядке, предусмотренном настоящим Порядком и Инструкцией.

Обеспечение личного приема граждан Губернатором Иркутской области и иными должностными лицами в системе исполнительных органов государственной власти Иркутской области осуществляется аппаратом Губернатора Иркутской области и Правительства Иркутской области в соответствии с настоящим Порядком и Инструкцией.

Обеспечение личного приема граждан руководителями органов исполнительной власти и их заместителями осуществляется уполномоченными должностными лицами органов исполнительной власти в порядке, устанавливаемом правовыми актами соответствующих органов исполнительной власти в соответствии с настоящим Порядком и Инструкцией.

17. Графики личного приема граждан иными должностными лицами в системе исполнительных органов государственной власти Иркутской области подготавливаются аппаратом Губернатора Иркутской области и Правительства Иркутской области в срок до первого рабочего дня каждого месяца, в котором иными должностными лицами в системе исполнительных органов государственной власти Иркутской области будет проводиться личный прием граждан.

Аппарат Губернатора Иркутской области и Правительства Иркутской области обеспечивает публикацию графиков личного приема граждан в общественно-политической газете «Областная», а также размещение на официальном портале Иркутской области в информационно-телекоммуникационной сети «Интернет» в подразделе «Обращения граждан и юридических лиц/Прием граждан» раздела «Губернатор», подразделе «Обращения граждан и юридических лиц/Прием граждан» раздела «Правительство» и на стендах в фойе здания по адресу: г. Иркутск, ул. Ленина, д. 1, до первого рабочего дня каждого месяца, в котором иными должностными лицами в системе исполнительных органов государственной власти Иркутской области будет проводиться личный прием граждан.

18. Графики личного приема граждан руководителями органов исполнительной власти и их заместителями подготавливаются уполномоченными должностными лицами соответствующих органов исполнительной власти.

Уполномоченными должностными лицами соответствующих органов исполнительной власти обеспечивается опубликование указанных графиков личного приема граждан в общественно-политической газете «Областная», их размещение на официальном сайте соответствующих органов исполнительной власти в информационно-телекоммуникационной сети «Интернет», на стендах в фойе здания по фактическому местонахождению соответствующих органов исполнительной власти, а также их направление в аппарат Губернатора Иркутской области и Правительства Иркутской области в срок до первого рабочего дня каждого месяца, в котором указанными должностными лицами будет проводиться личный прием граждан.

Аппарат Губернатора Иркутской области и Правительства Иркутской области обеспечивает размещение графиков личного приема руководителями органов исполнительной власти и их заместителями на официальном портале Иркутской области в информационно-телекоммуникационной сети «Интернет» в подразделе «Обращения граждан и юридических лиц/Прием граждан» раздела «Губернатор», подразделе «Обращения граждан и юридических лиц/Прием граждан» раздела «Правительство» и на стендах в фойе здания по адресу: г. Иркутск, ул. Ленина, д. 1 - до первого рабочего дня каждого месяца, в котором указанными должностными лицами будет проводиться личный прием граждан.

19. Запись граждан на личный прием к иным должностными лицами в системе исполнительных органов государственной власти Иркутской области осуществляется в соответствии с графиками личного приема граждан в первый рабочий день месяца, в котором будет проводиться личный прием граждан, в порядке очередности при личном обращении граждан по адресу: г. Иркутск, ул. Ленина, д. 1, кабинеты 103, 105, а также при устном обращении граждан по телефону горячей линии Губернатора Иркутской области 8-800-100-00-38 или 8(3952)200-750 с 9-00 до 13-00 и с 14-00 до 18-00 в соответствии с Инструкцией.

Запись граждан на личный прием к руководителям органов исполнительной власти и их заместителям производится уполномоченными должностными лицами соответствующих органов исполнительной власти по адресу их фактического местонахождения в порядке, устанавливаемом нормативными правовыми актами соответствующих органов исполнительной власти в соответствии с настоящим Порядком и Инструкцией.

20. Для осуществления записи на личный прием гражданином представляется следующая информация:

1) фамилия, имя, отчество (последнее - при наличии);

2) почтовый адрес, по которому может быть направлен ответ о результатах его личного приема;

3) контактный телефон (при наличии);

4) суть обращения гражданина.

Отдельными категориями граждан для реализации права, установленного законодательством, на личный прием в первоочередном порядке представляются сведения о документе, подтверждающем наличие у гражданина такого права.

21. Личный прием граждан иными должностными лицами в системе исполнительных органов государственной власти Иркутской области осуществляется в порядке записи в день, указанный в графиках личного приема граждан, с 15:00 по адресу: г. Иркутск, ул. Ленина, д. 1, кабинет 102, при предъявлении документа, удостоверяющего его личность.

Отдельными категориями граждан при реализации права, установленного законодательством, на личный прием в первоочередном порядке представляется документ, подтверждающий наличие у гражданина такого права.

Личный прием граждан руководителями органов исполнительной власти и их заместителями осуществляется по адресу фактического местонахождения соответствующего должностного лица органа исполнительной власти, осуществляющего личный прием граждан, и в день, указанный в графиках личного приема граждан, при предъявлении документа, удостоверяющего его личность, в порядке, устанавливаемом нормативным правовым актом соответствующего органа исполнительной власти и в соответствии с настоящим Порядком и Инструкцией.

22. В ходе личного приема граждан с письменного согласия гражданина и уведомления должностного лица, осуществляющего личный прием граждан, допускается фиксация личного приема граждан с помощью средств аудио-, видеозаписи в порядке, установленном Инструкцией.

23. В рамках проведения общероссийского дня приема граждан (далее - ОДПГ) аппаратом Губернатора Иркутской области и Правительства Иркутской области обеспечивается не менее чем за три месяца до дня его проведения формирование списка иных должностных лиц в системе исполнительных органов государственной власти Иркутской области и размещение указанного списка за две недели до проведения ОДПГ на информационном стенде в фойе здания по адресу: г. Иркутск, ул. Ленина, д. 1 - и на официальном портале Иркутской области в информационно-телекоммуникационной сети «Интернет» в подразделе «Обращения граждан и юридических лиц/Прием граждан» раздела «Губернатор», подразделе «Обращения граждан и юридических лиц/Прием граждан» раздела «Правительство».

Органами исполнительной власти в рамках проведения ОДПГ обеспечивается не менее чем за три месяца до дня его проведения формирование списков должностных лиц, которые будут проводить личный прием граждан в соответствующих органах исполнительной власти, и размещение указанного списка за две недели до проведения ОДПГ в информационно-телекоммуникационной сети «Интернет», на стендах в фойе здания соответствующих органов исполнительной власти, а также представление таких списков в аппарат Губернатора Иркутской области и Правительства Иркутской области.

24. Общественная приемная Губернатора Иркутской области по работе с обращениями граждан на территории муниципальных образований Иркутской области (далее - Общественная приемная) является коллегиальным координационным органом при Губернаторе Иркутской области по вопросам, связанным с рассмотрением обращений граждан, в целях обеспечения реализации права граждан на обращение в адрес Губернатора Иркутской области.

Организация работы Общественной приемной и координация личного приема граждан Губернатором Иркутской области и иными должностными лицами в системе исполнительных органов государственной власти Иркутской области в Общественной приемной осуществляется аппаратом Губернатора Иркутской области и Правительства Иркутской области в соответствии с положением об Общественной приемной, утверждаемым Губернатором Иркутской области, и Инструкцией.

Организация работы Общественной приемной и координация личного приема граждан руководителями органов исполнительной власти и их заместителями осуществляется уполномоченными должностными лицами соответствующих органов исполнительной власти в порядке, устанавливаемом положением об Общественной приемной, утверждаемым Губернатором Иркутской области, и Инструкцией.

Глава 4. ОТВЕТСТВЕННОСТЬ ЗА ОРГАНИЗАЦИЮ И КАЧЕСТВО РАССМОТРЕНИЯ ОБРАЩЕНИЙ

25. Персональную ответственность за качественное и своевременное рассмотрение обращений граждан в соответствии с законодательством несут руководители органов исполнительной власти, руководители структурных подразделений органов исполнительной власти.

26. Лица, замещающие государственные должности Иркутской области, государственные гражданские служащие Иркутской области, виновные в нарушении законодательства, связанного с рассмотрением обращений граждан, несут ответственность в соответствии с законодательством.

Заместитель Губернатора Иркутской области – руководитель аппарата Губернатора Иркутской области и Правительства Иркутской области
Д.В. Чернышов

МИНИСТЕРСТВО ПО РЕГУЛИРОВАНИЮ КОНТРАКТНОЙ СИСТЕМЫ В СФЕРЕ ЗАКУПОК ИРКУТСКОЙ ОБЛАСТИ

П Р И К А З

10.12.2015 **№ 26-мпр**

Иркутск

О мерах по реализации отдельных положений Федерального закона от 25 декабря 2008 года № 273-ФЗ «О противодействии коррупции» в министерстве по регулированию контрактной системы в сфере закупок Иркутской области

В соответствии с Федеральным законом от 27 июля 2004 года № 79-ФЗ «О государственной гражданской службе Российской Федерации», Федеральным законом от 25 декабря 2008 года № 273-ФЗ «О противодействии коррупции», Указом Президента Российской Федерации от 21 июля 2010 года № 925 «О мерах по реализации отдельных положений Федерального закона «О противодействии коррупции», Указом Губернатора Иркутской области от 16 сентября 2010 года № 282-уг «О мерах по реализации отдельных положений Федерального закона «О противодействии коррупции», Указом Губернатора Иркутской области от 26 декабря 2013 года № 491-уг «О перечне должностей государственной гражданской службы Иркутской области», руководствуясь Положением о министерстве по регулированию контрактной системы в сфере закупок Иркутской области (далее – министерство), утвержденным постановлением Правительства Иркутской области от 12 августа 2013 года № 301-пп, приказываю:

1. Утвердить прилагаемый Перечень должностей государственной гражданской службы Иркутской области в министерстве, замещение которых связано с коррупционными рисками и при замещении которых государственные гражданские служащие Иркутской области обязаны представлять сведения о своих доходах, об имуществе и обязательствах имущественного характера, а также сведения о доходах, об имуществе и обязательствах имущественного характера своих супруги (супруга) и несовершеннолетних детей (далее - Перечень).

1.1. Установить, что граждане Российской Федерации, претендующие на замещение должностей государственной гражданской службы Иркутской области в министерстве, обязаны представлять представителю нанимателя сведения о своих доходах, об имуществе и обязательствах имущественного характера, а также о доходах, об имуществе и обязательствах имущественного характера своих супруги (супруга) и несовершеннолетних детей.

2. Установить, что сведения о своих расходах, а также о расходах своих супруги (супруга) и несовершеннолетних детей по каждой сделке по приобретению земельного участка, другого объекта недвижимости, транспортного средства, ценных бумаг, акций (долей участия, паев в уставных (складочных) капиталах организаций), если сумма сделки превышает общий доход государственного гражданского служащего Иркутской области и его супруги (супруга) за три последних года, предшествующих совершению сделки, и об источниках получения средств за счет которых совершена сделка, представляют государственные гражданские служащие Иркутской области, замещающие должности государственной гражданской службы Иркутской области в министерстве, замещение которых влечет за собой обязанность представлять сведения о доходах, об имуществе и обязательствах имущественного характера своих супруги (супруга) и несовершеннолетних детей.

3. Установить, что гражданин Российской Федерации, замещавший должность государственной гражданской службы Иркутской области в министерстве, включенную в Перечень, в течение двух лет после увольнения с государственной гражданской службы Иркутской области:

а) имеет право замещать на условиях трудового договора должности в организации и (или) выполнять в данной организации работы (оказывать данной организации услуги) в течение месяца стоимостью более ста тысяч рублей на условиях гражданско-правового договора (гражданско-правовых договоров), если отдельные функции государственного управления данной организацией входили в должностные (служебные) обязанности государственного гражданского служащего Иркутской области, с согласия комиссии по соблюдению требований к служебному поведению государственных гражданских служащих министерства и урегулированию конфликта интересов, которое дается в порядке, установленном Положением о комиссии по соблюдению требований к служебному поведению государственных гражданских служащих министерства и урегулированию конфликта интересов;

б) обязан при заключении трудовых договоров и (или) гражданско-правовых договоров в случае, предусмотренном подпунктом «а» настоящего пункта, сообщать работодателю сведения о последнем месте государственной гражданской службы Иркутской области с соблюдением законодательства Российской Федерации о государственной тайне.

4. Признать утратившим силу распоряжение министерства от 20 янва-ря 2014 года № 16-мр-од «Об утверждении перечня должностей государственной гражданской службы Иркутской области, при замещении которых государственные гражданские служащие Иркутской области обязаны предоставлять сведения о своих доходах, об имуществе и обязательствах имущественного характера, а также сведения о доходах, об имуществе и обязательствах имущественного характера своих супруги (супруга) и несовершеннолетних детей».

5. Начальнику отдела государственной гражданской службы, кадров и делопроизводства (Е.А. Серебреникова) настоящий приказ довести до сведения государственных гражданских служащих министерства.

6. Контроль за исполнением приказа оставляю за собой.

Министр по регулированию контрактной системы в сфере закупок Иркутской области
М.Е. Авдеев

УТВЕРЖДЕН
приказом министерства по регулированию контрактной системы в сфере закупок Иркутской области от 10.12.2015 № 26-мпр

Перечень должностей государственной гражданской службы Иркутской области в министерстве по регулированию контрактной системы в сфере закупок Иркутской области, замещение которых связано с коррупционными рисками и при замещении которых государственные гражданские служащие Иркутской области обязаны представлять сведения о своих доходах, об имуществе и обязательствах имущественного характера, а также сведения о доходах, об имуществе и обязательствах имущественного характера своих супруги (супруга) и несовершеннолетних детей

Наименование структурного подразделения министерства	Наименование должности
	Заместитель министра
Отдел развития конкуренции и обеспечения общественного контроля в сфере закупок министерства	Начальник отдела; Заместитель начальника отдела; Советник отдела; Главный специалист – эксперт отдела.
Юридический отдел министерства	Начальник отдела; Заместитель начальника отдела; Консультант отдела; Главный специалист – эксперт отдела.
Отдел государственной гражданской службы, кадров и делопроизводства министерства	Начальник отдела; Заместитель начальника отдела; Консультант отдела; Главный специалист – эксперт отдела.
Отдел финансового и материально – технического обеспечения министерства	Начальник отдела – главный бухгалтер; Заместитель начальника отдела – главного бухгалтера; Главный специалист – эксперт отдела.
Отдел методологического обеспечения министерства	Начальник отдела; Заместитель начальника отдела; Советник отдела.
Отдел проведения конкурентных процедур министерства	Начальник отдела; Заместитель начальника отдела; Советник отдела; Консультант отдела; Главный специалист – эксперт отдела.
Отдел программно – аналитического сопровождения и мониторинга министерства	Начальник отдела; Заместитель начальника отдела; Советник отдела; Консультант отдела.

МИНИСТЕРСТВО СЕЛЬСКОГО ХОЗЯЙСТВА ИРКУТСКОЙ ОБЛАСТИ

П Р И К А З

21 декабря 2015 года **№ 137-мпр**

Иркутск

О внесении изменений в приказ министерства сельского хозяйства Иркутской области от 15 апреля 2013 года № 24-мпр

В целях реализации постановления Правительства Иркутской области от 18 марта 2013 года № 83-пп «Об утверждении Положения о предоставлении субсидий в целях возмещения части затрат в связи с производством и (или) переработкой (в том числе на арендованных основных средствах) сельскохозяйственной продукции, выполнением работ и оказанием услуг в области сельского хозяйства на уплату процентов по кредитам, полученным в российских кредитных организациях, и займам, полученным в сельскохозяйственных кредитных потребительских кооперативах», руководствуясь статьей 21 Устава Иркутской области,

П Р И К А З Ы В А Ю:

1. Внести в расчет размера субсидии из федерального бюджета в целях возмещения части затрат на уплату процентов за 2015 год по кредиту (займу), полученному заемщиком на срок до 1 года, утвержденный приказом министерства сельского хозяйства Иркутской области от 15 апреля 2013 года № 24-мпр «О реализации Положения о предоставлении субсидий в целях возмещения части затрат в связи с производством и (или) переработкой (в том числе на арендованных основных средствах) сельскохозяйственной продукции, выполнением работ и оказанием услуг в области сельского хозяйства на уплату процентов по кредитам, полученным в российских кредитных организациях, и займам, полученным в сельскохозяйственных кредитных потребительских кооперативах, утвержденного постановлением Правительства Иркутской области от 18 марта 2013 года № 83-пп», изменение, изложив пункт 5 в следующей редакции:

«Ставка субсидирования - _____% годовых.».

2. Действие настоящего приказа распространяется на правоотношения, возникшие с 1 августа 2015 года.

3. Настоящий приказ подлежит официальному опубликованию.

Министр сельского хозяйства Иркутской области
И.П. Сумароков

ИНФОРМАЦИОННОЕ СООБЩЕНИЕ

Территориальное управление Федерального агентства по управлению государственным имуществом в Иркутской области сообщает о проведении аукционов по продаже заложенного арестованного имущества:

03 марта 2016 г. в 10 часов местного времени:

Лот № 1 – квартира общей площадью 61,2 кв.м по адресу: Иркутская обл., г. Братск, ж.р. Центральный, ул. Крупской, д. 10, кв. 120. Правообладатели: Чефранова Ю.Ф., Чефранов А.В. Обременение: арест, ипотека. Начальная цена 1 446 700 рублей.

Лот № 2 – квартира общей площадью 72 кв.м по адресу: Иркутская обл., Ольхонский р-н, п. Хужир, ул. Обручева, д. 1, кв. 2. Правообладатель: Игумнова В.В. Обременение: арест, ипотека. Начальная цена 1 538 500 рублей.

Лот № 3 – квартира общей площадью 55,5 кв.м по адресу: Иркутская обл., г. Вихоревка, ул. Горького, д. 3, кв. 39. Правообладатели: Степанова К.Ю., Степанов А.А. Обременение: арест, ипотека. Начальная цена 637 500 рублей.

Лот № 4 – одноэтажный гаражный бокс общей площадью 26,2 кв.м с подвалом по адресу: г. Иркутск, ул. Безбокова 38А, гаражный кооператив № 202, гаражный бокс № 30. Правообладатель: Игумнова В.В. Обременение: арест, ипотека. Начальная цена 340 000 рублей

Задаток в размере 5% от начальной цены лота должен поступить на счет Территориального управления Росимущества в Иркутской области одним платежом до 25 февраля 2016 г. включительно. Окончательный срок приема заявок: 25 февраля 2016 г. 16.00.

10 марта 2016 г. в 10 часов местного времени:

Лот № 16 – квартира общей площадью 66,8 кв.м по адресу: г. Иркутск, б. Рябикова, д. 22А, кв. 367. Правообладатель: Учаев И.С. Обременение: арест, ипотека. Начальная цена 2 841 000 рублей.

Лот № 17 – квартира общей площадью 46 кв.м по адресу: Иркутская обл., г. Братск, ж.р. Центральный, ул. Комсомольская, д. 30, кв. 15. Правообладатель: Василевская Н.В. Обременение: арест, ипотека. Начальная цена 1 169 000 рублей.

Лот № 18 – жилой дом общей площадью 58,8 кв.м с земельным участком общей площадью 1 216 кв.м, категория земель: земли населенных пунктов, для индивидуального жилищного строительства, по адресу: Иркутская обл., Шелеховский р-н, п. Большой Луг, ул. Комсомольская, 27. Правообладатель: Бушина С.А. Обременение: арест, ипотека. Начальная цена 1 000 000 рублей.

Задаток в размере 5% от начальной цены лота должен поступить на счет Территориального управления Росимущества в Иркутской области одним платежом до 03 марта 2016 г. включительно. Окончательный срок приема заявок: 03 марта 2016 г. 16.00.

22 марта 2016 г. в 10 часов местного времени:

Лот № 1 – автотранспортное средство LIFAN 214813, легковой, 2011 г.в., цвет – золотистый, VIN X9W214813B0011243, № двигателя 110201675. Правообладатель: Пшебетковская Д.А. Обременение: арест, залог. Начальная цена 359 550 рублей.

Лот № 2 – автотранспортное средство BMW X6, легковой, 2009 г.в., цвет – белый, VIN WBAFG410X0L347021, № двигателя 04847240. Правообладатель: Шестаков А.Н. Обременение: арест, залог. Начальная цена 1 516 910 рублей.

Лот № 3 – автотранспортное средство УАЗ 31512, грузо-пассажирский, 1997 г.в., цвет – серо-голубой, VIN XTT315120V0018157, модель, № двигателя 417800 V0404679. Правообладатель: Прохоров В.В. Обременение: арест, залог. Начальная цена 51 000 рублей.

Лот № 4 – автотранспортное средство KIA TD (CERATO FORTE), легковой, 2012 г.в., цвет – бежевый, VIN XWEFU411BD0002150, № двигателя CH259213. Правообладатель: Домашевский И.П. Обременение: арест, залог. Начальная цена 396 950 рублей.

Лот № 5 – автотранспортное средство SSANG YONG ACTYON SPORTS, 2008 г.в., цвет – серый, VIN KPACA4AB18P033901. Правообладатель: Яроменко И.Н. Обременение: арест, залог. Начальная цена 300 000 рублей.

Лот № 6 – автотранспортное средство TOYOTA VITZ, легковой, 2009 г.в., цвет – черный, № двигателя 0932097, № кузова KSP90-5161865. Правообладатель: Шевцова Е.В. Обременение: арест, залог. Начальная цена 140 00 рублей.

Задаток в размере 5% от начальной цены лота должен поступить на счет Территориального управления Росимущества в Иркутской области одним платежом до 17 марта 2016 г. включительно. Окончательный срок приема заявок: 17 марта 2016 г. 16.00.

Территориальное управление Федерального агентства по управлению государственным имуществом в Иркутской области сообщает о проведении аукционов по продаже арестованного имущества:

22 марта 2016 г. в 10 часов местного времени:

Лот № 7 – автотранспортное средство FUSO CANTER, грузовой фургон, 2011 г.в., цвет – белый, VIN XU547013AB0000357. Правообладатель: Ботыров З.Б. Обременение: арест. Начальная цена 792 000 рублей.

Лот № 8 – автотранспортное средство КАМАЗ 54115-15, 2007 г.в., цвет – оранжевый, VIN XTC54115R7229826, № двигателя 72403860. Правообладатель: ООО «Братская буровая компания». Обременение: арест. Начальная цена 504 377 рублей.

Задаток в размере 50% от начальной цены лота должен поступить на счет Территориального управления Росимущества в Иркутской области одним платежом до 17 марта 2016 г. включительно. Окончательный срок приема заявок: 17 марта 2016 г. 16.00.

Аукционы проводятся открытыми как по составу участников, так и по форме подачи предложений. Аукцион состоится при наличии не менее 2 участников. Аукцион начинается с объявления начальной цены имущества, каждая последующая цена увеличивается на шаг аукциона, который остается неизменным на весь период аукциона. Участники заявляют о готовности купить имущество по заявленной цене поднятием карточки. При отсутствии предложений на повышение цены имущества, аукционист троекратно повторяет предложенную цену. Если после троекратного объявления заявленной цены ни один из участников не поднял карточку с предложением заявленной цены, аукцион завершается. Победителем аукциона признается участник, предложивший наиболее высокую цену за объект продажи, и названный аукционистом последним. Шаг аукциона устанавливается не более 5% от начальной цены каждого лота.

В день проведения торгов с Победителем подписывается Протокол о результатах торгов.

Для участия в аукционе необходимо подать заявку и внести задаток путем перечисления денежных средств по следующим реквизитам: Получатель: УФК по Иркутской области (ТУ Росимущества в Иркутской области, л/с 05341А53640) Отделение Иркутск г. Иркутск ИНН/КПП 3808214087/380801001 р/счет 40302810200001000001, БИК 042520001. К заявке прилагается следующий пакет документов: платежный документ, подтверждающий перечисление задатка, на основании заключенного с Территориальным управлением Росимущества в Иркутской области договора о задатке; нотариально заверенные копии учредительных документов и копия свидетельства о регистрации, бухгалтерский баланс на последнюю отчетную дату, протокол о назначении исполнительного органа, решение уполномоченного органа об участии в торгах (для юридических лиц); копия паспорта (для физических лиц); доверенность на лицо, уполномоченное действовать от имени заявителя при подаче заявки на участие в торгах представителем заявителя; опись документов (в двух экземплярах); иные необходимые документы. Договор о задатке заключается до момента перечисления Претендентом задатка.

Договор купли-продажи имущества заключается с победителем торгов не ранее чем через десять дней со дня подписания протокола о результатах торгов. В случае, если арестованное недвижимое имущество является предметом залога, договор купли-продажи заключается в течение 5 дней с момента внесения покупной цены победителем торгов. Право собственности на объект продажи возникает у покупателя в соответствии с действующим законодательством РФ. Оформление права собственности осуществляется покупателем самостоятельно и за свой счет.

Аукционы проводятся в указанный в информационном сообщении день и час по адресу: г. Иркутск, ул. Российская, 17, каб. 429.

Ознакомиться с правоустанавливающими и иными документами на реализуемое имущество, образцами договора о задатке, протокола о результатах торгов, порядком проведения торгов, проектом договора купли-продажи имущества и подать заявку на участие в торгах можно по адресу организатора аукциона: г. Иркутск, ул. Российская, 17, кабинет 407, в рабочие дни с 09.00 до 13.00 и с 14.00 до 16.00.

Телефоны для справок: 8(3952) 33-54-74, 33-54-88.

ИНФОРМАЦИОННОЕ СООБЩЕНИЕ

Организатор торгов – ООО «Торгпроф» (ОГРН1103850011715, ИНН 3810315580, почт. адрес: 664002 г. Иркутск, ул. Марии Ульяновой, д. 25А) сообщает о том, что **29.03.16** г. в 10**.00 (время г. Москва),** проводятся открытые торги на Электронной Торговой Площадке «Региональная торговая площадка», по адресу в сети интернет: www.regtorg.com, в форме аукциона с открытой формой предложения цены по продаже имущества ОАО «Ангарское управление строительства» (ОАО «АУС»,конкурсное производство, ИНН 3801010824/ОГРН 1023800516190, 665835 Иркутская область, г. Ангарск, м-н 7А, д.35, конкурсный управляющий Галандин Сергей Анатольевич - ИНН 381100209800, СНИЛС 038-301-196-28, членство Ассоциация «РСОПАУ» - ИНН7701317591, ОГРН1027701018730, номер в реестре 001-6, г. Москва, Кутузовский проспект, д.36, стр.23, утвер. Решением АС Иркутской области от 15.05.2015 г. по делу № А19-14152/2014) **14 Лотами** – начальная цена продажи указана напротив каждого лота в руб.:

Лот 43. Холодильный шкаф ШХ1,2,год приобретения 1992, инвентарный № 1048, Катер»Амур»РИР5094,год приобретения 1999,инв. № 1218, Катер, год приобр.1973,инв.№ 1259,Секция «Спектр»,год приобр.1999, инв. № 1270,Электростанции передвижные, год приобр.1990, инв. № 1321,Кинозал (пристройка к эллингу),год приобр.1980, инв. № 1345, Плав-дача, год приобр.1991,инв.№ 1350, Плав-дача, год приобр.1991,инв. № 1351,Печь-каменка с пультом, год приобр.1998, инв.№ 1353,Кинобудка, год приобр.1972, инв.№ 3191,Жилая комната «Филипп», год приобр.1994, инв.№ 4022. Спальня «Филипп», год приобр.1994, инв.№ 4023, Дизельная установка, год приобр.1994, инв.№ 4030, руб.Радиостанция «Ангара РБ1», год приобретения 1991, инвентарный № 4035,. Радиостанция «Ангара РБ1», год приобретения 1992, инвентарный № 4036.Локатор «Печора», год приобретения 1990, инвентарный № 4037, Лодка «Мастер-400», год приобретения 1995, инвентарный № 4044, Лодка «Мастер-400» 01-10 ИР, год приобретения 1996, инвентарный № 4062, Лодка «Мастер-400» 01-11 ИР, год приобретения 1996, инвентарный № 4063. Лодка «Мастер-400 «01-12 ИР, год приобретения 1996, инвентарный № 4064. Лодка «Мастер-400 «01-13 ИР, год приобретения 1996, инвентарный № 4065. Лодка «Мастер-400» 01-14 ИР, год приобретения 1996, инвентарный № 4066, Лодка «Мастер-400» 01-15 ИР, год приобретения 1996, инвентарный № 4067. Лодка «Мастер-400» 01-16 ИР, год приобретения 1996, инвентарный № 4068.Лодка «Мастер-400» 01-02 ИР, год приобретения 1996, инвентарный № 4069. Лодка «Мастер-400» 01-03 ИР, год приобретения 1996, инвентарный № 4070. Лодка «Мастер-400» 01-04 ИР, год приобретения 1996, инвентарный № 4071. Лодка «Мастер-400» 01-05 ИР, год приобретения 1996, инвентарный № 4072. Лодка «Мастер-400» 01-06 ИР, год приобретения 1996, инвентарный № 4073. Лодка «Мастер-400» 01-07 ИР, год приобретения 1996, инвентарный № 4074. Лодка «Мастер-400» 01-08 ИР, год приобретения 1996, инвентарный № 4075. Лодка «Мастер-400» 01-09 ИР, год приобретения 1996, инвентарный № 4076. Лодка «Мастер-400», год приобретения 1996, инвентарный № 4077. Лодка «Мастер-400», год приобретения 1996, инвентарный № 4078. Лодка «Мастер-400», год приобретения 1996, инвентарный № 4079. Лодка «Мастер-400», год приобретения 1996, инвентарный № 4080. Лодка «Мастер-400», год приобретения 1996, инвентарный № 4081. Лодка «Мастер-400», год приобретения 1996, инвентарный № 4082. Лодка «Мастер-400», год приобретения 1996, инвентарный № 4083. Лодка «Мастер-400», год приобретения 1996, инвентарный № 4084. Лодка «Мастер-400», год приобретения 1996, инвентарный № 4085,. Лодка «Мастер-400», год приобретения 1996, инвентарный № 4086,. Лодка «Мастер-400», год приобретения 1996, инвентарный № 4087. Лодка «Мастер-400», год приобретения 1996, инвентарный № 4088. Лодка «Мастер-400», год приобретения 1996, инвентарный № 4089. Муз.центр «Sharp-7000@, год приобретения 2001, инвентарный № 5000. МПА-215 2-полосн.акуст.систем, год приобретения 2001, инвентарный № 5001. МПА-215 2-полосн.акуст.систем, год приобретения 2001, инвентарный № 5002. D-900 усилитель мощн.стерео, год приобретения 2001, инвентарный № 5003. Плот спасательный, год приобретения 2003, инвентарный № 5004. Насос глубинный, год приобретения 2003, инвентарный № 5005. Снегоход Буран СБ-640М, год приобретения 2004, инвентарный № 5014. Снегоход Тайга, год приобретения 2004, инвентарный № 5015. Прицеп к снегоходу ПГЗ-200, год приобретения 2004, инвентарный № 5016. Станция Grundfos MQ 3-35, год приобретения 2005, инвентарный № 5022. Кассовый аппарат «Орион-100к», год приобретения 2006, инвентарный № 5026. Насос погружной ЭВЦ 8-40-60, год приобретения 2007, инвентарный № 5027. Плот-катамаран, год приобретения 2006, инвентарный № 5028. Плот-катамаран, год приобретения 2006, инвентарный № 5029. Плот-катамаран, год приобретения 2006, инвентарный № 5030. Плот-катамаран, год приобретения 2006, инвентарный № 5031.Диван «Полина-3» (сер.), год приобретения 2007, инвентарный № 5032. Кровать 2-спальн.с матр.(сер.) , год приобретения 2007, инвентарный № 5033. Шкаф многоцелевой (сер.), год приобретения 2007, инвентарный № 5034. Мясорубка МИМ-600, год приобретения 2008, инвентарный № 5044. Шкаф пекарский ШПЭСМ-3-02, год приобретения 2008, инвентарный № 19662. Свето-импульсн.отмашка СИО -, год приобретения 2008, инвентарный № 19719, Электростанция АД-10, год приобретения 2002, инвентарный № 19728. Шкаф жарочный ШЖ-3у, год приобретения 2011, инвентарный № 19814, Дизтопливо 200л, самоспасатель фильтрующий УФМС 5шт., канат шварт.30ММ 50 п.м, счётчик СА4У-И-67 1шт., бензокосилка 1шт.,водонагреватель 1шт., гидрофор к теп-ду КРИСТАЛЛ СИЗ 1 шт., самоспасатель УФМС «ШАНС» 5шт., мотороллер Муравей 1шт.,вал сантехнический 12ММ 16М 1 шт.,огнетушители 26шт., рукав пожарный 10 шт., баллон пропановый 5шт.,баллон пропановый 2шт.,баллон кислородный 1шт., баллон ацетиленовый 1шт.,аккумулятор словения 1шт.,аккумулятор словения 1 шт., раструб к ОУ 20шт., насос водоотливной 5 шт.,пож.счит-ящик 4шт., шкаф 1.5 12шт., жилет спасательный 9шт., пропан 21кг, порошок стир 2шт., калькулятор CITIZEN 10РАЗР 1шт., радиатор масл.1/5квт 7шт., проволока 1.2ММ 34 кг, пропан 21 кг, плита газов.2-ух комфор. 1шт, куртка поварская 10шт., утюг Binatone 1600Вт 1шт., чайник 5 шт., электрочайник Binatone CEJ1742 3шт., автоколонки / СОНИ 1шт., бинокль 20*60*2950 1 шт., барометр с термометром 1 шт., автомагнитола/СОНИ 1шт. Ножи МИМ к мясорубке 5шт., ножи МИМ к мясорубке 10шт., обогреватель Делта 1шт., холодильник БИРЮСА 8шт., одеяло п/ш 89шт., зеркала 34шт., занавески 1.5*1.0 15шт., огнетушитель порошк.ОП-1Б 7шт., халат бязь 10шт., халат черный 5шт., табурет 100шт., вешалки дерев. 29шт. , тумбочка 16шт., тумбочка 14шт., решетки для лодок 24шт., столы для кухни 23шт., стол с 2 лавками 1шт., велосипеды 5шт., мяч 6шт., мяч 6шт., мяч 4шт., набор для бадминтона 6шт., дартс 1шт., дартс 2шт.,лото 2шт., насос 05 1шт., самокат 2шт., самокат 4шт., коврик турист 2шт., набор шаров для бильярда 1шт., кий 2шт.,спасательные жилеты 3шт., спасательные жилеты 20шт., мангал 6шт., мусорка круглая 25шт., нарды 1шт., кастрюля алюмин. 4,5л. 9шт., кастрюля алюмин. 6л. 7шт., кастрюля алюмин. 6л. 4шт., скейтборд 2шт., мяч баскетбольный 2шт., стол раздаточный 1шт., чайник 7л, 2шт., сковорода алюмин. 3шт., эл. чайник 1.7л. 8шт., стол с лавками 1шт., простынь «традиция» 159шт., пододеяльник «традиция. 173шт., наволочка «традиция» 350шт, стакан, 25шт., стакан, 36шт., коврик резиновый 20шт., мешки для мусора 24шт., полотенце кух. Трехгорка 270 шт., полотенце махров. 67шт. , полотенце махров 90шт., радиатор масляный 6шт. ,вентилятор 2шт., вентилятор POLARIS PSF 40F 1шт., холодильник Саратов 8шт., телевизор «Вестел»5шт., СИЗ самоспасатель УФМС «ШАНС»3шт., хлеборезка МХР-200 1шт., сетка волейбольная 2шт., сетка д/больш.тениса 1шт., мяч футбольный 2шт., мяч баскетбольный 2шт., велосипед RAPTOR 102 FORVARD 3шт., велосипед RAPTOR 102 FORVARD 2шт., велосипед RAPTOR 102 FORVARD 2шт., коврик ППЭ НР 2008 1800Х600ММ 5шт., набор Joerex 2 бадм.ракетки 3шт., дротики 10шт., велосипед Pilot-310 2шт., ложка столов 24шт. , таз пластмассовый 10шт., кастрюля 8л 5шт. , одеяло 1.5 моршанск 100шт., одеяло 1.5 моршанск, 39шт., подушка инт, 100шт., пододеяльник 40шт,. Матрац 1.5 СП 50шт., динамометр кистевой ДК-25 1шт., спирометр нагрузочный 1шт., роторасширитель 1шт., весло лодочное 10шт., фляга 1шт., халаты 5шт., халат белый 5шт., спасательный жилет Мастер 105кг 20шт., спасательный жилет Мастер 35кг 5шт., фартук рез. 5шт., спасат. конец Александрова 8шт., кровать метал. п-образная 13шт., покрывало фантазия 135шт., комплект мебели (диван, кресло) 1шт., стол разделочный с бортом 1шт., огнетушитель 6шт., огнетушитель ОУ-1 4шт., огнетушитель ОУ-2 2шт., огнетушитель ОУ-2 5шт., раструб ОУ 9шт., тарелка глубокая 22шт., тарелка мелкая 30шт., вилка 69шт., стакан гран 130шт., клеенка 20м, доска раздел. 700*300 6шт., поднос алюминевый70шт., ведро оцинк. 9л 14шт., таз оцинк. 4шт., бак эмалированный с краном 23л 4шт., черенок к лопате 10шт., топор 5шт., утюг 2шт., часы 1шт. **Начальная цена лота 206810 руб**.

Сведения об имуществе, его характеристиках и составе содержатся в отчете об оценке № 14-12/15д от 09.12.2015г, опубликованном на сайте ЕФРСБ – www.bankrot.fedresurs.ru в сообщении № 870292 от 22.12.2015 г.

Лот 43. Холодильный шкаф ШХ1,2,год приобретения 1992, инвентарный № 1048, Катер»Амур»РИР5094,год приобретения 1999,инв. № 1218, Катер, год приобр.1973,инв.№ 1259,Секция «Спектр»,год приобр.1999, инв. № 1270,Электростанции передвижные, год приобр.1990, инв. № 1321,Кинозал (пристройка к эллингу),год приобр.1980, инв. № 1345, Плав-дача, год приобр.1991,инв.№ 1350, Плав-дача, год приобр.1991,инв. № 1351,Печь-каменка с пультом, год приобр.1998, инв.№ 1353,Кинобудка, год приобр.1972, инв.№ 3191,Жилая комната «Филипп», год приобр.1994, инв.№ 4022. Спальня «Филипп», год приобр.1994, инв.№ 4023, Дизельная установка, год приобр.1994, инв.№ 4030, руб.Радиостанция «Ангара РБ1», год приобретения 1991, инвентарный № 4035,. Радиостанция «Ангара РБ1», год приобретения 1992, инвентарный № 4036.Локатор «Печора», год приобретения 1990, инвентарный № 4037, Лодка «Мастер-400», год приобретения 1995, инвентарный № 4044, Лодка «Мастер-400» 01-10 ИР, год приобретения 1996, инвентарный № 4062, Лодка «Мастер-400» 01-11 ИР, год приобретения 1996, инвентарный № 4063. Лодка «Мастер-400 «01-12 ИР, год приобретения 1996, инвентарный № 4064. Лодка «Мастер-400 «01-13 ИР, год приобретения 1996, инвентарный № 4065. Лодка «Мастер-400» 01-14 ИР, год приобретения 1996, инвентарный № 4066, Лодка «Мастер-400» 01-15 ИР, год приобретения 1996, инвентарный № 4067. Лодка «Мастер-400» 01-16 ИР, год приобретения 1996, инвентарный № 4068.Лодка «Мастер-400» 01-02 ИР, год приобретения 1996, инвентарный № 4069. Лодка «Мастер-400» 01-03 ИР, год приобретения 1996, инвентарный № 4070. Лодка «Мастер-400» 01-04 ИР, год приобретения 1996, инвентарный № 4071. Лодка «Мастер-400» 01-05 ИР, год приобретения 1996, инвентарный № 4072. Лодка «Мастер-400» 01-06 ИР, год приобретения 1996, инвентарный № 4073. Лодка «Мастер-400» 01-07 ИР, год приобретения 1996, инвентарный № 4074. Лодка «Мастер-400» 01-08 ИР, год приобретения 1996, инвентарный № 4075. Лодка «Мастер-400» 01-09 ИР, год приобретения 1996, инвентарный № 4076. Лодка «Мастер-400», год приобретения 1996, инвентарный № 4077. Лодка «Мастер-400», год приобретения 1996, инвентарный № 4078. Лодка «Мастер-400», год приобретения 1996, инвентарный № 4079. Лодка «Мастер-400», год приобретения 1996, инвентарный № 4080. Лодка «Мастер-400», год приобретения 1996, инвентарный № 4081. Лодка «Мастер-400», год приобретения 1996, инвентарный № 4082. Лодка «Мастер-400», год приобретения 1996, инвентарный № 4083. Лодка «Мастер-400», год приобретения 1996, инвентарный № 4084. Лодка «Мастер-400», год приобретения 1996, инвентарный № 4085,. Лодка «Мастер-400», год приобретения 1996, инвентарный № 4086,. Лодка «Мастер-400», год приобретения 1996, инвентарный № 4087. Лодка «Мастер-400», год приобретения 1996, инвентарный № 4088. Лодка «Мастер-400», год приобретения 1996, инвентарный № 4089. Муз.центр «Sharp-7000@, год приобретения 2001, инвентарный № 5000. МПА-215 2-полосн.акуст.систем, год приобретения 2001, инвентарный № 5001. МПА-215 2-полосн.акуст.систем, год приобретения 2001, инвентарный № 5002. D-900 усилитель мощн.стерео, год приобретения 2001, инвентарный № 5003. Плот спасательный, год приобретения 2003, инвентарный № 5004. Насос глубинный, год приобретения 2003, инвентарный № 5005. Снегоход Буран СБ-640М, год приобретения 2004, инвентарный № 5014. Снегоход Тайга, год приобретения 2004, инвентарный № 5015. Прицеп к снегоходу ПГЗ-200, год приобретения 2004, инвентарный № 5016. Станция Grundfos MQ 3-35, год приобретения 2005, инвентарный № 5022. Кассовый аппарат «Орион-100к», год приобретения 2006, инвентарный № 5026. Насос погружной ЭВЦ 8-40-60, год приобретения 2007, инвентарный № 5027. Плот-катамаран, год приобретения 2006, инвентарный № 5028. Плот-катамаран, год приобретения 2006, инвентарный № 5029. Плот-катамаран, год приобретения 2006, инвентарный № 5030. Плот-катамаран, год приобретения 2006, инвентарный № 5031.Диван «Полина-3» (сер.), год приобретения 2007, инвентарный № 5032. Кровать 2-спальн.с матр.(сер.) , год приобретения 2007, инвентарный № 5033. Шкаф многоцелевой (сер.), год приобретения 2007, инвентарный № 5034. Мясорубка МИМ-600, год приобретения 2008, инвентарный № 5044. Шкаф пекарский ШПЭСМ-3-02, год приобретения 2008, инвентарный № 19662. Свето-импульсн.отмашка СИО -, год приобретения 2008, инвентарный № 19719, Электростанция АД-10, год приобретения 2002, инвентарный № 19728. Шкаф жарочный ШЖ-3у, год приобретения 2011, инвентарный № 19814, Дизтопливо 200л, самоспасатель фильтрующий УФМС 5шт., канат шварт.30ММ 50 п.м, счётчик СА4У-И-67 1шт., бензокосилка 1шт.,водонагреватель 1шт., гидрофор к теп-ду КРИСТАЛЛ СИЗ 1 шт., самоспасатель УФМС «ШАНС» 5шт., мотороллер Муравей 1шт.,вал сантехнический 12ММ 16М 1 шт.,огнетушители 26шт., рукав пожарный 10 шт., баллон пропановый 5шт.,баллон пропановый 2шт.,баллон кислородный 1шт., баллон ацетиленовый 1шт.,аккумулятор словения 1шт.,аккумулятор словения 1 шт., раструб к ОУ 20шт., насос водоотливной 5 шт.,пож.счит-ящик 4шт., шкаф 1.5 12шт., жилет спасательный 9шт., пропан 21кг, порошок стир 2шт., калькулятор CITIZEN 10РАЗР 1шт., радиатор масл.1/5квт 7шт., проволока 1.2ММ 34 кг, пропан 21 кг, плита газов.2-ух комфор. 1шт, куртка поварская 10шт., утюг Binatone 1600Вт 1шт., чайник 5 шт., электрочайник Binatone CEJ1742 3шт., автоколонки / СОНИ 1шт., бинокль 20*60*2950 1 шт., барометр с термометром 1 шт., автомагнитола/СОНИ 1шт. Ножи МИМ к мясорубке 5шт., ножи МИМ к мясорубке 10шт., обогреватель Делта 1шт., холодильник БИРЮСА 8шт., одеяло п/ш 89шт., зеркала 34шт., занавески 1.5*1.0 15шт., огнетушитель порошк.ОП-1Б 7шт., халат бязь 10шт., халат черный 5шт., табурет 100шт., вешалки дерев. 29шт. , тумбочка 16шт., тумбочка 14шт., решетки для лодок 24шт., столы для кухни 23шт., стол с 2 лавками 1шт., велосипеды 5шт., мяч 6шт., мяч 6шт., мяч 4шт., набор для бадминтона 6шт., дартс 1шт., дартс 2шт.,лото 2шт., насос 05 1шт., самокат 2шт., самокат 4шт., коврик турист 2шт., набор шаров для бильярда 1шт., кий 2шт.,спасательные жилеты 3шт., спасательные жилеты 20шт., мангал 6шт., мусорка круглая 25шт., нарды 1шт., кастрюля алюмин. 4,5л. 9шт., кастрюля алюмин. 6л. 7шт., кастрюля алюмин. 6л. 4шт., скейтборд 2шт., мяч баскетбольный 2шт., стол раздаточный 1шт., чайник 7л, 2шт., сковорода алюмин. 3шт., эл. чайник 1.7л. 8шт., стол с лавками 1шт., простынь «традиция» 159шт., пододеяльник «традиция. 173шт., наволочка «традиция» 350шт, стакан, 25шт., стакан, 36шт., коврик резиновый 20шт., мешки для мусора 24шт., полотенце кух. Трехгорка 270 шт., полотенце махров. 67шт. , полотенце махров 90шт., радиатор масляный 6шт. ,вентилятор 2шт., вентилятор POLARIS PSF 40F 1шт., холодильник Саратов 8шт., телевизор «Вестел»5шт., СИЗ самоспасатель УФМС «ШАНС»3шт., хлеборезка МХР-200 1шт., сетка волейбольная 2шт., сетка д/больш.тениса 1шт., мяч футбольный 2шт., мяч баскетбольный 2шт., велосипед RAPTOR 102 FORVARD 3шт., велосипед RAPTOR 102 FORVARD 2шт., велосипед RAPTOR 102 FORVARD 2шт., коврик ППЭ НР 2008 1800Х600ММ 5шт., набор Joerex 2 бадм.ракетки 3шт., дротики 10шт., велосипед Pilot-310 2шт., ложка столов 24шт. , таз пластмассовый 10шт., кастрюля 8л 5шт. , одеяло 1.5 моршанск 100шт., одеяло 1.5 моршанск, 39шт., подушка инт, 100шт., пододеяльник 40шт,. Матрац 1.5 СП 50шт., динамометр кистевой ДК-25 1шт., спирометр нагрузочный 1шт., роторасширитель 1шт., весло лодочное 10шт., фляга 1шт., халаты 5шт., халат белый 5шт., спасательный жилет Мастер 105кг 20шт., спасательный жилет Мастер 35кг 5шт., фартук рез. 5шт., спасат. конец Александрова 8шт., кровать метал. п-образная 13шт., покрывало фантазия 135шт., комплект мебели (диван, кресло) 1шт., стол разделочный с бортом 1шт., огнетушитель 6шт., огнетушитель ОУ-1 4шт., огнетушитель ОУ-2 2шт., огнетушитель ОУ-2 5шт., раструб ОУ 9шт., тарелка глубокая 22шт., тарелка мелкая 30шт., вилка 69шт., стакан гран 130шт., клеенка 20м, доска раздел. 700*300 6шт., поднос алюминевый70шт., ведро оцинк. 9л 14шт., таз оцинк. 4шт., бак эмалированный с краном 23л 4шт., черенок к лопате 10шт., топор 5шт., утюг 2шт., часы 1шт. **Начальная цена лота 206810 руб.**

Сведения об имуществе, его характеристиках и составе содержатся в отчете об оценке № 14-12/15д от 09.12.2015г, опубликованном на сайте ЕФРСБ – www.bankrot.fedresurs.ru в сообщении № 870292 от 22.12.2015 г.

Лот 44: 2-этажное кирпичное нежилое здание-Механическая мастерская,общая площадь 256,1 кв.м., расположенное по адресу: Иркутская область, г.Ангарск, п.Байкальск, ул.Б.Хмельницкого, строение 36а , год постройки 1986, инвентарный № 13827,. Земельный участок, земли населенных пунктов, для эксплуатации мехмастерской СМУ-3, общая площадь 6407 кв.м, кадастровый номер: 38:26:040202:0006, адрес (местоположение) объекта: Иркутская область, г.Ангарск, п.Байкальск, ул.Б.Хмельницкого, строение 36а, Сварочный агрегат АСД-300, РВ 7573, год приобретения 1993, инв. № 17457,. Сварочный агрегат АДД-4004, РВ 7576, год приобретения 2001, инв. № 17786,. Баллон кислородный 2шт. Баллон пропановый 1 шт. Баллон пропановый 3 шт. Контейнер КИТАЙ 4 шт. Ящик металлический РМЗ 41 шт. Металлолом 0,614т. Металлолом чёрный 0,439т. Металлолом чёрный 0,986т. Огнезащитный состав29,5 кг. ДВЕРЬ МЕТАЛЛ. ПР. 1,35*1,80 1шт. Балка дерев. 133,8 п.м. Ворота 2407, 0,709т. Мет.изделия (З.№184 Д) 0,029т. Полоса (З.№181 Д) 0,064т. Закладные детали (З.№150) 0,373т. Контейнер п/мусор 1 шт. Ограждение из Ж/Б плит 176 п.м. Эстакада кранового пути (04.08) 21м. Эстакада кранового пути (10.08) 12м. Ворота метал. 10/2011г. 1шт. Ограждение из проф.л (5/2012 172м2. Станок верт.сверл. 1 шт. Станок токар.винтор 1шт. Станок фрезерн. 1шт. Станок круглопильный 1 шт. Станок долбежно-фрезерн. 1шт. **Начальная цена лота 4580938,46руб.**

Сведения об имуществе, его характеристиках и составе содержатся в отчете об оценке№18-01/16н от 18.01.2016 года, опубликованном на сайте ЕФРСБ – www.bankrot.fedresurs.ru в сообщении № 903211 от 21.01.216 г., в отчете об оценке№18-01/16д от 18.01.2016 года, опубликованном на сайте ЕФРСБ – www.bankrot.fedresurs.ru в сообщении № 903211 от 21.01.216

Лот 45- Автобус ХУНДАЙ АЭРО ЭКСПРЕСС, гос.№ У495ОЕ, год приобретения 2001, инвентарный № 19070, начальная цена 331000 руб. **Лот 46**-Автокран КС-35714 на шасси КАМАЗ- 53605, гос.№ Х914СУ, год приобретения 2008, инвентарный № 19639, начальная цена **1455000 руб**. **Лот 47**- Автомобиль ГАЗ-27055, гос.№ Р902АА, год приобретения 2012, инвентарный № 19855, начальная цена **250000 руб**. **Лот 48**- Автомобиль ЗИЛ КО 440-4 Мусоровоз, гос.№ Р475РВ, год приобретения 2007, инвентарный № 19348, начальная цена **497000 руб**. **Лот 49**- Автомобиль ЗИЛ-442160 Седельный тягач, гос.№ Х953ОМ, год приобретения 2006, инвентарный № 19127, начальная цена **396000 руб**. **Лот 50**-Автомобиль КАМАЗ-55111С Самосвал, гос.№ Е663СР, год приобретения 2003, инвентарный № 18440, начальная цена **385000 руб**. **Лот 51**- Автомобиль КАМАЗ-65116 Седельный тягач, гос.№ Р901АА, год приобретения 2012, инвентарный № 19854, начальная цена **1657000 руб. Лот 52**- Автомобиль МАЗ 555102-2123, гос.№ Н968УЕ, год приобретения 2004, инвентарный № 18624, автомобиль МАЗ 555102, гос. № Р967МР, год приобретения

2003, инвентарный № 18966, начальная цена лота **264000 руб**. **Лот 53**-Автомобиль УАЗ 396255 Спец.Пассажирский, гос.№ А829ХР, год приобретения 2013, инвентарный № 19851, начальная цена **230000 руб**. **Лот 54**-Автомобиль борт. с кран. установкой DAEWOO ULTRA, гос.№ У859ЕЕ, год приобретения 2002, инвентарный № 19485, начальная цена **1530000,00 руб**. **Лот 57**-Бульдозер на базе трактора Т-170-01М, год приобретения 1993, инвентарный № 19709, начальная цена **214000 руб**.

Сведения об имуществе, его характеристиках и составе содержатся в отчете об оценке№17-01/16т от 19.01.2016 года, опубликованном на сайте ЕФРСБ – www.bankrot.fedresurs.ru в сообщении № 903211 от 21.01.2016 г.

Лот 59.Бытовое помещение передвижное, год приобретения 2011, инвентарный № 19817, начальная цена **69880 руб.** Сведения об имуществе, его характеристиках и составе содержатся в отчете №16-01/16 от 18.01.2016 года об оценке, опубликованном на сайте ЕФРСБ – www.bankrot.fedresurs.ru в сообщении № 903211 от 21.01.2016

Заявки на участие в торгах принимаются с **09 ч.00 м. 16.02.16г. до 18 ч. 59 м. 25.03.2016г.** включительно в рабочие дни (время г. Москва) по адресу www.regtorg.com . **К участию в аукционе допускаются лица, уплатившие задаток и своевременно подавшие организатору торгов заявку через оператора электронной площадки.**

Заявка на участие в открытых торгах оформляется на русском языке и должна содержать: Наименование, сведения об организационно-правовой форме, о месте нахождения (для юридического лица), фамилию, имя, отчество, паспортные данные, сведения о месте жительства (для физического лица), почтовый адрес, ИНН налогоплательщика, номер контактного телефона, адрес электронной почты, банковские реквизиты заявителя; Обязательство участника открытых торгов соблюдать требования, указанные в сообщении о проведении открытых торгов; Сведения о наличии или об отсутствии заинтересованности Заявителя по отношению к Должнику, кредиторам, Конкурсному управляющему и о характере этой заинтересованности, сведения об участии в капитале Заявителя Конкурсного управляющего, а также сведения о Заявителе, саморегулируемой организации арбитражных управляющих, членом или руководителем которой является Конкурсный управляющий.

К заявке прикладываются документы: Действительная на день представления заявки на участие в торгах выписка из Единого государственного реестра юридических лиц (Единого государственного реестра индивидуальных предпринимателей), или её нотариальная копия, (для юридического лица и индивидуального предпринимателя); Документ, удостоверяющий личность (для физического лица); Надлежащим образом заверенный перевод на русский язык документов о государственной регистрации юридического лица или государственной регистрации физического лица в качестве индивидуального предпринимателя в соответствии с законодательством соответствующего государства (для иностранного лица); Устав организации, Решение об одобрении или о совершении крупной сделки, если требование о необходимости наличия такого решения для совершения крупной сделки установлено законодательством Российской Федерации и (или) учредительными документами юридического лица и если для участника открытых торгов приобретение Имущества (предприятия) или внесение денежных средств в качестве задатка являются крупной сделкой; Документ, подтверждающий полномочия лица на осуществление действий от имени заявителя, договор о задатке, подписанный заявителем; документ, подтверждающий оплату задатка за участие в торгах.

Задаток 20 % от начальной цены лота уплачивается на основании заключенного с организатором торгов договора о задатке на расчетный счет должника и должен поступить на него до окончания срока приема заявок по следующим реквизитам: получатель платежа ОАО «Ангарское управление строительства», ИНН 3801010824, р/счет 40702810002010400120, банк получателя: ОАО Коммерческий банк «Международный финансовый клуб», БИК 040407592, кор.счет 30101810100000000592. Суммы внесенных задатков возвращаются всем заявителям, за исключением победителя торгов, в течение пяти рабочих дней со дня утверждения протокола о результатах проведения торгов.

Аукцион проводится путем повышения начальной цены продажи имущества на «шаг аукциона», который устанавливается в размере 5 % от начальной цены Лота/имущества.

Победителем торгов признается участник, предложивший наиболее высокую цену за имущество. В случае если не были представлены заявки на участие в торгах или к участию в торгах был допущен только один участник, организатор торгов принимает решение о признании торгов несостоявшимися.В случае, если две и более заявки участников торгов на участие в торгах содержат предложения об одинаковой цене предприятия, победителем торгов признается участник торгов, ранее других указанных участников представивший заявку на участие в торгах. Если к участию в торгах был допущен только один участник, заявка которого на участие в торгах соответствует условиям торгов или содержит предложение о цене предприятия не ниже установленной начальной цены продажи имущества, договор купли-продажи заключается с этим участником торгов в соответствии с условиями торгов или представленным им предложением о цене имущества, в случае согласия последнего на заключение договора купли-продажи имущества.

По окончанию проведения торгов по адресу -www.regtorg.com **подводятся их результаты и оформляются протоколом о результатах проведения торгов соответствии с регламентом Электронной торговой площадки «Региональная торговая площадка»**.

В течение 2 дней с даты подписания протокола конкурсный управляющий направляет победителю торгов предложение заключить договор купли-продажи имущества с приложением проекта данного договора. В случае отказа или уклонения победителя торгов от подписания данного договора в течение 5 дней с даты получения указанного предложения конкурсного управляющего внесенный задаток ему не возвращается, и конкурсный управляющий вправе предложить заключить договор купли-продажи предприятия участнику торгов, которым предложена наиболее высокая цена имущества по сравнению с ценой имущества, предложенной другими участниками торгов, за исключением победителя торгов.

Оплата приобретенного на аукционе имущества производится в течение 30 (тридцати) дней со дня подписания договора купли-продажи, путем перечисления Покупателем денежных средств на расчетный счет Должника по следующим реквизитам: получатель: ОАО «Ангарское управление строительства», ИНН 3801010824, р/с получателя: №40702810102010000103, Банк получателя: ОАО Коммерческий банк «Международный финансовый клуб» **к**/с 30101810100000000592, БИК 040407592. Задаток, внесенный покупателем, засчитывается в оплату **приобретаемого имущества.**

Ознакомление с **документами о предмете торгов** и условиями торгов проводится по рабочим дням с 09 до 11 часов (время г. Москва) **в течение всего срока приема заявок, по адресу: Иркутская область, г. Ангарск, м**-н **7А, 35, по предварит**. **звонку по тел. 8(3955)** 608-017, **при наличии документов, подтверждающих полномочия лица.**

Адрес для направления корреспонденции организатору торгов: 664002 Иркутская область, г. Иркутск, ул. Марии Ульяновой, д. 25А, адрес электр. почты - torgproff_bankrot@mail.ru, тел. 8(3955)608-017.

ИНФОРМАЦИОННОЕ СООБЩЕНИЕ

Организатор торгов ООО «Экспертные системы» (664050 г. Иркутск, ул. Байкальская, д. 295/13, № 4, torgi38@gmail.com, (3952)70-66-40) по поручению конкурсного управляющего Николаева Михаила Владимировича (664009 г. Иркутск, ул. Лызина, д. 28, а/я 51, ИНН 381254422550, СНИЛС 069-513-070-71, член Союза «СРО АУ СЗ» (ОГРН 1027809209471, ИНН 7825489593, 191060 г. Санкт-Петербург, ул. Смольного, 1/3, 6-ой подъезд) сообщает о результатах торгов посредством публичного предложения № 782-ОТПП по реализации имущества ООО «Управление механизации» (665790 Иркутская обл., Братский р-н, п. Кежемский, ул. Таежная, 1-1, ИНН 3823014050, ОГРН 1023802312643, признано банкротом решением Арбитражного суда Иркутской области 18.04.2014, дело № А19-12377/2013): по лотам № 3 и 8 торги состоялись, по лотам № 1, 2, 6, 7 торги не состоялись по причине отсутствия заявок. Победитель торгов по лоту № 3 – Бузин Ярослав Владимирович (ИНН 381106083706), цена предложения 67 000,00 руб., по лоту № 8 – Ленскинова Ольга Алексеевна (ИНН 850101569774), цена 110 000,00 руб. Заинтересованность победителей по отношению к кредиторам, должнику, арбитражному управляющему отсутствует. Арбитражный управляющий и СРО АУ в капитале победителей не участвуют.

ОБЪЯВЛЕНИЯ ОБ УТЕРЕ ДОКУМЕНТОВ

Утерянный аттестат о среднем полном образовании № 285603, выданный в 1976 г., Киренской средней школой № 1 Иркутской области на имя Бобряковой Екатерины Валентиновны, считать недействительным.

Утерянный аттестат о среднем неполном образовании Б № 4144856, выданный в 2004 г. МОУ Захальская СОШ Эхирит-Булагатского района Иркутской области на имя Колягиной Марии Александровны, считать недействительным.

ИНФОРМАЦИОННОЕ СООБЩЕНИЕ

23.03.2016 г. в 16.00 в актовом зале администрации г. Усолья-Сибирского (ул. Ватутина, д.10) проводятся общественные слушания по вопросу «Оценка воздействия на окружающую среду (ОВОС) намечаемой хозяйственной деятельности автомобильной заправочной станции на 30 заправок транспортных средств в сутки, жидким топливом.

1. Название объекта - модульная автозаправочная станция г. Усолье-Сибирское. Основной целью реализации проекта строительства является обеспечение владельцев транспортных средств жидким топливом.

2. Место реализации проекта - Иркутская область, г. Усолье-Сибирское, в районе ОАО «Усолье-Сибирский химфармкомбинат», вдоль Прибайкальской автодороги, земельный участок № 38:31:000001:9

3. Заказчик: Назаров О.Э., Иркутская обл., п. Мишелевка, ул. Ленина, д.26, тел. 89025115384

4. Орган, ответственный за организацию общественного обсуждения: Комитет по городскому хозяйству администрации города Усолья-Сибирского (Антонов Н.В.).

С материалами ОВОС можно ознакомиться в общественной приемной по адресу: ул. Богдана Хмельницкого, д. 30, кабинет № 8, т. 8(39543)6-60-73. Мнения и рекомендации в письменном виде принимаются до 16.00 23.03.2016 г.

СООБЩЕНИЕ О ТОРГАХ

Организатор торгов - ООО «АТЦ» (664007 г. Иркутск, ул. Поленова, 35, корп.Б, оф.5, ИНН 3849034911, КПП 384901001, ОГРН 1143850012063, тел.: 89842714427, atc38@list.ru) по поручению конкурсного управляющего ОАО «Братскдорстрой-1» Николаева М.В. (ИНН 381254422550, СНИЛС 069-513-070 71), являющегося членом Союза «СРО АУ СЗ» (ИНН 7825489593, ОГРН 1027809209471), действующего на основании решения АС Иркутской обл. от 14.10.2013 г. по делу А19-4085/2013, определения АС Иркутской обл. от 01.12.2015 г. по делу А19-4085/2013, сообщает о проведении открытых торгов по реализации имущества ОАО «Братскдорстрой-1» (ИНН 3803101410, ОГРН 1023800916182, 665702 Иркутская область, г. Братск, ул. 25 лет Братскгэсстроя, 49б) в форме аукциона с открытой формой подачи предложений о цене имущества.

Торги состоятся в 10.00 25.03.2016 г. (прием заявок осуществляется с 10.00 15.02.2016 г. по 10.00 24.03.2016 г.) время указано московское. Перечень имущества должника, порядок ознакомления, перечень документов прилагаемых к заявке, реквизиты для перечисления задатков, а также иные сведения указаны в объявлении на сайте: http://bankrot.fedresurs.ru, тип объявления - объявление о проведении торгов, опубликовано ООО «АТЦ», номер сообщения 924650.

СООБЩЕНИЕ О ТОРГАХ

Организатор торгов - ООО «МТЦ» (664007 г. Иркутск, ул. Поленова, 35, корп. Б, ОГРН1113850029545, тел.: 89842714427, pochtarabota79@mail.ru) сообщает, что торги по реализации имущества ИП Петрушиной С.П. (665000 г. Тайшет, м-н Мясникова, 8-18, ОГРНИП 304381523300076, ИНН 381501637137, СНИЛС 134-748-356 73), назначенные на 28.01.2016 г., признаны несостоявшимися в связи с отсутствием заявок.

ПРАВИТЕЛЬСТВО ИРКУТСКОЙ ОБЛАСТИ

П О С Т А Н О В Л Е Н И Е

18 декабря 2015 года **Иркутск** **№ 659-пп**

О внесении изменения в структуру министерства жилищной политики, энергетики и транспорта Иркутской области

В соответствии со статьей 4 Закона Иркутской области от 18 ноября 2009 года № 82/48-оз «О Правительстве Иркутской области», руководствуясь частью 4 статьи 66, статьей 67 Устава Иркутской области, Правительство Иркутской области

П О С Т А Н О В Л Я Е Т:

1. Внести в структуру министерства жилищной политики, энергетики и транспорта Иркутской области, утвержденную постановлением Правительства Иркутской области от 25 ноября 2014 года № 590-пп, изменение, изложив ее в новой редакции (прилагается).

2. Настоящее постановление подлежит официальному опубликованию.

Первый заместитель Губернатора Иркутской области – Председатель Правительства Иркутской области
А.С. Битаров

Приложение
к постановлению Правительства Иркутской области от 18 декабря 2015 года № 659-пп
«УТВЕРЖДЕНА
постановлением Правительства Иркутской области от 25 ноября 2014 года № 590-пп

СТРУКТУРА МИНИСТЕРСТВА ЖИЛИЩНОЙ ПОЛИТИКИ, ЭНЕРГЕТИКИ И ТРАНСПОРТА ИРКУТСКОЙ ОБЛАСТИ

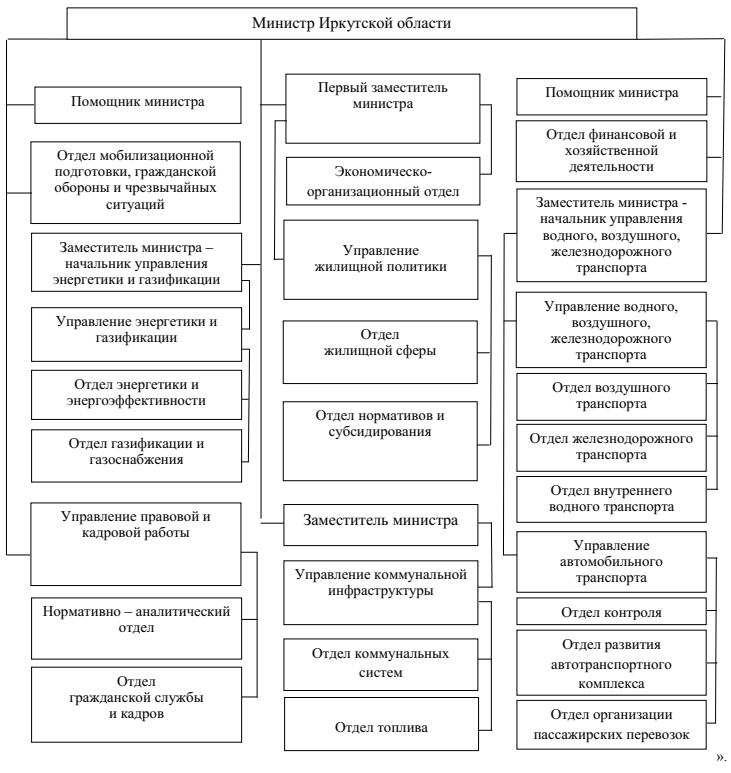

».

Заместитель Председателя Правительства Иркутской области Р.Н. Болотов

РОССИЙСКАЯ ФЕДЕРАЦИЯ ИРКУТСКАЯ ОБЛАСТЬ ИРКУТСКИЙ РАЙОН
АДМИНИСТРАЦИЯ СОСНОВОБОРСКОГО МУНИЦИПАЛЬНОГО ОБРАЗОВАНИЯ

ПОСТАНОВЛЕНИЕ

от 01 февраля 2016 г. № 10-п

О внесении изменений в постановление от 29.12.2015 № 143-п «Об установлении долгосрочных тарифов на услуги водоотведения для ООО «КАНВОД» на территории Сосновоборского муниципального образования»

В соответствии с Федеральным законом от 7 декабря 2011года № 416-ФЗ «О водоснабжении и водоотведении», постановлением Правительства Российской Федерации от 13 мая 2013года № 406-ФЗ «О государственном регулировании тарифов в сфере водоснабжения и водоотведения», Методическими указаниями по расчету регулируемых тарифов в сфере водоснабжения и водоотведения, утвержденными приказом ФСТ Российской Федерации от 27 декабря 2013 года № 1746-э, Законом Иркутской области от 6 ноября 2012года №114-ОЗ «О наделении органов местного самоуправления отдельными областными государственными полномочиями в сфере водоснабжения и водоотведения руководствуясь ст.ст. 8, 44 Устава Сосновоборского муниципального образования, администрация Сосновоборского муниципального образования

ПОСТАНОВЛЯЕТ:

Внести в постановление от 29 декабря 2015 года № 143-п «Об установлении долгосрочных тарифов на услуги водоотведения для ООО «КАНВОД» на территории Сосновоборского муниципального образования» следующие изменения:

1. Приложение № 1 изложить в редакции Приложения № 1 к настоящему постановлению.
2. Приложение № 2 изложить в редакции Приложения № 2 к настоящему постановлению.
3. Настоящее постановление подлежит официальному опубликованию.
4. Контроль исполнения настоящего постановления оставляю за собой.

Глава администрации Сосновоборского муниципального образования
А.В. Смирнов

Приложение 1
к постановлению администрации
Сосновоборского муниципального образования
от 01.02.2016 г. №10-п

Долгосрочные тарифы на услуги водоотведения для ООО «КАНВОД» на территории Сосновоборского муниципального образования

№ п/п	Наименование регулируемой организации	Период действия	Тариф (руб./м³) (НДС не облагается)	
			Прочие потребители	Население
Услуги водоотведения				
	ООО «КАНВОД»	с 01.01.2016 г. по 30.06.2016 г.	25,12	17,89
		с 01.07.2016 г. по 31.12.2016 г.	47,69	18,58
		с 01.01.2017 г. по 30.06.2017г.	47,69	18,58
		с 01.07.2017 г. по 31.12.2017г.	50,47	19,89
		с 01.01.2018 г. по 30.06.2018 г.	50,47	19,89
		с 01.07.2018 г. по 31.12.2018 г.	67,09	21,12

Глава администрации Сосновоборского муниципального образования
А.В. Смирнов

Приложение №2
к постановлению администрации
Сосновоборского муниципального образования
от 01.02.2016 г. № 10-п

Долгосрочные параметры регулирования тарифов на услуги водоотведения для ООО «Канвод», устанавливаемые на 2016-2018 годы с использованием метода индексации

Наименование регулируемой организации	Год	Базовый уровень операционных расходов	Индекс эффективности операционных расходов	Нормативный уровень прибыли	Показатели энергосбережения и энергетической эффективности	
					Уровень потерь воды	Удельный расход электрической энергии
		тыс. руб.	%	%	%	кВт-ч/куб. м
ООО «Канвод»	2016	4 005,0	1,0		0,0	4,2
	2017	-	1,0		0,0	4,2
	2018	-	1,0		0,0	4,2

Глава администрации Сосновоборского муниципального образования
А.В. Смирнов

ИЗВЕЩЕНИЕ

о проведении общественных обсуждений проектной документации намечаемой хозяйственной и иной деятельности, включая материалы оценки воздействия на окружающую среду

В соответствии с Федеральным законом от 23 ноября 1995 года № 174-ФЗ «Об экологической экспертизе» и «Положением об оценке воздействия намечаемой хозяйственной деятельности на окружающую среду в Российской Федерации» утвержденным приказом Госкомэкологии РФ № 372 от 16.05.2000 г., организованы общественные обсуждения (в форме слушаний) проектной документации по объекту государственной экологической экспертизы: «Мебельный магазин с административными помещениями, подземной автопарковкой, блок 1; здание с демонстрационными помещениями блок 2, по адресу: г. Иркутск, ул. Фридриха Энгельса, 34».

Заказчик: ООО «Монолит», адрес: 664048 г. Иркутск, ул. Тухачевского, 25.

Место расположения объекта: Иркутская область, г. Иркутск, ул. Фридриха Энгельса, 34. Кадастровый номер участка: 38:36:000020:19349.

Основные характеристики объекта. Вид намечаемой деятельности – новое строительство. На участке предполагается строительство здания мебельного магазина с административными помещениями и автопарковкой.

Разработчик тома ОВОС: ООО «Сибирский стандарт», адрес: 664081 г. Иркутск, ул. Красноказачья, 115, оф. 221.

Организаторами слушаний являются: Отдел экологической безопасности и контроля Управления экологии комитета городского обустройства администрации г. Иркутска (г. Иркутск, ул. Марата, д. 14, каб. 207, тел. 8 (3952) 52-04-24) совместно с ООО «Сибирский стандарт» и ООО «Монолит».

С проектной документацией для рассмотрения и подготовки замечаний и предложений можно ознакомиться по адресу: г. Иркутск, ул. Красноказачья, д. 115, оф. 221, время приема с 09.00 до 18.00, телефон для справок 8 (3952) 70-71-09 или на сайте разработчика http://www.sibstgroup.com.

Проведение общественных обсуждений проектной документации намечаемой хозяйственной и иной деятельности, включая материалы ОВОС, назначено на 16 марта 2016 г., в 11.00, в Управлении экологии комитета городского обустройства администрации г. Иркутска, по адресу: г. Иркутск, ул. Марата, д. 14, каб. 401.

Прием от граждан и общественных организаций письменных замечаний и предложений по материалам ОВОС осуществляется по факсу 70-71-09 и по e-mail: office-irk@sibstgroup.com.

ИНФОРМАЦИОННОЕ СООБЩЕНИЕ

Заказчик работ Местная религиозная организация Православный приход храма Святых мучениц Веры, Надежды, Любви и матери их Софии г. Иркутска, Иркутской епархии Русской Православной Церкви (Московский Патриархат) (664081 г. Иркутск, ул. Байкальская, 165В) в целях информирования общественности и учета мнения населения проводит общественные обсуждения (в форме общественных слушаний) проектной документации по объекту: «Строительство Душепопечительского Православного центра реабилитации во имя Свт. Иннокентия Иркутского для пострадавших от наркомании, алкоголизма и других видов зависимости», включая материалы по оценке воздействия на окружающую среду.

Сроки проведения оценки воздействия на окружающую среду: до 19 апреля 2016 года.

Место проведения слушаний: Иркутская область, Иркутский район, р.п. Маркова, ул. Мира, 15 (в помещении МУК «Социально-культурный центр») (дом культуры).

Дата и время проведения слушаний: 25 марта 2016 года, 14.00 местного времени.

Орган, ответственный за организацию слушаний: управление инженерной инфраструктуры, дорог и охраны окружающей среды администрации Иркутского района.

Сроки и место доступности материалов и приема замечаний и предложений в письменном виде: с 19 февраля 2016 года по 19 марта 2016 года с 09.00 до 16.00 местного времени в рабочие дни по адресам:

- Иркутская область, г. Иркутск, ул. Ширямова, 5, оф. 5;
- Иркутская область, Иркутский район, р.п. Маркова, д. 37, 1-2, (в помещении администрации Марковского МО).

ИЗВЕЩЕНИЯ О СОГЛАСОВАНИИ ГРАНИЦ ЗЕМЕЛЬНЫХ УЧАСТКОВ

Кадастровый инженер Миронова Юлия Александровна, почтовый адрес: Иркутская область, Аларский район, п.Забитуй, ул. 70 лет Октября, д.11, кв.2, адрес эл.почты: ooo_remstroi@mail.ru, конт. тел. 89027618769, уведомляет участников долевой собственности о проведении кадастровых работ по выделу земельных участков в счет долей в праве общей собственности на земельный участок с кадастровым номером 38:04:050101:315, распложенный по адресу: Иркутская область, Заларинский район, в границах земель ТОО «Веренское». Заказчик работ: Елисеев Владимир Викторович, проживающий по адресу: п. Тыреть, ул. Октябрьская, дом 41, Заларинского района Иркутской области, тел. 89500695304. С проектами межевания земельных участков можно ознакомиться по адресу: Иркутская область, Аларский район, п. Кутулик, ул. Советская, 47, в рабочие дни с 9.00 до 13.00 и с 14.00 до 17.00 в течение 30 дней со дня публикации настоящего извещения. Обоснованные возражения относительно размера и местоположения границ выделяемых земельных участков принимаются по почтовому адресу кадастрового инженера в течение 30 дней со дня публикации настоящего извещения.

В соответствии с Федеральным законом от 24.07.2002 № 101-ФЗ «Об обороте земель сельскохозяйственного назначения» кадастровым инженером Левданской Ириной Николаевной (номер квалификационного аттестата 24-11-193, почтовый адрес кадастрового инженера: 660077 Россия, Красноярский край, г. Красноярск, ул. Авиаторов, д. 27, кв. 11; адрес электронной почты: pochtalin@rambler.ru, тел. 89029239885) подготовлены проекты межевания по выделу земельных участков в счёт земельных долей из исходных земельных участков:

1) предприятия по производству сельхозпродукции «Рассвет»:

- с кадастровым номером 38:14:250112:264, расположенного: Иркутская обл., Тайшетский р-н, с. Нижняя Заимка;
- с кадастровым номером 38:14:250121:120, расположенного: Иркутская обл., Тайшетский р-н, с. Нижняя Заимка;

Заказчиком кадастровых работ является ООО «Конторка» (почтовый адрес: 665002 г. Тайшет-2, а/я 105, тел. 8-39563-2-04-67).

Ознакомиться с проектами межевания можно в течение 30 дней со дня опубликования данного извещения по адресу: Иркутская область, Тайшетский район, д. Конторка, д. 3.

После ознакомления с проектами межевания заинтересованные лица могут в течение 30 дней со дня опубликования данного извещения вручить или направить по вышеуказанному почтовому адресу кадастрового инженера предложения о доработке проектов межевания, а также обоснованные возражения относительно размера и местоположения границ выделяемых в счет земельных долей земельных участков.

Общество с ограниченной ответственностью «Карта», имеющее в составе кадастровых инженеров:

Сейдуров Владимир Георгиевич, номер квалификационного аттестата 38-10-7;
Чен-юн-тай Светлана Владимировна, номер квалификационного аттестата 38-10-8;
Чен-юн-тай Семен Дмитриевич, номер квалификационного аттестата 38-10-9;
Голимбиевская Евгения Юрьевна, номер квалификационного аттестата 38-10-26;
Кузина Юлия Андреевна, номер квалификационного аттестата 38-11-04;

почтовый адрес: 664007 г. Иркутск, б. Гагарина, д.74, офис 201, контактный телефон/факс: 8(3952) 500-738, электронная почта: OOOKARTA@mail. ru, проводится межевание в отношении земельного участка, расположенного:

Иркутская область, Иркутский район, урочище «Голованова подушка» 3-е отделение ТОО «Путь Ильича»

Заказчик работ по подготовке проекта межевания земельного участка: Латышев Николай Ильич

Почтовый адрес заказчика: Иркутская область, Иркутский район с. Хомутово, ул. Кирова, д.120. Общая площадь: 1, 9 га, т. 8 9246035780

Кадастровый номер и адрес исходного земельного участка: 38:06:000000:538.;

Иркутская область Иркутский район, ТОО «Путь Ильича»

Ознакомиться с проектом межевания земельных участков можно по адресу: 664025 г. Россия г. Иркутск, б. Гагарина, д.74, оф. 201. Возражения по проекту межевания, а также предложения по доработке проекта принимаются: в течение 30 дней после выхода объявления по адресу: 664025 г. Иркутск, б. Гагарина, д.74, оф.201.

В соответствии с Федеральным законом от 24.07.2002 № 101-ФЗ «Об обороте земель сельскохозяйственного назначения» кадастровым инженером Левданской Ириной Николаевной (номер квалификационного аттестата 24-11-193, почтовый адрес кадастрового инженера: 660077 Россия, Красноярский край, г. Красноярск, ул. Авиаторов, д. 27, кв. 11; адрес электронной почты: pochtalin@rambler.ru, тел. 89029239885) подготовлены проекты межевания по выделу земельных участков в счёт земельных долей из исходных земельных участков предприятия по производству сельхозпродукции «Бирюсинский»:

- с кадастровым номером 38:14:250112:263, расположенного: Иркутская обл., р-н Тайшетский, р.п. Шиткино;
- с кадастровым номером 38:14:250121:117, расположенного: Иркутская обл., р-н Тайшетский, р.п. Шиткино;
- с кадастровым номером 38:14:250110:24, расположенного: Иркутская обл., Тайшетский р-н, р.п. Шиткино.

Заказчиком кадастровых работ является СХПК (колхоз) «Бирюсинский» (почтовый адрес: 665002 г. Тайшет-2, а/я 105, телефон 8-39563-2-04-67).

Ознакомиться с проектами межевания можно в течение 30 дней со дня опубликования данного извещения по адресу: Иркутская область, Тайшетский район, р.п. Шиткино, пер. Совхозный, д. 5.

После ознакомления с проектами межевания заинтересованные лица могут в течение 30 дней со дня опубликования данного извещения вручить или направить по вышеуказанному почтовому адресу кадастрового инженера предложения о доработке проектов межевания, а также обоснованные возражения относительно размера и местоположения границ выделяемых в счет земельных долей земельных участков.