ОФИЦИАЛЬНАЯ ИНФОРМАЦИЯ

Официальным опубликованием правовых актов Губернатора Иркутской области, Правительства Иркутской области, министерств и иных исполнительных органов государственной власти области признается первая публикация их полных текстов в общественно-политической газете «Областная».

Из Закона Иркутской области от 12 января 2010 года № 1-оз

ПРАВИТЕЛЬСТВО ИРКУТСКОЙ ОБЛАСТИ

П О С Т А Н О В Л Е Н И Е

24 декабря 2015 года **№ 674-пп**

Иркутск

О внесении изменений в постановление Правительства Иркутской области от 27 января 2015 года № 15-пп

Руководствуясь частью 4 статьи 66, статьей 67 Устава Иркутской области, Правительство Иркутской области

П О С Т А Н О В Л Я Е Т:

1. Внести в постановление Правительства Иркутской области от 27 января 2015 года № 15-пп «Об утверждении проекта планировки территории и проекта межевания территории, предназначенной для размещения линейного объекта регионального значения - автомобильной дороги Иркутск - Листвянка на участке км 12 - 29 в Иркутском районе Иркутской области» (далее - постановление) следующие изменения:

1) наименование постановления изложить в следующей редакции:

«Об утверждении проекта планировки территории и проекта межевания территории, предназначенной для размещения линейного объекта регионального значения «Реконструкция автомобильной дороги Иркутск -Листвянка на участке км 12 - км 29 в Иркутском районе Иркутской области»;

2) пункт 1 постановления изложить в следующей редакции:

«1. Утвердить проект планировки территории, предназначенной для размещения линейного объекта регионального значения «Реконструкция автомобильной дороги Иркутск - Листвянка на участке км 12 - км 29 в Иркутском районе Иркутской области» (прилагается).»;

3) пункт 2 постановления изложить в следующей редакции:

«2. Утвердить проект межевания территории, предназначенной для размещения линейного объекта регионального значения «Реконструкция автомобильной дороги Иркутск - Листвянка на участке км 12 - км 29 в Иркутском районе Иркутской области» (прилагается).»;

4) приложения к постановлению изложить в новой редакции (прилагаются).

2. Настоящее постановление подлежит официальному опубликованию.

Первый заместитель Губернатора Иркутской области – Председатель Правительства Иркутской области
А.С. Битаров

ОБЩЕСТВО С ОГРАНИЧЕННОЙ ОТВЕТСТВЕННОСТЬЮ «АЛАНС» (ООО «АЛАНС»)

АЛАНС

Приложение
к постановлению Правительства Иркутской области
от 24 декабря 2015 года № 674-пп

«УТВЕРЖДЕН
постановлением Правительства Иркутской области
от 27 января 2015 года № 15-пп

ЛИНЕЙНЫЙ ОБЪЕКТ РЕГИОНАЛЬНОГО ЗНАЧЕНИЯ «РЕКОНСТРУКЦИЯ АВТОМОБИЛЬНОЙ ДОРОГИ ИРКУТСК- ЛИСТВЯНКА НА УЧАСТКЕ КМ 12 – КМ 29 В ИРКУТСКОМ РАЙОНЕ ИРКУТСКОЙ ОБЛАСТИ»

ПРОЕКТ ПЛАНИРОВКИ

Основная часть проекта планировки территории

Часть 1. Положение о размещении линейного объекта, о размещении объектов капитального строительства регионального значения
Книга 2. Участок автомобильной дороги Иркутск-Листвянка км 12 – км 29

07/182-15-ППМТ1.1.2 Том 1.1.2

2015

СОДЕРЖАНИЕ ТОМА

Обозначение	Наименование	Примечание
07/182-15-ППМТ1.1.2.С	Содержание тома	2
07/182-15-ППМТ1.1.2.СП	Состав проекта	3
07/182-15-ППМТ1.1.2.ПЗ	Пояснительная записка	4-19

СОСТАВ ПРОЕКТА

№ п/п	Обозначение	Наименование
1	07/182-15-ППМТ1.1.2	Том 1. Основная часть проекта планировки территории
		Часть 1 Положение о размещении линейного объекта, о размещении объектов капитального строительства регионального значения
		Том 1. Основная часть проекта планировки территории
		Часть 2. Графическая часть
2	07/182-15-ППМТ1.2.2.1	Раздел 1. Чертеж планировки территории. Красные линии и границы зон размещения проектируемой автомобильной дороги общего пользования регионального значения и придорожных полос. М 1:2 000
3	07/182-15-ППМТ1.2.2.2	Раздел 2. Чертеж планировки территории. Линии, обозначающие дороги, улицы, проезды, объекты транспортной инфраструктуры. Границы зон планируемого размещения объектов регионального значения, объектов местного значения. М 1:2 000
4	07/182-15-ППМТ1.2.2.3	Раздел 3. Чертеж планировки территории. Линии, обозначающие линии связи, объекты инженерной инфраструктуры. М 1:2 000
5	07/182-15-ППМТ2.1.2.1	Том 2. Материалы по обоснованию проекта планировки территории
		Часть 1. Пояснительная записка
6	07/182-15-ППМТ2.1.2.2	Том 2. Материалы по обоснованию проекта планировки территории
		Часть 1.2 Инженерно-технические мероприятия гражданской обороны. Мероприятия по предупреждению чрезвычайных ситуаций природного и техногенного характера
		Том 2. Материалы по обоснованию проекта планировки территории
		Часть 2. Графическая часть
7	07/182-15-ППМТ2.2.2.1	Раздел 1. Схема расположения элемента планировочной структуры. М 1:25 000
8	07/182-15-ППМТ2.2.2.2	Раздел 2. Схема использования территории в период подготовки проекта планировки. М 1:2 000
9	07/182-15-ППМТ2.2.2.3	Раздел 3. Схема размещения автомобильной дороги общего пользования регионального значения с расположением мест транспортных развязок и пересечений, мест предполагаемого размещения объектов дорожного сервиса, иных зданий и сооружений, необходимых для содержания дороги регионального значения. Схема движения транспорта на соответствующей территории. М 1:2 000
10	07/182-15-ППМТ2.2.2.4	Раздел 4. Схема границ зон с особыми условиями использования территории. М 1:2 000
11	07/182-15-ППМТ2.2.2.5	Раздел 5. Схема вертикальной планировки и инженерной подготовки территории. М 1:2 000
12	07/182-15-ППМТ2.2.2.6	Раздел 6. Схема территорий, подверженных риску возникновения чрезвычайных ситуаций. М 1:50 000

СОДЕРЖАНИЕ

ВВЕДЕНИЕ
ГЛАВА I. СВЕДЕНИЯ ОБ ОСНОВНЫХ ПОЛОЖЕНИЯХ ГРАДОСТРОИТЕЛЬНОЙ ДОКУМЕНТАЦИИ РАЗВИТИЯ ТЕРРИТОРИЙ ДЕЙСТВУЮЩИХ В ГРАНИЦАХ ПРОЕКТ ПЛАНИРОВКИ АВТОМОБИЛЬНОЙ ДОРОГИ
ГЛАВА II. ОСНОВНЫЕ ПЛАНИРОВОЧНЫЕ ХАРАКТЕРИСТИКИ ПРОЕКТА ПЛАНИРОВКИ ЛИНЕЙНОГО ОБЪЕКТА РЕГИОНАЛЬНОГО ЗНАЧЕНИЯ – АВТОМОБИЛЬНОЙ ДОРОГИ «ИРКУТСК-ЛИСТВЯНККА»
ГЛАВА III. КООРДИНАТЫ ТОЧЕК КРАСНЫХ ЛИНИЙ

ВВЕДЕНИЕ

Проект планировки линейного объекта – автомобильной дороги «Иркутск-Листвянка» на участке км 12 – км 29 выполнен на основании государственного контракта 07/182-15 от 04.09.2015г., заключенного между ООО «АЛАНС» и Областным государственным казенным учреждением «Дирекция по строительству и эксплуатации автомобильных дорог Иркутской области», в соответствии с законодательными актами Российской Федерации, Иркутской области, в том числе с Градостроительным кодексом РФ (№ 190-ФЗ от 29.12.2004 г.), в редакции от 13.07.2015 г., Законом Иркутской области от 23.07.2008 г. № 59-оз «О градостроительной деятельности в Иркутской области», иными нормативными правовыми актами Российской Федерации, Иркутской области, Иркутского района, а также положениями технического задания к проекту.

Подготовка проекта планировки осуществлена с учетом положений содержащихся в документах территориального планирования субъекта Российской Федерации, муниципальных образований, региональных и (или) местных нормативов градостроительного проектирования.

Проект планировки как вид градостроительной документации является стадией реализации ранее выполненных генеральных планов. В данном случае он разрабатывается на территорию линейного объекта и представляет собой более детальную проработку основных планировочных решений, заложенных в генеральных планах поселений.

Основными положениями проекта планировки являются: красные линии, закрепленные в координатах, параметры транспортной и инженерной инфраструктур.

В задачу проекта планировки входит анализ существующего состояния территории (вопросы землепользования, состояние зеленого фонда района, обеспеченность объектами и сетями инженерной и транспортной инфраструктур, а также планировочные ограничения природного и техногенного характера) и определение основных направлений и параметров планируемого развития элементов планировочной структуры.

Проект планировки территории линейного объекта – автомобильной дороги Иркутск-Листвянка в соответствии с письмом № 1864/01-01/07 от 19.08.2014г ОГКУ «Дирекция по строительству и эксплуатации автомобильных дорог Иркутской Области» разделен на следующие участки: км 8 – км 12; км 12 – км 29; км 29 – км 49; км 49 – км 64; км 64 – км 72.

Проектом планировки территории линейного объекта – автомобильной дороги Иркутск-Листвянка на участке км 12 – км 29 рекомендуется внести изменения в градостроительную документацию (генеральные планы, проекты планировки, правила землепользования и застройки и др.) муниципальных образований в части функционального зонирования и территориальных зон, в границах которых разработан данный проект.

Проект разработан в геоинформационной системе, в качестве топографической основы использована топосъемка масштаба 1:2 000, а также ортофотопланы по состоянию на ноябрь 2013 г.

Термины и определения

В данном проекте используются следующие основные понятия:

градостроительная деятельность – деятельность по развитию территорий, в том числе городов и иных поселений, осуществляемая в виде территориального планирования, градостроительного зонирования, планировки территории, архитектурно-строительного проектирования, строительства, капитального ремонта, реконструкции объектов капитального строительства;

территориальное планирование – планирование развития территорий, в том числе для установления функциональных зон, определения планируемого размещения объектов федерального значения, объектов регионального значения, объектов местного значения;

градостроительная документация – обобщенное наименование документов территориального планирования Российской Федерации, субъектов Российской Федерации, муниципальных образований, документов градостроительного зонирования муниципальных образований и документации по планировке территорий муниципальных образований, иных документов, разрабатываемых в дополнение к перечисленным, в целях иллюстрации или детальной проработки принятых проектных решений с проработкой архитектурно-планировочных решений по застройке территории, разрабатываемых на профессиональной основе;

задание на проектирование – документ, содержащий требования к составу, содержанию и последовательности выполнения работ по разработке проекта, а также к их качеству, порядку и условиям выполнения в составе контракта на разработку проекта;

градостроительное регулирование – деятельность органов государственной власти и органов местного самоуправления по упорядочению градостроительных отношений, возникающих в процессе градостроительной деятельности, осуществляемая посредством принятия законодательных и иных нормативных правовых актов, утверждения и реализации документов территориального планирования, документации по планировке территории и правил землепользования и застройки;

градостроительный регламент – устанавливаемые в пределах границ соответствующей территориальной зоны виды разрешенного использования земельных участков, равно как всего, что находится над и под поверхностью земельных участков и используется в процессе их застройки и последующей эксплуатации объектов капитального строительства, предельные (минимальные и (или) максимальные) размеры земельных участков и предельные параметры разрешенного строительства, реконструкции объектов капитального строительства, а также ограничения использования земельных участков и объектов капитального строительства;

нормативы градостроительного проектирования (региональные и местные) – совокупность стандартов по разработке документов территориального планирования, градостроительного зонирования и документации по планировке территории, включая стандарты обеспечения безопасности и благоприятных условий жизнедеятельности человека (в том числе объектами социального и коммунально-бытового назначения, доступности таких объектов для населения, включая инвалидов, объектами инженерной инфраструктуры, благоустройства территории), предусматривающих качественные и количественные требования к размещению объектов капитального строительства, территориальных и функциональных зон в целях недопущения причинения вреда жизни и здоровью физических лиц, имуществу физических и юридических лиц, государственному и муниципальному имуществу, окружающей среде, объектам культурного наследия, элементов планировочной структуры, публичных сервитутов, обеспечивающих устойчивое развитие территорий;

устойчивое развитие территорий – обеспечение при осуществлении градостроительной деятельности безопасности и благоприятных условий жизнедеятельности человека, ограничение негативного воздействия хозяйственной и иной деятельности на окружающую среду и обеспечение охраны и рационального использования природных ресурсов в интересах настоящего и будущего поколений;

функциональные зоны – зоны, для которых документами территориального планирования определены границы и функциональное назначение;

зоны с особыми условиями использования территорий – охранные, санитарно-защитные зоны, зоны охраны объектов культурного наследия (памятников истории и культуры) народов Российской Федерации (далее – объекты культурного наследия), водоохранные зоны, зоны санитарной охраны источников питьевого и хозяйственно-бытового водоснабжения, зоны охраняемых объектов, иные зоны, устанавливаемые в соответствии с законодательством Российской Федерации;

инженерные изыскания – изучение природных условий и факторов техногенного воздействия в целях рационального и безопасного использования территорий и земельных участков в их пределах, подготовки данных по обоснованию материалов, которые используются для территориального планирования, планировки территории и архитектурно-строительного проектирования;

объект капитального строительства (федерального, регионального и местного значения) – существующее и планируемое к строительству здание, строение, сооружение, а также объекты, строительство которых не завершено, за исключением временных построек, киосков, навесов и других подобных построек;

красные линии – линии, которые обозначают существующие, планируемые (изменяемые, вновь образуемые) границы территорий общего пользования, границы земельных участков, на которых расположены линии электропередачи, линии связи (в том числе линейно-кабельные сооружения), трубопроводы, автомобильные дороги, железнодорожные линии и другие подобные сооружения (далее – линейные объекты);

территории общего пользования – территории, которыми беспрепятственно пользуется неограниченный круг лиц (в том числе площади, улицы, проезды, набережные, скверы, бульвары);

автомобильная дорога – объект транспортной инфраструктуры, предназначенный для движения транспортных средств и включающий в себя земельные участки в границах полосы отвода автомобильной дороги и расположенные на них или под ними конструктивные элементы (дорожное полотно, дорожное покрытие и подобные элементы) и дорожные сооружения, являющиеся ее технологической частью – защитные дорожные сооружения, искусственные дорожные сооружения, производственные объекты, элементы обустройства автомобильных дорог;

искусственные дорожные сооружения – сооружения, предназначенные для движения транспортных средств, пешеходов и прогона животных в местах пересечения автомобильных дорог иными автомобильными дорогами, водотоками, оврагами, в местах, которые являются препятствиями для такого движения, прогона (зимники, мосты, переправы по льду, путепроводы, трубопроводы, тоннели, эстакады, подобные сооружения);

элементы обустройства автомобильных дорог – сооружения, к которым относятся дорожные знаки, дорожные ограждения, светофоры и другие устройства для регулирования дорожного движения, места отдыха, остановочные пункты, объекты, предназначенные для освещения автомобильных дорог, пешеходные дорожки, пункты весового и габаритного контроля транспортных средств, пункты взимания платы, стоянки транспортных средств, сооружения, предназначенные для охраны автомобильных дорог и искусственных дорожных сооружений, тротуары, другие предназначенные для обеспечения дорожного движения, в том числе его безопасности, сооружения, за исключением объектов дорожного сервиса;

реконструкция автомобильной дороги – комплекс работ, при выполнении которых осуществляется изменение параметров автомобильной дороги, ее участков, ведущее к изменению класса и (или) категории автомобильной дороги либо влекущее за собой изменение границы полосы отвода автомобильной дороги;

владельцы автомобильных дорог – исполнительные органы государственной власти, местная администрация (исполнительно-распорядительный орган муниципального образования), физические или юридические лица, владеющие автомобильными дорогами на вещном праве в соответствии с законодательством Российской Федерации;

содержание автомобильной дороги – комплекс работ по поддержанию надлежащего технического состояния автомобильной дороги, оценке ее технического состояния, а также по организации и обеспечению безопасности дорожного движения;

полоса отвода автомобильной дороги – земельные участки (независимо от категории земель), которые предназначены для размещения конструктивных элементов автомобильной дороги, дорожных сооружений и на которых располагаются или могут располагаться объекты дорожного сервиса;

придорожные полосы автомобильной дороги – территории, которые прилегают с обеих сторон к полосе отвода автомобильной дороги и в границах которых устанавливается особый режим использования земельных участков (частей земельных участков) в целях обеспечения требований безопасности дорожного движения, а также нормальных условий реконструкции, капитального ремонта, ремонта, содержания автомобильной дороги, ее сохранности с учетом перспектив развития автомобильной дороги;

объекты дорожного сервиса – здания, строения, сооружения, иные объекты, предназначенные для обслуживания участников дорожного движения по пути следования (автозаправочные станции, автостанции, автовокзалы, гостиницы, кемпинги, мотели, пункты общественного питания, станции технического обслуживания, подобные объекты, а также необходимые для их функционирования места отдыха и стоянки транспортных средств);

гражданская оборона – система мероприятий по подготовке к защите и по защите населения, материальных и культурных ценностей на территории Российской Федерации от опасностей, возникающих при ведении военных действий или вследствие этих действий, а также при возникновении чрезвычайных ситуаций природного и техногенного характера;

чрезвычайная ситуация – это обстановка на определенной территории, сложившаяся в результате аварии, опасного природного явления, катастрофы, стихийного или иного бедствия, которые могут повлечь или повлекли за собой человеческие жертвы, ущерб здоровью людей или окружающей природной среде, значительные материальные потери и нарушение условий жизнедеятельности людей.

Используемые сокращения

МО – муниципальное образование;

СТП – схема территориального планирования;

ИТМ – инженерно-технические мероприятия;

ГО – гражданская оборона и **ЧС** – чрезвычайная ситуация;

ФГИС ТП – федеральная государственная информационная система территориального планирования;

ИСОГД – информационные системы обеспечения градостроительной деятельности;

СанПиН – санитарные правила и нормы; **СНиП** – строительные нормы и правила; **СП** – свод правил;

ГОСТ – государственные стандарты;

СЗЗ – санитарно-защитная зона;

ПС – подстанция;

ООПТ – особоохраняемая природная территория.

ГЛАВА I. СВЕДЕНИЯ ОБ ОСНОВНЫХ ПОЛОЖЕНИЯХ ГРАДОСТРОИТЕЛЬНОЙ ДОКУМЕНТАЦИИ РАЗВИТИЯ ТЕРРИТОРИЙ ДЕЙСТВУЮЩИХ В ГРАНИЦАХ ПРОЕКТ ПЛАНИРОВКИ АВТОМОБИЛЬНОЙ ДОРОГИ

Сведения о планируемых объектах, регионального значения предусмотренные Схемой территориального планирования Иркутской Области, утвержденной Постановлением Правительства Иркутской области от 02 ноября 2012 г. № 607-пп (изменения от 23 июня 2015 г. № 355-пп)

№ п/п	Наименование мероприятий
I	**Пригородный сегмент Иркутской зоны. Объекты капитального строительства регионального значения в области автомобильного транспорта**
1.	Реконструкция автомобильной дороги «Иркутск-Листвянка», протяженностью 62 км, регионального значения.

Сведения о планируемых объектах, регионального значения предусмотренные Схемой территориального планирования Иркутского районного муниципального образования, утвержденного решением Думы Иркутского районного муниципального образования от 25 ноября 2010 г. №15- 101/рд

№ п/п	Наименование мероприятий
I	**Мероприятия по территориальному планированию в части развития транспортной инфраструктуры**
1.	Реконструкция Байкальского тракта, регионального значения.

Сведения о планируемых объектах регионального, местного значения, предусмотренные генеральным планом Молодежного муниципального образования, утвержденным решением Думы от 13 декабря 2012г. №04-18/дсп (изменения от 04 июня 2014г.;№ 07-10/дсп)

№ п/п	Наименование мероприятий
I	**Мероприятия по территориальному планированию в части развития транспортной инфраструктуры**
1.	реконструкция Байкальского тракта со строительством трех двухуровневых развязок, протяженностью 4,0 км, регионального значения
II	**Мероприятия по территориальному планированию в части развития системы водоснабжения и хозяйственно-бытовой канализации**
1.	Окончание строительства водовода Д=500 мм до ИрГСХА. Подключение к водоводам всех абонентов МО с разводкой по улицам, местного значения
2.	Замена напорных трубопроводов от КНС-14 до КНС-15 с увеличением диаметров Д= 600 мм. местного значения
3.	Подключение потребителей Ново-Разводной к напорным трубопроводам от КНС-14 до КНС -15 с установкой локальной КНС, местного значения
III	**Мероприятия по территориальному планированию в части развития системы теплоснабжения поселений**
1.	Прокладка магистральных тепловых сетей в двухтрубном исчислении: D 219- 8,59 км, местного значения
IV	Мероприятия по инженерной подготовке территории
4.	Организация поверхностного стока, местного значения

Мероприятия по размещению объектов капитального строительства предусмотренные Проектом планировки Октябрьского округа г. Иркутска, утвержденного постановлением администрации г. Иркутска от 16 ноября 2011г. № 031-06-2585/11

№ п/п	Наименование мероприятий
I	**Мероприятия по территориальному планированию в части развития транспортной инфраструктуры**
1.	Реконструкция ул. Байкальской, протяженностью 2,4 км, регионального значения
II	**Мероприятия по территориальному планированию в части развития системы водоснабжения**
1.	Строительство водовода Д= 400 мм. от м-на Байкалького до ИСХИ, местного значения

Сведения о планируемых объектах, регионального, местного значения предусмотренные проектом генерального плана Ушаковского муниципального образования разработанного ОАО «Иркутскгражданпроект»

№ п/п	Наименование мероприятий
I	**Мероприятия по территориальному планированию в части развития транспортной инфраструктуры**
1.	Реконструкция автодороги «Иркутск-Листвянка» с повышением дроги до I-ой категории, регионального значения
II	**Мероприятия по территориальному планированию в части развития системы водоотведения и хозяйственно-бытовой канализации**
1	Строительство напорных трубопроводов 2Д=100мм. общая протяженность 6,5 км. Байкальский тракт (м-ны Солнечные1,2- д.Новолисиха), местного значения

ГЛАВА II. ОСНОВНЫЕ ПЛАНИРОВОЧНЫЕ ХАРАКТЕРИСТИКИ ПРОЕКТА ПЛАНИРОВКИ ЛИНЕЙНОГО ОБЪЕКТА РЕГИОНАЛЬНОГО ЗНАЧЕНИЯ – АВТОМОБИЛЬНОЙ ДОРОГИ «ИРКУТСК- ЛИСТВЯНККА»

№ п/п	Перечень основных требований	Содержание требований
1	Основание разработки проекта планировки	Распоряжение Правительства Иркутской области «О подготовке документации по планировке территории линейного объекта регионального значения – автодороги «Иркутск-Листвянка» в Иркутском районе Иркутской области» № 163-рп от 19 апреля 2013 г.
2	Перечень проектов, выполненных на прилегающую территорию	Схема территориального планирования Иркутской области, Схема территориального планирования Иркутского районного муниципального образования, Генеральные планы Молодежного, Большереченского муниципальных образований, проекты генеральных планов Ушаковского, Листвянского муниципальных образований.
3	Категория линейного объекта	Автомобильная дорога категории I б
4	Вид работ	Реконструкция
5	Краткое описание транспортно-планировочного решения	Строительство двух транспортных развязок в разных уровнях. Реконструкция автомобильной дороги I б категории.
6	Показатели линейного объекта	
6.1	Протяженность	16,74 км
6.2	Число полос движения	4
6.3	Разделительная полоса	Предусматривается
6.4	Тип дорожной одежды и вид покрытия	Капитальный, асфальтобетон
6.5	Ширина проезжей части	2□7,5 м
6,6	Ширина полосы движения	3,75 м
6.7	Транспортное сооружение по основному ходу	Строительство транспортной развязки №3 на 12 км, индивидуального типа
	Протяженность путепровода	67 м
	Количество полос движения	По 2 полосы движения в каждом направлении

№ п/п	Перечень основных требований	Содержание требований
	Ширина проезжей части	2□7,5 м
	Разделение транспортных потоков по направлениям	Предусматривается
	Движение наземного общественного транспорта	Предусматривается
6.8	Транспортное сооружение	Строительство транспортной развязки на 14 км, индивидуального типа
	Протяженность путепровода	90 м
	Количество полос движения	По 2 полосы движения в каждом направлении
	Ширина проезжей части	2□7,5 м
	Разделение транспортных потоков по направлениям	Предусматривается
	Движение наземного общественного транспорта	Предусматривается
7	Объекты придорожного сервиса	Зона придорожного сервиса 25 км: гостиница на 250 мест; кафе на 100 мест; магазины на 500 м2 торговой площади; АЗС. При данной зоне придорожного сервиса предполагается размещение парковок на 80 мест, из них 10% – для грузового транспорта, 10% – для пассажирского транспорта (автобусы). Зона придорожного сервиса 29 км: кемпинг на 250 мест; кафе на 150 мест, магазины общей вместимостью 1000 м2 торговой площади; станция технического обслуживания на 8 постов; АЗС. При данной зоне придорожного сервиса предполагается размещение парковок на 100 мест, из них около 10% – для грузового транспорта, 10% – для пассажирского транспорта (автобусы).
8	Светофорные объекты	Не предусматриваются
9	Инженерная инфраструктура	
9.1	Сети электроснабжение	Проектом предусматривается переустройство одно- и двухцепных ВЛ 10кВ, а также двухцепной ВЛ 110кВ «Байкальская-Туристская» для соблюдения габаритов при пересечении с проектируемой автодорогой. Кроме того, проектом предусматривается

№ п/п	Перечень основных требований	Содержание требований
		вынос 4 КЛ 10кВ (Приморская РП 30, РП 31).
9.2	Инженерная подготовка территории	Устройство берегоукрепительных сооружений общей протяженностью 0,19 км. Строительство нагорных канав общей протяженностью 7,3 км. Рекультивация нарушенных территорий на площади 21 тыс.м2.
10	Привязка к существующей улично-дорожной сети	Примыкания к существующей улично- дорожной сети запроектированы в одном уровне
11	Придорожные полосы автомобильной дороги	75 м
12	Изменение зоны планируемого развития линейного объекта улично-дорожной сети	Требуется установление зоны в соответствии с разработанным планировочным решением
13	Изъятие или изменение существующих границ участков землепользований	Требуется (см. «Проект межевания территории»)

ГЛАВА III. КООРДИНАТЫ ТОЧЕК КРАСНЫХ ЛИНИЙ

№ Точки	Координата X	Координата Y
1	380 708,41	3 345 444,15
2	380 669,27	3 345 573,84
3	380 572,66	3 345 516,28
4	380 405,11	3 345 398,62
5	380 393,41	3 345 390,94
6	380 197,63	3 345 262,44
7	380 160,92	3 345 325,56
8	380 183,06	3 345 338,88
9	380 187,94	3 345 337,92
10	380 268,20	3 345 382,26
11	380 276,73	3 345 390,60
12	380 363,26	3 345 441,13
13	380 372,78	3 345 446,69
14	380 459,31	3 345 497,23
15	380 468,83	3 345 502,79
16	380 512,09	3 345 528,05
17	380 520,10	3 345 541,97
18	380 551,27	3 345 576,98
19	380 543,37	3 345 650,30
20	380 540,61	3 345 726,38
21	380 538,33	3 345 742,19
22	380 536,33	3 345 746,00
23	380 535,30	3 345 773,51
24	380 531,73	3 345 797,78
25	380 522,20	3 345 826,93
26	380 513,57	3 345 881,56
27	380 510,37	3 345 900,14
28	380 505,87	3 345 921,02
29	380 499,69	3 345 949,25
30	380 496,54	3 345 968,11
31	380 490,30	3 345 998,77
32	380 416,09	3 346 065,70
33	380 383,06	3 346 129,52
34	380 329,74	3 346 213,13
35	380 260,24	3 346 315,13
36	380 146,17	3 346 480,68
37	379 967,00	3 346 756,04
38	379 952,53	3 346 761,22
39	379 929,16	3 346 784,62
40	379 917,09	3 346 792,58
41	379 918,44	3 346 795,32
42	379 894,74	3 346 819,02
43	379 844,76	3 346 822,56
44	379 790,61	3 346 814,17
45	379 738,24	3 346 815,18
46	379 695,83	3 346 809,70
47	379 678,24	3 346 803,53
48	379 667,84	3 346 845,95
49	379 699,65	3 346 836,98
50	379 731,23	3 346 836,64
51	379 791,44	3 346 834,15
52	379 850,48	3 346 846,78
53	379 896,98	3 346 864,34
54	379 907,69	3 346 877,75
55	379 910,59	3 346 881,97
56	379 907,01	3 346 886,96
57	379 887,58	3 346 914,84
58	379 882,85	3 346 933,06
59	379 856,46	3 346 972,69
60	379 851,26	3 346 976,08
61	379 812,78	3 347 036,36
62	379 800,73	3 347 047,89
63	379 799,90	3 347 054,74
64	379 798,50	3 347 064,23
65	379 797,88	3 347 068,75
66	379 746,91	3 347 155,67
67	379 716,38	3 347 220,43
68	379 708,32	3 347 226,49
69	379 690,64	3 347 253,00
70	379 637,47	3 347 240,20
71	379 633,82	3 347 245,32
72	379 671,48	3 347 253,38
73	379 696,41	3 347 262,80
74	379 664,11	3 347 308,34
75	379 661,11	3 347 318,31
76	379 640,85	3 347 358,28
77	379 620,34	3 347 393,17
78	379 586,31	3 347 427,59
79	379 554,93	3 347 469,80
80	379 513,20	3 347 499,96
81	379 511,42	3 347 502,34
82	379 503,31	3 347 513,89
83	379 450,81	3 347 555,53
84	379 292,10	3 347 673,65
85	378 874,17	3 347 842,30
86	378 765,96	3 347 837,25
87	378 634,88	3 347 770,64
88	378 614,22	3 347 812,10
89	378 620,99	3 347 914,71
90	378 548,45	3 347 999,26
91	378 236,44	3 348 145,81
92	378 027,28	3 348 182,46
93	378 002,52	3 348 174,64
94	377 977,12	3 348 169,44
95	377 972,06	3 348 192,89
96	377 961,32	3 348 267,84
97	377 941,63	3 348 319,96
98	377 931,73	3 348 347,01
99	377 880,71	3 348 395,89
100	377 858,82	3 348 417,09
101	377 823,52	3 348 451,26
102	377 816,41	3 348 458,00
103	377 739,04	3 348 517,07
104	377 680,67	3 348 536,15
105	377 654,73	3 348 560,81
106	377 548,03	3 348 661,99
107	377 428,05	3 348 775,70

108	377 350,37	3 348 821,47
109	377 269,81	3 348 884,49
110	377 142,81	3 348 915,24
111	377 040,59	3 348 915,16
112	377 035,95	3 348 942,84
113	376 996,28	3 349 060,91
114	376 960,17	3 349 088,47
115	376 899,88	3 349 114,47
116	376 874,06	3 349 128,13
117	376 723,37	3 349 232,59
118	376 640,26	3 349 277,49
119	376 497,38	3 349 347,18
120	376 313,10	3 349 426,11
121	376 244,38	3 349 437,46
122	376 018,81	3 349 555,66
123	375 895,45	3 349 600,18
124	375 657,32	3 349 733,42
125	375 648,76	3 349 738,24
126	375 542,96	3 349 777,29
127	375 424,08	3 349 778,96
128	375 190,76	3 349 952,93
129	375 185,10	3 349 952,64
130	374 941,50	3 349 940,11
131	374 934,24	3 349 941,64
132	374 905,77	3 349 892,31
180	372 109,46	3 351 788,16
181	371 934,05	3 351 992,35
182	371 859,62	3 352 064,99
183	371 791,52	3 352 141,27
184	371 494,83	3 352 453,66
185	371 384,81	3 352 578,63
186	371 156,69	3 352 801,98
187	370 936,59	3 352 924,18
188	370 890,63	3 352 956,29
189	370 805,72	3 353 051,94
190	370 702,23	3 353 163,65
191	370 649,01	3 353 208,89
192	370 526,03	3 353 255,09
193	370 298,48	3 353 432,21
194	370 225,38	3 353 441,12
195	370 220,76	3 353 446,00
196	370 212,13	3 353 455,13
197	370 200,99	3 353 466,90
198	370 019,32	3 353 658,94
199	369 912,38	3 353 772,47
200	369 882,86	3 353 803,81
201	369 470,49	3 354 322,07
202	369 440,17	3 354 377,58
203	369 225,42	3 354 670,47
204	369 210,48	3 354 699,70
205	369 076,28	3 354 887,90
206	368 837,63	3 355 192,51
207	368 827,23	3 355 188,47
208	368 761,63	3 355 156,16
209	368 761,24	3 355 155,92
210	368 747,37	3 355 182,39
211	368 826,98	3 355 229,82
212	368 827,62	3 355 236,05
213	368 774,12	3 355 410,94
214	368 693,18	3 355 476,83
215	368 657,47	3 355 515,41
216	368 610,02	3 355 563,65
217	368 592,81	3 355 609,14
218	368 575,49	3 355 654,93
219	368 543,36	3 355 720,24
220	368 530,82	3 355 732,31
221	368 511,86	3 355 775,42
222	368 508,90	3 355 787,53
223	368 473,53	3 355 926,17
224	368 539,47	3 355 976,09
225	368 552,68	3 355 951,46
226	368 630,26	3 355 856,45
274	371 122,03	3 353 114,15
275	371 145,46	3 353 091,89
276	371 260,05	3 352 940,91
277	371 693,43	3 352 474,63
278	371 748,17	3 352 424,89
279	371 864,91	3 352 293,91
280	372 085,15	3 352 055,56
281	372 257,89	3 351 908,39
282	372 314,30	3 351 878,02
283	372 373,74	3 351 838,16
284	372 452,06	3 351 780,26
285	372 505,07	3 351 732,82
286	372 567,76	3 351 706,92
287	372 634,31	3 351 695,12
288	372 953,39	3 351 713,01
289	373 107,16	3 351 687,81
290	373 230,08	3 351 676,76
291	373 383,88	3 351 682,33
292	373 518,18	3 351 668,06
293	373 573,74	3 351 653,12
294	373 672,85	3 351 601,28
295	373 731,56	3 351 547,53
296	373 870,52	3 351 483,17
297	373 917,18	3 351 458,35
298	373 947,48	3 351 436,63
299	374 005,02	3 351 354,82
300	374 128,46	3 351 228,60
301	374 265,01	3 351 082,30
302	374 353,01	3 350 988,32
303	374 593,96	3 350 889,59
304	374 599,91	3 350 877,84
305	374 651,77	3 350 685,81
306	374 791,79	3 350 552,01
307	374 886,21	3 350 474,00
308	374 965,40	3 350 419,07
309	375 183,44	3 350 278,66
310	375 343,38	3 350 275,36
311	375 409,56	3 350 355,24
312	375 439,67	3 350 340,43
313	375 438,06	3 350 335,48
314	375 386,81	3 350 268,10
315	375 380,55	3 350 251,25
316	375 530,14	3 350 070,55
317	375 598,32	3 350 029,13
318	375 712,48	3 349 977,95
319	375 823,15	3 349 917,61
320	375 954,29	3 349 845,98
368	380 460,84	3 346 736,09
369	380 256,26	3 346 754,84
370	380 456,76	3 346 330,32
371	380 566,13	3 346 179,70
372	380 618,70	3 346 080,00
373	380 680,08	3 345 963,59
374	380 757,93	3 345 867,43
375	380 816,77	3 345 711,32
376	380 872,72	3 345 741,43
377	380 910,70	3 345 670,67
378	380 871,46	3 345 647,41
379	380 854,18	3 345 642,09
380	380 796,63	3 345 625,10

ОБЩЕСТВО С ОГРАНИЧЕННОЙ ОТВЕТСТВЕННОСТЬЮ
«АЛАНС»
(ООО «АЛАНС»)

ЛИНЕЙНЫЙ ОБЪЕКТ РЕГИОНАЛЬНОГО ЗНАЧЕНИЯ "РЕКОНСТРУКЦИЯ АВТОМОБИЛЬНОЙ ДОРОГИ ИРКУТСК-ЛИСТВЯНКА НА УЧАСТКЕ КМ 12- КМ 29 В ИРКУТСКОМ РАЙОНЕ ИРКУТСКОЙ ОБЛАСТИ"

ПРОЕКТ ПЛАНИРОВКИ

Основная часть проекта планировки территории

Часть 2. Графическая часть

Книга 2. Участок автомобильной дороги Иркутск-Листвянка км 12 - км 29

Раздел 1. Чертеж планировки территории. Красные линии и границы зон размещения проектируемой автомобильной дороги общего пользования регионального значения и придорожных полос.

07/182-15-ППМТ1.2.2.1

Том 1.2.2.1

2015

Чертеж планировки территории. Красные линии и границы зон размещения проектируемой автомобильной дороги общего пользования регионального значения и придорожных полос. М 1:50 000

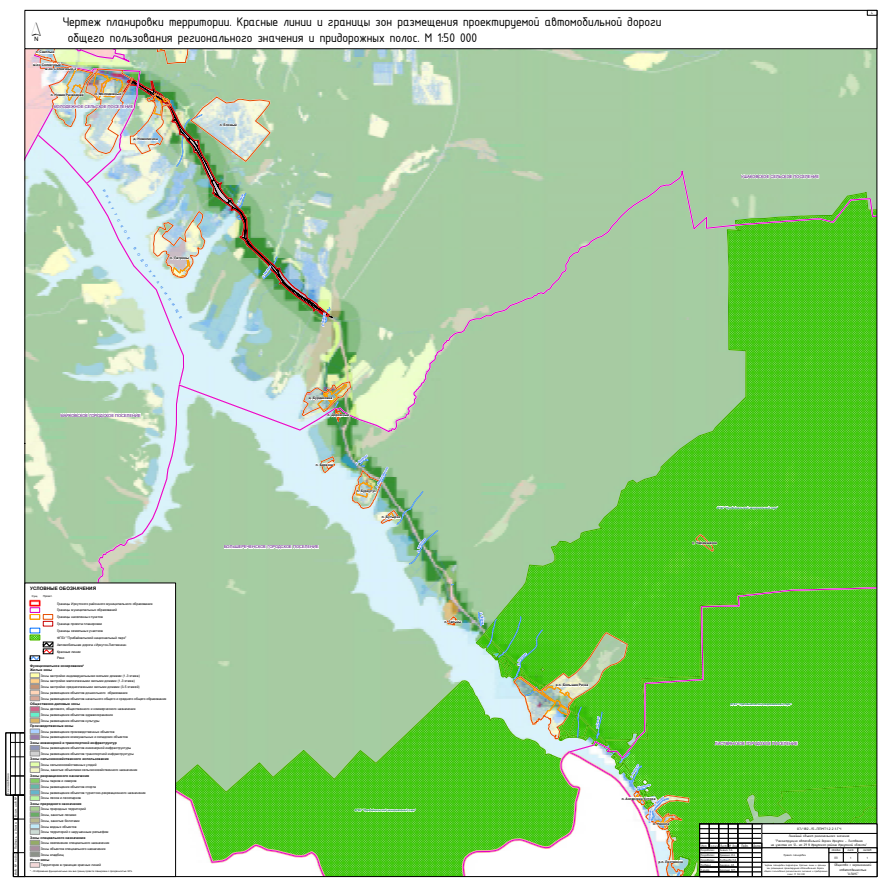

3

СОДЕРЖАНИЕ

Обозначение	Наименование	Примечание
07/182-15-ППМТ1.2.2.1.СП	Состав проекта	2
07/182-15-ППМТ1.2.2.1.С	Содержание	3
07/182-15-ППМТ1.2.2.1.ГЧ	Чертеж планировки территории. Красные линии и границы зон размещения проектируемой автомобильной дороги общего пользования регионального значения и придорожных полос. М 1:50 000	4
07/182-15-ППМТ1.2.2.1.ГЧ	Схема расположения листов	5
07/182-15-ППМТ1.2.2.1.ГЧ	Условные обозначения. Ведомость координат точек красных линий	6
07/182-15-ППМТ1.2.2.1.ГЧ	Чертеж планировки территории. Красные линии и границы зон размещения проектируемой автомобильной дороги общего пользования регионального значения и придорожных полос. М 1:2 000	7-47

Согласовано | Взам. инв.№ | Подпись и дата | Инв.№ подл.

Изм.	Кол.уч.	Лист	№ док.	Подп.	Дата	07/182-15-ППМТ1.2.2.1.С			
						Линейный объект регионального значения «Реконструкция автомобильной дороги Иркутск – Листвянка на участке км 12 – км 29 в Иркутском районе Иркутской области»			
Разработал		Зеленя Е.А.				Проект планировки	стадия	лист	листов
Разработал		Кабашова К.С.					ПП	1	1
Разработал		Любанова Е.И.							
Проверил		Ашихмин А.В.				Содержание	Общество с ограниченной ответственностью "АЛАНС"		
Н.контр.		Березнай В.М.							

2

СОСТАВ ПРОЕКТА

№ п/п	Обозначение	Наименование
1	07/182-15- ППМТ1.1.2	Том 1. Основная часть проекта планировки территории
		Часть 1. Положение о размещении линейного объекта, о размещении объектов капитального строительства регионального значения
		Том 1. Основная часть проекта планировки территории
		Часть 2. Графическая часть
2	07/182-15-ППМТ1.2.2.1	Раздел 1. Чертеж планировки территории. Красные линии и границы зон размещения проектируемой автомобильной дороги общего пользования регионального значения и придорожных полос. М 1:2 000
3	07/182-15-ППМТ1.2.2.2	Раздел 2. Чертеж планировки территории. Линии, обозначающие дороги, улицы, проезды, объекты транспортной инфраструктуры. Границы зон планируемого размещения объектов регионального значения, объектов местного значения. М 1:2 000
4	07/182-15-ППМТ1.2.2.3	Раздел 3. Чертеж планировки территории. Линии, обозначающие линии связи, объекты инженерной инфраструктуры. М 1:2 000
5	07/182-15-ППМТ2.1.2.1	Том 2. Материалы по обоснованию проекта планировки территории
		Часть 1.1. Пояснительная записка
6	07/182-15-ППМТ2.1.2.2	Том 2. Материалы по обоснованию проекта планировки территории
		Часть 1.2. Инженерно-технические мероприятия гражданской обороны. Мероприятия по предупреждению чрезвычайных ситуаций природного и техногенного характера
		Том 2. Материалы по обоснованию проекта планировки территории
		Часть 2. Графическая часть
7	07/182-15-ППМТ2.2.2.1	Раздел 1. Схема расположения элемента планировочной структуры. М 1:25 000
8	07/182-15-ППМТ2.2.2.2	Раздел 2. Схема использования территории в период подготовки проекта планировки. М 1:2 000
9	07/182-15-ППМТ2.2.2.3	Раздел 3. Схема размещения автомобильной дороги общего пользования регионального значения с расположением мест транспортных развязок и пересечений, мест предполагаемого размещения объектов дорожного сервиса, иных зданий и сооружений, необходимых для содержания дороги регионального значения. Схема движения транспорта на соответствующей территории. М 1:2 000
10	07/182-15-ППМТ2.2.4.4	Раздел 4. Схема границ зон с особыми условиями использования территории. М 1:2 000
11	07/182-15-ППМТ2.2.2.5	Раздел 5. Схема вертикальной планировки и инженерной подготовки территории. М 1:2 000
12	07/182-15-ППМТ2.2.2.6	Раздел 6. Схема территорий, подверженных риску возникновения чрезвычайных ситуаций. М 1:50 000

Согласовано | Взам. инв.№ | Подпись и дата | Инв.№ подл.

Изм.	Кол.уч.	Лист	№ док.	Подп.	Дата	07/182-15-ППМТ1.2.2.1.СП			
						Линейный объект регионального значения «Реконструкция автомобильной дороги Иркутск – Листвянка на участке км 12 – км 29 в Иркутском районе Иркутской области»			
Разработал		Зеленя Е.А.				Проект планировки	стадия	лист	листов
Разработал		Кабашова К.С.					ПП	1	1
Разработал		Любанова Е.И.							
Проверил		Ашихмин А.В.				Состав проекта	Общество с ограниченной ответственностью "АЛАНС"		
Н.контр.		Березнай В.М.							

5

СХЕМА РАСПОЛОЖЕНИЯ ЛИСТОВ

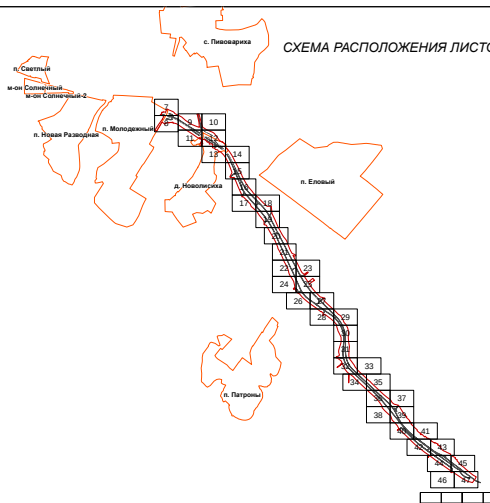

Согласовано | Взам. инв.№ | Подпись и дата | Инв.№ подл.

Изм.	Кол.уч.	Лист	№ док.	Подп.	Дата	07/182-15-ППМТ1.2.2.1.ГЧ			
						Линейный объект регионального значения «Реконструкция автомобильной дороги Иркутск – Листвянка на участке км 12 – км 29 в Иркутском районе Иркутской области»			
Разработал		Зеленя Е.А.				Проект планировки	стадия	лист	листов
Разработал		Еремина И.А.					ПП	1	1
Разработал		Любанова Е.И.							
Проверил		Ашихмин А.В.				Схема расположения листов	Общество с ограниченной ответственностью "АЛАНС"		
Н.контр.		Березнай В.М.							

6

Каталог координат точек красных линий

№ Точки	Координата X	Координата Y
1	380 708,41	3 345 444,15
2	380 669,27	3 345 573,84
3	380 572,66	3 345 516,28
4	380 405,11	3 345 398,62
5	380 393,41	3 345 390,94
6	380 197,63	3 345 262,44
7	380 160,92	3 345 325,56
8	380 183,06	3 345 338,88
9	380 187,94	3 345 337,92
10	380 268,20	3 345 382,26
11	380 276,73	3 345 390,60
12	380 363,26	3 345 441,13
13	380 372,78	3 345 446,69
14	380 459,31	3 345 497,23
15	380 468,83	3 345 502,79
16	380 512,09	3 345 528,05
17	380 520,10	3 345 541,97
18	380 551,27	3 345 576,98
19	380 543,37	3 345 650,30
20	380 540,61	3 345 726,38
21	380 538,33	3 345 742,19
22	380 536,33	3 345 746,00
23	380 535,30	3 345 773,51
24	380 531,73	3 345 797,78
25	380 522,20	3 345 826,93
26	380 513,57	3 345 881,56
27	380 510,37	3 345 900,14
28	380 505,87	3 345 921,02
29	380 499,69	3 345 949,25
30	380 496,54	3 345 968,11
31	380 490,30	3 345 998,77
32	380 416,09	3 346 065,70
33	380 383,06	3 346 129,52
34	380 329,74	3 346 213,13
35	380 260,24	3 346 315,13
36	380 146,17	3 346 480,68
37	379 967,00	3 346 756,04
38	379 952,53	3 346 761,22
39	379 929,16	3 346 784,62
40	379 917,09	3 346 792,58
41	379 918,44	3 346 795,32
42	379 894,74	3 346 819,02
43	379 844,76	3 346 822,56
44	379 790,61	3 346 814,17
45	379 738,24	3 346 815,18
46	379 695,83	3 346 809,70
47	379 678,24	3 346 803,53
48	379 667,84	3 346 845,95
49	379 699,65	3 346 836,98
50	379 731,23	3 346 836,64
51	379 791,44	3 346 834,15
52	379 850,48	3 346 846,78
53	379 896,98	3 346 864,34
54	379 907,69	3 346 877,75
55	379 910,59	3 346 881,97
56	379 907,01	3 346 886,96
57	379 887,58	3 346 914,84
58	379 882,85	3 346 933,06
59	379 856,46	3 346 972,69
60	379 851,26	3 346 976,08
61	379 812,78	3 347 036,36
62	379 800,73	3 347 047,89
63	379 799,90	3 347 054,74
64	379 798,50	3 347 064,23
65	379 797,88	3 347 068,75
66	379 746,91	3 347 155,67
67	379 716,38	3 347 220,43
68	379 708,32	3 347 226,49
69	379 690,64	3 347 253,00
70	379 637,47	3 347 240,20
71	379 633,82	3 347 245,32
72	379 671,48	3 347 253,38
73	379 696,41	3 347 262,80
74	379 664,11	3 347 308,34
75	379 661,11	3 347 318,31
76	379 640,85	3 347 358,28
77	379 620,34	3 347 393,17
78	379 586,31	3 347 427,59
79	379 554,93	3 347 469,80
80	379 513,20	3 347 499,96
81	379 511,42	3 347 502,34
82	379 503,31	3 347 513,89
83	379 450,81	3 347 555,53
84	379 292,10	3 347 673,65
85	378 874,17	3 347 842,30
86	378 765,96	3 347 837,25
87	378 634,88	3 347 770,64
88	378 614,22	3 347 812,10
89	378 620,99	3 347 914,71
90	378 548,45	3 347 999,26
91	378 236,44	3 348 145,81
92	378 027,28	3 348 182,46
93	378 002,52	3 348 174,64
94	377 977,12	3 348 169,44
95	377 972,06	3 348 192,89
96	377 961,32	3 348 267,84
97	377 941,63	3 348 319,96
98	377 931,73	3 348 347,01
99	377 880,71	3 348 395,89
100	377 858,82	3 348 417,09
101	377 823,52	3 348 451,26
102	377 816,41	3 348 458,00
103	377 739,04	3 348 517,07
104	377 680,67	3 348 536,15
105	377 654,73	3 348 560,81
106	377 548,03	3 348 661,99
107	377 428,05	3 348 775,70
108	377 350,37	3 348 821,47
109	377 269,81	3 348 884,49
110	377 142,81	3 348 915,24
111	377 040,59	3 348 915,16
112	377 035,95	3 348 942,84
113	376 996,28	3 349 060,91
114	376 960,17	3 349 088,47
115	376 899,88	3 349 114,47
116	376 874,06	3 349 128,13
117	376 723,37	3 349 232,59
118	376 640,26	3 349 277,49
119	376 497,38	3 349 347,18
120	376 313,10	3 349 426,11
121	376 244,38	3 349 437,46
122	376 018,81	3 349 555,66
123	375 895,45	3 349 600,18
124	375 657,32	3 349 733,42
125	375 648,76	3 349 738,24
126	375 542,96	3 349 777,29
127	375 424,08	3 349 778,96
128	375 190,76	3 349 952,93
129	375 185,10	3 349 952,64
130	374 941,50	3 349 940,11
131	374 934,24	3 349 941,64
132	374 905,77	3 349 892,31
133	374 876,38	3 349 906,54
134	374 891,05	3 349 927,64
135	374 892,91	3 349 950,23
136	374 882,99	3 349 954,16
137	374 810,44	3 349 991,62
138	374 768,33	3 350 014,48
139	374 713,60	3 350 121,67
140	374 579,64	3 350 306,80
141	374 552,65	3 350 340,58
142	374 485,37	3 350 428,22
143	374 412,10	3 350 530,25
144	374 336,50	3 350 632,74
145	374 299,69	3 350 691,72
146	374 177,21	3 350 866,25
147	374 103,90	3 350 878,96
148	374 030,59	3 350 891,67
149	374 002,48	3 350 882,80
150	374 000,96	3 350 887,96
151	374 003,19	3 350 888,77
152	374 030,89	3 350 897,56
153	374 038,47	3 351 048,69
154	373 918,18	3 351 206,08
155	373 865,54	3 351 264,19
156	373 819,11	3 351 301,45
157	373 702,00	3 351 375,02
158	373 657,96	3 351 376,68
159	373 531,59	3 351 434,77
160	373 476,72	3 351 467,61
161	373 362,94	3 351 511,53
162	373 269,09	3 351 542,38
163	373 103,44	3 351 541,28
164	372 911,60	3 351 491,14
165	372 842,21	3 351 472,16
166	372 803,27	3 351 466,19
167	372 772,60	3 351 468,69
168	372 738,04	3 351 475,76
169	372 657,95	3 351 421,90
170	372 632,07	3 351 368,98
171	372 628,83	3 351 332,95
172	372 581,80	3 351 327,50
173	372 577,85	3 351 368,03
174	372 419,65	3 351 578,19
175	372 312,30	3 351 628,96
176	372 273,37	3 351 646,46
177	372 235,47	3 351 671,05
178	372 190,90	3 351 704,65
179	372 145,05	3 351 747,80
180	372 109,46	3 351 788,16
181	371 934,05	3 351 992,35
182	371 859,62	3 352 064,99
183	371 791,52	3 352 141,27
184	371 494,83	3 352 453,66
185	371 384,81	3 352 578,63
186	371 156,69	3 352 801,98
187	370 936,59	3 352 924,18
188	370 890,63	3 352 956,29
189	370 805,72	3 353 051,94
190	370 702,23	3 353 163,65
191	370 649,01	3 353 208,89
192	370 526,03	3 353 255,09
193	370 298,48	3 353 432,21
194	370 225,38	3 353 441,12
195	370 220,76	3 353 446,00
196	370 212,13	3 353 455,13
197	370 200,99	3 353 466,90
198	370 019,32	3 353 658,94
199	369 912,38	3 353 772,47
200	369 882,86	3 353 803,81
201	369 470,49	3 354 322,07
202	369 440,17	3 354 377,58
203	369 225,42	3 354 670,47
204	369 210,48	3 354 699,70
205	369 076,28	3 354 887,90
206	368 837,63	3 355 192,51
207	368 827,23	3 355 188,47
208	368 761,63	3 355 156,16
209	368 761,24	3 355 155,92
210	368 747,37	3 355 182,39
211	368 826,98	3 355 229,82
212	368 827,62	3 355 236,05
213	368 774,12	3 355 410,94
214	368 693,18	3 355 476,83
215	368 657,47	3 355 515,41
216	368 610,02	3 355 563,65
217	368 592,81	3 355 609,14
218	368 575,49	3 355 654,93
219	368 543,36	3 355 720,24
220	368 530,82	3 355 732,31
221	368 511,86	3 355 775,42
222	368 508,90	3 355 787,53
223	368 473,53	3 355 926,17
224	368 539,47	3 355 976,09
225	368 552,68	3 355 951,46
226	368 630,26	3 355 856,45
227	368 850,71	3 355 585,11
228	368 936,98	3 355 485,42
229	368 959,82	3 355 414,93
230	369 098,51	3 355 336,07
231	369 265,97	3 355 111,45
232	369 369,23	3 354 942,13
233	369 417,16	3 354 841,19
234	369 575,59	3 354 725,34
235	369 749,18	3 354 455,15
236	369 784,58	3 354 415,93
237	369 792,66	3 354 416,39
238	369 799,97	3 354 408,40
239	369 804,85	3 354 398,98
240	369 827,20	3 354 366,21
241	369 851,84	3 354 329,20
242	369 888,20	3 354 272,95
243	369 929,81	3 354 207,55
244	369 942,16	3 354 188,89
245	369 964,47	3 354 163,70
246	369 986,83	3 354 139,67
247	370 010,26	3 354 115,76
248	370 024,50	3 354 100,32
249	370 070,46	3 354 048,37
250	370 123,14	3 353 993,63
251	370 158,82	3 353 955,71
252	370 180,49	3 353 932,91
253	370 207,60	3 353 904,40
254	370 235,88	3 353 875,67
255	370 262,84	3 353 851,34
256	370 280,00	3 353 837,36
257	370 311,55	3 353 811,23
258	370 388,08	3 353 751,45
259	370 404,40	3 353 738,61
260	370 418,00	3 353 728,00
261	370 421,57	3 353 725,15
262	370 427,01	3 353 720,54
263	370 440,64	3 353 707,33
264	370 447,17	3 353 700,23
265	370 464,71	3 353 680,66
266	370 469,02	3 353 676,22
267	370 518,24	3 353 629,38
268	370 619,68	3 353 557,43
269	370 918,91	3 353 372,99
270	370 978,11	3 353 396,57
271	370 986,15	3 353 380,81
272	370 941,12	3 353 333,30
273	371 006,11	3 353 197,24
274	371 122,03	3 353 114,15
275	371 145,46	3 353 091,89
276	371 260,05	3 352 940,91
277	371 693,43	3 352 474,63
278	371 748,17	3 352 424,89
279	371 864,91	3 352 293,91
280	372 085,15	3 352 055,56
281	372 257,89	3 351 908,39
282	372 314,30	3 351 878,02
283	372 373,74	3 351 838,16
284	372 452,06	3 351 780,26
285	372 505,07	3 351 732,82
286	372 567,76	3 351 706,92
287	372 634,31	3 351 695,12
288	372 953,39	3 351 713,01
289	373 107,16	3 351 687,81
290	373 230,08	3 351 676,76
291	373 383,88	3 351 682,33
292	373 518,18	3 351 668,06
293	373 573,74	3 351 653,12
294	373 672,85	3 351 601,28
295	373 731,56	3 351 547,53
296	373 870,52	3 351 483,17
297	373 917,18	3 351 458,35
298	373 947,48	3 351 436,63
299	374 005,02	3 351 354,82
300	374 128,46	3 351 228,60
301	374 265,01	3 351 082,30
302	374 353,01	3 350 988,32
303	374 593,96	3 350 889,59
304	374 599,91	3 350 877,84
305	374 651,77	3 350 685,81
306	374 791,79	3 350 552,01
307	374 886,21	3 350 474,00
308	374 965,40	3 350 419,07
309	375 183,44	3 350 278,66
310	375 343,38	3 350 275,36
311	375 409,56	3 350 355,24
312	375 439,67	3 350 340,43
313	375 438,06	3 350 335,48
314	375 386,81	3 350 268,10
315	375 380,55	3 350 251,25
316	375 530,14	3 350 070,55
317	375 598,32	3 350 029,13
318	375 712,48	3 349 977,95
319	375 823,15	3 349 917,61
320	375 954,29	3 349 845,98
321	376 350,19	3 349 666,87
322	376 482,66	3 349 632,67
323	376 629,03	3 349 516,19
324	376 884,79	3 349 359,36
325	377 182,47	3 349 228,70
326	377 242,26	3 349 194,90
327	377 649,35	3 349 157,86
328	377 657,16	3 349 135,43
329	377 650,91	3 348 935,32
330	377 742,14	3 348 830,44
331	377 835,65	3 348 746,74
332	377 905,24	3 348 679,10
333	378 026,20	3 348 550,20
334	378 120,52	3 348 472,58
335	378 197,42	3 348 404,75
336	378 379,93	3 348 269,51
337	378 531,54	3 348 187,83
338	378 676,18	3 348 118,39
339	378 787,89	3 348 059,70
340	378 947,88	3 347 989,41
341	379 080,56	3 347 915,56
342	379 215,20	3 347 849,83
343	379 348,43	3 347 775,07
344	379 423,95	3 347 723,87
345	379 543,44	3 347 712,56
346	379 544,98	3 347 697,64
347	379 553,35	3 347 616,32
348	379 614,91	3 347 553,73
349	379 662,08	3 347 505,63
350	379 690,16	3 347 489,68
351	379 711,19	3 347 468,00
352	379 704,39	3 347 458,24
353	379 711,84	3 347 444,03
354	379 724,44	3 347 433,49
355	379 724,31	3 347 433,27
356	379 736,12	3 347 424,84
357	379 736,46	3 347 424,93
358	379 761,74	3 347 408,01
359	379 780,99	3 347 395,14
360	379 805,32	3 347 376,14
361	379 856,33	3 347 376,51
362	380 045,31	3 347 225,93
363	380 236,85	3 346 885,24
364	380 362,48	3 346 839,96
365	380 599,85	3 346 776,18
366	380 745,14	3 346 737,14
367	380 732,34	3 346 681,64
368	380 460,84	3 346 736,09
369	380 256,26	3 346 754,84
370	380 456,76	3 346 330,32
371	380 566,13	3 346 179,70
372	380 618,70	3 346 080,00
373	380 680,08	3 345 963,59
374	380 757,93	3 345 867,43
375	380 816,77	3 345 711,32
376	380 872,72	3 345 741,43
377	380 910,70	3 345 670,67
378	380 871,46	3 345 647,41
379	380 854,18	3 345 642,09
380	380 796,63	3 345 625,10
381	380 786,64	3 345 611,16
382	380 773,79	3 345 602,61
383	380 760,02	3 345 598,04
384	380 787,94	3 345 490,80
385	368 754,94	3 355 494,07
386	368 740,53	3 355 500,40
387	368 681,94	3 355 548,17
388	368 655,71	3 355 579,37
389	368 634,54	3 355 611,26
390	368 618,33	3 355 635,33
391	368 590,66	3 355 717,61
392	368 594,61	3 355 756,86
393	368 675,09	3 355 644,32

УСЛОВНЫЕ ОБОЗНАЧЕНИЯ

Сущ. Проект.

- Границы населенных пунктов
- Граница проекта планировки
- Границы муниципальных образований
- Границы Иркутского районного муниципального образования
- Реки

Проект.

- Автомобильная дорога «Иркутск-Листвянка»
- Красные линии
- Точки излома красной линии

Изм.	Кол.уч.	Лист	№ док.	Подп.	Дата
Разработал		Зелент Е.А.			
Разработал		Ковшарова К.С.			
Разработал		Логванова Е.И.			
Проверил		Ашихмин А.В.			
Н.контр.		Березный В.М.			

07/182-15-ППМТ1.2.2.1.ГЧ

Линейный объект регионального значения «Реконструкция автомобильной дороги Иркутск – Листвянка на участке км 12 – км 29 в Иркутском районе Иркутской области»

Проект планировки

стадия	лист	листов
ПП	0	1

Чертеж планировки территории. Красные линии и границы зон размещения проектируемой автомобильной дороги общего пользования регионального значения и придорожных полос. Условные обозначения. Координаты точек красных линий

Общество с ограниченной ответственностью "АЛАНС"

Согласовано

Взам. инв.№ | Подпись и дата | Инв. № подл.

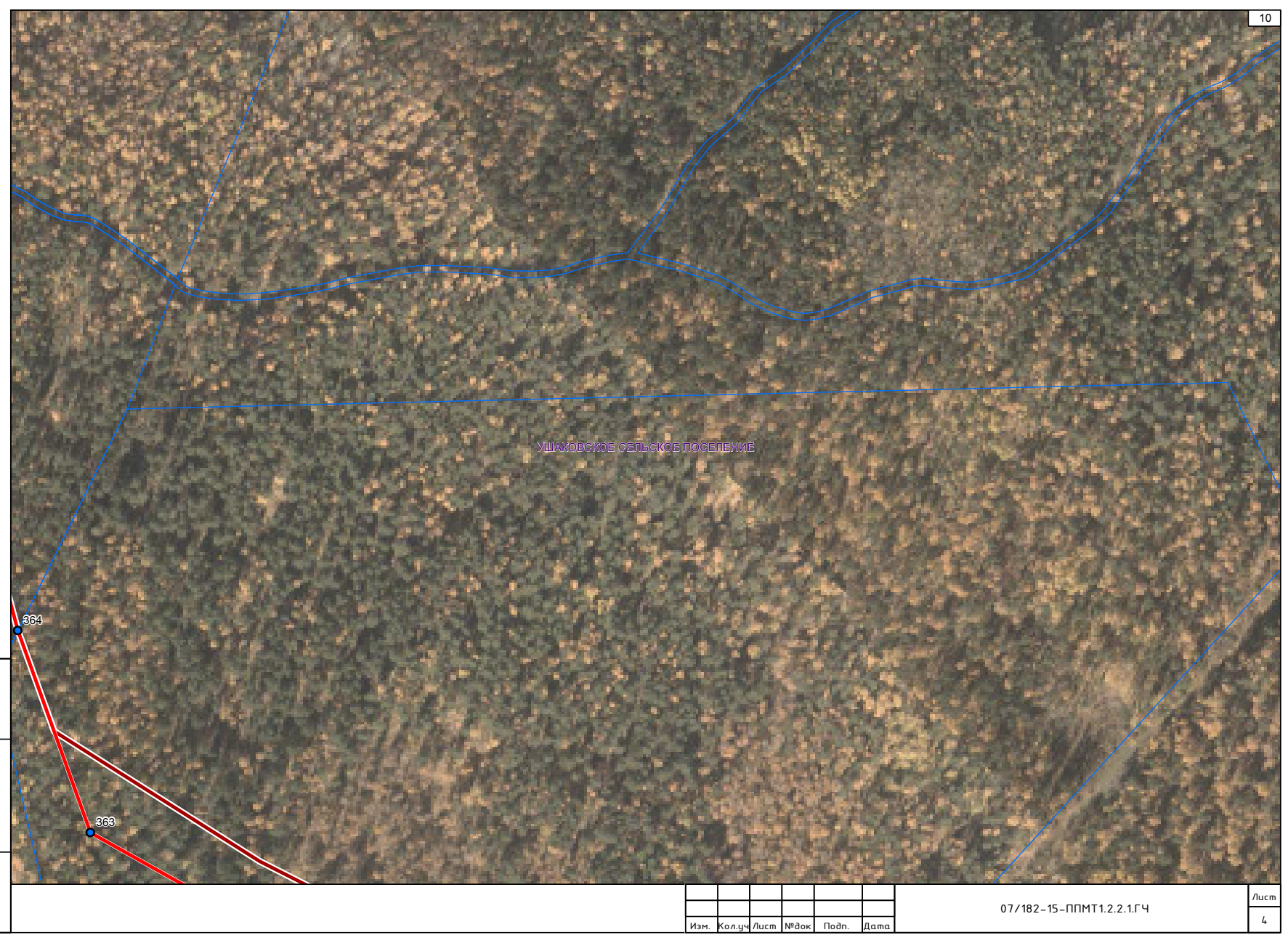

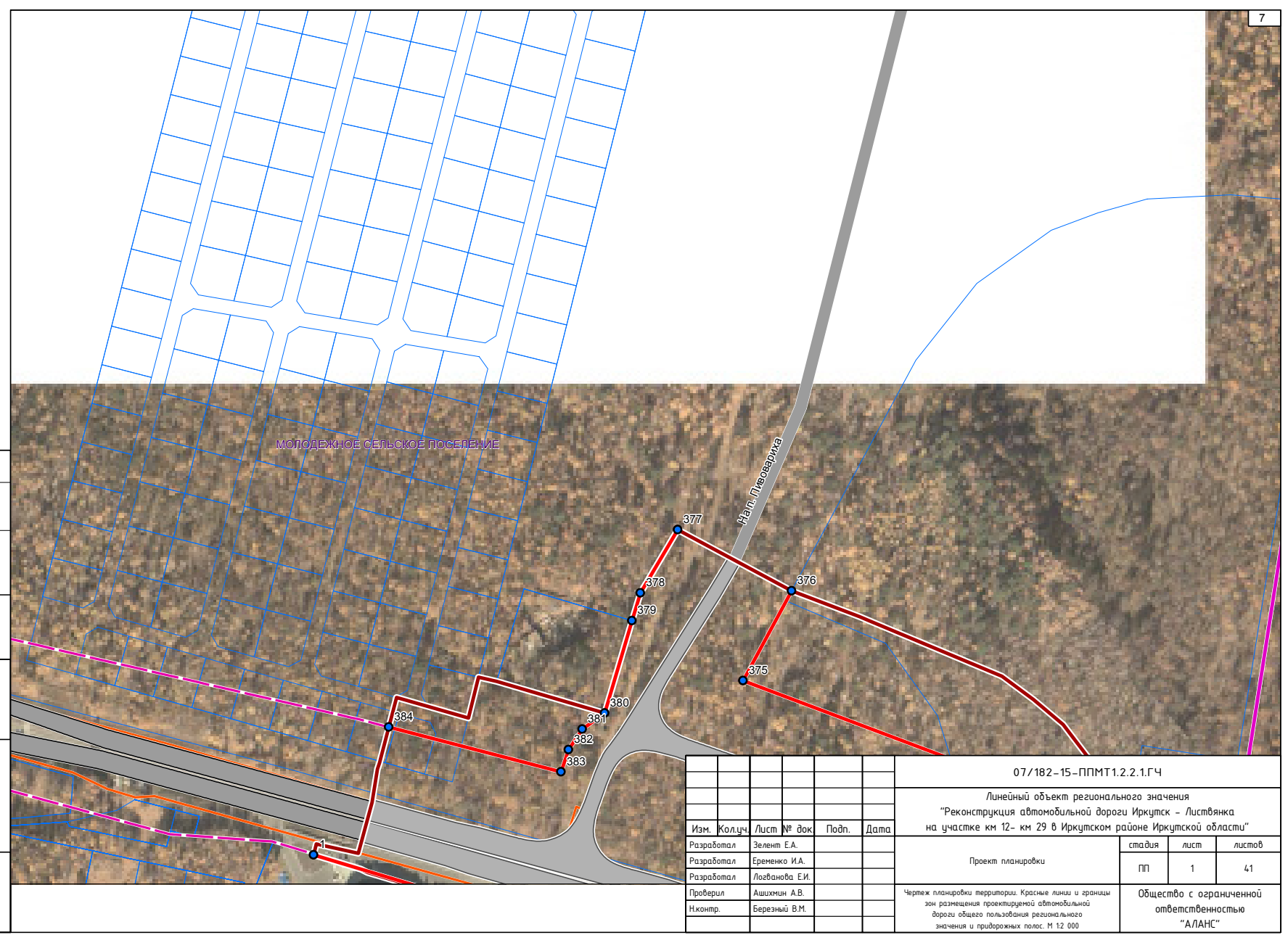

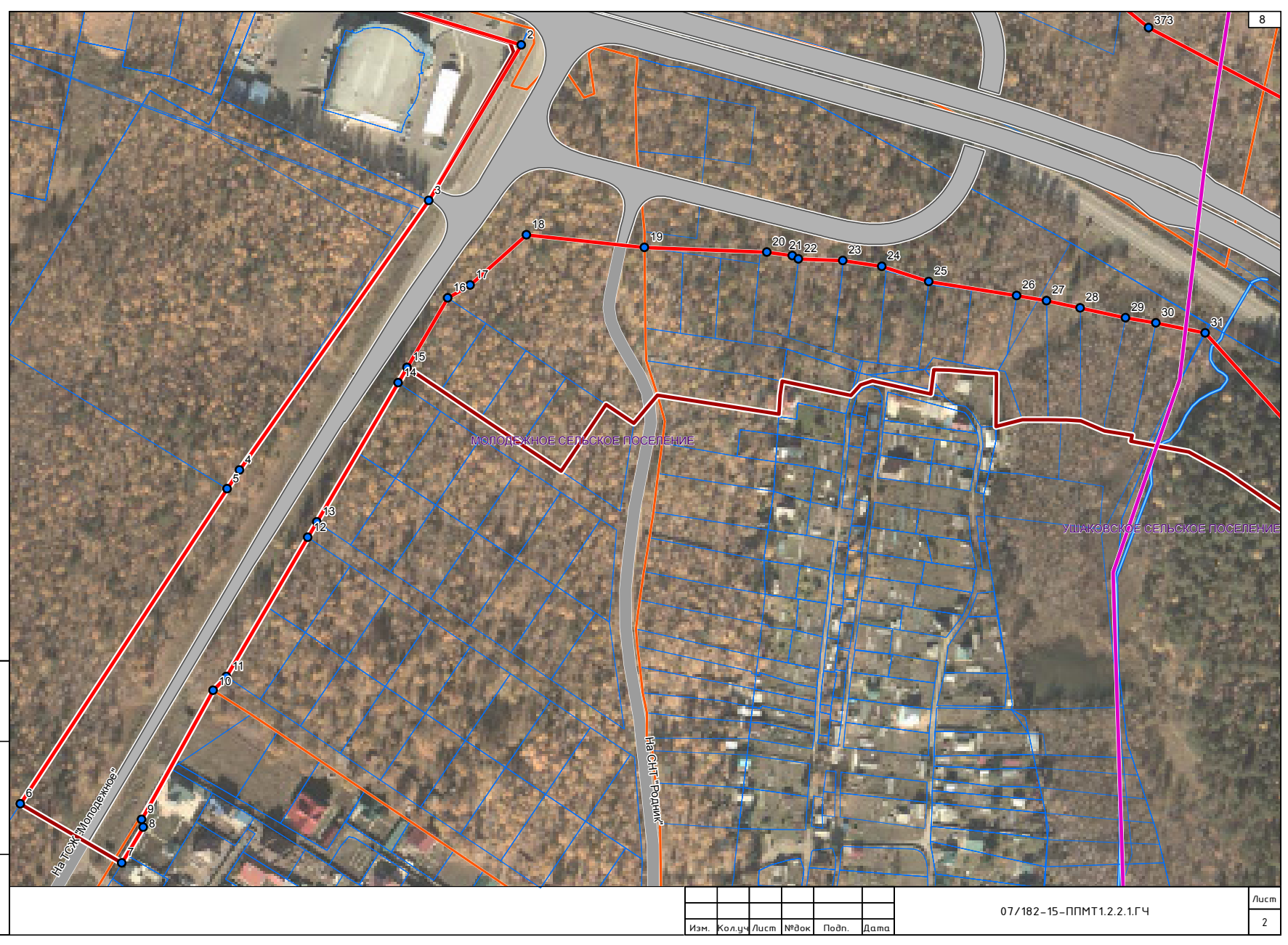

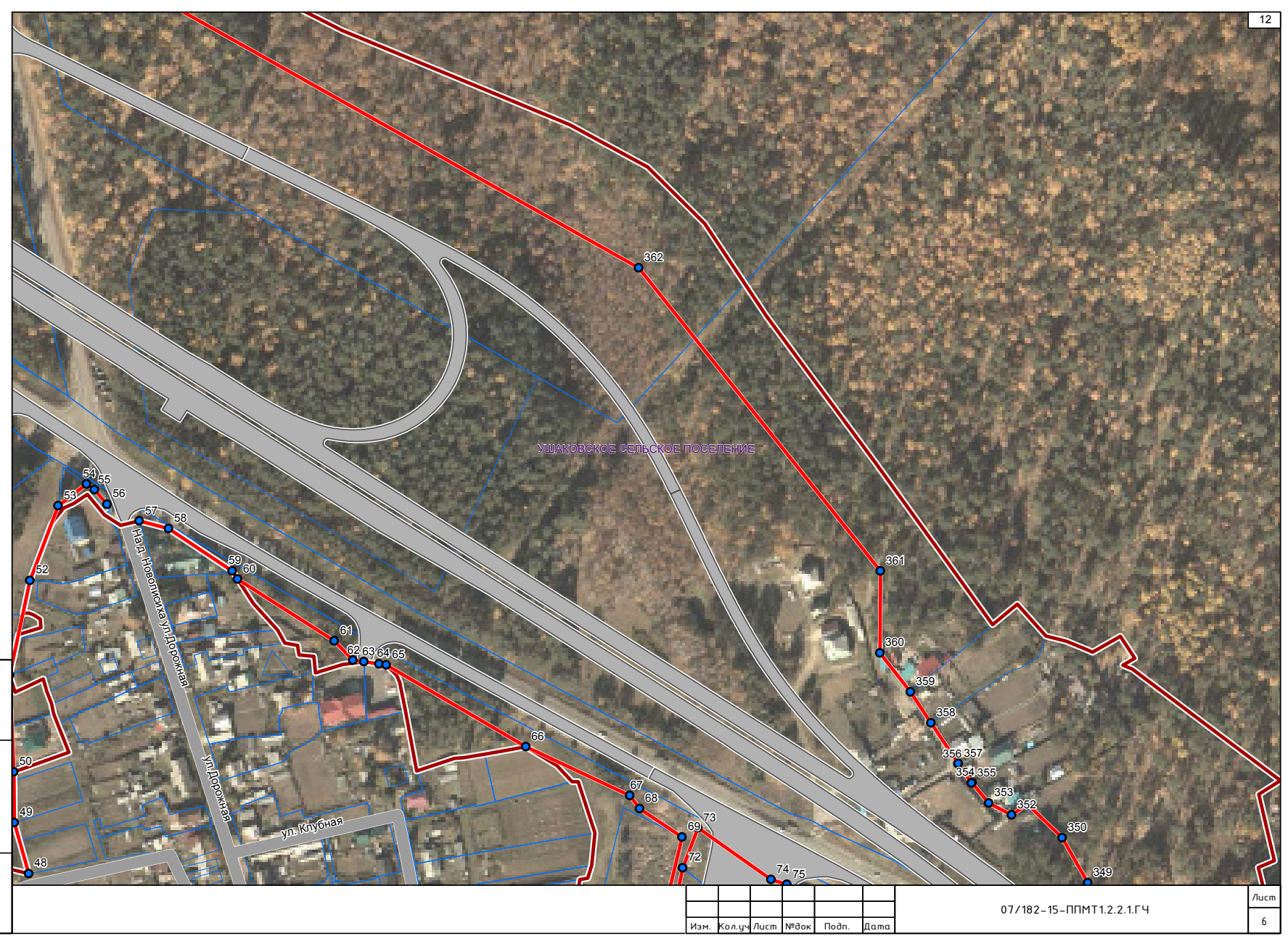

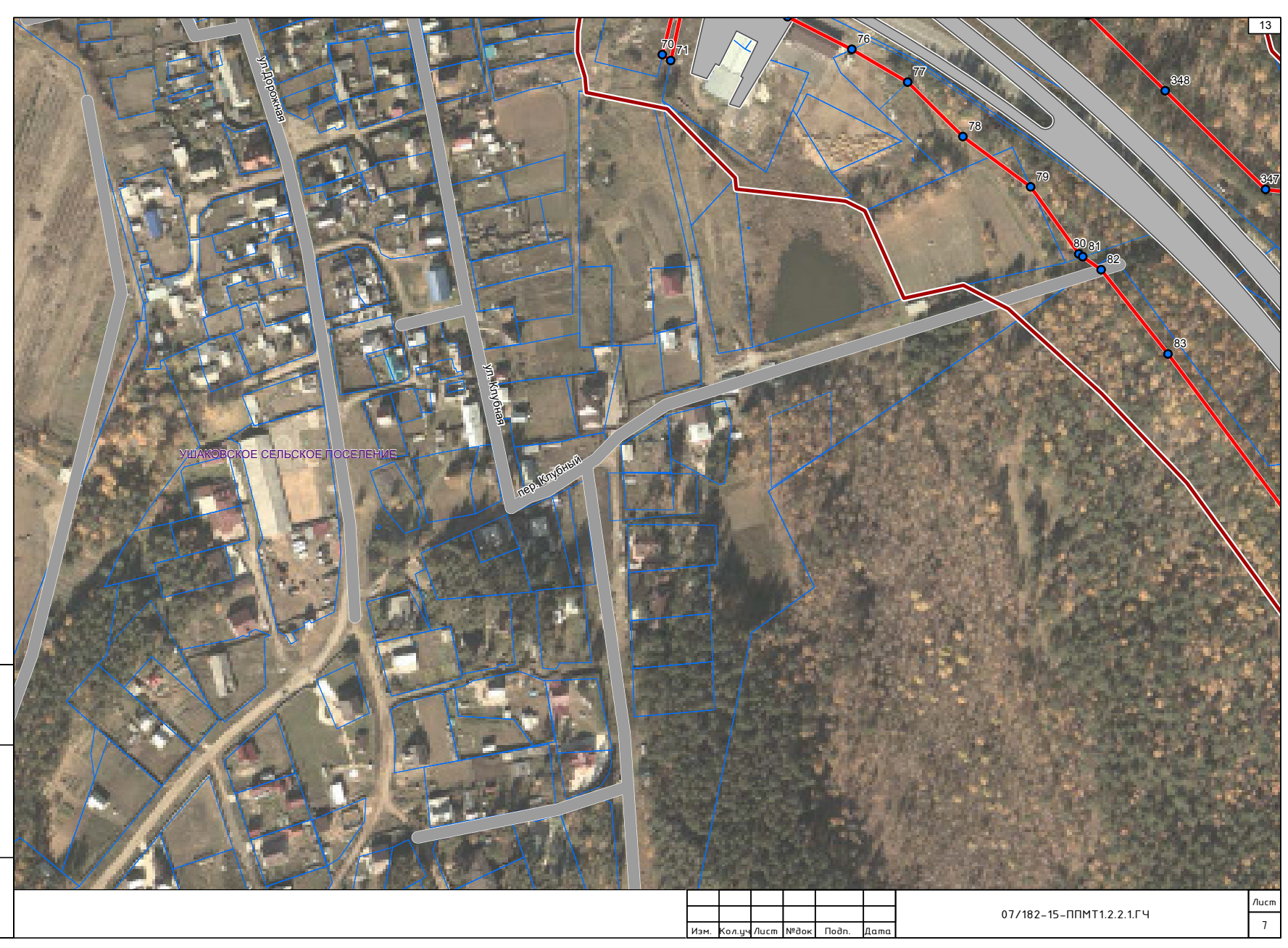

14
07/182-15-ППМТ1.2.2.1.ГЧ
Лист 8

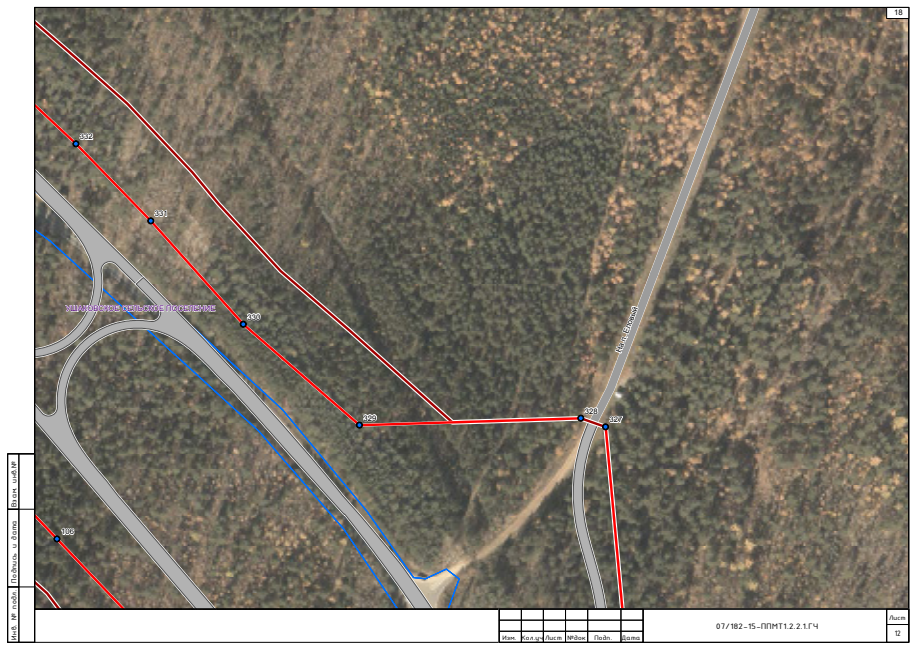
18
07/182-15-ППМТ1.2.2.1.ГЧ
Лист 12

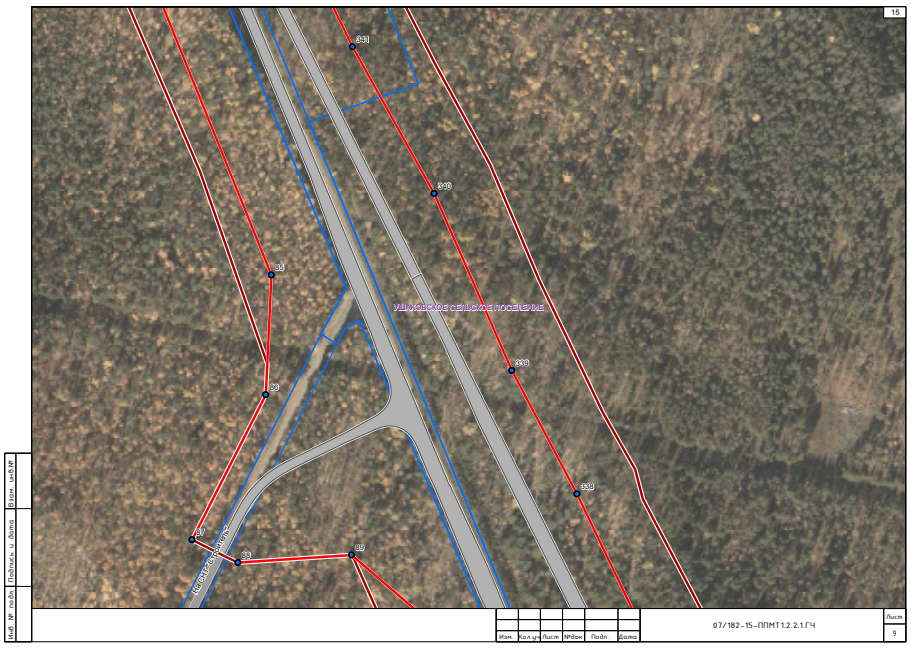
15
УШАКОВСКОЕ СЕЛЬСКОЕ ПОСЕЛЕНИЕ
07/182-15-ППМТ1.2.2.1.ГЧ
Лист 9

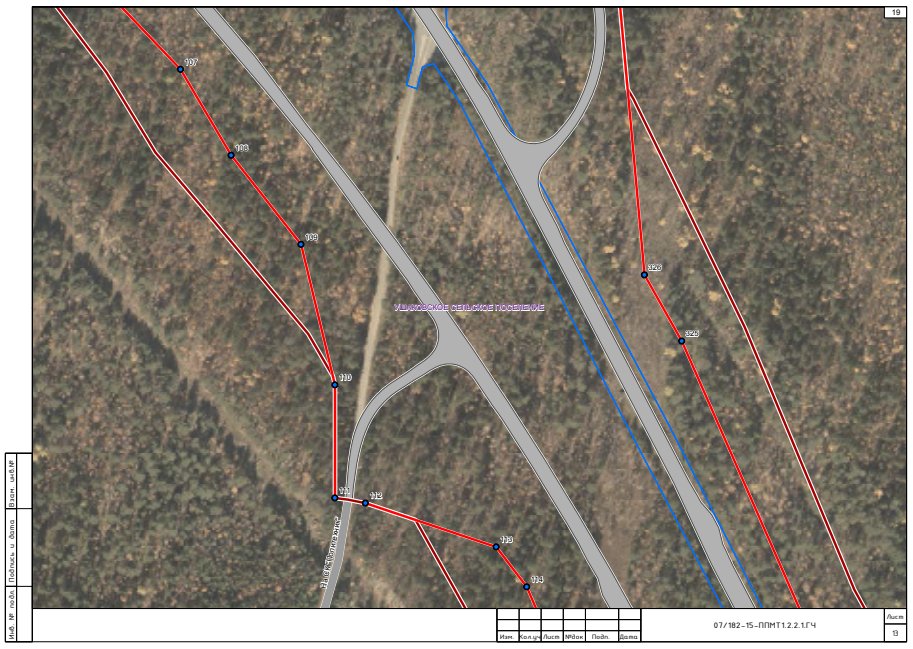
19
УШАКОВСКОЕ СЕЛЬСКОЕ ПОСЕЛЕНИЕ
07/182-15-ППМТ1.2.2.1.ГЧ
Лист 13

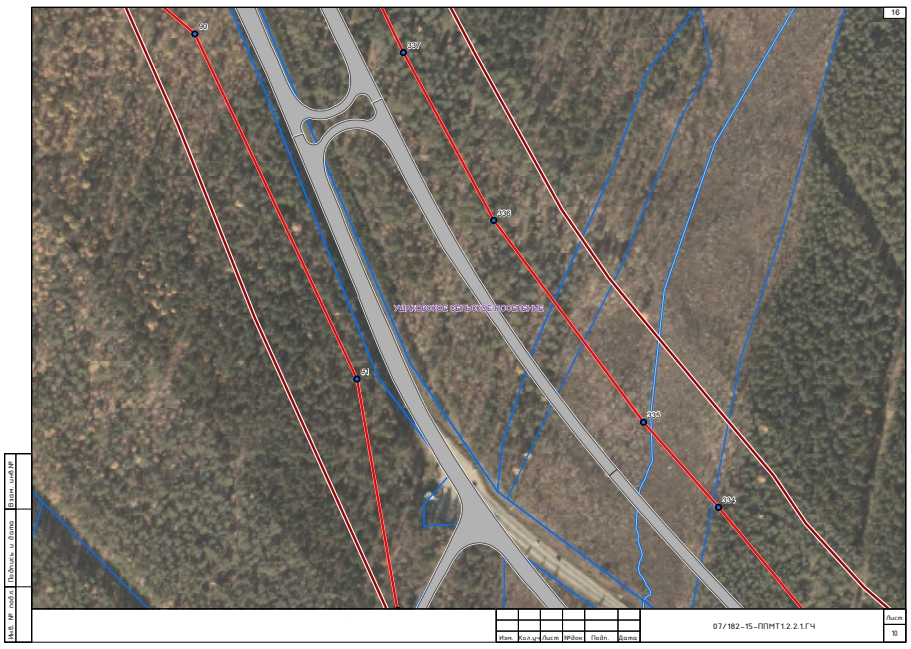
16
УШАКОВСКОЕ СЕЛЬСКОЕ ПОСЕЛЕНИЕ
07/182-15-ППМТ1.2.2.1.ГЧ
Лист 10

20
УШАКОВСКОЕ СЕЛЬСКОЕ ПОСЕЛЕНИЕ
07/182-15-ППМТ1.2.2.1.ГЧ
Лист 14

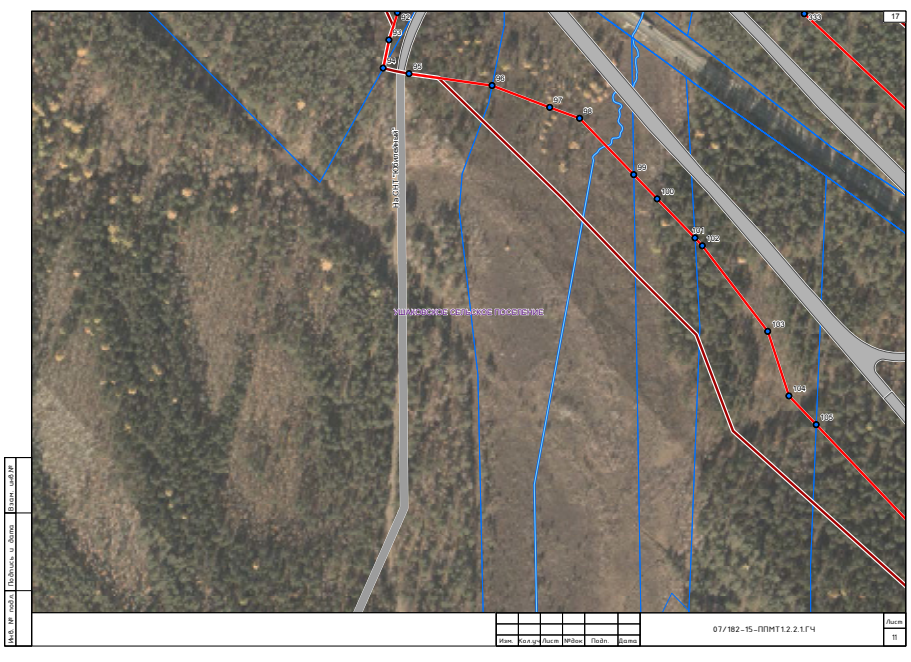
17
УШАКОВСКОЕ СЕЛЬСКОЕ ПОСЕЛЕНИЕ
07/182-15-ППМТ1.2.2.1.ГЧ
Лист 11

21
УШАКОВСКОЕ СЕЛЬСКОЕ ПОСЕЛЕНИЕ
07/182-15-ППМТ1.2.2.1.ГЧ
Лист 15

22
УШАКОВСКОЕ СЕЛЬСКОЕ ПОСЕЛЕНИЕ
07/182-15-ППМТ1.2.2.1.ГЧ
Лист 16

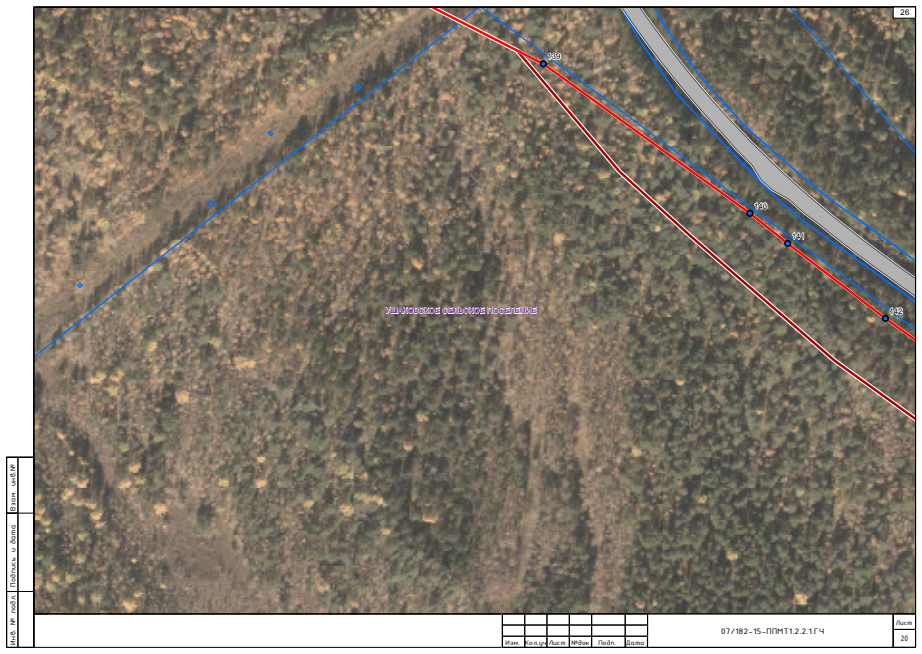
26
УШАКОВСКОЕ СЕЛЬСКОЕ ПОСЕЛЕНИЕ
07/182-15-ППМТ1.2.2.1.ГЧ
Лист 20

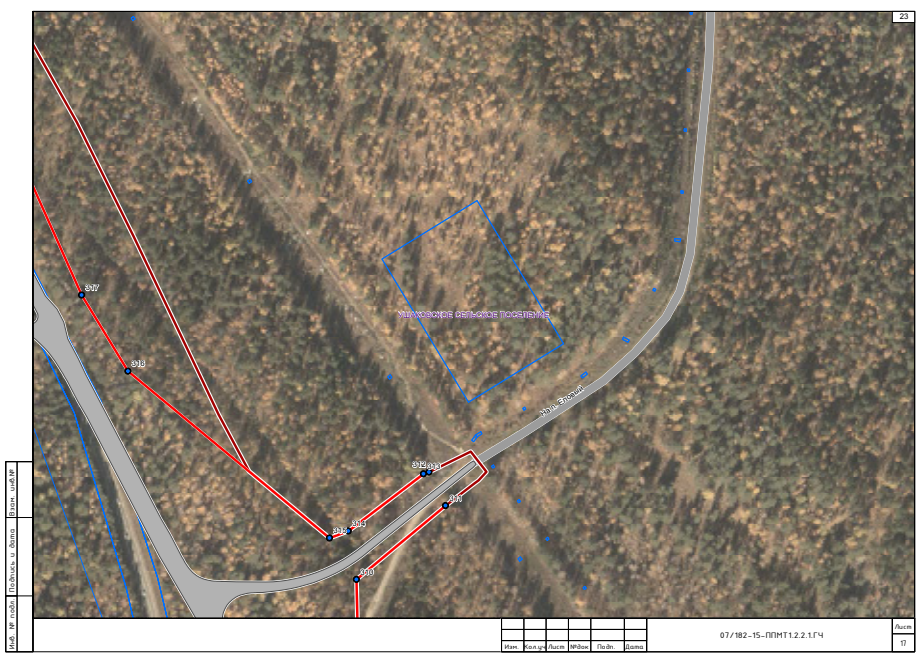
23
УШАКОВСКОЕ СЕЛЬСКОЕ ПОСЕЛЕНИЕ
07/182-15-ППМТ1.2.2.1.ГЧ
Лист 17

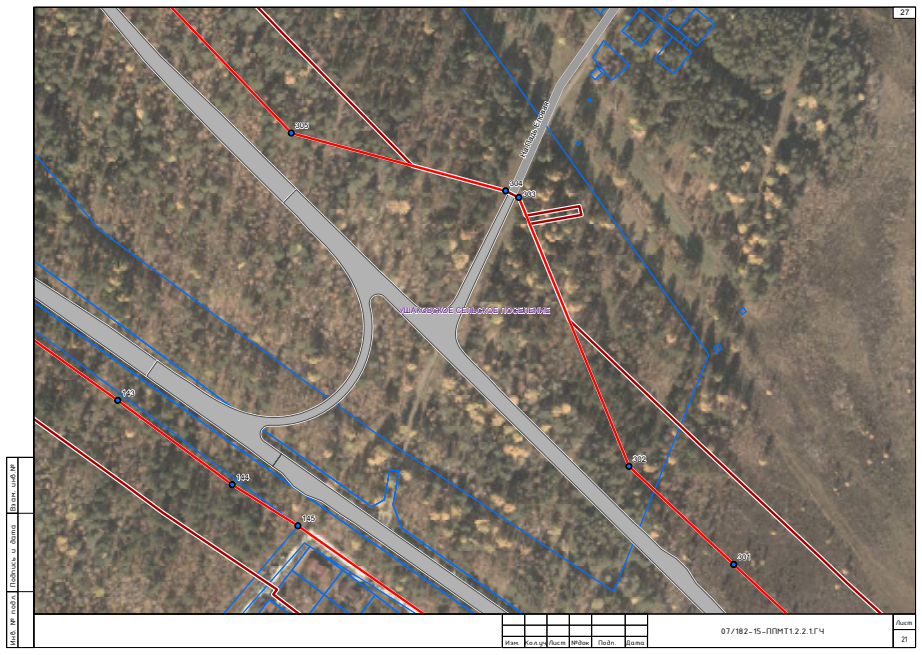
27
УШАКОВСКОЕ СЕЛЬСКОЕ ПОСЕЛЕНИЕ
07/182-15-ППМТ1.2.2.1.ГЧ
Лист 21

24
УШАКОВСКОЕ СЕЛЬСКОЕ ПОСЕЛЕНИЕ
07/182-15-ППМТ1.2.2.1.ГЧ
Лист 18

28
УШАКОВСКОЕ СЕЛЬСКОЕ ПОСЕЛЕНИЕ
07/182-15-ППМТ1.2.2.1.ГЧ
Лист 22

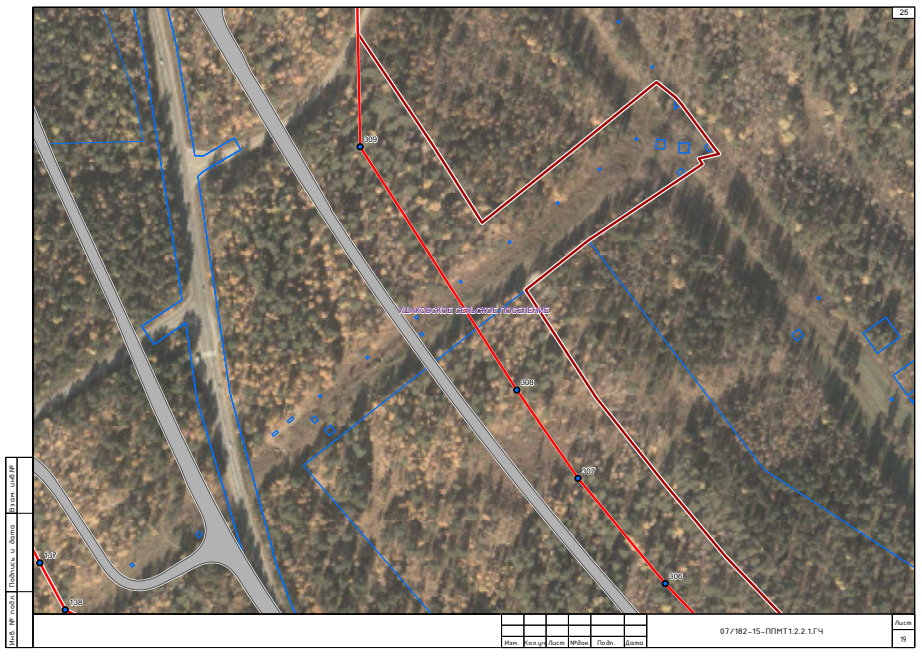
25
УШАКОВСКОЕ СЕЛЬСКОЕ ПОСЕЛЕНИЕ
07/182-15-ППМТ1.2.2.1.ГЧ
Лист 19

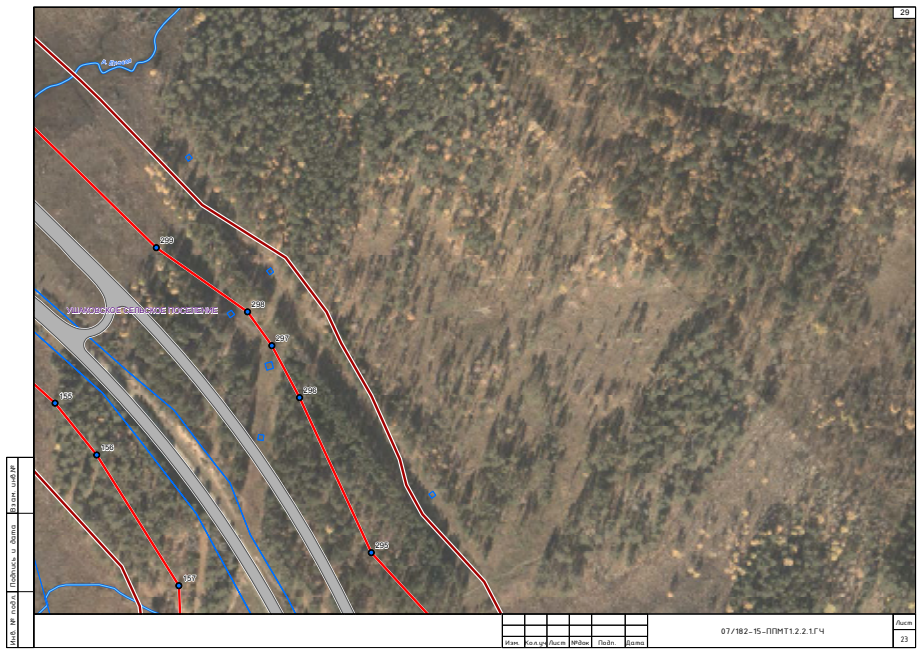
29
УШАКОВСКОЕ СЕЛЬСКОЕ ПОСЕЛЕНИЕ
07/182-15-ППМТ1.2.2.1.ГЧ
Лист 23

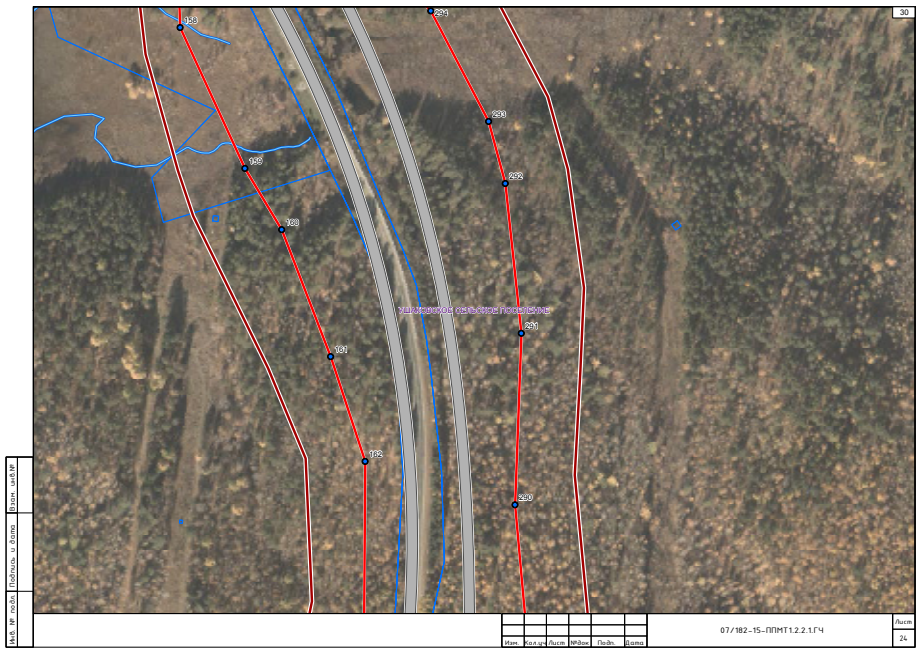
30
УШАКОВСКОЕ СЕЛЬСКОЕ ПОСЕЛЕНИЕ
07/182-15-ППМТ1.2.2.1ГЧ
Лист 24

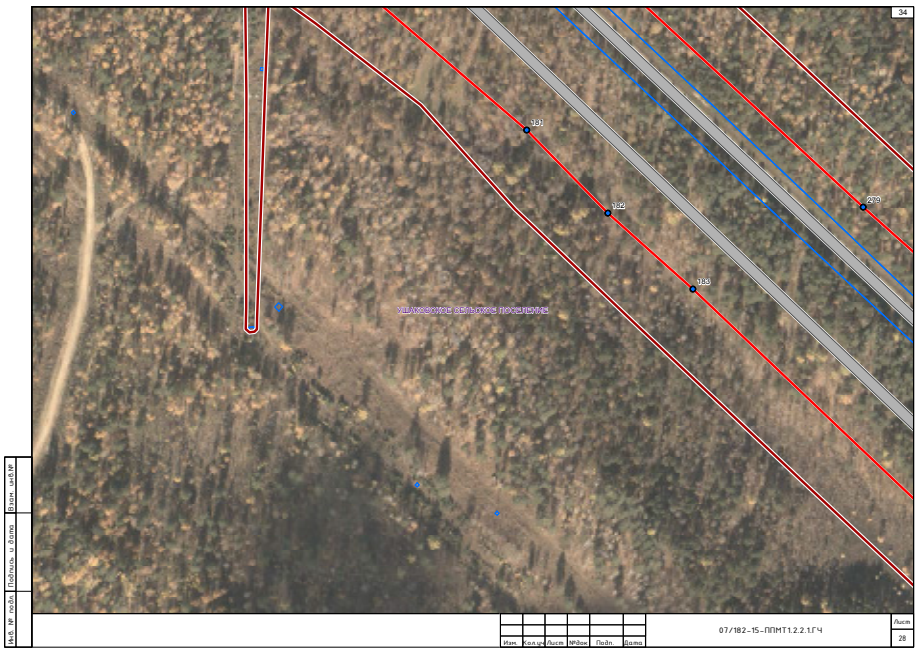
34
УШАКОВСКОЕ СЕЛЬСКОЕ ПОСЕЛЕНИЕ
07/182-15-ППМТ1.2.2.1ГЧ
Лист 28

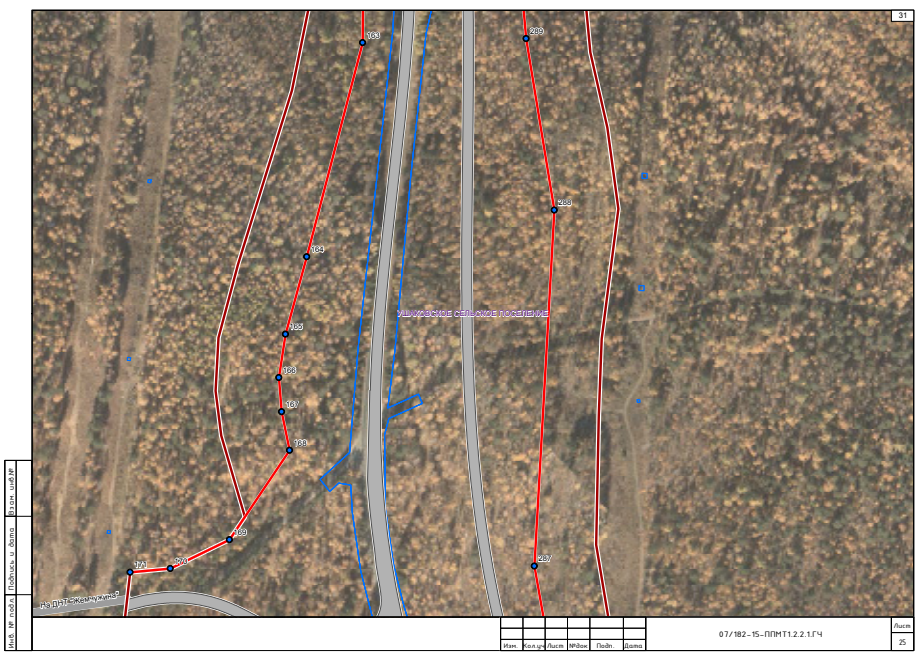
31
УШАКОВСКОЕ СЕЛЬСКОЕ ПОСЕЛЕНИЕ
07/182-15-ППМТ1.2.2.1ГЧ
Лист 25

35
УШАКОВСКОЕ СЕЛЬСКОЕ ПОСЕЛЕНИЕ
07/182-15-ППМТ1.2.2.1ГЧ
Лист 29

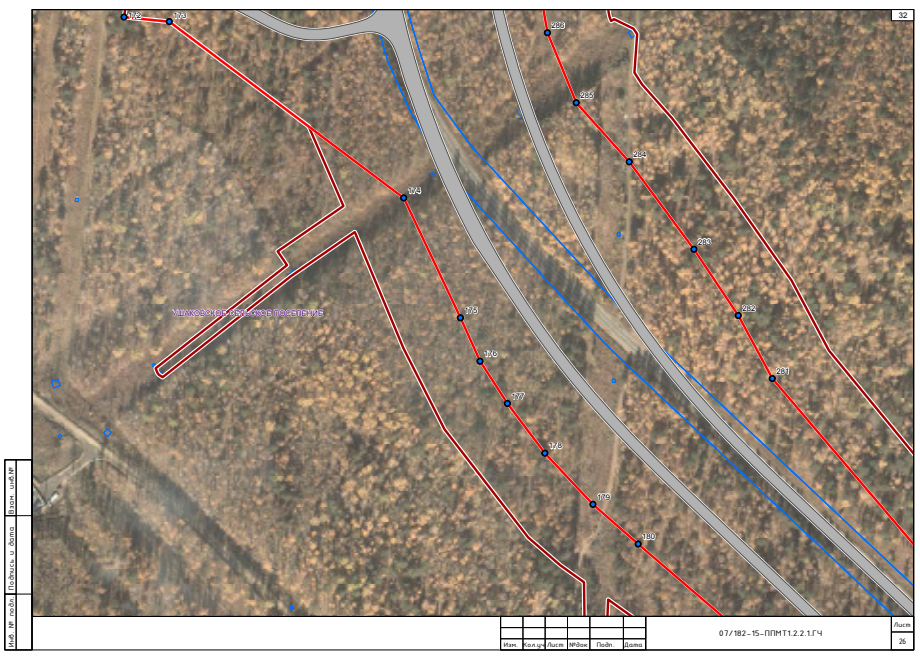
32
УШАКОВСКОЕ СЕЛЬСКОЕ ПОСЕЛЕНИЕ
07/182-15-ППМТ1.2.2.1ГЧ
Лист 26

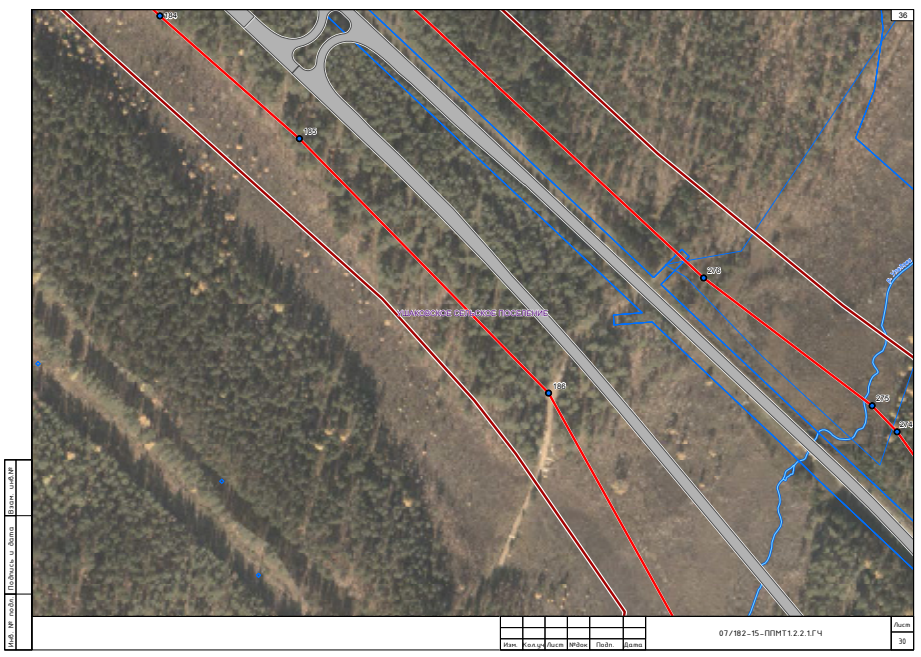
36
УШАКОВСКОЕ СЕЛЬСКОЕ ПОСЕЛЕНИЕ
07/182-15-ППМТ1.2.2.1ГЧ
Лист 30

33
УШАКОВСКОЕ СЕЛЬСКОЕ ПОСЕЛЕНИЕ
07/182-15-ППМТ1.2.2.1ГЧ
Лист 27

37
УШАКОВСКОЕ СЕЛЬСКОЕ ПОСЕЛЕНИЕ
07/182-15-ППМТ1.2.2.1ГЧ
Лист 31

38
137
133
139
УШАКОВСКОЕ СЕЛЬСКОЕ ПОСЕЛЕНИЕ
07/182-15-ППМТ1.2.2.1.ГЧ
32

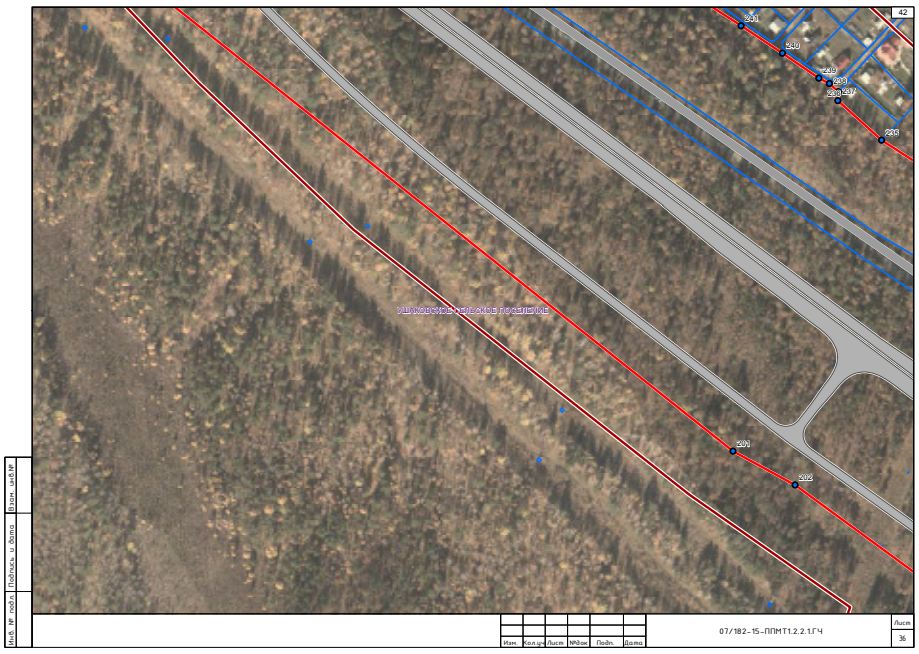
42
201
200
203
204
205
УШАКОВСКОЕ СЕЛЬСКОЕ ПОСЕЛЕНИЕ
07/182-15-ППМТ1.2.2.1.ГЧ
36

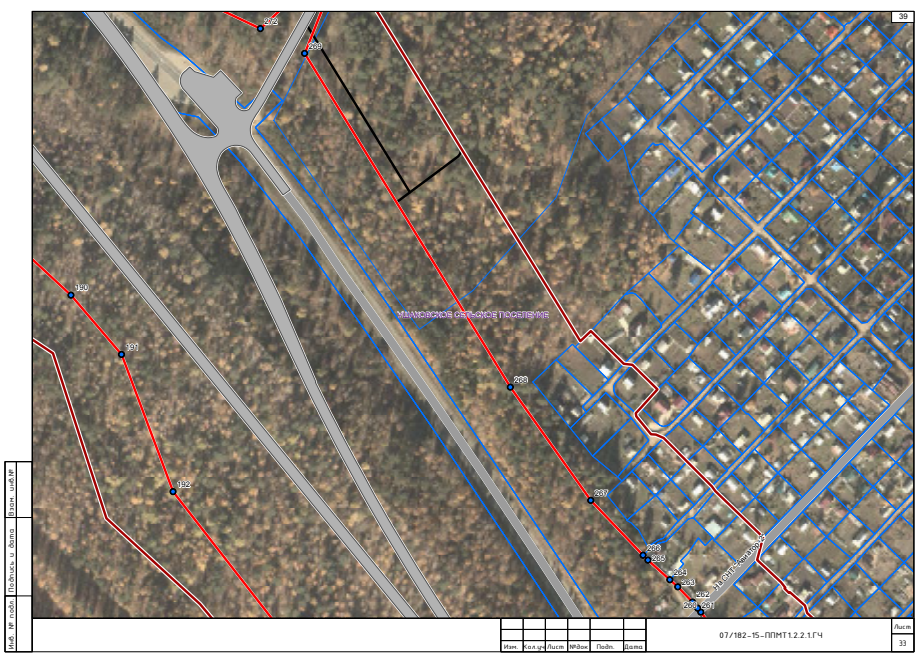
39
202
200
190
191
192
203
207
208
209
204
205
206
207
ул. Октябрьская
УШАКОВСКОЕ СЕЛЬСКОЕ ПОСЕЛЕНИЕ
07/182-15-ППМТ1.2.2.1.ГЧ
33

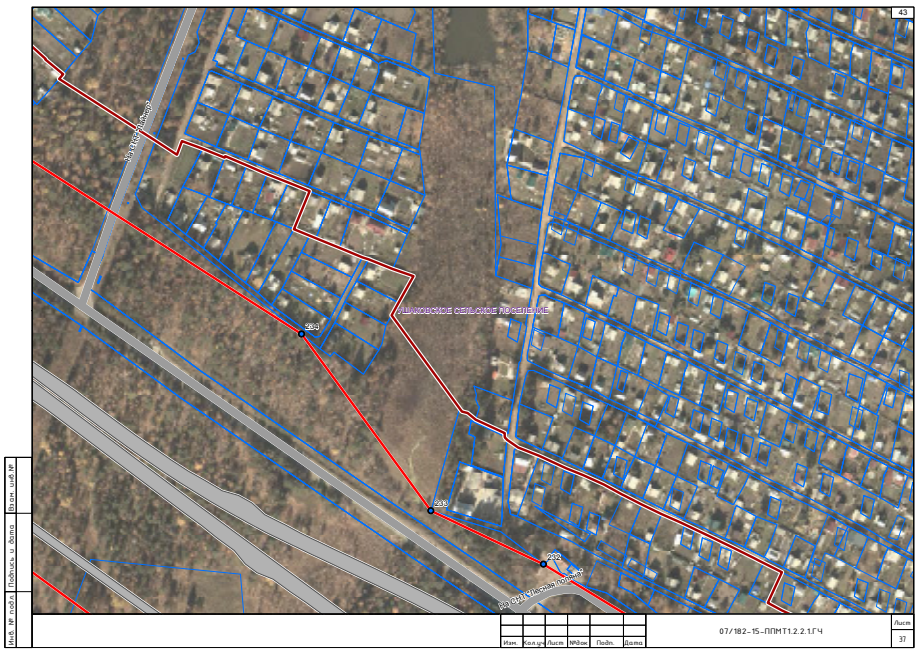
43
ул. Новая
203
202
УШАКОВСКОЕ СЕЛЬСКОЕ ПОСЕЛЕНИЕ
ул. Октябрьская
07/182-15-ППМТ1.2.2.1.ГЧ
37

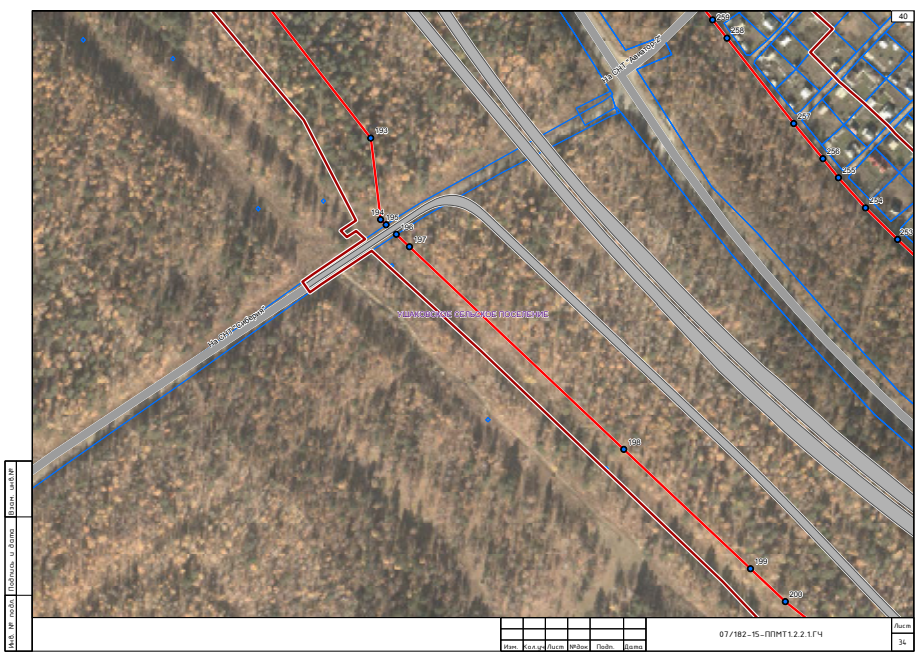
40
ул. Октябрьская
256
257
258
259
260
193
194
195
196
197
198
199
200
УШАКОВСКОЕ СЕЛЬСКОЕ ПОСЕЛЕНИЕ
07/182-15-ППМТ1.2.2.1.ГЧ
34

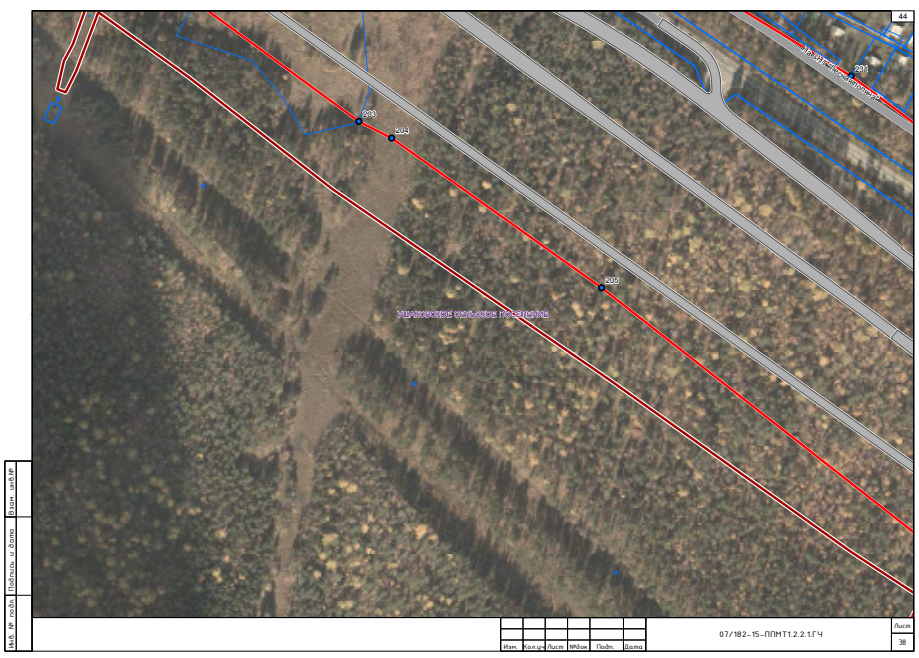
44
ул. Новая
209
203
204
205
УШАКОВСКОЕ СЕЛЬСКОЕ ПОСЕЛЕНИЕ
07/182-15-ППМТ1.2.2.1.ГЧ
38

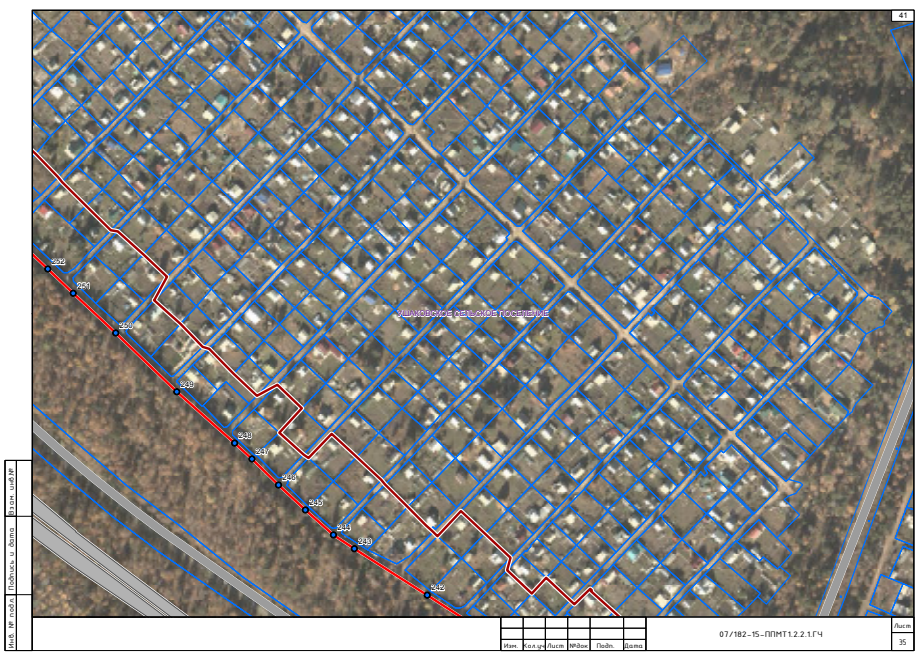
41
232
231
230
229
228
227
226
225
224
223
222
УШАКОВСКОЕ СЕЛЬСКОЕ ПОСЕЛЕНИЕ
07/182-15-ППМТ1.2.2.1.ГЧ
35

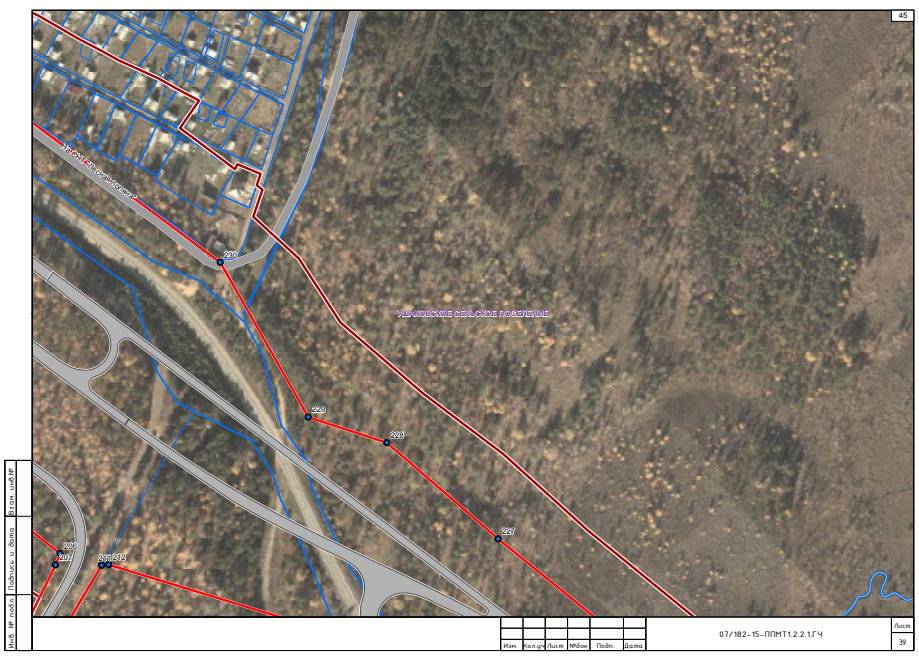
45
ул. Октябрьская
220
221
222
223
224
225
226
227
УШАКОВСКОЕ СЕЛЬСКОЕ ПОСЕЛЕНИЕ
07/182-15-ППМТ1.2.2.1.ГЧ
39

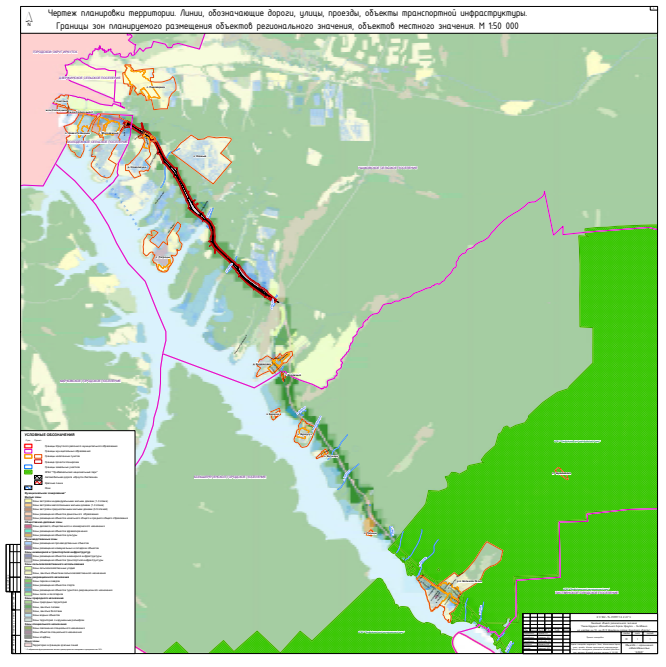

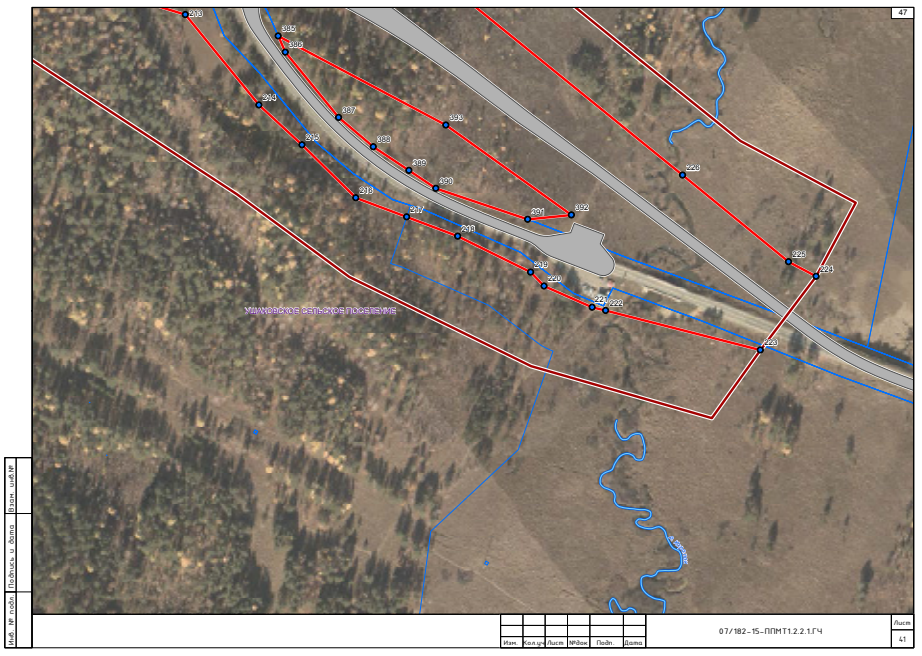

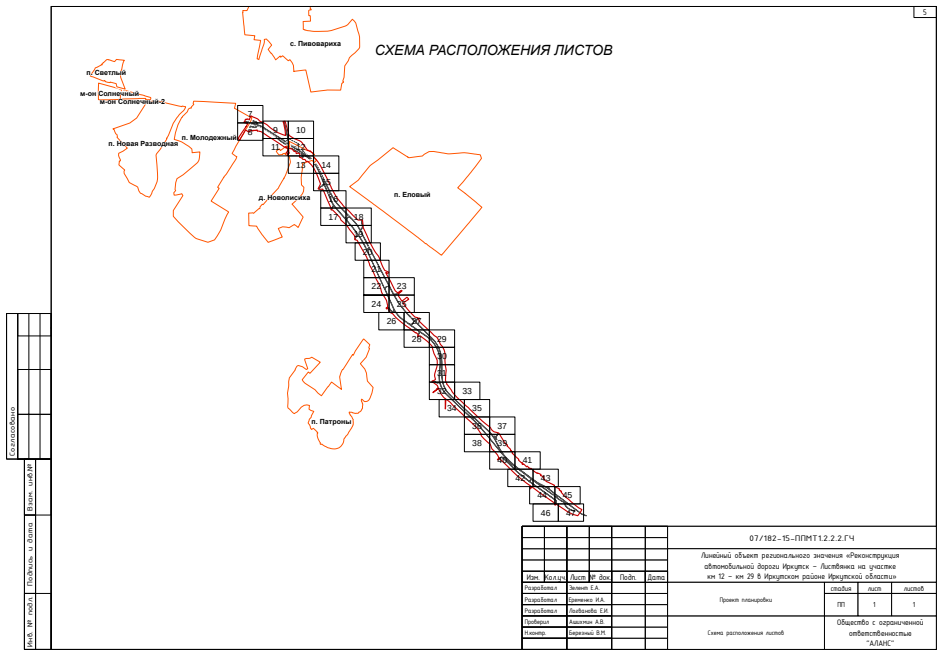

ОБЩЕСТВО С ОГРАНИЧЕННОЙ ОТВЕТСТВЕННОСТЬЮ
«АЛАНС»
(ООО «АЛАНС»)

ЛИНЕЙНЫЙ ОБЪЕКТ РЕГИОНАЛЬНОГО ЗНАЧЕНИЯ "РЕКОНСТРУКЦИЯ АВТОМОБИЛЬНОЙ ДОРОГИ ИРКУТСК-ЛИСТВЯНКА НА УЧАСТКЕ КМ 12- КМ 29 В ИРКУТСКОМ РАЙОНЕ ИРКУТСКОЙ ОБЛАСТИ"

ПРОЕКТ ПЛАНИРОВКИ

Основная часть проекта планировки территории

Часть 2. Графическая часть

Книга 2. Участок автомобильной дороги Иркутск-Листвянка км 12 - км 29

Раздел 2. Чертеж планировки территории. Линии, обозначающие дороги, улицы, проезды, объекты транспортной инфраструктуры. Границы зон планируемого размещения объектов регионального значения, объектов местного значения.

07/182-15-ППМТ1.2.2.2

Том 1.2.2.2

2015

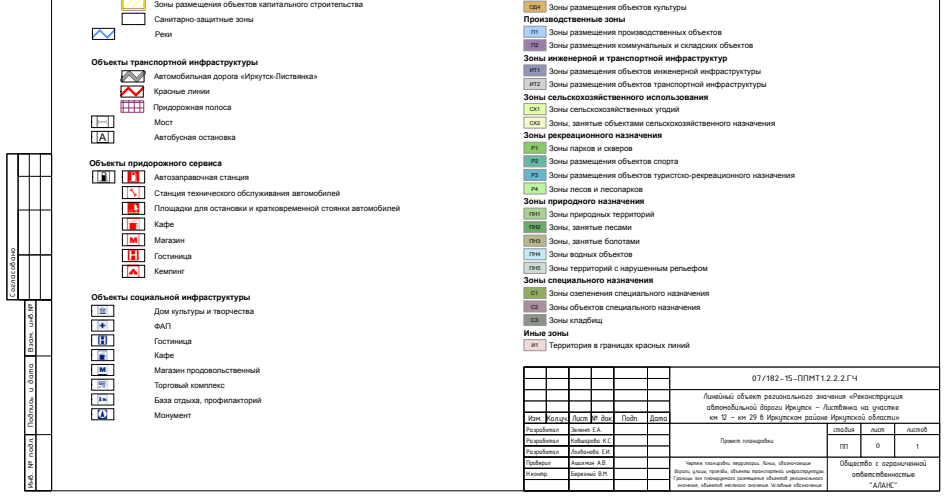

СОДЕРЖАНИЕ

Обозначение	Наименование	Примечание
07/182-15-ППМТ1.2.2.2.СП	Состав проекта	2
07/182-15-ППМТ1.2.2.2.С	Содержание	3
07/182-15-ППМТ1.2.2.2.ГЧ	Чертеж планировки территории. Линии, обозначающие дороги, улицы, проезды, объекты транспортной инфраструктуры. Границы зон планируемого размещения объектов регионального значения, объектов местного значения. М 1:50 000	4
07/182-15-ППМТ1.2.2.2.ГЧ	Схема расположения листов	5
07/182-15-ППМТ1.2.2.2.ГЧ	Условные обозначения	6
07/182-15-ППМТ1.2.2.2.ГЧ	Чертеж планировки территории. Линии, обозначающие дороги, улицы, проезды, объекты транспортной инфраструктуры. Границы зон планируемого размещения объектов регионального значения, объектов местного значения. М 1:2 000	7-47

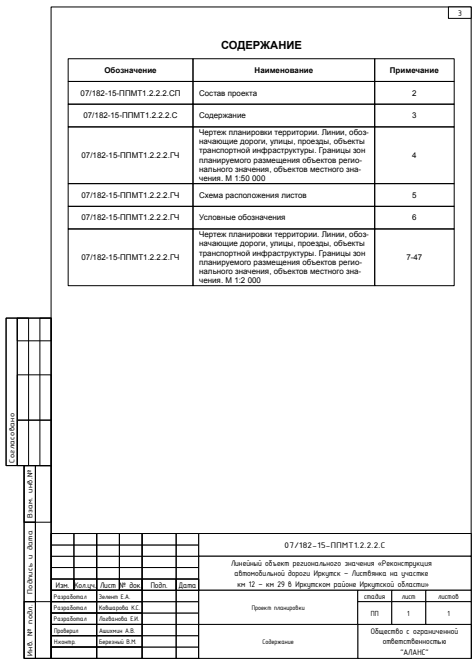

СОСТАВ ПРОЕКТА

№ п/п	Обозначение	Наименование
1	07/182-15- ППМТ1.1.2	Том 1. Основная часть проекта планировки территории
		Часть 1. Положение о размещении линейного объекта, о размещении объектов капитального строительства регионального значения
		Том 1. Основная часть проекта планировки территории
		Часть 2. Графическая часть
2	07/182-15-ППМТ1.2.2.1	Раздел 1. Чертеж планировки территории. Красные линии и границы зон размещения проектируемой автомобильной дороги общего пользования регионального значения и придорожных полос. М 1:2 000
3	07/182-15-ППМТ1.2.2.2	Раздел 2. Чертеж планировки территории. Линии, обозначающие дороги, улицы, проезды, объекты транспортной инфраструктуры. Границы зон планируемого размещения объектов регионального значения, объектов местного значения. М 1:2 000
4	07/182-15-ППМТ1.2.2.3	Раздел 3. Чертеж планировки территории. Линии, обозначающие линии связи, объекты инженерной инфраструктуры. М 1:2 000
5	07/182-15-ППМТ2.1.2.1	Том 2. Материалы по обоснованию проекта планировки территории
6	07/182-15-ППМТ2.1.2.2	Часть 1.1. Пояснительная записка
		Том 2. Материалы по обоснованию проекта планировки территории
		Часть 1.2. Инженерно-технические мероприятия гражданской обороны. Мероприятия по предупреждению чрезвычайных ситуаций природного и техногенного характера
		Том 2. Материалы по обоснованию проекта планировки территории
		Часть 2. Графическая часть
7	07/182-15-ППМТ2.2.2.1	Раздел 1. Схема расположения элемента планировочной структуры. М 1:25 000
8	07/182-15-ППМТ2.2.2.2	Раздел 2. Схема использования территории в период подготовки проекта планировки. М 1:2 000
9	07/182-15-ППМТ2.2.2.3	Раздел 3. Схема размещения автомобильной дороги общего пользования регионального значения с расположением мест транспортных развязок и пересечений, мест предполагаемого размещения объектов дорожного сервиса, иных зданий и сооружений, необходимых для содержания дороги регионального значения. Схема движения транспорта на соответствующей территории. М 1:2 000
10	07/182-15-ППМТ2.2.2.4	Раздел 4. Схема границ зон с особыми условиями использования территории. М 1:2 000
11	07/182-15-ППМТ2.2.2.5	Раздел 5. Схема вертикальной планировки и инженерной подготовки территории. М 1:2 000
12	07/182-15-ППМТ2.2.2.6	Раздел 6. Схема территорий, подверженных риску возникновения чрезвычайных ситуаций. М 1:50 000

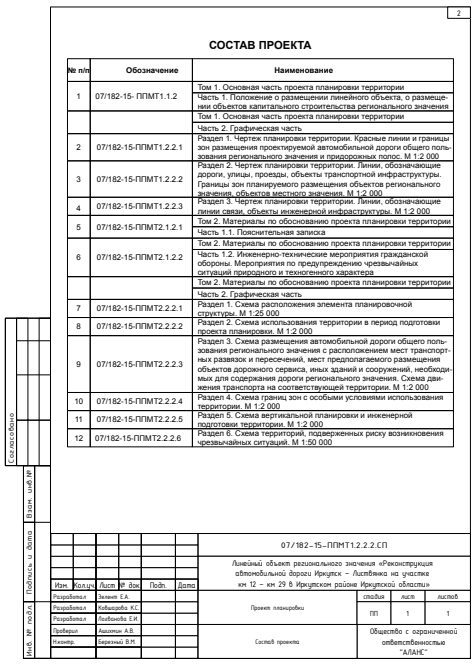

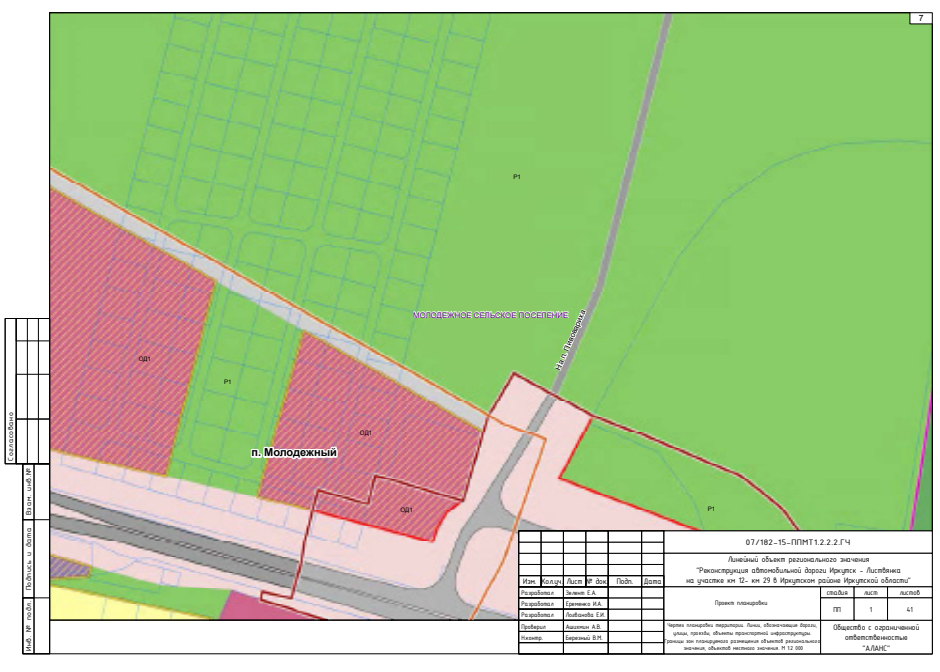

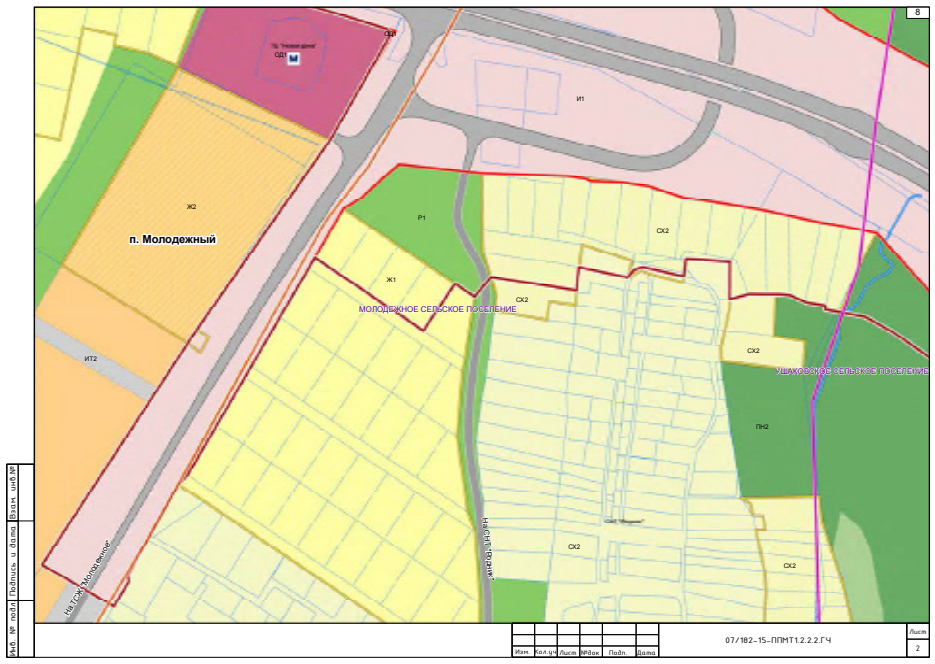
8
п. Молодежный
МОЛОДЕЖНОЕ СЕЛЬСКОЕ ПОСЕЛЕНИЕ
Ушаковское сельское поселение
07/182-15-ППМТ1.2.2.2.ГЧ
Лист 2

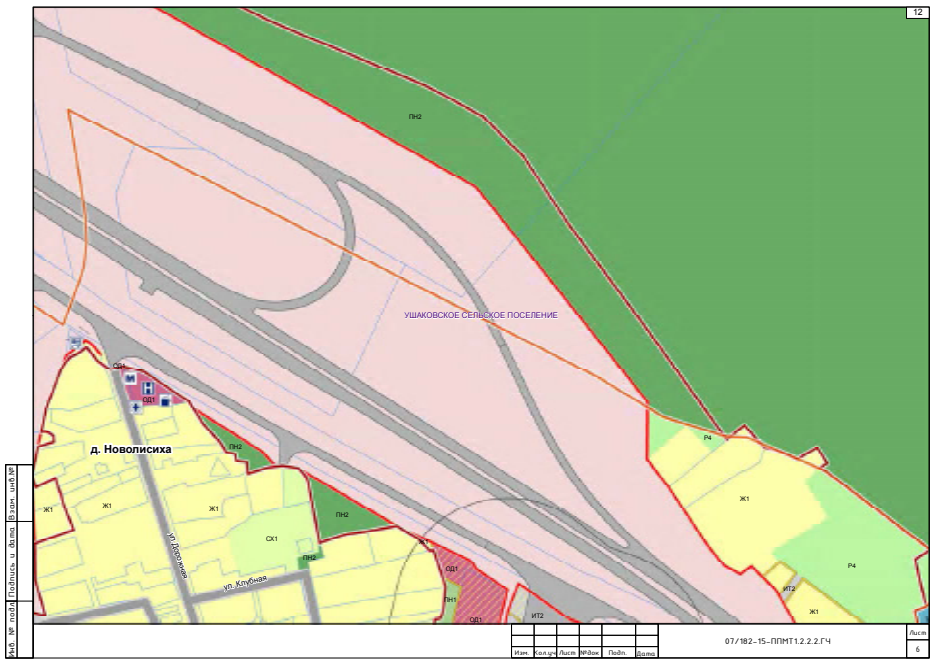
12
УШАКОВСКОЕ СЕЛЬСКОЕ ПОСЕЛЕНИЕ
д. Новолисиха
ул. Клубная
07/182-15-ППМТ1.2.2.2.ГЧ
Лист 6

9
ул. Пихтовая
УШАКОВСКОЕ СЕЛЬСКОЕ ПОСЕЛЕНИЕ
07/182-15-ППМТ1.2.2.2.ГЧ
Лист 3

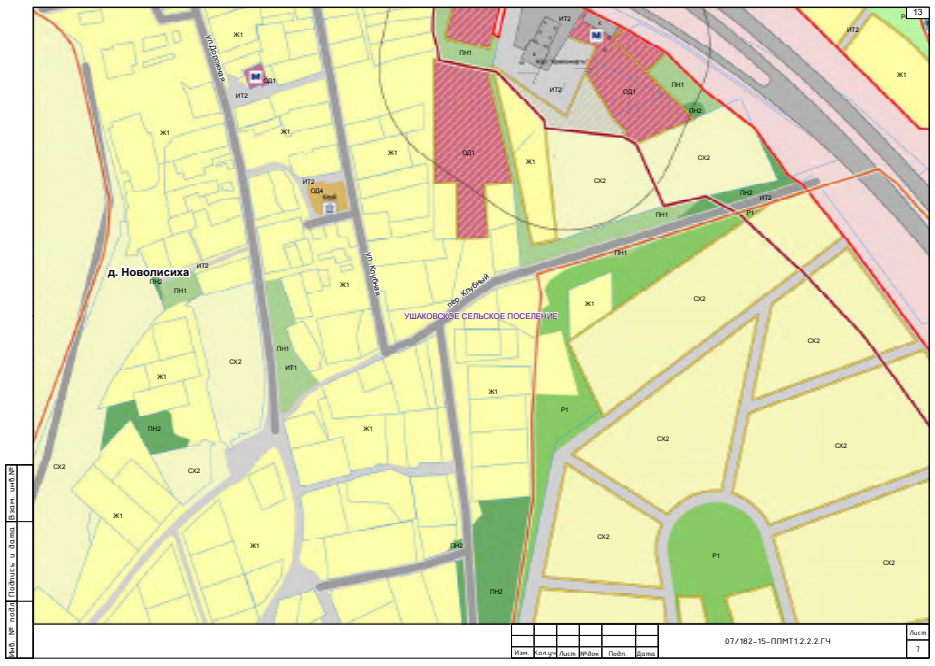
13
д. Новолисиха
ул. Клубная
пер. Клубный
УШАКОВСКОЕ СЕЛЬСКОЕ ПОСЕЛЕНИЕ
07/182-15-ППМТ1.2.2.2.ГЧ
Лист 7

10
УШАКОВСКОЕ СЕЛЬСКОЕ ПОСЕЛЕНИЕ
07/182-15-ППМТ1.2.2.2.ГЧ
Лист 4

14
д. Новолисиха
УШАКОВСКОЕ СЕЛЬСКОЕ ПОСЕЛЕНИЕ
07/182-15-ППМТ1.2.2.2.ГЧ
Лист 8

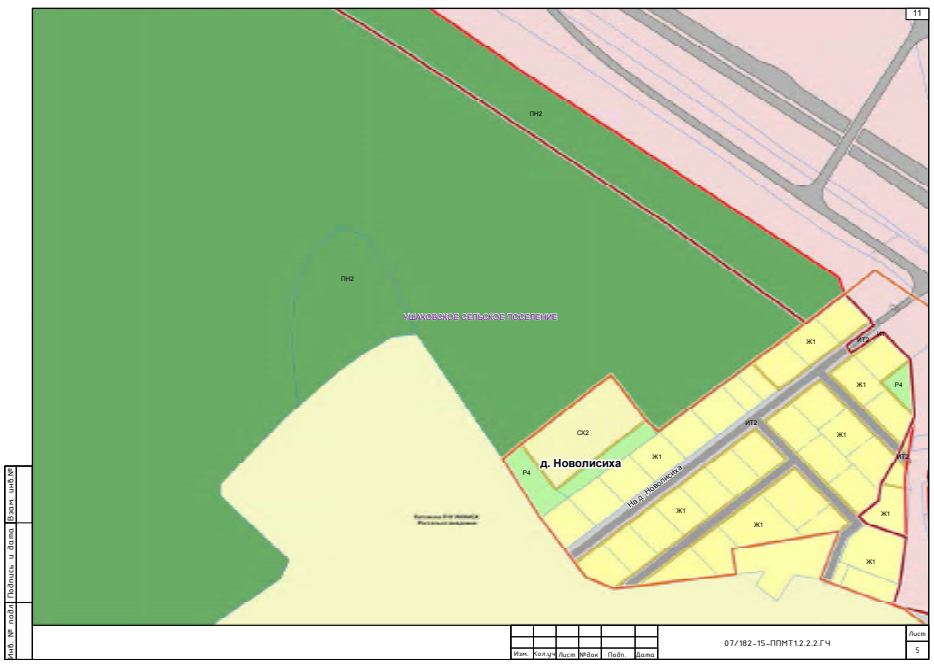
11
УШАКОВСКОЕ СЕЛЬСКОЕ ПОСЕЛЕНИЕ
д. Новолисиха
07/182-15-ППМТ1.2.2.2.ГЧ
Лист 5

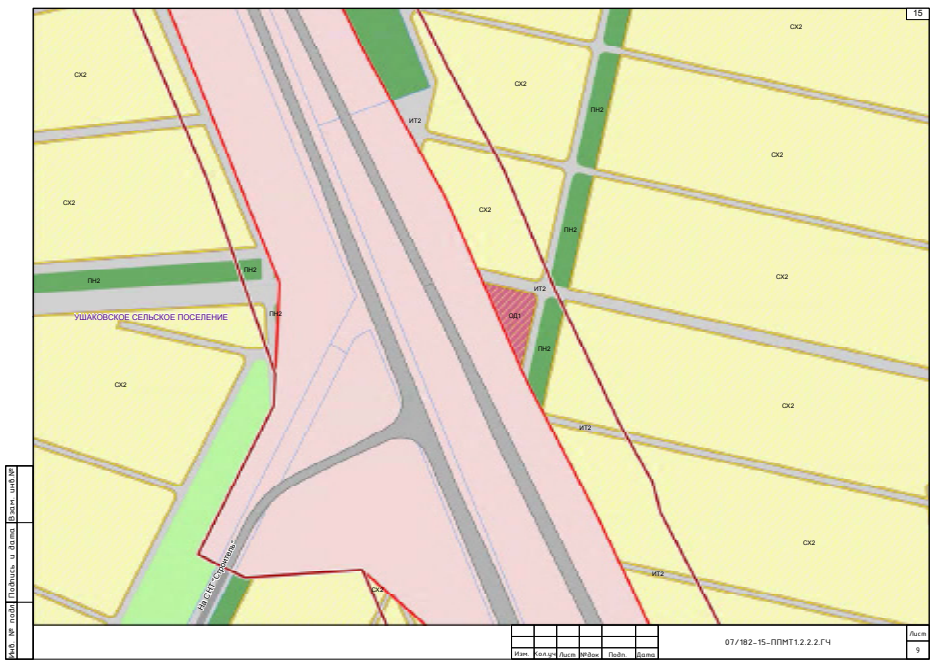
15
УШАКОВСКОЕ СЕЛЬСКОЕ ПОСЕЛЕНИЕ
07/182-15-ППМТ1.2.2.2.ГЧ
Лист 9

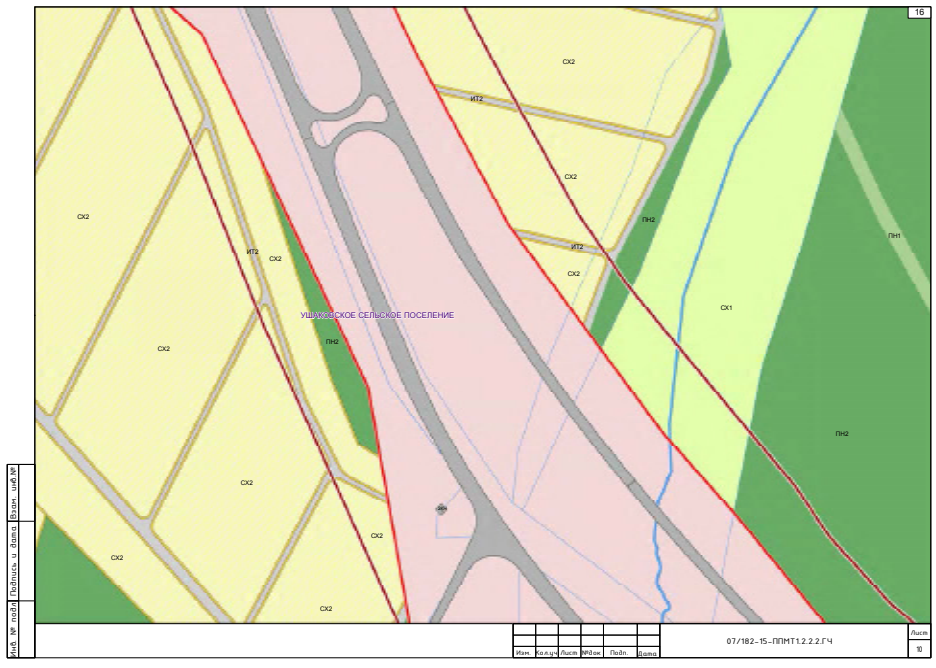
16
УШАКОВСКОЕ СЕЛЬСКОЕ ПОСЕЛЕНИЕ
07/182-15-ППМТ1.2.2.2.ГЧ
Лист
10

20
УШАКОВСКОЕ СЕЛЬСКОЕ ПОСЕЛЕНИЕ
07/182-15-ППМТ1.2.2.2.ГЧ
Лист
14

17
УШАКОВСКОЕ СЕЛЬСКОЕ ПОСЕЛЕНИЕ
07/182-15-ППМТ1.2.2.2.ГЧ
Лист
11

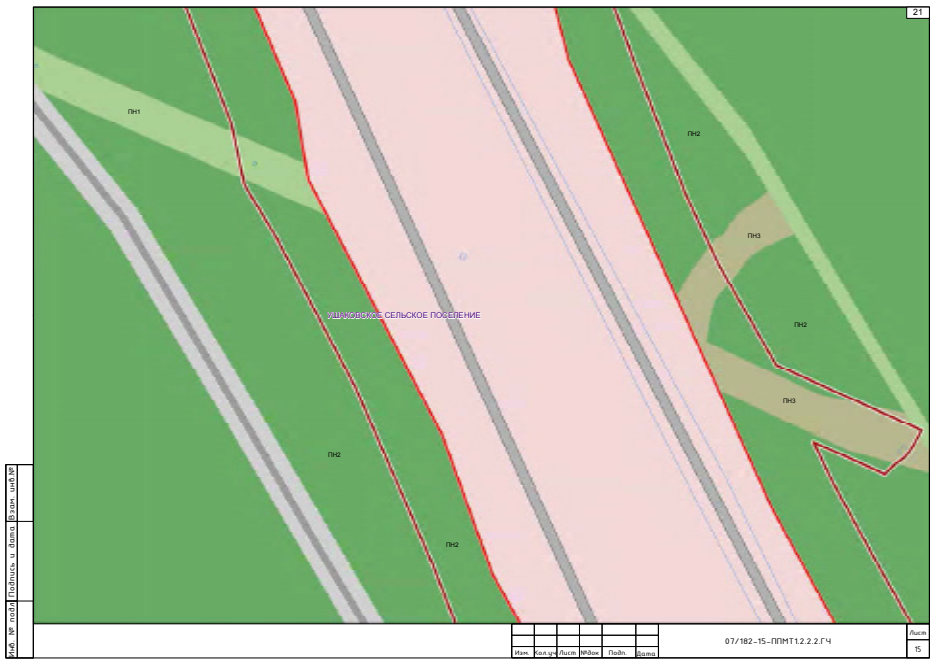
21
УШАКОВСКОЕ СЕЛЬСКОЕ ПОСЕЛЕНИЕ
07/182-15-ППМТ1.2.2.2.ГЧ
Лист
15

18
УШАКОВСКОЕ СЕЛЬСКОЕ ПОСЕЛЕНИЕ
07/182-15-ППМТ1.2.2.2.ГЧ
Лист
12

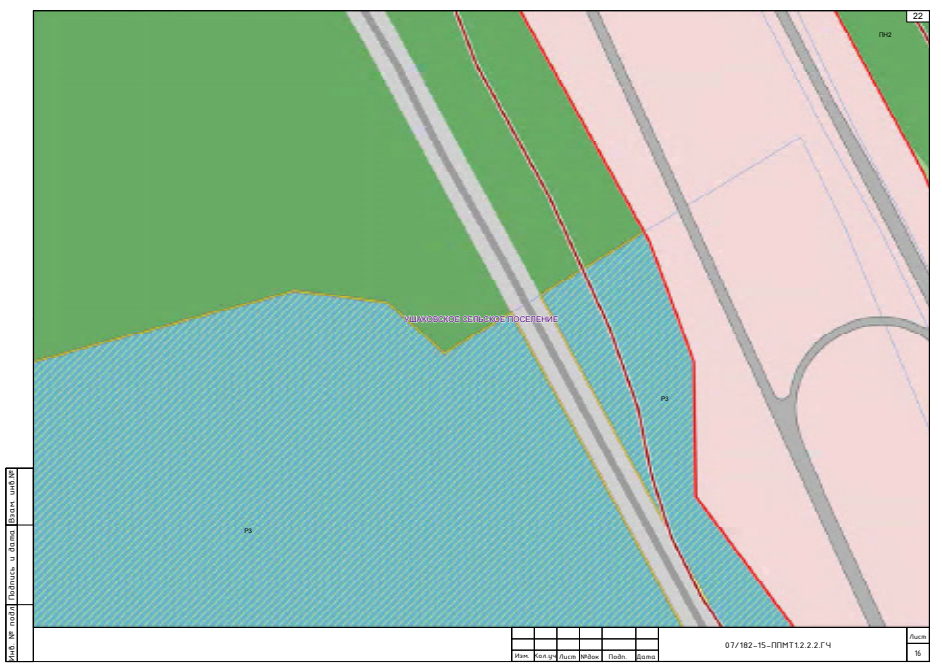
22
УШАКОВСКОЕ СЕЛЬСКОЕ ПОСЕЛЕНИЕ
07/182-15-ППМТ1.2.2.2.ГЧ
Лист
16

19
УШАКОВСКОЕ СЕЛЬСКОЕ ПОСЕЛЕНИЕ
07/182-15-ППМТ1.2.2.2.ГЧ
Лист
13

23
УШАКОВСКОЕ СЕЛЬСКОЕ ПОСЕЛЕНИЕ
07/182-15-ППМТ1.2.2.2.ГЧ
Лист
17

24
УШАКОВСКОЕ СЕЛЬСКОЕ ПОСЕЛЕНИЕ
ПН2
ИТ2
Р3
07/182-15-ППМТ1.2.2.2.ГЧ
18

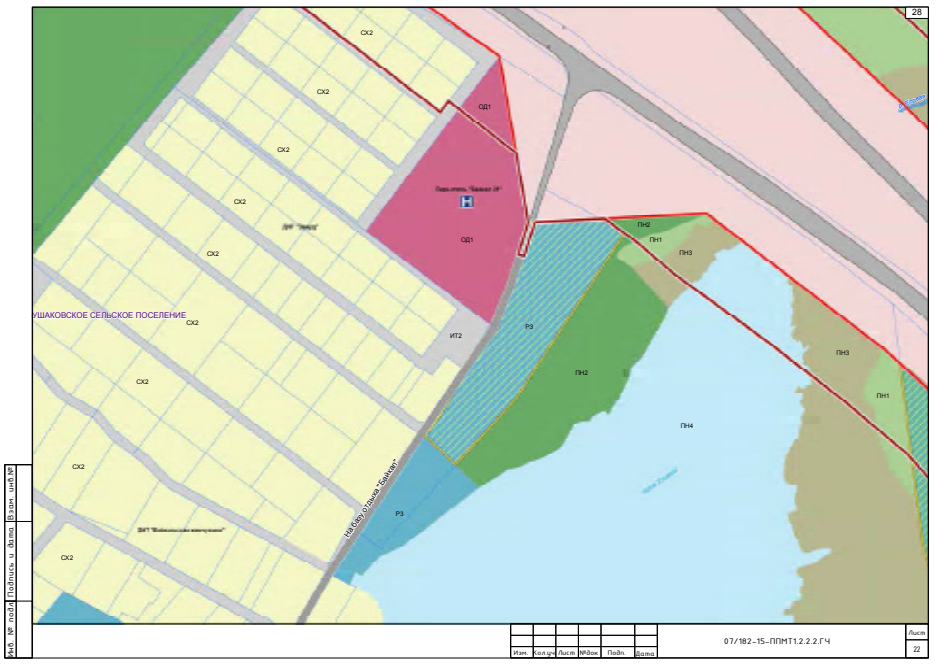
28
УШАКОВСКОЕ СЕЛЬСКОЕ ПОСЕЛЕНИЕ
СХ2
ОД1
ПН1
ПН2
ПН3
ПН4
ИТ2
Р3
07/182-15-ППМТ1.2.2.2.ГЧ
22

25
УШАКОВСКОЕ СЕЛЬСКОЕ ПОСЕЛЕНИЕ
ПН1
ПН2
Р3
07/182-15-ППМТ1.2.2.2.ГЧ
19

29
УШАКОВСКОЕ СЕЛЬСКОЕ ПОСЕЛЕНИЕ
ПН1
ПН2
ПН3
Р2
07/182-15-ППМТ1.2.2.2.ГЧ
23

26
УШАКОВСКОЕ СЕЛЬСКОЕ ПОСЕЛЕНИЕ
ПН1
ПН2
07/182-15-ППМТ1.2.2.2.ГЧ
20

30
УШАКОВСКОЕ СЕЛЬСКОЕ ПОСЕЛЕНИЕ
ПН1
ПН2
ПН3
Р2
07/182-15-ППМТ1.2.2.2.ГЧ
24

27
УШАКОВСКОЕ СЕЛЬСКОЕ ПОСЕЛЕНИЕ
ПН1
ПН2
ИТ2
Р3
СХ2
07/182-15-ППМТ1.2.2.2.ГЧ
21

31
УШАКОВСКОЕ СЕЛЬСКОЕ ПОСЕЛЕНИЕ
ПН1
ПН2
07/182-15-ППМТ1.2.2.2.ГЧ
25

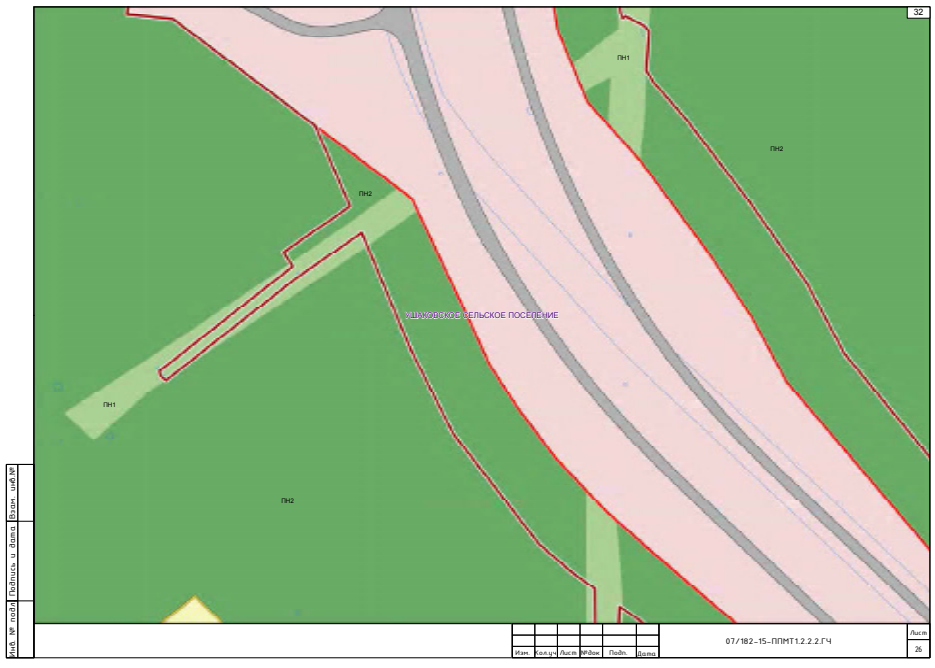
32
ПН1
ПН2
ПН2
УШАКОВСКОЕ СЕЛЬСКОЕ ПОСЕЛЕНИЕ
ПН1
ПН2
07/182-15-ППМТ1.2.2.2.ГЧ
Лист
26

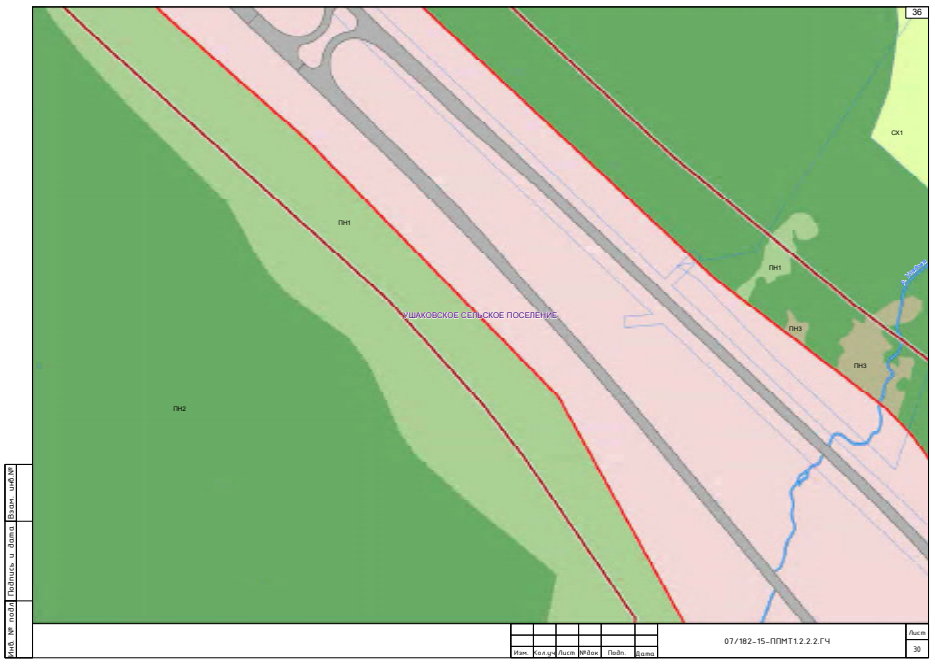
36
СХ1
ПН1
ПН1
УШАКОВСКОЕ СЕЛЬСКОЕ ПОСЕЛЕНИЕ
ПН3
ПН3
ПН2
07/182-15-ППМТ1.2.2.2.ГЧ
Лист
30


33
ПН2
УШАКОВСКОЕ СЕЛЬСКОЕ ПОСЕЛЕНИЕ
СХ1
07/182-15-ППМТ1.2.2.2.ГЧ
Лист
27

37
СХ1
СХ2
УШАКОВСКОЕ СЕЛЬСКОЕ ПОСЕЛЕНИЕ
ПН2
07/182-15-ППМТ1.2.2.2.ГЧ
Лист
31

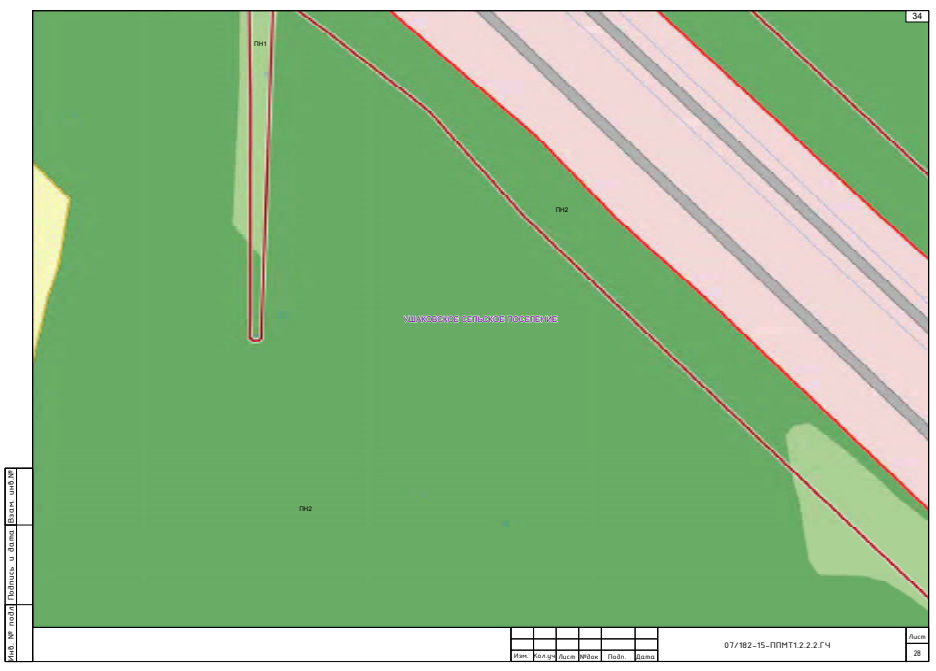
34
ПН1
ПН2
УШАКОВСКОЕ СЕЛЬСКОЕ ПОСЕЛЕНИЕ
ПН2
07/182-15-ППМТ1.2.2.2.ГЧ
Лист
28

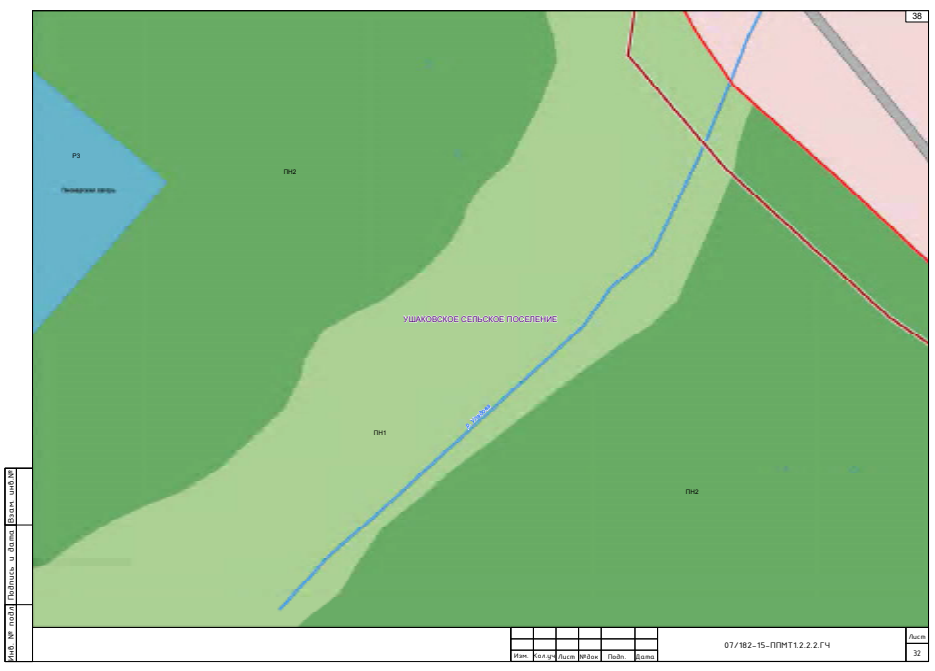
38
Р3
ПН2
УШАКОВСКОЕ СЕЛЬСКОЕ ПОСЕЛЕНИЕ
ПН1
ПН2
07/182-15-ППМТ1.2.2.2.ГЧ
Лист
32

35
УШАКОВСКОЕ СЕЛЬСКОЕ ПОСЕЛЕНИЕ
ПН2
СХ1
07/182-15-ППМТ1.2.2.2.ГЧ
Лист
29

39
ИТ2
ИТ2
Р1
ОД1
УШАКОВСКОЕ СЕЛЬСКОЕ ПОСЕЛЕНИЕ
ПН2
СХ2
ПН2
07/182-15-ППМТ1.2.2.2.ГЧ
Лист
33

УШАКОВСКОЕ СЕЛЬСКОЕ ПОСЕЛЕНИЕ
ПН1
ПН2
ИТ2
СХ2
07/182-15-ППМТ1.2.2.2.ГЧ
Лист 34

УШАКОВСКОЕ СЕЛЬСКОЕ ПОСЕЛЕНИЕ
ПН1
ПН2
ИТ1
СХ2
07/182-15-ППМТ1.2.2.2.ГЧ
Лист 38

УШАКОВСКОЕ СЕЛЬСКОЕ ПОСЕЛЕНИЕ
ПН2
СХ2
ИТ2
07/182-15-ППМТ1.2.2.2.ГЧ
Лист 35

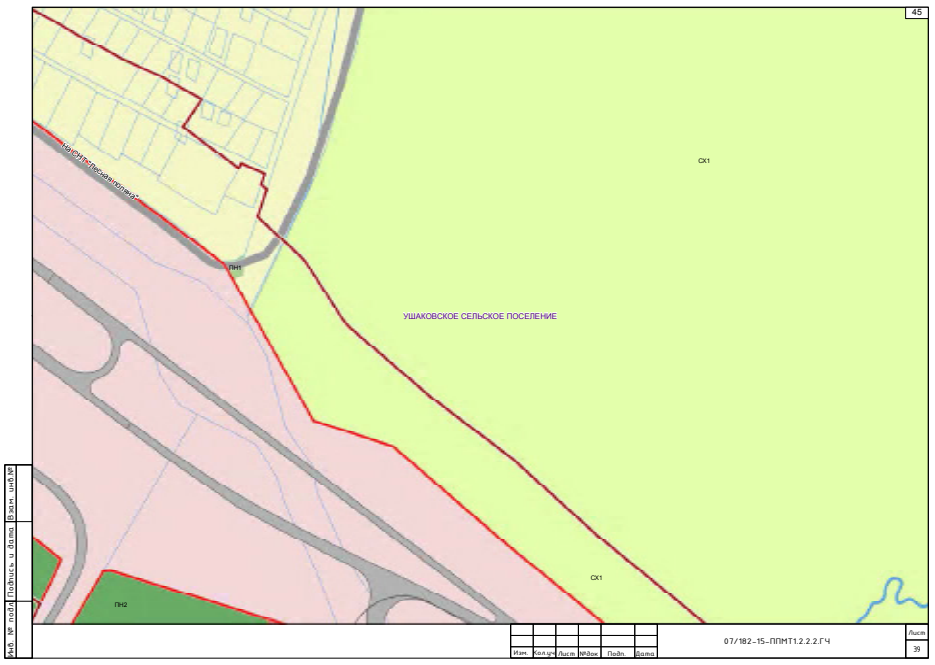
УШАКОВСКОЕ СЕЛЬСКОЕ ПОСЕЛЕНИЕ
ПН1
ПН2
СХ1
07/182-15-ППМТ1.2.2.2.ГЧ
Лист 39

УШАКОВСКОЕ СЕЛЬСКОЕ ПОСЕЛЕНИЕ
ПН1
ПН2
СХ2
07/182-15-ППМТ1.2.2.2.ГЧ
Лист 36

УШАКОВСКОЕ СЕЛЬСКОЕ ПОСЕЛЕНИЕ
ПН1
ПН2
07/182-15-ППМТ1.2.2.2.ГЧ
Лист 40

УШАКОВСКОЕ СЕЛЬСКОЕ ПОСЕЛЕНИЕ
ПН1
ПН2
ПН3
ПН4
СХ2
ИТ2
07/182-15-ППМТ1.2.2.2.ГЧ
Лист 37

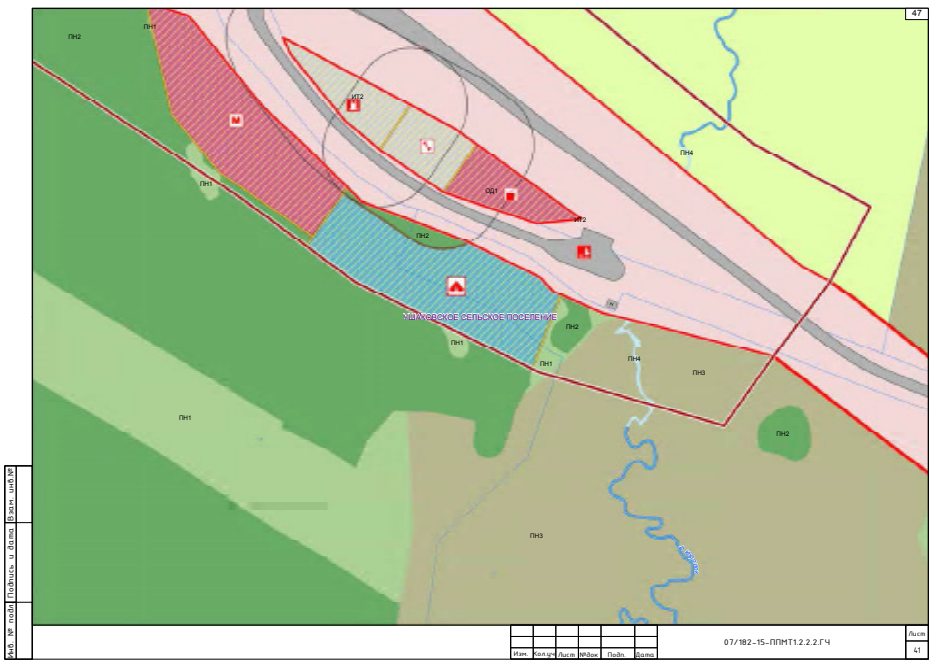
УШАКОВСКОЕ СЕЛЬСКОЕ ПОСЕЛЕНИЕ
ПН1
ПН2
ПН3
ПН4
ИТ2
07/182-15-ППМТ1.2.2.2.ГЧ
Лист 41

ОБЩЕСТВО С ОГРАНИЧЕННОЙ ОТВЕТСТВЕННОСТЬЮ
«АЛАНС»
(ООО «АЛАНС»)

ЛИНЕЙНЫЙ ОБЪЕКТ РЕГИОНАЛЬНОГО ЗНАЧЕНИЯ "РЕКОНСТРУКЦИЯ АВТОМОБИЛЬНОЙ ДОРОГИ ИРКУТСК-ЛИСТВЯНКА НА УЧАСТКЕ КМ 12- КМ 29 В ИРКУТСКОМ РАЙОНЕ ИРКУТСКОЙ ОБЛАСТИ"

ПРОЕКТ ПЛАНИРОВКИ

Основная часть проекта планировки территории

Часть 2. Графическая часть

Книга 2. Участок автомобильной дороги Иркутск-Листвянка км 12 - км 29

Раздел 3. Чертеж планировки территории. Линии, обозначающие линии связи, объекты инженерной инфраструктуры.

07/182-15-ППМТ1.2.2.3

Том 1.2.2.3

2015

УСЛОВНЫЕ ОБОЗНАЧЕНИЯ

Суц. Проект.
- Границы Иркутского районного муниципального образования
- Границы муниципальных образований
- Границы населенных пунктов
- Граница проекта планировки
- Строения
- Автомобильная дорога «Иркутск-Листвянка»
- Красные линии
- Реки

Объекты инженерной инфраструктуры

Суц. Проект. Ликвид.
- Воздушные и кабельные линии электропередачи
- Сети водоснабжения
- Сети канализации
- Сети теплоснабжения
- Охранные зоны инженерных сетей
- Трансформаторные подстанции

Функциональное зонирование

Жилые зоны
- Зоны застройки индивидуальными жилыми домами (1-3 этажа)
- Зоны застройки малоэтажными жилыми домами (1-3 этажа)
- Зоны застройки среднеэтажными жилыми домами (3-5 этажей)
- Зоны размещения объектов дошкольного образования
- Зоны размещения объектов начального общего и среднего общего образования

Общественно-деловые зоны
- Зоны делового, общественного и коммерческого назначения
- Зоны размещения объектов здравоохранения
- Зоны размещения объектов культуры

Производственные зоны
- Зоны размещения производственных объектов
- Зоны размещения коммунальных и складских объектов

Зоны инженерной и транспортной инфраструктур
- Зоны размещения объектов инженерной инфраструктуры
- Зоны размещения объектов транспортной инфраструктуры

Зоны сельскохозяйственного использования
- Зоны сельскохозяйственных угодий
- Зоны, занятые объектами сельскохозяйственного назначения

Зоны рекреационного назначения
- Зоны парков и скверов
- Зоны размещения объектов спорта
- Зоны размещения объектов туристско-рекреационного назначения
- Зоны лесов и лесопарков

Зоны природного назначения
- Зоны природных территорий
- Зоны, занятые лесами
- Зоны, занятые болотами
- Зоны водных объектов
- Зоны территорий с нарушенным рельефом

Зоны специального назначения
- Зоны озеленения специального назначения
- Зоны объектов специального назначения
- Зоны кладбищ

Иные зоны
- Территория в границах красных линий

Изм.	Кол.уч.	Лист	№ док.	Подп.	Дата	07/182-15-ППМТ1.2.2.3.ГЧ		
						Линейный объект регионального значения «Реконструкция автомобильной дороги Иркутск – Листвянка на участке км 12 – км 29 в Иркутском районе Иркутской области»		
Разработал		Зелина Е.А.				Проект планировки	стадия	лист	листов
Разработал		Кобцарева К.С.					ПП	0	1
Разработал		Любимова Е.И.							
Проверил		Ашихмин А.В.				Чертеж планировки территории. Линии, обозначающие линии связи, объекты инженерной инфраструктуры. Условные обозначения.	Общество с ограниченной ответственностью "АЛАНС"		
Н.контр.		Березный В.М.							

Согласовано | Взам. инв.№ | Подпись и дата | Инв.№ подл.

СОДЕРЖАНИЕ

Обозначение	Наименование	Примечание
07/182-15-ППМТ1.2.2.3.СП	Состав проекта	2
07/182-15-ППМТ1.2.2.3.С	Содержание	3
07/182-15-ППМТ1.2.2.3.ГЧ	Чертеж планировки территории. Линии, обозначающие линии связи, объекты инженерной инфраструктуры. М 1:50 000	4
07/182-15-ППМТ1.2.2.3.ГЧ	Схема расположения листов	5
07/182-15-ППМТ1.2.2.3.ГЧ	Условные обозначения	6
07/182-15-ППМТ1.2.2.3.ГЧ	Чертеж планировки территории. Линии, обозначающие линии связи, объекты инженерной инфраструктуры. М 1:2 000	7-47

Изм.	Кол.уч.	Лист	№ док.	Подп.	Дата	07/182-15-ППМТ1.2.2.3.С		
						Линейный объект регионального значения «Реконструкция автомобильной дороги Иркутск – Листвянка на участке км 12 – км 29 в Иркутском районе Иркутской области»		
Разработал		Зелина Е.А.				Проект планировки	стадия	лист	листов
Разработал		Кобцарева К.С.					ПП	1	1
Разработал		Любимова Е.И.							
Проверил		Ашихмин А.В.				Содержание	Общество с ограниченной ответственностью "АЛАНС"		
Н.контр.		Березный В.М.							

СОСТАВ ПРОЕКТА

№ п/п	Обозначение	Наименование
1	07/182-15- ППМТ1.1.2	Том 1. Основная часть проекта планировки территории
		Часть 1. Положение о размещении линейного объекта, о размещении объектов капитального строительства регионального значения
		Том 1. Основная часть проекта планировки территории
		Часть 2. Графическая часть
2	07/182-15-ППМТ1.2.2.1	Раздел 1. Чертеж планировки территории. Красные линии и границы зон размещения проектируемой автомобильной дороги общего пользования регионального значения и придорожных полос. М 1:2 000
3	07/182-15-ППМТ1.2.2.2	Раздел 2. Чертеж планировки территории. Линии, обозначающие дороги, улицы, проезды, объекты транспортной инфраструктуры. Границы зон планируемого размещения объектов регионального значения, объектов местного значения. М 1:2 000
4	07/182-15-ППМТ1.2.2.3	Раздел 3. Чертеж планировки территории. Линии, обозначающие линии связи, объекты инженерной инфраструктуры. М 1:2 000
5	07/182-15-ППМТ2.1.2.1	Том 2. Материалы по обоснованию проекта планировки территории
		Часть 1.1. Пояснительная записка
6	07/182-15-ППМТ2.1.2.2	Том 2. Материалы по обоснованию проекта планировки территории
		Часть 1.2. Инженерно-технические мероприятия гражданской обороны. Мероприятия по предупреждению чрезвычайных ситуаций природного и техногенного характера
		Том 2. Материалы по обоснованию проекта планировки территории
		Часть 2. Графическая часть
7	07/182-15-ППМТ2.2.2.1	Раздел 1. Схема расположения элемента планировочной структуры. М 1:25 000
8	07/182-15-ППМТ2.2.2.2	Раздел 2. Схема использования территории в период подготовки проекта планировки. М 1:2 000
9	07/182-15-ППМТ2.2.2.3	Раздел 3. Схема размещения автомобильной дороги общего пользования регионального значения с расположением мест транспортных развязок и пересечений, мест предполагаемого размещения объектов дорожного сервиса, иных зданий и сооружений, необходимых для содержания дороги регионального значения. Схема движения транспорта на соответствующей территории. М 1:2 000
10	07/182-15-ППМТ2.2.2.4	Раздел 4. Схема границ зон с особыми условиями использования территории. М 1:2 000
11	07/182-15-ППМТ2.2.2.5	Раздел 5. Схема вертикальной планировки и инженерной подготовки территории. М 1:2 000
12	07/182-15-ППМТ2.2.2.6	Раздел 6. Схема территорий, подверженных риску возникновения чрезвычайных ситуаций. М 1:50 000

Изм.	Кол.уч.	Лист	№ док.	Подп.	Дата	07/182-15-ППМТ1.2.2.3.СП		
						Линейный объект регионального значения «Реконструкция автомобильной дороги Иркутск – Листвянка на участке км 12 – км 29 в Иркутском районе Иркутской области»		
Разработал		Зелина Е.А.				Проект планировки	стадия	лист	листов
Разработал		Кобцарева К.С.					ПП	1	1
Разработал		Любимова Е.И.							
Проверил		Ашихмин А.В.				Состав проекта	Общество с ограниченной ответственностью "АЛАНС"		
Н.контр.		Березный В.М.							

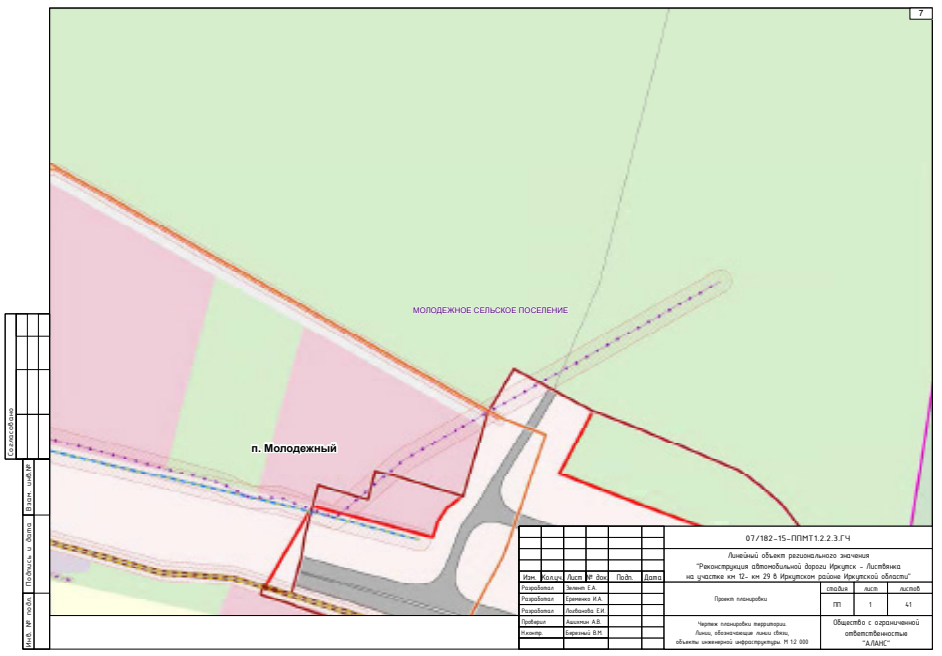

Изм.	Кол.уч.	Лист	№ док.	Подп.	Дата	07/182-15-ППМТ1.2.2.3.ГЧ		
						Линейный объект регионального значения "Реконструкция автомобильной дороги Иркутск – Листвянка на участке км 12- км 29 в Иркутском районе Иркутской области"		
Разработал		Зелина Е.А.				Проект планировки	стадия	лист	листов
Разработал		Еременко И.А.					ПП	1	41
Разработал		Любимова Е.И.							
Проверил		Ашихмин А.В.				Чертеж планировки территории. Линии, обозначающие линии связи, объекты инженерной инфраструктуры. М 1:2 000	Общество с ограниченной ответственностью "АЛАНС"		
Н.контр.		Березный В.М.							

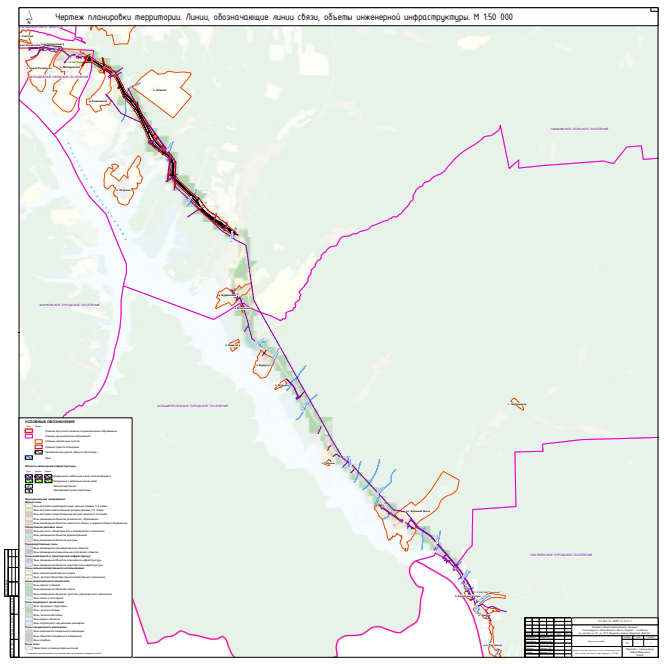

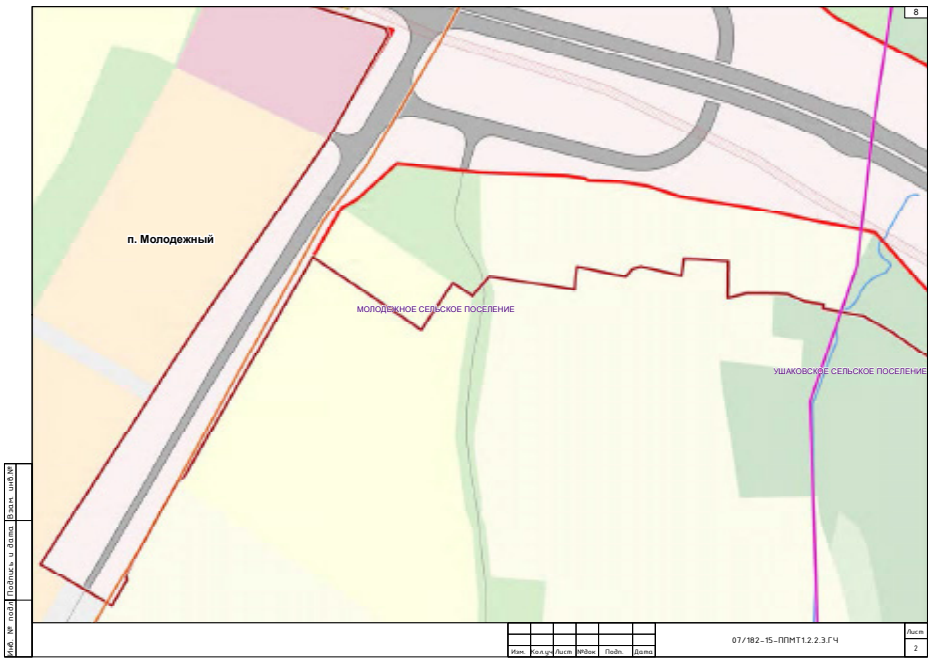

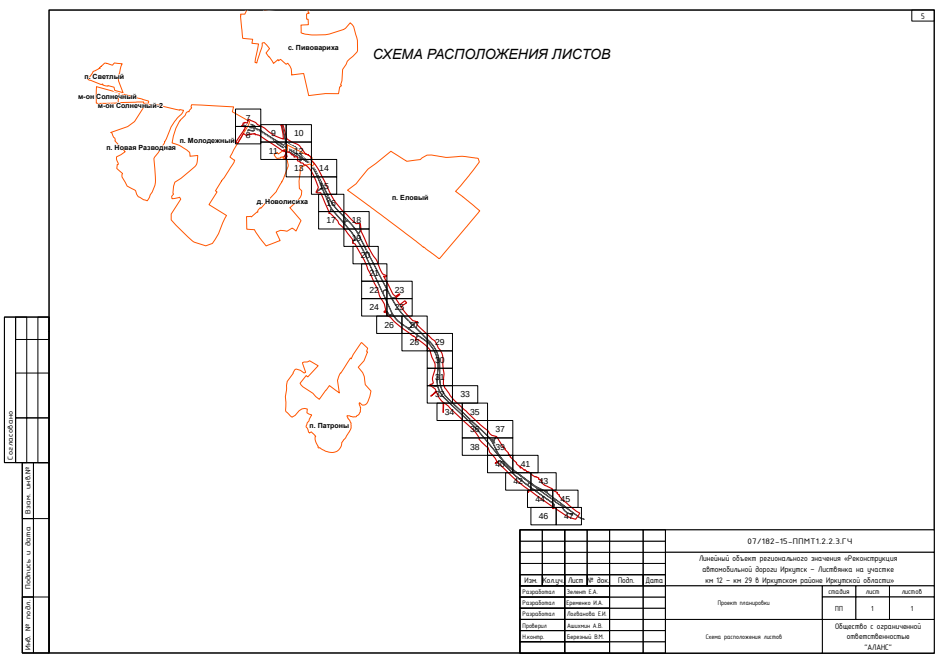

Изм.	Кол.уч.	Лист	№ док.	Подп.	Дата	07/182-15-ППМТ1.2.2.3.ГЧ		
						Линейный объект регионального значения «Реконструкция автомобильной дороги Иркутск – Листвянка на участке км 12 – км 29 в Иркутском районе Иркутской области»		
Разработал		Зелина Е.А.				Проект планировки	стадия	лист	листов
Разработал		Еременко И.А.					ПП	1	1
Разработал		Любимова Е.И.							
Проверил		Ашихмин А.В.				Схема расположения листов	Общество с ограниченной ответственностью "АЛАНС"		
Н.контр.		Березный В.М.							

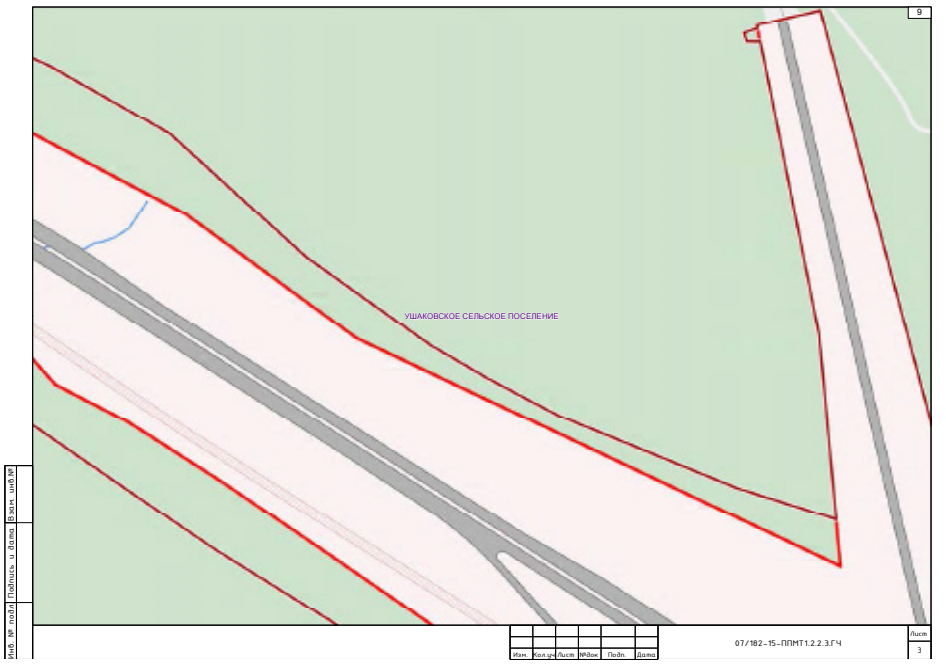

Изм.	Кол.уч.	Лист	№ док.	Подп.	Дата	07/182-15-ППМТ1.2.2.3.ГЧ	Лист 3

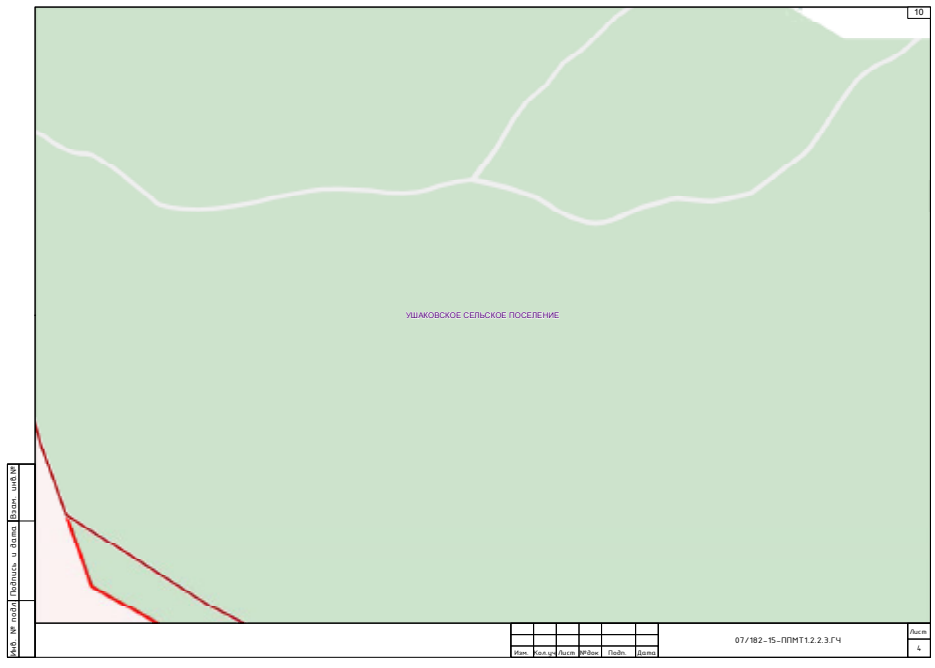
10
УШАКОВСКОЕ СЕЛЬСКОЕ ПОСЕЛЕНИЕ
07/182-15-ППМТ1.2.2.3.ГЧ
Лист 4

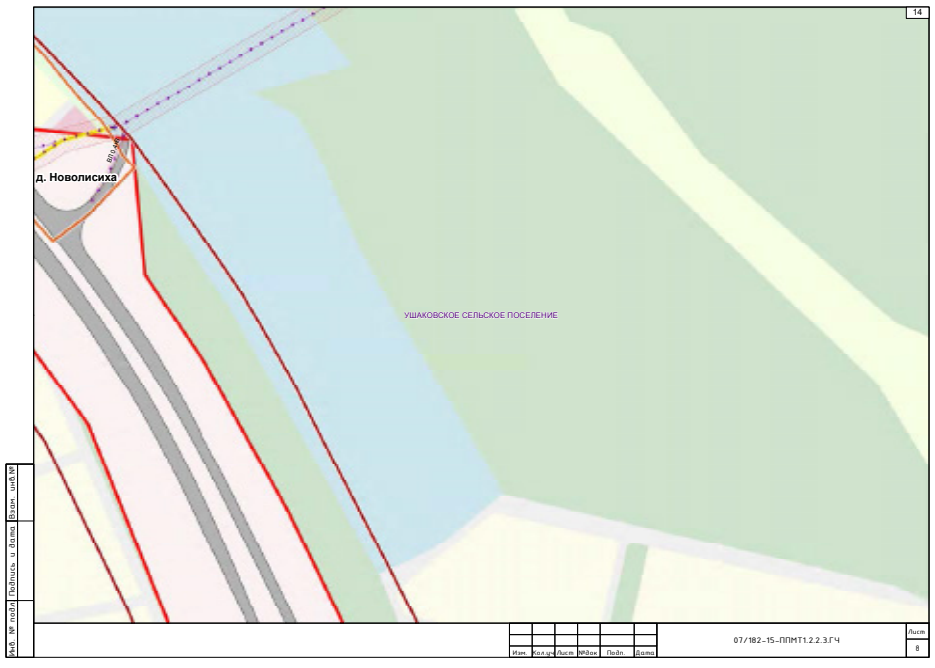
14
д. Новолисиха
УШАКОВСКОЕ СЕЛЬСКОЕ ПОСЕЛЕНИЕ
07/182-15-ППМТ1.2.2.3.ГЧ
Лист 8

11
УШАКОВСКОЕ СЕЛЬСКОЕ ПОСЕЛЕНИЕ
д. Новолисиха
07/182-15-ППМТ1.2.2.3.ГЧ
Лист 5

15
УШАКОВСКОЕ СЕЛЬСКОЕ ПОСЕЛЕНИЕ
07/182-15-ППМТ1.2.2.3.ГЧ
Лист 9

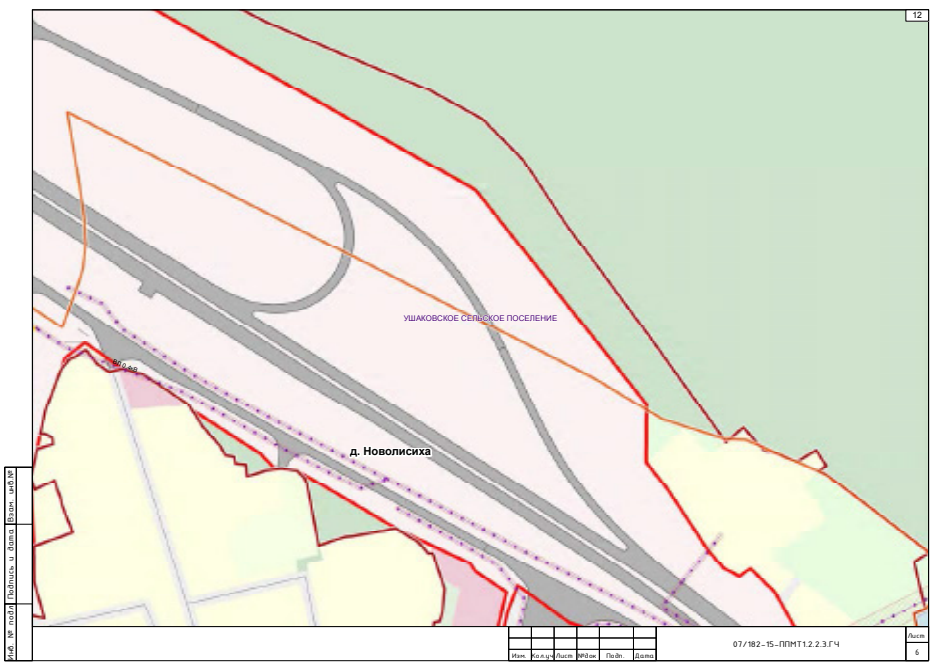
12
УШАКОВСКОЕ СЕЛЬСКОЕ ПОСЕЛЕНИЕ
д. Новолисиха
07/182-15-ППМТ1.2.2.3.ГЧ
Лист 6

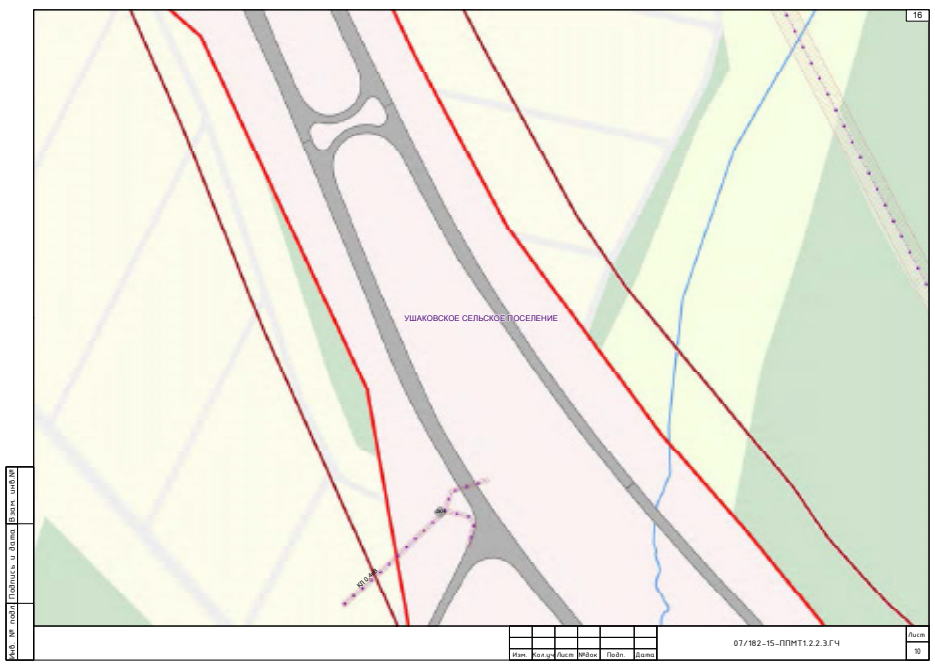
16
УШАКОВСКОЕ СЕЛЬСКОЕ ПОСЕЛЕНИЕ
07/182-15-ППМТ1.2.2.3.ГЧ
Лист 10

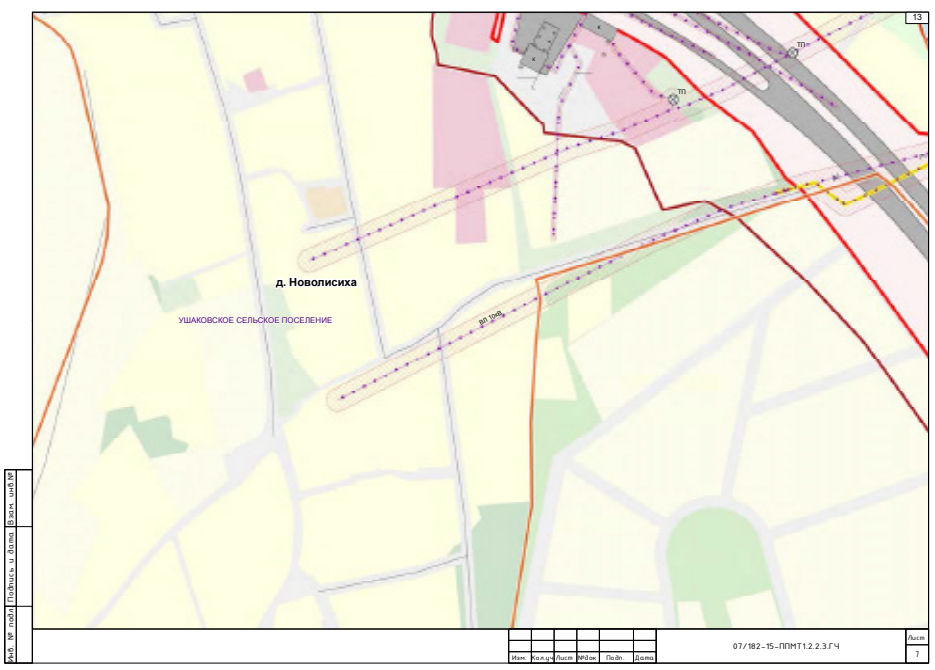
13
д. Новолисиха
УШАКОВСКОЕ СЕЛЬСКОЕ ПОСЕЛЕНИЕ
07/182-15-ППМТ1.2.2.3.ГЧ
Лист 7

17
УШАКОВСКОЕ СЕЛЬСКОЕ ПОСЕЛЕНИЕ
07/182-15-ППМТ1.2.2.3.ГЧ
Лист 11

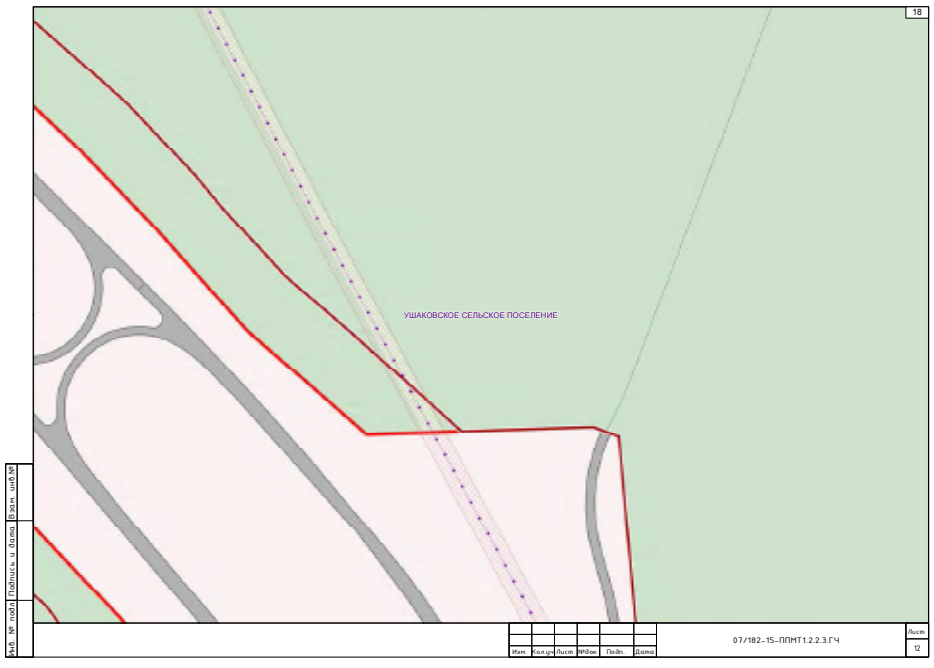
18
УШАКОВСКОЕ СЕЛЬСКОЕ ПОСЕЛЕНИЕ
07/182-15-ППМТ1.2.2.3.ГЧ
Лист 12

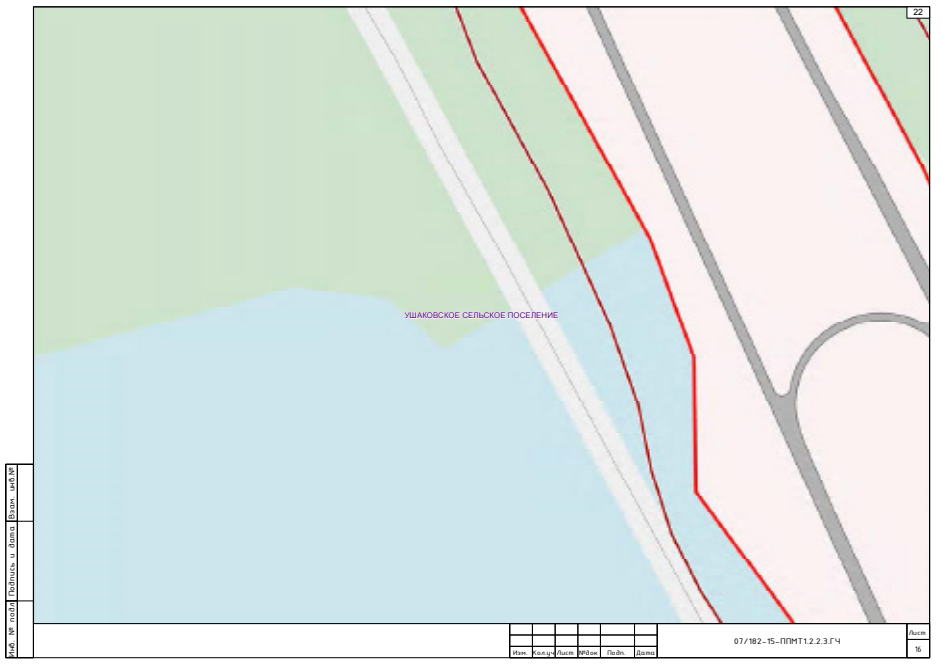
22
УШАКОВСКОЕ СЕЛЬСКОЕ ПОСЕЛЕНИЕ
07/182-15-ППМТ1.2.2.3.ГЧ
Лист 16

19
УШАКОВСКОЕ СЕЛЬСКОЕ ПОСЕЛЕНИЕ
07/182-15-ППМТ1.2.2.3.ГЧ
Лист 13

23
УШАКОВСКОЕ СЕЛЬСКОЕ ПОСЕЛЕНИЕ
07/182-15-ППМТ1.2.2.3.ГЧ
Лист 17

20
УШАКОВСКОЕ СЕЛЬСКОЕ ПОСЕЛЕНИЕ
07/182-15-ППМТ1.2.2.3.ГЧ
Лист 14

24
УШАКОВСКОЕ СЕЛЬСКОЕ ПОСЕЛЕНИЕ
07/182-15-ППМТ1.2.2.3.ГЧ
Лист 18

21
УШАКОВСКОЕ СЕЛЬСКОЕ ПОСЕЛЕНИЕ
07/182-15-ППМТ1.2.2.3.ГЧ
Лист 15

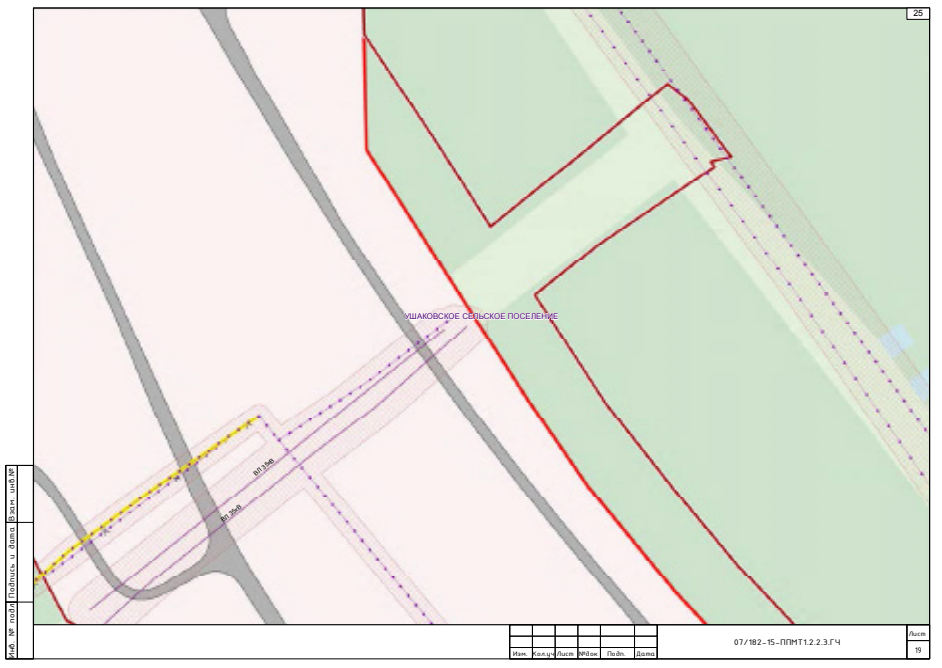
25
УШАКОВСКОЕ СЕЛЬСКОЕ ПОСЕЛЕНИЕ
07/182-15-ППМТ1.2.2.3.ГЧ
Лист 19

26
УШАКОВСКОЕ СЕЛЬСКОЕ ПОСЕЛЕНИЕ
07/182-15-ППМТ1.2.2.3.ГЧ
Лист 20

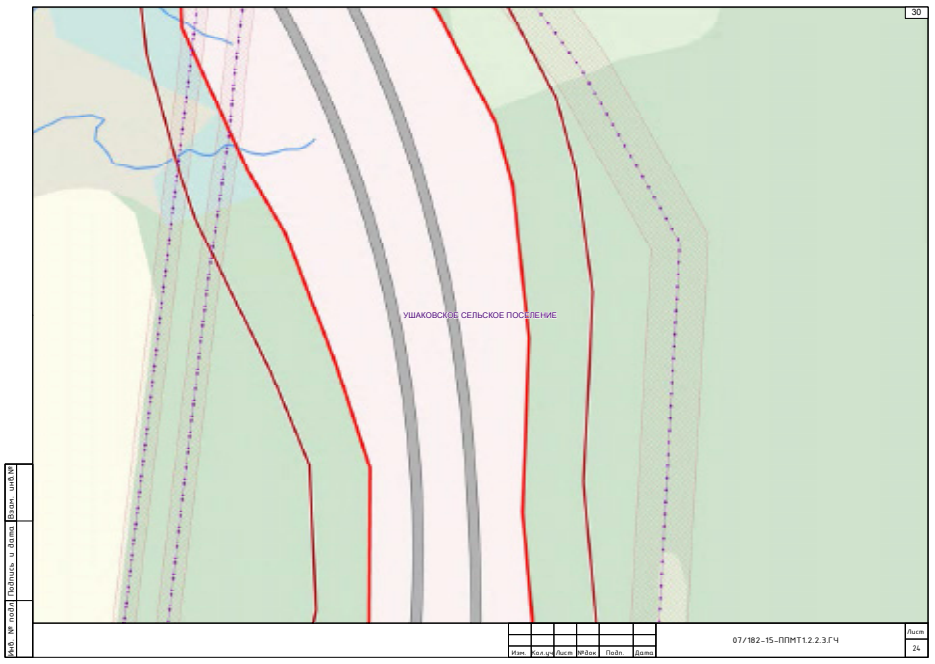
30
УШАКОВСКОЕ СЕЛЬСКОЕ ПОСЕЛЕНИЕ
07/182-15-ППМТ1.2.2.3.ГЧ
Лист 24

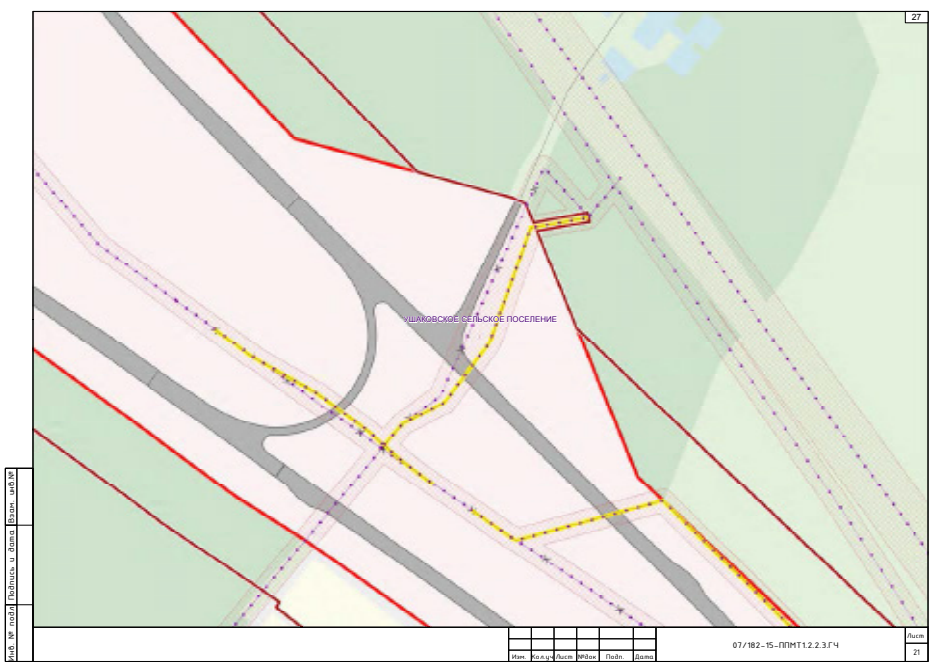
27
УШАКОВСКОЕ СЕЛЬСКОЕ ПОСЕЛЕНИЕ
07/182-15-ППМТ1.2.2.3.ГЧ
Лист 21

31
УШАКОВСКОЕ СЕЛЬСКОЕ ПОСЕЛЕНИЕ
07/182-15-ППМТ1.2.2.3.ГЧ
Лист 25

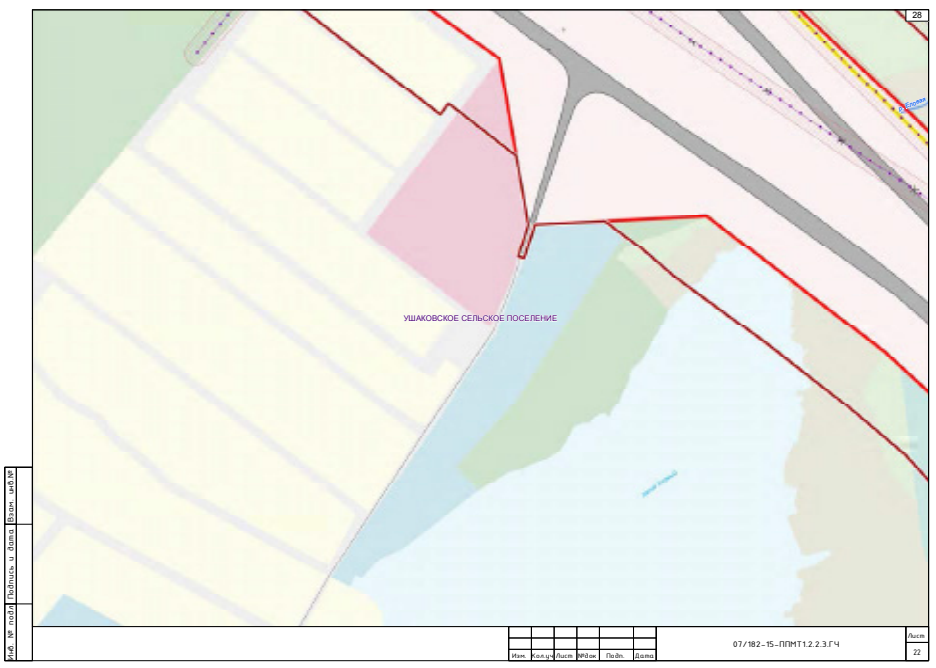
28
УШАКОВСКОЕ СЕЛЬСКОЕ ПОСЕЛЕНИЕ
07/182-15-ППМТ1.2.2.3.ГЧ
Лист 22

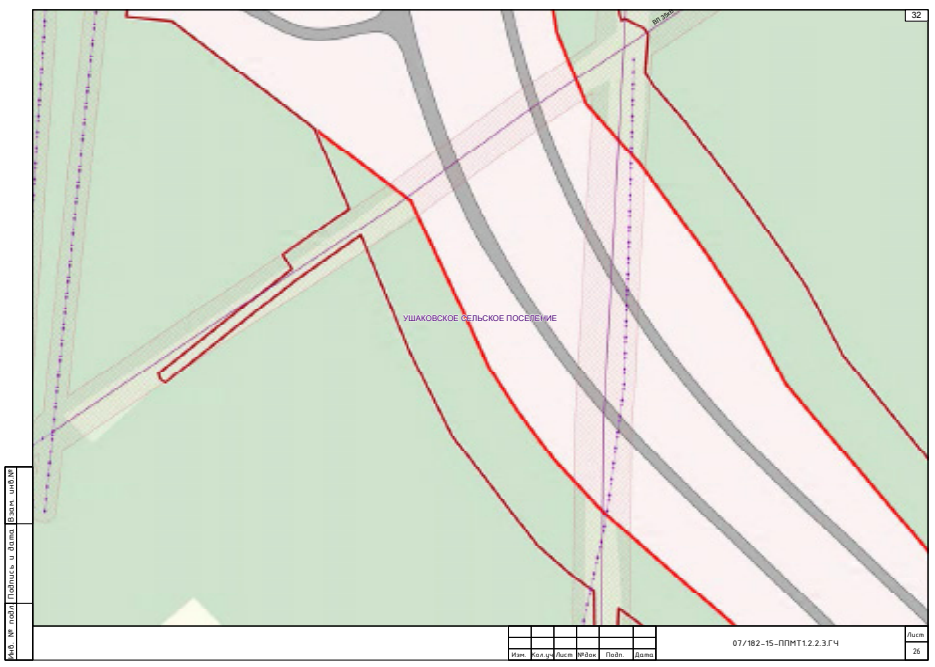
32
УШАКОВСКОЕ СЕЛЬСКОЕ ПОСЕЛЕНИЕ
07/182-15-ППМТ1.2.2.3.ГЧ
Лист 26

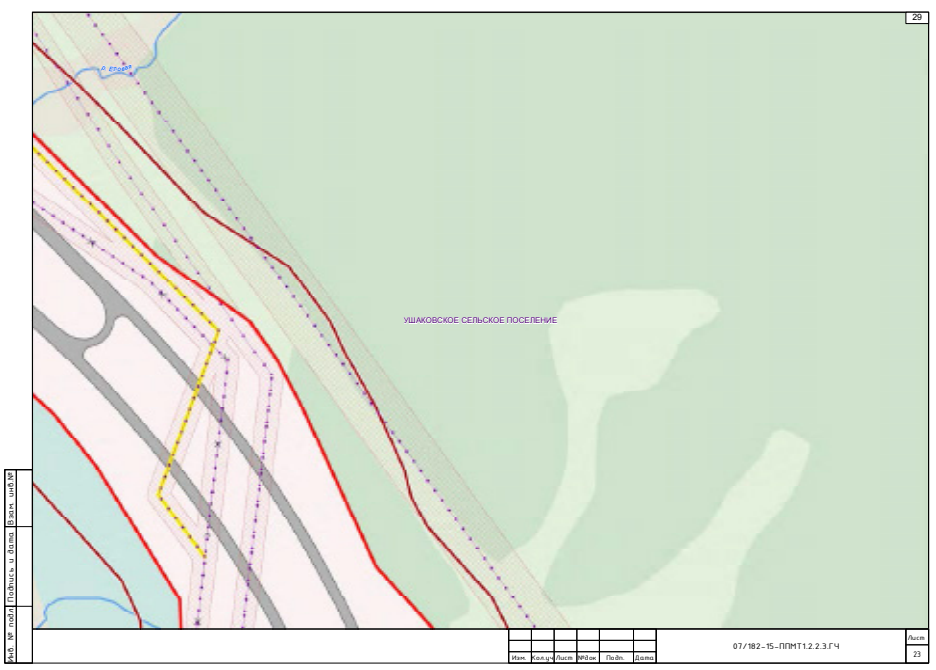
29
УШАКОВСКОЕ СЕЛЬСКОЕ ПОСЕЛЕНИЕ
07/182-15-ППМТ1.2.2.3.ГЧ
Лист 23

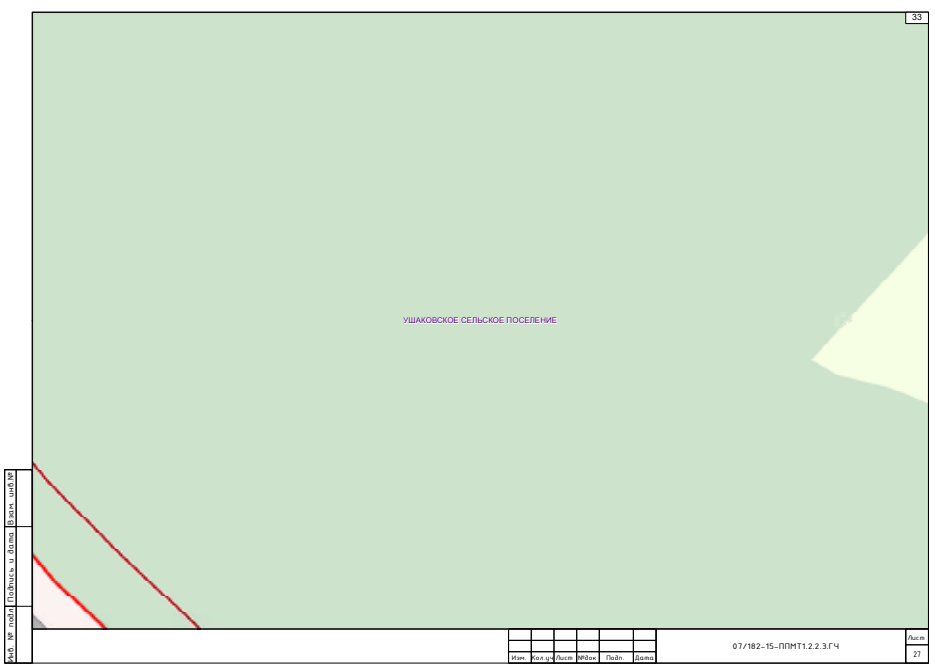
33
УШАКОВСКОЕ СЕЛЬСКОЕ ПОСЕЛЕНИЕ
07/182-15-ППМТ1.2.2.3.ГЧ
Лист 27

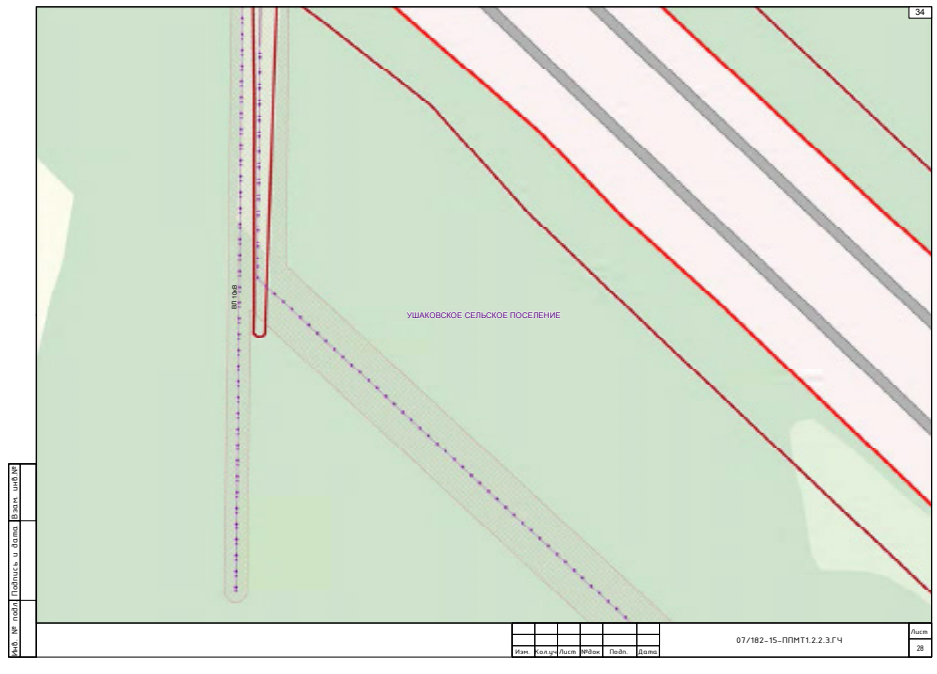
34
УШАКОВСКОЕ СЕЛЬСКОЕ ПОСЕЛЕНИЕ
07/182-15-ППМТ1.2.2.3.ГЧ
Лист 28

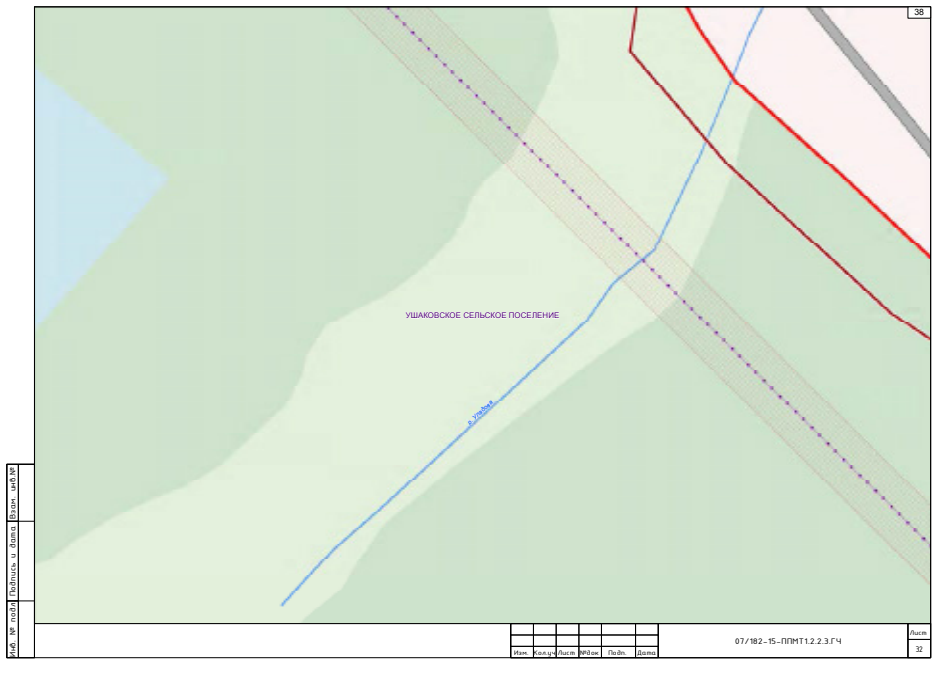
38
УШАКОВСКОЕ СЕЛЬСКОЕ ПОСЕЛЕНИЕ
07/182-15-ППМТ1.2.2.3.ГЧ
Лист 32

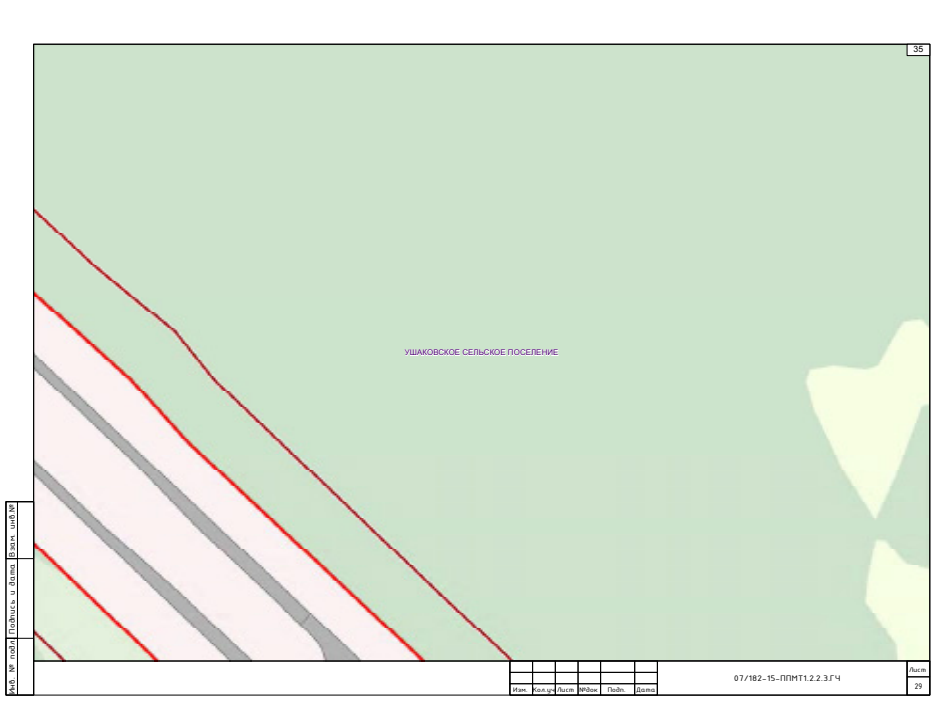
35
УШАКОВСКОЕ СЕЛЬСКОЕ ПОСЕЛЕНИЕ
07/182-15-ППМТ1.2.2.3.ГЧ
Лист 29

39
УШАКОВСКОЕ СЕЛЬСКОЕ ПОСЕЛЕНИЕ
ТП
07/182-15-ППМТ1.2.2.3.ГЧ
Лист 33

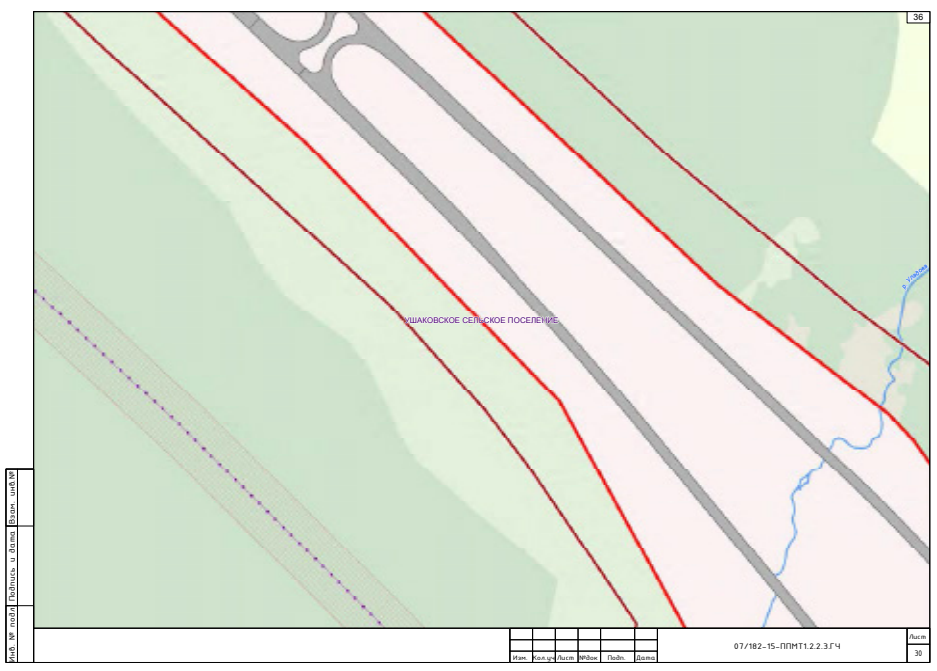
36
УШАКОВСКОЕ СЕЛЬСКОЕ ПОСЕЛЕНИЕ
07/182-15-ППМТ1.2.2.3.ГЧ
Лист 30

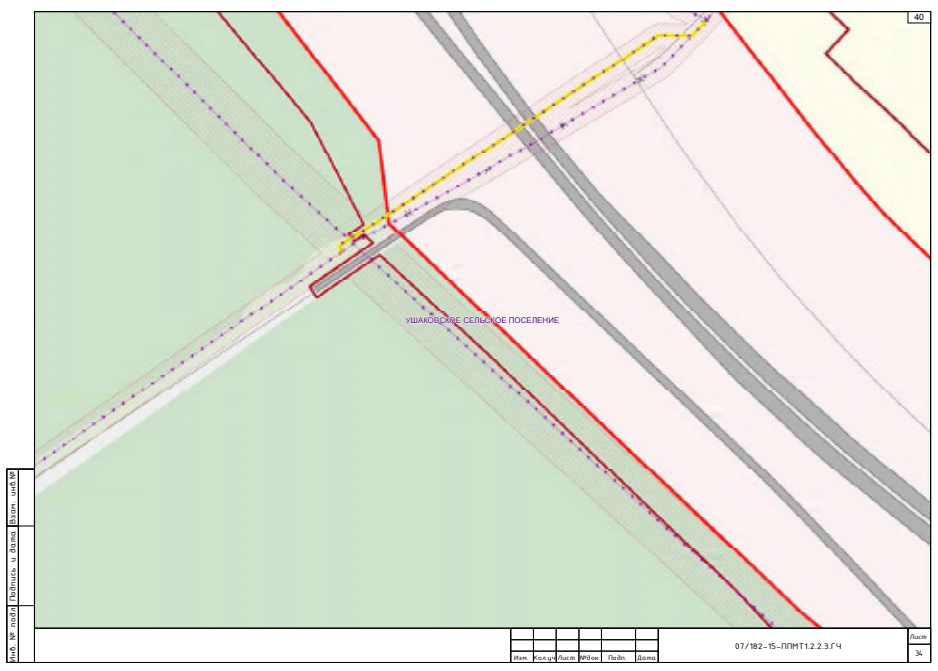
40
УШАКОВСКОЕ СЕЛЬСКОЕ ПОСЕЛЕНИЕ
07/182-15-ППМТ1.2.2.3.ГЧ
Лист 34

37
УШАКОВСКОЕ СЕЛЬСКОЕ ПОСЕЛЕНИЕ
07/182-15-ППМТ1.2.2.3.ГЧ
Лист 31

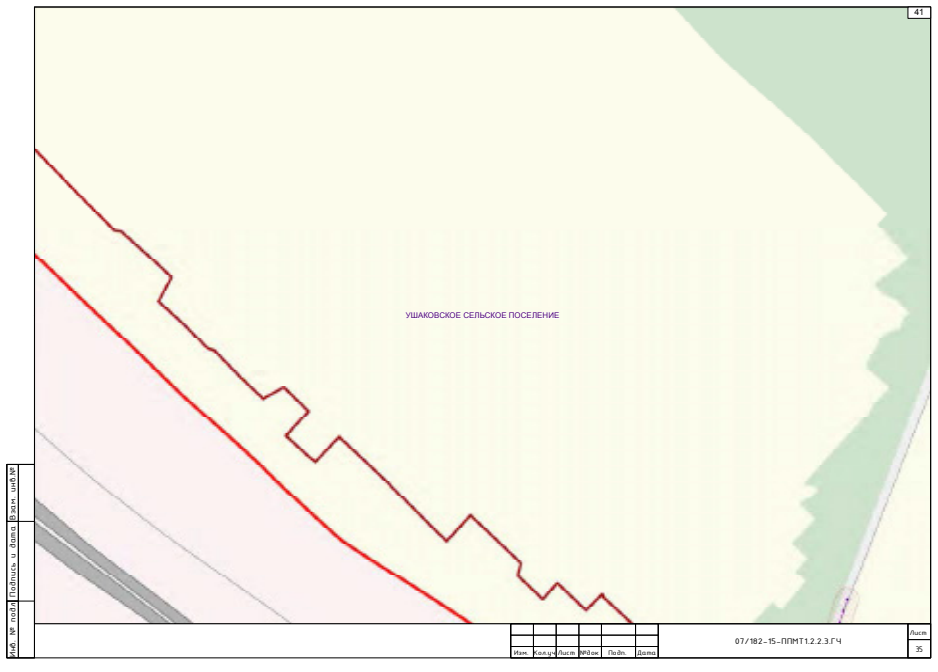
41
УШАКОВСКОЕ СЕЛЬСКОЕ ПОСЕЛЕНИЕ
07/182-15-ППМТ1.2.2.3.ГЧ
Лист 35

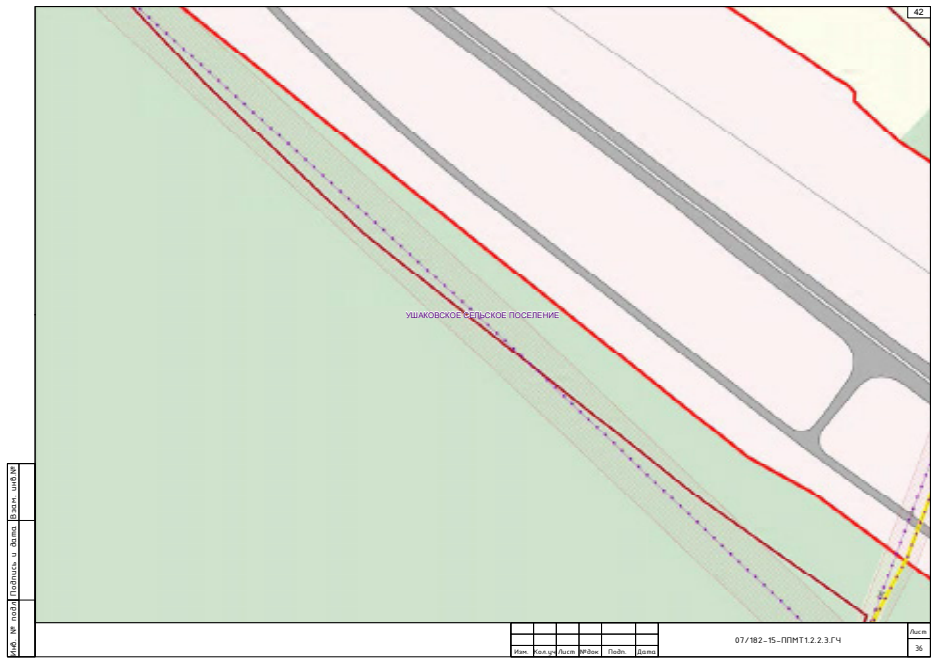

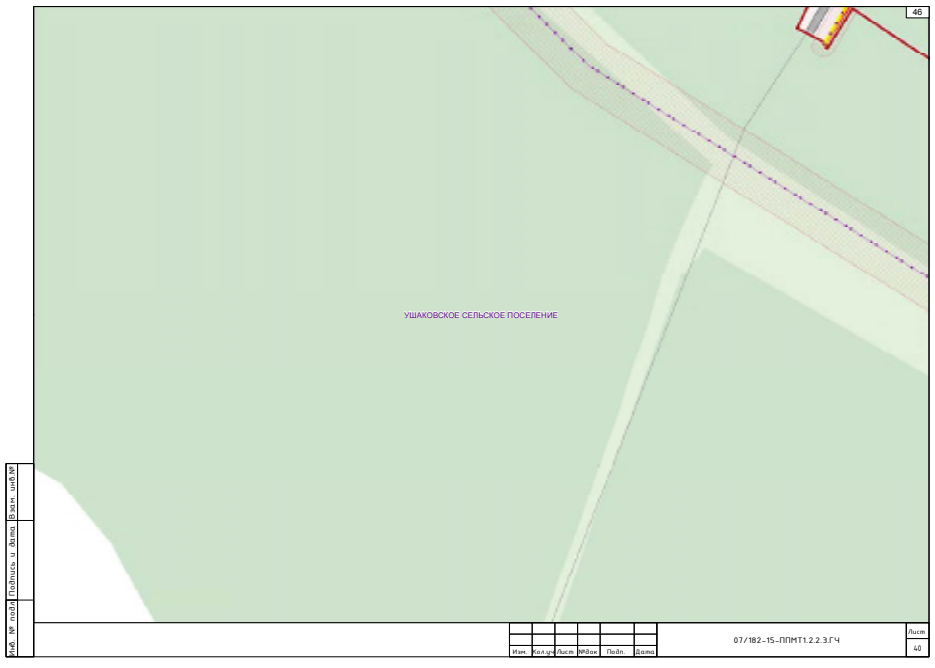

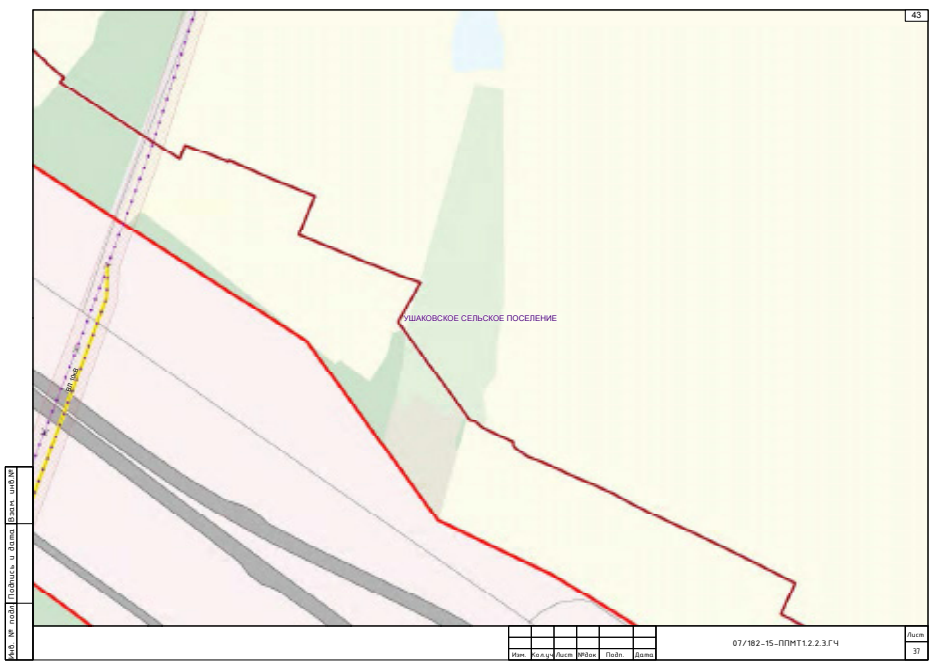

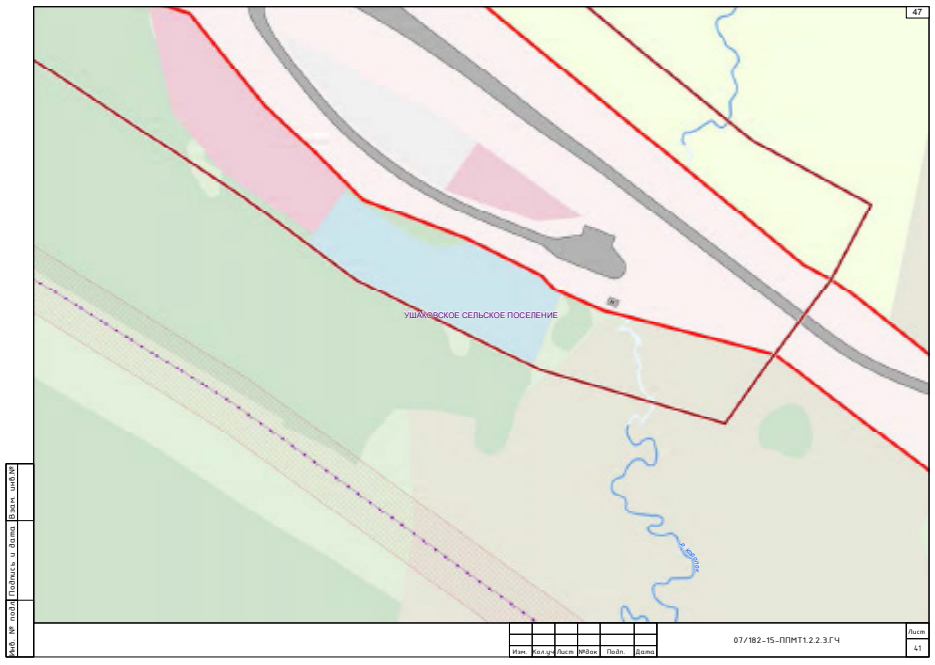

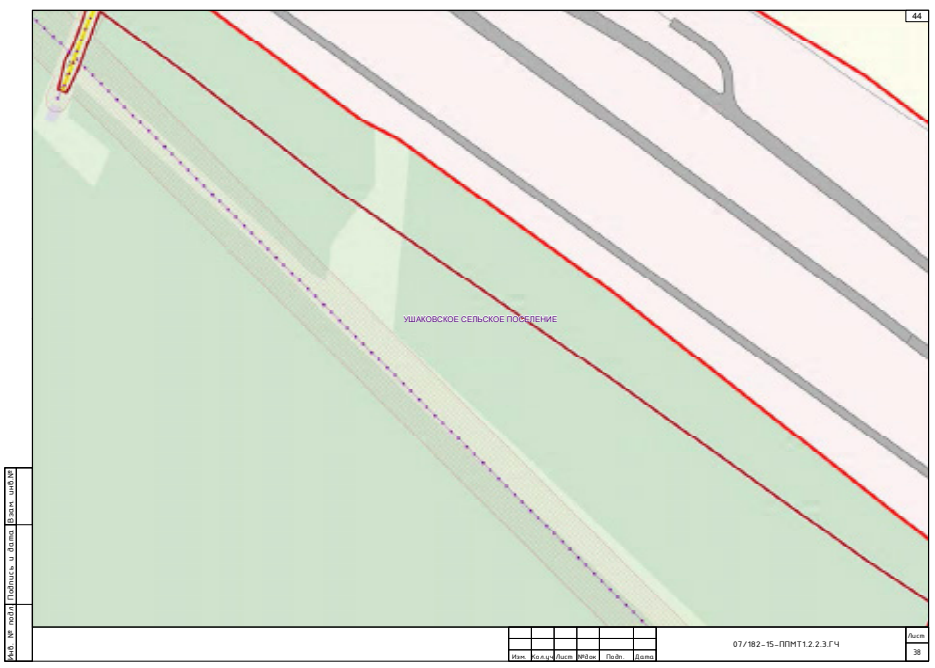

ОБЩЕСТВО С ОГРАНИЧЕННОЙ ОТВЕТСТВЕННОСТЬЮ
«АЛАНС»
(ООО «АЛАНС»)

ЛИНЕЙНЫЙ ОБЪЕКТ РЕГИОНАЛЬНОГО ЗНАЧЕНИЯ «РЕКОНСТРУКЦИЯ АВТОМОБИЛЬНОЙ ДОРОГИ ИРКУТСК - ЛИСТВЯНКА НА УЧАСТКЕ КМ 12 - КМ 29 В ИРКУТСКОМ РАЙОНЕ ИРКУТСКОЙ ОБЛАСТИ»

ПРОЕКТ МЕЖЕВАНИЯ

Часть 1. Пояснительная записка

07/181-15-ПМТ1.1.

Том 1

2015

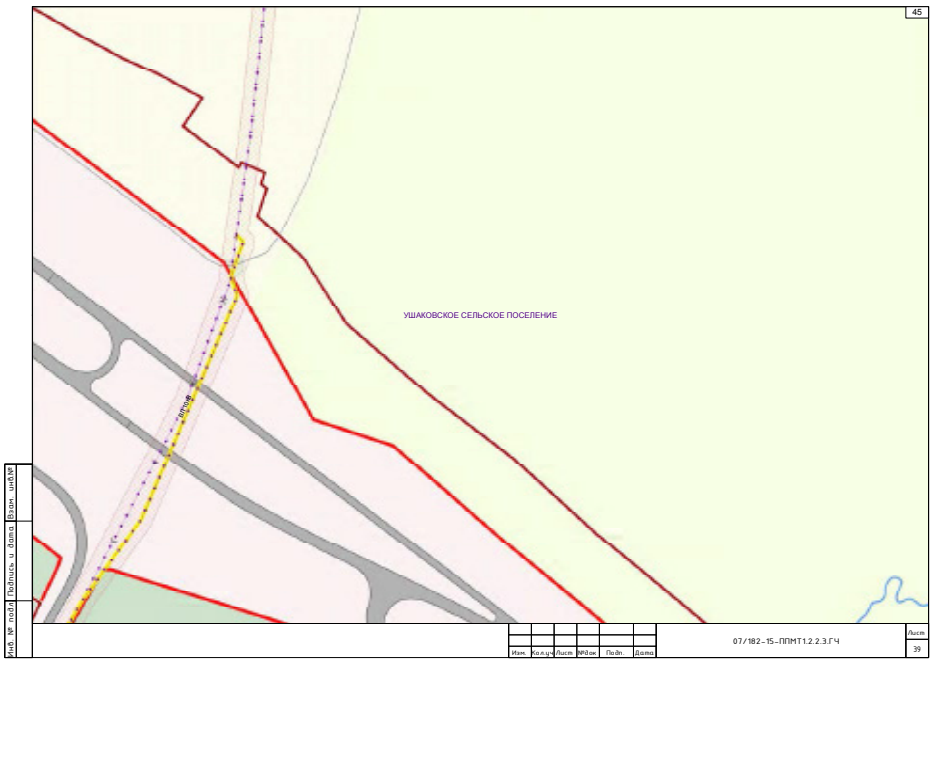

2

СОДЕРЖАНИЕ ТОМА

Обозначение	Наименование	Примечание
07/181-15-ПМТ1.1.С	Содержание тома	2
07/181-15-ПМТ1.1.СП	Состав проекта	3
07/181-15-ПМТ1.1.ПЗ	Пояснительная записка	4-95
07/181-15-ПМТ1.1.ПР	Приложения	96-121

07/181-15-ПМТ1.1.С
Содержание тома
ООО «АЛАНС»

3

СОСТАВ ПРОЕКТА

№п/п	Обозначение	Наименование
1	07/181-15-ПМТ1.1.	Том 1. Проект межевания территории Часть 1. Пояснительная записка
2	07/181-15-ПМТ1.2.	Том 1. Проект межевания территории Часть 2. Графическая часть. Чертеж межевания территории М 1: 2 000. Чертеж межевания территории с отображением поворотных точек границ образуемых земельных участков М 1: 2 000.

07/181-15-ПМТ1.1.СП
Состав проекта
ООО «АЛАНС»

СОДЕРЖАНИЕ

1. Общие положения 5
2. Современное использование территории 6
3. Основные положения проекта межевания территории 6
4. Анализ существующего положения 7
5. Проектное решение 8
6. Порядок изъятия земельных участков для государственных или муниципальных нужд 92
7. Список нормативно-технической документации 94
Приложения 96
Приложение А
Техническое задание 97
Приложение Б Сведения государственного кадастра недвижимости (кадастровые планы территорий) 99

1. ОБЩИЕ ПОЛОЖЕНИЯ

Общество с ограниченной ответственностью «АЛАНС» проводит комплекс работ по разработке проекта межевания территории линейного объекта – автомобильная дорога Иркутск-Листвянка на участке км 12 – км 29 в Иркутском районе Иркутской области (далее - Проект) в соответствии с Техническим заданием к государственному контракту № 07/181-15 от 04.09.2015 г., заключенному с ОГКУ «Дирекция по строительству и эксплуатации автомобильных дорог Иркутской области».

Автомобильная дорога Иркутск - Листвянка на участке км 12 – км 29 проходит по территориям Молодежного и Ушаковского муниципальных образований Иркутского района Иркутской области.

Начало трассы – км 12 автомобильной дороги Иркутск - Листвянка.

Конец трассы – км 29 автомобильной дороги Иркутск - Листвянка.

Рассматриваемая территория по Проекту – проектная полоса шириной 100 м по обе стороны от границы существующей полосы отвода автомобильной дороги Иркутск - Листвянка на участке км 12 - км 29 (в границах населенных пунктов по кварталу застройки).

В соответствии со Схемой территориального планирования Иркутского района планируется реконструкция Байкальского тракта до II технической категории с расширением проезжей части до 4 полос, а также увеличением радиусов вертикальных и горизонтальных кривых до нормативных уклонов, превышающих допустимые.

Подготовка проекта межевания территорий осуществляется в виде отдельного документа.

Основания для разработки проекта межевания территории:

- Задание на выполнение работ по разработке проекта межевания территории линейного объекта – автомобильная дорога Иркутск-Листвянка на участке км 12 – км 29 в Иркутском районе Иркутской области (Приложение А);
- Распоряжение Правительства Иркутской области «О подготовке документации по планировке территории линейного объекта – автодорога Иркутск - Листвянка в Иркутском районе Иркутской области».

В соответствии со ст. 43 Градостроительного кодекса Российской Федерации, подготовка проектов межевания территорий осуществляется применительно к застроенным и подлежащим застройке территориям, расположенным в границах элементов планировочной структуры.

Цель разработки проекта межевания территории:

Целью разработки проекта межевания территории является определение местоположения границ образуемых и изменяемых земельных участков.

Проект межевания территории включает в себя:

1. Текстовые материалы, которые содержат предложения по проектному межеванию территории:

- площадь образуемых и изменяемых земельных участков и их частей;
- образуемые земельные участки, которые после образования будут относиться к территориям общего пользования или имуществу общего пользования;

- вид разрешенного использования образуемых земельных участков в соответствии с проектом планировки.

2. Чертежи межевания территории, на которых отображаются:

- красные линии, утвержденные в составе проекта планировки территории;
- линии отступа от красных линий в целях определения места допустимого размещения зданий, строений, сооружений;
- границы образуемых и изменяемых земельных участков на кадастровом плане территории, условные номера образуемых земельных участков;
- границы территорий объектов культурного наследия;
- границы зон с особыми условиями использования территорий;
- границы зон действия публичных сервитутов.

2. СОВРЕМЕННОЕ ИСПОЛЬЗОВАНИЕ ТЕРРИТОРИИ

Площадь в границах разработки проекта межевания территории линейного объекта на участок автомобильной дороги «Иркутск-Листвянка» км 12 - км 29 составляет 580 га.

В границах проекта межевания территории на участке автомобильной дороги «Иркутск-Листвянка» км 12 - км 29 расположена существующая полоса отвода автомобильной дороги.

Информация по землепользователям, землевладельцам, собственникам и арендаторам земельных участков в границах Проекта представлена в Таблице 1 – Экспликация земельных участков.

Существующие земельные участки сформированы без соблюдения требований безопасности, без учета минимальных размеров земельных участков. Инженерное обеспечение объектов, существующих и планируемых к размещению в соответствии с утвержденным проектом планировки в границах проектируемой территории, осуществляется от действующих и планируемых магистральных сетей инженерных коммуникаций: электроснабжения, сетей связи.

3. ОСНОВНЫЕ ПОЛОЖЕНИЯ ПРОЕКТА МЕЖЕВАНИЯ ТЕРРИТОРИИ

Базовой информацией при разработке Проекта являются сведения градостроительной документации – документы территориального планирования Иркутская область и Иркутского районного муниципального образования Иркутской области, информация о ранее сформированных земельных участках в границах проектируемой территории.

Сведения о существующих земельных участках смежных (сторонних) землепользователей собраны в отношении территории, расположенной границах разработки проекта межевания территории.

В границы межевания входят земельные участки постоянного отвода существующей автомобильной дороги Иркутск - Листвянка с кадастровыми номерами: 38:06:000000:552, 38:06:140903:166, 38:06:000000:554.

В процессе разработки проекта межевания территории образованы земельные участки, необходимые для реконструкции автомобильной дороги «Иркутск-Листвянка» на участке км 12 - км 29. Земельные участки проектируемой полосы отвода автомобильной дороги образованы с учетом земельных участков, ранее поставленных на государственный кадастровый учет. Проектируемая полоса отвода сформирована в соответствии с Нормоми отвода земель для размещения автомобильных дорог и (или) объектов дорожного сервиса, утвержденных постановлением Правительства РФ от 02.09.2009 г. № 717.

Образование проектных границ земельных участков выполнено с соблюдением следующих принципов:

- учет существующей и проектируемой градостроительной ситуации и планируемого использования территории;
- обеспечение доступа к образуемым земельным участкам путем установления границ территорий, предназначенных для размещения объектов инженерной инфраструктуры, их перспективного развития и обеспечения беспрепятственного доступа к ним.

В качестве исходных данных для выполнения проекта межевания территории использованы следующие материалы:

- сведения о красных линиях, утвержденных в составе проекта планировки территории, в границах территории разработки проекта межевания;
- сведения о земельных участках, расположенных в границах территории разработки проекта межевания (сведения государственного кадастра недвижимости);
- материалы топографо-геодезической подосновы, картографические и справочные материалы;
- материалы схем генеральных планов;
- материалы схем территориального планирования;
- материалы правил землепользования и застройки;
- данные об улично-дорожной сети, организации дорожного движения;
- существующие и проектные решения на инженерное обеспечение территории.

Существующие, образуемые и изменяемые земельные участки обременяются правом эксплуатирующих организаций и служб на ремонт и эксплуатацию существующих и прокладку новых сетей (объектов) инженерной инфраструктуры.

4. АНАЛИЗ СУЩЕСТВУЮЩЕГО ПОЛОЖЕНИЯ

В административном отношении автомобильная дорога «Иркутск - Листвянка» проходит по территории Иркутского района Иркутской области.

Проектируемая территория представлена следующими кадастровыми кварталами: 38:06:141904, 38:06:143519, 38:06:140903, 38:06:140901, 38:06:143607, 38:06:143706, 38:06:143729, 38:06:144003, 38:06:143704, 38:06:145001, 38:06:144005.

В границы проекта межевания входят 174 образуемых и изменяемых земельных участка, из них 109 под постоянный отвод, 65 под временный отвод.

Выявлены земельные участки планируемые к изъятию под постоянный отвод, необходимые для строительста и эксплуатации автомобильной дороги. На чертеже проекта межевания отражены границы земельных участков, планируемых к изъятию.

5. ПРОЕКТНОЕ РЕШЕНИЕ

Проект межевания территории выполнен в целях размещения автомобильной дороги Иркутск - Листвянка на участке км 12 - 29 в в Иркутском районе Иркутской области.

В результате подготовки проекта межевания территории установлены:

- границы существующих и подлежащих образованию земельных участков, в том числе предполагаемых к изъятию для государственных нужд, для размещения автомобильной дороги;
- границы зон с особыми условиями использования территорий.

Виды разрешенных использований образуемых и изменяемых земельных участков определны в соответствии с Классификатором видов разрешенного использования земельных участков, утвержденным приказом Министерства экономического развития РФ от 01.09.2014 г. № 540.

Постоянная полоса отвода

Общая площадь земельных участков полосы отвода автомобильной дороги Иркутск - Листвянка на участке км 12 – км 29 составляет 318,074 га в т.ч.:
- существующая полоса отвода автомобильной дороги 54,8348 га;
- образуемые и изменяемые земельные участки под полосу отвода (в т.ч. изымаемые) составляет 263,2392 га;

Временный отвод на период строительства (реконструкции)

Общая площадь образуемых земельных участков на период строительства (реконструкции) объекта составляет 32,4229 га.

Образование земельных участков проводится в соответствии с материалами предварительного согласования места размещения объекта.

Сведения о земельных участках представлены в экспликации (таблица 1).

Таблица 1 - Экспликация земельных участков:

Образуемые земельные участки						Исходные земельные участки
№ п/п	№ на чертеже	Площадь, м²	Отвод земель	Разрешенное использование	Категория земель	
1	:ЗУ1 (3 контура)	17600	Постоянное пользование (полоса отвода)	Автомобильный транспорт	Земли населенных пунктов	Образуется из земель, государственная собственность на которые не разграничена. Категория земель: Земли населенных пунктов.
2	:ЗУ2 (3 контура)	48400	Постоянное пользование (полоса отвода)	Автомобильный транспорт	Земли населенных пунктов	Образуется из земель, государственная собственность на которые не разграничена. Категория земель: Земли населенных пунктов.
3	:ЗУ3	4900	Постоянное пользование (полоса отвода)	Автомобильный транспорт	Земли промышлен-ности	Образуется из земельного участка с кадастровым номером 38:06:143519:7508, общей

Образуемые земельные участки						Исходные земельные участки
№ п/п	№ на чертеже	Площадь, м²	Отвод земель	Разрешенное использование	Категория земель	
						площадью 9300 кв. м. Категория земель: Земли сельскохозяйственного назначения. Разрешенное использование: под строительство культурно-оздоровительного комплекса. Публичная собственность.
4	:ЗУ4	1700	Постоянное пользование (полоса отвода)	Автомобильный транспорт	Земли промышлен-ности	Образуется из земельного участка с кадастровым номером 38:06:143519:5802, общей площадью 1700 кв. м. Категория земель: Земли сельскохозяйственного назначения. Разрешенное использование: для ведения садоводства. Собственность.
5	:ЗУ5	1865	Постоянное пользование (полоса отвода)	Автомобильный транспорт	Земли промышлен-ности	Образуется из земельного участка с кадастровым номером 38:06:143519:5801, общей площадью 1865 кв. м. Категория земель: Земли сельскохозяйственного назначения. Разрешенное использование: для ведения садоводства. Собственность.
6	:ЗУ6	1055	Постоянное пользование (полоса отвода)	Автомобильный транспорт	Земли промышлен-ности	Образуется из земельного участка с кадастровым номером 38:06:143519:6761, общей площадью 1055 кв. м. Категория земель: Земли сельскохозяйственного назначения. Разрешенное использование: для ведения садоводства. Собственность.
7	:ЗУ7	1418	Постоянное пользование (полоса отвода)	Автомобильный транспорт	Земли промышлен-ности	Образуется из земельного участка с кадастровым номером 38:06:143519:7719, общей площадью 1418 кв. м. Категория земель: Земли сельскохозяйственного назначения. Разрешенное использование: Для ведения садоводства.
8	:ЗУ8	2000	Постоянное пользование (полоса отвода)	Автомобильный транспорт	Земли промышлен-ности	Образуется из земельного участка с кадастровым номером 38:06:143519:7495, общей площадью 2000 кв. м. Категория земель: Земли сельскохозяйственного назначения. Разрешенное использование: Для ведения садоводства.
9	:ЗУ9	2000	Постоянное пользование (полоса отвода)	Автомобильный транспорт	Земли промышлен-ности	Образуется из земельного участка с кадастровым номером 38:06:143519:7528, общей

Образуемые земельные участки						Исходные земельные участки
№ п/п	№ на чертеже	Площадь, м²	Отвод земель	Разрешенное использование	Категория земель	
						площадью 2000 кв. м. Категория земель: Земли сельскохозяйственного назначения. Разрешенное использование: Для ведения садоводства.
10	:ЗУ10	1750	Постоянное пользование (полоса отвода)	Автомобильный транспорт	Земли промышлен-ности	Образуется из земельного участка с кадастровым номером 38:06:143519:7498, общей площадью 1055 кв. м. Категория земель: Земли сельскохозяйственного назначения. Разрешенное использование: Для ведения садоводства.
11	:ЗУ11	1100	Постоянное пользование (полоса отвода)	Автомобильный транспорт	Земли промышлен-ности	Категория земель: Земли лесного фонда.
12	:ЗУ12	700	Постоянное пользование (полоса отвода)	Автомобильный транспорт	Земли промышлен-ности	Категория земель: Земли лесного фонда.
13	:ЗУ13	478	Постоянное пользование (полоса отвода)	Общее пользование территории	Земли населенных пунктов	Образуется из земельного участка с кадастровым номером 38:06:141904:2179, общей площадью 1834 +/-15 кв. м. Категория земель: Земли населенных пунктов. Разрешенное использование: для дачного строительства.
14	:ЗУ14	422	Постоянное пользование (полоса отвода)	Общее пользование территории	Земли населенных пунктов	Образуется из земельного участка с кадастровым номером 38:06:141904:2177, общей площадью 1725 +/-15 кв. м. Категория земель: Земли населенных пунктов. Разрешенное использование: для дачного строительства.
15	:ЗУ15	69598	Постоянное пользование (полоса отвода)	Автомобильный транспорт	Земли промышлен-ности	Образуется из земельного участка с кадастровым номером 38:06:141904:984, общей площадью 702000 +/-14662 кв. м. Категория земель: Земли лесного фонда. Разрешенное использование: Для ведения лесного хозяйства.
16	:ЗУ16 (4 контура)	11600	Постоянное пользование (полоса отвода)	Автомобильный транспорт	Земли промышлен-ности	Категория земель: Земли лесного фонда.
17	:ЗУ17	1754	Постоянное пользование (полоса отвода)	Автомобильный транспорт	Земли промышлен-ности	Образуется из земель, государственная собственность на которые не разграничена. Категория земель: Земли промышленности.
18	:ЗУ18	9933	Постоянное пользование (полоса отвода)	Автомобильный транспорт	Земли промышлен-ности	Образуется из земель, государственная собственность на которые не разграничена.

Образуемые земельные участки						Исходные земельные участки
№ п/п	№ на чертеже	Площадь, м²	Отвод земель	Разрешенное использование	Категория земель	
						Категория земель: Земли промышленности.
19	:ЗУ19	4300	Постоянное пользование (полоса отвода)	Автомобильный транспорт	Земли промышлен-ности	Образуется из земельного участка с кадастровым номером 38:06:141904:984, общей площадью 702000 +/-14662 кв. м. Категория земель: Земли лесного фонда. Разрешенное использование: Для ведения лесного хозяйства.
20	:ЗУ20	16900	Постоянное пользование (полоса отвода)	Автомобильный транспорт	Земли промышлен-ности	Образуется из земельного участка с кадастровым номером 38:06:141904:1328, общей площадью 35398 +/-132 кв. м. Категория земель: Земли лесного фонда. Разрешенное использование: Осуществление рекреационной деятельности.
21	:ЗУ21	18498	Постоянное пользование (полоса отвода)	Автомобильный транспорт	Земли промышлен-ности	Образуется из земельного участка с кадастровым номером 38:06:141904:1328, общей площадью 35398 +/-132 кв. м. Категория земель: Земли лесного фонда. Разрешенное использование: Осуществление рекреационной деятельности.
22	:ЗУ22	23724	Постоянное пользование (полоса отвода)	Автомобильный транспорт	Земли промышлен-ности	Образуется из земельного участка с кадастровым номером 38:06:000000:5651, общей площадью 23724 кв. м. Категория земель: Категория не установлена. Разрешенное использование: Для организации крестьянских хозяйств. Собственность.
23	:ЗУ23	24700	Постоянное пользование (полоса отвода)	Автомобильный транспорт	Земли промышлен-ности	Образуется из земельного участка с кадастровым номером 38:06:141904:903, общей площадью 300140 +/- 95878.38 кв. м. Категория земель: Земли лесного фонда. Разрешенное использование: для ведения лесного хозяйства. Публичная собственность.
24	:ЗУ24	1932	Постоянное пользование (полоса отвода)	Общее пользование территории	Земли населенных пунктов	Образуется из земельного участка с кадастровым номером 38:06:140901:15, общей площадью 1932 +/-30.76 кв. м. Категория земель: Земли населенных пунктов. Разрешенное использование: для ведения личного подсобного хозяйства. Собственность.
25	:ЗУ25	764	Постоянное пользование (полоса отвода)	Общее пользование территории	Земли населенных пунктов	Образуется из земельного участка с кадастровым номером 38:06:140901:2, общей площадью

Образуемые земельные участки						Исходные земельные участки
№ п/п	№ на чертеже	Площадь, м²	Отвод земель	Разрешенное использование	Категория земель	
						764 кв. м. Категория земель: Земли населенных пунктов. Разрешенное использование: Под квартиру в жилом доме. Собственность.
26	:ЗУ26	400	Постоянное пользование (полоса отвода)	Общее пользование территории	Земли населенных пунктов	Образуется из земельного участка с кадастровым номером 38:06:140901:59, общей площадью 400 +/-7 кв. м. Категория земель: Земли населенных пунктов. Разрешенное использование: Под огородничество.
27	:ЗУ27	1058	Постоянное пользование (полоса отвода)	Общее пользование территории	Земли населенных пунктов	Образуется из земельного участка с кадастровым номером 38:06:140901:14, общей площадью 1057 +/-22.76 кв. м. Категория земель: Земли населенных пунктов. Разрешенное использование: Для ведения личного подсобного хозяйства. Собственность.
28	:ЗУ28	1759	Постоянное пользование (полоса отвода)	Общее пользование территории	Земли населенных пунктов	Образуется из земельного участка с кадастровым номером 38:06:140901:25, общей площадью 1759 +/-15 кв. м. Категория земель: Земли населенных пунктов. Разрешенное использование: Для ведения личного подсобного хозяйства. Собственность.
29	:ЗУ29	674	Постоянное пользование (полоса отвода)	Общее пользование территории	Земли населенных пунктов	Образуется из земельного участка с кадастровым номером 38:06:140901:29, общей площадью 674 +/-9 кв. м. Категория земель: Земли населенных пунктов. Разрешенное использование: для ведения личного подсобного хозяйства. Собственность.
30	:ЗУ30	1197	Постоянное пользование (полоса отвода)	Общее пользование территории	Земли населенных пунктов	Образуется из земельного участка с кадастровым номером 38:06:140901:3, общей площадью 1200 +/-24 кв. м. Категория земель: Земли населенных пунктов. Разрешенное использование: для строительства спортивно-оздоровительного комплекса. Собственность.
31	:ЗУ31	650	Постоянное пользование (полоса отвода)	Общее пользование территории	Земли населенных пунктов	Образуется из земельного участка с кадастровым номером 38:06:140901:5, общей площадью 1570 +/-28 кв. м. Категория земель: Земли населенных пунктов. Разрешенное использование: ведение личного подсобного хозяйства.

Образуемые земельные участки						Исходные земельные участки
№ п/п	№ на чертеже	Площадь, м²	Отвод земель	Разрешенное использование	Категория земель	
						Собственность.
32	:ЗУ32	1032	Постоянное пользование (полоса отвода)	Общее пользование территории	Земли населенных пунктов	Образуется из земельного участка с кадастровым номером 38:06:140901:31, общей площадью 1032 +/-11 кв. м. Категория земель: Земли населенных пунктов. Разрешенное использование: Для ведения личного подсобного хозяйства. Собственность.
33	:ЗУ33	778	Постоянное пользование (полоса отвода)	Общее пользование территории	Земли населенных пунктов	Образуется из земельного участка с кадастровым номером 38:06:140901:77, общей площадью 10529 кв. м. Категория земель: Земли населенных пунктов. Разрешенное использование: для строительства жилых индивидуальных домов. Собственность.
34	:ЗУ34	500	Постоянное пользование (полоса отвода)	Общее пользование территории	Земли населенных пунктов	Образуется из земельного участка с кадастровым номером 38:06:140903:482, общей площадью 3000 кв. м. Категория земель: Земли населенных пунктов. Разрешенное использование: Для строительства и эксплуатации объекта автомобильного сервиса. Публичная собственность.
35	:ЗУ35	900	Постоянное пользование (полоса отвода)	Общее пользование территории	Земли населенных пунктов	Образуется из земельного участка с кадастровым номером 38:06:140903:483, общей площадью 3000 кв. м. Категория земель: Земли населенных пунктов. Разрешенное использование: Для строительства и эксплуатации объекта автомобильного сервиса.
36	:ЗУ36 (3 контура)	2141	Постоянное пользование (полоса отвода)	Общее пользование территории	Земли населенных пунктов	Образуется из земель, государственная собственность на которые не разграничена. Категория земель: Земли населенных пунктов.
37	:ЗУ37 (2 контура)	3858	Постоянное пользование (полоса отвода)	Общее пользование территории	Земли населенных пунктов	Образуется из земель, государственная собственность на которые не разграничена. Категория земель: Земли населенных пунктов.
38	:ЗУ38	584	Постоянное пользование (полоса отвода)	Общее пользование территории	Земли населенных пунктов	Образуется из земель, государственная собственность на которые не разграничена. Категория земель: Земли сельскохозяйственного назначения.

Образуемые земельные участки						Исходные земельные участки
№ п/п	№ на чертеже	Площадь, м²	Отвод земель	Разрешенное использование	Категория земель	
39	:ЗУ39	520	Постоянное пользование (полоса отвода)	Автомобильный транспорт	Земли промышлен-ности	Образуется из земель, государственная собственность на которые не разграничена. Категория земель: Земли сельскохозяйственного назначения.
40	:ЗУ40	67	Постоянное пользование (полоса отвода)	Автомобильный транспорт	Земли промышлен-ности	Образуется из земельного участка с кадастровым номером 38:06:000000:5840, общей площадью 2424 кв. м. Категория земель: Категория не установлена. Разрешенное использование: для организации крестьянских хозяйств. Собственность.
41	:ЗУ41	4200	Постоянное пользование (полоса отвода)	Автомобильный транспорт	Земли промышлен-ности	Образуется из земельного участка с кадастровым номером 38:06:141904:1362, общей площадью 17640 +/-93 кв. м. Категория земель: Земли лесного фонда. Разрешенное использование: для осуществления рекреационной деятельности.
42	:ЗУ42	72800	Постоянное пользование (полоса отвода)	Автомобильный транспорт	Земли промышлен-ности	Образуется из земельного участка с кадастровым номером 38:06:000000:691, общей площадью 892000 кв. м. Категория земель: Земли лесного фонда. Разрешенное использование: Для ведения лесного хозяйства. Публичная собственность.
43	:ЗУ43	7000	Постоянное пользование (полоса отвода)	Автомобильный транспорт	Земли промышлен-ности	Образуется из земельного участка с кадастровым номером 38:06:000000:691, общей площадью 892000 кв. м. Категория земель: Земли лесного фонда. Разрешенное использование: Для ведения лесного хозяйства. Публичная собственность.
44	:ЗУ44	8500	Постоянное пользование (полоса отвода)	Автомобильный транспорт	Земли промышлен-ности	Образуется из земельного участка с кадастровым номером 38:06:000000:691, общей площадью 892000 кв. м. Категория земель: Земли лесного фонда. Разрешенное использование: Для ведения лесного хозяйства. Публичная собственность.
45	:ЗУ45 (2 контура)	7000	Постоянное пользование (полоса отвода)	Автомобильный транспорт	Земли промышлен-ности	Образуется из земельного участка с кадастровым номером 38:06:143519:2843, общей площадью 256002 +/- 8854.41 кв. м. Категория земель: Земли лесного фонда. Разрешенное использование: Для ведения лесного хозяйства. Публичная

Образуемые земельные участки						Исходные земельные участки
№ п/п	№ на чертеже	Площадь, м²	Отвод земель	Разрешенное использование	Категория земель	
						собственность.
46	:ЗУ46 (2 контура)	31300	Постоянное пользование (полоса отвода)	Автомобильный транспорт	Земли промышлен-ности	Образуется из земельного участка с кадастровым номером 38:06:143519:2843, общей площадью 256002 +/- 8854.41 кв. м. Категория земель: Земли лесного фонда. Разрешенное использование: Для ведения лесного хозяйства. Публичная собственность.
47	:ЗУ47	1874	Постоянное пользование (полоса отвода)	Автомобильный транспорт	Земли промышлен-ности	Образуется из земельного участка с кадастровым номером 38:06:143607:341, общей площадью 1874 +/-379 кв. м. Категория земель: Категория не установлена. Разрешенное использование: Для организации крестьянских хозяйств. Собственность.
48	:ЗУ48	1436	Постоянное пользование (полоса отвода)	Автомобильный транспорт	Земли промышлен-ности	Образуется из земельного участка с кадастровым номером 38:06:143519:412, общей площадью 1436 +/-27 кв. м. Категория земель: Земли промышленности. Разрешенное использование: под пост.
49	:ЗУ49	2419	Постоянное пользование (полоса отвода)	Автомобильный транспорт	Земли промышлен-ности	Категория земель: Земли лесного фонда.
50	:ЗУ50	1692	Постоянное пользование (полоса отвода)	Автомобильный транспорт	Земли промышлен-ности	Категория земель: Земли лесного фонда.
51	:ЗУ51	2291	Постоянное пользование (полоса отвода)	Автомобильный транспорт	Земли промышлен-ности	Образуется из земель, государственная собственность на которые не разграничена. Категория земель: Земли сельскохозяйственного назначения.
52	:ЗУ52	768	Постоянное пользование (полоса отвода)	Автомобильный транспорт	Земли промышлен-ности	Образуется из земель, государственная собственность на которые не разграничена. Категория земель: Земли сельскохозяйственного назначения.
53	:ЗУ53	4078	Постоянное пользование (полоса отвода)	Автомобильный транспорт	Земли промышлен-ности	Образуется из земель, государственная собственность на которые не разграничена. Категория земель: Земли сельскохозяйственного назначения.
54	:ЗУ54	13304	Постоянное пользование (полоса отвода)	Автомобильный транспорт	Земли промышлен-ности	Образуется из земельного участка с кадастровым номером 38:06:000000:5763, общей площадью 129506 +/-3149 кв. м. Категория земель: Земли

Образуемые земельные участки						Исходные земельные участки
№ п/п	№ на чертеже	Площадь, м²	Отвод земель	Разрешенное использование	Категория земель	
						сельскохозяйственного назначения. Разрешенное использование: Под сельскохозяйственное использование.
55	:ЗУ55	16890	Постоянное пользование (полоса отвода)	Автомобильный транспорт	Земли промышлен-ности	Образуется из земельного участка с кадастровым номером 38:06:000000:5756, общей площадью 129048 +/-3143 кв. м. Категория земель: Земли сельскохозяйственного назначения. Разрешенное использование: Под сельскохозяйственное использование.
56	:ЗУ56	20850	Постоянное пользование (полоса отвода)	Автомобильный транспорт	Земли промышлен-ности	Образуется из земельного участка с кадастровым номером 38:06:000000:5749, общей площадью 259006 +/-4453 кв. м. Категория земель: Земли сельскохозяйственного назначения. Разрешенное использование: Под сельскохозяйственное использование.
57	:ЗУ57 (6 контуров)	14537	Постоянное пользование (полоса отвода)	Автомобильный транспорт	Земли промышлен-ности	Образуется из земель, государственная собственность на которые не разграничена. Категория земель: Земли лесного фонда.
58	:ЗУ58 (5 контуров)	44263	Постоянное пользование (полоса отвода)	Автомобильный транспорт	Земли промышлен-ности	Образуется из земельного участка с кадастровым номером 38:00:000000:312, общей площадью 14170710 +/- 65883 кв. м. Категория земель: Земли лесного фонда. Публичная собственность.
59	:ЗУ59 (4 контура)	17810	Постоянное пользование (полоса отвода)	Автомобильный транспорт	Земли промышлен-ности	Образуется из земельного участка с кадастровым номером 38:00:000000:312, общей площадью 14170710 +/- 65883 кв. м. Категория земель: Земли лесного фонда. Публичная собственность.
60	:ЗУ60 (7 контуров)	21390	Постоянное пользование (полоса отвода)	Автомобильный транспорт	Земли промышлен-ности	Образуется из земель, государственная собственность на которые не разграничена. Категория земель: Земли лесного фонда.
61	:ЗУ61	1673	Постоянное пользование (полоса отвода)	Автомобильный транспорт	Земли промышлен-ности	Образуется из земель, государственная собственность на которые не разграничена. Категория земель: Земли лесного фонда.

Образуемые земельные участки						Исходные земельные участки
№ п/п	№ на чертеже	Площадь, м²	Отвод земель	Разрешенное использование	Категория земель	
62	:ЗУ62 (2 контура)	1814	Постоянное пользование (полоса отвода)	Автомобильный транспорт	Земли промышлен-ности	Образуется из земель, государственная собственность на которые не разграничена. Категория земель: Земли промышленности.
63	:ЗУ63	4294	Постоянное пользование (полоса отвода)	Автомобильный транспорт	Земли промышлен-ности	Образуется из земель, государственная собственность на которые не разграничена. Категория земель: Земли промышленности.
64	:ЗУ64	83400	Постоянное пользование (полоса отвода)	Автомобильный транспорт	Земли промышлен-ности	Образуется из земельного участка с кадастровым номером 38:06:143706:619, общей площадью 369300 кв. м. Категория земель: Земли лесного фонда. Разрешенное использование: Для осуществления рекреационной деятельности. Публичная собственность.
65	:ЗУ65	1045	Постоянное пользование (полоса отвода)	Автомобильный транспорт	Земли промышлен-ности	Образуется из земельного участка с кадастровым номером 38:06:143706:619, общей площадью 369300 кв. м. Категория земель: Земли лесного фонда. Разрешенное использование: Для осуществления рекреационной деятельности. Публичная собственность.
66	:ЗУ66	136300	Постоянное пользование (полоса отвода)	Автомобильный транспорт	Земли промышлен-ности	Образуется из земельного участка с кадастровым номером 38:06:143001:156, общей площадью 288345 кв. м. Категория земель: Категория не установлена.
67	:ЗУ67	30600	Постоянное пользование (полоса отвода)	Автомобильный транспорт	Земли промышлен-ности	Образуется из земельного участка с кадастровым номером 38:06:143001:156, общей площадью 288345 кв. м. Категория земель: Категория не установлена.
68	:ЗУ68 (2 контура)	2930	Постоянное пользование (полоса отвода)	Автомобильный транспорт	Земли промышлен-ности	Образуется из земель, государственная собственность на которые не разграничена. Категория земель: Земли промышленности.
69	:ЗУ69	15350	Постоянное пользование (полоса отвода)	Автомобильный транспорт	Земли промышлен-ности	Образуется из земель, государственная собственность на которые не разграничена. Категория земель: Земли сельскохозяйственного назначения.
70	:ЗУ70	10700	Постоянное пользование (полоса отвода)	Автомобильный транспорт	Земли промышлен-ности	Образуется из земельного участка с кадастровым номером 38:06:143704:911, общей площадью 55077 кв. м. Категория земель: Земли лесного фонда.

Образуемые земельные участки						Исходные земельные участки
№ п/п	№ на чертеже	Площадь, м²	Отвод земель	Разрешенное использование	Категория земель	
						Разрешенное использование: Для размещения объектов, предназначенных для обеспечения обороны и безопасности. Публичная собственность.
71	:ЗУ71 (12 контуров)	802368	Постоянное пользование (полоса отвода)	Автомобильный транспорт	Земли промышлен-ности	Образуется из земельного участка с кадастровым номером 38:06:000000:5790, общей площадью 18942534 +/- 76165 кв. м. Категория земель: Земли лесного фонда.
72	:ЗУ72 (3 контура)	431465	Постоянное пользование (полоса отвода)	Автомобильный транспорт	Земли промышлен-ности	Участок с кадастровым номером 38:06:000000:6185, общей площадью 43 га. Категория земель: Земли лесного фонда.
73	:ЗУ73 (2 контура)	31000	Постоянное пользование (полоса отвода)	Автомобильный транспорт	Земли промышлен-ности	Участок с кадастровым номером 38:06:144003:10233, общей площадью 3,1 га. Категория земель: Земли лесного фонда.
74	:ЗУ74 (5 контуров)	8351	Постоянное пользование (полоса отвода)	Автомобильный транспорт	Земли промышлен-ности	Участок с кадастровым номером 38:06:000000:6183, общей площадью 0,835 га. Категория земель: Земли лесного фонда.
75	:ЗУ75 (24 контура)	117668	Постоянное пользование (полоса отвода)	Автомобильный транспорт	Земли промышлен-ности	Земельный участок с кадастровым номером 38:06:000000:6143, общей площадью 11,77 га. Категория земель: Земли лесного фонда.
76	:ЗУ76	14380	Постоянное пользование (полоса отвода)	Автомобильный транспорт	Земли промышлен-ности	Земельный участок с кадастровым номером 38:06:000000:6157, общей площадью 1,438 га. Категория земель: Земли лесного фонда.
77	:ЗУ77	1490	Постоянное пользование (полоса отвода)	Автомобильный транспорт	Земли промышлен-ности	Земельный участок с кадастровым номером 38:06:143704:1962, общей площадью 0,149 га. Категория земель: Земли лесного фонда.
78	:ЗУ78	879	Постоянное пользование (полоса отвода)	Автомобильный транспорт	Земли промышлен-ности	Образуется из земельного участка с кадастровым номером 38:06:000000:5790, общей площадью 18942534 +/- 76165 кв. м. Категория земель: Земли лесного фонда.
79	:ЗУ79	183	Постоянное пользование (полоса отвода)	Автомобильный транспорт	Земли промышлен-ности	Образуется из земель, государственная собственность на которые не разграничена. Категория земель: Земли промышленности.
80	:ЗУ80	2704	Постоянное пользование (полоса отвода)	Автомобильный транспорт	Земли промышлен-ности	Образуется из земельного участка с кадастровым номером 38:06:143704:181, общей площадью 36755 +/-330 кв. м. Категория земель: Земли особо охраняемых территорий и

Образуемые земельные участки						Исходные земельные участки
№ п/п	№ на чертеже	Площадь, м²	Отвод земель	Разрешенное использование	Категория земель	
						объектов. Разрешенное использование: Под подъездную автомобильную дорогу к базе отдыха "Голубой залив". Собственность.
81	:ЗУ81	84000	Постоянное пользование (полоса отвода)	Автомобильный транспорт	Земли промышлен-ности	Образуется из земельного участка с кадастровым номером 38:06:000000:5570, общей площадью 3417967 кв. м. Категория земель: Земли лесного фонда.
82	:ЗУ82	1354	Постоянное пользование (полоса отвода)	Автомобильный транспорт	Земли промышлен-ности	Образуется из земель, государственная собственность на которые не разграничена. Категория земель: Земли сельскохозяйственного назначения.
83	:ЗУ83	10500	Постоянное пользование (полоса отвода)	Автомобильный транспорт	Земли промышлен-ности	Образуется из земельного участка с кадастровым номером 38:06:144005:1, общей площадью 17462 +/-0 кв. м. Категория земель: Земли особо охраняемых территорий и объектов. Разрешенное использование: строительство гостинично-туристического комплекса. Собственность.
84	:ЗУ84	173090	Постоянное пользование (полоса отвода)	Автомобильный транспорт	Земли промышлен-ности	Образуется из земельного участка с кадастровым номером 38:06:000000:5784, общей площадью 2742906 +/- 14491 кв. м. Категория земель: Земли сельскохозяйственного назначения. Разрешенное использование: Под сельскохозяйственное использование.
85	:ЗУ85	62910	Постоянное пользование (полоса отвода)	Автомобильный транспорт	Земли промышлен-ности	Образуется из земельного участка с кадастровым номером 38:06:000000:5787, общей площадью 854323 +/-8088 кв. м. Категория земель: Земли сельскохозяйственного назначения. Разрешенное использование: Под сельскохозяйственное использование.
86	:ЗУ86 (2 контура)	11878	Постоянное пользование (полоса отвода)	Автомобильный транспорт	Земли промышлен-ности	Образуется из земельного участка с кадастровым номером 38:06:000000:5781, общей площадью 1856165 +/- 11921 кв. м. Категория земель: Земли сельскохозяйственного назначения. Разрешенное использование: Под сельскохозяйственное

20

Образуемые земельные участки						Исходные земельные участки
№ п/п	№ на чертеже	Площадь, $м^2$	Отвод земель	Разрешенное использование	Категория земель	
						использование.
87	:ЗУ87	4464	Постоянное пользование (полоса отвода)	Автомобильный транспорт	Земли промышленности	Образуется из земельного участка с кадастровым номером 38:06:000000:5643, общей площадью 776864 +/-15424 кв. м. Категория земель: Земли лесного фонда.
88	:ЗУ88	2638	Постоянное пользование (полоса отвода)	Автомобильный транспорт	Земли промышленности	Образуется из земель, государственная собственность на которые не разграничена. Категория земель: Земли промышленности.
89	:ЗУ89	1224	Постоянное пользование (полоса отвода)	Автомобильный транспорт	Земли промышленности	Образуется из земельного участка с кадастровым номером 38:06:000000:5643, общей площадью 776864 +/-15424 кв. м. Категория земель: Земли лесного фонда.
90	:ЗУ90	1360	Постоянное пользование (полоса отвода)	Автомобильный транспорт	Земли промышленности	Образуется из земельного участка с кадастровым номером 38:06:000000:5643, общей площадью 776864 +/-15424 кв. м. Категория земель: Земли лесного фонда.
92	:ЗУ92	557	Постоянное пользование (полоса отвода)	Общее пользование территории	Земли населенных пунктов	Образуется из земельного участка с кадастровым номером 38:06:140901:79, общей площадью 700 +/-9 кв. м. Категория земель: Земли населенных пунктов. Разрешенное использование: для строительства жилых индивидуальных домов. Собственность.
93	:ЗУ93	4	Постоянное пользование (полоса отвода)	Коммунальное обслуживание	Земли промышленности	Образуется из земельного участка с кадастровым номером 38:06:000000:5790, общей площадью 18942534 +/- 76165 кв. м. Категория земель: Земли лесного фонда.
94	:ЗУ94	7	Постоянное пользование (полоса отвода)	Коммунальное обслуживание	Земли промышленности	Образуется из земельного участка с кадастровым номером 38:06:000000:5790, общей площадью 18942534 +/- 76165 кв. м. Категория земель: Земли лесного фонда.
95	:ЗУ95	4	Постоянное пользование (полоса отвода)	Коммунальное обслуживание	Земли промышленности	Образуется из земельного участка с кадастровым номером 38:06:000000:5790, общей площадью 18942534 +/- 76165 кв. м. Категория земель: Земли лесного фонда.
96	:ЗУ96	4	Постоянное пользование (полоса отвода)	Коммунальное обслуживание	Земли промышленности	Образуется из земельного участка с кадастровым номером 38:06:000000:5790, общей

Взам. инв. № | Подп. и дата 07.09.2015 | Инв. № подл 2221
Изм. Кол.уч. Лист №док. Подп. Дата | 07/181-15-ПМТ1.1.ПЗ | Лист 19

21

Образуемые земельные участки						Исходные земельные участки
№ п/п	№ на чертеже	Площадь, $м^2$	Отвод земель	Разрешенное использование	Категория земель	
						площадью 18942534 +/- 76165 кв. м. Категория земель: Земли лесного фонда.
97	:ЗУ97	45	Постоянное пользование (полоса отвода)	Коммунальное обслуживание	Земли промышленности	Образуется из земельного участка с кадастровым номером 38:06:000000:5790, общей площадью 18942534 +/- 76165 кв. м. Категория земель: Земли лесного фонда.
98	:ЗУ98	22	Постоянное пользование (полоса отвода)	Коммунальное обслуживание	Земли промышленности	Образуется из земельного участка с кадастровым номером 38:06:000000:5790, общей площадью 18942534 +/- 76165 кв. м. Категория земель: Земли лесного фонда.
99	:ЗУ99	12	Постоянное пользование (полоса отвода)	Коммунальное обслуживание	Земли промышленности	Образуется из земельного участка с кадастровым номером 38:06:000000:5790, общей площадью 18942534 +/- 76165 кв. м. Категория земель: Земли лесного фонда.
100	:ЗУ100	12	Постоянное пользование (полоса отвода)	Коммунальное обслуживание	Земли промышленности	Образуется из земельного участка с кадастровым номером 38:06:000000:5790, общей площадью 18942534 +/- 76165 кв. м. Категория земель: Земли лесного фонда.
101	:ЗУ101	17	Постоянное пользование (полоса отвода)	Коммунальное обслуживание	Земли промышленности	Образуется из земельного участка с кадастровым номером 38:06:000000:5790, общей площадью 18942534 +/- 76165 кв. м. Категория земель: Земли лесного фонда.
102	:ЗУ102	23	Постоянное пользование (полоса отвода)	Коммунальное обслуживание	Земли промышленности	Образуется из земельного участка с кадастровым номером 38:06:000000:5790, общей площадью 18942534 +/- 76165 кв. м. Категория земель: Земли лесного фонда.
103	:ЗУ103	35	Постоянное пользование (полоса отвода)	Коммунальное обслуживание	Земли промышленности	Образуется из земельного участка с кадастровым номером 38:06:000000:5790, общей площадью 18942534 +/- 76165 кв. м. Категория земель: Земли лесного фонда.
104	:ЗУ104	6	Постоянное пользование (полоса отвода)	Коммунальное обслуживание	Земли промышленности	Образуется из земельного участка с кадастровым номером 38:06:000000:5790, общей площадью 18942534 +/- 76165 кв. м. Категория земель: Земли лесного фонда.
105	:ЗУ105	7	Постоянное пользование (полоса отвода)	Коммунальное обслуживание	Земли промышленности	Образуется из земельного участка с кадастровым номером 38:06:144003:10032, общей площадью 22446794 +/- 82912 кв. м. Категория земель: Земли

Взам. инв. № | Подп. и дата 07.09.2015 | Инв. № подл 2221
Изм. Кол.уч. Лист №док. Подп. Дата | 07/181-15-ПМТ1.1.ПЗ | Лист 20

22

Образуемые земельные участки						Исходные земельные участки
№ п/п	№ на чертеже	Площадь, $м^2$	Отвод земель	Разрешенное использование	Категория земель	
						лесного фонда.
106	:ЗУ106	7	Постоянное пользование (полоса отвода)	Коммунальное обслуживание	Земли промышленности	Образуется из земельного участка с кадастровым номером 38:06:000000:5570, общей площадью 3417967 кв. м. Категория земель: Земли лесного фонда.
107	:ЗУ107	5	Постоянное пользование (полоса отвода)	Коммунальное обслуживание	Земли промышленности	Образуется из земельного участка с кадастровым номером 38:06:000000:5643, общей площадью 776864 +/-15424 кв. м. Категория земель: Земли лесного фонда.
108	:ЗУ108	1	Постоянное пользование (полоса отвода)	Коммунальное обслуживание	Земли промышленности	Образуется из земельного участка с кадастровым номером 38:06:000000:5643, общей площадью 776864 +/-15424 кв. м. Категория земель: Земли лесного фонда.
109	:ЗУ109	1	Постоянное пользование (полоса отвода)	Коммунальное обслуживание	Земли промышленности	Образуется из земельного участка с кадастровым номером 38:06:000000:5643, общей площадью 776864 +/-15424 кв. м. Категория земель: Земли лесного фонда.
110	:ЗУ110	186	Временное пользование (на период строительства/ реконструкции)	Коммунальное обслуживание	Земли населенных пунктов	Образуется из земельного участка с кадастровым номером 38:06:143519:7508, общей площадью 9300 кв. м. Категория земель: Земли населенных пунктов. Разрешенное использование: под строительство культурно-оздоровительного комплекса. Собственность.
111	:ЗУ111	190	Временное пользование (на период строительства/ реконструкции)	Коммунальное обслуживание	Земли населенных пунктов	Образуется из земельного участка с кадастровым номером 38:06:143519:6674, общей площадью 12079 +/-192 кв. м. Категория земель: Земли населенных пунктов. Разрешенное использование: для строительства магазина, кафе и автокемпинга. Собственность.
112	:ЗУ112	1367	Временное пользование (на период строительства/ реконструкции)	Коммунальное обслуживание	Земли сельскохозяйственного назначения	Образуется из земельного участка с кадастровым номером 38:06:000000:3495, общей площадью 5221852 +/-480 кв. м. Категория земель: Земли сельскохозяйственного назначения. Разрешенное использование: Для сельскохозяйственного производства. Собственность.
113	:ЗУ113	3154	Временное	Коммунальное	Земли	Образуется из земель,

Взам. инв. № | Подп. и дата 07.09.2015 | Инв. № подл 2221
Изм. Кол.уч. Лист №док. Подп. Дата | 07/181-15-ПМТ1.1.ПЗ | Лист 21

24

Образуемые земельные участки						Исходные земельные участки
№ п/п	№ на чертеже	Площадь, $м^2$	Отвод земель	Разрешенное использование	Категория земель	
120	:ЗУ120	382	Временное пользование (на период строительства/ реконструкции)	Коммунальное обслуживание	Земли населенных пунктов	Образуется из земельного участка с кадастровым номером 38:06:140903:483, общей площадью 3000 кв. м. Категория земель: Земли населенных пунктов. Разрешенное использование: Для строительства и эксплуатации объекта автомобильного сервиса. Собственность.
121	:ЗУ121 (9 контуров)	2745	Временное пользование (на период строительства/ реконструкции)	Коммунальное обслуживание	Земли населенных пунктов	Образуется из земель, государственная собственность на которые не разграничена. Категория земель: Земли населенных пунктов.
122	:ЗУ122 (2 контура)	630	Временное пользование (на период строительства/ реконструкции)	Коммунальное обслуживание	Земли промышленности	Образуется из земельного участка с кадастровым номером 38:06:000000:5840, общей площадью 2424 кв. м. Категория земель: Категория не установлена. Разрешенное использование: для организации крестьянских хозяйств. Собственность.
123	:ЗУ123	222	Временное пользование (на период строительства/ реконструкции)	Коммунальное обслуживание	Земли промышленности	Образуется из земельного участка с кадастровым номером 38:06:000000:5842, общей площадью 1414 +/-329 кв. м. Категория земель: Категория не установлена. Разрешенное использование: для организации крестьянских хозяйств. Собственность.
124	:ЗУ124	118	Временное пользование (на период строительства/ реконструкции)	Коммунальное обслуживание	Земли лесного фонда	Образуется из земельного участка с кадастровым номером 38:06:141904:1362, общей площадью 17640 +/-93 кв. м. Категория земель: Земли лесного фонда. Разрешенное использование: для осуществления рекреационной деятельности.
125	:ЗУ125 (3 контура)	16470	Временное пользование (на период строительства/ реконструкции)	Коммунальное обслуживание	Земли сельскохозяйственного назначения	Образуется из земель, государственная собственность на которые не разграничена. Категория земель: Земли сельскохозяйственого назначения.
126	:ЗУ126 (2 контура)	521	Временное пользование (на период строительства/ реконструкции)	Коммунальное обслуживание	Земли сельскохозяйственного назначения	Образуется из земель, государственная собственность на которые не разграничена. Категория земель: Земли сельскохозяйственого назначения.
127	:ЗУ127 (2 контура)	577	Временное пользование (на период строительства/	Коммунальное обслуживание	Земли сельскохозяйственного назначения	Образуется из земель, государственная собственность на которые не разграничена. Категория земель: Земли

Взам. инв. № | Подп. и дата 07.09.2015 | Инв. № подл 2221
Изм. Кол.уч. Лист №док. Подп. Дата | 07/181-15-ПМТ1.1.ПЗ | Лист 23

25

Образуемые земельные участки						Исходные земельные участки
№ п/п	№ на чертеже	Площадь, $м^2$	Отвод земель	Разрешенное использование	Категория земель	
			реконструкции)			сельскохозяйственого назначения.
128	:ЗУ128	126	Временное пользование (на период строительства/ реконструкции)	Коммунальное обслуживание	Земли сельскохозяйственного назначения	Образуется из земель, государственная собственность на которые не разграничена. Категория земель: Земли сельскохозяйственого назначения.
129	:ЗУ129 (2 контура)	6500	Временное пользование (на период строительства/ реконструкции)	Коммунальное обслуживание	Земли лесного фонда	Образуется из земельного участка с кадастровым номером 38:06:143519:2843, общей площадью 256002 +/- 8854.41 кв. м. Категория земель: Земли лесного фонда. Разрешенное использование: Для ведения лесного хозяйства. Собственность.
130	:ЗУ130	701	Временное пользование (на период строительства/ реконструкции)	Коммунальное обслуживание	Земли сельскохозяйственного назначения	Образуется из земельного участка с кадастровым номером 38:06:000000:5763, общей площадью 129506 +/-3149 кв. м. Категория земель: Земли сельскохозяйственого назначения. Разрешенное использование: Под сельскохозяйственное использование.
131	:ЗУ131	4500	Временное пользование (на период строительства/ реконструкции)	Коммунальное обслуживание	Земли сельскохозяйственного назначения	Образуется из земельного участка с кадастровым номером 38:06:000000:5756, общей площадью 129048 +/-3143 кв. м. Категория земель: Земли сельскохозяйственого назначения. Разрешенное использование: Под сельскохозяйственное использование.
132	:ЗУ132	10675	Временное пользование (на период строительства/ реконструкции)	Коммунальное обслуживание	Земли лесного фонда	Категория земель: Земли лесного фонда.
133	:ЗУ133	469	Временное пользование (на период строительства/ реконструкции)	Коммунальное обслуживание	Земли сельскохозяйственного назначения	Образуется из земель, государственная собственность на которые не разграничена. Категория земель: Земли сельскохозяйственого назначения.
134	:ЗУ134	448	Временное пользование (на период строительства/ реконструкции)	Коммунальное обслуживание	Земли промышленности	Образуется из земель, государственная собственность на которые не разграничена. Категория земель: Земли промышленности.
135	:ЗУ135	10872	Временное пользование (на период строительства/ реконструкции)	Коммунальное обслуживание	Земли лесного фонда	Образуется из земельного участка с кадастровым номером 38:06:143706:619, общей площадью 369300 кв. м. Категория земель: Земли лесного фонда. Разрешенное использование: Для

Взам. инв. № | Подп. и дата 07.09.2015 | Инв. № подл 2221
Изм. Кол.уч. Лист №док. Подп. Дата | 07/181-15-ПМТ1.1.ПЗ | Лист 24

26

Образуемые земельные участки						Исходные земельные участки
№ п/п	№ на чертеже	Площадь, $м^2$	Отвод земель	Разрешенное использование	Категория земель	
						осуществления рекреационной деятельности. Публичная обственность.
136	:ЗУ136 (2 контура)	551	Временное пользование (на период строительства/ реконструкции)	Коммунальное обслуживание	Земли промышленности	Образуется из земельного участка с кадастровым номером 38:06:143001:156, общей площадью 288345 кв. м. Категория земель: Категория не установлена.
137	:ЗУ137	14632	Временное пользование (на период строительства/ реконструкции)	Коммунальное обслуживание	Земли лесного фонда	Образуется из земельного участка с кадастровым номером 38:06:143704:911, общей площадью 55077 кв. м. Категория земель: Земли лесного фонда. Разрешенное использование: Для размещения объектов, предназначенных для обеспечения обороны и безопасности. Публичная собственность.
138	:ЗУ138 (2 контура)	1873	Временное пользование (на период строительства/ реконструкции)	Коммунальное обслуживание	Земли сельскохозяйственного назначения	Образуется из земель, государственная собственность на которые не разграничена. Категория земель: Земли сельскохозяйственого назначения.
139	:ЗУ139 (24 контура)	119960	Временное пользование (на период строительства/ реконструкции)	Коммунальное обслуживание	Земли лесного фонда	Образуется из земельного участка с кадастровым номером 38:06:000000:5790, общей площадью 18942534 +/- 76165 кв. м. Категория земель: Земли лесного фонда.
140	:ЗУ140	310	Временное пользование (на период строительства/ реконструкции)	Коммунальное обслуживание	Земли лесного фонда	Категория земель: Земли лесного фонда.
141	:ЗУ141	4256	Временное пользование (на период строительства/ реконструкции)	Коммунальное обслуживание	Земли лесного фонда	Образуется из земельного участка с кадастровым номером 38:06:143729:642, общей площадью 328000 +/-10022 кв. м. Категория земель: Земли лесного фонда. Разрешенное использование: для лесопользования. Собственность.
142	:ЗУ142	24139	Временное пользование (на период строительства/ реконструкции)	Коммунальное обслуживание	Земли лесного фонда	Образуется из земельного участка с кадастровым номером 38:06:000000:5570, общей площадью 3417967 кв. м. Категория земель: Земли лесного фонда.
143	:ЗУ143 (2 контура)	19767	Временное пользование (на период строительства/ реконструкции)	Коммунальное обслуживание	Земли лесного фонда	Образуется из земельного участка с кадастровым номером 38:06:000000:5570, общей площадью 3417967 кв. м. Категория земель: Земли лесного фонда.

Взам. инв. № | Подп. и дата 07.09.2015 | Инв. № подл 2221
Изм. Кол.уч. Лист №док. Подп. Дата | 07/181-15-ПМТ1.1.ПЗ | Лист 25

27

Образуемые земельные участки						Исходные земельные участки
№ п/п	№ на чертеже	Площадь, $м^2$	Отвод земель	Разрешенное использование	Категория земель	
144	:ЗУ144 (2 контура)	13287	Временное пользование (на период строительства/ реконструкции)	Коммунальное обслуживание	Земли лесного фонда	Образуется из земельного участка с кадастровым номером 38:06:000000:5571, общей площадью 4639325 кв. м. Категория земель: Земли лесного фонда.
145	:ЗУ145	2090	Временное пользование (на период строительства/ реконструкции)	Коммунальное обслуживание	Земли особо охраняемых территорий и объектов	Образуется из земельного участка с кадастровым номером 38:06:144005:1, общей площадью 17462 +/-0 кв. м. Категория земель: Земли особо охраняемых территорий и объектов. Разрешенное использование: строительство гостинично-туристического комплекса. Собственность.
146	:ЗУ146	163	Временное пользование (на период строительства/ реконструкции)	Коммунальное обслуживание	Земли лесного фонда	Образуется из земельного участка с кадастровым номером 38:06:000000:5579, общей площадью 31671671 +/- 98486 кв. м. Категория земель: Земли лесного фонда. Разрешенное использование: Для ведения лесного хозяйства. Публичная собственность.
147	:ЗУ147	54	Временное пользование (на период строительства/ реконструкции)	Коммунальное обслуживание	Земли особо охраняемых территорий и объектов	Образуется из земельного участка с кадастровым номером 38:06:143704:181, общей площадью 36755 +/-330 кв. м. Категория земель: Земли особо охраняемых территорий и объектов. Разрешенное использование: Под подъездную автомобильную дорогу к базе отдыха "Голубой залив". Собственность.
148	:ЗУ148	916	Временное пользование (на период строительства/ реконструкции)	Коммунальное обслуживание	Земли лесного фонда	Образуется из земельного участка с кадастровым номером 38:06:000000:5643, общей площадью 776864 +/-15424 кв. м. Категория земель: Земли лесного фонда.
149	:ЗУ149 (4 контура)	10221	Временное пользование (на период строительства/ реконструкции)	Коммунальное обслуживание	Земли лесного фонда	Образуется из земельного участка с кадастровым номером 38:06:144003:10032, общей площадью 22446794 +/- 82912 кв. м. Категория земель: Земли лесного фонда.
150	:ЗУ150	620	Временное пользование (на период строительства/ реконструкции)	Коммунальное обслуживание	Земли сельскохозяйственного назначения	Образуется из земель, государственная собственность на которые не разграничена. Категория земель: Земли сельскохозяйственного назначения.

Взам. инв. № | Подп. и дата 07.09.2015 | Инв. № подл 2221
Изм. Кол.уч. Лист №док. Подп. Дата | 07/181-15-ПМТ1.1.ПЗ | Лист 26

28

Образуемые земельные участки						Исходные земельные участки
№ п/п	№ на чертеже	Площадь, $м^2$	Отвод земель	Разрешенное использование	Категория земель	
151	:ЗУ151 (2 контура)	11200	Временное пользование (на период строительства/ реконструкции)	Коммунальное обслуживание	Земли сельскохозяйственного назначения	Образуется из земельного участка с кадастровым номером 38:06:000000:5784, общей площадью 2742906 +/- 14491 кв. м. Категория земель: Земли сельскохозяйственного назначения. Разрешенное использование: Под сельскохозяйственное использование.
152	:ЗУ152	4771	Временное пользование (на период строительства/ реконструкции)	Коммунальное обслуживание	Земли сельскохозяйственного назначения	Образуется из земельного участка с кадастровым номером 38:06:000000:5781, общей площадью 1856165 +/- 11921 кв. м. Категория земель: Земли сельскохозяйственного назначения. Разрешенное использование: Под сельскохозяйственное использование.
153	:ЗУ153	1113	Временное пользование (на период строительства/ реконструкции)	Коммунальное обслуживание	Земли сельскохозяйственного назначения	Образуется из земельного участка с кадастровым номером 38:06:144005:301, общей площадью 5500 +/-52 кв. м. Категория земель: Земли сельскохозяйственного назначения. Разрешенное использование: Для строительства и эксплуатации дорожного сервиса.
154	:ЗУ154	714	Временное пользование (на период строительства/ реконструкции)	Коммунальное обслуживание	Земли промышленности	Образуется из земельного участка с кадастровым номером 38:06:144005:380, общей площадью 4439 +/-583 кв. м. Категория земель: Категория не установлена. Разрешенное использование: Для организации крестьянских хозяйств. Собственность.
155	:ЗУ155	122	Временное пользование (на период строительства/ реконструкции)	Коммунальное обслуживание	Земли сельскохозяйственного назначения	Образуется из земель, государственная собственность на которые не разграничена. Категория земель: Земли сельскохозяйственного назначения.
156	:ЗУ156	164	Временное пользование (на период строительства/ реконструкции)	Коммунальное обслуживание	Земли промышленности	Образуется из земель, государственная собственность на которые не разграничена. Категория земель: Земли промышленности.
157	:ЗУ157 (4 контура)	662	Временное пользование (на период строительства/ реконструкции)	Коммунальное обслуживание	Земли лесного фонда	Категория земель: Земли лесного фонда.

Взам. инв. № | Подп. и дата 07.09.2015 | Инв. № подл 2221
Изм. Кол.уч. Лист №док. Подп. Дата | 07/181-15-ПМТ1.1.ПЗ | Лист 27

29

Образуемые земельные участки						Исходные земельные участки
№ п/п	№ на чертеже	Площадь, $м^2$	Отвод земель	Разрешенное использование	Категория земель	
158	:ЗУ158	157	Временное пользование (на период строительства/ реконструкции)	Коммунальное обслуживание	Земли лесного фонда	Образуется из земельного участка с кадастровым номером 38:06:000000:5643, общей площадью 776864 +/-15424 кв. м. Категория земель: Земли лесного фонда.
159	:ЗУ159	787	Временное пользование (на период строительства/ реконструкции)	Коммунальное обслуживание	Земли лесного фонда	Образуется из земельного участка с кадастровым номером 38:06:000000:5643, общей площадью 776864 +/-15424 кв. м. Категория земель: Земли лесного фонда.
160	:ЗУ160 (2 контура)	922	Временное пользование (на период строительства/ реконструкции)	Коммунальное обслуживание	Земли лесного фонда	Категория земель: Земли лесного фонда.
161	:ЗУ161	4	Временное пользование (на период строительства/ реконструкции)	Коммунальное обслуживание	Земли лесного фонда	Образуется из земельного участка с кадастровым номером 38:06:000000:5790, общей площадью 18942534 +/- 76165 кв. м. Категория земель: Земли лесного фонда.
162	:ЗУ162	4	Временное пользование (на период строительства/ реконструкции)	Коммунальное обслуживание	Земли лесного фонда	Образуется из земельного участка с кадастровым номером 38:06:000000:5790, общей площадью 18942534 +/- 76165 кв. м. Категория земель: Земли лесного фонда.
163	:ЗУ163	4	Временное пользование (на период строительства/ реконструкции)	Коммунальное обслуживание	Земли лесного фонда	Образуется из земельного участка с кадастровым номером 38:06:000000:5790, общей площадью 18942534 +/- 76165 кв. м. Категория земель: Земли лесного фонда.
164	:ЗУ164	4	Временное пользование (на период строительства/ реконструкции)	Коммунальное обслуживание	Земли лесного фонда	Образуется из земельного участка с кадастровым номером 38:06:144003:10032, общей площадью 22446794 +/- 82912 кв. м. Категория земель: Земли лесного фонда.
165	:ЗУ165	4	Временное пользование (на период строительства/ реконструкции)	Коммунальное обслуживание	Земли лесного фонда	Образуется из земельного участка с кадастровым номером 38:06:144003:10032, общей площадью 22446794 +/- 82912 кв. м. Категория земель: Земли лесного фонда.
166	:ЗУ166	63	Временное пользование (на период строительства/ реконструкции)	Коммунальное обслуживание	Земли лесного фонда	Образуется из земельного участка с кадастровым номером 38:06:144003:10032, общей площадью 22446794 +/- 82912 кв. м. Категория земель: Земли лесного фонда.
167	:ЗУ167	81	Временное пользование (на период	Коммунальное обслуживание	Земли лесного фонда	Образуется из земельного участка с кадастровым номером 38:06:144003:10032, общей

Взам. инв. № | Подп. и дата 07.09.2015 | Инв. № подл 2221
Изм. Кол.уч. Лист №док. Подп. Дата | 07/181-15-ПМТ1.1.ПЗ | Лист 28

30

Образуемые земельные участки						Исходные земельные участки
№ п/п	№ на чертеже	Площадь, $м^2$	Отвод земель	Разрешенное использование	Категория земель	
			строительства/ реконструкции)			площадью 22446794 +/- 82912 кв. м. Категория земель: Земли лесного фонда.
168	:ЗУ168	27	Временное пользование (на период строительства/ реконструкции)	Коммунальное обслуживание	Земли лесного фонда	Образуется из земельного участка с кадастровым номером 38:06:144003:10032, общей площадью 22446794 +/- 82912 кв. м. Категория земель: Земли лесного фонда.
169	:ЗУ169	17	Временное пользование (на период строительства/ реконструкции)	Коммунальное обслуживание	Земли лесного фонда	Образуется из земельного участка с кадастровым номером 38:06:000000:5790, общей площадью 18942534 +/- 76165 кв. м. Категория земель: Земли лесного фонда.
170	:ЗУ170	6	Временное пользование (на период строительства/ реконструкции)	Коммунальное обслуживание	Земли лесного фонда	Образуется из земельного участка с кадастровым номером 38:06:000000:5790, общей площадью 18942534 +/- 76165 кв. м. Категория земель: Земли лесного фонда.
171	:ЗУ171	7	Временное пользование (на период строительства/ реконструкции)	Коммунальное обслуживание	Земли лесного фонда	Образуется из земельного участка с кадастровым номером 38:06:000000:5643, общей площадью 776864 +/-15424 кв. м. Категория земель: Земли лесного фонда.
172	:ЗУ172	1	Временное пользование (на период строительства/ реконструкции)	Коммунальное обслуживание	Земли лесного фонда	Категория земель: Земли лесного фонда.
173	:ЗУ173	1	Временное пользование (на период строительства/ реконструкции)	Коммунальное обслуживание	Земли лесного фонда	Образуется из земельного участка с кадастровым номером 38:06:000000:5643, общей площадью 776864 +/-15424 кв. м. Категория земель: Земли лесного фонда.
174	:ЗУ174	1	Временное пользование (на период строительства/ реконструкции)	Коммунальное обслуживание	Земли лесного фонда	Категория земель: Земли лесного фонда.

Взам. инв. № | Подп. и дата 07.09.2015 | Инв. № подл 2221
Изм. Кол.уч. Лист №док. Подп. Дата | 07/181-15-ПМТ1.1.ПЗ | Лист 29

31

Таблица 2 - Каталог координат поворотных точек границ образуемых земельных участков

Обозначение характерных точек	Координаты, м X	Координаты, м У
:ЗУ1		
:ЗУ1(1)		
н1	380750,53	3345493,15
н2	380738,29	3345549,68
н3	380727,77	3345604,19
н4	380718,56	3345601,39
н5	380713,79	3345599,19
н6	380710,32	3345594,96
н7	380724,01	3345542,06
н1	380750,53	3345493,15
:ЗУ1(2)		
н18	380725,47	3345611,98
н17	380689,05	3345725,27
н16	380674,12	3345783,76
н28	380654,75	3345899,44
н29	380653,71	3345923,18
н30	380642,66	3345957,86
н31	380613,11	3346023,27
н32	380610,23	3346028,21
н33	380532,1	3346011,44
н34	380531,32	3346011,2
н35	380580,61	3345934,75
н36	380666,29	3345764,55
н37	380704,79	3345616,14
н38	380706,96	3345610,54
н39	380708,09	3345609,6
н40	380711,05	3345608,93
н41	380716,37	3345609,66
н18	380725,47	3345611,98
:ЗУ1(3)		
н42	380668.62	3345619.96
н43	380661.42	3345645.83
н44	380654.93	3345645.39
н45	380663.85	3345615.41
н42	380668,62	3345619,96
:ЗУ2		
:ЗУ2(1)		
н8	380878,04	3345684,42
н9	380866,55	3345704,34
н10	380819,12	3345679,3
н11	380753,87	3345834,98
н12	380746,14	3345845,45
н13	380705,06	3345848,88
н14	380689,78	3345882,95
н15	380656,85	3345886,88
н16	380674,12	3345783,76
н17	380689,05	3345725,27
н18	380725,47	3345611,98
н19	380735,32	3345614,49
н20	380738,46	3345607,44
н3	380727,77	3345604,19
н21	380730,83	3345588,35
н22	380773,79	3345602,61
н23	380786,64	3345611,16
н24	380796,63	3345625,1
н8	380878,04	3345684,42
:ЗУ2(2)		
н45	380663,85	3345615,41

Взам. инв. № | Подп. и дата 07.09.2015 | Инв. № подл 2221
Изм. Кол.уч. Лист №док. Подп. Дата | 07/181-15-ПМТ1.1.ПЗ | Лист 30

32

н44	380654,93	3345645,39
н46	380643,42	3345644,61
н47	380603,59	3345645,28
н48	380553,28	3345650,33
н49	380549,78	3345650,32
н50	380546,38	3345626,75
н51	380561,9	3345626,32
н52	380590,59	3345622,26
н53	380624,25	3345612,47
н54	380644,64	3345593,8
н55	380541,45	3345537,8
н56	380527,54	3345530,75
н57	380522,52	3345538,31
н58	380512,09	3345528,05
н59	380468,83	3345498,62
н60	380439,03	3345477,96
н61	380166,67	3345315,67
н62	380181,57	3345290,05
н63	380377,99	3345405,16
н64	380533,91	3345500,14
н65	380559,7	3345518,8
н66	380572,66	3345516,28
н67	380581,8	3345521,73
н68	380580,17	3345532,19
н69	380644,11	3345567,59
н70	380641,79	3345577,1
н71	380659,94	3345594,26
н72	380663,19	3345597,33
н73	380657,09	3345599,62
н74	380655	3345600,4
н75	380636,63	3345612,64
н76	380639,12	3345619,01
н45	380663,85	3345615,41
:ЗУ2(3)		
н110	380652,52	3345970
н111	380626,92	3346031,79
н32	380610,23	3346028,21
н31	380613,11	3346023,27
н112	380639,91	3345963,95
н110	380652,52	3345970
:ЗУ3		
н54	380644,64	3345593,8
н53	380624,25	3345612,47
н52	380590,59	3345622,26
н51	380561,9	3345626,32
н77	380556,82	3345626,46
н78	380562,47	3345589,54
н79	380520,1	3345541,97
н56	380527,54	3345530,75
н55	380541,45	3345537,8
н54	380644,64	3345593,8
:ЗУ4		
н46	380643,42	3345644,61
н108	380636,14	3345690,44
н109	380598,99	3345687,41
н47	380603,59	3345645,28
н46	380643,42	3345644,61
:ЗУ5		
н47	380603,59	3345645,28
н109	380598,99	3345687,41
н96	380549,14	3345682,72
н48	380553,28	3345650,33
н47	380603,59	3345645,28
:ЗУ6		

Взам. инв. № | Подп. и дата 07.09.2015 | Инв. № подл 2221
Изм. Кол.уч. Лист №док. Подп. Дата | 07/181-15-ПМТ1.1.ПЗ | Лист 31

33

н108	380636,14	3345690,44
н107	380630,8	3345719,16
н106	380594,92	3345715,62
н109	380598,99	3345687,41
н108	380636,14	3345690,44
:ЗУ7		
н109	380598,99	3345687,41
н106	380594,92	3345715,62
н98	380555,31	3345711,95
н97	380545,65	3345710,89
н96	380549,14	3345682,72
н109	380598,99	3345687,41
:ЗУ8		
н105	380615,62	3345717,67
н104	380609,07	3345751,03
н99	380550,95	3345744,97
н98	380555,31	3345711,95
н106	380594,92	3345715,62
н105	380615,62	3345717,67
:ЗУ9		
н104	380609,07	3345751,03
н103	380590,74	3345787,9
н100	380544,13	3345781,51
н99	380550,95	3345744,97
н104	380609,07	3345751,03
:ЗУ10		
н103	380590,74	3345787,9
н102	380572,34	3345827,52
н101	380535,42	3345821,75
н100	380544,13	3345781,51
н103	380590,74	3345787,9
:ЗУ11		
н165	379965,46	3346811,35
н166	379944,3	3346836,52
н167	379920,2	3346793,56
н168	379929,16	3346784,62
н169	379948,08	3346795,21
н165	379965,46	3346811,35
:ЗУ12		
н254	379860,02	3346976,36
н255	379806,41	3347069,2
н256	379800,64	3347060,85
н257	379802,16	3347049,41
н1541	379810,75	3347048,09
н259	379851,63	3346980,12
н254	379860,02	3346976,36
:ЗУ13		
н12	380746,14	3345845,45
н25	380737,52	3345855,69
н26	380719,55	3345869,34
н13	380705,06	3345848,88
н12	380746,14	3345845,45
:ЗУ14		
н26	380719,55	3345869,34
н27	380715,41	3345872,49
н14	380689,78	3345882,95
н13	380705,06	3345848,88
н26	380719,55	3345869,34
:ЗУ15		
н116	380586,82	3346068,47
н125	380551,34	3346140,25
н124	380521,39	3346161,6
н123	380449,23	3346251,89
н126	380442,41	3346277,18

Взам. инв. № | Подп. и дата 07.09.2015 | Инв. № подл 2221
Изм. Кол.уч. Лист №док. Подп. Дата | 07/181-15-ПМТ1.1.ПЗ | Лист 32

34

н127	380397,77	3346339,97
н128	380376,16	3346354,29
н129	380371,66	3346379,11
н130	380320,88	3346475,11
н131	380285,55	3346561,81
н132	380217,59	3346700,13
н133	380187,99	3346750,64
н134	380117,51	3346836,31
н135	379965,32	3346870,53
н136	379968,88	3346865,26
н137	379978,54	3346850,06
н138	380035,48	3346774,38
н139	380048,17	3346755,32
н140	380079,89	3346707,34
н141	380097,36	3346683,86
н142	380141,85	3346624,02
н143	380194,21	3346547,86
н144	380216,42	3346514,75
н145	380251,9	3346461,76
н146	380277,7	3346424,24
н147	380300,22	3346391,42
н148	380335,85	3346343,93
н149	380354,19	3346319,52
н150	380406,88	3346240,85
н151	380425,39	3346215,14
н152	380450,27	3346180,75
н153	380492,26	3346120,68
н154	380515,05	3346079,34
н118	380530,04	3346056,03
н116	380586,82	3346068,47
:ЗУ16		
:ЗУ16(1)		
н115	380595,05	3346070,27
н120	380568,8	3346119,39
н121	380561,06	3346145,81
н122	380446,68	3346261,34
н123	380449,23	3346251,89
н124	380521,39	3346161,6
н125	380551,34	3346140,25
н116	380586,82	3346068,47
н115	380595,05	3346070,27
ЗУ16(2)		
н161	380240,74	3346712,17
н162	380194,12	3346779,95
н163	380174,25	3346767,34
н133	380187,99	3346750,64
н132	380217,59	3346700,13
н164	380219,09	3346697,09
н161	380240,74	3346712,17
ЗУ16(3)		
н204	380529,18	3346734,73
н182	380457,5	3346751,23
н181	380310,49	3346786,54
н180	380178,62	3346822,57
н134	380117,51	3346836,31
н205	380158,4	3346786,61
н206	380182,31	3346789,7
н207	380196,61	3346797,79
н208	380207,82	3346795,73
н209	380288,51	3346771,86
н210	380328,56	3346761,71
н211	380429	3346750,44
н204	380529,18	3346734,73
:ЗУ16(4)		

Взам. инв. № | Подп. и дата 07.09.2015 | Инв. № подл 2221
Изм. Кол.уч. Лист №док. Подп. Дата | 07/181-15-ПМТ1.1.ПЗ | Лист 33

35

н170	380717,52	3346694,16
н171	380669,37	3346705,83
н172	380570,4	3346725,62
н173	380607,82	3346711,71
н174	380697,47	3346693,73
н170	380717,52	3346694,16
:ЗУ17		
н179	380113,96	3346841,78
н189	380098,36	3346860,96
н214	379949,2	3346892,2
н213	379958,97	3346879,07
н212	380038,1	3346863,49
н179	380113,96	3346841,78
:ЗУ18		
н184	380739,88	3346714,35
н185	380552,42	3346755,75
н186	380394,05	3346786,89
н187	380236,08	3346829,85
н188	380187,03	3346842,1
н189	380098,36	3346860,96
н179	380113,96	3346841,78
н2044	380176,1	3346826,5
н178	380307,82	3346794,85
н177	380394,01	3346773,93
н176	380512,04	3346746,93
н175	380736,93	3346701,56
н184	380739,88	3346714,35
:ЗУ19		
н190	380739,8	3346718,25
н199	380719,17	3346726,91
н200	380589,34	3346757,63
н201	380535,6	3346769,11
н202	380452,49	3346794,96
н203	380367,92	3346819,45
н195	380333,02	3346825,45
н194	380307,54	3346814,48
н193	380461,83	3346780,77
н192	380562,72	3346755,55
н192	380675,14	3346729,61
н190	380739,8	3346718,25
:ЗУ20		
н249	380054,06	3346913,4
н252	380001,47	3346983,15
н251	379895,56	3347123,89
н217	379843,45	3347099,05
н216	379948,11	3346920,07
н253	380040,32	3346908,19
н249	380054,06	3346913,4
:ЗУ21		
н248	380082,17	3346924,06
н247	380078,94	3346986,38
н250	379977,32	3347162,87
н251	379895,56	3347123,89
н252	380001,47	3346983,15
н249	380054,06	3346913,4
н248	380082,17	3346924,06
:ЗУ22		
н250	379977,32	3347162,87
н246	379948,69	3347212,62
н262	379878,36	3347332,16
н263	379850,87	3347276,18
н264	379763,28	3347312,96
н265	379761,8	3347313,59
н266	379760,22	3347313,8

Взам. инв. № | Подп. и дата 07.09.2015 | Инв. № подл 2221
Изм. Кол.уч. Лист №док. Подп. Дата | 07/181-15-ПМТ1.1.ПЗ | Лист 34

36

н267	379758,63	3347313,59
н268	379757,16	3347312,96
н269	379755,91	3347311,97
н270	379754,96	3347310,68
н271	379754,38	3347309,19
н272	379754,22	3347307,6
н273	379754,49	3347306,02
н219	379755,16	3347304,57
н218	379860,9	3347107,44
н250	379977,32	3347162,87
:ЗУ23		
н196	380217,92	3346851,83
н239	380150,12	3346959,1
н240	380142,6	3346984,76
н241	380132,67	3346991,38
н242	380066,6	3347150,67
н243	380047,26	3347186,22
н244	380024,87	3347208,89
н245	379978,43	3347239,79
н246	379948,69	3347212,62
н197	380146,96	3346868,21
н196	380217,92	3346851,83
:ЗУ24		
н291	379785,06	3347373,98
н292	379761,87	3347389,36
н293	379761,41	3347388,29
н294	379757,22	3347390,98
н295	379752,12	3347382,93
н296	379749,59	3347383,66
н297	379741,44	3347368,67
н298	379738,43	3347362,1
н299	379738,35	3347361,45
н225	379735,17	3347355,53
н224	379725,83	3347337,39
н223	379740,12	3347334,75
н277	379760,6	3347329,39
н276	379767,66	3347345,4
н300	379775,47	3347358,21
н291	379785,06	3347373,98
:ЗУ25		
н301	379767,99	3347397,01
н302	379750,28	3347409,64
н303	379748,21	3347404,65
н304	379724,47	3347362,36
н305	379723,99	3347360,79
н226	379724,92	3347360,35
н225	379735,17	3347355,53
н299	379738,35	3347361,45
н298	379738,43	3347362,1
н297	379741,44	3347368,67
н296	379749,59	3347383,66
н295	379752,12	3347382,93
н294	379757,22	3347390,99
н293	379761,41	3347388,29
н292	379761,87	3347389,36
н301	379767,99	3347397,01
:ЗУ26		
н304	379724,47	3347362,36
н316	379707,03	3347370,86
н317	379706,67	3347371,03
н318	379704,39	3347365,6
н319	379702,65	3347358,22
н320	379702,29	3347351,27
н321	379702,02	3347348,23

Взам. инв. № | Подп. и дата 07.09.2015 | Инв. № подл 2221
Изм. Кол.уч. Лист №док. Подп. Дата | 07/181-15-ПМТ1.1.ПЗ | Лист 35

37

н322	379706,42	3347344,44
н230	379711,72	3347344,46
н229	379716,48	3347348,17
н228	379719,93	3347351,72
н227	379722,91	3347356,3
н226	379724,92	3347360,35
н305	379723,99	3347360,79
н304	379724,47	3347362,36
:ЗУ27		
н302	379750,28	3347409,64
н306	379751,08	3347410,72
н307	379744,3	3347415,18
н308	379737,65	3347418,24
н309	379734,2	3347417,44
н310	379731,72	3347412,92
н311	379729,87	3347409,14
н312	379721,27	3347394,96
н313	379718,74	3347391,25
н314	379714,15	3347385,05
н315	379712,73	3347382
н316	379707,03	3347370,86
н304	379724,47	3347362,36
н303	379748,21	3347404,65
н302	379750,28	3347409,64
:ЗУ28		
н2053	379726,83	3347425,49
н2054	379701,84	3347448,33
н2045	379697,0391	3347443,091
н2048	379695,56	3347441,48
н343	379686,29	3347431,36
н347	379690,58	3347425,69
н344	379700,18	3347413,38
н345	379701,77	3347412,48
н346	379681,47	3347389,26
н325	379680,26	3347386,7
н324	379682,22	3347385,52
н1247	379682,31	3347383,57
н1275	379700,6	3347374,47
н1276	379710,09	3347391,21
н1277	379711,49	3347390,06
н2055	379722,65	3347406,59
н2056	379720,71	3347407,49
н2051	379728,63	3347420,95
н2052	379725,41	3347422,77
н2053	379726,83	3347425,49
:ЗУ29		
н345	379701,77	3347412,48
н344	379700,18	3347413,38
н347	379690,58	3347425,69
н348	379683,11	3347420,38
н349	379679,05	3347419,83
н327	379666,5	3347412,08
н326	379668,82	3347406,83
н325	379680,26	3347386,7
н346	379681,47	3347389,26
н345	379701,77	3347412,48
:ЗУ30		
н347	379690,58	3347425,69
н356	379669,71	3347453,27
н355	379663,02	3347465,26
н354	379658,96	3347467,33
н353	379657,66	3347468,58
н328	379643,99	3347458,75
н327	379666,5	3347412,08

Инв. № подл 2221 | Подп. и дата 07.09.2015 | Взам. инв. №
Изм. Кол.уч. Лист №док. Подп. Дата
07/181-15-ПМТ1.1.П3
Лист 36

39

н290	379750,66	3347169,34
н278	379751,39	3347171,71
:ЗУ36(2)		
н360	379670,54	3347325,15
н361	379663,75	3347338,86
н362	379660,25	3347345,93
н363	379633,04	3347400,85
н364	379607,01	3347438,39
н365	379592,69	3347459,04
н366	379540,17	3347534,77
н367	379532,77	3347540,43
н368	379585,03	3347466,21
н369	379588,77	3347460,9
н370	379590,97	3347457,77
н371	379602,81	3347440,7
н372	379605,29	3347437,12
н373	379631,23	3347399,57
н374	379632,14	3347397,79
н375	379629,18	3347394,27
н376	379640,15	3347372,41
н377	379667,77	3347323,15
н360	379670,54	3347325,15
:ЗУ36(3)		
н382	379526,99	3347548,63
н387	379518,94	3347550,81
н388	379513,65	3347530,79
н389	379512,8	3347528,16
н383	379518,39	3347523,05
н382	379526,99	3347548,63
:ЗУ37		
:ЗУ37(1)		
н308	379737,65	3347418,24
н323	379730,17	3347424,8
н1565	379702,92	3347449,51
н2054	379701,84	3347448,33
н2053	379726,83	3347425,49
н2052	379725,41	3347422,77
н2051	379728,63	3347420,95
н2056	379720,71	3347407,49
н2055	379722,65	3347406,59
н1277	379711,49	3347390,06
н1276	379710,09	3347391,21
н1275	379700,6	3347374,47
н1274	379682,31	3347383,57
н324	379682,22	3347385,52
н325	379680,26	3347386,7
н326	379668,82	3347406,83
н327	379666,5	3347412,08
н328	379643,99	3347458,75
н329	379624,57	3347493,42
н330	379629,61	3347501,26
н331	379561,01	3347592,96
н332	379536,41	3347616,95
н333	379533,44	3347605,72
н334	379540,61	3347597,66
н335	379581,58	3347551,57
н336	379610,42	3347500,41
н337	379623,59	3347477,07
н338	379664,07	3347405,27
н339	379676,36	3347384,44
н340	379679,75	3347377,12
н341	379694,4	3347345,54
н232	379700,73	3347333,97
н231	379708,92	3347333,55

Инв. № подл 2221 | Подп. и дата 07.09.2015 | Взам. инв. №
Изм. Кол.уч. Лист №док. Подп. Дата
07/181-15-ПМТ1.1.П3
Лист 38

40

н230	379711,72	3347344,46
н322	379706,42	3347344,44
н321	379702,02	3347348,23
н320	379702,29	3347351,27
н319	379702,65	3347358,22
н318	379704,39	3347365,6
н317	379706,67	3347371,03
н316	379707,03	3347370,86
н315	379712,73	3347382
н314	379714,15	3347385,05
н313	379718,74	3347391,25
н312	379721,27	3347394,96
н311	379729,87	3347409,14
н310	379731,72	3347412,92
н309	379734,2	3347417,44
н308	379737,65	3347418,24
:ЗУ37(2)		
н366	379540,17	3347534,77
н386	379521,73	3347561,37
н387	379518,94	3347550,81
н382	379526,99	3347548,63
н367	379532,77	3347540,43
н366	379540,17	3347534,77
:ЗУ38		
н386	379521,73	3347561,37
н390	379507,7	3347581,55
н391	379501,77	3347542,39
н389	379512,8	3347528,16
н388	379513,65	3347530,79
н387	379518,94	3347550,81
н386	379521,73	3347561,37
:ЗУ39		
н332	379536,41	3347616,95
н399	379494,38	3347650,42
н400	379492,31	3347655,73
н401	379492,39	3347662,11
н402	379486,2	3347666,59
н403	379486,78	3347667,7
н404	379498,8	3347675,75
н405	379496,79	3347687,06
н406	379484,13	3347662,65
н407	379482,41	3347656,25
н408	379505,31	3347637,35
н409	379518,25	3347622,87
н410	379523,47	3347616,93
н411	379529,04	3347610,67
н333	379533,44	3347605,72
н332	379536,41	3347616,95
:ЗУ40		
н404	379498,8	3347675,75
н403	379486,78	3347667,7
н402	379486,2	3347666,59
н401	379492,39	3347662,11
н412	379495,99	3347668,01
н404	379498,8	3347675,75
:ЗУ41		
н416	379459,95	3347679,17
н419	379443,49	3347692,75
н420	379366,82	3347746,04
н421	379295,16	3347787,31
н422	379244,79	3347812,95
н423	379238,99	3347791,76
н424	379272,93	3347774,01
н425	379326,92	3347745,78

Инв. № подл 2221 | Подп. и дата 07.09.2015 | Взам. инв. №
Изм. Кол.уч. Лист №док. Подп. Дата
07/181-15-ПМТ1.1.П3
Лист 39

41

н426	379438,87	3347687,26
н417	379457,32	3347673,41
н416	379459,95	3347679,17
:ЗУ42		
н435	379029,46	3347924,12
н441	379009,31	3347934,59
н442	378941,33	3347972,29
н443	378899,59	3347989,84
н444	378838,73	3348015,88
н445	378715,11	3348075,36
н446	378669,96	3348100,9
н447	378644,26	3348107,64
н448	378568,96	3348147,34
н449	378493,53	3348187,11
н450	378350,19	3348266,8
н451	378282,9	3348313,37
н452	378267,62	3348306,62
н453	378179,37	3348277,29
н454	378134,81	3348272,74
н455	378157,29	3348257,46
н456	378162,26	3348254,09
н457	378172,69	3348246,99
н458	378176,83	3348244,19
н459	378250,76	3348193,93
н460	378320,81	3348164,14
н461	378516,01	3348081,15
н436	379012,96	3347876,29
н435	379029,46	3347924,12
:ЗУ43		
н395	379389,75	3347681,95
н427	379161,69	3347785,02
н428	378862,54	3347909,92
н429	378842,9	3347899,22
н430	378987,86	3347850,7
н431	379161,31	3347775,8
н432	379324,22	3347695,73
н433	379340,64	3347675,94
н396	379385,22	3347648,99
н395	379389,75	3347681,95
:ЗУ44		
н462	378994,35	3347847,9
н430	378987,86	3347850,7
н429	378842,9	3347899,22
н463	378820,89	3347887,22
н464	378634,02	3347792,06
н465	378659,33	3347796,11
н466	378693,23	3347817,3
н467	378722,42	3347835,22
н462	378994,35	3347847,9
:ЗУ45		
:ЗУ45(1)		
н475	378832,97	3347922,27
н476	378508,46	3348057,76
н477	378319,94	3348132,24
н478	378255,83	3348157,57
н479	378274,48	3348144,39
н480	378317,83	3348123,7
н481	378485,85	3348056,86
н472	378587,05	3348014,51
н471	378688,42	3347972,19
н470	378825,98	3347908,83
н475	378832,97	3347922,27
:ЗУ45(2)		
н482	378238,7	3348164,34

Инв. № подл 2221 | Подп. и дата 07.09.2015 | Взам. инв. №
Изм. Кол.уч. Лист №док. Подп. Дата
07/181-15-ПМТ1.1.П3
Лист 40

42

н483	378157,44	3348224,92
н484	378152,85	3348231,82
н485	378135,95	3348217,22
н486	378137,68	3348216,2
н487	378159,58	3348209,08
н488	378190,77	3348187,95
н482	378238,7	3348164,34
:ЗУ46		
:ЗУ46(1)		
н470	378825,98	3347908,83
н471	378688,42	3347972,19
н472	378587,05	3348014,51
н473	378506,43	3348048,25
н474	378678,27	3347847,94
н469	378627,65	3347807,24
н468	378811,71	3347901,44
н470	378825,98	3347908,83
:ЗУ46(2)		
н500	378291,85	3348136,1
н479	378274,48	3348144,39
н478	378255,83	3348157,57
н482	378238,7	3348164,34
н488	378190,77	3348187,95
н487	378159,58	3348209,08
н486	378137,68	3348216,2
н485	378135,95	3348217,22
н492	378123,33	3348206,32
н491	378103,71	3348206,19
н494	378105,34	3348236,87
н493	378102,25	3348239,44
н501	378097,36	3348235,95
н502	378080,32	3348226,75
н503	377988,56	3348175,79
н504	378000,8	3348176,25
н505	378022,53	3348183,29
н500	378291,85	3348136,1
:ЗУ47		
н512	378106,13	3348255,36
н513	378089,02	3348278,83
н514	378048	3348278,82
н507	378060,33	3348227,04
н506	378075,82	3348235,23
н512	378106,13	3348255,36
:ЗУ48		
н484	378152,85	3348231,82
н489	378124,9	3348251,99
н490	378105,61	3348241,85
н491	378103,71	3348206,19
н492	378123,33	3348206,32
н484	378152,85	3348231,82
:ЗУ49		
н508	378052,67	3348259,07
н514	378047,9976	3348278,83
н515	378015,95	3348278,83
н516	377961,32	3348267,83
н509	377972,86	3348236,93
н508	378052,67	3348259,07
:ЗУ50		
н451	378282,9	3348313,37
н495	378265,7	3348327,46
н496	378151,4	3348274,43
н453	378179,37	3348277,29
н452	378267,62	3348306,62
н451	378282,9	3348313,37

Инв. № подл 2221 | Подп. и дата 07.09.2015 | Взам. инв. №
Изм. Кол.уч. Лист №док. Подп. Дата
07/181-15-ПМТ1.1.П3
Лист 41

43

:ЗУ51		
н495	378265,7	3348327,46
н497	378250,04	3348340,28
н498	378207,49	3348318,96
н499	378128,23	3348281,54
н454	378134,81	3348272,74
н496	378151,4	3348274,43
н495	378265,7	3348327,46
:ЗУ52		
н523	378102,97	3348463,14
н526	378091,52	3348471,89
н527	378002,98	3348449
н525	378006,36	3348444,48
н523	378102,97	3348463,14
:ЗУ53		
н518	378005,13	3348393,9
н530	377969,11	3348443,3
н531	377874,00	3348421,68
н519	377900,81	3348395,57
н518	378005,13	3348393,9
:ЗУ54		
н513	378089,02	3348278,83
н517	378041,73	3348343,7
н518	378005,13	3348393,9
н519	377900,81	3348395,57
н520	377919,61	3348380,11
н521	377941,63	3348319,96
н516	377961,32	3348267,83
н515	378015,95	3348278,83
н513	378089,02	3348278,83
:ЗУ55		
н530	377969,11	3348443,3
н541	377967,57	3348445,41
н542	377964,54	3348448,95
н543	377879,44	3348569,87
н544	377706,99	3348562,92
н545	377782,65	3348511,57
н546	377828,98	3348469,56
н532	377844,34	3348450,12
н530	377969,11	3348443,3
:ЗУ56		
н497	378250,04	3348340,28
н522	378170,7	3348406,33
н523	378110,1	3348457,39
н524	378102,97	3348463,14
н525	378006,36	3348444,48
н499	378128,23	3348281,54
н498	378207,49	3348318,96
н497	378250,04	3348340,28
:ЗУ57		
:ЗУ57(1)		
н43	380661,42	3345645,83
н80	380656,13	3345664,9
н81	380655,81	3345672,38
н82	380634,25	3345753,8
н83	380609,45	3345799,32
н84	380629,51	3345735,4
н85	380633,32	3345711,16
н86	380642,03	3345686,62
н44	380654,93	3345645,39
н43	380661,42	3345645,83
:ЗУ57(2)		
н32	380610,23	3346028,21
н117	380599,8	3346049,27

Инв. № подл 2221 | Подп. и дата 07.09.2015 | Взам. инв. №
Изм. Кол.уч. Лист №док. Подп. Дата
07/181-15-ПМТ1.1.П3
Лист 42

44

н116	380586,82	3346068,47
н118	380530,04	3346056,03
н119	380511,93	3346041,26
н34	380531,32	3346011,2
н33	380532,1	3346011,44
н32	380610,23	3346028,21
:ЗУ57(3)		
н138	380035,48	3346774,38
н137	379978,54	3346850,06
н2062	380004,96	3346808,51
н155	380038,47	3346754,49
н138	380035,48	3346774,38
:ЗУ57(4)		
н134	380117,51	3346836,31
н179	380113,96	3346841,78
н212	380038,1	3346863,49
н213	379958,97	3346879,07
н135	379965,32	3346870,53
н134	380117,51	3346836,31
:ЗУ57(5)		
н189	380098,36	3346860,96
н198	380084,79	3346877,02
н215	379956,93	3346895,14
н216	379948,11	3346920,07
н217	379843,45	3347099,05
н2050	379818,88	3347133,44
н2049	379 707,45	3347327,8
н230	379711,72	3347344,46
н231	379708,92	3347333,55
н232	379700,73	3347333,97
н233	379705,56	3347319,71
н234	379731	3347272,53
н235	379826,71	3347094,99
н236	379912,26	3346949,28
н237	379936,24	3346911,76
н238	379942,72	3346900,91
н214	379949,2	3346892,2
н189	380098,36	3346860,96
:ЗУ57(6)		
н526	378091,52	3348471,89
н528	378079,15	3348479,63
н529	377999,46	3348453,71
н527	378002,98	3348449
н526	378091,52	3348471,89
:ЗУ58		
:ЗУ58(1)		
н118	380530,04	3346056,03
н154	380515,05	3346079,34
н153	380492,26	3346120,68
н152	380450,27	3346180,75
н151	380425,39	3346215,14
н150	380406,88	3346240,85
н149	380354,19	3346319,52
н148	380335,85	3346343,93
н147	380300,22	3346391,42
н146	380277,70	3346424,24
н145	380251,90	3346461,76
н144	380216,42	3346514,75
н143	380194,21	3346547,86
н141	380141,85	3346624,02
н141	380097,36	3346683,86
н140	380079,89	3346707,34
н139	380048,17	3346755,32
н138	380035,48	3346774,38

Инв. № подл 2221 | Подп. и дата 07.09.2015 | Взам. инв. №
Изм. Кол.уч. Лист №док. Подп. Дата
07/181-15-ПМТ1.1.П3
Лист 43

45

н155	380038,47	3346754,49
н156	380101,83	3346661,25
н157	380366,17	3346264,05
н158	380424,93	3346175,28
н159	380499,2	3346063,07
н160	380506,31	3346049,98
н119	380511,93	3346041,26
н118	380530,04	3346056,03
:ЗУ58(2)		
н198	380084,79	3346877,02
н249	380054,06	3346913,4
н253	380040,32	3346908,19
н216	379948,11	3346920,07
н215	379956,93	3346895,14
н198	380084,79	3346877,02
:ЗУ58(3)		
н218	379860,9	3347107,44
н219	379755,16	3347304,57
н220	379735,00	3347331,4
н221	379747,57	3347331,07
н222	379753,71	3347331,19
н223	379740,12	3347334,75
н224	379725,83	3347337,39
н225	379735,17	3347355,53
н226	379724,92	3347360,35
н227	379722,91	3347356,3
н228	379719,93	3347351,72
н229	379716,48	3347348,17
н230	379711,72	3347344,46
н2049	379707,45	3347327,8
н2050	379818,88	3347133,44
н217	379843,45	3347099,05
н218	379860,9	3347107,44
:ЗУ58(4)		
н422	379244,79	3347812,95
н434	379141,39	3347866,81
н435	379029,46	3347924,12
н436	379012,96	3347876,29
н437	379169,85	3347811,61
н438	379180,22	3347809,41
н439	379202,78	3347804,65
н440	379222,2	3347800,54
н423	379238,99	3347791,76
н422	379244,79	3347812,95
:ЗУ58(5)		
н528	378079,15	3348479,63
н533	378059,64	3348491,85
н534	378014,48	3348535,35
н535	377992,76	3348551,99
н536	377942,27	3348598,13
н537	377896,54	3348588,91
н538	377906,91	3348572,94
н539	377994,05	3348460,86
н540	377995,37	3348459,18
н529	377999,46	3348453,71
н528	378079,15	3348479,63
:ЗУ59		
:ЗУ59(1)		
н197	380146,96	3346868,21
н247	380078,94	3346986,38
н248	380082,17	3346924,06
н249	380054,06	3346913,4
н198	380084,79	3346877,02
н197	380146,96	3346868,21

Инв. № подл 2221 | Подп. и дата 07.09.2015 | Взам. инв. №
Изм. Кол.уч. Лист №док. Подп. Дата
07/181-15-ПМТ1.1.П3
Лист 44

46

:ЗУ59(2)		
н274	379860,27	3347295,32
н275	379820,46	3347317,95
н276	379809,76	3347326,81
н276	379767,66	3347345,4
н277	379760,6	3347329,39
н222	379753,71	3347331,19
н221	379747,57	3347331,07
н220	379735,00	3347331,4
н219	379755,16	3347304,57
н273	379754,49	3347306,02
н272	379754,22	3347307,6
н271	379754,38	3347309,19
н270	379754,96	3347310,68
н269	379755,91	3347311,97
н268	379757,16	3347312,96
н267	379758,63	3347313,59
н266	379760,22	3347313,8
н265	379761,8	3347313,59
н264	379763,28	3347312,96
н263	379850,87	3347276,18
н274	379860,27	3347295,32
:ЗУ59(3)		
н390	379507,7	3347581,55
н392	379497,78	3347595,98
н393	379484,16	3347615,55
н394	379424,47	3347666,26
н395	379389,75	3347681,95
н396	379385,22	3347648,99
н397	379411,86	3347631,22
н398	379488,24	3347558,47
н391	379501,77	3347542,39
н390	379507,7	3347581,55
:ЗУ59(4)		
н502	378080,32	3348226,75
н506	378075,82	3348235,23
н507	378060,33	3348227,04
н508	378052,67	3348259,07
н509	377972,86	3348236,93
н510	377971,5	3348192,89
н511	377974,68	3348179,56
н503	377988,56	3348175,79
н502	378080,32	3348226,75
:ЗУ60		
:ЗУ60(1)		
н44	380654,93	3345645,39
н86	380642,03	3345686,62
н85	380633,32	3345711,16
н84	380629,51	3345735,4
н83	380609,45	3345799,32
н87	380573,8	3345864,73
н88	380541,54	3345855,92
н89	380534,45	3345819,5
н90	380531,73	3345797,78
н91	380535,3	3345773,51
н92	380536,33	3345746
н93	380538,33	3345742,19
н94	380540,61	3345726,38
н95	380543,76	3345709,58
н49	380549,78	3345650,32
н48	380553,28	3345650,33
н96	380549,14	3345682,72
н97	380545,65	3345710,89
н98	380555,31	3345711,95

Инв. № подл 2221 | Подп. и дата 07.09.2015 | Взам. инв. №
Изм. Кол.уч. Лист №док. Подп. Дата
07/181-15-ПМТ1.1.П3
Лист 45

47

н99	380550,95	3345744,97
н100	380544,13	3345781,51
н101	380535,42	3345821,75
н102	380572,34	3345827,52
н103	380590,74	3345787,9
н104	380609,07	3345751,03
н105	380615,62	3345717,67
н106	380594,92	3345715,62
н107	380630,8	3345719,16
н108	380636,14	3345690,44
н46	380643,42	3345644,61
н44	380654,93	3345645,39
:ЗУ60(2)		
н111	380626,92	3346031,79
н113	380622,75	3346040,34
н114	380611,98	3346040,78
н115	380595,05	3346070,27
н116	380586,82	3346068,47
н117	380599,8	3346049,27
н32	380610,23	3346028,21
н111	380626,92	3346031,79
:ЗУ60(3)		
н175	380736,93	3346701,56
н176	380512,04	3346746,93
н177	380394,01	3346773,93
н178	380307,82	3346794,85
н2044	380176,10	3346826,5
н179	380113,96	3346841,78
н134	380117,51	3346836,31
н180	380178,62	3346822,57
н181	380310,49	3346786,54
н182	380457,5	3346751,23
н183	380557,67	3346728,17
н171	380669,37	3346705,83
н170	380717,52	3346694,16
н175	380736,93	3346701,56
:ЗУ60(4)		
н190	380739,8	3346718,25
н191	380675,14	3346729,61
н192	380562,72	3346755,55
н193	380461,83	3346780,77
н194	380307,54	3346814,48
н195	380333,02	3346825,45
н196	380217,92	3346851,83
н197	380146,96	3346868,21
н198	380084,79	3346877,02
н189	380098,36	3346860,96
н188	380187,03	3346842,1
н187	380236,08	3346829,85
н186	380394,05	3346786,89
н185	380552,42	3346755,75
н184	380739,88	3346714,35
н190	380739,8	3346718,25
:ЗУ60(5)		
н245	379978,43	3347239,79
н260	379946,8	3347254,59
н261	379919,32	3347262,54
н246	379948,69	3347212,62
н245	379978,43	3347239,79
:ЗУ60(6)		
н1625	379481,56	3347685,08
н414	379480,07	3347686,2
н415	379476,45	3347693,49
н416	379459,95	3347679,17

Инв. № подл 2221 | Подп. и дата 07.09.2015 | Взам. инв. №
Изм. Кол.уч. Лист №док. Подп. Дата
07/181-15-ПМТ1.1.П3
Лист 46

48

н417	379457,32	3347673,41
н418	379465,39	3347667,34
н1625	379481,56	3347685,08
:ЗУ60(7)		
н463	378820,89	3347887,22
н468	378811,71	3347901,44
н469	378627,65	3347807,24
н464	378634,02	3347792,06
н463	378820,89	3347887,22
:ЗУ61		
н530	377969,11	3348443,3
н532	377844,34	3348450,12
н531	377874	3348421,68
н530	377969,11	3348443,3
:ЗУ62		
:ЗУ62(1)		
н601	377529,01	3349033,84
н602	377519,38	3349049,99
н603	377507,46	3349033,35
н604	377513,32	3349031,92
н259	377523,21	3349026,37
н601	377529,01	3349033,84
:ЗУ62(2)		
н595	377657,16	3349135,43
н596	377649,35	3349157,86
н597	377635,95	3349150,19
н598	377591,45	3349124,59
н599	377574,59	3349109,12
н600	377601,62	3349108,74
н595	377657,16	3349135,43
:ЗУ63		
н583	377413,91	3348979,81
н817	377410,69	3348989,25
н816	377351,65	3348968,77
н819	377080,94	3348954,13
н820	377062,06	3348949,39
н768	377065,63	3348932,78
н767	377118,63	3348944,44
н584	377355,53	3348957,36
н583	377413,91	3348979,81
:ЗУ64		
н795	375741	3349871,09
н794	375663,65	3349909,14
н793	375538,01	3349961,47
н792	375474,16	3349988,06
н791	375345,64	3350034,03
н790	375232,35	3350075,66
н789	375188,53	3350084,12
н788	375185,48	3349967,39
н830	375276,91	3349912,21
н831	375383,38	3349842,08
н832	375431,08	3349823,81
н833	375480,49	3349809,73
н834	375506,34	3349806
н835	375599,45	3349772,83
н796	375666,06	3349747,8
н795	375741	3349871,09
:ЗУ65		
н836	375520,9	3349800,8
н834	375506,34	3349806
н833	375480,49	3349809,73
н832	375431,08	3349823,81
н831	375383,38	3349842,08
н837	375405,43	3349820,68

Инв. № подл 2221 | Подп. и дата 07.09.2015 | Взам. инв. №
Изм. Кол.уч. Лист №док. Подп. Дата
07/181-15-ПМТ1.1.П3
Лист 47

49

н838	375428,87	3349804,23
н839	375452,22	3349811,9
н836	375520,9	3349800,8
:ЗУ66		
н656	375008,56	3350367,83
н916	374915,16	3350428,91
н917	374834,21	3350493,12
н918	374765,72	3350550,5
н919	374688,54	3350624,49
н920	374545,62	3350764,5
н921	374514,97	3350802,24
н922	374492,75	3350816,98
н661	374314,33	3351004,17
н660	374240,77	3350974,61
н659	374385,74	3350757,04
н658	374564,3	3350514,64
н657	374897,79	3350227,66
н656	375008,56	3350367,83
:ЗУ67		
н926	374661,06	3350651,41
н927	374599,91	3350877,84
н928	374593,96	3350889,59
н661	374314,33	3351004,17
н922	374492,75	3350816,98
н921	374514,97	3350802,24
н920	374545,62	3350764,5
н926	374661,06	3350651,41
:ЗУ68		
:ЗУ68(1)		
н850	375022,48	3350082,87
н853	375006,45	3350093,92
н854	374968,03	3350038,49
н851	374982,95	3350025,39
н850	375022,48	3350082,87
:ЗУ68(2)		
н897	374924,22	3349975,33
н898	374907,29	3349950,99
н899	374876,38	3349906,54
н900	374899,64	3349895,28
н901	374924	3349934,63
н902	374925,38	3349962,51
н897	374924,22	3349975,33
:ЗУ69		
:ЗУ69(1)		
н958	374149,1	3351185,68
н966	374101,6	3351234,04
н967	374084,73	3351251,51
н968	373980,53	3351231,55
н969	373993,72	3351213,45
н970	374034,78	3351157,11
н971	374061,82	3351118,74
н961	374064,69	3351114,67
н960	374077,96	3351129,62
н959	374116,78	3351148,05
н958	374149,1	3351185,68
:ЗУ69(2)		
н963	374048,05	3351092,85
н972	374012,65	3351143,12
н973	373972,15	3351195,35
н974	373958,65	3351212,76
н975	373932,33	3351216,05
н976	373986,67	3351145,56
н964	374040,02	3351072,32
н963	374048,05	3351092,85

Инв. № подл 2221 | Подп. и дата 07.09.2015 | Взам. инв. №
Изм. Кол.уч. Лист №док. Подп. Дата
07/181-15-ПМТ1.1.П3
Лист 48

50

:ЗУ70		
н974	373958,65	3351212,76
н1056	373874,77	3351306,69
н1057	373831,62	3351340,66
н1058	373766,73	3351390,62
н1059	373750,78	3351399,27
н1060	373734,81	3351407,9
н1061	373725,07	3351413,19
н1062	373689,75	3351432,46
н1063	373676,37	3351439,63
н1064	373652,54	3351451,49
н1065	373592,92	3351481,14
н1066	373530,16	3351511,17
н1067	373515,89	3351465,39
н1068	373532,95	3351454,84
н1069	373555,12	3351445,31
н1070	373648,56	3351419,44
н1071	373700,92	3351413,47
н1072	373736,43	3351400,65
н1073	373762,61	3351384,96
н1074	373877,26	3351289,27
н1075	373889,4	3351267,19
н975	373932,33	3351216,05
н974	373958,65	3351212,76
:ЗУ71		
:ЗУ71(1)		
н536	377942,27	3348598,13
н549	377937,65	3348599,99
н548	377926,45	3348629,7
н550	377894,33	3348665,82
н551	377871,63	3348678,23
н552	377837,83	3348712,21
н553	377823,53	3348733,29
н554	377802,03	3348751,15
н555	377728,38	3348819,26
н556	377696,29	3348854,24
н557	377677,96	3348879,39
н558	377638,37	3348920
н559	377594,91	3348972,36
н560	377538,73	3349017,41
н561	377523,21	3349026,37
н562	377519,08	3349021,05
н608	377517,39	3349018,3
н564	377520,77	3349013,84
н565	377512,09	3348994,92
н566	377513,12	3348984,61
н567	377513,17	3348984,09
н568	377573,11	3348942,1
н569	377633,91	3348891,57
н570	377665,35	3348865,45
н571	377800,3	3348718,47
н572	377838,72	3348676,62
н573	377841,64	3348673,46
н574	377843,61	3348670,41
н575	377867,85	3348633,08
н537	377896,54	3348588,91
н536	377942,27	3348598,13
:ЗУ71(2)		
н543	377879,44	3348569,87
н576	377817,58	3348655,54
н577	377645,61	3348844,28
н578	377589,52	3348892,77
н579	377556,63	3348921,22
н580	377460,8	3348985,84

Инв. № подл 2221 | Подп. и дата 07.09.2015 | Взам. инв. №
Изм. Кол.уч. Лист №док. Подп. Дата
07/181-15-ПМТ1.1.П3
Лист 49

51

н581	377441,87	3348986,91
н582	377441,26	3348986,95
н583	377413,91	3348979,81
н584	377355,53	3348957,36
н585	377236,53	3348950,87
н586	377397,13	3348813,82
н587	377522,28	3348737,512
н588	377660,44	3348590,93
н544	377706,99	3348562,92
н543	377879,44	3348569,87
:ЗУ71(3)		
н603	377507,46	3349033,35
н619	377498,52	3349035,68
н618	377470,54	3349050,26
н617	377387,01	3349082,71
н616	377320,28	3349111,31
н615	377241,48	3349174,74
н614	377195,64	3349201,82
н622	377147,27	3349224,81
н623	377104,21	3349239,44
н624	377011,34	3349278,19
н625	376921,06	3349318,74
н626	376900,2	3349332,77
н627	376876,22	3349343,65
н628	376746,55	3349414,58
н629	376644,12	3349471,73
н630	376584,75	3349510,56
н631	376538,96	3349544,51
н632	376493,34	3349585,64
н633	376446,14	3349610,71
н634	376396,94	3349626,25
н635	376312,85	3349657,73
н636	376213,37	3349695,6
н637	376168,36	3349716,65
н638	376145,1	3349723,72
н639	376134,28	3349730,69
н640	376112,67	3349744,59
н641	376059,38	3349772,57
н642	376041,46	3349781,94
н643	375991,85	3349806,74
н644	375907,5	3349851,61
н645	375719,89	3349957,4
н646	375597,28	3350010,22
н647	375590,31	3350013,39
н648	375572,07	3350024,29
н649	375523,51	3350053,28
н650	375413,89	3350105,52
н651	375352,9	3350140,83
н652	375285,72	3350182,35
н653	375186,21	3350255,83
н654	375144,36	3350279,47
н655	375068,23	3350328,96
н656	375008,56	3350367,83
н657	374897,79	3350227,66
н658	374564,3	3350514,64
н659	374385,74	3350757,04
н660	374240,77	3350974,61
н661	374314,33	3351004,17
н662	374288,76	3351032,09
н663	374263,13	3351059,82
н664	374180,58	3351146,32
н665	374167,92	3351162,16
н666	374160,38	3351138,79
н667	374118,6	3351090,11

Инв. № подл 2221 | Подп. и дата 07.09.2015 | Взам. инв. №
Изм. Кол.уч. Лист №док. Подп. Дата
07/181-15-ПМТ1.1.П3
Лист 50

52

н668	374097,09	3351068,69
н669	374182,04	3350948,13
н670	374193,16	3350939,08
н671	374204,18	3350922,38
н672	374220,9	3350893,2
н673	374268,65	3350825,8
н674	374297,76	3350784,7
н675	374310,44	3350779,91
н676	374318,62	3350776,83
н677	374348,61	3350782,12
н678	374348,99	3350780,16
н679	374349,79	3350775,94
н680	374350,17	3350773,96
н681	374323,14	3350769,2
н682	374320,85	3350765,13
н683	374316,76	3350757,86
н684	374330,19	3350738,91
н685	374342,33	3350721,76
н686	374354,48	3350704,62
н687	374394,65	3350647,91
н688	374545,33	3350443,85
н689	374593,99	3350376,35
н690	374613,1	3350353,16
н691	374655,48	3350304,48
н692	374702,96	3350261,3
н693	374749,4	3350229,34
н694	374770,46	3350217,97
н695	374807,32	3350204,07
н696	374859,15	3350190,04
н697	374869,6	3350187,21
н698	374896,72	3350179,87
н699	374917,3	3350174,3
н700	374956,6	3350163,67
н701	374963,13	3350161,9
н702	375026,96	3350152,44
н703	375086,05	3350143,67
н704	375090,01	3350143,08
н705	375157,02	3350133,15
н706	375159,56	3350135,96
н707	375161,59	3350138,22
н708	375180,96	3350171,72
н709	375191,35	3350165,73
н710	375175,48	3350138,26
н711	375175,48	3350136,31
н712	375175,5	3350133,21
н713	375175,51	3350130,37
н714	375273,56	3350114,01
н715	375345,1	3350097
н716	375503,07	3350046,37
н717	375528,46	3350033,36
н718	375667,62	3349962,11
н719	375754,06	3349915,89
н720	375760,28	3349912,86
н721	375984,9	3349803,32
н722	376077,66	3349753,07
н723	376138,3	3349720,22
н724	376232,09	3349669,41
н725	376368,81	3349595,33
н726	376403,73	3349576,43
н727	376523,09	3349515,19
н728	376713,49	3349417,52
н729	377105,58	3349217,45
н730	377414,4	3349053,28
н731	377467,3	3349016,22

Инв. № подл 2221 | Подп. и дата 07.09.2015 | Взам. инв. №
Изм. Кол.уч. Лист №док. Подп. Дата
07/181-15-ПМТ1.1.П3
Лист 51

53

н732	377472,38	3349016
н733	377485,05	3349015,44
н606	377500,73	3349021,24
н605	377506,17	3349031,55
н603	377507,46	3349033,35
н734	374929,4	3350203,71
н735	374927,74	3350205,18
н736	374923,99	3350200,96
н737	374925,64	3350199,5
н734	374929,4	3350203,71
н738	374941,32	3350217,68
н739	374939,61	3350219,1
н740	374936	3350214,74
н741	374937,7	3350213,35
н738	374941,32	3350217,68
н742	374942,21	3350237,94
н743	374938,38	3350241,00
н744	374935,63	3350237,55
н745	374939,46	3350234,49
н742	374942,21	3350237,94
н746	374934,1	3350252,25
н747	374928,59	3350256,14
н748	374924,7	3350250,64
н749	374930,2	3350246,75
н746	374934,1	3350252,25
н750	374961,46	3350242,95
н751	374959,9	3350244,21
н752	374958,64	3350242,68
н753	374960,2	3350241,42
н750	374961,46	3350242,95
н754	374996,06	3350285,17
н755	374994,52	3350286,44
н756	374993,25	3350284,9
н757	374994,78	3350283,63
н754	374996,06	3350285,17
н758	375017,31	3350333,73
н759	375015,25	3350335,38
н760	375013,59	3350333,31
н761	375015,67	3350331,65
н758	375017,31	3350333,73
н762	375031,9	3350329,17
н763	375030,35	3350330,45
н764	375029,07	3350328,9
н765	375030,61	3350327,62
н762	375031,9	3350329,17
:ЗУ71(4)		
н772	377433,16	3349004,48
н773	377398,97	3349027,54
н774	377092,89	3349186,01
н775	376699,65	3349392,27
н776	376522,37	3349488,6
н777	376394,2	3349558,27
н778	376152,13	3349681,69
н779	376092,34	3349712,17
н780	375968,23	3349775,45
н781	375742,22	3349894,26

Инв. № подл 2221 | Подп. и дата 07.09.2015 | Взам. инв. №
Изм. Кол.уч. Лист №док. Подп. Дата
07/181-15-ПМТ1.1.П3
Лист 52

54

н782	375657,09	3349942,22
н783	375492,83	3350022,44
н784	375336,19	3350068,88
н785	375268,42	3350084,48
н786	375169,05	3350100,01
н787	375162,97	3349978,02
н788	375185,48	3349967,39
н789	375188,53	3350084,12
н790	375232,35	3350075,66
н791	375345,64	3350034,03
н792	375474,16	3349988,06
н793	375538,01	3349961,47
н794	375663,65	3349909,14
н795	375741,00	3349871,09
н796	375666,06	3349747,8
н797	375835,35	3349654,4
н798	376036,57	3349576,67
н799	376095,54	3349545,62
н800	376224,39	3349477,63
н801	376442,49	3349392,27
н802	376485,06	3349368,06
н803	376513,77	3349360,88
н804	376641,06	3349288,49
н805	376691,56	3349262,63
н806	376728,08	3349238,33
н807	376818,00	3349186,88
н808	376871,95	3349159,52
н809	376929,63	3349131,56
н810	376968,43	3349115,15
н811	376973,03	3349113,34
н812	376992,33	3349105,78
н813	377106,44	3349045,69
н814	377197,07	3348984,86
н815	377223,51	3348961,84
н816	377351,65	3348968,77
н817	377410,69	3348989,25
н818	377430,32	3348994,37
н772	377433,16	3349004,48
	:ЗУ71(5)	
н845	375155,44	3350102,14
н847	375084,72	3350113,19
н848	375080,73	3350113,82
н849	375046,5	3350119,17
н850	375022,48	3350082,87
н851	374982,95	3350025,39
н852	375062,43	3350005,44
н846	375148,38	3349981,41
н845	375155,44	3350102,14
	:ЗУ71(6)	
н855	375025,69	3350122,26
н856	375014,92	3350123,86
н857	374956,39	3350132,53
н858	374898,99	3350149,64
н859	374878,28	3350155,81
н860	374852,08	3350163,61
н861	374841,35	3350166,82
н862	374800,69	3350178,94
н863	374757,89	3350194,63
н864	374734,51	3350208
н865	374688,13	3350240,07
н866	374638,65	3350286,23
н867	374589,66	3350334,31
н868	374570,17	3350358,18
н869	374521,06	3350426,21

Взам. инв. № | Подп. и дата 07.09.2015 | Инв. № подл 2221

Изм. Кол.уч. Лист №док. Подп. Дата | 07/181-15-ПМТ1.1.ПЗ | Лист 53

55

н870	374373,99	3350631,48
н871	374332,83	3350690,04
н872	374320,76	3350707,23
н873	374308,68	3350724,43
н874	374236,83	3350826,66
н875	374199,81	3350879,57
н876	374169,39	3350922,64
н877	374156,09	3350927,07
н878	374151,81	3350925,93
н879	374198,77	3350865,31
н880	374337,42	3350672
н881	374347,3	3350648,23
н882	374396,16	3350582,2
н883	374439,28	3350523,41
н884	374507,82	3350427,37
н885	374572,05	3350344,61
н886	374586,22	3350330,06
н887	374618,72	3350294,48
н888	374654,94	3350258,77
н889	374709,34	3350212,31
н890	374771,8	3350163,19
н891	374823,78	3350127,29
н892	374902,04	3350077,22
н854	374968,03	3350038,49
н853	375006,45	3350093,92
н855	375025,69	3350122,26
н893	374838,7	3350134,65
н894	374835,5	3350137,16
н895	374832,99	3350133,97
н896	374836,18	3350131,45
н893	374838,7	3350134,65
	:ЗУ71(7)	
н953	374153,22	3350936,66
н954	374150,72	3350947,08
н955	374078,89	3351049,06
н956	374070,73	3351035,5
н950	374129,21	3350957,64
н957	374146,64	3350934,95
н953	374153,22	3350936,66
	:ЗУ71(8)	
н1066	373530,16	3351511,17
н1076	373495,26	3351527,87
н1077	373487,53	3351531,48
н1078	373447,61	3351548,46
н1079	373418,88	3351557,99
н1080	373391,99	3351563,83
н1081	373375,74	3351567,36
н1082	373342,61	3351571,81
н1083	373259,03	3351576,18
н1859	373143,29	3351569,81
н1085	373288,45	3351563,39
н1086	373380,48	3351524,94
н1087	373448,44	3351499,87
н1088	373491,69	3351480,58
н1067	373515,89	3351465,39
н1066	373530,16	3351511,17
	:ЗУ71(9)	
н1089	373112,76	3351568,13
н1090	372987,28	3351554,51
н1091	372830,38	3351537,21
н1092	372736,2	3351529,45
н1093	372712,11	3351503,07
н1094	372766,58	3351488,2

Взам. инв. № | Подп. и дата 07.09.2015 | Инв. № подл 2221

Изм. Кол.уч. Лист №док. Подп. Дата | 07/181-15-ПМТ1.1.ПЗ | Лист 54

56

н1095	372794,02	3351484,73
н1096	372827,42	3351486,59
н1097	372882,71	3351501,19
н1098	372932,35	3351518,5
н1099	373044,61	3351551,24
н1100	373093,85	3351558,39
н1089	373112,76	3351568,13
	:ЗУ71(10)	
н967	374084,73	3351251,51
н977	373973,71	3351358,8
н978	373950,77	3351369,61
н979	373943,47	3351391,5
н980	373932,29	3351424,9
н981	373908,66	3351442,7
н982	373883,82	3351454,27
н983	373846,04	3351477,06
н984	373790,73	3351501,85
н985	373764,82	3351508,38
н986	373721,96	3351531,85
н987	373662,08	3351586,69
н988	373568,4	3351635,94
н989	373516,3	3351650,24
н990	373421,3	3351663,21
н991	373331,52	3351659,34
н992	373255,7	3351654,97
н993	373206,54	3351659,22
н994	373031,64	3351675,94
н995	373006,21	3351687,73
н996	372954,28	3351694,69
н997	372844,11	3351680,61
н998	372658,37	3351673,61
н999	372563,09	3351689,43
н1000	372510,91	3351709,38
н1001	372476,29	3351731,5
н1002	372419,62	3351781,77
н1003	372401,71	3351742,67
н1004	372380,31	3351717,97
н1005	372444,97	3351658,24
н1006	372451,5	3351652,21
н1007	372465,48	3351639,28
н1008	372480,49	3351628,14
н1009	372511,59	3351605,23
н1010	372554,19	3351591,4
н1011	372600,82	3351577,63
н1012	372635,39	3351569,02
н1013	372684,95	3351561,81
н1014	372752,06	3351560,81
н1015	372766,58	3351564,67
н1016	372767,84	3351567,46
н1017	372780,14	3351594,68
н1018	372788,47	3351591,27
н1019	372778,2	3351568,5
н1020	372776,06	3351563,78
н1021	372826,56	3351570,03
н1022	372984,43	3351584,38
н1023	373111,58	3351598,11
н1024	373140,98	3351604,67
н1025	373179,62	3351613,29
н1026	373259,83	3351610,8
н1027	373344,78	3351601,74
н1028	373378,25	3351597,26
н1029	373392,82	3351594,55
н1030	373427,4	3351588,12
н1031	373459,94	3351575,8

Взам. инв. № | Подп. и дата 07.09.2015 | Инв. № подл 2221

Изм. Кол.уч. Лист №док. Подп. Дата | 07/181-15-ПМТ1.1.ПЗ | Лист 55

57

н1032	373507,57	3351555,23
н1033	373606,73	3351514,39
н1034	373690,12	3351472,85
н1035	373714,8	3351458,34
н1036	373747,49	3351439,1
н1037	373768,52	3351430,86
н1038	373794,21	3351420,79
н1039	373800,36	3351415,85
н1040	373811,82	3351406,65
н1041	373821,82	3351399,07
н1042	373823,82	3351397,54
н1043	373849,7	3351377,91
н1044	373859,3	3351370,64
н1045	373871,66	3351355,97
н1046	373893,51	3351330,04
н968	373980,53	3351231,55
н967	374084,73	3351251,51
н1047	373837,69	3351446,31
н1048	373837,13	3351451,08
н1049	373832,36	3351450,52
н1050	373832,93	3351445,75
н1047	373837,69	3351446,31
н1051	372501,21	3351684,33
н1052	372496,16	3351687,41
н1053	372493,08	3351682,37
н1054	372498,12	3351679,28
н1051	372501,21	3351684,33
	:ЗУ71(11)	
н1104	372708,73	3351519,81
н1105	372707,04	3351530,46
н1106	372682,23	3351531,93
н1107	372629,77	3351539,55
н1101	372701,36	3351511,67
н1104	372708,73	3351519,81
	:ЗУ71(12)	
н1108	372591,18	3351549,2
н1127	372541,98	3351563,98
н1128	372498,94	3351583,21
н1129	372466,11	3351601,98
н1130	372450,03	3351611,18
н1131	372435,99	3351624
н1132	372362,97	3351690,57
н1133	372316,72	3351645,93
н1113	372396,51	3351614,99
н1112	372417,41	3351603,64
н1111	372442,55	3351596,12
н1110	372464,23	3351583,06
н1109	372514,23	3351561,52
н1108	372591,18	3351549,2
н1134	372442,87	3351604,25
н1135	372440,96	3351605,59
н1136	372439,61	3351603,67
н1137	372441,53	3351602,32
н1134	372442,87	3351604,25
	:ЗУ72	
	:ЗУ72(1)	
н1132	372362,97	3351690,57
н1169	372348,28	3351703,98
н1170	372319,53	3351730,51
н1171	372303,6	3351745,2
н1172	372289,82	3351757,92

Взам. инв. № | Подп. и дата 07.09.2015 | Инв. № подл 2221

Изм. Кол.уч. Лист №док. Подп. Дата | 07/181-15-ПМТ1.1.ПЗ | Лист 56

58

н1173	372276,56	3351771,46
н1174	372254,61	3351794,59
н1175	372169,41	3351885,18
н1176	372047,01	3352014,98
н1177	371928,83	3352140,81
н1178	371824,87	3352250,83
н1179	371716,52	3352367,5
н1180	371546,05	3352548,73
н1181	371502,25	3352595,27
н1182	371228,92	3352885,63
н1183	371226,94	3352859,79
н1184	371207,83	3352838,62
н1185	371166,65	3352813,45
н1186	371200,57	3352792,18
н1187	371216,23	3352772,93
н1188	371292,75	3352707,69
н1189	371339,99	3352659,25
н1190	371439,75	3352544,3
н1191	371479,78	3352505,89
н1192	371525,6	3352449,04
н1193	371584,66	3352388,93
н1194	371669,09	3352295,8
н1195	371719,21	3352252,6
н1196	371770,62	3352198,57
н1197	371816,71	3352139,19
н1198	371937,16	3352012,8
н1199	371979,84	3351981,77
н1200	372013,69	3351946,23
н1201	372090,15	3351847,57
н1202	372149,6	3351764,67
н1203	372167,21	3351744,44
н1204	372252,55	3351678,26
н1133	372316,72	3351645,93
н1132	372362,97	3351690,57
н1205	372257,23	3351765,07
н1206	372257,13	3351767,66
н1207	372254,54	3351767,56
н1208	372254,64	3351764,97
н1205	372257,23	3351765,07
	:ЗУ72(2)	
н1226	371220,58	3352894,5
н1227	371109,49	3353012,51
н1228	371081,21	3353041,19
н1229	370926,92	3353205,33
н1230	370906,77	3353216,59
н1231	370865,82	3353259,51
н1232	370862,05	3353277,57
н1233	370822,39	3353314,88
н1234	370758,87	3353365,18
н1235	370715,46	3353395,62
н1236	370670,37	3353427,23
н1237	370580,67	3353489,19
н1238	370469,18	3353563,84
н1239	370390,85	3353615,64
н1240	370337,89	3353648,98
н1241	370337,09	3353647,76
н1242	370331,86	3353640,59
н1243	370278,13	3353544,4
н1244	370261,66	3353514,74
н1245	370477,39	3353333,3
н1246	370544,14	3353260,54
н1247	370680,21	3353216,48
н1248	370710,98	3353199,39

Взам. инв. № | Подп. и дата 07.09.2015 | Инв. № подл 2221

Изм. Кол.уч. Лист №док. Подп. Дата | 07/181-15-ПМТ1.1.ПЗ | Лист 57

59

н1249	370746,61	3353138,5
н1250	370869	3353003,75
н1251	370939,97	3352942,71
н1252	370978,79	3352948,75
н1225	371163,2	3352821,73
н1224	371193,65	3352839,34
н1223	371204,98	3352847,4
н1222	371217,95	3352860,4
н1226	371220,58	3352894,5
	:ЗУ72(3)	
н1281	370322,01	3353656,21
н1282	370240,88	3353718,58
н1283	370194,11	3353755,85
н1284	370120,09	3353820,35
н1285	370050,89	3353883,47
н1286	369999,71	3353941,93
н1287	369958,64	3353990,73
н1288	369927,09	3354032,36
н1289	369883,81	3354094,24
н1290	369820,45	3354185,11
н1291	369647,05	3354433,82
н1292	369588,87	3354519,57
н1293	369498,66	3354487,18
н1294	369719,65	3354192,9
н1295	369940,27	3353889,05
н1296	370039,68	3353760,23
н1297	370160,5	3353624,71
н1298	370213,43	3353560,19
н1270	370252,39	3353522,92
н1269	370267,44	3353549,55
н1268	370317,69	3353646,1
н1267	370320,55	3353653,37
н1281	370322,01	3353656,21
	:ЗУ73	
	:ЗУ73(1)	
н1002	372419,62	3351781,77
н1138	372306,4	3351861,61
н1139	372241,03	3351896,5
н1140	372125,85	3351991,23
н1141	372058,44	3352057,66
н1142	371766,29	3352370,66
н1143	371736,19	3352411,14
н1144	371696,65	3352443,58
н1145	371593,73	3352551,92
н1146	371504,24	3352646,12
н1147	371304,47	3352861,55
н1148	371285,09	3352879,67
н1149	371267,48	3352902,95
н1150	371264,62	3352900,1
н1151	371260,43	3352895,92
н1152	371544,53	3352594,13
н1153	371567,24	3352570,01
н1154	371738,05	3352388,4
н1155	371847,78	3352273,18
н1156	371954,43	3352160,94
н1157	372070,3	3352036,92
н1158	372192,53	3351907,3
н1159	372278,07	3351816,59
н1160	372294,63	3351799,03
н1161	372307,68	3351785,19
н1162	372321,36	3351772,3
н1163	372344,63	3351750,87
н1164	372368,16	3351729,19
н1004	372380,31	3351717,97

Взам. инв. № | Подп. и дата 07.09.2015 | Инв. № подл 2221

Изм. Кол.уч. Лист №док. Подп. Дата | 07/181-15-ПМТ1.1.ПЗ | Лист 58

60

н1003	372401,71	3351742,67
н1002	372419,62	3351781,77
н1165	372388,35	3351769,45
н1166	372388,26	3351772,05
н1167	372385,66	3351771,95
н1168	372385,75	3351769,36
н1165	372388,35	3351769,45
	:ЗУ73(2)	
н1209	371260,91	3352909,12
н1210	371202,91	3352987,63
н1211	371176,57	3353018,89
н1212	371132,34	3353078,98
н1213	371114,58	3353096,41
н1214	371085,89	3353108,47
н1215	371028,25	3353150,87
н1216	371004,71	3353168,17
н1217	371076,26	3353092,42
н1218	371103,27	3353062,96
н1219	371136,08	3353028,03
н1220	371254,27	3352902,48
н1221	371258,46	3352906,67
н1209	371260,91	3352909,12
	:ЗУ74	
	:ЗУ74(1)	
н561	377523,21	3349026,37
н604	377513,32	3349031,92
н603	377507,46	3349033,35
н605	377506,17	3349031,55
н606	377500,73	3349021,24
н607	377512,01	3349025,41
н608	377517,07	3349018,72
н563	377517,39	3349018,3
н562	377519,08	3349021,05
н561	377523,21	3349026,37
	:ЗУ74(2)	
н786	375169,05	3350100,01
н845	375155,44	3350102,14
н846	375148,38	3349981,41
н787	375162,97	3349978,02
н786	375169,05	3350100,01
	:ЗУ74(3)	
н665	374167,92	3351162,16
н958	374149,1	3351185,68
н959	374116,78	3351148,05
н960	374077,96	3351129,62
н961	374064,69	3351114,67
н668	374097,09	3351068,69
н667	374118,6	3351090,11
н666	374160,38	3351138,79
н665	374167,92	3351162,16
	:ЗУ74(4)	
н955	374078,89	3351049,06
н962	374052,04	3351087,19
н963	374048,05	3351092,85
н964	374040,02	3351072,32
н965	374047,59	3351066,56
н956	374070,73	3351035,5
н955	374078,89	3351049,06
	:ЗУ74(5)	
н1183	371226,94	3352859,79
н1222	371217,95	3352860,4
н1223	371204,98	3352847,4
н1224	371193,65	3352839,34

Взам. инв. № | Подп. и дата 07.09.2015 | Инв. № подл 2221

Изм. Кол.уч. Лист №док. Подп. Дата | 07/181-15-ПМТ1.1.ПЗ | Лист 59

61

н1225	371163,2	3352821,73
н1185	371166,65	3352813,45
н1184	371207,83	3352838,62
н1183	371226,94	3352859,79
	:ЗУ75	
	:ЗУ75(1)	
н547	377952,14	3348600,12
н548	377926,45	3348629,7
н549	377937,65	3348599,99
н536	377942,27	3348598,13
н547	377952,14	3348600,12
	:ЗУ75(2)	
н544	377706,99	3348562,92
н588	377660,44	3348590,93
н589	377669,84	3348574,77
н590	377681,43	3348561,89
н544	377706,99	3348562,92
	:ЗУ75(3)	
н591	377506,29	3348747,26
н592	377497,78	3348752,45
н593	377502,14	3348729,56
н594	377505,07	3348730,05
н591	377506,29	3348747,26
	:ЗУ75(4)	
н560	377538,73	3349017,41
н601	377529,01	3349033,84
н561	377523,21	3349026,37
н560	377538,73	3349017,41
	:ЗУ75(5)	
н766	377331,94	3348869,45
н585	377236,53	3348950,87
н767	377118,63	3348944,44
н768	377065,63	3348932,78
н769	377067,99	3348921,8
н770	377093,8	3348918,12
н771	377112,84	3348922,49
н766	377331,94	3348869,45
	:ЗУ75(6)	
н597	377635,95	3349150,19
н609	377593,18	3349151,94
н610	377587,62	3349144,92
н611	377480,32	3349169,31
н612	377443,26	3349171,46
н613	377404,67	3349165,51
н614	377195,64	3349201,82
н615	377241,48	3349174,74
н616	377320,28	3349111,31
н617	377387,01	3349082,71
н618	377470,54	3349050,26
н619	377498,52	3349035,68
н603	377507,46	3349033,35
н602	377519,38	3349049,99
н620	377466,08	3349140,43
н599	377574,59	3349109,12
н598	377591,45	3349124,59
н621	377618,32	3349140,1
н597	377635,95	3349150,19
	:ЗУ75(7)	
н815	377223,51	3348961,84
н814	377197,07	3348984,86
н813	377106,44	3349045,69
н812	376992,33	3349105,78
н811	376973,03	3349113,34
н821	377060,16	3348958,31

Взам. инв. № | Подп. и дата 07.09.2015 | Инв. № подл 2221

Изм. Кол.уч. Лист №док. Подп. Дата | 07/181-15-ПМТ1.1.ПЗ | Лист 60

62

н820	377062,06	3348949,39
н819	377080,94	3348954,13
н815	377223,51	3348961,84
	:ЗУ75(8)	
н822	377168,69	3349214,63
н823	377153,14	3349225,76
н622	377147,27	3349224,81
н822	377168,69	3349214,63
	:ЗУ75(9)	
н810	376968,43	3349115,15
н809	376929,63	3349131,56
н808	376871,95	3349159,52
н827	376868,03	3349150,02
н1668	376964,44	3349105,91
н810	376968,43	3349115,15
	:ЗУ75(10)	
н824	377046,51	3349269,56
н825	377014,77	3349284,37
н624	377011,34	3349278,19
н826	377044,27	3349264,45
н824	377046,51	3349269,56
	:ЗУ75(11)	
н819	376025,28	3349581,03
н820	376006,95	3349588,11
н821	376004,4	3349583,11
н822	376005,03	3349579,29
н819	376025,28	3349581,03
	:ЗУ75(12)	
н823	376060,46	3349774,8
н824	376043,88	3349784,29
н642	376041,46	3349781,94
н641	376059,38	3349772,57
н823	376060,46	3349774,8
	:ЗУ75(13)	
н825	375973,62	3349824,16
н826	375957,49	3349825,02
н827	375970,42	3349818,14
н825	375973,62	3349824,16
	:ЗУ75(14)	
н828	375600,93	3350017,09
н829	375575,62	3350030,24
н648	375572,07	3350024,29
н647	375590,31	3350013,39
н646	375597,28	3350010,22
н828	375600,93	3350017,09
	:ЗУ75(15)	
н840	375564,87	3350028,59
н841	375375,84	3350256,94
н842	375436,78	3350341,85
н843	375409,56	3350355,24
н844	375343,38	3350275,36
н654	375144,36	3350279,47
н653	375186,21	3350255,83
н652	375285,72	3350182,35
н651	375352,9	3350140,83
н650	375413,89	3350105,52
н649	375523,51	3350053,28
н840	375564,87	3350028,59
	:ЗУ75(16)	
н897	374924,22	3349975,33
н903	374912,79	3349997,7
н904	374808,84	3350072,48
н905	374806,76	3350074,14
н906	374808,42	3350076,21

Взам. инв. № | Подп. и дата 07.09.2015 | Инв. № подл 2221

Изм. Кол.уч. Лист №док. Подп. Дата | 07/181-15-ПМТ1.1.ПЗ | Лист 61

63

н907	374810,12	3350090,91
н908	374918,36	3350067,64
н892	374902,04	3350077,22
н891	374823,78	3350127,29
н890	374771,8	3350163,19
н889	374709,34	3350212,31
н909	374690,23	3350228,63
н910	374781,24	3350109,81
н911	374768,15	3350079,11
н912	374785,21	3350047,39
н913	374884,16	3349979,83
н914	374894	3349963,49
н915	374891,05	3349927,64
н898	374907,29	3349950,99
н897	374924,22	3349975,33
	:ЗУ75(17)	
н923	374611,54	3350302,34
н886	374586,22	3350330,06
н886	374586,22	3350330,06
н924	374575,48	3350320,44
н925	374597,52	3350290,77
н923	374611,54	3350302,34
	:ЗУ75(18)	
н929	374333,89	3350676,92
н930	374313,88	3350704,82
н931	374306,87	3350699,16
н932	374326,69	3350671,85
н929	374333,89	3350676,92
	:ЗУ75(19)	
н951	374295,18	3351038,03
н952	374269,79	3351065,33
н663	374263,13	3351059,82
н662	374288,76	3351032,09
н951	374295,18	3351038,03
	:ЗУ75(20)	
н933	374158,55	3350917,23
н878	374151,81	3350925,93
н934	374141,33	3350923,14
н935	374141,15	3350923,09
н936	374146,93	3350913,98
н933	374158,55	3350917,23
	:ЗУ75(21)	
н949	374146,63	3350934,95
н950	374129,21	3350957,64
н938	374087,9	3350930,07
н937	374137,17	3350932,49
н949	374146,63	3350934,95
	:ЗУ75(22)	
н942	374127,65	3350922,31
н944	374078,55	3350916,24
н940	374057,72	3350910,09
н945	374059,54	3350906,66
н946	374003,19	3350888,77
н947	374000,96	3350887,96
н948	374002,48	3350882,8
н942	374127,65	3350922,31
	:ЗУ75(23)	
н977	373973,71	3351358,8
н105	5 373 958,12	3351383,22
н979	373943,47	3351391,5
н978	373950,77	3351369,61
н977	373973,71	3351358,8
	:ЗУ75(24)	
н1101	372701,36	3351511,67

Взам. инв. № | Подп. и дата 07.09.2015 | Инв. № подл 2221

Изм. Кол.уч. Лист №док. Подп. Дата | 07/181-15-ПМТ1.1.ПЗ | Лист 62

64

н1107	372629,77	3351539,55
н1108	372591,18	3351549,2
н1109	372514,23	3351561,52
н1110	372464,23	3351583,06
н1111	372442,55	3351596,12
н1112	372417,41	3351603,64
н1113	372396,51	3351614,99
н1114	372554,59	3351474,91
н1115	372589,27	3351398,39
н1116	372585,59	3351366,28
н1117	372590,33	3351331,35
н1118	372598,97	3351331,29
н1119	372607,36	3351396,45
н1120	372618,77	3351413,68
н1121	372607,12	3351437,83
н1121	372595,15	3351454,66
н1103	372683,05	3351491,05
н1102	372694,14	3351502,84
н1101	372701,36	3351511,67
	:ЗУ76	
н1215	371028,25	3353150,87
н1253	370941,12	3353333,3
н1254	370986,15	3353380,81
н1255	370978,11	3353396,57
н1256	370905,81	3353367,77
н1257	370787,52	3353380,72
н1258	370825,58	3353350,32
н1259	370852,56	3353328,77
н1260	370855,94	3353332,17
н1261	370876,65	3353352,97
н1262	370889,52	3353340,6
н1263	370870,02	3353319
н1264	370879,32	3353308,38
н1265	370919,66	3353262,34
н1266	370933,14	3353243,95
н1216	371004,71	3353168,17
н1215	371028,25	3353150,87
	:ЗУ77	
н1123	372627,66	3351366,7
н1124	372621,12	3351408,92
н1120	372618,77	3351413,68
н1119	372607,36	3351396,45
н1118	372598,97	3351331,29
н1125	372613,22	3351331,26
н1126	372622,87	3351344,91
н1123	372627,66	3351366,7
	:ЗУ78	
н934	374141,33	3350923,14
н937	374137,17	3350932,49
н938	374087,9	3350930,07
н939	374053,34	3350918,34
н940	374057,72	3350910,09
н941	374078,5	3350916,24
н942	374127,65	3350922,31
н943	374139,31	3350925,99
н935	374141,15	3350923,09
н934	374141,33	3350923,14
	:ЗУ79	
н1093	372712,11	3351503,07
н1101	372701,36	3351511,67
н1102	372694,14	3351502,84
н1103	372683,05	3351491,05
н1093	372712,11	3351503,07
	:ЗУ80	

Взам. инв. № | Подп. и дата 07.09.2015 | Инв. № подл 2221

Изм. Кол.уч. Лист №док. Подп. Дата | 07/181-15-ПМТ1.1.ПЗ | Лист 63

65

н1241	370337,09	3353647,76
н1267	370320,55	3353653,37
н1268	370317,69	3353646,1
н1269	370267,44	3353549,55
н1270	370252,39	3353522,92
н1271	370229,14	3353481,78
н1272	370223,22	3353472,36
н1279	370233,24	3353465,04
н1958	370240,64	3353476,89
н1244	370261,66	3353514,74
н1243	370278,13	3353544,4
н1242	370331,86	3353640,59
н1241	370337,09	3353647,76
	:ЗУ81	
н1270	370252,39	3353522,92
н1298	370213,43	3353560,19
н1297	370160,5	3353624,71
н1996	370039,68	3353760,23
н1295	369940,27	3353889,05
н1294	369719,65	3354192,9
н1293	369498,66	3354487,18
н1299	369403,36	3354452,95
н1300	369491,14	3354328,35
н1301	369639,99	3354145,98
н1302	369726,71	3354030,17
н1303	369854,23	3353895,41
н1304	369870,52	3353879,44
н1305	369953,78	3353800,71
н1306	370087,91	3353660,67
н1307	370163,48	3353581,17
н1308	370189,24	3353550,22
н1309	370218,56	3353517,85
н1310	370227,59	3353498,69
н1311	370233,7	3353489,85
н1270	370252,39	3353522,92
	:ЗУ82	
н1362	369402,83	3354853,85
н1363	369354,57	3354931,96
н1364	369320,64	3354957,71
н1365	369358,39	3354902,63
н1366	369394,74	3354849,12
н1367	369400,13	3354841,3
н1362	369402,83	3354853,85
	:ЗУ83	
н1358	369373,62	3354536,53
н1357	369360,44	3354670,57
н1356	369252,46	3354679,43
н1355	369248,03	3354677,96
н1360	369245,42	3354665,06
н1361	369323,54	3354564,84
н1359	369351,68	3354528,27
н1358	369373,62	3354536,53
	:ЗУ84	
н1313	369581,75	3354529,89
н1329	369517,98	3354617,68
н1330	369461,92	3354698,93
н1331	369413,45	3354769,23
н1332	369369,81	3354832,52
н1333	369333	3354886,97
н1334	369295,75	3354941,08
н1335	369275,03	3354971,39
н1336	369237,17	3354986,89
н1337	369240,62	3354995,07
н1338	369249,9	3355008,14

Взам. инв. № | Подп. и дата 07.09.2015 | Инв. № подл 2221

Изм. Кол.уч. Лист №док. Подп. Дата | 07/181-15-ПМТ1.1.ПЗ | Лист 64

66

н1339	369225,49	3355043,85
н1340	369182,3	3355107,01
н1341	369148,59	3355156,42
н1342	369075,09	3355258,23
н1343	368999,98	3355279,92
н1344	368981,66	3355291,86
н1345	368761,63	3355156,16
н1346	368827,23	3355188,47
н1347	368844,76	3355195,29
н1348	368862,87	3355193,54
н1349	368882,27	3355180,67
н1350	369054,6	3354938,75
н1351	369145,12	3354816,38
н1352	369205,11	3354719,93
н1353	369221,87	3354717,64
н1354	369231,56	3354694,07
н1355	369248,03	3354677,96
н1356	369252,46	3354679,43
н1357	369360,44	3354670,57
н1358	369373,62	3354536,53
н1359	369351,68	3354528,27
н1324	369396,07	3354464,06
н1323	369460,05	3354488,09
н1313	369581,75	3354529,89
	:ЗУ85	
н1384	368965,39	3355387,42
н1385	368933,34	3355425,01
н1386	368928,46	3355450,24
н1387	368915,6	3355480,05
н1388	368872,06	3355537,65
н1389	368852,92	3355553,29
н1390	368682,56	3355762,01
н1391	368572,52	3355898,4
н1392	368537,79	3355941,18
н1393	368526,26	3355963,72
н1394	368503,61	3355948,98
н1395	368519,73	3355905,58
н1396	368527,36	3355885,04
н1397	368557,36	3355803,77
н1398	368589,24	3355721,83
н1399	368618,33	3355635,33
н1400	368634,54	3355611,26
н1401	368655,71	3355579,37
н1402	368681,94	3355548,17
н1403	368740,53	3355500,4
н1404	368776,82	3355484,47
н1405	368835,4	3355446,24
н1406	368898,36	3355417,48
н1407	368918,96	3355414,84
н1408	368952,45	3355390,9
н1384	368965,39	3355387,42
	:ЗУ86	
	:ЗУ86(1)	
н1372	368965,57	3355312,4
н1374	368938,98	3355364,15
н1375	368910,37	3355382,37
н1376	368886,14	3355390,15
н1377	368821,83	3355419,48
н1378	368815,41	3355421,99
н1379	368813,2	3355407,26
н1380	368836,18	3355386,7
н1381	368864,27	3355347,41
н1382	368862,15	3355286,07
н1383	368874,61	3355258,21

Взам. инв. № | Подп. и дата 07.09.2015 | Инв. № подл 2221

Изм. Кол.уч. Лист №док. Подп. Дата | 07/181-15-ПМТ1.1.ПЗ | Лист 65

67

н1372	368965,57	3355312,4
	:ЗУ86(2)	
н1409	368755,56	3355445,44
н1410	368722,01	3355477,26
н1411	368659,58	3355528,16
н1412	368631,8	3355561,27
н1413	368608,35	3355596,63
н1414	368603,2	3355612,59
н1415	368608,12	3355590,39
н1416	368668,52	3355508,46
н1417	368715,36	3355468,3
н1409	368755,56	3355445,44
	:ЗУ87	
н1370	368754,73	3355168,8
н1369	368964,96	3355289,14
н1368	368973,33	3355297,29
н1372	368965,57	3355312,4
н1373	368747,37	3355182,39
н1370	368754,73	3355168,8
	:ЗУ88	
н1344	368981,66	3355291,86
н1368	368973,33	3355297,29
н1369	368964,96	3355289,14
н1370	368754,73	3355168,8
н1371	368761,24	3355155,92
н1344	368981,66	3355291,86
	:ЗУ89	
н1292	369588,87	3354519,57
н1312	369583,5	3354527,49
н1313	369581,75	3354529,89
н1314	369490,18	3354498,44
н1293	369498,66	3354487,18
н1292	369588,87	3354519,57
н1315	369582,95	3354527,74
н1316	369582,45	3354528,64
н1317	369577,78	3354526,7
н1318	369578,15	3354525,75
н1315	369582,95	3354527,74
н1319	369517,77	3354504,13
н1320	369516,78	3354504,13
н1321	369516,78	3354503,12
н1322	369517,77	3354503,12
н1319	369517,77	3354504,13
	:ЗУ90	
н1293	369498,66	3354487,18
н1314	369490,18	3354498,44
н1323	369460,05	3354488,09
н1324	369396,07	3354464,06
н1299	369403,36	3354452,95
н1293	369498,66	3354487,18
н1325	369451,86	3354479,23
н1326	369450,86	3354479,23
н1327	369450,86	3354478,23
н1328	369451,86	3354478,23
н1325	369451,86	3354479,23
	:ЗУ92	
н2057	379622,75	3347531,3
н331	379561,01	3347592,96
н2058	379614,42	3347521,58
н2057	379622,75	3347531,3
	:ЗУ93	

Взам. инв. № | Подп. и дата 07.09.2015 | Инв. № подл 2221

Изм. Кол.уч. Лист №док. Подп. Дата | 07/181-15-ПМТ1.1.ПЗ | Лист 66

68

н762	375031,9	3350329,17
н763	375030,35	3350330,45
н764	375029,07	3350328,9
н765	375030,61	3350327,62
н762	375031,9	3350329,17
	:ЗУ94	
н758	375017,31	3350333,73
н759	375015,25	3350335,38
н760	375013,59	3350333,31
н761	375015,67	3350331,65
н758	375017,31	3350333,73
	:ЗУ95	
н754	374996,06	3350285,17
н755	374994,52	3350286,44
н756	374993,25	3350284,9
н757	374994,78	3350283,63
н754	374996,06	3350285,17
	:ЗУ96	
н750	374961,46	3350242,95
н751	374959,9	3350244,21
н752	374958,64	3350242,68
н753	374960,2	3350241,42
н750	374961,46	3350242,95
	:ЗУ97	
н746	374934,1	3350252,25
н747	374928,59	3350256,14
н748	374924,7	3350250,64
н749	374930,2	3350246,75
н746	374934,1	3350252,25
	:ЗУ98	
н742	374942,21	3350237,94
н743	374938,38	3350241
н744	374935,63	3350237,55
н745	374939,46	3350234,49
н742	374942,21	3350237,94
	:ЗУ99	
н738	374941,32	3350217,68
н739	374939,61	3350219,1
н740	374936	3350214,74
н741	374937,7	3350213,35
н738	374941,32	3350217,68
	:ЗУ100	
н734	374929,4	3350203,71
н735	374927,74	3350205,18
н736	374923,99	3350200,96
н737	374925,64	3350199,5
н734	374929,4	3350203,71
	:ЗУ101	
н893	374838,7	3350134,65
н894	374835,5	3350137,16
н895	374832,99	3350133,97
н896	374836,18	3350131,45
н893	374838,7	3350134,65
	:ЗУ102	
н1047	373837,69	3351446,31
н1048	373837,13	3351451,08
н1049	373832,36	3351450,52
н1050	373832,93	3351445,75
н1047	373837,69	3351446,31
	:ЗУ103	
н1051	372501,21	3351684,33
н1052	372496,16	3351687,41
н1053	372493,08	3351682,37
н1054	372498,12	3351679,28

Взам. инв. № | Подп. и дата 07.09.2015 | Инв. № подл 2221

Изм. Кол.уч. Лист №док. Подп. Дата | 07/181-15-ПМТ1.1.ПЗ | Лист 67

69

н1051	372501,21	3351684,33
	:ЗУ104	
н1134	372442,87	3351604,25
н1135	372440,96	3351605,59
н1136	372439,61	3351603,67
н1137	372441,53	3351602,32
н1134	372442,87	3351604,25
	:ЗУ105	
н1165	372388,35	3351769,45
н1166	372388,26	3351772,05
н1167	372385,66	3351771,95
н1168	372385,75	3351769,36
н1165	372388,35	3351769,45
	:ЗУ106	
н1205	372257,23	3351765,07
н1206	372257,13	3351767,66
н1207	372254,54	3351767,56
н1208	372254,64	3351764,97
н1205	372257,23	3351765,07
	:ЗУ107	
н1315	369582,95	3354527,74
н1316	369582,45	3354528,64
н1317	369577,78	3354526,7
н1318	369578,15	3354525,75
н1315	369582,95	3354527,74
	:ЗУ108	
н1319	369517,77	3354504,13
н1320	369516,78	3354504,13
н1321	369516,78	3354503,12
н1322	369517,77	3354503,12
н1319	369517,77	3354504,13
	:ЗУ109	
н1325	369451,86	3354479,23
н1326	369450,86	3354479,23
н1327	369450,86	3354478,23
н1328	369451,86	3354478,23
н1325	369451,86	3354479,23
	:ЗУ110	
н78	380562,47	3345589,54
н77	380556,82	3345626,46
н1453	380552,65	3345626,57
н1454	380557,92	3345584,44
н78	380562,47	3345589,54
	:ЗУ111	
н1437	380699,56	3345473,46
н1435	380669,27	3345573,84
н66	380572,66	3345516,28
н1438	380664,64	3345569
н1439	380670,77	3345566,82
н1440	380697,47	3345477,55
н1437	380699,56	3345473,46
	:ЗУ112	
н1430	380715,19	3345445,78
н1431	380708,36	3345476,8
н1432	380708,29	3345477,12
н1433	380679,99	3345579
н1434	380678,21	3345577,86
н1435	380669,27	3345573,84
н1436	380708,41	3345444,15
н1430	380715,19	3345445,78
	:ЗУ113	
	:ЗУ113(1)	
н1418	380765,69	3345485,01
н1419	380761,95	3345496,6

Взам. инв. № | Подп. и дата 07.09.2015 | Инв. № подл 2221

Изм. Кол.уч. Лист №док. Подп. Дата | 07/181-15-ПМТ1.1.ПЗ | Лист 68

70

н1	380750,53	3345493,15
н1420	380751,73	3345489,1
н1421	380759,23	3345491,33
н1422	380761,77	3345483,71
н1418	380765,69	3345485,01
:ЗУ113(2)		
н1423	380777,8	3345555,23
н1424	380776,62	3345559,38
н1425	380762,97	3345599,01
н1426	380751,98	3345595,37
н1427	380762,69	3345555,45
н1428	380738,5	3345548,7
н1429	380739,36	3345544,75
н1423	380777,8	3345555,23
:ЗУ113(3)		
н1433	380679,99	3345579
н1441	380679,38	3345581,19
н1442	380670,35	3345581,64
н69	380644,11	3345567,59
н68	380580,17	3345532,19
н67	380581,8	3345521,73
н1435	380669,27	3345573,84
н1434	380678,21	3345577,86
н1433	380679,99	3345579
:ЗУ113(4)		
н66	380572,66	3345516,28
н65	380559,7	3345518,8
н64	380533,91	3345500,14
н1443	380463,7	3345457,37
н66	380572,66	3345516,28
:ЗУ113(5)		
н58	380512,09	3345528,05
н1444	380468,83	3345502,79
н1445	380468,47	3345503,32
н1446	380459,01	3345497,68
н1447	380459,31	3345497,23
н1448	380416,04	3345471,96
н1449	380372,78	3345446,69
н1450	380363,26	3345441,13
н1451	380338,73	3345426,8
н1452	380342,53	3345420,46
н60	380439,03	3345477,96
н59	380468,83	3345498,62
н58	380512,09	3345528,05
:ЗУ114		
:ЗУ114(1)		
н129	380371,66	3346379,11
н1481	380229,31	3346704,21
н164	380219,09	3346697,09
н131	380285,55	3346561,81
н130	380320,88	3346475,11
н129	380371,66	3346379,11
:ЗУ114(2)		
н211	380429	3346750,44
н210	380328,56	3346761,71
н209	380288,51	3346771,86
н208	380207,82	3346795,73
н207	380196,61	3346797,79
н206	380182,31	3346789,7
н205	380158,4	3346786,61
н163	380174,25	3346767,34
н162	380194,12	3346779,95
н1493	380200,35	3346770,89
н1494	380193,52	3346786,63

Инв. № подл 2221 | Подп. и дата 07.09.2015 | Взам. инв. №
Изм. Кол.уч. Лист №док. Подп. Дата | 07/181-15-ПМТ1.1.ПЗ | Лист 69

71

н1495	380273,18	3346768,67
н1496	380428,81	3346743,97
н211	380429	3346750,44
:ЗУ114(3)		
н1482	380732,84	3346690,44
н1485	380717,52	3346694,16
н1486	380717,72	3346672,44
н1487	380725,44	3346670,35
н1482	380732,84	3346690,44
:ЗУ115		
н190	380739,8	3346718,25
н1488	380738,14	3346733,87
н1489	380355,72	3346836,63
н1490	380344,55	3346831,13
н1491	380728,59	3346726,72
н1492	380727,9	3346723,25
н190	380739,8	3346718,25
:ЗУ116		
:ЗУ116(1)		
н1489	380355,72	3346836,63
н1497	380227,75	3346871,23
н243	380047,26	3347186,22
н242	380066,6	3347150,67
н1498	380089,26	3347096,04
н1499	380223,21	3346864,13
н1490	380344,55	3346831,13
н1489	380355,72	3346836,63
:ЗУ116(2)		
н1534	379988,94	3347249,4
н245	379978,43	3347239,79
н245	379978,43	3347239,79
н244	380024,87	3347208,89
н1535	380043,87	3347189,65
н1536	380034,83	3347205,46
н1534	379988,94	3347249,4
:ЗУ117		
н1534	379988,94	3347249,4
н1537	379856,33	3347376,51
н1538	379820,12	3347378,08
н1539	379814,9	3347369,85
н1540	379853,38	3347368,17
н245	379978,43	3347239,79
н1534	379988,94	3347249,4
:ЗУ118		
:ЗУ118(1)		
н1456	380495,39	3346001,46
н1461	380474,16	3346037,43
н1462	380471,48	3346045,35
н1463	380381,78	3346176,42
н1464	380335,74	3346243,72
н1465	380235,17	3346405,63
н1466	380077,64	3346645,23
н1467	380011,55	3346737,9
н1468	379995,99	3346763,72
н1469	379986,35	3346781,85
н1470	379979,63	3346794,5
н165	379965,46	3346811,35
н169	379948,08	3346795,21
н168	379929,16	3346784,62
н1471	379932,01	3346781,74
н1472	379957,08	3346786,38
н1473	379963,66	3346782,43
н1474	380027,67	3346681,89

Инв. № подл 2221 | Подп. и дата 07.09.2015 | Взам. инв. №
Изм. Кол.уч. Лист №док. Подп. Дата | 07/181-15-ПМТ1.1.ПЗ | Лист 70

72

н1475	380164,53	3346488,83
н1476	380266,47	3346333,72
н1477	380455,89	3346051,18
н1478	380461,13	3346030,47
н1479	380474,91	3346003,78
н1480	380488,83	3345998
н1456	380495,39	3346001,46
:ЗУ118(2)		
н166	379944,3	3346836,52
н1506	379932,98	3346849,99
н1507	379926,76	3346860,77
н1508	379894,74	3346819,02
н167	379920,2	3346793,56
н166	379944,3	3346836,52
:ЗУ119		
н1568	379597,52	3347438,5
н379	379595,19	3347446,93
н378	379583,26	3347463,51
н1569	379580,84	3347459,82
н1570	379581,35	3347459,18
н1571	379577,52	3347440
н1572	379586,46	3347435,44
н1568	379597,52	3347438,5
н1573	379593,3	3347445,04
н1574	379592,38	3347445,52
н1575	379591,92	3347444,7
н1576	379592,85	3347444,2
н1573	379593,3	3347445,04
:ЗУ120		
н378	379583,26	3347463,51
н1577	379547,4	3347507,91
н1578	379514,3	3347504,52
н1579	379512,82	3347506,5
н1580	379511,42	3347502,34
н1581	379513,2	3347499,96
н1582	379545,96	3347503,48
н1569	379580,84	3347459,82
н378	379583,26	3347463,51
:ЗУ121		
:ЗУ121(1)		
н168	379929,16	3346784,62
н1500	379918,44	3346795,32
н1501	379914,5	3346787,33
н1502	379900,62	3346766,59
н1503	379907,37	3346762,35
н1504	379924,36	3346786,71
н1505	379928,44	3346783,66
н168	379929,16	3346784,62
:ЗУ121(2)		
н1515	379919,94	3346851,88
н1516	379918,11	3346854,86
н1517	379911,3	3346850,64
н1518	379914,78	3346845,15
н1515	379919,94	3346851,88
:ЗУ121(3)		
н1519	379897,7	3346822,89
н1520	379878,22	3346844,72
н1521	379843,58	3346824,45
н1522	379844,76	3346822,56
н1523	379877,47	3346836,28
н1508	379894,74	3346819,02
н1519	379897,7	3346822,89
:ЗУ121(4)		

Инв. № подл 2221 | Подп. и дата 07.09.2015 | Взам. инв. №
Изм. Кол.уч. Лист №док. Подп. Дата | 07/181-15-ПМТ1.1.ПЗ | Лист 71

73

н290	379750,66	3347169,34
н289	379720,31	3347223,88
н288	379706,6	3347232
н1551	379700,07	3347240,59
н1552	379708,32	3347226,49
н1553	379722,33	3347215,96
н1545	379749,12	3347162,87
н1544	379749,51	3347165,55
н290	379750,66	3347169,34
:ЗУ121(5)		
н282	379700,11	3347264,41
н281	379672,55	3347314,45
н1566	379664,12	3347308,34
н283	379696,41	3347262,8
н282	379700,11	3347264,41
:ЗУ121(6)		
н377	379667,77	3347323,15
н376	379640,15	3347372,41
н1567	379661,11	3347318,32
н377	379667,77	3347323,15
:ЗУ121(7)		
н1554	379798,27	3347381,64
н1557	379780,99	3347395,14
н1558	379761,74	3347408,01
н1559	379736,46	3347424,93
н1560	379736,12	3347424,84
н1561	379724,31	3347433,27
н1562	379724,44	3347433,49
н1563	379711,84	3347444,03
н1564	379700,33	3347452,39
н357	379700,12	3347452,1
н1565	379702,93	3347449,52
н342	379702,92	3347449,51
н323	379730,17	3347424,8
н308	379737,65	3347418,24
н307	379744,3	3347415,18
н306	379751,08	3347410,72
н302	379750,28	3347409,64
н301	379767,99	3347397,01
н292	379761,87	3347389,36
н291	379785,06	3347373,98
н1555	379790,29	3347372,65
н1554	379798,27	3347381,64
:ЗУ121(8)		
н383	379518,39	3347523,05
н389	379512,8	3347528,16
н1583	379510,88	3347522,19
н1584	379512,57	3347520,93
н1585	379508,59	3347515,12
н1586	379499,84	3347488,05
н1587	379504,61	3347487,25
н1588	379508,07	3347500,59
н1580	379511,42	3347502,34
н383	379518,39	3347523,05
:ЗУ121(9)		
н331	379561,01	3347592,96
н1602	379538,76	3347622,73
н1603	379540,25	3347624,6
н1604	379550,4	3347664,82
н1605	379547,96	3347661,85
н1606	379545,55	3347651,56
н332	379536,41	3347616,95
н331	379561,01	3347592,96
:ЗУ122		

Инв. № подл 2221 | Подп. и дата 07.09.2015 | Взам. инв. №
Изм. Кол.уч. Лист №док. Подп. Дата | 07/181-15-ПМТ1.1.ПЗ | Лист 72

74

:ЗУ122(1)		
н1614	379530,44	3347640,6
н1615	379505,91	3347680,51
н1616	379499,4	3347676,15
н1608	379520,5712	3347641,683
н1607	379527,31	3347636,8
н1614	379530,44	3347640,6
:ЗУ122(2)		
н1604	379550,4	3347664,82
н1610	379556,15	3347686,88
н1611	379549,2	3347691,92
н1612	379539,09	3347653,03
н1613	379532,85	3347643,52
н1604	379550,4	3347664,82
:ЗУ123		
н1618	379495,07	3347692,2
н1621	379475,64	3347713,46
н1622	379474,69	3347711,38
н1623	379478,35	3347694,23
н1624	379479,4	3347689,32
н414	379480,07	3347686,2
н1625	379481,57	3347685,07
н1626	379489,77	3347694,07
н1627	379492,98	3347690,86
н1618	379495,07	3347692,2
:ЗУ124		
н1629	379475,61	3347713,5
н1630	379467,76	3347721,99
н1631	379461,95	3347716,7
н1628	379471,26	3347703,96
н1629	379475,61	3347713,5
:ЗУ125(1)		
н1584	379512,57	3347520,93
н1591	379381	3347618,27
н396	379385,22	3347648,99
н433	379340,64	3347675,94
н432	379324,22	3347695,73
н1592	379310,87	3347702,29
н1593	379272,35	3347706,21
н1594	379018,33	3347810,96
н1595	378930,49	3347844,92
н1596	378874,16	3347842,3
н1597	379292,1	3347673,65
н1598	379450,81	3347555,53
н1599	379465,24	3347552,95
н1600	379503,31	3347513,89
н1589	379500,52	3347503,36
н1584	379512,57	3347520,93
:ЗУ125(2)		
н1632	379131,06	3347788,86
н462	378994,35	3347847,9
н1633	378986,87	3347847,55
н1634	379113,48	3347795,64
н1632	379131,06	3347788,86
:ЗУ125(3)		
н1635	378733,26	3347835,73
н467	378722,42	3347835,22
н466	378693,23	3347817,3
н465	378659,33	3347796,11
н464	378634,02	3347792,06
н1636	378626,09	3347788,02
н1637	378630,2	3347779,88
н1638	378695,4	3347801,45
н1635	378733,26	3347835,73

Инв. № подл 2221 | Подп. и дата 07.09.2015 | Взам. инв. №
Изм. Кол.уч. Лист №док. Подп. Дата | 07/181-15-ПМТ1.1.ПЗ | Лист 73

75

:ЗУ126		
:ЗУ126(1)		
н1605	379547,96	3347661,85
н1607	379527,31	3347636,8
н1608	379520,5712	3347641,683
н1609	379523,02	3347627,62
н332	379536,41	3347616,95
н1606	379545,55	3347651,56
н1605	379547,96	3347661,85
:ЗУ126(2)		
н1615	379505,91	3347680,51
н1617	379505,23	3347681,63
н1618	379495,07	3347692,2
н1619	379492,99	3347690,86
н405	379496,79	3347687,06
н1620	379498,52	3347677,34
н1616	379499,4	3347676,15
н1615	379505,91	3347680,51
:ЗУ127		
:ЗУ127(1)		
н1507	379926,76	3346860,77
н1509	379905,76	3346897,12
н1510	379900,78	3346898,56
н1511	379907,01	3346886,96
н1512	379921	3346867,46
н1513	379918,91	3346860,76
н1514	379923,18	3346856,1
н1507	379926,76	3346860,77
:ЗУ127(2)		
н1524	379901,39	3346904,71
н1525	379896,7	3346912,84
н254	379860,02	3346976,36
н259	379851,63	3346980,12
н1526	379847,26	3346987,38
н1527	379842,63	3346987,3
н1528	379844,96	3346983,08
н1529	379851,26	3346976,08
н1530	379856,46	3346972,69
н1531	379882,85	3346933,06
н1532	379887,58	3346914,84
н1533	379886,43	3346909,69
н1524	379901,39	3346904,71
:ЗУ128		
н389	379512,8	3347528,16
н391	379501,77	3347542,39
н1601	379499,14	3347530,87
н1583	379510,88	3347522,19
н389	379512,8	3347528,16
:ЗУ129		
:ЗУ129(1)		
н469	378627,65	3347807,24
н1640	378622,55	3347819,58
н1641	378624,69	3347910,4
н1642	378620,99	3347914,71
н1643	378614,22	3347812,1
н1639	378618,73	3347802,58
н469	378627,65	3347807,24
:ЗУ129(2)		
н1644	378548,44	3347999,27
н473	378506,43	3348048,25
н481	378485,85	3348056,86
н1645	378317,83	3348123,71
н500	378291,85	3348136,1
н1646	378236,46	3348145,8

Инв. № подл 2221 | Подп. и дата 07.09.2015 | Взам. инв. №
Изм. Кол.уч. Лист №док. Подп. Дата | 07/181-15-ПМТ1.1.ПЗ | Лист 74

76

н1644	378548,44	3347999,27
:ЗУ130		
н1647	377931,74	3348347
н520	377919,61	3348380,11
н519	377900,81	3348395,57
н1648	377880,71	3348395,89
н1647	377931,74	3348347
:ЗУ131		
н532	377844,34	3348450,12
н546	377828,98	3348469,56
н545	377782,65	3348511,57
н544	377706,99	3348562,92
н590	377681,43	3348561,89
н1654	377654,73	3348560,81
н1655	377680,67	3348536,15
н1656	377739,04	3348517,07
н1657	377816,41	3348458
н1653	377823,52	3348451,26
н532	377844,34	3348450,12
:ЗУ132		
:ЗУ132(1)		
н87	380573,8	3345864,73
н1455	380546,44	3345914,96
н1456	380495,39	3346001,46
н1457	380490,3	3345998,77
н1458	380496,54	3345968,11
н1459	380499,69	3345949,25
н1460	380515,51	3345896,5
н90	380531,73	3345797,78
н89	380534,45	3345819,5
н88	380541,54	3345855,66
н87	380573,8	3345864,73
:ЗУ132(2)		
н175	380736,93	3346701,56
Н170	380717,52	3346694,16
Н1482	380732,84	3346690,44
Н175	380736,93	3346701,56
:ЗУ132(3)		
н1526	379847,26	3346987,38
н1541	379810,76	3347048,09
н257	379802,16	3347049,41
н256	379800,64	3347060,85
н255	379806,41	3347069,2
н1542	379799,34	3347081,45
н1543	379772,98	3347131,07
н278	379751,39	3347171,71
н290	379750,66	3347169,34
н1544	379749,51	3347165,55
н1545	379749,12	3347162,87
н1546	379797,88	3347068,75
н1547	379798,5	3347064,23
н1548	379799,9	3347054,74
н1549	379800,73	3347047,89
н1550	379812,78	3347036,36
н1527	379842,63	3346987,3
н1526	379847,26	3346987,38
:ЗУ132(4)		
н1538	379820,12	3347378,08
н1554	379798,27	3347381,64
н1555	379790,29	3347372,65
н1556	379798,89	3347370,55
н1539	379814,9	3347369,85
н1538	379820,12	3347378,08
:ЗУ132(5)		

Инв. № подл 2221 | Подп. и дата 07.09.2015 | Взам. инв. №
Изм. Кол.уч. Лист №док. Подп. Дата | 07/181-15-ПМТ1.1.ПЗ | Лист 75

77

н1585	379508,59	3347515,12
н1589	379500,52	3347503,36
н1590	379496,77	3347488,57
н1586	379499,84	3347488,05
н1585	379508,59	3347515,12
:ЗУ132(6)		
н391	379501,77	3347542,39
н398	379488,24	3347558,47
н397	379411,86	3347631,22
н396	379385,22	3347648,99
н1591	379381	3347618,27
н1601	379499,14	3347530,87
н391	379501,77	3347542,39
:ЗУ132(7)		
н414	379480,07	3347686,2
н1622	379474,69	3347711,38
н1628	379471,26	3347703,96
н414	379480,07	3347686,2
:ЗУ132(8)		
н464	378634,02	3347792,06
н469	378627,65	3347807,24
н1639	378618,73	3347802,58
н1636	378626,09	3347788,02
н464	378634,02	3347792,06
:ЗУ132(9)		
н531	377874	3348421,68
н532	377844,34	3348450,12
н1652	377842,69	3348450,21
н1653	377823,52	3348451,26
н1650	377858,82	3348417,09
н531	377874	3348421,68
:ЗУ133		
н519	377900,81	3348395,57
н1649	377887,38	3348408,75
н531	377874	3348421,68
н1650	377858,82	3348417,09
н1651	377868,54	3348407,79
н1648	377880,71	3348395,89
н519	377900,81	3348395,57
:ЗУ134		
н768	377065,63	3348932,78
н820	377062,06	3348949,39
н1667	377035,95	3348942,84
н1664	377039,19	3348926,97
н768	377065,63	3348932,78
:ЗУ135		
н796	375666,06	3349747,8
н835	375599,45	3349772,83
н836	375520,9	3349800,8
н839	375452,22	3349811,9
н838	375428,87	3349804,23
н837	375405,43	3349820,68
н831	375383,38	3349842,08
н830	375276,91	3349912,21
н788	375185,48	3349967,39
н1692	375185,09	3349952,64
н1693	375190,76	3349952,93
н1694	375424,08	3349778,96
н1695	375542,96	3349777,29
н1696	375648,76	3349738,24
н1669	375657,32	3349733,42
н796	375666,06	3349747,8
:ЗУ136		
:ЗУ136(1)		

Инв. № подл 2221 | Подп. и дата 07.09.2015 | Взам. инв. №
Изм. Кол.уч. Лист №док. Подп. Дата | 07/181-15-ПМТ1.1.ПЗ | Лист 76

78

Н1809	374586,24	3350943,75
Н1810	374578,47	3350945,65
Н1811	374570,32	3350899,28
Н1812	374577,88	3350896,18
Н1809	374586,24	3350943,75
:ЗУ136(2)		
н1813	374336,45	3351009,92
н1814	374334,24	3351012,17
н661	374314,33	3351004,17
н1815	374333,06	3350996,52
н1813	374336,45	3351009,92
:ЗУ137		
н975	373932,33	3351216,05
н1831	373894,65	3351260,94
н1075	373889,4	3351267,19
н1074	373877,26	3351289,27
н1073	373762,61	3351384,96
н1072	373736,43	3351400,65
н1071	373700,92	3351413,47
н1070	373648,56	3351419,44
н1069	373555,12	3351445,31
н1068	373532,95	3351454,84
н1067	373515,89	3351465,39
н1832	373512,23	3351453,99
н1833	373530,36	3351442,07
н1834	373592,02	3351427,8
н1835	373500,97	3351417,52
н1836	373491,76	3351387,98
н1837	373572,51	3351397,41
н1838	373583,78	3351408,08
н1839	373588,01	3351399,01
н1840	373630,99	3351404,58
н1841	373657,96	3351376,68
н1842	373702	3351375,02
н1843	373819,11	3351301,45
н1844	373865,54	3351264,19
н1845	373895,98	3351257,05
н1829	373926,27	3351216,79
н975	373932,33	3351216,05
:ЗУ138		
:ЗУ138(1)		
н964	374040,02	3351072,32
н976	373986,67	3351145,56
н975	373932,33	3351216,05
н1829	373926,27	3351216,79
н1830	374025,12	3351083,79
н1827	374038,55	3351066,7
н964	374040,02	3351072,32
:ЗУ138(2)		
н1817	374155,73	3351193,47
н1818	374096,39	3351253,74
н967	374084,73	3351251,51
н966	374101,6	3351234,04
н958	374149,1	3351185,68
н1817	374155,73	3351193,47
:ЗУ139		
:ЗУ139(1)		
н590	377681,43	3348561,89
н589	377669,84	3348574,77
н588	377660,44	3348590,93
н1658	377522,28	3348737,51
н591	377506,29	3348747,26
н594	377505,07	3348730,05
н593	377502,14	3348729,56

Инв. № подл 2221 | Подп. и дата 07.09.2015 | Взам. инв. №
Изм. Кол.уч. Лист №док. Подп. Дата | 07/181-15-ПМТ1.1.ПЗ | Лист 77

79

н592	377497,78	3348752,45
н586	377397,13	3348813,82
н766	377331,94	3348869,45
н1659	377269,81	3348884,49
н1660	377350,37	3348821,47
н1661	377428,05	3348775,7
н1662	377548,03	3348661,99
н1654	377654,73	3348560,81
н590	377681,43	3348561,89
:ЗУ139(2)		
н1663	377122,36	3348920,19
н771	377112,84	3348922,49
н770	377093,8	3348918,12
н769	377067,99	3348921,8
н768	377065,63	3348932,78
н1664	377039,19	3348926,97
н1665	377040,59	3348915,16
н1666	377094,4	3348915,2
н1663	377122,36	3348920,19
:ЗУ139(3)		
н820	377062,06	3348949,39
н821	377060,16	3348958,31
н811	376973,03	3349113,34
н810	376968,43	3349115,15
н1668	376964,44	3349105,91
н827	376868,03	3349150,02
н808	376871,95	3349159,52
н807	376818	3349186,88
н806	376728,08	3349238,33
н805	376691,56	3349262,63
н804	376641,06	3349288,49
н803	376513,77	3349360,88
н802	376485,06	3349368,06
н801	376442,49	3349392,27
н800	376224,39	3349477,63
н799	376095,54	3349545,62
н798	376036,57	3349576,67
н819	376025,28	3349581,03
н822	376005,03	3349579,29
н821	376004,4	3349583,11
н820	376006,95	3349588,11
н797	375835,35	3349654,4
н796	375666,06	3349747,8
н1669	375657,32	3349733,42
н1670	375895,45	3349600,18
н1671	376018,81	3349555,66
н1672	376204,33	3349458,45
н1673	376239,69	3349381,43
н1674	376279,14	3349398,33
н1675	376262,26	3349434,51
н1676	376313,1	3349426,11
н1677	376497,38	3349347,18
н1678	376640,26	3349277,49
н1679	376723,37	3349232,59
н1680	376874,06	3349128,13
н1681	376899,88	3349114,47
н1682	376960,17	3349088,47
н1683	376996,28	3349060,91
н1667	377035,95	3348942,84
н820	377062,06	3348949,39
:ЗУ139(4)		
н639	376134,28	3349730,69
н1684	376023,1	3349977,92
н1685	376004,97	3349967,56

Инв. № подл 2221 | Подп. и дата 07.09.2015 | Взам. инв. №
Изм. Кол.уч. Лист №док. Подп. Дата | 07/181-15-ПМТ1.1.ПЗ | Лист 78

80

н1686	376009,59	3349961,9
н1687	376003,93	3349957,29
н1688	375999,32	3349962,94
н1689	375993,45	3349954,46
н1690	375984,84	3349945,36
н1691	376062,09	3349771,15
н640	376112,67	3349744,59
н639	376134,28	3349730,69
:ЗУ139(5)		
н842	375436,78	3350341,85
н2040	375411,83	3350307,08
н841	375375,84	3350256,94
н2041	375380,55	3350251,25
н2042	375386,81	3350268,1
н2043	375438,06	3350335,48
н1697	375439,67	3350340,43
н842	375436,78	3350341,85
:ЗУ139(6)		
н788	375185,48	3349967,39
н787	375162,97	3349978,02
н1707	375162,44	3349967,36
н1708	375177,72	3349961,76
н1709	375162,25	3349960,86
н1710	375162,23	3349951,46
н1692	375185,09	3349952,64
н788	375185,48	3349967,39
:ЗУ139(7)		
н846	375148,38	3349981,41
н852	375062,43	3350005,44
н1721	375002,87	3350020,39
н1722	375013,72	3350014,9
н1723	375097,48	3349991,17
н1713	375147,87	3349972,7
н846	375148,38	3349981,41
:ЗУ139(8)		
н1711	375147,13	3349959,99
н1714	374942,2	3349948,13
н1715	374938,44	3349948,92
н1716	374980,21	3350021,29
н1717	374946,06	3349970,27
н900	374899,64	3349895,28
н1718	374905,77	3349892,31
н1719	374934,24	3349941,64
н1720	374941,5	3349940,11
н1712	375146,58	3349950,66
н1711	375147,13	3349959,99
:ЗУ139(9)		
н1736	375179,88	3350468,22
н1735	375112,03	3350501,6
н1757	375099,62	3350483,06
н656	375008,56	3350367,83
н1758	375068,26	3350328,94
н1736	375179,88	3350468,22
н1759	375063,97	3350368,85
н1760	375062,43	3350370,11
н1761	375061,17	3350368,54
н1762	375062,7	3350367,28
н1759	375063,97	3350368,85
н1763	375099,56	3350412,62
н1764	375098	3350413,88
н1765	375096,75	3350412,32
н1766	375098,31	3350411,07

Инв. № подл 2221 | Подп. и дата 07.09.2015 | Взам. инв. №
Изм. Кол.уч. Лист №док. Подп. Дата | 07/181-15-ПМТ1.1.ПЗ | Лист 79

81

н1763	375099,56	3350412,62
н1767	375134,48	3350455,84
н1768	375132,91	3350457,09
н1769	375131,66	3350455,53
н1770	375133,22	3350454,28
н1767	375134,48	3350455,84
:ЗУ139(10)		
н2059	374878,97	3349910,26
н2060	374874,04	3349912,09
н2061	374871,93	3349908,7
н899	374876,38	3349906,54
н2059	374878,97	3349910,26
:ЗУ139(11)		
н1792	374878,03	3350076,31
н1793	374845,96	3350083,21
н1794	374826,96	3350059,44
н1795	374851,91	3350041,49
н1792	374878,03	3350076,31
:ЗУ139(12)		
н914	374894	3349963,49
н913	374884,16	3349979,83
н912	374785,21	3350047,39
н911	374768,15	3350079,11
н1771	374760,87	3350070,86
н1772	374765,23	3350064,99
н1773	374647,39	3349915,01
н1774	374633,17	3349891,55
н1775	374649,62	3349877,09
н1776	374651,1	3349878,93
н1777	374653,16	3349877,28
н1778	374651,62	3349875,34
н1779	374663,97	3349864,48
н1780	374780,31	3350007,98
н1781	374799,57	3349997,35
н1782	374803,63	3349995,28
н1783	374766,36	3349949,35
н1784	374772,67	3349944,48
н1785	374810,44	3349991,62
н1786	374882,99	3349954,16
н1787	374892,91	3349950,23
н914	374894	3349963,49
н1788	374695,9	3349955,69
н1789	374692,71	3349958,2
н1790	374690,2	3349955
н1791	374693,39	3349952,49
н1788	374695,9	3349955,69
:ЗУ139(13)		
н2065	374698,91	3350154,27
Н2064	374656,92	3350215,15
Н925	374598,78	3350291,81
Н2063	374597,52	3350290,77
Н2065	374698,91	3350154,27
:ЗУ139(14)		
н1801	374576,89	3350321,7
н1802	374456,51	3350489,78
н932	374326,69	3350671,85
н931	374306,87	3350699,16
н1803	374283,15	3350740,31
н1804	374183,03	3350878,37
н933	374158,55	3350917,23
н1805	374151,44	3350915,23
н1806	374179,58	3350870,61

Инв. № подл 2221 | Подп. и дата 07.09.2015 | Взам. инв. №
Изм. Кол.уч. Лист №док. Подп. Дата | 07/181-15-ПМТ1.1.ПЗ | Лист 80

82

н1807	374278,39	3350735,03
н1808	374305,78	3350689,16
н1796	374420,84	3350528,62
н924	374575,48	3350320,44
н1801	374576,89	3350321,7
:ЗУ139(15)		
н1814	374334,24	3351012,17
н1816	374172,52	3351176,42
н665	374167,92	3351162,16
н664	374180,58	3351146,32
н663	374263,13	3351059,82
н952	374269,79	3351065,33
н951	374295,18	3351038,03
н662	374288,76	3351032,09
н661	374314,33	3351004,17
н1814	374334,24	3351012,17
:ЗУ139(16)		
н950	374129,21	3350957,64
н956	374070,73	3351035,5
н1825	374067,42	3351029,99
н1826	374126	3350955,5
н950	374129,21	3350957,64
:ЗУ139(17)		
н1818	374096,39	3351253,74
н1819	373971,17	3351380,92
н1820	373992,22	3351399,49
н1821	373989,36	3351402,28
н1822	373968,37	3351383,77
н1823	373940,47	3351412,11
н1824	373936,96	3351410,94
н979	373943,47	3351391,5
н1055	373958,12	3351383,22
н977	373973,71	3351358,8
н967	374084,73	3351251,51
н1818	374096,39	3351253,74
:ЗУ139(18)		
н1846	373902,86	3351458,06
н1847	373898,32	3351463,19
н1848	373873,99	3351460,2
н982	373883,82	3351454,27
н1849	373900,45	3351446,53
н1850	373901,29	3351452,17
н1851	373895,4	3351453,74
н1852	373896,97	3351459,63
н1846	373902,86	3351458,06
:ЗУ139(19)		
н1839	373588,01	3351399,01
н1838	373583,78	3351408,08
н1837	373572,51	3351397,41
н1839	373588,01	3351399,01
:ЗУ139(20)		
н1835	373500,97	3351417,52
н1853	373485,96	3351415,58
н1854	373484,15	3351410,49
н1855	373488,92	3351411,03
н1856	373489,46	3351406,26
н1857	373484,69	3351405,72
н1858	373489,09	3351388,26
н1836	373491,76	3351387,98
н1835	373500,97	3351417,52
:139(21)		
н1067	373515,89	3351465,39
н1088	373491,69	3351480,58
н1087	373448,44	3351499,87

Инв. № подл 2221 | Подп. и дата 07.09.2015 | Взам. инв. №
Изм. Кол.уч. Лист №док. Подп. Дата | 07/181-15-ПМТ1.1.ПЗ | Лист 81

83

н1086	373380,48	3351524,94
н1085	373288,45	3351563,39
н1859	373143,36	3351569,81
н1089	373112,76	3351568,13
н1100	373093,85	3351558,39
н1099	373044,61	3351551,24
н1098	372932,35	3351518,5
н1097	372882,71	3351501,19
н1096	372827,42	3351486,59
н1095	372794,02	3351484,73
н1094	372766,58	3351488,2
н1093	372712,11	3351503,07
н1860	372702,56	3351487,82
н1861	372833,18	3351478
н1862	372989,43	3351528,93
н1863	373117,81	3351560,2
н1864	373206,16	3351561,33
н1865	373291,04	3351555,42
н1866	373385,41	3351520,79
н1867	373494,27	3351465,79
н1832	373512,23	3351453,99
н1067	373515,89	3351465,39
:ЗУ139(22)		
н1868	372580,14	3351766,41
н1869	372571,51	3351783,83
н1870	372568,07	3351779,01
н1871	372563,26	3351782,45
н1872	372566,70	3351787,26
н1873	372424,76	3351777,21
н1874	372452,47	3351752,63
н1875	372546,01	3351763,16
н1000	372510,91	3351709,38
н1876	372535,56	3351699,96
н1868	372580,14	3351766,41
:ЗУ139(23)		
н1877	372481,98	3351539,25
н1113	372396,51	3351614,99
н1133	372316,72	3351645,93
н1878	372311,37	3351640,77
н1879	372419,65	3351578,19
н1880	372349,57	3351476,87
н1881	372259,18	3351361,96
н1882	372261,45	3351358,54
н1883	372262,79	3351360,45
н1884	372264,7	3351359,11
н1885	372263,36	3351357,19
н1886	372267,04	3351355,78
н1887	372359,62	3351473,48
н1888	372371,94	3351465,08
н1889	372441,85	3351566,48
н1877	372481,98	3351539,25
:ЗУ139(24)		
н1905	371775,09	3351740,86
н1904	371765,87	3351750,65
н1910	371755,58	3351750,41
н1911	371753,42	3351748,27
н1912	371757,9	3351747,77
н1913	371757,4	3351743,27
н1914	371752,92	3351743,76
н1915	371755,81	3351740,41
н1905	371775,09	3351740,86
:ЗУ140		
н1816	374172,52	3351176,42
н1817	374155,73	3351193,47

Инв. № подл 2221 | Подп. и дата 07.09.2015 | Взам. инв. №
Изм. Кол.уч. Лист №док. Подп. Дата | 07/181-15-ПМТ1.1.ПЗ | Лист 82

84

н958	374149,1	3351185,68
н665	374167,92	3351162,16
н1816	374172,52	3351176,42
:ЗУ141		
н1772	374765,23	3350064,99
н1796	374420,84	3350528,62
н1797	374579,64	3350306,8
н1798	374713,6	3350121,67
н1799	374747,91	3350054,48
н1800	374680,91	3349970,42
н1773	374647,39	3349915,01
н1772	374765,23	3350064,99
:ЗУ142		
н1133	372316,72	3351645,93
н1204	372252,55	3351678,26
н1203	372167,21	3351744,44
н1202	372149,6	3351764,67
н1201	372090,15	3351847,57
н1200	372013,69	3351946,23
н1199	371979,84	3351981,77
н1198	371937,16	3352012,8
н1197	371816,71	3352139,19
н1196	371770,62	3352198,57
н1195	371719,21	3352252,6
н1194	371669,09	3352295,8
н1193	371584,66	3352388,93
н1890	371521,83	3352449,04
н1891	371478,09	3352501,34
н1190	371439,75	3352544,3
н1189	371339,99	3352659,25
н1188	371292,75	3352707,69
н1187	371216,23	3352772,93
н1186	371200,57	3352792,18
н1185	371166,65	3352813,45
н1892	371161,04	3352811,35
н1893	371178,86	3352800,21
н1894	371389,59	3352595,01
н1895	371393,47	3352591,23
н1896	371494,83	3352453,66
н1897	371571,70	3352395,67
н1898	371767,22	3352180,8
н1899	371918,31	3352018,02
н1900	372002,09	3351924,42
н1901	372093,10	3351817,67
н1902	372140,92	3351764,44
н1903	371976,99	3351757,94
н1904	371765,87	3351750,65
н1905	371775,09	3351740,86
н1906	371966,56	3351740,99
н1907	372138,76	3351738,79
н1908	372163,27	3351739,94
н1909	372188,27	3351712,38
н1878	372311,37	3351640,77
н1133	372316,72	3351645,93
:ЗУ143		
:ЗУ143(1)		
н1225	371163,20	3352821,73
н1252	370978,79	3352948,75
н1918	370959,39	3352945,73
н1919	371059,46	3352875,47
н1917	371151,41	3352817,37
н1225	371163,2	3352821,73
:ЗУ143(2)		
н1250	370869,00	3353003,75

Инв. № подл 2221 | Подп. и дата 07.09.2015 | Взам. инв. №
Изм. Кол.уч. Лист №док. Подп. Дата | 07/181-15-ПМТ1.1.ПЗ | Лист 83

85

н1920	370715,84	3353165,65
н1248	370710,98	3353199,39
н1247	370680,21	3353216,48
н1246	370544,14	3353260,54
н1245	370477,39	3353333,3
н1244	370261,66	3353514,74
н1280	370240,64	3353476,89
н2066	370229,42	3353458,91
н1921	370213,76	3353435,57
н1278	370211,04	3353431,52
н1922	370222,92	3353416,26
н1923	370255,21	3353465,18
н1924	370264,65	3353456,02
н1925	370525,27	3353272,6
н1926	370542,9	3353259,41
н1927	370564,12	3353252,6
н1928	370649,01	3353208,89
н1929	370702,23	3353163,65
н1930	370805,72	3353051,94
н1250	370869,00	3353003,75
:ЗУ144		
:ЗУ144(1)		
н1945	370205,22	3353444,6
н1946	370196,48	3353454,22
н1947	370193,75	3353451,28
н1948	370203,03	3353441,28
н1945	370205,22	3353444,6
:ЗУ144(2)		
н1311	370233,70	3353489,85
н1310	370227,59	3353498,69
н1309	370218,56	3353517,85
н1308	370189,24	3353550,22
н1307	370163,48	3353581,17
н1306	370087,91	3353660,67
н1949	370020,84	3353730,69
н1305	369953,78	3353800,71
н1304	369870,52	3353879,44
н1303	369854,23	3353895,41
н1302	369726,71	3354030,17
н1301	369639,99	3354145,98
н1300	369491,14	3354328,35
н1299	369403,36	3354452,95
н1950	369397,69	3354450,92
н1951	369406,25	3354439,68
н1952	369470,49	3354322,07
н1953	369642,78	3354118,88
н1954	369739,85	3354004,49
н1955	369766,44	3353974,39
н1956	369896,48	3353847,08
н1957	369996,86	3353749,14
н1958	370232,33	3353487,42
н1311	370233,7	3353489,85
:ЗУ145		
н1359	369351,68	3354528,27
н1361	369323,54	3354564,84
н1360	369245,42	3354665,06
н1355	369248,03	3354677,96
н1998	369225,42	3354670,47
н1999	369290,31	3354590,03
н1995	369342,47	3354524,8
н1359	369351,68	3354528,27
:ЗУ146		
н1922	370222,92	3353416,26
н1278	370211,04	3353431,52

Инв. № подл 2221 | Подп. и дата 07.09.2015 | Взам. инв. №
Изм. Кол.уч. Лист №док. Подп. Дата | 07/181-15-ПМТ1.1.ПЗ | Лист 84

86

н1941	370207,97	3353426,99
н1942	370215,25	3353419,06
н1943	370209,8	3353410,67
н1944	370215,56	3353405,17
н1922	370222,92	3353416,26
	:ЗУ147	
н1921	370213,76	3353435,57
н1945	370205,22	3353444,6
н1948	370203,03	3353441,28
н1278	370211,04	3353431,52
н1921	370213,76	3353435,57
	:ЗУ148	
н1959	369694,69	3354566,25
н1960	369693,16	3354569,38
н1961	369692,56	3354569,38
н1962	369692,56	3354570,38
н1963	369692,68	3354570,38
н1964	369691,19	3354573,43
н1965	369641,87	3354554,65
н1966	369603,48	3354553,02
н1967	369613,26	3354539,87
н1968	369616,47	3354534,41
н1969	369645,65	3354547,22
н1959	369694,69	3354566,25
н1970	369627,6	3354544,83
н1971	369627,25	3354545,76
н1972	369620,98	3354543,38
н1973	369621,38	3354542,37
н1970	369627,6	3354544,83
	:ЗУ149	
	:ЗУ149(1)	
н1931	370430,77	3353716,78
н1932	370427,01	3353720,54
н1933	370421,57	3353725,15
н1934	370418,00	3353728,00
н1935	370411,2	3353733,3
н1936	370373,55	3353701,89
н1937	370389,93	3353693,72
н1938	370377,45	3353660,4
н1939	370382,04	3353657,31
н1940	370395,79	3353678,12
н1931	370430,77	3353716,78
	:ЗУ149(2)	
н1697	375439,67	3350340,43
н1698	375458,04	3350377,66
н1699	375444,11	3350388,51
н1700	375442,44	3350386,41
н1701	375454,05	3350376,26
н1702	375443,53	3350349,89
н842	375436,78	3350341,85
н1697	375439,67	3350340,43
	:ЗУ149(3)	
н1703	375436,38	3350382,14
н1704	375432,24	3350384,67
н1705	375429,9	3350381,46
н1706	375432,63	3350379,5
н1703	375436,38	3350382,14
	:ЗУ149(4)	
н1724	375241,44	3350544,03
н1725	375227,73	3350561,34
н1726	375217,38	3350560,47
н1727	375222,13	3350566,08
н1728	375187,44	3350592,11

Взам. инв. № | Подп. и дата 07.09.2015 | Инв. № подл 2221
Изм. Кол.уч. Лист №док. Подп. Дата | 07/181-15-ПМТ1.1.ПЗ | Лист 85

87

н1729	375184,01	3350587,29
н1730	375179,19	3350590,72
н1731	375182,62	3350595,54
н1732	375177,18	3350600,16
н1733	375172,91	3350582,05
н1734	375168,05	3350585,31
н1735	375112,03	3350501,6
н1736	375179,88	3350468,22
н1724	375241,44	3350544,03
н1737	375164,63	3350493,08
н1738	375163,08	3350494,34
н1739	375161,81	3350492,79
н1740	375163,36	3350491,53
н1737	375164,63	3350493,08
н1741	375191,76	3350526,29
н1742	375190,24	3350527,58
н1743	375188,94	3350526
н1744	375190,48	3350524,74
н1741	375191,76	3350526,29
н1745	375190,44	3350544,37
н1746	375189,33	3350552,3
н1747	375181,4	3350550,89
н1748	375182,51	3350543,26
н1745	375190,44	3350544,37
н1749	375187,16	3350573,1
н1750	375178,14	3350573,35
н1751	375177,89	3350564,33
н1752	375186,92	3350564,09
н1749	375187,16	3350573,1
н1753	375164,28	3350566,75
н1754	375160,07	3350569,8
н1755	375157,03	3350565,59
н1756	375161,24	3350562,54
н1753	375164,28	3350566,75
	:ЗУ150	
н2003	369106,02	3355354,25
н2004	369069,61	3355352,29
н2005	369055,58	3355346,28
н2006	369066,51	3355334,39
н2007	369086,24	3355338,34
н2008	369101,18	3355343,35
н2009	369101,27	3355346,14
н2003	369106,02	3355354,25
	:ЗУ151	
	:ЗУ151(1)	
н1324	369396,07	3354464,06
н1359	369351,68	3354528,27
н1995	369342,47	3354524,8
н1996	369384,83	3354467,92
н1997	369329,4	3354439,03
н1324	369396,07	3354464,06
	:ЗУ151(2)	
н1355	369248,03	3354677,96
н1354	369231,56	3354694,07
н1353	369221,87	3354717,64
н1352	369205,11	3354719,93
н1351	369145,12	3354816,38
н1350	369054,6	3354938,75
н1349	368882,27	3355180,67

Взам. инв. № | Подп. и дата 07.09.2015 | Инв. № подл 2221
Изм. Кол.уч. Лист №док. Подп. Дата | 07/181-15-ПМТ1.1.ПЗ | Лист 86

88

н1348	368862,87	3355193,54
н1347	368844,76	3355195,29
н2000	368838,89	3355193
н2001	368839,72	3355189,84
н2002	369185,6	3354748,36
н1998	369225,42	3354670,47
н1355	369248,03	3354677,96
	:ЗУ152	
н1383	368874,61	3355258,21
н2010	368870,69	3355266,98
н2011	368834,52	3355241,06
н2012	368808,07	3355332,82
н2013	368798,66	3355364,2
н2014	368781,4	3355414,86
н1409	368755,56	3355445,44
н1417	368715,36	3355468,3
н1416	368668,52	3355508,46
н1415	368608,12	3355590,39
н1414	368603,2	3355612,59
н2015	368592,81	3355609,14
н2016	368610,02	3355563,65
н2017	368657,47	3355515,41
н2018	368693,18	3355476,83
н2019	368774,12	3355410,94
н2020	368807,94	3355305,02
н2021	368827,62	3355236,05
н2022	368743,42	3355182,71
н2023	368744,6	3355180,75
н1383	368874,61	3355258,21
	:ЗУ153	
н1414	368603,20	3355612,59
н2024	368599,24	3355624,88
н2025	368562,30	3355708,66
н2026	368551,80	3355703,08
н2027	368575,49	3355654,93
н2015	368592,81	3355609,14
н1414	368603,20	3355612,59
	:ЗУ154	
н2025	368562,30	3355708,66
н2028	368561,22	3355711,11
н2029	368549,18	3355726,69
н2030	368524,50	3355758,63
н2031	368513,19	3355785,46
н2032	368510,26	3355781,96
н2033	368511,86	3355775,42
н2034	368530,82	3355732,31
н2035	368543,36	3355720,24
н2036	368551,80	3355703,08
н2025	368562,30	3355708,66
	:ЗУ155	
н2036	368529,11	3355793,89
н2037	368526,56	3355800,79
н2038	368508,95	3355787,51
н2032	368510,26	3355781,96
н2031	368513,19	3355785,46
н2039	368524,63	3355791,53
н2036	368529,11	3355793,89
	:ЗУ156	
н1093	372712,11	3351503,07
н1103	372683,05	3351491,05
н1860	372702,56	3351487,82
н1093	372712,11	3351503,07
	:ЗУ157	
	:ЗУ157(1)	

Взам. инв. № | Подп. и дата 07.09.2015 | Инв. № подл 2221
Изм. Кол.уч. Лист №док. Подп. Дата | 07/181-15-ПМТ1.1.ПЗ | Лист 87

89

н1709	375162,25	3349960,86
н1711	375147,13	3349959,99
н1712	375146,58	3349950,66
н1710	375162,23	3349951,46
н1709	375162,25	3349960,86
	:ЗУ157(2)	
н787	375162,97	3349978,02
н846	375148,38	3349981,41
н1713	375147,87	3349972,7
н1707	375162,44	3349967,36
н787	375162,97	3349978,02
	:ЗУ157(3)	
н956	374070,73	3351035,5
н965	374047,59	3351066,56
н964	374040,02	3351072,32
н1827	374038,55	3351066,7
н1828	374051,66	3351050,88
н1825	374067,42	3351029,99
н956	374070,73	3351035,5
	:ЗУ157(4)	
н1185	371166,65	3352813,45
н1225	371163,2	3352821,73
н1916	371159,91	3352820,51
н1917	371151,41	3352817,37
н1892	371161,04	3352811,35
н1185	371166,65	3352813,45
	:ЗУ158	
н1299	369403,36	3354452,95
н1324	369396,07	3354464,06
н1974	369381,77	3354458,69
н1975	369394,74	3354449,86
н1299	369403,36	3354452,95
	:ЗУ159	
н1977	369341,29	3354430,67
н1976	369332,48	3354440,18
н1982	369270,48	3354416,9
н1983	369279,6	3354405,94
н1984	369294,84	3354413,99
н1977	369341,29	3354430,67
н1985	369320,57	3354429,42
н1986	369319,57	3354429,42
н1987	369319,57	3354428,42
н1988	369320,57	3354428,42
н1985	369320,57	3354429,42
	:ЗУ160	
	:ЗУ160(1)	
н1975	369394,74	3354449,86
н1974	369381,77	3354458,69
н1976	369332,48	3354440,18
н1977	369341,29	3354430,67
н1975	369394,74	3354449,86
н1978	369385,77	3354455,21
н1979	369384,77	3354455,21
н1980	369384,77	3354454,21
н1981	369385,77	3354454,21
н1978	369385,77	3354455,21
	:ЗУ160(2)	
н1983	369279,6	3354405,94
н1982	369270,48	3354416,9
н1989	369251,64	3354407,53
н1990	369254,48	3354400,07
н1983	369279,6	3354405,94

Взам. инв. № | Подп. и дата 07.09.2015 | Инв. № подл 2221
Изм. Кол.уч. Лист №док. Подп. Дата | 07/181-15-ПМТ1.1.ПЗ | Лист 88

90

н1991	369254,17	3354403,57
н1992	369254,17	3354404,57
н1993	369253,16	3354404,57
н1994	369253,16	3354403,57
н1991	369254,17	3354403,57
	:ЗУ161	
н1759	375063,97	3350368,85
н1760	375062,43	3350370,11
н1761	375061,17	3350368,54
н1762	375062,7	3350367,28
н1759	375063,97	3350368,85
	:ЗУ162	
н1763	375099,56	3350412,62
н1764	375098	3350413,88
н1765	375096,75	3350412,32
н1766	375098,31	3350411,07
н1763	375099,56	3350412,62
	:ЗУ163	
н1767	375134,48	3350455,84
н1768	375132,91	3350457,09
н1769	375131,66	3350455,53
н1770	375133,22	3350454,28
н1767	375134,48	3350455,84
	:ЗУ164	
н1737	375164,63	3350493,08
н1738	375163,08	3350494,34
н1739	375161,81	3350492,79
н1740	375163,36	3350491,53
н1737	375164,63	3350493,08
	:ЗУ165	
н1741	375191,76	3350526,29
н1742	375190,24	3350527,58
н1743	375188,94	3350526
н1744	375190,48	3350524,74
н1741	375191,76	3350526,29
	:ЗУ166	
н1745	375190,44	3350544,37
н1746	375189,33	3350552,3
н1747	375181,4	3350550,89
н1748	375182,51	3350543,26
н1745	375190,44	3350544,37
	:ЗУ167	
н1749	375187,16	3350573,1
н1750	375178,14	3350573,35
н1751	375177,89	3350564,33
н1752	375186,92	3350564,09
н1749	375187,16	3350573,1
	:ЗУ168	
н1753	375164,28	3350566,75
н1754	375160,07	3350569,8
н1755	375157,03	3350565,59
н1756	375161,24	3350562,54
н1753	375164,28	3350566,75
	:ЗУ169	
н1788	374695,9	3349955,69
н1789	374692,71	3349958,2
н1790	374690,2	3349955
н1791	374693,39	3349952,49
н1788	374695,9	3349955,69
	:ЗУ170	
н1776	374653,16	3349877,28
н1777	374651,1	3349878,93
н1778	374649,6236	3349877,089

Взам. инв. № | Подп. и дата 07.09.2015 | Инв. № подл 2221
Изм. Кол.уч. Лист №док. Подп. Дата | 07/181-15-ПМТ1.1.ПЗ | Лист 89

91

н1775	374651,6191	3349875,335
н1776	374653,16	3349877,28
	:ЗУ171	
н1970	369627,6	3354544,83
н1971	369627,25	3354545,76
н1972	369620,98	3354543,38
н1973	369621,38	3354542,37
н1970	369627,6	3354544,83
	:ЗУ172	
н1981	369385,77	3354454,21
н1978	369385,77	3354455,21
н1979	369384,77	3354455,21
н1980	369384,77	3354454,21
н1981	369385,77	3354454,21
	:ЗУ173	
н1985	369320,57	3354429,42
н1986	369319,57	3354429,42
н1987	369319,57	3354428,42
н1988	369320,57	3354428,42
н1985	369320,57	3354429,42
	:ЗУ174	
н1992	369254,17	3354404,57
н1993	369253,16	3354404,57
н1994	369253,16	3354403,57
н1991	369254,17	3354403,57
н1992	369254,17	3354404,57

Взам. инв. № | Подп. и дата 07.09.2015 | Инв. № подл 2221
Изм. Кол.уч. Лист №док. Подп. Дата | 07/181-15-ПМТ1.1.ПЗ | Лист 90

92

6. ПОРЯДОК ИЗЪЯТИЯ ЗЕМЕЛЬНЫХ УЧАСТКОВ ДЛЯ ГОСУДАРСТВЕННЫХ ИЛИ МУНИЦИПАЛЬНЫХ НУЖД

Изъятие, в том числе путем выкупа, земельных участков для государственных или муниципальных нужд осуществляется в исключительных случаях, связанных с:
- выполнением международных обязательств Российской Федерации;
- размещением объектов государственного или муниципального значения при отсутствии других вариантов возможного размещения этих объектов;
- иными обстоятельствами в установленных федеральными законами случаях, а применительно к изъятию, в том числе путем выкупа, земельных участков из земель, находящихся в собственности субъектов Российской Федерации или муниципальной собственности, в случаях, установленных законами субъектов Российской Федерации.

Земельный кодекс Российской Федерации устанавливает перечень таких объектов, при размещении которых возможно изъятие, это:
- объекты федеральных энергетических систем и объекты энергетических систем регионального значения;
- объекты использования атомной энергии;
- объекты обороны и безопасности;
- объекты федерального транспорта, путей сообщения, информатики и связи, а также объекты транспорта, путей сообщения, информатики и связи регионального значения;
- объекты, обеспечивающие космическую деятельность;
- объекты, обеспечивающие статус и защиту Государственной границы Российской Федерации;
- линейные объекты федерального и регионального значения, обеспечивающие деятельность субъектов естественных монополий;
- объекты систем электро-, газоснабжения, объекты систем теплоснабжения, объекты централизованных систем горячего водоснабжения, холодного водоснабжения и (или) водоотведения государственного или муниципального значения;
- автомобильные дороги федерального, регионального или межмуниципального, местного значения.

Процедура изъятия земельного участка регулируется гражданским законодательством (ст. 279 – 283 Гражданского кодекса Российской Федерации).

Этапы изъятия земельных участков:
- подготовка и принятие решения об изъятии земельного участка;
- информирование собственника земельного участка, землевладельца, землепользователя, арендатора земельного участка о предстоящем изъятии земельного участка;
- государственная регистрация решения об изъятии земельного участка;
- заключение соглашения с собственником или обладателем иного права на земельный участок, подлежащий изъятию или предъявление иска в суд об изъятии земельного участка;

Взам. инв. № | Подп. и дата 07.09.2015 | Инв. № подл 2221
Изм. Кол.уч. Лист №док. Подп. Дата | 07/181-15-ПМТ1.1.ПЗ | Лист 91

93

- государственная регистрация права собственности, прекращения права постоянного (бессрочного) пользования, пожизненного наследуемого владения, аренды.

Следует отметить, что действующее законодательство не предусматривает возможности изъятия части земельного участка.

После формирования земельного участка следует его регистрация в порядке, установленном Федеральным законом от 21.07.1997 № 122-ФЗ «О государственной регистрации прав на недвижимое имущество и сделок с ним».

Далее информацию о земельном участке (границы, информация о собственнике и иные данные) необходимо передать в государственный кадастр объектов недвижимости в целях постановки земельных участков на кадастровый учет, в порядке, предусмотренном Федеральным законом от 24.07.2007 № 221-ФЗ «О государственном кадастре недвижимости».

В отношении вновь образованного земельного участка возможно проведение процедуры изъятия, в том числе путем выкупа, в порядке ст. 49, 55 Земельного кодекса Российской Федерации.

Взам. инв. № | Подп. и дата 07.09.2015 | Инв. № подл 2221
Изм. Кол.уч. Лист №док. Подп. Дата | 07/181-15-ПМТ1.1.ПЗ | Лист 92

94

7. СПИСОК НОРМАТИВНО-ТЕХНИЧЕСКОЙ ДОКУМЕНТАЦИИ

1. Градостроительный кодекс РФ № 190-ФЗ от 29.12.2004 г.
2. Земельный кодекс РФ № 136-ФЗ от 25.10.2001 г.
3. Гражданский кодекс РФ № 14-ФЗ от 26.01.1996 г.
4. Федеральный закон «О землеустройстве» № 78-ФЗ от 18.06.2001 г.
5. Федеральный закон «О государственном кадастре недвижимости» № 221 - ФЗ от 24.07.2007 г.
6. Федеральный закон «О внесении изменений в отдельные законодательные акты Российской Федерации и признании утратившими силу отдельных законодательных актов (положений законодательных актов) Российской Федерации в связи с принятием Федерального закона «О государственном кадастре недвижимости» № 66-ФЗ от 13.05.2008 г.
7. Федеральный закон «О государственной регистрации прав на недвижимое имущество и сделок с ним» № 122-ФЗ от 21.07.1997 г.
8. Федеральный закон от 08.11.2007г. № 257/ФЗ «Об автомобильных дорогах и дорожной деятельности в Российской Федерации и о внесении изменений в отдельные законодательные акты Российской Федерации».
9. Закон РФ «Об охране окружающей среды» от 10.01.2002 г. №7-ФЗ, введен в действие с 12.01.2002 г.
10. Закон Иркутской области «О градостроительной деятельности в Иркутской области» от 23.07. 2008г. № 59-оз.
11. СНиП 11-04-2003 «Инструкции о порядке разработки, согласования, экспертизы и утверждения градостроительной документации».
12. СанПиН 2.2.1/2.1.1.1200-03 «Санитарно-защитные зоны и санитарная классификация предприятий, сооружений и иных объектов».
13. СанПиН 2971-84 «Санитарные нормы и правила защиты населения от воздействия электромагнитного поля, создаваемого воздушными линиями электропередачи (ВЛ) переменного тока промышленной частоты».
14. СП 42.13330.2011 «СНиП 2.07.01-89*. «Градостроительство. Планировка и застройка городских и сельских поселений».
15. СП 11-107-98 «Порядок разработки и состав раздела «Инженерно-технические мероприятия гражданской обороны». Мероприятия по предупреждению чрезвычайных ситуаций проектов строительства».
16. СП 11-112-2001 «Порядок разработки и состав раздела «Инженерно-технические мероприятия гражданской обороны. Мероприятия по предупреждению чрезвычайных ситуаций» градостроительной документации для территорий городских и сельских поселений, других муниципальных образований».
17. РДС 30-201-98 Инструкция о порядке проектирования и установление красных линий в городах и других поселениях Российской Федерации.

Взам. инв. № | Подп. и дата 07.09.2015 | Инв. № подл 2221
Изм. Кол.уч. Лист №док. Подп. Дата | 07/181-15-ПМТ1.1.ПЗ | Лист 93

95

18. Схема территориального планирования Иркутской области (утвержденная Постановлением Правительства Иркутской области № 607-пп от 02.11.12 г.).
19. Схема территориального планирования Иркутского районного МО Иркутской области (утвержденная решением Думы Иркутского района от 25.11.2010 г. № 15-101/рд).
20. Пособие по производству геодезических работ в строительстве (к СНиП 3.01.03-84).
21. Инструкция о порядке контроля и приемки геодезических, топографических и картографических работ. ГКИНП (ГНТА) – 17- 004- 99. Москва. 1999 г.
22. Условные знаки для топографических планов масштабов 1:5000, 1:2000, 1:1000, 1:500. М.: ФГУП «Картгеоцентр», 2004.
23. Правила по технике безопасности на топографо-геодезические работы (ПТБ 88), 1991 г.
24. ГКИНП-02-033-82 «Инструкция по топографической съемке в масштабах 1:5000, 1:2000, 1:1000 и 1:500», М., Недра, 1982 г.
25. Изменения и дополнения к «Инструкции по топографической съемке в масштабах 1:5000, 1:2000, 1:1000 и 1:500», М., Недра, 1982 г.
26. ГКИНП (ОНТА)-02-262-02 «Инструкции по развитию съемочного обоснования и съемке ситуации и рельефа с применением глобальных навигационных спутниковых систем ГЛОНАСС И GPS», М., ЦНИИГАиК, 2002 г.
27. Правила закрепления центров пунктов спутниковой геодезической сети, утвержденные приказом Роскартографии от 07 Мая 2001 г., М.: ЦНИИГАиК – 2001 г.

Взам. инв. № | Подп. и дата 07.09.2015 | Инв. № подл 2221
Изм. Кол.уч. Лист №док. Подп. Дата | 07/181-15-ПМТ1.1.ПЗ | Лист 94

96

ПРИЛОЖЕНИЯ

Изм.	Кол.уч.	Лист	№док	Подп.	Дата
Разраб.	Солдатенкова				09.15
Нач. ОЗУ	Бухаров				09.15
Н. контр.	Березный				09.15

07/181-15-ПМТ1.1.ПР

Приложения

Стадия	Лист	Листов
ПМ	1	26

ООО «АЛАНС»

Взам. инв. № | Подп. и дата 07.09.201 | Инв. № подл 2221

97

ПРИЛОЖЕНИЕ А
ТЕХНИЧЕСКОЕ ЗАДАНИЕ

Взам. инв. № | Подп. и дата 07.09.201 | Инв. № подл 2221
Изм. Кол.уч. Лист №док. Подп. Дата | 07/181-15-ПМТ1.1.ПР | Лист 72

98

ЗАДАНИЕ

от Заказчика:

Заместитель директора по финансам и экономике

от Подрядчика:

Генеральный директор

Взам. инв. № | Подп. и дата 07.09.201 | Инв. № подл 2221
Изм. Кол.уч. Лист №док. Подп. Дата | 07/181-15-ПМТ1.1.ПР | Лист 73

99

ПРИЛОЖЕНИЕ Б
СВЕДЕНИЯ ГОСУДАРСТВЕННОГО КАДАСТРА НЕДВИЖИМОСТИ
(КАДАСТРОВЫЕ ПЛАНЫ ТЕРРИТОРИЙ)

Взам. инв. № | Подп. и дата 07.09.201 | Инв. № подл 2221
Изм. Кол.уч. Лист №док. Подп. Дата | 07/181-15-ПМТ1.1.ПР | Лист 74

100



Взам. инв. № | Подп. и дата 07.09.201 | Инв. № подл 2221
Изм. Кол.уч. Лист №док. Подп. Дата | 07/181-15-ПМТ1.1.ПР | Лист 75

101



Взам. инв. № | Подп. и дата 07.09.201 | Инв. № подл 2221
Изм. Кол.уч. Лист №док. Подп. Дата | 07/181-15-ПМТ1.1.ПР | Лист 76


102
07/181-15-ПМТ1.1.ПР
Лист
77

106
07/181-15-ПМТ1.1.ПР
Лист
81

110
07/181-15-ПМТ1.1.ПР
Лист
85

114
07/181-15-ПМТ1.1.ПР
Лист
89


103
07/181-15-ПМТ1.1.ПР
Лист
78


107
07/181-15-ПМТ1.1.ПР
Лист
82


111
07/181-15-ПМТ1.1.ПР
Лист
86


115
07/181-15-ПМТ1.1.ПР
Лист
90

104
07/181-15-ПМТ1.1.ПР
Лист
79


108
07/181-15-ПМТ1.1.ПР
Лист
83

112
07/181-15-ПМТ1.1.ПР
Лист
87

116
07/181-15-ПМТ1.1.ПР
Лист
91


105
07/181-15-ПМТ1.1.ПР
Лист
80


109
07/181-15-ПМТ1.1.ПР
Лист
84


113
07/181-15-ПМТ1.1.ПР
Лист
88


117
07/181-15-ПМТ1.1.ПР
Лист
92

118

Инв. № подл. 2221 | Подп. и дата 07.09.201 | Взам. инв. №

Изм. Кол.уч. Лист №док. Подп. Дата | 07/181-15-ПМТ1.1.ПР | Лист 93

ОБЩЕСТВО С ОГРАНИЧЕННОЙ ОТВЕТСТВЕННОСТЬЮ
«АЛАНС»
(ООО «АЛАНС»)

ЛИНЕЙНЫЙ ОБЪЕКТ РЕГИОНАЛЬНОГО ЗНАЧЕНИЯ «РЕКОНСТРУКЦИЯ АВТОМОБИЛЬНОЙ ДОРОГИ ИРКУТСК - ЛИСТВЯНКА НА УЧАСТКЕ КМ 12 - КМ 29 В ИРКУТСКОМ РАЙОНЕ ИРКУТСКОЙ ОБЛАСТИ»

ПРОЕКТ МЕЖЕВАНИЯ

Часть 2. Графическая часть

07/181-15-ПМТ1.2.

Том 1

2015

119



Инв. № подл. 2221 | Подп. и дата 07.09.201 | Взам. инв. №

Изм. Кол.уч. Лист №док. Подп. Дата | 07/181-15-ПМТ1.1.ПР | Лист 94

2

СОДЕРЖАНИЕ ТОМА

Обозначение	Наименование	Примечание
07/181-15-ПМТ1.2.С	Содержание тома	2
07/181-15-ПМТ1.2.СП	Состав проекта	3
07/181-15-ПМТ1.2.ГЧ	Графическая часть	
	Чертеж межевания территории	4-17
	Чертеж межевания территории с отображением поворотных точек границ образуемых земельных участков М 1: 2 000	18-31

Согласовано

Инв. № подл. 2222 | Подп. и дата 07.09.2015 | Взам. инв. №

07/181-15-ПМТ1.2.

Изм.	Кол.уч.	Лист	№док.	Подп.	Дата			
Разраб.		Солдатенкова			09.15	Содержание тома	Стадия	Лист	Листов
Разраб.		Сивых			09.15		ПМ	1	1
Нач.СОУ		Бухаров			09.15		ООО «АЛАНС»		
Н.контр.		Березный			09.15				

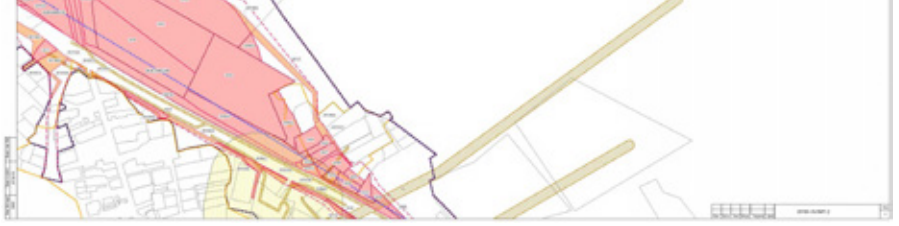

120

Инв. № подл. 2221 | Подп. и дата 07.09.201 | Взам. инв. №

Изм. Кол.уч. Лист №док. Подп. Дата | 07/181-15-ПМТ1.1.ПР | Лист 95

3

СОСТАВ ПРОЕКТА

№п/п	Обозначение	Наименование
1	07/181-15-ПМТ1.1.	Том 1. Проект межевания территории
		Часть 1. Пояснительная записка
2	07/181-15-ПМТ1.2.	Том 1. Проект межевания территории
		Часть 2. Графическая часть. Чертеж межевания территории М 1: 2 000. Чертеж межевания территории с отображением поворотных точек границ образуемых земельных участков М 1: 2 000

Согласовано

Инв. № подл. 2222 | Подп. и дата 07.09.2015 | Взам. инв. №

07/181-15-ПМТ1.2.

Изм.	Кол.уч.	Лист	№док.	Подп.	Дата			
Разраб.		Солдатенкова			09.15	Состав проекта	Стадия	Лист	Листов
Разраб.		Сивых			09.15		ПМ	1	1
Нач.СОУ		Бухаров			09.15		ООО «АЛАНС»		
Н.контр.		Березный			09.15				

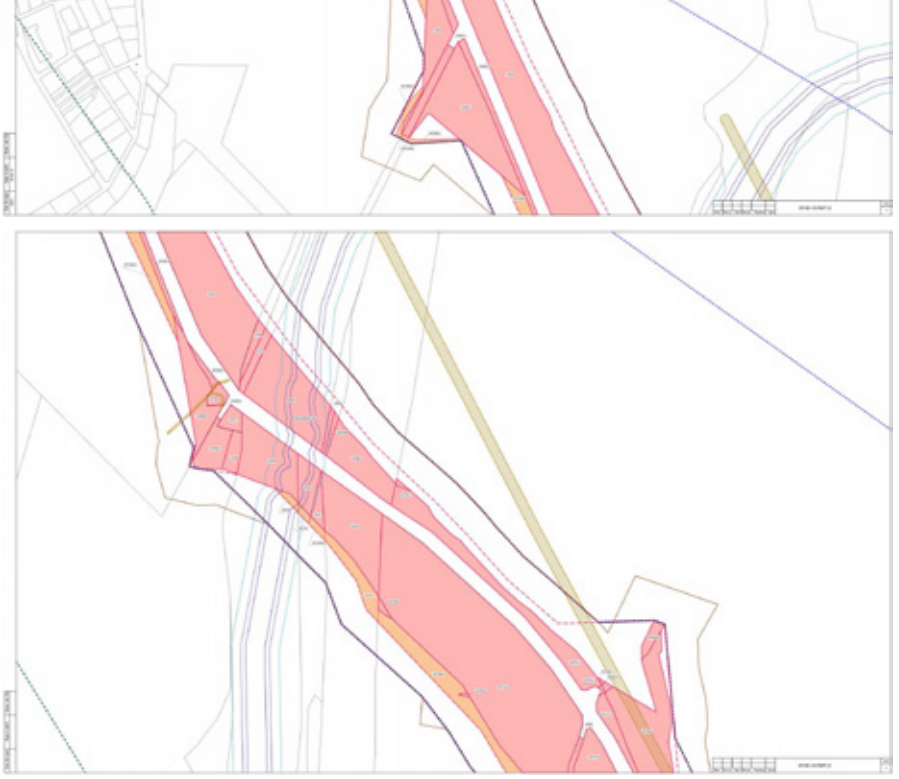

121



».

Инв. № подл. 2221 | Подп. и дата 07.09.201 | Взам. инв. №

Изм. Кол.уч. Лист №док. Подп. Дата | 07/181-15-ПМТ1.1.ПР | Лист 96

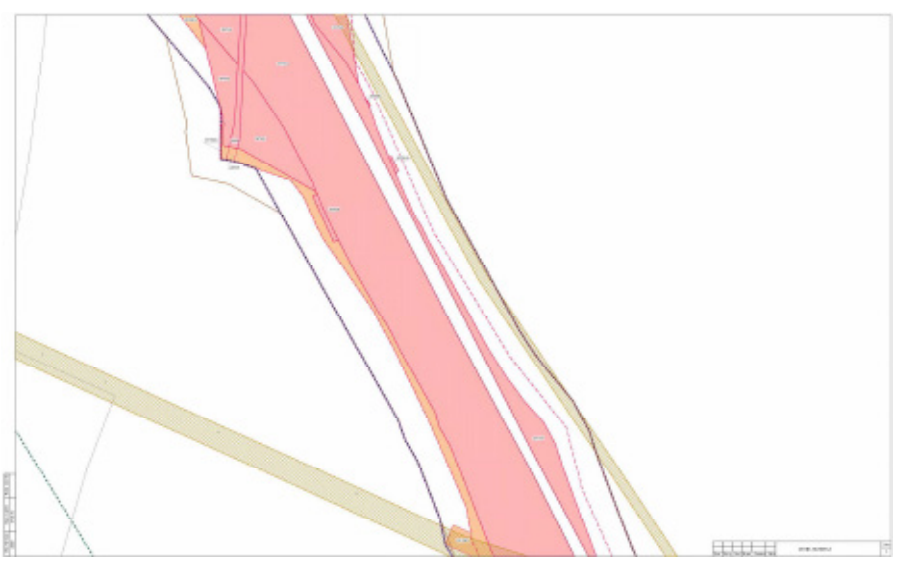

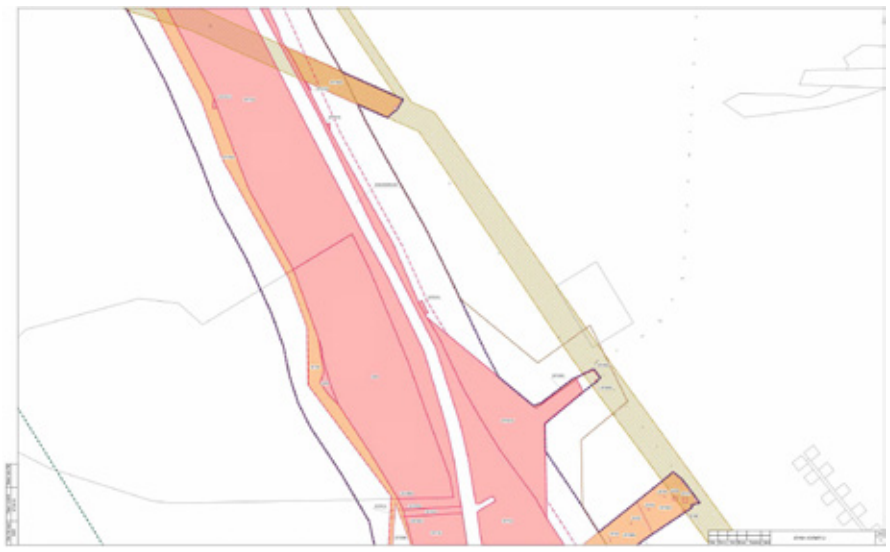

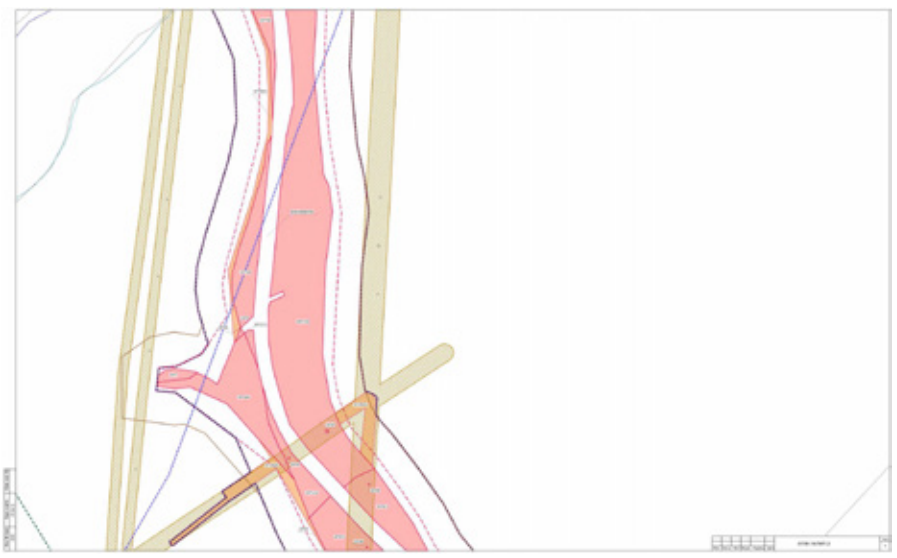

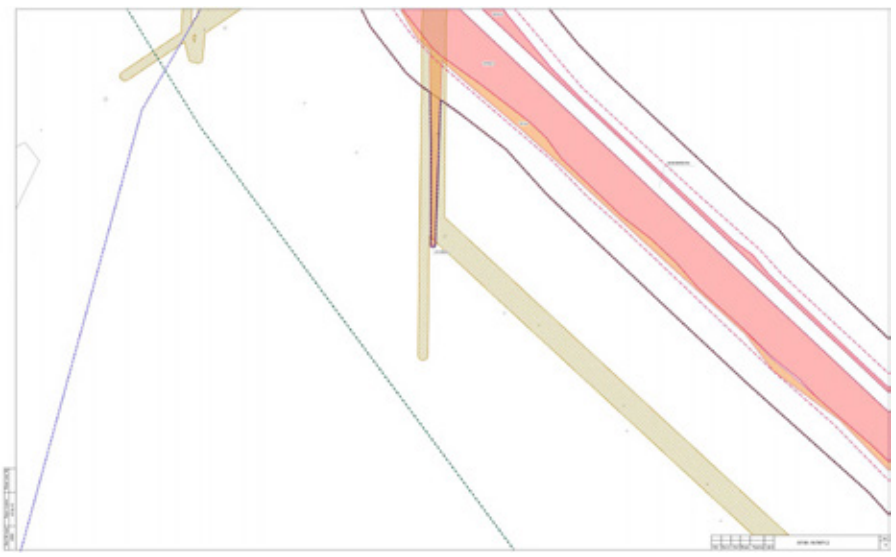

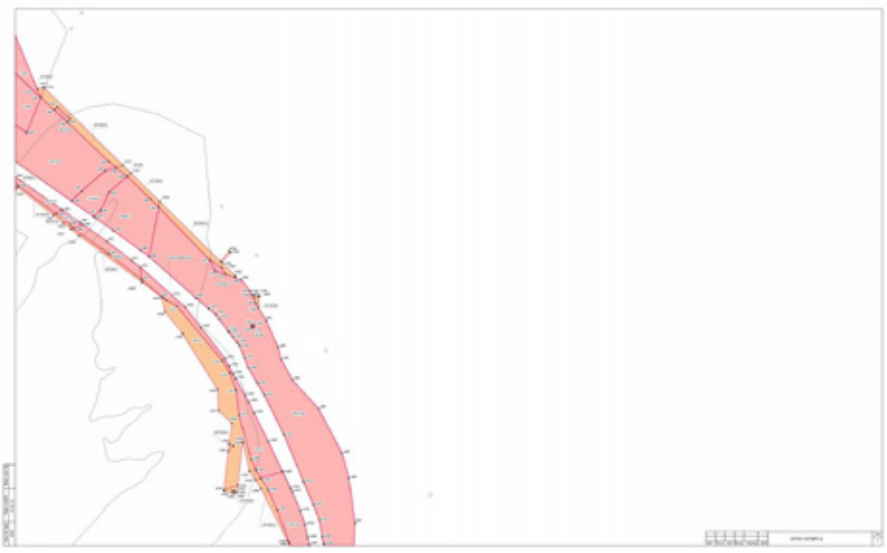

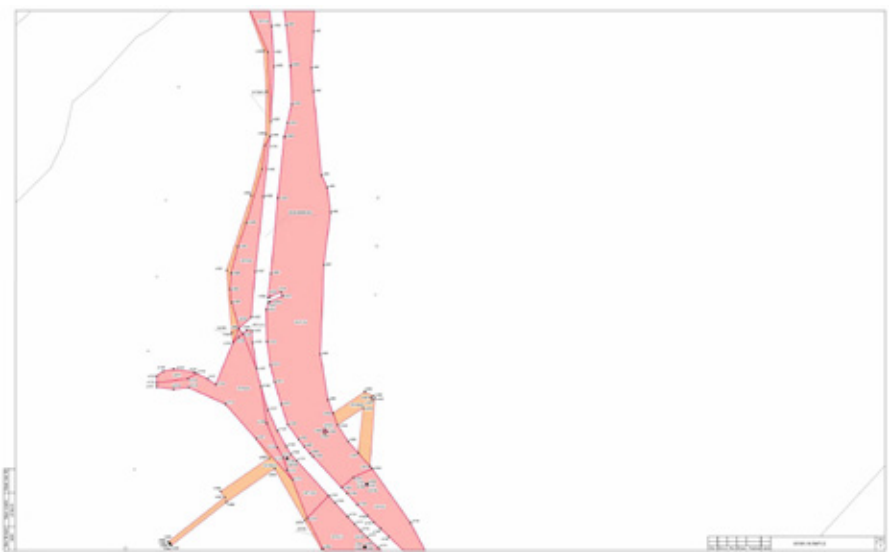

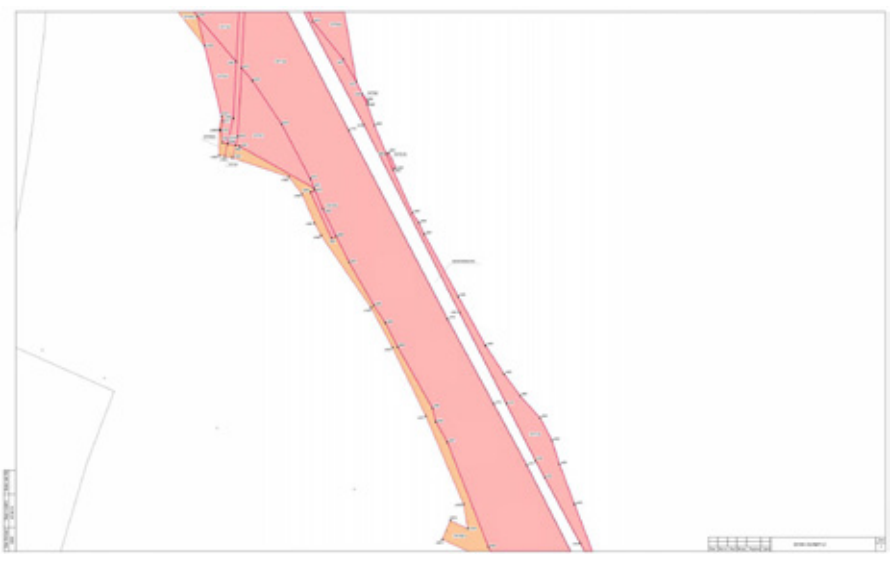

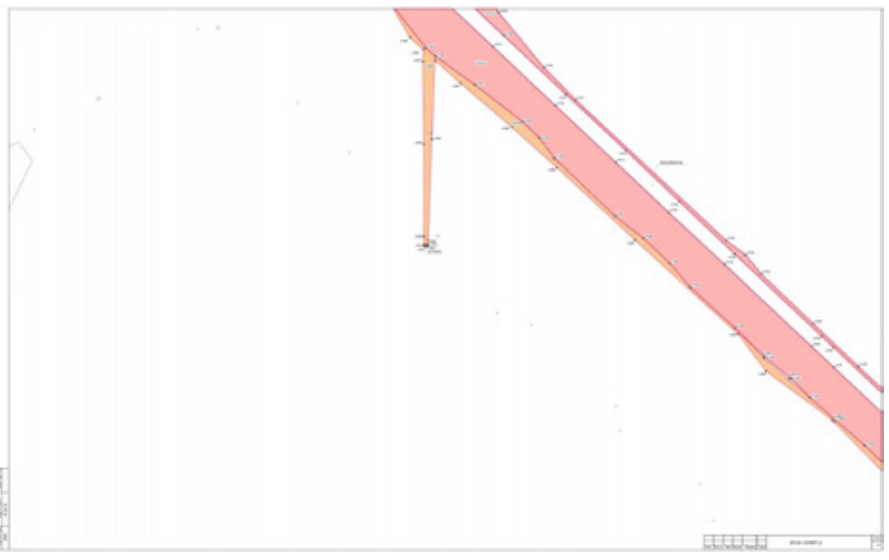

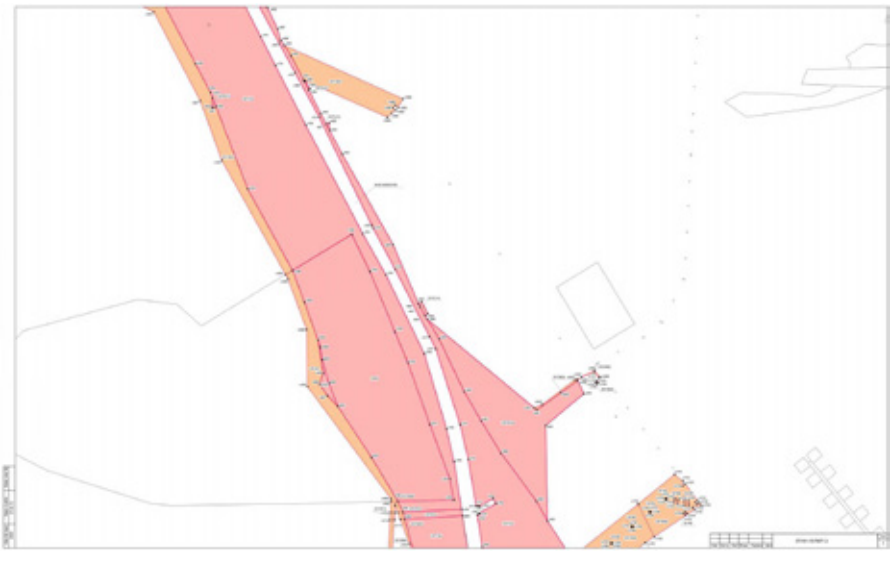

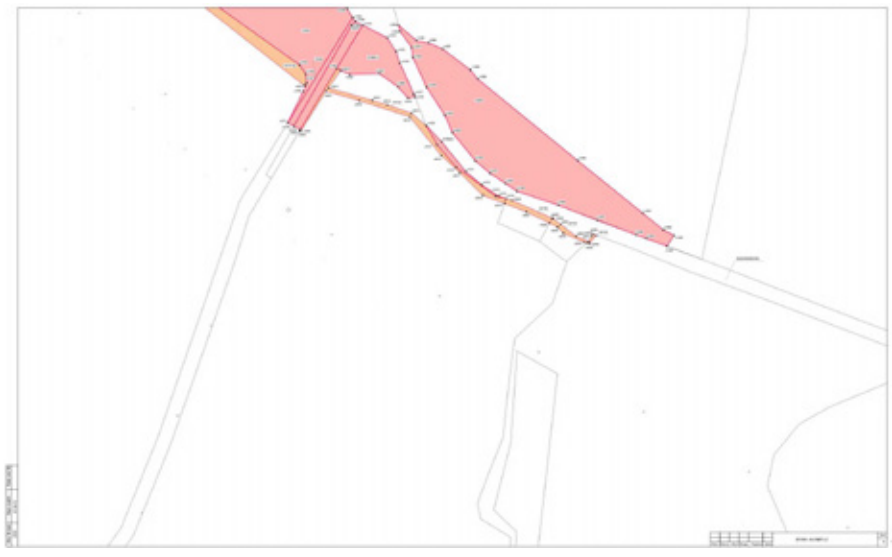

МИНИСТЕРСТВО СОЦИАЛЬНОГО РАЗВИТИЯ, ОПЕКИ И ПОПЕЧИТЕЛЬСТВА ИРКУТСКОЙ ОБЛАСТИ

ПРИКАЗ

23 декабря 2015 года № 186-мпр
г.Иркутск

О внесении изменений в административный регламент предоставления государственной услуги «Дача согласия на осуществление обучающимся, достигшим возраста 14 лет, в свободное от учебы время ухода за ребенком-инвалидом в возрасте до 18 лет или инвалидом с детства I группы»

Руководствуясь статьей 21 Устава Иркутской области, указом Губернатора Иркутской области от 4 октября 2015 года № 71-угк «О Родионове В.А.», Положением о министерстве социального развития, опеки и попечительства Иркутской области, утвержденным постановлением Правительства Иркутской области от 18 сентября 2009 года № 261/40-пп,

П Р И К А З Ы В А Ю:

1. Внести в административный регламент предоставления государственной услуги «Дача согласия на осуществление обучающимся, достигшим возраста 14 лет, в свободное от учебы время ухода за ребенком-инвалидом в возрасте до 18 лет или инвалидом с детства I группы», утвержденный приказом министерства социального развития, опеки и попечительства Иркутской области от 21 октября 2015 года № 151-мпр, следующие изменения:

1) в пункте 33 слова «гражданину не позднее 5 календарных» заменить словами «гражданину или его представителю не позднее 5 рабочих»;

2) в пункте 99 слово «направляется» заменить словами «направляется (вручается)»;

3) в пункте 106 после слова «гражданину» дополнить словами «или его представителю»;

4) в пункте 107:

в абзаце первом после слова «гражданину» дополнить словами «или его представителю»;

в абзаце втором после слова «гражданину» дополнить словами «или его представителю»;

5) приложение 4 изложить в новой редакции согласно приложению к настоящему приказу.

2. Настоящий приказ вступает в силу через десять календарных дней после дня его официального опубликования.

Исполняющий обязанности министра социального развития, опеки и попечительства Иркутской области
В.А. Родионов

Приложение
к приказу министерства социального развития, опеки и попечительства Иркутской области
от 23 декабря 2015 года № 186-мпр

«Приложение 4
к административному регламенту предоставления государственной услуги «Дача согласия на осуществление обучающимся, достигшим возраста 14 лет, в свободное от учебы время ухода за ребенком-инвалидом в возрасте до 18 лет или инвалидом с детства I группы»

Блок-схема административных процедур предоставления государственной услуги

».

АГЕНТСТВО ЛЕСНОГО ХОЗЯЙСТВА ИРКУТСКОЙ ОБЛАСТИ

П Р И К А З

18 декабря 2015 года Иркутск № 56-агпр

О внесении изменений в приказ № 5-агпр от 20.01. 2014

Учитывая письмо областного государственного автономного учреждения «Региональный лесопожарный центр Иркутской области» № 427 от 14.12.2015 года, в связи с уточнением перечня видов работ по выполнению государственной работы «Очистка лесов от захламления, проводимая в рамках санитарно-оздоровительных мероприятий с целью снижения природной пожарной опасности в лесах» областным государственным автономным учреждением «Региональный лесопожарный центр Иркутской области», руководствуясь статьей 21 Устава Иркутской области, порядком определения нормативных затрат, связанных с оказанием государственных услуг (работ) областными государственными автономными учреждениями Иркутской области, учредителем которых является агентство лесного хозяйства Иркутской области, Положением об агентстве лесного хозяйства Иркутской области, утверждённым постановлением администрации Иркутской области от 31.10.2007 г. № 237-па, приказываю:

1. Внести в Приложение № 5 к приказу агентства лесного хозяйства Иркутской области от 20.01.2014 года 5-агпр изменение, изложив его в редакции приложения № 1 к настоящему приказу.
2. Контроль за исполнением настоящего приказа возложить на заместителя руководителя О.В. Шалакову.
3. Настоящий приказ подлежит официальному опубликованию.

Руководитель агентства лесного хозяйства Иркутской области
С.П. Журков

Приложение № 1
к приказу № 56-агпр от 18.12.2015 г
Приложение № 5
к приказу № 5-агпр от 20.01.2014 г

НОРМАТИВНЫЕ ЗАТРАТЫ НА ФИНАНСОВОЕ ОБЕСПЕЧЕНИЕ ГОСУДАРСТВЕННОГО ЗАДАНИЯ ПО ОЧИСТКЕ УЧАСТКОВ ЛЕСНОГО ФОНДА ОТ ЗАХЛАМЛЕННОСТИ (РАСЧИСТКА)

в расчете на на 1 га расчистки

Наименование работ	Ед. изм.	Объем работ на принятую ед. изм. готового объекта	Состав агрегата трактора, машины, орудия	Наимено-вание норматив. документа	Нормы выработки		Потребное количество времени (по утвержд. нормам)		Расходы на содержание и эксплуатацию оборудования		Дневная тарифная ставка, руб. коп.	Тарифный фонд зар. платы, руб.	Доплаты к тариф. фонду заработной платы, руб.	ИТОГО фонда основной зар. платы производс. рабочих, руб.	Допол. заработная плата производ. рабочих, руб.	Общий фонд заработной платы, руб.	Отчисления на соц. нужды, руб.	Расходы материалов				Расходы на 1 га
					на агр./ смену	на чел./ день	агр./ смена	чел./ день	на 1 агр./ см, руб.	Всего, руб.								наименова-ние материлов и ед.изм., руб	норма расхода материал. на ед.изм.	Цена за ед. изм., руб. без рай. И сев надб.	Сумма расходов	
А	1	2	3	5	6	7	8	9	10	11	12	13	14	17	18	19	20	21	22	23	24	25
Раскряжевка сваленных деревьев, сухостоя и валежа на коротье, для дальнейшего складирования в кучи	м3	39,30	«Хускварна»	НВР на л/заг. Раб. От 29.03.1988. №164/9-35		30,00		1,31			265,05	347,22	486,10	833,32	250,00	1083,31	327,16	бензин «Хускварна»(0.09/012) и масла 52,2% (нормы расхода М1999г стр.121)	14,79	38,20	565,0	2747,49
												0,00						52,20	7,72	100,0	772,0	

Сбор вручную в радиусе до 20 м, окучивание скл. Коэф 8,5)	скл. м3	68,09	лесоруб	ТНВ на рубки ухода стр.52т.45 Москва 1999 г		17,6		3,87			265,05	1025,41	1435,58	2460,99	738,30	3199,29	966,18	Инструменты, грабли, вилы, приспособления шт	1,20	800,00	960,0	5125,47
Перемещение раскряжеванного сухостоя и валежа, мелкой раститель-ности на расстояние до300 м	га	1,00	Т-130	МТНВ 2006г, лист17, таб 4.1.2	1,0	1,0	1,0	1,00			265,05	265,05	371,07	636,12	190,84	826,96	249,74	ДТ, масла 7,1%	59,36	38,20	2267,55	3765,25
																		7,10	4,21	100,00	421,00	
Доставка трактора или бульдозера траллом	к-во	1,00		Поврем. Оплата		0,2	5,0	5,0		0,00	265,05	1325,25	1855,35	3180,60	954,18	4134,78	1248,70	дТ	6,81	38,20	260,14	5643,63
Доставка рабочих Газ 66 вахтовка на 50 км, оборудова-ния, материалов к месту работы и обратно.	к-во	1,00	автомо-биль Газ 66	Поврем. Оплата		0,20	1,0	1,00	1148,07	1148,07	265,05	265,05	371,07	636,12	190,84	826,96	249,74	Аи-92	16,45	36,10	593,8	2818,59
Итого прямых затрат																						20100,42
Накладные расходы		15																				3015,06
Итого																						23115,48

СЛУЖБА АРХИТЕКТУРЫ ИРКУТСКОЙ ОБЛАСТИ

П Р И К А З

28.12.2015 **№ 83-спр**

Иркутск

Об утверждении Положения о порядке принятия государственными гражданскими служащими в службе архитектуры Иркутской области почетных и специальных званий, наград и иных знаков отличия иностранных государств, международных организаций, политических партий, иных общественных объединений и других организаций

В соответствии с пунктом 11 части 1 статьи 17 Федерального закона от 27 июля 2004 года № 79-ФЗ «О государственной гражданской службе Российской Федерации», постановлением администрации Иркутской области от 31 октября 2007 года № 261-па «О Службе архитектуры Иркутской области», руководствуясь статьей 21 Устава Иркутской области, приказываю:

1. Утвердить прилагаемое Положение о порядке принятия государственными гражданскими служащими в службе архитектуры Иркутской области почетных и специальных званий, наград и иных знаков отличия иностранных государств, международных организаций, политических партий, иных общественных объединений и других организаций.

2. Настоящий приказ подлежит официальному опубликованию.

Руководитель службы архитектуры Иркутской области – главный архитектор Иркутской области
Е.В. Протасова

Утверждено
приказом службы архитектуры
Иркутской области
от 28.12.2015 № 83-спр

1. Настоящим Положением устанавливается порядок принятия с разрешения руководителя службы архитектуры Иркутской области (далее – руководитель Службы) государственными гражданскими служащими Службы почетных и специальных званий, наград и иных знаков отличия (кроме научных и спортивных) иностранных государств, международных организаций, политических партий, иных общественных объединений и других организаций (далее – звания, награды).

2. Разрешение руководителя Службы обязаны получить государственные гражданские служащие Службы (далее – должностные лица) при получении ими званий, наград.

3. Должностные лица, получившие звание, награду либо уведомленное иностранным государством, международной организацией, политической партией, иным общественным объединением или другой организацией о предстоящем их получении, в течение трех рабочих дней представляют руководителю Службы ходатайство о разрешении принять почетное или специальное звание, награду или иной знак отличия иностранного государства, международной организации, политической партии, иного общественного объединения или другой организации (далее – ходатайство), составленное по форме согласно приложению № 1.

4. Должностные лица, отказавшиеся от звания, награды, в течение трех рабочих дней представляют руководителю Службы уведомление об отказе в получении почетного или специального звания, награды или иного знака отличия иностранного государства, международной организации, политической партии, иного общественного объединения или другой организации (далее – уведомление), составленное по форме согласно приложению № 2.

5. Должностные лица, получившие звание, награду либо сообщение об их предстоящем получении или отказавшиеся от звания, награды, в течение трех дней представляют соответственно ходатайство либо уведомление руководителю Службы.

6. Должностные лица, получившие звание, награду до принятия руководителем Службы решения по результатам рассмотрения ходатайства, передают оригиналы документов к званию, награду и оригиналы документов к ней на ответственное хранение в отдел правовой работы и кадрового обеспечения Службы в течение трех рабочих дней со дня их получения.

7. В случае если во время служебной командировки должностные лица получили звание, награду или отказались от них, срок представления ходатайства либо уведомления исчисляется со дня возвращения должностных лиц из служебной командировки.

8. В случае если должностные лица по не зависящей от них причине не могут представить ходатайство или уведомление, передать оригиналы документов к званию, награду и оригиналы документов к ней в сроки, указанные в пунктах 3-6 настоящего Положения, такие должностные лица обязаны представить ходатайство либо уведомление, передать оригиналы документов к ней не позднее следующего рабочего дня после устранения такой причины.

9. Обеспечение рассмотрения руководителем Службы ходатайств, информирование лиц, представивших (направивших) ходатайство руководителю Службы, о решении, принятом руководителем Службы по результатам рассмотрения ходатайств, а также учет уведомлений осуществляется отделом правовой работы и кадрового обеспечения Службы.

10. В случае удовлетворения руководителем Службы ходатайства должностных лиц, указанных в пункте 6 настоящего Положения, отдел правовой работы и кадрового обеспечения Службы в течение десяти рабочих дней передает таким должностным лицам оригиналы документов к званию, награду и оригиналы документов к ней.

11. В случае отказа руководителя Службы в удовлетворении ходатайства должностных лиц, указанных в пункте 6 настоящего Положения, отдел правовой работы и кадрового обеспечения Службы в течение десяти рабочих дней сообщает таким должностным лицам об этом и направляет оригиналы документов к званию, награду и оригиналы документов к ней в соответствующий орган иностранного государства, международную организацию, политическую партию, иное общественное объединение или другую организацию.

Приложение № 1
к Положению
о порядке принятия государственными гражданскими служащими в службе архитектуры Иркутской области почетных и специальных званий, наград и иных знаков отличия иностранных государств, международных организаций, политических партий, иных общественных объединений и других организаций

Руководителю службы архитектуры Иркутской области – главному архитектору Иркутской области

_____
(фамилия, имя, отчество)

от _____
(Ф.И.О., замещаемая должность)

ХОДАТАЙСТВО
об разрешении принять почетное или специальное звание, награду или иной знак отличия иностранного государства, международной организации, политической партии, иного общественного объединения или другой организации

Прошу разрешить мне принять _____
(наименование почетного или специального звания,

_____
награды или иного знака отличия)

_____
(за какие заслуги присвоено и кем, за какие заслуги награжден (а) и кем)

_____ .
(дата и место вручения документов к почетному или специальному званию, награды или иного знака отличия)

Документы к почетному или специальному званию, награда и документы к ней, знак отличия и документы к нему (нужное подчеркнуть) _____

_____
(наименование почетного или специального звания, награды или иного знака отличия)

_____
(наименование документов к почетному или специальному званию, награде или иному знаку отличия)

сданы по акту приема-передачи № ____ от «___»_____20___г. в отдел правовой работы и кадрового обеспечения Службы.

«___»_____20__г _____
(подпись) (расшифровка подписи)

Приложение № 2
к Положению
о порядке принятия государственными гражданскими служащими в службе архитектуры Иркутской области почетных и специальных званий, наград и иных знаков отличия иностранных государств, международных организаций, политических партий, иных общественных объединений и других организаций

Руководителю службы архитектуры Иркутской области – главному архитектору Иркутской области

_____
(фамилия, имя, отчество)

от _____
(Ф.И.О., замещаемая должность)

УВЕДОМЛЕНИЕ
об отказе в получении почетного или специального звания, награды или иного знака отличия иностранного государства, международной организации, политической партии, иного общественного объединения или другой организации

Уведомляю о принятом мною решении отказаться от получения _____

_____
(наименование почетного или специального звания, награды или иного знака отличия)

_____.
(за какие заслуги присвоено и кем, за какие заслуги награжден (а) и кем)

«___»_____20__ г. _____ _____
(подпись) (расшифровка подписи)

МИНИСТЕРСТВО СЕЛЬСКОГО ХОЗЯЙСТВА ИРКУТСКОЙ ОБЛАСТИ

П Р И К А З

12 января 2015 года **№ 1-мпр**

Иркутск

О внесении изменений в отдельные приказы министерства сельского хозяйства Иркутской области

В целях установления порядка предоставления государственной услуги, в соответствии с Федеральным законом от 27 июля 2010 года № 210-ФЗ «Об организации предоставления государственных и муниципальных услуг», руководствуясь статьей 21 Устава Иркутской области,

П Р И К А З Ы В А Ю:

1. Внести в административный регламент предоставления государственной услуги «Предоставление субсидий в целях возмещения затрат крестьянских (фермерских) хозяйств, включая индивидуальных предпринимателей, в случае производства и (или) переработки (в том числе на арендованных основных средствах) сельскохозяйственной продукции, выполнения работ и оказания услуг в области сельского хозяйства на проведение кадастровых работ при оформлении в собственность используемых ими земельных участков из земель сельскохозяйственного назначения», утвержденный приказом министерства сельского хозяйства Иркутской области от 20 июля 2015 года № 81-мпр, следующие изменения:

1) в пункте 31 слова «по 1 сентября» заменить словами «по 1 декабря»;

2) подпункт «б» пункта 32 изложить в следующей редакции:

«б) документы должны иметь подписи уполномоченных лиц организаций, индивидуальных предпринимателей, печати организаций, индивидуальных предпринимателей (при наличии), подписи уполномоченных должностных лиц и печати государственных органов власти, выдавших документы;»;

3) пункт 49 дополнить абзацами вторым, третьим следующего содержания:

«Инвалидам (включая инвалидов, использующих кресла-коляски и собак-проводников) (далее – инвалиды) обеспечивается беспрепятственный доступ к зданию министерства и к предоставляемой в нем государственной услуге.

В случаях, если здание невозможно полностью приспособить с учетом потребностей инвалидов, собственник здания до его реконструкции или капитального ремонта должен принимать согласованные с одним из общественных объединений инвалидов, осуществляющих свою деятельность на территории Иркутской области, меры для обеспечения доступа инвалидов к месту предоставления государственной услуги либо, когда это возможно, обеспечивает предоставление необходимых услуг по месту жительства инвалида или в дистанционном режиме.»;

2) в пункте 82 слова «установленных при их предоставлении» заменить словами «установленных при предоставлении субсидий»;

3) подпункт «в» пункта 103 изложить в следующей редакции:

«в) с использованием информационно-телекоммуникационной сети «Интернет»:

посредством электронной почты: mcx01@govirk.ru;

посредством официального сайта министерства: http://irkobl.ru/sites/agroline;

через региональную государственную информационную систему «Региональный портал государственных и муниципальных услуг Иркутской области» (http://38.gosuslugi.ru);».

2. Внести в административный регламент предоставления государственной услуги «Предоставление субсидий из областного бюджета в целях обеспечения (возмещения) затрат в связи с производством и (или) переработкой (в том числе на арендованных основных средствах) сельскохозяйственной продукции, выполнением работ и оказанием услуг в области сельского хозяйства на уплату страховой премии по договорам сельскохозяйственного страхования в Иркутской области», утвержденный приказом министерства сельского хозяйства Иркутской области от 25 августа 2015 года № 96-мпр, изменение, изложив пункт 46 в следующей редакции:

«46. Информационные таблички (вывески) размещаются рядом с входом либо на двери входа так, чтобы они были хорошо видны заявителям.

Вход в здание должен быть оборудован удобной лестницей, при наличии технической возможности - с поручнями и пандусами.

Инвалидам (включая инвалидов, использующих кресла-коляски и собак-проводников) (далее – инвалиды) обеспечивается беспрепятственный доступ к зданию министерства и к предоставляемой в нем государственной услуге.

В случаях, если здание невозможно полностью приспособить с учетом потребностей инвалидов, собственник здания до его реконструкции или капитального ремонта должен принимать согласованные с одним из общественных объединений инвалидов, осуществляющих свою деятельность на территории Иркутской области, меры для обеспечения доступа инвалидов к месту предоставления государственной услуги либо, когда это возможно, обеспечивает предоставление необходимых услуг по месту жительства инвалида или в дистанционном режиме.».

3. Настоящий приказ вступает в силу по истечении десяти дней со дня его официального опубликования.

Министр сельского хозяйства
Иркутской области
И.П. Сумароков

Продолжение. Начало в № 14(1478)–23(1487)

Утвержден
приказом агентства лесного хозяйства
Иркутской области
от 1 февраля 2016 года № 4-агпр

Лесохозяйственный регламент
ОСИНСКОГО ЛЕСНИЧЕСТВА

АГЕНТСТВА ЛЕСНОГО ХОЗЯЙСТВА
ИРКУТСКОЙ ОБЛАСТИ

г. Иркутск 2015 г.

ОГЛАВЛЕНИЕ

Введение
Глава 1. Общие сведения
1.1. Краткая характеристика лесничества
1.1.1. Наименование и местоположение лесничества
1.1.2. Общая площадь лесничества и участковых лесничеств
1.1.3. Распределение территории лесничества по муниципальным образованиям (структура лесничества).
1.1.4. Распределение лесов лесничества по лесорастительным зонам и лесным районам
1.1.5. Распределение лесов по целевому назначению и категориямзащитных лесов
1.1.6. Характеристика лесных и нелесных земель из состава земель лесного фонда на территории лесничества
1.1.7. Характеристика особо охраняемых природных территорий и объектов, планов по их организаций, развитию экологическихсетей,сохранению биоразнообразия
1.1.8. Характеристика существующих объектов лесной, лесоперерабатывающей инфраструктуры, объектов, не связанных с созданием лесной инфраструктуры, мероприятий по строительству, реконструкции и эксплуатации указанных объектов, предусмотренных документами территориального планирования
1.1.8.1. Объекты лесной инфраструктуры для защитных лесов, эксплуатационных лесов, резервных лесов
1.1.8.2. Объекты лесоперерабатывающей инфраструктуры для защитных лесов, эксплуатационных лесов, резервных лесов
1.1.8.3. Объекты, не связанные с созданием лесной инфраструктуры для защитных лесов, эксплуатационных лесов, резервных лесов
1.1.8.4. Сведения о лесных участках, закрепленных за арендаторами с целью заготовки древесины
1.2. Виды разрешенного использования лесов

Глава 2. Использование лесов
2.1. Нормативы, параметры и сроки использования лесов для заготовки древесины
2.1.1. Расчетная лесосека для заготовки древесины при осуществлении рубок спелых и перестойных лесных насаждений
2.1.2. Расчетная лесосека (ежегодный допустимый объем изъятия) для осуществления рубок средневозрастных, приспевающих, спелых, перестойных лесных насаждений при уходе за лесами
2.1.3. Расчетная лесосека (ежегодный допустимый объём изъятия древесины) при всех видах рубок
2.1.4. Возрасты рубок
2.1.5. Нормативы и параметры рубок лесных насаждений.
2.1.5.1. Процент (интенсивность) выборки древесины с учетом полноты древостоя, состава и тому подобное; размеры лесосек, сроки примыкания лесосек; количество зарубов; сроки повторяемостирубок
2.1.5.2 Методы лесовосстановления
2.1.5.3. Сроки использования лесов для заготовки древесины и другие сведения
2.2. Нормативы, параметры и сроки разрешенного использования лесов для заготовки живицы
2.3. Нормативы и параметры разрешенного использования лесов для заготовки и сбора недревесных лесных ресурсов
2.3.1. Нормативы (ежегодные допустимые объемы) и параметры использования лесов для заготовки недревесных лесных ресурсов по их видам
2.3.2. Сроки использования лесов для заготовки и сбора недревесных лесных ресурсов
2.4. Нормативы и параметры разрешенного использования лесов для заготовки пищевых лесных ресурсов и сбора лекарственных растений
2.4.1. Нормативы (ежегодные допустимые объемы) и параметры использования лесов для заготовки пищевых лесных ресурсов и сбора лекарственных растений по их видам
2.4.2. Нормативы количества высверливаемых каналов при заготовке древесных соков (березового сока). Параметры куста (высота, возраст) при заготовке папоротника-орляка
2.4.3. Сроки заготовки и сбора
2.4.4. Сроки использования лесов для заготовки пищевых лесных ресурсов и сбора лекарственных растений
2.5. Нормативы и параметры разрешенного использования лесов для осуществления видов деятельности в сфере охотничьего хозяйства
2.5.1. Перечень и нормы проведения биотехнических мероприятий
2.5.2. Перечень разрешенных для размещения объектов охотничьей инфраструктуры
2.6. Нормативы, параметры и сроки использования лесов для ведения сельского хозяйства
2.6.1. Сведения о площадях лесных участков, на которых возможно сенокошение, выпас сельскохозяйственных животных, пчеловодство, северное оленеводство, мараловодство, выращивание сельскохозяйстве-нных культур и иной сельскохозяй-ственной деятельности, рыбоводство, а также соответствующие нормативы (допустимые объемы)
2.6.2. Параметры использования лесов для ведения сельского хозяйства
2.6.3. Сроки использования лесов для ведения сельского хозяйства
2.7.Нормативы, параметры и сроки использования лесов для осуществления научно-исследовательской и образовательной деятельности
2.8. Нормативы, параметры и сроки использования лесов для осуществления рекреационной деятельности
2.8.1. Нормативы использования лесов для осуществления рекреационной деятельности (допустимая рекреационная нагрузка по типам ландшафта)
2.8.2. Перечень кварталов и (или) частей кварталов зоны рекреационной деятельности, в том числе перечень кварталов и (или) их частей в которых допускается возведение физкультурно-оздоровительных, спортивных и спортивно-технических сооружений
2.8.3. Функциональное зонирование территории зоны рекреационной деятельности
2.8.4. Перечень временных построек на лесных участках и нормативы их благоустройства
2.8.5. Сроки использования лесов для осуществления рекреационной деятельности
2.9.Нормативы, параметры и сроки использования лесов для создания лесных плантаций и их эксплуатации
2.10. Нормативы, параметры и сроки использования лесов для выращивания лесных плодовых, ягодных, декоративных растений и лекарственных растений
2.11. Нормативы, параметры и сроки использования лесов для выращивания посадочного материала лесных растений (саженцев, сеянцев)
2.12. Нормативы, параметры и сроки использования лесов для выполнения работ по геологическому изучению недр, для разработки месторождений полезных ископаемых
2.13. Нормативы, параметры и сроки использования лесов для строительства и эксплуатация водохранилищ и иных искусственных водных объектов, а также гидротехнических сооружений и специализированных портов
2.14. Нормативы, параметры и сроки использования лесов для строительства, реконструкции, эксплуатации линейных объектов
2.15. Нормативы, параметры и сроки использования лесов для переработки древесины и иных лесных ресурсов
2.16. Нормативы, параметры и сроки использования лесов для осуществления религиозной деятельности
2.17. Требования к охране, защите и воспроизводству лесов
2.17.1. Требования к мерам пожарной безопасности в лесах, охране лесов от загрязнения радиактивными веществами и иного негативного воздействия
2.17.2. Требования к защите лесов от вредных организмов
2.17.3. Требования к воспроизводству лесов
2.18. Особенности требований к использованию лесов по лесорастительным зонам и лесным районам

Глава 3. Ограничения использования лесов
3.1. Ограничения по видам пользования целевого назначения лесов
3.2. Ограничения по видам особо защитных участков лесов
3.3. Ограничения по видам использования лесов

ПРИЛОЖЕНИЯ
Приложение 1. Государственный контракт № 216/2015 на выполнение работ по внесению изменений в лесохозяйственные регламенты лесничеств Иркутской области,выполнение работ по внесениюизменений в Лесной план Иркутской области, от 6 августа 2015 года
Приложение 2. Нормативно-технологичекие карты на выполнение лесохозяйственных, лесовостановительных и противопожарных работ
Приложение 3. Сведения о наличии очагов вредителей и болезней леса в насаж-дениях Осинского лесничествапо данным лесопатологического мониторинга и оперативных лесопатологических обследований
Приложение 4. Сведения о насаждениях по Осинскому лесничеству снаруше-нноий утраченной устойчивостью,выявленных в результате лесопатологичес-кого мониторинга и оперативных лесопатологических обследований
Приложение 5. Карты-схемы

Введение

Настоящий лесохозяйственный регламент – основа для осуществления использования, охраны, защиты и воспроизводства лесов, расположенных в границах Осинского лесничества.

Лесохозяйственный регламент Осинского лесничества разработан в соответствии с частью 7 статьи 87 Лесного кодекса Российской Федерации от 04.12.2006 г. № 200-ФЗ (в ред. от 13.07.2015 г. № 233-ФЗ (далее ЛК РФ), по программе, утвержденной приказом Рослесхоза от 4 апреля 2012 г. № 126 «Об утверждении состава лесохозяйственных регламентов, порядка их разработки, сроков их действия и порядка внесения в них изменений».

Лесохозяйственный регламент содержит свод нормативов и параметров комплексного освоения лесов применительно к территории, лесорастительным условиям лесничества и определяет правовой режим лесных участков.

Лесохозяйственный регламент обязателен для исполнения гражданами и юридическими лицами, осуществляющими использование, охрану, защиту, воспроизводство лесов в границах лесничества (статья 87 п.6 ЛК РФ).

В лесохозяйственном регламенте в отношении лесов, расположенных в границах лесничества, в соответствии с частью 5 статьи 87 ЛК РФ устанавливаются:

- виды разрешенного использования лесов, определяемые в соответствии со статьей 25 ЛК РФ;
- возрасты рубок, расчетная лесосека, сроки использования лесов и другие параметры их разрешенного использования;
- ограничение использования лесов в соответствии со статьей 27 ЛК РФ;
- требования к охране, защите, воспроизводству лесов.

Ежегодные возможные объёмы использования лесов по видам использования определены на срок действия лесохозяйственного регламента и должны обеспечить:

- сохранение и усиление средообразующих, водоохранных, защитных, санитарно-гигиенических и других полезных свойств леса в интересах здоровья человека;
- многоцелевое, рациональное, непрерывное, неистощительное использование лесов для удовлетворения потребностей общества в лесах и лесных ресурсах;
- воспроизводство, улучшение породного состава и качества лесов, повышение их продуктивности, охрану и защиту;
- рациональное использование земель лесного фонда;
- повышение эффективности ведения лесного хозяйства на основе единой технической политики, использование достижений науки, техники и передового опыта;
- сохранение биологического разнообразия, объектов историко-культурного и природного наследия.

Все территория лесничества отнесена к равнинным лесам.

В основу разработки настоящего регламента положены: лесохозяйственный регламент, утверждённый распоряжением агентства лесного хозяйства Иркутской области от 11.01.2011 г. № 16-ра; « Об утверждении лесохозяйственных регламентов по лесничествам»; материалы лесоустройства 1988,1991 г., данные государственного лесного реестра Осинского лесничества по состоянию на 01.01.2015 г.

Юридической и технологической основой выполнения работ по внесению изменений в лесохозяйственный регламент Осинского лесничества явились следующие законодательные и нормативно-правовые документы:

1. Федеральные законы.

· Лесной кодекс Российской Федерации от 04.12.2006 г. № 200-ФЗ (в ред. от 13.07.2015 г. № 233-ФЗ);

· «О введении в действие Лесного кодекса Российской Федерации» от 04.12.2006 г. № 201-ФЗ (в ред. от 31.12.2014 г. № 519-ФЗ);

· Земельный кодекс Российской Федерации от 25.10.2001 г. № 136-ФЗ (в ред. от 13.07.2015 г. № 252-ФЗ);

· Градостроительный кодекс Российской Федерации от 29.12.2004 г. № 190-ФЗ (в ред. от 13.07.2015 г. № 252-ФЗ);

· Водный кодекс Российской Федерации от 03.06.2006 г. № 74-ФЗ (в ред. от 13.07.2015 г. № 244-ФЗ);

· от 21.12.1994 г. № 68-ФЗ «О защите населения и территорий от чрезвычайных ситуаций природного и техногенного характера» (в ред. от 02.05.2015 г. № 119-ФЗ);

· от 21.12.1994 г. № 69-ФЗ «О пожарной безопасности» (в ред. от 13.07.2015 г. № 234-ФЗ);

· от 14.03.1995 г. № 33-ФЗ «Об особо охраняемых природных территориях» (в ред. от 13.07.2015 г. № 233-ФЗ);

· от 24.04.1995 г. № 52-ФЗ «О животном мире» (в ред. от 13.07.2015 г. № 244-ФЗ);

· от 19.07.1997 г. № 109-ФЗ «О безопасном обращении с пестицидами и агрохимикатами» (в ред. от 13.07.2015 г. № 233-ФЗ);

· от 17.12.1997 г. № 149-ФЗ «О семеноводстве» (в ред. от 13.07.2015 г. № 233-ФЗ);

· от 10.01.2002 г. № 7-ФЗ «Об охране окружающей среды» (в ред. от 13.07.2015 г. № 233-ФЗ);

· от 22.07.2008 г. № 123-ФЗ «Технический регламент о требованиях пожарной безопасности» (в ред. от 13.07.2015 г. № 234-ФЗ);

· от 24.07.2009 г. № 209-ФЗ «Об охоте и о сохранении охотничьих ресурсов и о внесении изменений в отдельные законодательные акты Российской Федерации» (в ред. от 14.10.2014 г. № 307-ФЗ, с изм., внесенными Постановлением Конституционного Суда РФ от 25.06.2015 г. № 17-П);

· от 23.06.2014 г. № 171-ФЗ «О внесении изменений в Земельный кодекс Российской Федерации и отдельные законодательные акты Российской Федерации» (в ред. от 08.03.2015 г. № 48-ФЗ);

2.Постановления Правительства Российской Федерации:

· от 09.06.1995 г. № 578 «Об утверждении Правил охраны линий и сооружений связи Российской Федерации»;

· от 13.08.1996 г. № 997 «Об утверждении Требований по предотвращению гибели объектов животного мира при осуществлении производственных процессов, а также при эксплуатации транспортных магистралей, трубопроводов, линий связи и электропередачи» (в ред. от 13.03.2008 г. № 169);

· от 30.08.2001 г. № 643 «Об утверждении перечня видов деятельности, запрещённых в центральной экологической зоне Байкальской природной территории» (в ред. от 02.03.2015 г. № 186);

· от 28.01.2006 г. № 48 «О составе и порядке подготовки документации о переводе земель лесного фонда в земли иных (других) категорий» (в ред. от 29.12.2008 г. № 1068);

· от 29.12.2006 г. № 837 «Об утверждении Правил расходования и учета средств, предоставляемых в виде субвенций из федерального бюджета бюджетам субъектов Российской Федерации на осуществление отдельных полномочий Российской Федерации в области лесных отношений» (в ред. от 26.05.2015 г. № 504);

· от 03.03.2007 г. № 138 «О размере платы за предоставление выписок из государственного лесного реестра и порядке ее взимания» (в ред. от 19.12.2014 г. № 1424);

· 08.05.2007 г. № 273 «Об исчислении размера вреда, причиненного лесам вследствие нарушения лесного законодательства» (в ред. от 11.10.2014 № 1038);

· от 22.05.2007 г. № 310 «О ставках платы за единицу объема лесных ресурсов и ставках платы за единицу площади лесного участка, находящегося в федеральной собственности» (в ред. от 09.06.2014 г. № 537);

· от 22.06.2007 г. № 394 «Об утверждении Положения об осуществлении государственного лесного контроля и надзора» (в ред. от 28.01.2015 г. № 66);

· от 22.06.2007 г. № 395 «Об установлении максимального объема древесины, подлежащей заготовке лицом, группой лиц»;

· от 29.06.2007 г. № 414 «Об утверждении Правил санитарной безопасности в лесах» (в ред. от 01.11.2012 г. № 1128);

· от 30.06.2007 г. № 417 «Об утверждении Правил пожарной безопасности в лесах» (в ред. от 14.04.2014 г. № 292);

· от 30.06.2007 г. № 419 «О приоритетных инвестиционных проектах в области освоения лесов» (в ред. от 09.06.2014 г. № 537);

· от 06.10.2008 г. № 743 «Об утверждении Правил установления рыбоохранных зон»;

· от 07.11.2008 г. № 822 «Об утверждении Правил представления проектной документации объектов, строительство, реконструкцию, капитальный ремонт которых предполагается осуществлять на землях особо охраняемых природных территорий, для проведения государственной экспертизы и государственной экологической экспертизы» (в ред. от 26.03.2014 г. № 230);

· от 10.01.2009 г. № 17 «Об утверждении Правил установления на местности границ водоохранных зон и границ прибрежных защитных полос водных объектов»;

· от 24.02.2009 г. № 160 «Об утверждении Правил установления охранных зон объектов электросетевого хозяйства и особых условий использования земельных участков, расположенных в границах таких зон» (в ред. от 26.08.2013 г. № 736);

· от 24.02.2009 г. № 161 «Об утверждении Положения о предоставлении в аренду без проведения аукциона лесного участка, в том числе расположенного в резервных лесах, для выполнения изыскательских работ» (в ред. от 07.09.2012 г. № 894);

· от 23.07.2009 г. № 604 «О реализации древесины, которая получена при использовании лесов, расположенных на землях лесного фонда, в соответствии со статьями 43 - 46 Лесного кодекса Российской Федерации» (в ред. от 22.10.2014 г. № 1090);

· от 02.09.2009 г. № 717 «О нормах отвода земель для размещения автомобильных дорог и (или) объектов дорожного сервиса» (в ред. от 11.03.2011 г. № 153);

· от 14.12.2009 г. № 1007 «Об утверждении Положения об определении функциональных зон в лесопарковых зонах, площади и границ лесопарковых зон, зелёных зон» (в ред. от 01.11.2012 г. № 1128);

· от 03.02.2010 г. № 47 «Об утверждении Правил хранения, ношения и применения специальных средств должностными лицами, осуществляющими государственный лесной контроль и надзор»;

· от 23.09.2010 г. № 736 «О Федеральном агентстве лесного хозяйства» (в ред. от 27.12.2014 г. № 1581);

· от 17.11.2010 г. № 928 «О перечне автомобильных дорог общего пользования федерального значения» (в ред. от 28.04.2015 г. № 412);

· от 04.02.2011 г. № 50 «Об отдельных полномочиях Федерального агентства лесного хозяйства в области лесных отношений и об изменении и признании утратившими силу некоторых актов Правительства Российской Федерации» (в ред. от 05.06.2013 г. № 476);

· от 16.04.2011 г. № 281 «О мерах противопожарного обустройства лесов»;

· от 05.05.2011 г. № 344 «Об утверждении Правил привлечения сил и средств подразделений пожарной охраны для ликвидации чрезвычайной ситуации в лесах, возникшей вследствие лесных пожаров»;

· от 17.05.2011 г. № 376 «О чрезвычайных ситуациях в лесах, возникших вследствие лесных пожаров» (в ред. от 29.05.2015 г. № 515);

· от 17.05.2011 г. № 377 «Об утверждении Правил разработки и утверждения плана тушения лесных пожаров и его формы» (в ред. от 01.11.2012 г. № 1128);

· от 29.06.2011 г. № 524 «Об утверждении Правил отмены правовых актов органов исполнительной власти субъектов Российской Федерации, осуществляющих переданные полномочия Российской Федерации в области лесных отношений» (в ред. от 01.11.2012 г. № 1128);

· от 18.08.2011 г. № 687 «Об утверждении Правил осуществления контроля за достоверностью сведений о пожарной опасности в лесах и лесных пожарах» (в ред. от 09.06.2014 г. № 536);

· от 31.01.2012 г. № 69 «О лицензировании деятельности по тушению пожаров в населенных пунктах, на производственных объектах и объектах инфраструктуры» (в ред. от 28.04.2015 г. № 403);

· от 06.03.2012 г. № 194 «Об утверждении критериев оценки эффективности деятельности органов государственной власти субъектов Российской Федерации по осуществлению переданных полномочий Российской Федерации в области лесных отношений» (в ред. от 23.01.2014 г. № 49);

· от 23.04.2013 г. № 366 «Об утверждении Перечня должностных лиц, которые осуществляют федеральный государственный лесной надзор (лесная охрана) и которым разрешено хранение, ношение и применение специальных средств, служебного оружия, а также разрешенного в качестве служебного оружия гражданского оружия самообороны и охотничьего огнестрельного оружия, и об установлении предельной численности указанных лиц»;

· от 05.06.2013 г. № 476 «О вопросах государственного контроля (надзора) и признании утратившими силу некоторых актов Правительства Российской Федерации» (в ред. от 30.04.2015 г. № 427);

· от 13.06.2013 г. № 495 «Об обеспечении служебным оружием, разрешённым в качестве служебного оружия гражданским оружием самообороны и охотничьим огнестрельным оружием должностных лиц, осуществляющих федеральный государственный лесной надзор (лесную охрану)»;

· от 31.10.2013 г. № 978 «Об утверждении Перечня особо ценных диких животных и водных биологических ресурсов, принадлежащих к видам, занесенным в Красную книгу Российской Федерации и (или) охраняемым международными договорами Российской Федерации, для целей статей 226.1 и 258.1 Уголовного кодекса Российской Федерации»;

· от 15.04.2014 г. № 318 «Об утверждении государственной программы Российской Федерации «Развитие лесного хозяйства» на 2013 - 2020 годы»;

· от 21.06.2014 г. № 571 «О сопроводительном документе на транспортировку древесины»;

· от 03.11.2014 г. № 1148 «О направлении запросов о предоставлении информации, содержащейся в единой государственной автоматизированной информационной системе учета древесины и сделок с ней»;

· от 27.11.2014 г. № 1261 «Об утверждении Положения о продаже лесных насаждений для заготовки древесины при осуществлении закупок работ по охране, защите и воспроизводству лесов»;

· от 03.12.2014 г. № 1300 «Об утверждении перечня видов объектов, размещение которых может осуществляться на землях или земельных участках, находящихся в государственной или муниципальной собственности, без предоставления земельных участков и установления сервитутов»;

· от 03.12.2014 г. № 1301 «Об утверждении Правил представления информации в единую государственную автоматизированную информационную систему учета древесины и сделок с ней»;

· от 16.12.2014 г. № 1370 «Об утверждении Положения о взаимодействии единой государственной автоматизированной информационной системы учета древесины и сделок с ней и иных государственных информационных систем»;

· от 26.12.2014 г. № 1525 «Об утверждении Правил учета древесины»;

· от 06.01.2015 г. № 11 «Об утверждении Правил представления декларации о сделках с древесиной»;

· от 28.01.2015 г. № 55 «О порядке эксплуатации единой государственной автоматизированной информационной системы учета древесины и сделок с ней»;

· от 19.02.2015 г. № 138 «Об утверждении Правил создания охранных зон отдельных категорий особо охраняемых природных территорий, установления их границ, определения режима охраны и использования земельных участков и водных объектов в границах таких зон».

3.Распоряжения Правительства Российской Федерации:

· от 27.11.2006 г. № 1641-р «О границах Байкальской природной территории»;

· от 22.12.2011 г. № 2322-р «Об утверждении Концепции развития системы особо охраняемых природных территорий федерального значения на период до 2020 года»;

· от 17.07.2012 г. № 1283-р «Перечень объектов лесной инфраструктуры для защитных лесов, эксплуатационных лесов и резервных лесов»;

· от 27.05.2013 г. № 849-р «Перечень объектов, не связанных с созданием лесной инфраструктуры, для защитных лесов, эксплуатационных лесов, резервных лесов» (в ред. от 29.12.2014 № 2761-р);

· от 26.09.2013 г. № 1724-р «Основы государственной политики в области использования, охраны, защиты и воспроизводства лесов в Российской Федерации на период до 2030 года»;

· от 17.02.2014 г. № 212-р «Стратегия сохранения редких и находящихся под угрозой исчезновения видов животных, растений и грибов в Российской Федерации на период до 2030 года»;

· от 13.06.2014 г. № 1047-р «Об утверждении перечней видов древесины, на которые распространяются требования главы 2.2 Лесного кодекса Российской Федерации»;

· от 11.08.2014 г. № 1512-р «Об утверждении плана реализации в 2014 году и в плановый период 2015 и 2016 годов государственной программы Российской Федерации «Развитие лесного хозяйства» на 2013 - 2020 годы» (в ред. от 31.07.2015 г. № 1486-р);

4. Приказы МПР России:

· от 06.04.2004 г. № 323 «Об утверждении Стратегии сохранения редких и находящихся под угрозой исчезновения видов животных, растений и грибов»;

· от 24.11.2004 г. № 701 «Об утверждении Порядка подготовки и утверждения акта натурного технического обследования участка лесного фонда»;

· от 16.07.2007 г. № 181 «Об утверждении Особенностей использования, охраны, защиты, воспроизводства лесов, расположенных на особо охраняемых природных территориях» (в ред. от 12.03.2008 г. № 54);

· от 16.07.2007 г. № 183 «Об утверждении Правил лесовосстановления» (в ред. от 05.11.2013 г. № 479);

· от 16.07.2007 г. № 185 «Об утверждении Правил ухода за лесами»;

· от 31.10.2007 г. № 282 «Об утверждении Административного регламента исполнения государственной функции по ведению государственного лесного реестра и предоставления государственной услуги по предоставлению выписки из государственного лесного реестра»;

· от 18.03.2008 г. № 61 «Об утверждении примерного перечня мероприятий по осуществлению отдельных полномочий Российской Федерации в области водных отношений, переданных органам государственной власти субъектов Российской Федерации»;

· от 30.04.2010 г. № 138 «Об утверждении нормативов допустимого изъятия охотничьих ресурсов и нормативов численности охотничьих ресурсов в охотничьих угодьях» (в ред. от 17.06.2014 г. № 267);

· от 16.11.2010 г. № 512 «Об утверждении Правил охоты» (в ред. от 29.09.2014 г. № 420);

· от 24.12.2010 г. № 560 «Об утверждении видов и состава биотехнических мероприятий, а также порядка их проведения в целях сохранения охотничьих ресурсов»;

· от 08.12.2011 г. № 948 «Об утверждении Методики исчисления размера вреда, причиненного охотничьим ресурсам» (в ред. от 22.07.2013 г. № 252);

· от 26.09.2013 г. № 1724-р «Основы государственной политики в области использования, охраны, защиты и воспроизводства лесов в Российской Федерации на период до 2030 года»;

· от 30.10.2013 г. № 464 «Об утверждении Перечня видов информации, содержащейся в государственном лесном реестре, предоставляемой в обязательном порядке, и условий ее предоставления»;

· от 11.11.2013 г. № 496 «Об утверждении перечня, форм и порядка подготовки документов, на основании которых осуществляется внесение документированной информации в государственный лесной реестр и ее изменение»;

· от 16.12.2013 г. № 591 «Об утверждении Методических указаний по заполнению формы плана тушения лесных пожаров»;

· от 21.01.2014 г. № 21 «Об утверждении Нормативов патрулирования лесов должностными лицами, осуществляющими федеральный государственный лесной надзор (лесную охрану)»;

· от 28.03.2014 г. № 161 «Об утверждении видов средств предупреждения и тушения лесных пожаров, норматива обеспеченности данными средствами лиц, использующих леса, норм наличия средств предупреждения и тушения лесных пожаров при использовании лесов»(в редакций от 15.07.2015 года № 321);

· от 23.06.2014 г. № 275 «Об утверждении Методики инструментального замера площади лесного пожара»;

· от 23.06.2014 г. № 276 «Об утверждении Порядка осуществления мониторинга пожарной опасности в лесах и лесных пожаров»;

· от 02.07.2014 г. № 298 «Об утверждении порядка заготовки, обработки, хранения и использования семян лесных растений»;

· от 08.07.2014 г. № 313 «Об утверждении Правил тушения лесных пожаров»;

· от 18.08.2014 г. № 367 «Об утверждении Перечня лесорастительных зон Российской Федерации и Перечня лесных районов Российской Федерации» (в ред. от 23.12.2014 г. № 569);

· от 29.08.2014 г. № 379 «Об утверждении порядка оформления и выдачи разрешений на добычу охотничьих ресурсов, порядка подачи заявок и заявлений, необходимых для выдачи таких разрешений, и утверждении форм бланков разрешений на добычу копытных животных, медведей, пушных животных, птиц»;

· от 13.10.2014 г. № 437 «Об утверждении Методики проведения проверки достоверности сведений о площади лесных пожаров с использованием данных дистанционного зондирования Земли высокого пространственного разрешения»;

· от 01.12.2014 г. № 528 «Об утверждении Правил использования лесов для переработки древесины и иных лесных ресурсов»;

· от 01.12.2014 г. № 529 «Об утверждении Порядка отнесения земель, предназначенных для лесовосстановления, к землям, занятым лесными насаждениями, и формы соответствующего акта»;

· от 16.01.2015 г. № 17 «Об утверждении формы лесной декларации, порядка ее заполнения и подачи, требований к формату лесной декларации в электронной форме»;

· от 23.03.2015 г. № 129 «Об установлении Порядка представления отчета об охране и защите лесов и его формы»;

· от 19.12.2015 № 59 «Об утверждении порядка осуществления государственного мониторинга воспроизводства лесов;

· от 04.08.2015 г. № 340 «Об утверждении Порядка организации и осуществления государственного лесопатологического мониторинга».

· от 17.09.2015 № 400 «Об утверждении Порядка использования районированных семян лесных растений основных лесных древесных пород».

5. Приказы Минсельхоза РФ:

· от 14.03.2007 г. № 163 «Об организации работ по выдаче фитосанитарных сертификатов и карантинных сертификатов» (в ред. от 19.03.2010 г. № 85);

· от 26.09.2008 г. № 443 «Об утверждении Порядка организации работы по контролю и надзору за исполнением органами государственной власти субъектов Российской Федерации переданных им полномочий Российской Федерации по осуществлению государственного лесного контроля и надзора» (в ред. от 06.10.2009 г. № 468);

· от 24.02.2009 г. № 75 «Об утверждении Методических указаний по подготовке, организации и проведению аукционов по продаже права на заключение договоров аренды лесных участков, находящихся в государственной или муниципальной собственности, либо права на заключение договора купли-продажи лесных насаждений в соответствии со статьями 78 - 80 Лесного кодекса» (с изм., внесенными решением Верховного Суда РФ от 27.05.2014 г. № АКПИ14-496);

6. Приказы Рослесхоза:

· от 15.08.2007 г. № 370 «Об утверждении Регламента Федерального агентства лесного хозяйства»;

· от 04.12.2008 г. № 374 «Об определении количества лесничеств на территории Иркутской области и установлении их границ» (с изменениями от 15.09.2009 г. № 364);

· от 16.03.2009 г. № 81 «Об утверждении методических документов»: Методические рекомендации по регламентации лесохозяйственных мероприятий в лесах, загрязненных радионуклидами, Методические рекомендации по проведению контроля содержания радионуклидов в лесных ресурсах;

· от 19.05.2009 г. № 215 «Об отнесении лесов на территории Иркутской области к ценным лесам, эксплуатационным лесам, резервным лесам и установлении их границ» (с изменениями от 07.08.2012 г. № 340, от 30.11.2012 г. № 478, от 08.04.2013 г. № 92, от 14.10.2013 г. № 298);

· от 16.09.2009 г. № 372 «Об отнесении лесов на территории Иркутской области к ценным лесам, эксплуатационным лесам, резервным лесам и установлении их границ» (с изменениями от 16.05.2012 г. № 195);

· от 12.11.2009 г. № 485 «Об отнесении лесов на территории Иркутской области к ценным лесам, эксплуатационным лесам, резервным лесам и установлении их границ» (с изменениями от 16.05.2012 г. № 195);

· от 03.12.2009 г. № 497 «Об отнесении лесов на территории Иркутской области к ценным лесам, эксплуатационным лесам, резервным лесам и установлении их границ» (с изменениями от 07.08.2012 г. № 340, 08.04.2013 г. № 92, от 14.10.2013 г. № 298);

· от 28.12.2009 г. № 546 «Об отнесении лесов на территории Иркутской области к ценным лесам, эксплуатационным лесам, резервным лесам и установлении их границ»;

· от 12.03.2010 г. № 95 «Об отнесении лесов на территории Иркутской области к ценным лесам, эксплуатационным лесам, резервным лесам и установлении их границ»;

· от 14.12.2010 г. № 485 «Об утверждении Особенностей использования, охраны, защиты, воспроизводства лесов, расположенных в водоохранных зонах, лесов, выполняющих функции защиты природных и иных объектов, ценных лесов, а также лесов, расположенных на особо защитных участках лесов»;

· от 27.12.2010 г. № 515 «Об утверждении Порядка использования лесов для выполнения работ по геологическому изучению недр, для разработки месторождений полезных ископаемых» (с изменениями от 26.06.2012 г. № 275);

· от 27.05.2011 г. № 191 «Об утверждении Порядка исчисления расчетной лесосеки»;

· от 30.05.2011 г. № 194 «Об утверждении Порядка ведения государственного лесного реестра»;

· от 06.06.2011 г. № 207 «Об утверждении Порядка проведения государственной инвентаризации лесов»;

· от 10.06.2011 г. № 223 «Об утверждении Правил использования лесов для строительства, реконструкции, эксплуатации линейных объектов»;

· от 27.06.2011 г. № 245 «Об утверждении формы отчета об осуществлении органами государственной власти субъектов Российской Федерации переданных полномочий Российской Федерации в области лесных отношений»;

· от 05.07.2011 г. № 287 «Об утверждении классификации природной пожарной опасности лесов и классификации пожарной опасности в лесах в зависимости от условий погоды»;

· от 19.07.2011 г. № 308 «Об утверждении Правил использования лесов для выращивания посадочного материала лесных растений (саженцев, сеянцев)»;

· от 26.07.2011 г. № 318 (с изменениями от 23.04.2012 г. № 161) «Об утверждении Порядка подготовки и заключения договора купли-продажи лесных насаждений, расположенных на землях, находящихся в государственной или муниципальной собственности, и Формы примерного договора купли-продажи лесных насаждений»;

· от 26.07.2011 г. № 319 (с изменениями от 26.06.2012 г. № 275) «Об утверждении Порядка подготовки и заключения договора аренды лесного участка, находящегося в государственной или муниципальной собственности, и Формы примерного договора аренды лесного участка»;

· от 01.08.2011 г. № 337 «Об утверждении Правил заготовки древесины»;

· от 05.10.2011 г. № 423 «Об утверждении Типовой формы и состава лесного плана субъекта Российской Федерации, порядка его подготовки»;

· от 26.10.2011 г. № 447 «Об утверждении Нормативов площади участковых лесничеств, лесных кварталов»;

· от 03.11.2011 г. № 470 «Об утверждении Порядка организации и выполнения авиационных работ по охране и защите лесов»;

· от 03.11.2011 г. № 471 «Об утверждении Порядка ограничения пребывания граждан в лесах и въезда в них транспортных средств, проведения в лесах определенных видов работ в целях обеспечения пожарной безопасности или санитарной безопасности в лесах»;

· от 10.11.2011 г. № 472 (в ред. от 07.05.2013 г. № 135) «Об утверждении Методических рекомендаций по проведению государственной инвентаризации лесов»;

· от 05.12.2011 г. № 509 «Об утверждении Правил использования лесов для ведения сельского хозяйства»;

· от 05.12.2011 г. № 510 «Об утверждении Правил использования лесов для выращивания лесных плодовых, ягодных, декоративных растений, лекарственных растений»;

· от 05.12.2011 г. № 511 «Об утверждении Правил заготовки пищевых лесных ресурсов и сбора лекарственных растений»;

· от 05.12.2011 г. № 512 «Об утверждении Правил заготовки и сбора недревесных лесных ресурсов»;

· от 05.12.2011 г. № 513 «Об утверждении перечня видов (пород) деревьев и кустарников, заготовка древесины которых не допускается»;

· от 12.12.2011 г. № 516 «Об утверждении Лесоустроительной инструкции»;

· от 20.12.2011 г. № 540 «Об утверждении Порядка определения платы за оказание услуг (выполнение работ), относящихся к основным видам деятельности государственных бюджетных учреждений, подведомственных Федеральному агентству лесного хозяйства, для граждан и юридических лиц»;

· от 22.12.2011 г. № 545 «Об утверждении Порядка государственной или муниципальной экспертизы проекта освоения лесов»;

· от 23.12.2011 г. № 548 «Об утверждении Правил использования лесов для осуществления научно-исследовательской деятельности, образовательной деятельности»;

· от 10.01.2012 г. № 1 «Об утверждении Правил лесоразведения»;

· от 10.01.2012 г. № 2 «Об утверждении Порядка реализации и транспортировки партий семян лесных растений»;

· от 10.01.2012 г. № 3 «Об утверждении Порядка производства семян отдельных категорий лесных растений»;

· от 24.01.2012 г. № 23 «Об утверждении Правил заготовки живицы»;

· от 15.02.2012 г. № 53 «Об утверждении Порядка представления в уполномоченный федеральный орган исполнительной власти документированной информации, содержащейся в государственном лесном реестре, органами государственной власти и органами местного самоуправления»;

· от 15.02.2012 г. № 54 «Об утверждении форм ведения государственного лесного реестра»;

· от 21.02.2012 г. № 62 «Об утверждении Правил использования лесов для осуществления рекреационной деятельности»;

· от 29.02.2012 г. № 69 «Об утверждении Состава проекта освоения лесов и порядка его разработки»;

· от 04.04.2012 г. № 126 «Об утверждении Состава лесохозяйственных регламентов, порядка их разработки, сроков их действия и порядка внесения в них изменений»;

· от 13.04.2012 г. № 139 «Об утверждении Порядка проведения государственного учета лесного участка в составе земель лесного фонда»;

· от 27.04.2012 г. № 174 «Об утверждении Нормативов противопожарного обустройства лесов»;

· от 28.05.2012 г. № 218 «Об утверждении Методических указаний по вопросам организации и функционирования специализированных диспетчерских служб органов исполнительной власти субъектов Российской Федерации, уполномоченных в области лесных отношений»;

· от 09.10.2013 г. № 288 «О применении региональных классов пожарной опасности в лесах в зависимости от условий погоды»;

· от 09.04.2015 г. № 105 «Об установлении возрастов рубок».

· от 08.10.2015 № 353 «Об установлении лесосеменного районирования».

7.Письма Рослесхоза:

· от 13.12.2012 г. № НК-03-54/14278 «О применении положений приказа Рослесхоза от 10.06.2011 г. № 223 в части объектов электроэнергетики» (вместе с «Разъяснениями к приказу Рослесхоза от 10 июня 2011 г. № 223 «Об утверждении Правил использования лесов для строительства, реконструкции, эксплуатации линейных объектов»;

· от 17.07.2013 г. № ВЛ-03-54/7028 «О соблюдении порядка согласования включения лесных участков в земли населённых пунктов».

8.Приказы других федеральных органов исполнительной власти:

· Приказ Росрегистрации от 19.11.2007 г. № 255 «Об утверждении Методических рекомендаций об особенностях государственной регистрации прав, ограничений (обременений) прав на лесные участки и сделок с ними»;

· Приказ Минпромторга РФ № 248, Минсельхоза РФ № 482 от 31.10.2008 г. «Об утверждении Стратегии развития лесного комплекса Российской Федерации на период до 2020 года»;

· Приказ Минэкономразвития РФ от 05.07.2010 г. № 270 «Об особенностях размещения заказа на выполнение работ по охране, защите, воспроизводству лесов и заключения договоров»;

· Приказ Минэкономразвития РФ от 01.09.2014 г. № 540 «Об утверждении классификатора видов разрешенного использования земельных участков».

9.Законы Иркутской области:

· от 10.12.2007 г. № 118-оз «О порядке заготовки и сбора гражданами недревесных лесных ресурсов для собственных нужд» (в ред. от 08.05.2009 г. № 21-оз);

· от 10.12.2007 г. № 119-оз «О порядке заготовки пищевых лесных ресурсов и сбора лекарственных растений гражданами для собственных нужд» (в ред. от 10.03.2015 г. № 5-оз);

· от 29.12.2007 г. № 145-оз «О правилах использования лесов для осуществления видов деятельности в сфере охотничьего хозяйства в Иркутской области» (в ред. от 31.10.2013 г. № 81-оз);

· от 19.06.2008 г. № 27-оз «Об особо охраняемых природных территориях в Иркутской области» (в ред. от 06.06.2014 г. № 57-оз);

· от 24.06.2008 г. № 30-оз «О Красной книге Иркутской области» (в ред. от 09.06.2015 г. № 46-оз);

· от 10.10.2008 г. № 87-оз «Об административной ответственности за уничтожение редких и находящихся под угрозой исчезновения животных, растений и других организмов, занесённых в Красную книгу Иркутской области» (в ред. от 13.05.2013 г. № 27-оз);

· от 07.10.2009 г. № 67/33-оз «Об исключительных случаях заготовки древесины на основании договоров купли-продажи лесных насаждений в Иркутской области» (в ред. от 20.12.2012 г. № 147-оз);

· от 18.06.2010 г. № 46-оз «Об отдельных вопросах в сфере охоты, сохранения охотничьих ресурсов и среды их обитания в Иркутской области» (в ред. от 16.12.2013 г. № 119-оз);

· от 21.06.2010 г. № 49-оз «Об административно-территориальном устройстве Иркутской области» (в ред. от 31.12.2014 г. № 183-оз);

· от 10.11.2011 г. № 109-оз «О порядке и нормативах заготовки гражданами древесины для собственных нужд в Иркутской области» (в ред. от 04.04.2014 г. № 38-оз).

10.Указы и постановления губернатора Иркутской области:

· от 09.02.2009 г. № 23-п «Об утверждении Лесного плана Иркутской области» (в ред. от 26.03.2015 г. № 50-уг);

· от 23.07.2014 г. № 224-уг «Об утверждении лимита добычи охотничьих ресурсов на территории Иркутской области на период до 1 августа 2015 года».

11.Постановления Правительства Иркутской области:

· от 31.10.2007 г. № 237-па (в ред. от 26.03.2015 № 95-пп) «Об агентстве лесного хозяйства Иркутской области»;

· от 07.11.2012 г. № 629-пп «О государственных природных заказниках Иркутской области» (в ред. от 28.08.2013 г. № 318-пп);

· от 09.09.2013 г. № 344-пп «О реализации закона Иркутской области от 7 октября 2009 года № 67/33-оз «Об исключительных случаях заготовки древесины на основании договоров купли-продажи лесных насаждений в Иркутской области»;

· от 24.10.2013 г. № 444-пп «Об утверждении государственной программы Иркутской области «Охрана окружающей среды» на 2014 - 2018 годы» (в ред. от 26.05.2015 г. № 251-пп);

· от 13.05.2015 г. № 235-пп «Об утверждении перечня редких и находящихся под угрозой исчезновения растений, животных и других организмов, обитающих (произрастающих) на территории Иркутской области и включаемых в Красную книгу Иркутской области».

· Постановление Администрации Иркутской области от 29.12.2007 г. № 304-па «О ставках платы по договору купли-продажи лесных насаждений для собственных нужд граждан, заготавливаемых на территории Иркутской области, за исключением земель особо охраняемых природных территорий федерального значения» (в ред. от 30.06.2014 г. № 317-пп).

12.Приказы Агентства лесного хозяйства Иркутской области:

· от 16.12.2008 г. № 1293-апр «О структуре лесничеств агентства лесного хозяйства Иркутской области»;

· от 19.10.2012 г. № 3-апр «Положения о территориальных отделах агентства лесного хозяйства Иркутской области» (в ред. от 26.05.2015 г. № 19-агпр);

· от 06.05.2013 г. № 9-агпр «О сроках заготовки дикорастущих плодов и ягод гражданами для собственных нужд» (в ред. от 30.12.2014 г. № 58-агпр);

· от 15.07.2013 г. № 15-агпр «Об утверждении перечня должностных лиц, имеющих право составлять протоколы об административных правонарушениях в области лесных отношений»;

· от 27.12.2013 г. № 28-агпр «Об утверждении Порядка приемки мероприятий по охране, защите и воспроизводству лесов на лесных участках, переданных в аренду и постоянное (бессрочное) пользование»;

· от 22.05.2015 г. № 18-агпр «Об утверждении Стандартов качества выполнения государственных работ».

13.Нормативные правовые акты других органов исполнительной власти Иркутской области:

· Распоряжение министерства лесного комплекса Иркутской области от 21.01.2011 г. № 18-мр «Об изменении границ зелёных зон в Иркутской области» (в ред. от 23.11.2011 г. № 154-мр);

· Распоряжение министерства природных ресурсов и экологии Иркутской области от 24.01.2011 г. № 12-мпр-р «Об утверждении перечня растений, животных и других живых организмов, не вошедших в Красную книгу Иркутской области, но нуждающихся в особом внимании»;

14.Методические указания:

· Указания по лесному семеноводству в Российской Федерации, утвержденные первым заместителем руководителя Федеральной службы лесного хозяйства России 11.01.2000 г.

· Красная Книга Российской Федерации;

· ГОСТ 17462-84 «Продукция лесозаготовительной промышленности. Термины и определения»;

· ГОСТ 6663-74 «Корье для производства дубильных экстрактов. Технические условия»;

· ГОСТ 17.6.1.01-83 «Охрана и защита лесов. Термины и определения»;

· ГОСТ 21769-84 «Зелень древесная. Технические условия»;

· ГОСТ 17559-82 «Лесные культуры. Термины и определения»;

· ГОСТ 18486-87 «Лесоводство. Термины и определения»;

· ОСТ 56-103-98 «Охрана лесов от пожаров. Противопожарные разрывы и минерализованные полосы. Критерии качества и оценка состояния;

· Руководство по учету и оценке второстепенных лесных ресурсов и продуктов побочного пользования. - М.: ВНИИЛМ, 2003;

· Материалы лесоустройства;

· Материалы государственного лесного реестра;

· Общесоюзные нормативы для таксации лесов. - М.: Колос, 1992;

· Отчетные данные лесничества (лесхоза) за анализируемый период.

Лесохозяйственный регламент разработан сроком на 3 года (до 31.12.2018 г.).

Основанием для внесения изменений в лесохозяйственный регламент является Государственный контракт № 216/2015 на выполнение работ по внесению изменений в лесохозяйственные регламенты лесничеств Иркутской области, выполнение работ по внесению изменений в Лесной план Иркутской области от 6 августа 2015 года.

Разработчиком настоящего регламента является Прибайкальский филиал федерального государственного бюджетного учреждения «Рослесинфорг» (филиал ФГБУ «Рослесинфорг» «Прибайкаллеспроект»). Юридический адрес ФГБУ «Рослесинфорг»: 115035, г. Москва, ул. Садовническая, дом 56/49, стр. 1.

Почтовый адрес филиала: 664040, г. Иркутск, ул. Розы Люксембург, д. № 150, а/я 203. Телефоны: (8-3952) 44-22-34, факс: (8-3952) 44-22-31.

Электронный адрес: e-mail: prbk.lp@roslesinforg.ru

Лесоустроительные работы на территории Осинского лесничества выполнены в 1980;1988году государственным лесоустроительным предприятием «Прибайкаллеспроект» (в настоящее время – филиал ФГБУ «Рослесинфорг» «Прибайкаллеспроект»).

Информация о таксационных разрядах лесов (разрядах лесоустройства) и способов таксации лесов приведена в нижеследующей таблице:

Наименование лесничества	Общая площадь, тыс. га	Год таксации леса	Разряды лесоустройства	Способы таксации
				глазомерный
Осинское	317052	1988	2	54,1
		1991	2	263

Примечание:

Таксационные разряды лесоустройства – (показатели, характеризующие степень детализации и точности таксационных работ, устанавливаемые в зависимости от размеров лесных кварталов) приведены в соответствие с требованиями действующей лесоустроительной инструкции (приложение 6 к Лесоустроительной инструкции, утвержденной приказом Рослесхоза от 12.12.2011 № 516).

Климат

Климат района расположения лесничества резко континентальный с большими колебаниями температуры воздуха, с малым количеством осадков зимой, сравнительно обильными осадками летом, и коротким безморозным периодом. В течение года преобладают северо-западные ветры. На направление ветра большое влияние оказывает рельеф.

По многолетним данным среднегодовая температура воздуха равняется-3,1°. Абсолютные минимальные температуры наблюдаются в январе -55°, абсолютные максимальные в июле +37°.

Среднегодовое количество осадков составляет 323 мм, из них 57% приходится на летние месяцы (июнь, июль, август).

Средняя продолжительность вегетационного периода составляет 140-150 дней. Начало вегетационного периода - первая декада мая, конец - последняя декада сентября.

Зимой количество осадков выпадает около 10-12% от их годовой суммы, что влияет на влагообеспеченность почвы к началу вегетации растений. В условиях интенсивного таяния снега весной, при значительном промерзании почвы, это обуславливает активный поверхностный сток и значительный дефицит влаги в почве к началу лета.

Весна характеризуется также малым количеством осадков, низкой относительной влажностью воздуха (35-40%), Сильными ветрами (5,7 м/сек), и довольно частыми поздними заморозками

Летний период сравнительно короткий. В этот период выпадает наибольшее количество осадков, отмечается большое количество солнечных дней с высокой дневной температурой.

Отмеченные факторы в сочетании создают оптимальные условия для роста и развития древесных пород.

Осень характеризуется почти безветренным с малым количеством осадков (35-40 мм) и ранними заморозками периодом.

Таким образом, довольно высокие среднемесячные температуры вегетационного периода, значительное количество выпадающих в летний период осадков и наличие в этот период дневной, интенсивной солнечной радиации создают вполне благоприятные условия для роста и развития древесно-кустарниковой растительности, и способствует обильному плодоношению в семенные годы.

Климатическими факторами, отрицательно влияющими на рост и развитие древесной растительности, плодоношения и урожайности являются поздние весенние и ранние, осенние заморозки, относительно короткий вегетационный период, малоснежные зимы с глубоким промерзанием почвы, холодные ветры, сильные морозы, наличие вечной мерзлоты.

В целом климат данного района благоприятен для успешного произрастания хвойных, лиственных и кустарниковых пород.

Рисунок 1

Роза ветров для Осинского лесничества по повторяемости направлений ветра

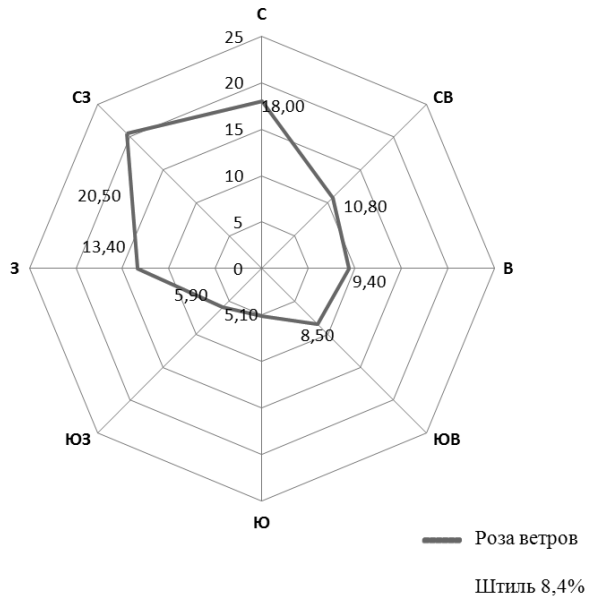

Глава 1. Общие сведения

1.1. Краткая характеристика лесничества

1.1.1. Наименование и местоположение лесничества

Осинское лесничество организовано приказом Рослесхозаот 04.12.2008 г. № 374 «Об определении количества лесничеств на территории Иркутской области и установлении их границ».

Осинское лесничество расположено в южной части Иркутской области. Лесничество граничит:

- на севере и северо-западе – с Усть-Удинским лесничеством;
- на западе – с Нукутским лесничеством через Братское водохранилище;
- на северо-востоке – с Жигаловским лесничеством;
- на востоке – с Качугским лесничеством;
- на юге – с Кировским лесничеством.

Протяжённость территории лесничества составляет с севера на юг 96 км, с запада на восток – 88 км.

Контора лесничества находится в селе Оса, в центре Осинского района, в 145 км от ближайшей железнодорожной станции Иркутск.

Почтовый адрес лесничества: 669200, Иркутская область, Осинский район, село Оса, ул. Лесная, 15. телефон (8-395-39) 31-5-97.

С агентством лесного хозяйства Иркутской области имеется устойчивая государственная телефонная связь и ведомственная радиосвязь.

Транспортная связь с областным центром осуществляется по автомобильной дороге областного значения Иркутск – Оса–Усть-Уда, а с пос. Усть-Ордынский по автодороге областного значения Оса – Тихоновка–Усть-Ордынский.

Наглядное представление о расположении территории лесничества в пределах границ Иркутской области показано на прилагаемой карте-схеме.

Общая площадь Осинского лесничества, по данным государственного лесного реестра на 01.01.2015 г. составляет 317052 га. По сравнению с данными лесохозяйственного регламента, утверждённого распоряжением агентства лесного хозяйства Иркутской области от 01.01.2011 г. № 16-ра, площадь лесничества осталась без изменений.

1.1.2. Общая площадь лесничества и участковых лесничеств

Общая площадь Осинского лесничества, по данным государственного лесного реестра на 01.01.2015 г. составляет 317052 га. По сравнению с данными лесохозяйственного регламента, утверждённого распоряжением агентства лесного хозяйства Иркутской области от 01.01.2011 г. № 16-ра «Об утверждении лесохозяйственных регламентов по лесничествам», площадь лесничества осталась без изменений. В состав Осинского лесничества включены два участковых лесничества:

Обусинское - 114317 га
Приморское – 76408 га
Бурят-Янгутское - 92755 га
Осинское – 33572 га

1.1.3. Распределение территории лесничества по муниципальным образованиям (структура лесничества).

Структура лесничества утверждена приказом агентства лесного хозяйства Иркутской области от 14.12.2008 г. № 1293-апр «О структуре лесничеств агентства лесного хозяйства Иркутской области».

Распределение территории лесничества по муниципальным образованиям (структура лесничества) приведено в таблице 1.1.3.1, а их границы и территориальное размещение показаны на прилагаемой карте-схеме деления территории лесничества по участковым лесничествам, лесным дачам и техническим участкам с нанесенными границами внутрирайонных муниципальных образований.

Таблица 1.1.3.1.

Структура лесничества (лесопарка)

№ п/п	Наименование участковых лесничеств и выделенных в их пределах лесных дач		Административный район Муниципальное образование	Общая площадь, га
	участковых лесничеств	лесных дач		
1	Обусинское	Обусинская дача	Осинский	98917
		Технический участок № 8 (совхоз «Улейский»)		5137
		Технический участок № 9 (совхоз «Обусинский»)		9194
		Технический участок № 10 (совхоз «Малышевский»)		1069
		Итого		114317
2	Приморское	Приморская дача		63329
		Технический участок № 6 (совхоз «Усть-Алтанский»)		4247
		Технический участок № 7 (совхоз «Бильчирский»)		8832
		Итого		76408
3	Бурят-Янгутское	Бурят-Янгутская дача	Осинский	79258
			Боханский	1367
		Технический участок № 4 (колхоз «60 лет Октября»)	Осинский	3103
		Технический участок № 5 (колхоз им. Кирова)		9027
		Итого		92755
4	Осинское	Осинская дача	Осинский	18746
			Боханский	208
		Технический участок № 1 (колхоз им. Карла Маркса)	Осинский	6715
		Технический участок № 2 (колхоз «Сибирь»)		3307
		Технический участок № 3 (колхоз им. Куйбышева)		4596
		Итого		33572
Всего по лесничеству:				317052
в том числе по районам:			Осинский	315477
			Боханский	1575

1.1.4. Распределение лесов лесничества по лесорастительным зонам и лесным районам

Распределение территории лесничества по лесорастительным зонам и лесным районам в соответствии с приказом Минприроды России от 18.08.2014 № 367 (в ред. от 23.12.2014 № 569) «Об утверждении перечня лесорастительных зон Российской Федерации и перечня лесных районов Российской Федерации» приведено в таблице 1.1.4.1.

Таблица 1.1.4.1

Распределение лесов лесничества по лесорастительным зонам и лесным районам

№ п/п	Наименование участковых лесничеств	Наименование дач и технических участков	Лесорастительная зона	Лесной район	Перечень лесных кварталов	Площадь, га
1	Обусинское	Обусинская дача	Лесостепная	Средне-сибирский подтаежно-лесостепной	1-116	98917
		Технический участок № 8 (совхоз «Улейский»)			1-32	5137
		Технический участок № 9 (совхоз «Обусинский»)			1-41	9194
		Технический участок № 10 (совхоз «Малышевский»)			7,9,10, 17	1069
		Итого				114317
22	Приморское	Приморская дача	Лесостепная	Средне-сибирский подтаежно-лесостепной	1-132	63329
		Технический участок № 6 (совхоз «Усть-Алтанский»)			1-19	4247
		Технический участок № 7 (совхоз «Бильчирский»)			1-44	8832
		Итого				76408
33	Бурят-Янгутское	Бурят-Янгутская дача	Лесостепная	Средне-сибирский подтаежно-лесостепной	1-92	80625
		Технический участок № 4 (колхоз «60 лет Октября»)			1-15	3103
		Технический участок № 5 (колхоз им. Кирова)			1-45	9027
		Итого				92755
4	Осинское	Осинская дача	Лесостепная	Средне-сибирский подтаежно-лесостепной	1-62	18954
		Технический участок № 1 (колхоз им. Карла Маркса)			1-36	6715
		Технический участок № 2 (колхоз «Сибирь»)			1-17	3307
		Технический участок № 3 (колхоз им. Куйбышева)			1-26	4596
		Итого				33572
Всего по лесничеству:						317052

Пространственное размещение лесных районов отражено на прилагаемой карте-схеме.

1.1.5. Распределение лесов по целевому назначению и категориям защитных лесов

Распределение территории лесничества и участковых лесничеств по целевому назначению и категориям защитных лесов по состоянию на 01.01.2015 г., а также юридические основания для этого распределения приведены в таблице 1.1.5.1, а территориальное расположение показано на прилагаемой карте-схеме.

Таблица 1.1.5.1

Распределение лесов по целевому назначению и категориям защитных лесов

Целевое назначение лесов	Участковое лесничество	Номера кварталов или их частей по дачам и техническим участкам	Площадь, га	Правовые основы деления лесов по целевому назначению
Всего	Обусинское	Обусинская дача, кварталы: 1-116	98917	
		Технический участок № 8 (совхоз «Улейский»), кварталы: 1-32	5137	
		Технический участок № 9 (совхоз «Обусинский»), кварталы: 1-41	9194	
		Технический участок № 10 (совхоз «Малышевский»), кварталы: 7, 9, 10, 17	1069	
	Итого по участковому лесничеству		114317	
	Приморское	Приморская дача, кварталы: 1-132	63329	
		Технический участок № 6 (совхоз «Усть-Алтанский»), кварталы: 1-19	4247	
		Технический участок № 7 (совхоз «Бильчирский») кварталы: 1-44	8832	
	Итого по участковому лесничеству		76408	
	Бурят-Янгутское	Бурят-Янгутская дача, кварталы: 1-92	80625	
		Технический участок № 4 (колхоз «60 лет Октября»), кварталы: 1-15	3103	
		Технический участок № 5 (колхоз им. Кирова), кварталы: 1-45	9027	
	Итого по участковому лесничеству		92755	
	Осинское	Осинская дача, кварталы: 1-62	18954	
		Технический участок № 1 (колхоз им. Карла Маркса), кварталы: 1-36	6715	
		Технический участок № 2 (колхоз «Сибирь»), кварталы: 1-17	3307	
		Технический участок № 3 (колхоз им. Куйбышева) кварталы: 1-26	4596	
	Итого по участковому лесничеству		33572	
	Всего по лесничеству:		317052	
I. Защитные леса, всего:			52616	
1. Леса, выполняющие функции защиты природных и иных объектов, всего:			24304	
1.1. Леса, расположенные в первом и втором поясах зон санитарной охраны источников питьевого и хозяйственно-бытового водоснабжения	Приморское	Приморская дача, кварталы: 59-132	14404	Приказ Рослесхоза от 12.01.1993 г. № 1
	Осинское	Осинская дача, кварталы: 1-6, 12-24, 29-59	9071	
	Всего по лесничеству:		23475	
1.2. Защитные полосы лесов, расположенные вдоль железнодорожных путей общего пользования, федеральных дорог общего пользования, автомобильных дорог общего пользования, находящихся в собственности субъектов РФ	Обусинское	Технический участок № 8 (совхоз «Улейский»), кварталы: 27ч.-29ч.	90	Постановление администрации Иркутской области от 12.08.2008 г. № 238-па
		Технический участок № 9 (совхоз «Обусинский»), кварталы: 21ч., 22ч.	122	
	Итого по участковому лесничеству		212	
	Приморское	Технический участок № 7 (совхоз «Бильчирский»), кварталы: 11ч., 15ч., 19ч.-21ч., 27ч., 30ч., 33ч., 34, 36ч.-38ч.	302	
	Бурят-Янгутское	Технический участок № 4 (колхоз «60 лет Октября»), кварталы: 5ч., 6ч., 14ч.	75	
		Технический участок № 5 (колхоз им. Кирова), кварталы: 39ч., 42ч., 44ч., 45ч.	110	
	Итого по участковому лесничеству		185	
	Осинское	Технический участок № 2 (колхоз «Сибирь»), кварталы: 10ч., 11ч., 16ч., 17ч.	130	
	Всего по лесничеству:		829	
2. Ценные леса, всего:			28312	
2.1. Нерестоохранные полосы лесов	Обусинское	Обусинская дача, кварталы: 4ч., 5ч., 12ч., 19ч., 20ч., 22ч., 23ч., 33ч.-35ч., 37ч., 38ч., 49ч., 50ч., 53ч., 54ч., 65ч.-67ч., 71ч.-74ч., 84ч.-87ч., 104ч.	5740	Приказ Рослесхоза от 16.09.2009 г. № 372
		Технический участок № 9 (совхоз «Обусинский»), кварталы: 6ч., 7, 10ч.-18ч., 19, 20, 25ч.-30ч., 32ч., 33ч.	1854	
	Итого по участковому лесничеству		7594	
	Приморское	Технический участок № 6 (совхоз «Усть-Алтанский»), кварталы: 1-4, 6ч.-9ч., 15ч., 18ч.	1070	
		Технический участок № 7 (совхоз «Бильчирский»), кварталы: 7ч., 17, 29, 33ч., 36ч., 39ч.	227	
	Итого по участковому лесничеству		1297	
	Бурят-Янгутское	Бурят-Янгутская дача, кварталы: 34ч.-44ч., 50ч.-60ч., 63ч., 64ч., 68ч.	7070	
		Технический участок № 4 (колхоз «60 лет Октября»), кварталы: 4ч.-6ч.	216	
		Технический участок № 5 (колхоз им. Кирова), кварталы: 1, 2ч., 3, 4ч.,	1342	
	Бурят-Янгутское	6ч., 7ч., 10ч, 11ч., 14ч., 20, 23ч.-25ч., 30ч.-34ч.		
	Итого по участковому лесничеству		8628	
	Осинское	Технический участок № 2 (колхоз «Сибирь»), кварталы: 5ч., 7ч.	42	
	Всего по лесничеству:		17561	
2.2. Леса, расположенные в пустынных, полупустынных, лесостепных, лесотундровых зонах, степях, горах	Бурят-Янгутское	Технический участок № 4 (колхоз «60 лет Октября»), кварталы: 3, 4ч., 5ч., 7, 8, 10-13, 14ч.	1848	Приказ Рослесхоза от 16.09.2009 г. № 372
		Технический участок № 5 (колхоз им. Кирова), кварталы: 22, 30ч., 31ч., 33ч., 37, 39ч.	1202	
	Итого по участковому лесничеству		3050	
	Обусинское	Технический участок № 8 (совхоз «Улейский»), квартал: 31	167	
		Технический участок № 9 (совхоз «Обусинский»), квартал: 39	181	
	Итого по участковому лесничеству		348	
	Приморское	Технический участок № 6 (совхоз «Усть-Алтанский»), кварталы: 6ч., 7ч., 9ч., 10-14, 15ч., 17, 18ч.	2259	
		Технический участок № 7 (совхоз «Бильчирский»), кварталы: 15ч., 28	118	
	Итого по участковому лесничеству		2377	
	Осинское	Технический участок № 1 (колхоз им. Карла Маркса), кварталы: 9, 11, 17, 18, 23-31, 34, 35	2387	
		Технический участок № 2 (колхоз «Сибирь»), кварталы: 5ч., 7ч., 8, 9, 10ч., 11ч., 12, 16, 17ч.	1667	
		Технический участок № 3 (колхоз им. Куйбышева), кварталы: 1-4, 12, 13, 22	922	
	Итого по участковому лесничеству		4976	
	Всего по лесничеству:		10751	
II. Эксплуатационные леса	Обусинское	Обусинская дача, кварталы: 1-3, 4ч., 5ч., 6-11, 12ч., 13-18, 19, 20ч., 21, 22ч., 23ч., 24-32, 33ч.-35ч., 36, 37ч., 38ч., 39-48, 49ч., 50ч., 51, 52, 53ч., 54ч., 55-64, 65ч.-67ч., 68-70, 71ч.-74ч., 75-83, 84ч.-87ч., 88-103, 104ч., 105-116	93177	Приказ Рослесхоза от 16.09.2009 г. № 372
		Технический участок № 8 (совхоз «Улейский»), кварталы: 1-26, 27ч.-29ч., 30-32	4860	
		Технический участок № 9 (совхоз «Обусинский»), кварталы: 1-5, 6ч., 8, 9, 10ч.-18ч., 21ч., 22ч., 23, 24, 25ч.-30ч., 31, 32ч., 33ч., 34-38, 40, 41	7057	
	Обусинское	Технический участок № 10 (совхоз «Малышевский»), кварталы: 7, 9, 10, 17	1069	
	Итого по участковому лесничеству		106163	
	Приморское	Приморская дача, кварталы: 1-58	48925	
		Технический участок № 6 (совхоз «Усть-Алтанский»), кварталы: 5, 8ч., 16, 19	918	
		Технический участок № 7 (совхоз «Бильчирский»), кварталы: 1-6, 7ч., 8-10, 11ч., 12-14, 16, 18, 19ч.-21ч., 22-26, 27ч., 30ч., 31, 32, 34ч., 35, 37ч.-39ч., 40-44	8185	
	Итого по участковому лесничеству		58028	
	Бурят-Янгутское	Бурят-Янгутская дача, кварталы: 1-33, 34ч.-44ч., 45-49, 50ч.-60ч., 61, 62, 63ч., 64ч., 65-67, 68ч., 69-92	73555	
		Технический участок № 4 (колхоз «60 лет Октября»), кварталы: 1, 2, 9, 15	964	
		Технический участок № 5 (колхоз им. Кирова), кварталы: 2ч., 4ч., 5, 6ч., 7ч., 8, 9, 10ч, 11ч., 12, 13, 14ч., 15-19, 21, 23ч.-25ч., 26-29, 32ч., 34ч., 35, 36, 38, 40, 41, 42ч., 43, 44ч., 45ч.	6373	
	Итого по участковому лесничеству		80892	
	Осинское	Осинская дача, кварталы: 7-11, 25-28, 60-62	9883	
		Технический участок № 1 (колхоз им. Карла Маркса), кварталы: 1-8, 10, 12-16, 19-22, 32, 33, 36	4548	
		Технический участок № 2 (колхоз «Сибирь»), кварталы: 1-4, 6, 13-15	1468	
		Технический участок № 3 (колхоз им. Куйбышева), кварталы: 5-11, 14-21, 23-26	3674	
	Итого по участковому лесничеству		19353	
	Всего по лесничеству:		264436	

1.1.6. Характеристика лесных и нелесных земель из состава земель лесного фонда на территории лесничества

Распределение лесного фонда по категориям земель по данным государственного лесного реестра по состоянию на 01.01.2015 г. приведено в таблице 1.1.6.1.

Таблица 1.1.6.1

Характеристика лесных и нелесных земель лесного фонда на территории лесничества по состоянию на 01.01.2015 г.

Категории земель	Всего по лесничеству	
	площадь, га	%
Общая площадь земель	317052	100
Лесные земли – всего	313454	98,8
Земли, покрытые лесной растительностью – всего	304816	96,1
в том числе:		
лесные культуры	10058	3,2
Не покрытые лесной растительностью земли – всего	8638	2,7
в том числе:		
вырубки	7560	2,4
гари	236	0,1
редины	122	0
прогалины, пустыри	143	0
несомкнувшиеся лесные культуры	575	0,2

Категории земель	Всего по лесничеству	
	площадь, га	%
лесные питомники, плантации	2	0
естественные редины	122	0
Нелесные земли – всего	3598	1,1
в том числе:		
пашни	95	0
сенокосы	534	1,2
пастбища	413	0,1
воды	315	0,1
дороги и просеки	1387	0,4
усадьбы	59	0
болота	503	0,2
пески		
прочие земли	292	0,1

1.1.7. Характеристика особо охраняемых природных территорий и объектов, планов по их организаций, развитию экологических сетей, сохранению биоразнообразия

На территории Осинского лесничества особо охраняемых природных территорий нет.

Институт географии СО РАН, изучавший перспективы развития и размещения ООПТ в Иркутской области, в 2006 году составил предварительный перечень планируемых ООПТ.

Существующий проект схемы развития ООПТ, подготовленный Институтом географии СО РАН, требует доработки, так как часть планируемых к образованию ООПТ к настоящему времени потеряла свою социально-экологическую значимость, для значительной части ООПТ отсутствует информация, касающаяся подробного описания местонахождения, предлагаемых границ и площадей, сведения об уникальности и социально-экологической значимости для Иркутской области планируемых к образованию ООПТ.

Отсутствие перечисленных сведений не позволяет органам государственной власти принять решение о резервировании земель под ООПТ и об ограничении в них хозяйственной деятельности. В связи с этим намечается осуществить оценку репрезентативности проекта Схемы развития ООПТ, внесение в него соответствующих изменений.

По сведениям, полученным в Министерстве природных ресурсов и экологии Иркутской области, работы по организации новых особо охраняемых природных территорий планируется начать после завершения работ по инвентаризации (паспортизации) существующих ООПТ, т. е. за пределами срока действия настоящего лесохозяйственного регламента.

Таблица 1.1.7.1

Перечень планируемых институтом особо охраняемых природных территорий в границах муниципального образования «Осинский район»

№ п/п	Наименование планируемой ООПТ	Площадь, тыс. га	Местоположение	Категория, вид планируемой ООПТ
1	Ключевая орнитологическая территория «Осинско-Обусинская»	не определена		Ключевая орнитологическая территория
2	Геологический памятник природы «Пещеры р. Оса»		правый приток р. Ангара	Геологический памятник природы

С целью сохранения и защиты окружающей среды постановлением Правительства Иркутской области от 24.10.2013 № 444-пп утверждена государственная программа «Охрана окружающей среды» на 2014-2018 годы.

Одна из подпрограмм – «Сохранение биоразнообразия и развитие особо охраняемых природных территорий Иркутской области» направлена на обеспечение устойчивого развития экологически значимых природных комплексов и сохранение биологического разнообразия.

Подпрограмма включает в себя основное мероприятие по сохранению, развитию особо охраняемых природных территорий регионального значения и обеспечению рационального использования объектов животного мира, отнесенных к объектам охоты, в рамках которого будут выполнены следующие мероприятия:

1) инвентаризация и паспортизация существующих на территории Иркутской области ООПТ регионального значения;

2) образование на территории Иркутской области новых ООПТ регионального значения, обеспечение их функционирования;

3) повышение уровня правовой культуры, экологического образования и просвещения населения Иркутской области, организация и развитие туристской и рекреационной деятельности на ООПТ регионального значения Иркутской области;

4) сохранение природных комплексов и восстановление биологического разнообразия на ООПТ регионального значения Иркутской области;

5) ведение Красной книги Иркутской области.

1.1.8. Характеристика существующих объектов лесной, лесоперерабатывающей инфраструктуры, объектов, не связанных с созданием лесной инфраструктуры, мероприятий по строительству, реконструкции и эксплуатации указанных объектов, предусмотренных документами территориального планирования

В целях использования, охраны, защиты, воспроизводства лесов в лесном фонде допускается создание объектов лесной инфраструктуры (лесных дорог, лесных складов и других объектов). Перечень объектов лесной инфраструктуры утверждается Правительством Российской Федерации для защитных лесов, эксплуатационных лесов, резервных лесов.

Часть 4 статьи 13 ЛК РФ устанавливает, что для переработки древесины и иных лесных ресурсов создается лесоперерабатывающая инфраструктура (объекты переработки заготовленной древесины, биоэнергетические объекты и другое).

Создание лесоперерабатывающей инфраструктуры запрещается в защитных лесах, а также в иных предусмотренных настоящим Кодексом, другими федеральными законами, случаях. Перечень объектов лесоперерабатывающей инфраструктуры никем не утверждается.

Помимо объектов лесной инфраструктуры и лесоперерабатывающих объектов в

лесном фонде допускается создание объектов, не связанных с созданием лесной инфраструктуры. Перечень объектов, не связанных с созданием лесной инфраструктуры также утверждается Правительством Российской Федерации.

Перечень объектов лесной инфраструктуры для защитных лесов, эксплуатационных лесов и резервных лесов утвержден распоряжением Правительства Российской Федерации от 17.07.2012 № 1283-р.

Перечень объектов, не связанных с созданием лесной инфраструктуры, для защитных лесов, эксплуатационных лесов, резервных лесов, утвержден распоряжением Правительства Российской Федерации от 27.05.2013 № 849-р (в ред. распоряжения Правительства РФ от 29.12.2014 № 2761-р).

На поквартальной карте-схеме объектов лесной и лесоперерабатывающей инфраструктуры, объектов, не связанных с созданием лесной инфраструктуры, отражено их местонахождение.

1.1.8.1. Объекты лесной инфраструктуры для защитных лесов, эксплуатационных лесов, резервных лесов

Правительством РФ установлен дифференцированный перечень объектов лесной инфраструктуры, регламентирующий их состав в зависимости от видов целевого назначения лесов – защитных лесов, эксплуатационных лесов и резервных лесов, а также категорий защитных лесов. Кроме того, перечень регламентирует состав объектов лесной инфраструктуры по видам использования лесов.

Информация о наличии на территории Осинского лесничества объектов лесной инфраструктуры и мероприятий по строительству, реконструкции и эксплуатации указанных объектов приведена по данным, предоставленным агентством лесного хозяйства Иркутской области, в таблицах 1.1.8.1.1 и 1.1.8.1.2.

Таблица 1.1.8.1.1

Характеристика линейных объектов лесной инфраструктуры, расположенных на землях лесного фонда в защитных, эксплуатационных и резервных лесах

№ п/п	Наименование объекта, его характеристика	Протяженность объекта, км			Мероприятия по строительству, реконструкции, ремонту, эксплуатации, км	
		общая	в том числе по состоянию		реконструкция, ремонт	строительство, эксплуатация
			удовлетворительное	неудовлетворительное		
1	Лесные дороги, проезды	812	265	547	реконструкция, ремонт - 547	эксплуатация - 265, строительство – 33 (ежегодно)
1.1.	Лесохозяйственные, включая противопожарные	706	250	456	реконструкция, ремонт - 456	эксплуатация - 250, строительство – 33 (ежегодно) в том числе включая противопожарные - 6
	Из них:					
1.1.1	с твердым покрытием					
1.1.2	грунтовые укрепленные (улучшенные)					
1.1.3	грунтовые	706	250	456	реконструкция, ремонт - 456	
1.2.	Лесовозные	106	15	91	реконструкция, ремонт - 91	
	Из них:					
1.1.1	с твердым покрытием					
1.1.2	грунтовые укрепленные (улучшенные)					
1.1.3	грунтовые	106	15	91	реконструкция, ремонт - 91	
1.1.4	зимники					
2	Квартальные просеки, всего	1979		1979	Прочистка – 19 (ежегодно)	Строительство (разрубка шириной до 1-го метра) – 10(ежегодно)
2.1	шириной до 0,5 м	1979		1979	Прочистка – 19 (ежегодно)	Строительство (разрубка шириной до 1-го метра) – 10(ежегодно)
2.2	шириной 0,6-2 м					
2.3	шириной более 2 м					

Таблица 1.1.8.1.2

Характеристика иных объектов лесной инфраструктуры, расположенных на землях лесного фонда в защитных, эксплуатационных и резервных лесах

№ п/п	Наименование объектов	Ед. изм.	Наличие объектов			Мероприятия по строительству, реконструкции, ремонту, эксплуатации	
			всего	в том числе по состоянию		реконструкция, ремонт	строительство, эксплуатация
				удовлетворительное	неудовлетворительное		
1.	Обустроенное место для разведения костра и отдыха	шт.	2	удовлетворительное		по мере необходимости	по мере необходимости
2.	Информационные щиты, аншлаги	шт.	2	удовлетворительное		по мере необходимости	по мере необходимости

Объемы строительства объектов лесной инфраструктуры лесохозяйственным регламентом не лимитируются.

Арендаторы лесных участков строительством объектов лесной инфраструктуры занимаются по мере освоения территории арендного участка, в объемах, установленных проектами освоения лесов.

1.1.8.2. Объекты лесоперерабатывающей инфраструктуры для защитных лесов, эксплуатационных лесов, резервных лесов

На землях лесного фонда в защитных лесах, эксплуатационных лесах и резервных лесах отсутствуют объекты лесоперерабатывающей инфраструктуры.

Объемы строительства объектов лесоперерабатывающей инфраструктуры лесохозяйственным регламентом не лимитируется.

1.1.8.3. Объекты, не связанные с созданием лесной инфраструктуры для защитных лесов, эксплуатационных лесов, резервных лесов

В соответствии со статьей 21 Лесного кодекса Российской Федерации строительство, реконструкция и эксплуатация объектов, не связанных с созданием лесной инфраструктуры, на землях лесного фонда допускаются для:

1) осуществления работ по геологическому изучению недр;

2) разработки месторождений полезных ископаемых;

3) использования водохранилищ и иных искусственных водных объектов, а также гидротехнических сооружений, морских портов, морских терминалов, речных портов, причалов;

4) использования линий электропередачи, линий связи, дорог, трубопроводов и других линейных объектов, а также сооружений, являющихся неотъемлемой технологической частью указанных объектов (далее - линейные объекты);

5) переработки древесины и иных лесных ресурсов;

6) осуществления рекреационной деятельности;

7) осуществления религиозной деятельности.

Правительством Российской Федерации установлен дифференцированный перечень объектов, не связанных с созданием лесной инфраструктуры. Перечень регламентирует их состав в зависимости от видов целевого назначения лесов – защитных лесов, эксплуатационных лесов и резервных лесов, а также категорий защитных лесов.

Информация о наличии на территории Осинского лесничества объектов, не связанных с созданием лесной инфраструктуры и мероприятий по строительству, реконструкции и эксплуатации указанных объектов приведена по данным предоставленным агентством лесного хозяйства Иркутской области, в таблице 1.1.8.3.1.

Таблица 1.1.8.3.1

Характеристика объектов, не связанных с созданием лесной инфраструктуры, расположенных на землях лесного фонда в защитных, эксплуатационных и резервных лесах

№ п/п	Наименование объекта	Ед. изм.	Наличие объектов			Мероприятия по строительству, реконструкции,ремонту, эксплуатации	
			всего	в том числе по состоянию		реконструкция, ремонт	строительство, эксплуатация
				Удовлетворительное	неудовлетворительное		
1.	Дорога автомобильная	км	224	224			строительство, эксплуатация
2.	Линия электропередачи	км	15	15			строительство, эксплуатация

1.1.8.4. Сведения о лесных участках, закрепленных за арендаторами с целью заготовки древесины

Сведения о закреплённых лесных участках с целью заготовки древесины содержатся в таблице 1.1.8.4.1.

Таблица 1.1.8.4.1.

Сведения о закреплённых лесных участках с целью заготовки древесины по Осинскому лесничеству по состоянию на 01.01.2015 г.

№ п/п	Лесопользователь	Площадь участка, га	Ежегодный объём пользования, тыс. м³				Дата передачи в пользование	Срок передачи в пользование, лет
			Установленный договором		Фактический			
			всего	в т.ч.хвойных	всего	в т.ч.хвойных		
Аренда лесных участков								
1	ООО «Береговое»	49026	163	87,0	126,9	86,9	10.12.2008	49
2	ООО «Северный»	28183	78	23,0	21,5	18,8	15.12.2008	25
3	ООО «Леспроект»	7293	5,8	5,3	5,6	5,1	21.07.2010	25
4	ООО «Леспроект»	8565	13,4	7,7	3,5	3,5	19.11.2010	49
5	ООО «Байкальская лиственничная компания»	24000	46,5	23,1	56,2	42,1	11.03.2012	49

В соответствии с решениями технического совещания по разработке лесохозяйственных регламентов от 18 августа 2015 года в данном разделе приводится информация о передаче лесных участков в аренду для заготовки древесины.

Границы арендных участков обозначены на прилагаемой карте-схеме объектов лесной, лесоперерабатывающей инфраструктуры и объектов, не связанных с созданием лесной инфраструктуры.

1.2.Виды разрешенного использования лесов

В соответствии со статьей 25 ЛК РФ, использование лесов может быть следующих видов:

1) заготовка древесины;

2) заготовка живицы;

3) заготовка и сбор недревесных лесных ресурсов;

4) заготовка пищевых лесных ресурсов и сбор лекарственных растений;

5) осуществления видов деятельности в сфере охотничьего хозяйства;
6) ведение сельского хозяйства;
7) осуществление научно-исследовательской деятельности, образовательной деятельности;
8) осуществление рекреационной деятельности;
9) создание лесных плантаций и их эксплуатация;
10) выращивание лесных плодовых, ягодных, декоративных растений, лекарственных растений;
11) выращивание посадочного материала лесных растений (сеянцев, саженцев);
12) выполнение работ по геологическому изучению недр, разработка месторождений полезных ископаемых;
13) строительство и эксплуатация водохранилищ и иных искусственных водных объектов, а также гидротехнических сооружений и специализированных портов;
14) строительство, реконструкция, эксплуатация линейных объектов;
15) переработка древесины и иных лесных ресурсов;
16) осуществление религиозной деятельности;
17) иные виды, определенные в соответствии с частью 2 статьи 6 ЛК РФ.

В таблице 1.2.1 перечислены виды разрешенного использования лесов с перечнем кварталов, в которых допускаются указанные виды использования и площади, на которой оно возможно.

Таблица 1.2.1.

Виды разрешенного использования лесов

Виды разрешенного использования лесов	Наименование участкового лесничества, дачи, технического участка	Перечень кварталов или их частей по дачам	Площадь, га
Заготовка древесины	Обусинское	Обусинская дача;части кварталов: 1-116	Вся лесопокрытая площадь
		Технический участок № 8 (совхоз «Улейский») части кварталов: 1-32	
		Технический участок № 9 (совхоз «Обусинский») части кварталов: 1-41	
		Технический участок № 10 (совхоз «Малышевский») части кварталов: 7, 9, 10, 17	
	Приморское	Приморская дача;части кварталов: 1-132	
		Технический участок № 6 (совхоз «Усть-Алтанский») части кварталов: 1-19	
		Технический участок № 7 (совхоз «Бильчирский») части кварталов: 1-44	
	Бурят-Янгутское	Бурят-Янгутская дача;части кварталов: 1-92	
		Технический участок № 4 (колхоз «60 лет Октября») части кварталов: 1-15	
		Технический участок № 5 (колхоз им. Кирова) части кварталов: 1-45	
	Осинское	Осинская дача;части кварталов: 1-62	
		Технический участок № 1 (колхоз им. Карла Маркса) части кварталов: 1-36	
		Технический участок № 2 (колхоз «Сибирь») части кварталов: 1-17	
		Технический участок № 3 (колхоз им. Куйбышева) части кварталов: 1-26	
	Всего по лесничеству:		304816
Заготовка живицы	Обусинское	Обусинская дача;части кварталов: 1-116	Уточняется по мере необходимости
		Технический участок № 8 (совхоз «Улейский») части кварталов: 1-32	
		Технический участок № 9 (совхоз «Обусинский») части кварталов: 1-6, 8-18, 21-38, 40, 41	
		Технический участок № 10 (совхоз «Малышевский») части кварталов: 7, 9, 10, 17	
	Приморское	Приморская дача;части кварталов: 1-58	
		Технический участок № 6 (совхоз «Усть-Алтанский») части кварталов: 5, 8, 16, 19	
		Технический участок № 7 (совхоз «Бильчирский») части кварталов: 1-14, 16-27, 30-32, 34, 35, 37-44	
	Бурят-Янгутское	Бурят-Янгутская дача;части кварталов: 1-92	
		Технический участок № 4 (колхоз «60 лет Октября») части кварталов: 1, 2, 9, 15	
		Технический участок № 5 (колхоз им. Кирова) части кварталов: 2, 4-19, 21, 23-29, 32, 34-36, 38, 40-45	
	Осинское	Осинская дача части кварталов: 7-11, 25-28, 60-62	
		Технический участок № 1 (колхоз им. Карла Маркса) части кварталов: 1-8, 10, 12-16, 19-22, 32, 33, 36	
		Технический участок № 2 (колхоз «Сибирь») части кварталов: 1-4, 6, 13-15	
		Технический участок № 3 (колхоз им. Куйбышева) части кварталов: 5-11, 14-21, 23-26	
	Всего по лесничеству:		31939
Заготовка и сбор недревесных лесных ресурсов	Обусинское	Обусинская дача; части кварталов: 1-116	Заготовка и сбор недревесных лесных ресурсов
		Технический участок № 8 (совхоз «Улейский») части кварталов: 1-32	
		Технический участок № 9 (совхоз «Обусинский») части кварталов: 1-41	
		Технический участок № 10 (совхоз «Малышевский») части кварталов: 7, 9, 10, 17	
	Приморское	Приморская дача части кварталов: 1-132	
		Технический участок № 6 (совхоз «Усть-Алтанский») части кварталов: 1-19	
		Технический участок № 7 (совхоз «Бильчирский») части кварталов: 1-44	
	Бурят-Янгутское	Бурят-Янгутская дача части кварталов: 1-92	
		Технический участок № 4 (колхоз «60 лет Октября») части кварталов: 1-15	
		Технический участок № 5 (колхоз им. Кирова) части кварталов: 1-45	
	Осинское	Осинская дача части кварталов: 1-62	
		Технический участок № 1 (колхоз им. Карла Маркса) части кварталов: 1-36	
		Технический участок № 2 (колхоз «Сибирь») части кварталов: 1-17	
		Технический участок № 3 (колхоз им. Куйбышева) части кварталов: 1-26	
	Всего по лесничеству:		312511
Осуществление видов деятельности в сфере охотничьего хозяйства	Обусинское	Обусинская дача (кварталы: 1-116)	98917
		Технический участок № 8 (совхоз «Улейский») кварталы: 1-32	5137
		Технический участок № 9 (совхоз «Обусинский») кварталы: 1-41	9194
		Технический участок № 10 (совхоз «Малышевский») кварталы: 7, 9, 10, 17	1069
	Итого по участковому лесничеству		114317
	Приморское	Приморская дача части кварталов: 1-132	63329
		Технический участок № 6 (совхоз «Усть-Алтанский») части кварталов: 1-19	4247
		Технический участок № 7 (совхоз «Бильчирский») части кварталов: 1-44	8832
	Итого по участковому лесничеству		76408
	Бурят-Янгутское	Бурят-Янгутская дача части кварталов: 1-92	80625
		Технический участок № 4 (колхоз «60 лет Октября») части кварталов: 1-15	3103
		Технический участок № 5 (колхоз им. Кирова) части кварталов: 1-45	9027
	Итого по участковому лесничеству		92755
Ведение сельского хозяйства		Осинская дача части кварталов: 1-62	18954
	Осинское	Технический участок № 1 (колхоз им. Карла Маркса) части кварталов: 1-36	6715
		Технический участок № 2 (колхоз «Сибирь») части кварталов: 1-17	3307
		Технический участок № 3 (колхоз им. Куйбышева) части кварталов: 1-26	4596
	Итого по участковому лесничеству		33572
	Всего по лесничеству:		317052
	Обусинское	Обусинская дача кварталы: 1-116	98917
		Технический участок № 8 (совхоз «Улейский») кварталы: 1-32	5137
		Технический участок № 9 (совхоз «Обусинский») кварталы: 1-41	9194
		Технический участок № 10 (совхоз «Малышевский») кварталы: 7, 9, 10, 17	1069
	Итого по участковому лесничеству		114317
	Приморское	Приморская дача; кварталы: 1-132	63329
		Технический участок № 6 (совхоз «Усть-Алтанский») кварталы: 1-19	4247
		Технический участок № 7 (совхоз «Бильчирский») кварталы: 1-44	8832
	Итого по участковому лесничеству		76408
	Бурят-Янгутское	Бурят-Янгутская дача; кварталы: 1-92	80625
		Технический участок № 4 (колхоз «60 лет Октября») кварталы: 1-15	3103
		Технический участок № 5 (колхоз им. Кирова); кварталы: 1-45	9027
	Итого по участковому лесничеству		92755
	Осинское	Осинская дача; кварталы: 1-62	18954
		Технический участок № 1 (колхоз им. Карла Маркса) кварталы: 1-36	6715
		Технический участок № 2 (колхоз «Сибирь»); кварталы: 1-17	3307
		Технический участок № 3 (колхоз им. Куйбышева) кварталы: 1-26	4596
	Итого по участковому лесничеству		33572
	Всего по лесничеству:		317052
Осуществление научно-исследовательской, образовательной деятельности	Обусинское	Обусинская дача; кварталы: 1-116	98917
		Технический участок № 8 (совхоз «Улейский»); кварталы: 1-32	5137
		Технический участок № 9 (совхоз «Обусинский») кварталы: 1-41	9194
		Технический участок № 10 (совхоз «Малышевский») кварталы: 7, 9, 10, 17	1069
	Итого по участковому лесничеству		114317
	Приморское	Приморская дача; кварталы: 1-132	63329
		Технический участок № 6 (совхоз «Усть-Алтанский») кварталы: 1-19	4247
		Технический участок № 7 (совхоз «Бильчирский») кварталы: 1-44	8832
	Итого по участковому лесничеству		76408
	Бурят-Янгутское	Бурят-Янгутская дача; кварталы: 1-92	80625
		Технический участок № 4 (колхоз «60 лет Октября»); кварталы: 1-15	3103
		Технический участок № 5 (колхоз им. Кирова); кварталы: 1-45	9027
	Итого по участковому лесничеству		92755
	Осинское	Осинская дача; кварталы: 1-62	18954
		Технический участок № 1 (колхоз им. Карла Маркса) кварталы: 1-36	6715
		Технический участок № 2 (колхоз «Сибирь»); кварталы: 1-17	3307
		Технический участок № 3 (колхоз им. Куйбышева) кварталы: 1-26	4596
	Итого по участковому лесничеству		33572
	Всего по лесничеству:		317052
Осуществление рекреационной деятельности	Обусинское	Обусинская дача; кварталы: 1-116	98917
		Технический участок № 8 (совхоз «Улейский») кварталы: 1-32	5137
		Технический участок № 9 (совхоз «Обусинский») кварталы: 1-41	9194
		Технический участок № 10 (совхоз «Малышевский») кварталы: 7, 9, 10, 17	1069
	Итого по участковому лесничеству		114317
	Приморское	Приморская дача; кварталы: 1-132	63329
		Технический участок № 6 (совхоз «Усть-Алтанский») кварталы: 1-19	4247
		Технический участок № 7 (совхоз «Бильчирский») кварталы: 1-44	8832
	Итого по участковому лесничеству		76408
	Бурят-Янгутское	Бурят-Янгутская дача; кварталы: 1-92	80625
		Технический участок № 4 (колхоз «60 лет Октября») кварталы: 1-15	3103
		Технический участок № 5 (колхоз им. Кирова) кварталы: 1-45	9027
	Итого по участковому лесничеству		92755
	Осинское	Осинская дача; кварталы: 1-62	18954
		Технический участок № 1 (колхоз им. Карла Маркса) кварталы: 1-36	6715
		Технический участок № 2 (колхоз «Сибирь»); кварталы: 1-17	3307
		Технический участок № 3 (колхоз им. Куйбышева) кварталы: 1-26	4596
	Итого по участковому лесничеству		33572
	Всего по лесничеству:		317052
Создание лесных плантаций и их эксплуатация.	Обусинское	Обусинская дача; части кварталов: 1-116	Эксплуатационные леса, за исключением ОЗУЛ
		Технический участок № 8 (совхоз «Улейский») части кварталов: 1-32	
		Технический участок № 9 (совхоз «Обусинский») части кварталов: 1-6, 8-18, 21-38, 40, 41	
		Технический участок № 10 (совхоз «Малышевский») части кварталов: 7, 9, 10, 17	
	Приморское	Приморская дача; части кварталов: 1-58	
		Технический участок № 6 (совхоз «Усть-Алтанский») части кварталов: 5, 8, 16, 19	
		Технический участок № 7 (совхоз «Бильчирский») части кварталов: 1-14, 16-27, 30-32, 34, 35, 37-44	
	Бурят-Янгутское	Бурят-Янгутская дача; части кварталов: 1-92	
		Технический участок № 4 (колхоз «60 лет Октября») части кварталов: 1, 2, 9, 15	
		Технический участок № 5 (колхоз им. Кирова) части кварталов: 2, 4-19, 21, 23-29, 32, 34-36, 38, 40-45	
	Осинское	Осинская дача; части кварталов: 7-11, 25-28, 60-62	
		Технический участок № 1 (колхоз им. Карла Маркса) части кварталов: 1-8, 10, 12-16, 19-22, 32, 33, 36	
		Технический участок № 2 (колхоз «Сибирь») части кварталов: 1-4, 6, 13-15	
		Технический участок № 3 (колхоз им. Куйбышева) части кварталов: 5-11, 14-21, 23-26	
	Всего по лесничеству:		264436
Выращивание лесных, плодовых, ягодных, декоративных и лекарственных растений	Обусинское	Обусинская дача; части кварталов: 1-116	Данные уточняются при возникновении потребности
		Технический участок № 8 (совхоз «Улейский») части кварталов: 1-32	
		Технический участок № 9 (совхоз «Обусинский») части кварталов: 1-6, 8-18, 21-38, 40, 41	
		Технический участок № 10 (совхоз «Малышевский») части кварталов: 7, 9, 10, 17	
	Приморское	Приморская дача; части кварталов: 1-58	
		Технический участок № 6 (совхоз «Усть-Алтанский») части кварталов: 5, 8, 16, 19	
		Технический участок № 7 (совхоз «Бильчирский») части кварталов: 1-14, 16-27, 30-32, 34, 35, 37-44	

Виды разрешенного использования лесов	Наименование участкового лесничества, дачи, технического участка	Перечень кварталов или их частей по дачам	Площадь, га
	Бурят-Янгутское	Бурят-Янгутская дача; части кварталов: 1-92	
		Технический участок № 4 (колхоз «60 лет Октября») части кварталов: 1, 2, 9, 15	
		Технический участок № 5 (колхоз им. Кирова) части кварталов: 2, 4-19, 21, 23-29, 32, 34-36, 38, 40-45	
	Осинское	Осинская дача; части кварталов: 7-11, 25-28, 60-62	
		Технический участок № 1 (колхоз им. Карла Маркса) части кварталов: 1-8, 10, 12-16, 19-22, 32, 33, 36	
		Технический участок № 2 (колхоз «Сибирь»), части кварталов: 1-4, 6, 13-15	
		Технический участок № 3 (колхоз им. Куйбышева) части кварталов: 5-11, 14-21, 23-26	
	Всего по лесничеству:		264436
Выращивание посадочного материала лесных растений	Обусинское	Обусинская дача; части кварталов: 1-116	98917
		Технический участок № 8 (совхоз «Улейский») части кварталов: 1-30, 32	5137
		Технический участок № 9 (совхоз «Обусинский») части кварталов: 1-6, 8-18, 21-38, 40, 41	9194
	Обусинское	Технический участок № 10 (совхоз «Малышевский») части кварталов: 7, 9, 10, 17	1069
	Итого по участковому лесничеству		114317
	Приморское	Приморская дача; части кварталов: 1-58	63329
		Технический участок № 6 (совхоз «Усть-Алтанский») части кварталов: 5, 8, 16, 19	4247
		Технический участок № 7 (совхоз «Бильчирский») части кварталов: 1-14, 16-27, 30-32, 34, 35, 37-44	8832
	Итого по участковому лесничеству		76408
	Бурят-Янгутское	Бурят-Янгутская дача; части кварталов: 1-92	80625
		Технический участок № 4 (колхоз «60 лет Октября») части кварталов: 1, 2, 9, 15	3103
		Технический участок № 5 (колхоз им. Кирова) части кварталов: 2, 4-19, 21, 23-29, 32, 34-36, 38, 40-45	9027
	Итого по участковому лесничеству		92755
	Осинское	Осинская дача; части кварталов: 7-11, 25-28, 60-62	18954
		Технический участок № 1 (колхоз им. Карла Маркса) части кварталов: 1-8, 10, 12-16, 19-22, 32, 33, 36	6715
		Технический участок № 2 (колхоз «Сибирь»), части кварталов: 1-4, 6, 13-15	3307
		Технический участок № 3 (колхоз им. Куйбышева) части кварталов: 5-11, 14-21, 23-26	4596
	Итого по участковому лесничеству		33572
Выполнение работ по геологическому изучению недр, разработка месторождений полезных ископаемых	Обусинское	Обусинская дач; кварталы: 1-116	98917
		Технический участок № 8 (совхоз «Улейский»); кварталы: 1-32	5137
		Технический участок № 9 (совхоз «Обусинский») кварталы: 1-41	9194
		Технический участок № 10 (совхоз «Малышевский») кварталы: 7, 9, 10, 17	1069
	Итого по участковому лесничеству		114317
	Приморское	Приморская дача; кварталы: 1-132	63329
		Технический участок № 6 (совхоз «Усть-Алтанский») кварталы: 1-19	4247
		Технический участок № 7 (совхоз «Бильчирский») кварталы: 1-44	8832
	Итого по участковому лесничеству		76408
	Бурят-Янгутское	Бурят-Янгутская дача; кварталы: 1-92	80625
		Технический участок № 4 (колхоз «60 лет Октября») кварталы: 1-15	3103
	Бурят-Янгутское	Технический участок № 5 (колхоз им. Кирова) кварталы: 1-45	9027
	Итого по участковому лесничеству		92755
	Осинское	Осинская дача; кварталы: 1-62	18954
		Технический участок № 1 (колхоз им. Карла Маркса) кварталы: 1-36	6715
		Технический участок № 2 (колхоз «Сибирь»); кварталы: 1-17	3307
		Технический участок № 3 (колхоз им. Куйбышева) кварталы: 1-26	4596
	Итого по участковому лесничеству		33572
	Всего по лесничеству:		317052
Строительство и эксплуатация водохранилищ и иных искусственных вводных объектов, а также гидротехнических сооружений Строительство и эксплуатация водохранилищ и иных искусственных вводных объектов, а также гидротехнических сооружений и специализированных портов	Обусинское	Обусинская дача; кварталы: 1-116	98917
		Технический участок № 8 (совхоз «Улейский») кварталы: 1-32	5137
		Технический участок № 9 (совхоз «Обусинский») кварталы: 1-41	9194
		Технический участок № 10 (совхоз «Малышевский») кварталы: 7, 9, 10, 17	1069
	Итого по участковому лесничеству		114317
	Приморское	Приморская дача; кварталы: 1-132	63329
		Технический участок № 6 (совхоз «Усть-Алтанский») кварталы: 1-19	4247
		Технический участок № 7 (совхоз «Бильчирский») кварталы: 1-44	8832
	Итого по участковому лесничеству		76408
	Бурят-Янгутское	Бурят-Янгутская дача; кварталы: 1-92	80625
		Технический участок № 4 (колхоз «60 лет Октября») кварталы: 1-15	3103
		Технический участок № 5 (колхоз им. Кирова); кварталы: 1-45	9027
	Итого по участковому лесничеству		92755
	Осинское	Осинская дача; кварталы: 1-62	18954
		Технический участок № 1 (колхоз им. Карла Маркса) кварталы: 1-36	6715
		Технический участок № 2 (колхоз «Сибирь»); кварталы: 1-17	3307
		Технический участок № 3 (колхоз им. Куйбышева) кварталы: 1-26	4596
	Итого по участковому лесничеству		33572
	Всего по лесничеству:		317052
Строительство и эксплуатация водохранилищ и иных искусственных вводных объектов, а также гидротехнических сооружений и специализированных портов	Обусинское	Обусинская дача; кварталы: 1-116	98917
		Технический участок № 8 (совхоз «Улейский») кварталы: 1-32	5137
		Технический участок № 9 (совхоз «Обусинский») кварталы: 1-41	9194
		Технический участок № 10 (совхоз «Малышевский») кварталы: 7, 9, 10, 17	1069
	Итого по участковому лесничеству		114317
	Приморское	Приморская дача; кварталы: 1-132	63329
		Технический участок № 6 (совхоз «Усть-Алтанский») кварталы: 1-19	4247
		Технический участок № 7 (совхоз «Бильчирский») кварталы: 1-44	8832
	Итого по участковому лесничеству		76408
	Бурят-Янгутское	Бурят-Янгутская дача; кварталы: 1-92	80625
		Технический участок № 4 (колхоз «60 лет Октября») кварталы: 1-15	3103
		Технический участок № 5 (колхоз им. Кирова); кварталы: 1-45	9027
	Итого по участковому лесничеству		92755

Виды разрешенного использования лесов	Наименование участкового лесничества, дачи, технического участка	Перечень кварталов или их частей по дачам	Площадь, га
	Осинское	Осинская дача; кварталы: 1-62	18954
		Технический участок № 1 (колхоз им. Карла Маркса) кварталы: 1-36	6715
		Технический участок № 2 (колхоз «Сибирь»); кварталы: 1-17	3307
		Технический участок № 3 (колхоз им. Куйбышева) кварталы: 1-26	4596
	Итого по участковому лесничеству		33572
	Всего по лесничеству:		317052
Переработка древесины и иных лесных ресурсов	Обусинское	Обусинская дача; части кварталов: 1-116	Данные уточняются при возникновении потребности
		Технический участок № 8 (совхоз «Улейский») части кварталов: 1-32	
		Технический участок № 9 (совхоз «Обусинский») части кварталов: 1-6, 8-18, 21-38, 40, 41	
		Технический участок № 10 (совхоз «Малышевский») части кварталов: 7, 9, 10, 17	
	Приморское	Приморская дача; части кварталов: 1-58	
		Технический участок № 6 (совхоз «Усть-Алтанский») части кварталов: 5, 8, 16, 19	
		Технический участок № 7 (совхоз «Бильчирский») части кварталов: 1-14, 16-27, 30-32, 34, 35, 37-44	
	Бурят-Янгутское	Бурят-Янгутская дача части кварталов: 1-92	
		Технический участок № 4 (колхоз «60 лет Октября») части кварталов: 1, 2, 9, 15	
		Технический участок № 5 (колхоз им. Кирова) части кварталов: 2, 4-19, 21, 23-29, 32, 34-36, 38, 40-45	
	Осинское	Осинская дача части кварталов: 7-11, 25-28, 60-62	
		Технический участок № 1 (колхоз им. Карла Маркса) части кварталов: 1-8, 10, 12-16, 19-22, 32, 33, 36	
		Технический участок № 2 (колхоз «Сибирь») части кварталов: 1-4, 6, 13-15	
		Технический участок № 3 (колхоз им. Куйбышева) части кварталов: 5-11, 14-21, 23-26	
	Всего по лесничеству:		264436
Осуществление религиозной деятельности	Обусинское	Обусинская дача; кварталы: 1-116	98917
		Технический участок № 8 (совхоз «Улейский») кварталы: 1-32	5137
		Технический участок № 9 (совхоз «Обусинский») кварталы: 1-41	9194
		Технический участок № 10 (совхоз «Малышевский») кварталы: 7, 9, 10, 17	1069
	Итого по участковому лесничеству		114317
	Приморское	Приморская дача; кварталы: 1-132	63329
		Технический участок № 6 (совхоз «Усть-Алтанский») кварталы: 1-19	4247
	Приморское	Технический участок № 7 (совхоз «Бильчирский») кварталы: 1-44	8832
	Итого по участковому лесничеству		76408
	Бурят-Янгутское	Бурят-Янгутская дача; кварталы: 1-92	80625
		Технический участок № 4 (колхоз «60 лет Октября») кварталы: 1-15	3103
		Технический участок № 5 (колхоз им. Кирова); кварталы: 1-45	9027
	Итого по участковому лесничеству		92755
	Осинское	Осинская дача; кварталы: 1-62	18954
		Технический участок № 1 (колхоз им. Карла Маркса) кварталы: 1-36	6715
		Технический участок № 2 (колхоз «Сибирь»); кварталы: 1-17	3307
		Технический участок № 3 (колхоз им. Куйбышева) кварталы: 1-26	4596
	Итого по участковому лесничеству		33572
	Всего по лесничеству:		317052

Примечание:

Площадь по дачам по некоторым видам использования не приводится по причине отсутствия достоверных данных из-за давности материалов лесоустройства.

По вышеприведенной таблице необходимо привести некоторые пояснения. В соответствии с частью 2 ст. 16 ЛК РФ заготовка древесины осуществляется не только в спелых и перестойных лесных насаждениях, но и в насаждениях других возрастных групп. В этих случаях заготовка древесины осуществляется в порядке рубок ухода, проведения санитарно-оздоровительных мероприятий, при рубках насаждений на лесных участках, предназначенных для строительства, реконструкции и эксплуатации объектов, предусмотренных статьями 13, 14, 21 ЛК РФ. Таким образом, отнесение лесных кварталов к участкам, в которых разрешена заготовка древесины, не означает, что там автоматически допускается рубка спелых и перестойных лесных насаждений.

Глава 2. Использование лесов

2.1. Нормативы, параметры и сроки использования лесов для заготовки древесины

Согласно ЛК РФ (статья 16) для заготовки древесины допускается осуществление рубок:

1) спелых, перестойных лесных насаждений;

2) средневозрастных, приспевающих, спелых, перестойных лесных насаждений при вырубке погибших и поврежденных лесных насаждений, уходе за лесами;

3) лесных насаждений любого возраста на лесных участках, предназначенных для строительства, реконструкции и эксплуатации объектов, предусмотренных статьями 13, 14 и 21 ЛК РФ.

2.1.1. Расчетная лесосека для заготовки древесины при осуществлении рубок спелых и перестойных лесных насаждений

Возможные (допустимые) объемы заготовки древесины в спелых и перестойных лесных насаждениях регламентируются размерами расчётной лесосеки. На основании приказа Рослесхоза от 27.05.2011 г. № 191 «Об утверждении Порядка исчисления расчетной лесосеки» запроектированы сплошные и выборочные рубки спелых и перестойных насаждений в эксплуатационных лесах и выборочные рубки спелых и перестойных насаждений в защитных лесах.

Выборочные рубки спелых и перестойных насаждений в эксплуатационных лесах назначаются:

· в разновозрастных насаждениях, если одно из поколений представлено средневозрастной группой;

· в сложных двухъярусных насаждениях со вторым ярусом хозяйственно ценных хвойных пород;

· на склонах свыше 20 градусов.

Расчётная лесосека по выборочным рубкам приведена в таблице 2.1.1.1, а по сплошным рубкам – в таблице 2.1.1.2. Общий размер расчётной лесосеки при рубке спелых и перестойных насаждений для заготовки древесины в целом по лесничеству определён в объёме 684,0 тыс. м^3 ликвидной древесины, из них по хвойным насаждениям – 321,5 тыс. м^3 (47%), по мягколиственным – 362,5 тыс. м^3 (53%).Основной удельный вес приходится на сплошные рубки (98,8%).

Таблица 2.1.1.1

Расчетная лесосека для осуществления выборочных рубок спелых и перестойных лесных насаждений на срок действия лесохозяйственного регламента

Показатели	Всего		В том числе по полнота м³											
	га	тыс. м³	1,0		0,9		0,8		0,7		0,6		0,5-0,3	
			га	тыс. м³	га	тыс. м³	га	тыс. м³	га	тыс. м³	га	тыс. м³	га	тыс. м³
Целевое назначение лесов	**Защитные леса**													
Категория защитных лесов	**Леса, выполняющие функции защиты природных и иных объектов**													
Хозяйственная секция	**Сосна 3 бон.и ниже**													
Всего включено в расчет	296	88,8					10	4,3	66	24,4	102	31,2	118	28,9
Средний процент выборки от общего запаса		8,6						20		15		10		
Запас вырубаемый за один прием		7,7						0,9		3,7		3,1		
Средний период повторяемости, лет		30												
Ежегодная расчетная лесосека:														
корневой	5	0,2												
ликвид		0,2												
деловая		0,2												
Хозяйственная секция	**Сосна 3 бон.и ниже**													
Всего включено в расчет	2831	832,7					39	16,6	499	194,9	1036	325,7	1257	295,5
Средний процент выборки от общего запаса		7,8						20		15		10		
Запас вырубаемый за один прием		65,1						3,3		29,2		32,6		
Средний период повторяемости, лет		30												
Ежегодная расчетная лесосека:														
корневой	53	2,2												
ликвид		2,0												
деловая		1,8												
Итого по Сосне														
Всего включено в расчет	3127	921,5					49	20,9	565	219,3	1138	356,9	1375	324,4
Средний процент выборки от общего запаса		7,9						20		15		10		
Запас вырубаемый за один прием		72,8						4,2		32,9		35,7		
Средний период повторяемости, лет		30												
Ежегодная расчетная лесосека:														
корневой	58	2,4												
ликвид		2,2												
деловая		2,0												
Хозяйственная секция	**Лиственница 3 бон.и выше**													
Всего включено в расчет	19	2,3									3	0,6	16	1,7
Средний процент выборки от общего запаса		2,6										10		
Запас вырубаемый за один прием		0,1										0,1		
Средний период повторяемости, лет		30												
Ежегодная расчетная лесосека:														
корневой														
ликвид														
деловая														
Итого по Лиственнице														
Всего включено в расчет	19	2,3									3	0,6	16	1,7
Средний процент выборки от общего запаса		2,6										10		
Запас вырубаемый за один прием		0,1										0,1		
Средний период повторяемости, лет		30												
Ежегодная расчетная лесосека:														
корневой														
ликвид														
деловая														
Итого по хвойным														
Всего включено в расчет	3146	923,8					49	20,9	565	219,3	1141	357,5	1391	326,1
Средний процент выборки от общего запаса		7,9						20		15		10		
Запас вырубаемый за один прием		72,9						4,2		32,9		35,8		
Средний период повторяемости, лет		30												
Ежегодная расчетная лесосека:														
корневой	58	2,4												
ликвид		2,2												
деловая		2,0												
Хозяйственная секция	**Береза**													
Всего включено в расчет	90	12,3					5	1,0	20	3,4	33	4,7	32	3,2
Средний процент выборки от общего запаса		9,6						20		15		10		
Запас вырубаемый за один прием		1,2						0,2		0,5		0,5		
Средний период повторяемости, лет		30												
Ежегодная расчетная лесосека:														
корневой														
ликвид														
деловая														
Хозяйственная секция	**Осина**													
Всего включено в расчет	32	8,2					3	0,9	2	0,6	21	5,4	6	1,3
Средний процент выборки от общего запаса		9,9						20		15		10		
Запас вырубаемый за один прием		0,8						0,2		0,1		0,5		
Средний период повторяемости, лет		30												
Ежегодная расчетная лесосека:														
корневой														
ликвид														
деловая														
Итого по мягколиственным														
Всего включено в расчет	122	20,5					8	1,9	22	4	54	10,1	38	4,5
Средний процент выборки от общего запаса		9,7						20		15		10		
Запас вырубаемый за один прием		2,0						0,4		0,6		1,0		
Средний период повторяемости, лет		30												
Ежегодная расчетная лесосека:														
корневой														
ликвид														
деловая														
Итого по леса, выполняющие функции защиты природных и иных объектов														
Всего включено в расчет	3268	944,3					57	22,8	587	223,3	1195	367,6	1429	330,6
Средний процент выборки от общего запаса		7,9						20		15		10		
Запас вырубаемый за один прием		74,9						4,6		33,5		36,8		
Средний период повторяемости, лет		30												
Ежегодная расчетная лесосека:														
корневой	58	2,4												
ликвид		2,2												
деловая		2,0												
Категория защитных лесов	**Ценные леса**													
Хозяйственная секция	**Сосна 3 бон.и ниже**													
Всего включено в расчет	1087	374,5							712	262,0	375	112,5		
Средний процент выборки от общего запаса		13,5								15		10		
Запас вырубаемый за один прием		50,6								39,3		11,3		
Средний период повторяемости, лет		30												

Показатели	Всего		В том числе по полнота м³											
	га	тыс. м³	1,0		0,9		0,8		0,7		0,6		0,5-0,3	
			га	тыс. м³	га	тыс. м³	га	тыс. м³	га	тыс. м³	га	тыс. м³	га	тыс. м³
Ежегодная расчетная лесосека:														
корневой	37	1,7												
ликвид		1,6												
деловая		1,5												
Хозяйственная секция	**Сосна 3 бон.и ниже**													
Всего включено в расчет	2517	618,8					109	41,8	235	75,6	996	270,8	1177	230,6
Средний процент выборки от общего запаса		7,6						20		15		10		
Запас вырубаемый за один прием		46,8						8,4		11,3		27,1		
Средний период повторяемости, лет		30												
Ежегодная расчетная лесосека:														
корневой	46	1,6												
ликвид		1,5												
деловая		1,3												
Итого по Сосне														
Всего включено в расчет	3604	993,3					109	41,8	947	337,6	1371	383,3	1177	230,6
Средний процент выборки от общего запаса		9,8						20		15		10		
Запас вырубаемый за один прием		97,4						8,4		50,6		38,4		
Средний период повторяемости, лет		30												
Ежегодная расчетная лесосека:														
корневой	83	3,3												
ликвид		3,1												
деловая		2,8												
Хозяйственная секция	**Ель**													
Всего включено в расчет	785	149,8							253	55,5	136	34,0	396	60,3
Средний процент выборки от общего запаса		7,8								15		10		
Запас вырубаемый за один прием		11,7								8,3		3,4		
Средний период повторяемости, лет		30												
Ежегодная расчетная лесосека:														
корневой	13	0,4												
ликвид		0,4												
деловая		0,3												
Хозяйственная секция	**Пихта**													
Всего включено в расчет	17	3,6											17	3,6
Средний процент выборки от общего запаса														
Запас вырубаемый за один прием														
Средний период повторяемости, лет		30												
Ежегодная расчетная лесосека:														
корневой														
ликвид														
деловая														
Хозяйственная секция	**Лиственница 3 бон.и выше**													
Всего включено в расчет	1399	321,6							424	117,5	373	98,1	602	106,0
Средний процент выборки от общего запаса		8,5								15		10		
Запас вырубаемый за один прием		27,4								17,6		9,8		
Средний период повторяемости, лет		30												
Ежегодная расчетная лесосека:														
корневой	26	0,9												
ликвид		0,7												
деловая		0,6												
Хозяйственная секция	**Лиственница 4 бон.и ниже**													
Всего включено в расчет	48	10,3									48	10,3		
Средний процент выборки от общего запаса		10,0										10		
Запас вырубаемый за один прием		1,0										1,0		
Средний период повторяемости, лет		30												
Ежегодная расчетная лесосека:														
корневой														
ликвид														
деловая														
Итого по Лиственнице														
Всего включено в расчет	1447	331,9							424	117,5	421	108,4	602	106,0
Средний процент выборки от общего запаса		8,6								15		10		
Запас вырубаемый за один прием		28,4								17,6		10,8		
Средний период повторяемости,лет		30												
Ежегодная расчетная лесосека:														
корневой	26	0,9												
ликвид		0,7												
деловая		0,6												
Итого по хвойным														
Всего включено в расчет	5853	1478,6					109	41,8	1624	510,6	1928	525,7	2192	400,5
Средний процент выборки от общего запаса		9,3						20		15		10		
Запас вырубаемый за один прием		137,5						8,4		76,5		52,6		
Средний период повторяемости, лет		30												
Ежегодная расчетная лесосека:														
корневой	122	4,6												
ликвид		4,2												
деловая		3,7												
Хозяйственная секция	**Береза**													
Всего включено в расчет	960	136,7			14	2,8	354	63,9	307	48,7	76	9,0	209	12,3
Средний процент выборки от общего запаса		15,9				25		20		15		10		
Запас вырубаемый за один прием		21,7				0,7		12,8		7,3		0,9		
Средний период повторяемости, лет		30												
Ежегодная расчетная лесосека:														
корневой	21	0,6												
ликвид		0,6												
деловая		0,3												
Хозяйственная секция	**Осина**													
Всего включено в расчет	179	35,9											179	35,9
Средний процент выборки от общего запаса														
Запас вырубаемый за один прием														
Средний период повторяемости, лет		30												
Ежегодная расчетная лесосека:														
корневой														
ликвид														
деловая														
Итого по мягколиственным														
Всего включено в расчет	1139	172,6			14	2,8	354	63,9	307	48,7	76	9,0	388	48,2
Средний процент выборки от общего запаса		12,6				25		20		15		10		
Запас вырубаемый за один прием		21,7				0,7		12,8		7,3		0,9		
Средний период повторяемости, лет		30												
Ежегодная расчетная лесосека:														
корневой	21	0,6												

Показатели	Всего		В том числе по полнота м³											
	га	тыс. м³	1,0		0,9		0,8		0,7		0,6		0,5-0,3	
			га	тыс. м³	га	тыс. м³	га	тыс. м³	га	тыс. м³	га	тыс. м³	га	тыс. м³
ликвид		0,6												
деловая		0,3												
Итого по ценным лесам														
Всего включено в расчет	6992	1651,2			14	2,8	463	105,7	1931	559,3	2004	534,7	2580	448,7
Средний процент выборки от общего запаса		9,6				25		20		15		10		
Запас вырубаемый за один прием		159,2				0,7		21,2		83,8		53,5		
Средний период повторяемости, лет		30												
Ежегодная расчетная лесосека:														
корневой	143	5,2												
ликвид		4,8												
деловая		4,0												
Итого по защитным лесам														
Всего включено в расчет	10260	2595,5			14	2,8	520	128,5	2518	782,6	3199	902,3	4009	779,3
Средний процент выборки от общего запаса		9,0				25		20		15		10		
Запас вырубаемый за один прием		234,1				0,7		25,8		117,3		90,3		
Средний период повторяемости, лет		30												
Ежегодная расчетная лесосека:														
корневой	201	7,6												
ликвид		7,0												
деловая		6,0												
в том числе по хвойным														
Всего включено в расчет	8999	2402,4					158	62,7	2189	729,9	3069	883,2	3583	726,6
Средний процент выборки от общего запаса		8,8						20		15		10		
Запас вырубаемый за один прием		210,4						12,6		109,4		88,4		
Средний период повторяемости, лет		30												
Ежегодная расчетная лесосека:														
корневой	180	7,0												
ликвид		6,4												
деловая		5,7												
в том числе по мягколиственным														
Всего включено в расчет	1261	193,1			14	2,8	362	65,8	329	52,7	130	19,1	426	52,7
Средний процент выборки от общего запаса		12,3				25		20		15		10		
Запас вырубаемый за один прием		23,7				0,7		13,2		7,9		1,9		
Средний период повторяемости, лет		30												
Ежегодная расчетная лесосека:														
корневой	21	0,6												
ликвид		0,6												
деловая		0,3												
Целевое назначение лесов	**Эксплуатационные леса**													
Хозяйственная секция	**Сосна 3 бон.и ниже**													
Всего включено в расчет	187	53,9							4	1,5	137	42,6	46	9,8
Средний процент выборки от общего запаса		12,4								20		15		
Запас вырубаемый за один прием		6,7								0,3		6,4		
Средний период повторяемости, лет		30												
Ежегодная расчетная лесосека:														
корневой	4	0,2												
ликвид		0,2												
деловая		0,2												
Хозяйственная секция	**Сосна 3 бон.и ниже**													
Всего включено в расчет	1371	337,2					1	0,3	347	104,5	546	139,6	477	92,8
Средний процент выборки от общего запаса		12,4						30		20		15		
Запас вырубаемый за один прием		41,9						0,1		20,9		20,9		
Средний период повторяемости, лет		30												
Ежегодная расчетная лесосека:														
корневой	30	1,4												
ликвид		1,2												
деловая		1,0												
Итого по Сосне														
Всего включено в расчет	1558	391,1					1	0,3	351	106	683	182,2	523	102,6
Средний процент выборки от общего запаса		12,4						30		20		15		
Запас вырубаемый за один прием		48,6						0,1		21,2		27,3		
Средний период повторяемости, лет		30												
Ежегодная расчетная лесосека:														
корневой	34	1,6												
ликвид		1,4												
деловая		1,2												
Хозяйственная секция	**Лиственница 3 бон.и выше**													
Всего включено в расчет	42	9,9					3	0,9			28	7,9	11	1,1
Средний процент выборки от общего запаса		14,7						30				15		
Запас вырубаемый за один прием		1,5						0,3				1,2		
Средний период повторяемости, лет		30												
Ежегодная расчетная лесосека:														
корневой	0	0,0												
ликвид		0,0												
деловая		0,0												
Хозяйственная секция	**Лиственница 4 бон.и ниже**													
Всего включено в расчет	8	2,3							1	0,3	7	2,0		
Средний процент выборки от общего запаса		15,7								20		15		
Запас вырубаемый за один прием		0,4								0,1		0,3		
Средний период повторяемости, лет		30												
Ежегодная расчетная лесосека:														
корневой	0	0,0								0,0		0,0		
ликвид		0,0								0,0		0,0		
деловая		0,0								0,0		0,0		
Итого по Лиственнице														
Всего включено в расчет	50	12,2					3	0,9	1	0,3	35	9,9	11	1,1
Средний процент выборки от общего запаса		14,9						30		20		15		
Запас вырубаемый за один прием		1,9						0,3		0,1		1,5		
Средний период повторяемости, лет		30												
Ежегодная расчетная лесосека:														
корневой														
ликвид														
деловая														
Итого по хвойным														
Всего включено в расчет	1608	403,3					4	1,2	352	106,3	718	192,1	534	103,7
Средний процент выборки от общего запаса		12,5						30		20		15		
Запас вырубаемый за один прием		50,5						0,4		21,3		28,8		
Средний период повторяемости, лет		30												
Ежегодная расчетная лесосека:														
корневой	34	1,6												
ликвид		1,4												
деловая		1,2												

Показатели	Всего		В том числе по полнота м³											
	га	тыс. м³	1,0		0,9		0,8		0,7		0,6		0,5-0,3	
			га	тыс. м³	га	тыс. м³	га	тыс. м³	га	тыс. м³	га	тыс. м³	га	тыс. м³
Итого по эксплуатационным лесам														
Всего включено в расчет	1608	403,3					4	1,2	352	106,3	718	192,1	534	103,7
Средний процент выборки от общего запаса		12,5						30		20		15		
Запас вырубаемый за один прием		50,5						0,4		21,3		28,8		
Средний период повторяемости, лет		30												
Ежегодная расчетная лесосека:														
корневой	34	1,6												
ликвид		1,4												
деловая		1,2												
Итого по выборочным рубкам														
Всего включено в расчет	11868	2998,8			14	2,8	524	129,7	2870	888,9	3917	1094,4	4543	883,0
Средний процент выборки от общего запаса		12,7				35		30		20		15		
Запас вырубаемый за один прием		284,6				0,7		26,2		138,6		119,1		
Средний период повторяемости, лет		30												
Ежегодная расчетная лесосека:														
корневой	235	9,2												
ликвид		8,4												
деловая		7,2												
в том числе по хвойным														
Всего включено в расчет	10607	2805,7					162	63,9	2541	836,2	3787	1075,3	4117	830,3
Средний процент выборки от общего запаса		12,4						30		20		15		
Запас вырубаемый за один прием		260,9						13,0		130,7		117,2		
Средний период повторяемости, лет		30												
Ежегодная расчетная лесосека:														
корневой	214	8,6												
ликвид		7,8												
деловая		6,9												
в том числе по мягколиственным														
Всего включено в расчет	1261	193,1			14	2,8	362	65,8	329	52,7	130	19,1	426	52,7
Средний процент выборки от общего запаса		17,7				35		30		20		15		
Запас вырубаемый за один прием		23,7				0,7		13,2		7,9		1,9		
Средний период повторяемости, лет		30												
Ежегодная расчетная лесосека:														
корневой	21	0,6												
ликвид		0,6												
деловая		0,3												

Таблица 2.1.1.2

Расчетная лесосека для осуществления сплошных рубок спелых и перестойных лесных насаждений

площадь – га; запас – тыс. м³

Хозсекция и преобладающая порода	Земли, покрытые лесной растительностью, га	В том числе по группам возраста					Запас спелых и перестойных, лесных насаждений тыс. м³.	Средний запас на 1 га эксплуатационного фонда м³/га	Средний прирост, корневой массы тыс. м³	Возраст рубки	Исчисленные расчетные лесосеки, га					Рекомендуемая к принятию расчетная лесосека					Число лет	Предполагаемый остаток, га	
		молодняки	средневозрастные		приспевающие	спелые и перестойные					равномерного пользования	2-я возрастная	1-я возрастная	интегральная	по состоянию	площадь га	запас корневой тыс. м³	В ликвиде			использования		
			всего	Включено в расчет		всего	в т.ч перестойные														эксплуатационного		
										класс возраста								всего	В том числе деловой	% деловой от ликвида	фонда	приспевающих	спелых и перестойных
Среднесибирский подтаежно-лесостепной лесной район																							
Сосна 2 бон.и выше	37243	6584	7310	3740	4204	19145	9542	5795,7	303	80,7	81/5	460	451	584	460		451	136,7	123,0	115,6	94	42	3972	16737
Сосна 3 бон.и ниже	70791	29754	14533	13541	7832	18672	11971	5537,0	297	153,3	101/6	701	667	663	647		516	153,3	138,0	129,7	94	36	10687	17428
Итого по Сосне:	108034	36338	21843	17281	12036	37817	21513	11332,7	300	234,0		1161	1118	1247	1107		967	290,0	261,0	245,3	94	39	14659	34165
Ель	6171	28	1628	1230	1754	2761	903	553	200	11,5	101/6	61	96	113	89		61	12,2	11,0	10,0	91	45	1492	3028
Пихта	358	0	164	92	36	158	0	36,4	230	0,9	101/6	4	5	5	5		4	0,9	0,8	0,7	84	40	64	136
Лиственница 3 бон.и выше	20836	74	441	467	457	19864	16713	4819,6	243	34,2	101/6	206	346	508	369		206	50,1	40,1	33,3	83	96	462	18033
Лиственница 4 бон.и ниже	623	49	96	41	39	439	187	84,5	192	1,0	121/7	5	9	12	9		5	1,0	0,8	0,7	83	85	40	409
Итого по Лиственнице:	21459	123	537	508	496	20303	16900	4904,1	242	35,2		211	355	520	378		211	51,1	40,9	34,0	83	96	502	18442
Берёза	95099	21869	16922	7392	5887	50421	25410	10386,8	206	214,3	61/7	1559	2123	2815	2330		1559	321,2	282,7	169,6	60	32	7392	40718
Осина	16910	1456	1987	1394	2053	11414	7505	3090,2	271	62,0	51/6	332	495	673	509		332	90,0	79,2	37,2	47	34	1394	10147
ВСЕГО:																								
	248031	59814	43081	27897	22262	122874	72231	30303,2	247	557,9		3328	4192	5373	4418		3134	765,4	675,6	496,8	74	40	25503	106636
в том числе хвойных:																								
	136022	36489	24172	19111	14322	61039	39316	16826,2	276	281,6		1437	1574	1885	1579		1243	354,2	313,7	290,0	92	48	16717	55771
мягколиственных:																								
	112009	23325	18909	8786	7940	61835	32915	13477	218	276,3		1891	2618	3488	2839		1891	411,2	361,9	206,8	57	33	8786	50865

2.1.2.Расчетная лесосека (ежегодный допустимый объем изъятия) для осуществления рубок средневозрастных, приспевающих, спелых, перестойных лесных насаждений при уходе за лесами

Расчётная лесосека для заготовки древесины при рубках средневозрастных, приспевающих, спелых, перестойных лесных насаждений при уходе за лесом приведена в таблице 2.1.2.1.

Таблица 2.1.2.1

Расчётная лесосека для заготовки древесины при рубках средневозрастных, приспевающих, спелых, перестойных лесных насаждений при уходе за лесом

№ п/п	Показатели	Ед. изм.	Виды ухода за лесом						Итого
			прореживание	проходные рубки	рубки обновления	рубки переформирования	рубки реконструкции	рубка единичных деревьев	
Порода - Сосна									
1	Выявленный фонд по производственным требованиям	га.	17,0	50,9					67,9
		тыс. м³	1,1	4,1					5,2
2	Срок повторяемости	лет	15	20					
3	Ежегодный размер пользования:								
	площадь	га	2,0	5,1					7,1
	Вырубаемый запас:								
	корневой	тыс. м³	0,1	0,4					0,5
	ликвидный	-//-	0,1	0,3					0,4
	деловой	-//-	-	0,2					0,2
	Порода - Лиственница								
1	Выявленный фонд по производственным требованиям	га.		11,0					11,0
		тыс. м³		0,7					0,7
2	Срок повторяемости	лет		20					

№ п/п	Показатели	Ед. изм.	Виды ухода за лесом						Итого
			прореживание	проходные рубки	рубки обновления	рубки переформирования	рубки реконструкции	рубка единичных деревьев	
3	Ежегодный размер пользования:								
	площадь	га		1,1					1,1
	Вырубаемый запас:								
	корневой	тыс. м³		0,1					0,1
	ликвидный	-//-		0,1					0,1
	деловой	-//-		-					-
	Всего (округлено)								
1	Выявленный фонд по производственным требованиям	га.	17,0	61,9					78,9
		тыс. м³	1,1	4,8					5,9
2	Срок повторяемости	лет	15	20					
3	Ежегодный размер пользования:								
	площадь	га	2	6					8
	Вырубаемый запас:								
	корневой	тыс. м³	0,1	0,5					0,6
	ликвидный	-//-	0,1	0,4					0,5
	деловой	-//-	-	0,2					0,2

Показатели (параметры) рубок ухода в средневозрастных, приспевающих, спелых, перестойных лесных насаждениях приведены в «Правилах ухода за лесами», утвержденных приказом МПР России от 16.07.2007 г. № 185.

Параметры рубок обновления и переформирования приказом МПР России от 16.07.2007 № 185 не установлены. Поэтому возможный ежегодный объём по этим рубкам не определён.

Проведение рубок ухода за лесом лесохозяйственным регламентом предусматривается только в средневозрастных лесных насаждениях.

Рубка единичных деревьев выполняется одновременно с первыми приёмами рубок ухода в молодняках или при проведении лесовосстановительных мероприятий.

Показатели рубок ухода по каждой породе с указанием типов условий местопроизрастания, групп насаждений по составу до ухода, классов бонитетов, минимальной сомкнутости полога после ухода, проценту выборки по числу деревьев или массе приведены в таблице 2.1.2.2.

Таблица 2.1.2.2

Нормативы режима рубок ухода в насаждениях основных лесообразующих пород по группам типов леса при вырубке средневозрастных насаждений

Исходный состав насаждений	Группа типов леса	Прореживания		Проходные рубки		Целевой состав к возрасту спелости
		Мини мальная сомкнутость до ухода после ухода	Интенсивность в % по запасу повторяемость, лет	Мини мальная сомкнутость до ухода после ухода	Интенсивность в % по запасу повторяемость, лет	
1. Лиственные с участием сосны и лиственницы до 3 ед. состава	Крупнотравная, разнотравная, разнотравно-брусничная, злаковая	0,7 / 0,6	30-35 / 10-12	Не проводятся		7С3Б 7Л 3Б,Ос
2. Смешанные с участием сосны и лиственницы 4-6 единиц состава	Разнотравная, бруснично-разнотравная, рододендроново-брусничная	0,7 / 0,6-0,7	25-30 / 12-15	0,8 / 0,7	20-30 / 15-20	8-10С 0-2Б, Ос 8-10Л 0-2Б, Ос
3. Чистые сосновые и лиственничные и с примесью лиственных до 3 единиц	Сухие (сухоразнотравные, толокнянковые, лишайниковые), брусничные, рододендроново-ольховниковые	0,8 / 0,7	20-25 / 12-15	0,8 / 0,7	20-25 / 20-25	9-10С 0-1Б, Ос 9-10Л 0-1Б, Ос
4. Чистые берёзовые и осиновые	Разнотравная, бруснично-разнотравная, рододендроново-разнотравная	0,7	25-30 / 15-20	0,8 / 0,7	15-20 / 20	10Б 10Ос
5. Берёзовые и осиновые с редкой примесью хвойных		0,6	35-40 / 10-15	0,8 / 0,7	20-30 / 15	10Б 10Ос

Примечания:

1. Исходный состав в гр.1 для всех видов рубок ухода.

2. Максимальный процент интенсивности рубок приведен для насаждений сомкнутостью 1,0. При меньших показателях сомкнутости, наличии опасности резкого снижения устойчивости и других неблагоприятных условиях, а также при проведении ухода на участках с сетью технологических коридоров интенсивность рубки естественно снижается.

Повышение интенсивности на 5-7% по запасу может допускаться при прорубке технологических коридоров и необходимости удаления большого количества нежелательных деревьев. Общая площадь технологических коридоров, прорубаемых при проходных рубках, не должна превышать 15 процентов площади лесосеки. В средневозрастных лесных насаждениях для прокладки технологических коридоров (трелевочных волоков) должно вырубаться не более 5-10% от всех деревьев, имеющихся в лесном насаждении до проведения рубки.

3.Классы бонитетов, в нормативах режима рубок ухода в насаждениях основных лесообразующих пород по группам типов леса при вырубке средневозрастных насаждений, Правилами ухода за лесами для Среднесибирского подтаежно-лесостепного лесорастительного района не отражены. Для насаждений, произрастающих в указанных в таблице 2.1.2.2 группах типов леса, характерными являются 1-4 классы бонитетов.

2.1.3. Расчетная лесосека (ежегодный допустимый объём изъятия древесины) при всех видах рубок

Ежегодный допустимый объём изъятия древесины при всех видах рубок содержится в таблице 2.1.3.1.

Ежегодный допустимый объем изъятия древесины при всех видах рубок

Хозяйства	При рубке спелых и перестойных лесных насаждениях			При рубке средневозрастных, приспевающих, спелых, перестойных лесных насаждений (при уходе за лесами)			При рубке погибших и поврежденных насаждений (при проведении санитарно-оздоровительных мероприятий)			При рубке лесных насаждений, связанных и не связанных со строительством, реконструкцией, эксплуатацией объектов лесной, лесоперерабатывающей инфраструктуры			Всего		
	площадь	запас		площадь	запас		площадь	запас		площадь	запас		площадь	запас	
		ликвидный	деловой		ликвидный	деловой		ликвидный	деловой		ликвидный	деловой		Ликвидный	деловой
Хвойные	1457	321,5	296,9	8	0,5	0,2	539	99,6	59,7	9	1,4	1,3	2013	423,0	358,1
Мягколиственные	1912	362,5	207,1	-	-	-	540	44,9	22,4	6	0,8	0,7	2458	408,2	230,2
Итого	3369	684	504	8	0,5	0,2	1079	144,5	82,1	15	2,2	2	4471	831,2	588,3

Подробные сведения об объёмах рубок в разрезе преобладающих пород приведены:

· при рубке спелых и перестойных лесных насаждений – в таблицах 2.1.1.1 и 2.1.1.2;

· при рубке лесных насаждений при уходе за лесом – в таблице 2.1.2.1;

· при рубке поврежденных и погибших лесных насаждений – в таблице 2.17.2.2.

Общий возможный размер пользования лесом по всем видам рубок составляет 831,2 тыс. м³ ликвидной древесины, на площади 4471 га. Удельный вес рубок спелых и перестойных насаждений составляет 83%, рубок ухода, при рубке поврежденных и погибших лесных насаждений – 17%.

При рубке лесных насаждений, связанной с созданием объектов лесной инфраструктуры объём заготовки древесины составит 1,0% от общего объёма древесины, вырубаемой при всех видах рубок.

Распределение возможного размера пользования лесом по всем видам рубок по способам рубок:

· сплошные рубки – 744,6 тыс. м³ ликвидной древесины,

· выборочные рубки – 12,2 тыс. м³ ликвидной древесины.

Заготовка гражданами древесины для собственных нужд регламентируется статьей 30 ЛК РФ и законом Иркутской области № 120-оз от 10.12.2007 г. (в ред. от 30.06.2009 г. № 41/7-оз). При этом для заготовки древесины с целью отопления целесообразно использовать нетоварную древесину, которая остается после осуществления лесозаготовки в количестве от 10% до 50%. Так же заготовку древесины с целью отопления целесообразно осуществлять за счет сплошных и выборочных санитарных рубок.

2.1.4. Возрасты рубок

Возрасты рубок в спелых и перестойных насаждениях лесничества (таблица 2.1.4.1) приняты в соответствии с приказами Федерального агентства лесного хозяйства от 09.04.2015 г. № 105 «Об установлении возрастов рубок».

Таблица 2.1.4.1

Возрасты рубок

Виды целевого назначения лесов, в том числе категории защитных лесов	Порода	Классы бонитета	Возрасты рубок, лет
Защитные леса: Леса, выполняющие функции защиты природных и иных объектов: - защитные полосы лесов, расположенные вдоль железнодорожных путей общего пользования, федеральных автомобильных дорог общего пользования, автомобильных дорог общего пользования, находящихся в собственности субъектов Российской Федерации; - зеленые зоны, лесопарковые зоны. Ценные леса: - леса, расположенные в пустынных, полупустынных, лесостепных, лесотундровых зонах, степях, горах; - нерестоохранные полосы лесов. (все категории защитных лесов, кроме запретных полос лесов, расположенных вдоль водных объектов)	Сосна	2 и выше	101-120
		3 и ниже	121-140
	Лиственница	3 и выше	121-140
		4 и ниже	141-160
	Ель, пихта	Все бонитеты	121-140
	Кедровый стланик	Все бонитеты	121-140
	Кедр	Все бонитеты	201-240
	Береза	Все бонитеты	71-80
	Осина,Тополь Чозения	Все бонитеты	61-70
	Ива древовидная	Все бонитеты	51-60
	Ива кустарниковая	Все бонитеты	5
запретные полосы лесов, расположенные вдоль водных объектов. Эксплуатационные леса	Сосна	2 и выше	81-100
		3 и ниже	101-120
	Лиственница	3 и выше	101-120
		4 и ниже	121-140
	Ель, пихта	Все бонитеты	101-120
	Кедровый стланик	Все бонитеты	101-120
	Кедр	Все бонитеты	161-200
	Береза	Все бонитеты	61-70
	Осина,Тополь Чозения	Все бонитеты	51-60
	Ива древовидная	Все бонитеты	41-50
	Ива кустарниковая	Все бонитеты	5

2.1.5.Нормативы и параметры рубок лесных насаждений.

2.1.5.1. Процент (интенсивность) выборки древесины с учетом полноты древостоя, состава и тому подобное; размеры лесосек, сроки примыкания лесосек; количество зарубов; сроки повторяемости рубок

Основные параметры использования лесов для заготовки древесины в спелых и перестойных насаждениях приведены в Правилах заготовки древесины, утвержденных приказом Рослесхоза от 01.08.2011 г. № 337 и в Особенностях использования, охраны, защиты, воспроизводства лесов, расположенных в водоохранных зонах, лесов, выполняющих функции защиты природных и иных объектов, ценных лесов, а также лесов, расположенных на особо защитных участках лесов, утвержденных приказом Рослесхоза от 14.12.2010 г. № 485.

Заготовка древесины при рубках спелых, перестойных лесных насаждений осуществляется с соблюдением ширины и площади лесосек, количества зарубов, сроков и способов примыкания лесосек и иных параметров (таблица 2.1.5.1).

Таблица 2.1.5.1

Параметры заготовки древесины

№ п/п	Параметры заготовки древесины	Защитные леса	Эксплуатационные леса
1.	Способы рубок	сплошные и выборочные	
2.	Максимальная интенсивность выборочных рубок:		
	добровольно-выборочные рубки	30%	40 %
	группово-выборочные рубки	30%	40%
3.	Предельная площадь лесосек выборочных рубок, га		
	добровольно-выборочные рубки	15	30
	группово-выборочные рубки	15	30
4.	Предельная площадь лесосек сплошных рубок, га		
	сосна, лиственница	5	40
	ель, пихта	5	30
	мягколиственные	5	30
5.	Предельная ширина лесосек сплошных рубок, м		
	сосна, лиственница	100	350
	ель, пихта	100	300
	мягколиственные	100	300
6.	Сроки примыкания, лет		
	сосна, лиственница	5	5
	ель, пихта	5	5
	мягколиственные	2	2
7.	Количество зарубов в расчете на 1км при ширине (протяжённости) лесосек:		
	до 50 м	не более 4	
	51-150 м	не более 3	
	151-250 м	не более 2	
	251м и более	1	
8.	Общая площадь под погрузочными пунктами (в % от общей площади лесосеки)		
	на лесосеках более 10 га:		
	при сплошных рубках	не более 5%	
	при выборочных рубках	не более 3%	
	На лесосеках сплошных рубок при трелёвке деревьев и хлыстов для создания межсезонных запасов древесины общая площадь погрузочных пунктов и бытовых площадок:		
	без повреждения почвы	не более 15%	
	с повреждением почвы	не более 3%	
	на лесосеках 10 га и менее:		
	с последующим возобновлением	0,40 га	
	с предварительным возобновлением	0,30 га	
	при постепенных рубках	0,30 га	
	при выборочных рубках	0,25 га	
9.	Площадь трасс волоков и дорог (в % от площади лесосеки):		
	при сплошных рубках	не более 20%	
	при сплошных рубках с применением многооперационной техники	допускается увеличение площади под волоками до 30%	
	- в равнинных лесах, при сплошных рубках без сохранения подроста в условиях типов леса, где минерализация поверхности почвы имеет положительное значение для лесовосстановления	площадь волоков не ограничивается	
	при выборочных рубках	не более 15%	
10.	Ширина трасс волоков для самоходных канатных установок, м	не более 10	

Рубки лесных насаждений осуществляются в форме выборочных рубок или сплошных рубок.

Выборочными рубками являются рубки, при которых на соответствующих землях или земельных участках вырубается часть деревьев и кустарников (часть 2 статьи 17 Лесного кодекса Российской Федерации).

Сплошными рубками признаются рубки, при которых на соответствующих землях или земельных участках вырубаются лесные насаждения с сохранением для воспроизводства лесов отдельных деревьев и кустарников или групп деревьев и кустарников (часть 3 статьи 17 Лесного кодекса Российской Федерации).

Выборочные рубки.

Выборочные рубки спелых, перестойных лесных насаждений проводятся с интенсивностью, обеспечивающей формирование устойчивых лесных насаждений из второго яруса и подроста. В этом случае проводится рубка части спелых и перестойных деревьев с сохранением второго яруса и подроста. Ко второму ярусу относится часть деревьев древостоя, высота которых составляет от 0,5 до 0,8 высоты первого яруса. Отставшие в росте (старые) деревья первого яруса не относятся ко второму ярусу и подросту.

В лесах Осинского лесничества правилами заготовки древесины допускается проведение добровольно-выборочных и группово-выборочных рубок.

При добровольно-выборочных рубках равномерно по площади вырубаются в первую очередь поврежденные, перестойные, спелые с замедленным ростом деревья, при условии обеспечения воспроизводства древесных пород, сохранения защитных и средообразующих свойств леса. Полнота древостоя после проведения данного вида выборочных рубок лесных насаждений не должна быть ниже 0,5.

Группово-выборочные рубки ведутся в лесных насаждениях с группово-разновозрастной структурой, при которых вырубаются перестойные и спелые деревья, группами в соответствии с их размещением по площади лесосеки. Площадь вырубаемых групп составляет от 0,01 до 0,5 гектара.

Период повторяемости при выборочных рубках составляет 30 лет. В насаждениях с полнотой 0,3 – 0,5 выборочные рубки деревьев, достигших возраста спелости, не планируются. Они станут возможны только после формирования второго яруса с полнотой не ниже 0,5 за счёт сохранённого подроста или предварительного искусственного возобновления.

Сроки примыкания лесосек при выборочных рубках спелых, перестойных лесных насаждений не устанавливаются.

В случае примыкания лесосек выборочных рубок спелых, перестойных лесных насаждений интенсивностью 30 процентов и более к лесосекам сплошных рубок спелых, перестойных лесных насаждений сроки примыкания устанавливаются такие же, как и для сплошных рубок спелых, перестойных лесных насаждений.

Сплошные рубки.

К сплошным рубкам спелых, перестойных лесных насаждений относятся виды рубок: с предварительным лесовосстановлением (появление нового молодого поколения леса под пологом существующего древостоя) и с последующим лесовосстановлением (образование нового поколения леса после рубки спелого древостоя).

Лесосеки сплошных рубок одного года рубки (зарубы) размещаются в установленном порядке на определенном расстоянии друг от друга в зависимости от ширины лесосеки и других условий.

Количество зарубов устанавливается в расчете на 1 км. Между зарубами оставляются участки леса, шириной, кратной ширине лесосеки, установленной для этих насаждений.

Направление рубки характеризуется направлением, в котором каждая последующая лесосека примыкает к предыдущей лесосеке.

Размещение лесосек при проведении сплошных рубок осуществляется длинной стороной перпендикулярно направлению преобладающих ветров.

Направление рубки в равнинных лесах устанавливается против преобладающих ветров.

В горных лесах направление рубки устанавливается вниз по склону, а рубка в пределах лесосеки ведется вверх по склону.

При трелевке (транспортировке) древесины канатными установками и летательными аппаратами допускается размещение лесосек длинной стороной вдоль склона с направлением рубки против преобладающих ветров.

Трелевка древесины на склонах крутизной свыше 20 градусов осуществляется канатными установками или с помощью летательных аппаратов. Запрещается устройство волоков - террас на склонах крутизной свыше 20 градусов.

В лесах, произрастающих в поймах рек, направление рубки устанавливается противоположным направлению течения реки.

Размещение лесосек в квартале или на лесном участке, отводимых в рубку в разные годы (примыкание), осуществляется с учетом срока (числа лет), по истечении которого проводится рубка на непосредственно примыкающей лесосеке.

Во всех лесах устанавливается непосредственное примыкание лесосек при сплошных рубках, как по короткой, так и по длинной стороне, а в лесах, произрастающих в поймах рек, - чересполосное примыкание лесосек.

Размещение лесосек в смежных кварталах (через просеку) производится с соблюдением установленных сроков примыкания, как по длинной, так и по короткой стороне лесосек.

При непосредственном примыкании очередная лесосека вырубается с учетом срока примыкания следом за предыдущей лесосекой.

При чересполосном примыкании очередная лесосека размещается через полосу леса шириной, равной предельной ширине лесосек.

Срок примыкания лесосек при сплошных рубках устанавливается, не считая года рубки, с учетом периодичности плодоношения древесных пород, обеспечения их успешного естественного восстановления лесов или условий создания лесных культур, сохранения экологических свойств лесов.

При искусственном восстановлении лесов на лесосеке или при сохранении подроста хозяйственно ценных пород допускается установление срока примыкания по любой стороне лесосеки не менее 2-х лет.

Лесотаксационные выделы, не превышающие по площади допустимые размеры лесосек, назначаются в рубку полностью, независимо от их фактической ширины, если они не примыкают к другим выделам со спелыми древостоями. Мелкие смежные лесотаксационные выделы могут объединяться в одну лесосеку в пределах установленных максимальных размеров лесосек.

Лесотаксационные выделы, расположенные среди неспелых лесных насаждений, превышающие установленные размеры лесосек менее чем в 1,5 раза, назначаются в рубку полностью.

В целях обеспечения рационального использования лесов, восстановления и поддержания естественной структуры лесных насаждений, утрачивающих свои средообразующие, водоохранные, санитарно-гигиенические, оздоровительные и иные полезные функции (перестойные и спелые осинники и другие лесные насаждения вегетативного происхождения многократных генераций, а также погибшие насаждения, требующие по своему состоянию назначения сплошной санитарной рубки), - на лесных участках, предоставленных для заготовки древесины на правах аренды или постоянного (бессрочного) пользования, площади отдельных лесосек при сплошных рубках могут быть увеличены, но не более чем в 1,5 раза.

При заготовке древесины не допускается проведение рубок спелых, перестойных лесных насаждений с участием кедра три единицы и более в составе древостоя лесных насаждений.

При заготовке древесины в целях повышения биоразнообразия лесов на лесосеках могут сохраняться отдельные ценные деревья в любом ярусе и их группы (старовозрастные деревья, деревья с дуплами, гнездами птиц, а также потенциально пригодные для гнездования и мест укрытия мелких животных и т.п.).

При рубке спелых, перестойных насаждений в эксплуатационных лесах в лесосеку могут включаться выделы приспевающих древостоев общей площадью менее 3 га, находящиеся в границах данной лесосеки в пределах лесотаксационных выделов спелых, перестойных лесных насаждений.

Отвод лесосек при всех формах рубок осуществляется в пределах лесного квартала, как правило, в бесснежный период. Лесотаксационные выделы отводятся в рубку полностью, если площадь их не превышает предельные размеры лесосек, установленные, упомянутыми выше Правилами.

В эксплуатационную площадь лесосек сплошных рубок при их отводе не включаются:

а) нелесные и не покрытые лесной растительностью лесные земли(болота, вырубки, прогалины и т.п.) независимо от их величины;

б) выделенные семенные куртины и полосы;

в) расположенные среди спелых древостоев участки молодняков, средневозрастных насаждений;

г) участки приспевающих лесных насаждений, находящиеся внутри выделов спелых и перестойных древостоев, площадью более 3 га;

д) участки природных объектов, имеющих природоохранное значение.

Допускается выделение неэксплуатационных участков по указанным критериям после отвода лесосеки в случаях, если они не были выделены при осуществлении отвода лесосек. В этом случае в материалы отвода лесосек вносятся соответствующие изменения.

Параметры использования лесов для заготовки древесины в средневозрастных и приспевающих насаждениях приведены в «Правилах ухода за лесами», утвержденных приказом МПР России от 16.07.2007 г. № 185.

Показатели рубок ухода по каждой породе с указанием типов условий местопроизрастания, групп насаждений по составу до ухода, классов бонитетов, минимальной сомкнутости полога после ухода, проценту выборки по числу деревьев или массе приведены в таблице 2.1.2.2.

В зависимости от возраста лесных насаждений при уходе за лесами осуществляются следующие виды рубок лесных насаждений для заготовки древесины:

– прореживания, направленные на создание благоприятных условий для правильного формирования ствола и кроны деревьев;

– проходные рубки, направленные на создание благоприятных условий для увеличения прироста деревьев.

Таблица 2.1.5.2

Возрастные периоды проведения различных видов рубок ухода за лесом

Виды рубок ухода за лесом	Возраст лесных насаждений по преобладающим древесным породам, лет			
	сосна и лиственница	кедр	ель и пихта	береза и осина
Уход за молодняками (осветления и прочистки)	до 40	до 40	до 40	до 20
Прореживания	41-60	41-80	41-60	21-40
Проходные рубки	более 60	более 80	более 60	более 40

Прореживания и проходные рубки носят преимущественно экономический характер, так как направлены на повышение производительности и продуктивности лесов с целью увеличения количества и качества древесины.

При проведении всех видов рубок ухода необходимо решать комплекс задач по формированию, воспитанию и омоложению насаждений с целью создания высокоустойчивых и долговечных древостоев, усиливая в каждом конкретном случае те или иные целевые функции. Так, например, в местах интенсивной посещаемости (участки леса вдоль дорог, троп, в местах массового отдыха) проходные рубки рекомендуется проводить как ландшафтные рубки. Рубки ухода в лесах рекреационного назначения должны проводиться с учётом состояния конкретных насаждений.

Рубки ухода в защитных полосах лесов, расположенных вдоль железнодорожных путей и автомобильных дорог, направлены на повышение свойств лесных насаждений по снегопоглощению, снижению скорости ветра, почвоукреплению. Интенсивность рубок должна быть слабой, полнота не должна снижаться ниже 0,7.

Разрубка технологических коридоров не должна производиться в опушке леса шириной 25-30 метров, примыкающей к дороге.

В эксплуатационных лесах мероприятия по уходу за лесами направлены на достижение целей устойчивого, максимально эффективного получения высококачественной древесины и других лесных ресурсов, продуктов их переработки с обеспечением сохранения полезных функций лесов.

Целями рубок ухода за лесом являются: улучшение породного состава лесных насаждений; повышение качества и устойчивости лесных насаждений; сохранение и усиление защитных, водоохранных, санитарно-гигиенических и других полезных свойств леса, сокращение сроков выращивания технически спелой древесины; рациональное использование ресурсов древесины.

При проведении всех видов рубок ухода за лесом обеспечивается улучшение санитарного состояния лесных насаждений путем рубки усохших, поврежденных и ослабленных деревьев.

При проведении рубок ухода за лесом применяется хозяйственно-биологическая классификация деревьев, согласно которой все деревья по их хозяйственно-биологическим признакам распределяются на три категории: I - лучшие, II - вспомогательные, III - нежелательные.

1. Лучшие деревья должны быть здоровыми, иметь прямые, полнодревесные, достаточно очищенные от сучьев стволы, хорошо сформированные кроны, хорошее укоренение и предпочтительно семенное происхождение и отбираются преимущественно из деревьев главной породы. В сложных лесных насаждениях такие деревья могут находиться в любом ярусе древостоя.

2. К вспомогательным относятся деревья, способствующие очищению лучших деревьев от сучьев, формированию их стволов и крон, выполняющие почвозащитные и почвоулучшающие функции. Вспомогательные деревья могут находиться в любой части полога лесных насаждений, но преимущественно во втором ярусе.

3. К нежелательным деревьям (подлежащим рубке) относятся:

а) мешающие росту и формированию крон отобранных лучших и вспомогательных деревьев (охлестывающие их, затеняющие, мешающие нормальному развитию крон и т.д.);

б) деревья неудовлетворительного состояния (сухостойные, буреломные, снеголомные, отмирающие, поврежденные вредными организмами, животными и иными воздействиями);

в) деревья с неудовлетворительным качеством ствола и кроны (искривленные, с сучками-пасынками, с сильно разросшейся, низко опущенной кроной и большим сбегом ствола, если эти деревья не играют полезной роли в насаждении и их вырубка не ведет к образованию прогалин).

Деревья, подлежащие рубке, могут находиться во всех частях полога лесного насаждения.

2.1.5.2 Методы лесовосстановления

При проведении сплошных рубок спелых и перестойных лесных насаждений обязательными условиями являются: сохранение жизнеспособного подроста ценных пород и второго яруса, обеспечивающих восстановление леса на вырубках, оставление источников обсеменения или искусственное восстановление лесов путем закладки лесных культур в течение двух лет после рубки.

В процессе рубки сохраняются также устойчивые перспективные деревья второго яруса, все обособленные в пределах лесосеки участки молодняка и других неспелых деревьев ценных древесных пород.

К подлежащему сохранению относится только жизнеспособный перспективный подрост.

В число сохраненных не включаются деревья подроста и второго яруса, поврежденные до степени прекращения роста: со сломом ствола, с наклоном более 30 градусов; с повреждением кроны свыше половины ее поверхности; с обдиром коры и повреждением луба свыше 30% окружности ствола; с обдиром и обрывом скелетных корней свыше половины окружности ствола.

Меры по сохранению подроста лесных насаждений ценных лесных древесных пород осуществляются одновременно с проведением рубок лесных насаждений. Рубка в таких случаях проводится преимущественно в зимнее время по снежному покрову с применением технологий, позволяющих обеспечить сохранение от уничтожения и повреждения подрост и молодняк ценных лесных древесных пород. После проведения рубок проводится уход за сохраненным подростом и молодняком путем их освобождения от завалов порубочными остатками, вырубки сломанных и поврежденных лесных растений. Для защиты подроста главных лесных древесных пород на вырубках от неблагоприятных факторов среды, более успешного формирования лесных насаждений нужного состава целесообразно сохранять подрост сопутствующих лесных древесных пород до двух-трех единиц в составе, а также кустарниковые породы.

Сохранение подроста и молодняка хозяйственно-ценных пород на площадях, не занятых погрузочными пунктами, трассами волоков, дорогами, производственными и бытовыми площадками, обеспечивается в количестве, не менее 70% при проведении сплошных рубок и 80% – при проведении выборочных рубок (для горных лесов – 60 и 70 % соответственно).

Подрост кедра подлежит учёту и сохранению как главная порода при всех формах рубок, независимо от количества и характера его размещения по площади лесосеки и состава насаждения до рубки.

Жизнеспособные подрост и молодняк лесных насаждений хвойных пород характеризуются следующими признаками: густая хвоя, зеленая или темно-зеленая окраска хвои, заметно выраженная мутовчатость, островершинная или конусообразная симметричная густая или средней густоты крона протяженностью не менее 1/3 высоты ствола в группах и 1/2 высоты ствола – при одиночном размещении, прирост по высоте за последние 3–5 лет не утрачен.

Прирост вершинного побега не менее прироста боковых ветвей верхней половины кроны, прямые неповрежденные стволики, гладкая или мелкочешуйчатая кора без лишайников.

В сосняках, произрастающих на супесчаных почвах, подрост еловых лесных насаждений сохраняется при условии, если еловое насаждение не будет снижать качества и продуктивности древостоя. При восстановлении сосновых и еловых лесных насаждений подрост в необходимых случаях сохраняется на вырубке для защиты почвы и формирования устойчивых и высокопроизводительных сосново-еловых лесных насаждений.

Пораженный вредными организмами, слаборазвитый и поврежденный при рубке леса подрост по окончании лесосечных работ должен быть срублен.

На лесосеках, на которых осуществляются сплошные рубки спелых и перестойных лесных насаждений при содействии естественному восстановлению лесов сохраняются выделенные при отводе лесосек источники обсеменения, к которым относятся единичные семенники, семенные группы, куртины, полосы, а также стены леса, если в них есть семенные деревья. Источники обсеменения должны размещаться по площади лесосеки равномерно.

Количество оставляемых единичных семенников должно быть не менее 20 штук на гектаре.

Семенные группы и куртины оставляют, в первую очередь, за счет участков средневозрастных и приспевающих древостоев главных пород с небольшой примесью лиственных, расположенных на возвышенных участках лесосеки. В еловых куртинах лиственные породы не должны затенять ель.

Источники обсеменения в виде куртин и полос оставляют из пород, слабоустойчивых к ветровалу (ель, пихта), и на участках с влажными слабодренированными почвами. Ширина семенных полос для сохранения устойчивости должна быть не менее 30 м.

Расстояние между группами семенников, семенными полосами и куртинами должно составлять не более 100 м.

В лиственных лесах в качестве источников обсеменения оставляются имеющиеся в составе хвойные породы.

При отборе и учете семенников для их отграничения у выбранных деревьев вокруг ствола на высоте 1,3 м производится соскабливание поверхностного слоя коры или отметка иным способом (яркая лента, скотч, краска).

Границы семенных групп обозначаются легкими затесками на коре с внешней стороны граничных деревьев или отметками иным способом (яркая лента, скотч, краска).

В защитных лесах после проведения сплошных рубок лесных насаждений, утрачивающих свои средообразующие, водоохранные, санитарно-гигиенические, оздоровительные и иные полезные функции (перестойные и спелые осинники, тополевники и другие лесные насаждения вегетативного происхождения многократных генераций, а также погибшие насаждения, требующие по своему состоянию назначения сплошной санитарной рубки), проводится искусственное возобновление лесов путем закладки лесных культур хозяйственно ценных пород в течение двух лет после рубки.

На лесных участках, предоставленных в аренду для заготовки древесины, лесовосстановление осуществляется арендаторами этих лесных участков.

Невыполнение арендаторами требований лесохозяйственного регламента и проекта освоения лесов, Правил заготовки древесины, утвержденных приказом Рослесхоза от 01.08.2011. № 337, в части воспроизводства лесов является основанием для прекращения пользования лесными участками.

Способы и методы лесовосстановления не покрытых лесом земель изложены в разделе 2.17.3.

2.1.5.3. Сроки использования лесов для заготовки древесины и другие сведения

Заготовка древесины осуществляется в пределах расчетной лесосеки на принципах обеспечения многоцелевого, рационального, непрерывного, неистощительного использования лесов для удовлетворения потребностей общества в лесах и лесных ресурсах.

Заготовка древесины представляет собой предпринимательскую деятельность, связанную с рубкой лесных насаждений, их трелевкой, частичной переработкой, хранением и вывозом из леса древесины (часть 1 статьи 29 Лесного кодекса Российской Федерации).

Рубка лесных насаждений на каждой лесосеке, трелевка, частичная переработка, хранение и вывоз заготовленной древесины осуществляется лицом, использующим лесной участок в целях заготовки древесины, в течение 12 месяцев с даты начала декларируемого периода согласно лесной декларации, или в течение срока, установленного договором купли-продажи лесных насаждений, - в случае заготовки древесины на основании договора купли-продажи лесных насаждений.

Увеличение сроков рубки лесных насаждений, хранения и вывоза древесины допускается в случае возникновения неблагоприятных погодных условий, исключающих своевременное исполнение данных требований.

Срок рубки лесных насаждений, хранения и вывоза древесины может быть увеличен не более чем на 12 месяцев уполномоченным органом по письменному заявлению лица, использующего леса.

Разрешение на изменение сроков рубки лесных насаждений и вывоза древесины выдается в письменном виде с указанием местонахождения лесосек (участковое лесничество, номер лесного квартала, номер лесотаксационного выдела, номер делянки), площади лесосеки, объема древесины и вновь установленного (продленного) срока (даты) рубки лесных насаждений и (или) хранения, вывозки древесины.

Граждане, юридические лица осуществляют заготовку древесины на основании договоров аренды лесных участков (часть 8 статьи 29 Лесного кодекса Российской Федерации).

Договор аренды лесного участка, находящегося в государственной или муниципальной собственности, заключается на срок от десяти до сорока девяти лет.

В случае если федеральными законами допускается осуществление заготовки древесины федеральными государственными учреждениями, лесные участки, находящиеся в государственной собственности, могут предоставляться этим учреждениям для указанной цели в постоянное (бессрочное) пользование (часть 8.1 статьи 29 Лесного кодекса Российской Федерации).

В исключительных случаях, предусмотренных законами субъектов Российской Федерации, допускается осуществление заготовки древесины для обеспечения государственных нужд или муниципальных нужд на основании договоров купли-продажи лесных насаждений (часть 8.2 статьи 29 Лесного кодекса Российской Федерации).

Граждане вправе заготавливать древесину для целей отопления, возведения строений и иных собственных нужд (часть 1 статьи 30 Лесного кодекса Российской Федерации). Граждане осуществляют заготовку древесины для собственных нужд на основании договоров купли-продажи лесных насаждений (часть 4 статьи 30 Лесного кодекса Российской Федерации).

Порядок и нормативы заготовки гражданами древесины для собственных нужд устанавливаются законами субъектов Российской Федерации (часть 5 статьи 30 Лесного кодекса Российской Федерации).

В местах традиционного проживания и хозяйственной деятельности лиц, относящихся к коренным малочисленным народам Севера, Сибири и Дальнего Востока Российской Федерации и ведущих традиционный образ жизни, эти лица имеют право бесплатно осуществлять заготовку древесины для собственных нужд исходя из установленных нормативов (часть 2 статьи 30 Лесного кодекса Российской Федерации).

Очистка мест рубок от порубочных остатков проводится одновременно с рубкой лесных насаждений и трелевкой древесины.

Очистка мест рубок осуществляется следующими способами:

укладкой порубочных остатков на волоки с целью их укрепления и предохранения почвы от сильного уплотнения и повреждения при трелевке;

сбором порубочных остатков в кучи и валы с последующим сжиганием их в пожаробезопасный период;

сбором порубочных остатков в кучи и валы с оставлением их на месте для перегнивания и для подкормки диких животных в зимний период;

разбрасыванием измельченных порубочных остатков в целях улучшения лесорастительных условий;

укладкой и оставлением на перегнивание на месте рубки.

Указанные способы очистки мест рубок при необходимости могут применяться комбинированно.

Очистка лесосек сплошных рубок с последующим искусственным лесовосстановлением должна производиться способами, обеспечивающими создание условий для проведения всего комплекса лесовосстановительных работ (подготовка участка и обработка почвы, посадка или посев лесных культур, агротехнические уходы), а также ухода за молодняками.

Очистка лесосек сплошных рубок с наличием подроста ценных пород осуществляется способами, обеспечивающими его сохранность. В весенний, летний и осенний периоды в большинстве случаев порубочные остатки целесообразно укладывать на волоках, а оставшиеся окучивать в местах, где нет подроста. В зимний период, кроме того, возможно сжигание порубочных остатков небольшими кучами в местах без подроста.

Сжигание порубочных остатков сплошным палом не допускается.

При трелевке деревьев с кронами сжигание порубочных остатков должно производиться по мере их накопления на специально подготовленных площадках.

При оставлении порубочных остатков на месте рубки на перегнивание сучья на вершинах стволов срубленных деревьев должны быть обрублены, крупные сучья и вершины разделены на отрезки длиной не более 3 метров.

В горных условиях в целях предотвращения эрозионных процессов порубочные остатки укладываются на трелевочные волоки, а также в валы, располагаемые по горизонталям склонов с расстоянием между ними 8 - 10 метров.

Очистка лесосек от порубочных остатков осуществляется с соблюдением требований правил пожарной безопасности в лесах.

Обязательному сжиганию подлежат порубочные остатки при проведении санитарных рубок в очагах вредных организмов, где они могут оказаться источником распространения инфекции или средой для ее сохранения и заселения вторичными вредными организмами.

После завершения работ по заготовке древесины в целях проверки соблюдения Правил заготовки древесины, условий договора аренды лесного участка, договора купли-продажи лесных насаждений, проекта освоения лесов проводится осмотр и оценка состояния лесосеки, на которой закончена рубка лесных насаждений (далее осмотр мест рубок).

Осмотр мест рубок лесных насаждений, расположенных на землях, находящихся в федеральной собственности, собственности субъектов Российской Федерации, муниципальной собственности, осуществляется соответственно органами государственной власти, органами местного самоуправления в пределах их полномочий, определенных в соответствии со статьями 81 - 84 Лесного кодекса Российской Федерации.

При проведении осмотра допускается применение космических снимков, данных дистанционных мониторингов лесов и государственной инвентаризации лесов.

При заготовке древесины на лесных участках, предоставленных на праве аренды или постоянного (бессрочного) пользования, осмотр мест рубок осуществляется, как правило, в бесснежный период, но не позднее 2 месяцев со дня окончания заготовки древесины.

2.2. Нормативы, параметры и сроки разрешенного использования лесов для заготовки живицы

Заготовка живицы регламентируется ст. 31 ЛК РФ и приказом Рослесхоза от 24.01.2012 № 23 «Об утверждении правил заготовки живицы».

Сырьевую базу подсочки составляют спелые и перестойные сосновые насаждения I–IV классов бонитета в эксплуатационных лесах, предназначенные для заготовки древесины - таблица 2.2.1. Подсочка еловых, лиственничных и пихтовых насаждений не проектируется.

Таблица 2.2.1

Фонд подсочки леса

площадь, тыс. га

№ п/п	Показатели	Подсочка		
		целевое назначение лесов		
		защитные леса	эксплуатационные леса	итого
1	2	3	4	5
1.	Всего спелых и перестойных насаждений, пригодных для подсочки:		31939	31939
1.1	Из них:			
	- не вовлечены в подсочку		31939	31939
	- не рентабельны для подсочки			
2.	Ежегодный объем подсочки		9670	9670

Пригодными для подсочки являются здоровые, без значительных повреждений деревья сосны диаметром 20 см и выше. Здоровые стволы диаметром от 16 до 20 см могут отводиться в подсочку не ранее чем за 2 года до рубки.

Не допускается проведение подсочки:

- лесных насаждений в очагах вредных организмов до их ликвидации;

- лесных насаждений, поврежденных и ослабленных вследствие воздействия лесных пожаров, вредных организмов и других негативных факторов;

- лесных насаждений в лесах, где в соответствии с законодательством Российской Федерации не допускается проведение сплошных или выборочных рубок спелых и перестойных лесных насаждений в целях заготовки древесины;

- лесных насаждений, расположенных на постоянных лесосеменных участках, лесосеменных плантациях, генетических резерватах, а также плюсовых деревьев, семенников, семенных куртин и полос.

В подсочку могут передаваться:

лесные насаждения с долей участия сосны в составе древостоя менее 40 процентов от общего запаса древесины лесного насаждения;

сосновые насаждения IV класса бонитета на заболоченных почвах и V класса бонитета;

сосновые редины;

деревья сосны, назначенные в выборочную рубку;

сосновые насаждения, занимающие площадь до 2 - 3 га.

При недостатке спелых и перестойных сосновых насаждений для обеспечения 10 - 15-летнего срока проведения подсочки допускается проведение подсочки приспевающих древостоев, которые к сроку окончания проведения подсочки достигнут возраста рубки, и предназначаются для рубки.

Параметры подсочки (пауза вздымки, шаг и глубина подновки, глубина желобка) в зависимости от вида подсочки, стимулятора указаны в таблице 2.2.2.

Таблица 2.2.2

Предельно допустимые значения паузы вздымки, шага подновки, глубины подновки и желобка на стволах деревьев сосны

Вид подсочки, стимулятор	Категория подсочки	Паузавздымки (период времени между нанесением подновки на одной и той же карре), не менее, сутки	Шаг подновки (расстояние по вертикали между верхними или нижнимиграмн смежных подновок), не более, мм	Глубина подновки (размер подновки по радиусу ствола, определяемого толщиной срезанного слоя древесины), не более, мм	Глубина желобка (вертикального среза на карре для стока живицы в специальное приспособление – приемник для сбора живицы), не более, мм
Обычная подсочка	I II-III	2 3	15 15	6 4	8 6
Подсочка со стимуляторами выхода живицы групп А и Б	I II-III	3 4	 20	4 4	6 6

При проведении подсочки в сосновых насаждениях разрешается использовать стимуляторы выхода живицы, указанные в приложении № 3 к «Правилам заготовки живицы».

В течение одного сезона проведения подсочки не разрешается применять на одних и тех же деревьях различные стимуляторы выхода живицы.

Все стимуляторы выхода живицы применяются в виде водных растворов активных веществ и их смесей разной концентрации.

Стимуляторы выхода живицы должны применяться в строгом соответствии с инструкциями по их применению.

Не допускается уменьшение установленной общей ширины межкарровых ремней или увеличение ширины карр по отношению к параметрам, указанным в таблице 2.2.3.

Таблица 2.2.3

Количество карр на дереве и ширина межкарровых ремней в зависимости от диаметра деревьев

Диаметр ствола дерева в коре на высоте 1,3 м, см	Категория проведения подсочки					
	1 категория		2 категория		3 категория	
	количество карр на стволе дерева, шт.	общая ширина межкарровых ремней, см	количество карр на стволе дерева, шт.	общая ширина межкарровых ремней, см	количество карр на стволе дерева, шт.	общая ширина межкарровых ремней, см
20	1	20	1	30	-	-
24	1 - 2	20	1 - 2	30	-	-
28	1 - 2	20	1 - 2	30	1	28
32	1 - 2	20	1 - 2	32	1	32
36	1 - 2	20	1 - 2	36	1	36
40	1 - 2	24	1 - 2	40	1	40
44	2	24	2	44	1	44
48	2	24	2	48	1	48
52	2	30	2	52	1	52
56	2	30	2	56	1	56
60	2	30	2	60	1	60
Более 60	2 – 3	40	2 – 3	равна диаметру ствола дерева	2	равна ½ диаметра ствола дерева

В последний год перед рубкой сосновых насаждений допускается проведение подсочки с оставлением одного межкаррового ремня шириной не менее 10 см. Карры располагаются равномерно по окружности ствола дерева. Если разместить карры равномерно невозможно, минимальная ширина межкаррового ремня должна быть не менее 10 см. Межкарровые ремни должны закладываться только на здоровой части ствола дерева.

Сосновые лесные насаждения, назначенные в выборочные рубки, передаются в подсочку за 5 лет до первого приема рубки. Продолжительность проведения подсочки сосновых насаждений зависит от продолжительности периода между рубками, но не может превышать 15 лет.

В разновозрастных сосновых насаждениях, в которых предусматривается проведение выборочных рубок, подсочка может проводиться за 10 лет до проведения рубки. При этом должна проводиться подсочка только деревьев, подлежащих рубке в первый прием.

Сроки использования лесов для заготовки живицы

Срок проведения подсочки сосновых насаждений не должен превышать 15 лет.

В зависимости от продолжительности подсочки сосновых насаждений и срока поступления насаждений в рубку подсочка проводится по 3 категориям:

- по I категории - сосновых насаждений, поступающих в рубку через 1-3 года;
- по II категории - сосновых насаждений, поступающих в рубку через 4-10 лет;
- по III категории - сосновых насаждений, поступающих в рубку через 11-15 лет.

Продолжительность проведения подсочки по той или иной категории приведена в таблице 2.2.4.

Таблица 2.2.4

Продолжительность подсочки по категориям

Срок подсочки, лет	Период подсочки (годы с начала эксплуатации)	Продолжительность подсочки	Категория подсочки
15	с 1-го по 5-й	5	3
	с 6-го по 12-й	7	2
	с 13-го по 15-й	3	1
10	с 1-го по 7-й	7	2
	с 8-го по 10-й	3	1

Заготовка живицы осуществляется на принципах обеспечения многоцелевого, рационального, непрерывного, неистощительного использования лесов для удовлетворения потребностей общества в лесах и лесных ресурсах.

Заготовка живицы представляет собой предпринимательскую деятельность, связанную с подсочкой хвойных лесных насаждений, хранением живицы и вывозом ее из леса.

Граждане, юридические лица осуществляют заготовку живицы на основании договоров аренды лесного участка.

Договор аренды лесного участка, находящегося в государственной или муниципальной собственности, с целью заготовки живицы заключается на срок от десяти до сорока девяти лет.

2.3. Нормативы и параметры разрешенного использования лесов для заготовки и сбора недревесных лесных ресурсов

К недревесным лесным ресурсам, заготовка и сбор которых осуществляются в соответствии с ЛК РФ, относятся пни, береста, кора деревьев и кустарников, хворост, веточный корм, еловая, пихтовая, сосновые лапы, ели или деревья других хвойных пород для новогодних праздников, мох, лесная подстилка, камыш, тростник и подобные лесные ресурсы.

В приведенном перечне названы основные лесные ресурсы, добываемые при осуществлении рассматриваемого вида использования лесов, но он не является исчерпывающим.

Термин «заготовка» применяется к недревесным лесным ресурсам, получаемым непосредственно от лесных насаждений (пни, луб, кора, береста, хворост, новогодние ели или деревья других хвойных пород, веники, веточный корм, еловая, пихтовая, сосновая лапы, другие ветви и иная древесная зелень).

Термин «сбор» используется применительно к недревесным лесным ресурсам, непосредственно не относящихся к лесным насаждениям (мох, лесная подстилка, камыш, тростник).

Заготовка и сбор недревесных лесных ресурсов осуществляются в соответствии с Правилами заготовки и сбора недревесных лесных ресурсов, утвержденными приказом Рослесхоз от 05.12.2011 № 512. Заготовка и сбор недревесных лесных ресурсов гражданами для собственных нужд регламентируются законом Иркутской области от 10.12.2007 № 118-оз (в ред. от 08.05.2009 г. № 21-оз) «О порядке заготовки и сбора гражданами недревесных лесных ресурсов для собственных нужд».

2.3.1. Нормативы (ежегодные допустимые объемы) и параметры использования лесов для заготовки недревесных лесных ресурсов по их видам

Таблица 2.3.1.1

Параметры использования лесов для заготовки недревесных лесных ресурсов

№ п/п	Вид недревестного ресурса	Единица измерения	Ежегодный допустимый объем
1	2	3	4
1	Пни	т	Заготовка не планируется
2	Береста	т	Заготовка не планируется
3	Кора деревьев и кустарников	т	Заготовка не планируется
4	Хворост	т	Заготовка не планируется
5	Веточный корм	т	Заготовка не планируется
6	Еловая,пихтовая,сосновая лапа	т	Заготовка не планируется
7	Заготовка веников, ветвей и кустарников лиственных пород для метел и плетения	тыс.шт	100
8	Новогодние ели, или деревья других хвойных пород для новогодних праздников	тыс.шт	50
9	Мало, лесная подстилка,камыш,тростник и подобные лесные ресурсы	т	Заготовка не планируется

Существует классификация недревесных лесных ресурсов (Сударев и др. 1991), в основу которой положено подразделение ресурсов на 3 группы, различающихся местом образования (заготовки), способом учета (оценки) ресурса, характером использования.

Классификация этих ресурсов отражена в таблице 2.3.1.2, а их выход с 1000 м³ заготовленной древесины - в таблице 2.3.1.3.

Таблица 2.3.1.2

Классификация недревесных лесных ресурсов

Вид НЛР	Определение, ГОСТ, ОСТ, ТУ
Компоненты биомассы дерева (лесосечные отходы)	
Сучья	Отходящие от ствола одревесневшие боковые побеги дерева толщиной у основания более 3 см, ГОСТ 17462-84
Ветви	Отходящие от сучьев малоодревесневшие или неодревесневшие боковые побеги дерева толщиной у основания 3 см и менее, ГОСТ 17462-84
Древесная Зелень	Хвоя, листья, почки и неодревесневшие побеги древеснокустарниковой растительности, за исключением: крушины, сумаха ядовитого, волчьей ягоды, бузины черной, ракитника, ореха, бука, бересклета, дуба, лещины - толщиной у основания менее 1 см, ГОСТ 21769-84

Вид НЛР	Определение, ГОСТ, ОСТ, ТУ
Компоненты биомассы дерева (лесосечные отходы)	
Кора ели,	Наружная часть ствола, сучьев, ветвей, покрывающая древесину, ГОСТ
березы, прочих пород	17462-84
Пневая древесина сосны, прочих пород	Прикорневая часть и корни дерева, предназначенные для промышленной переработки и использования в качестве топлива, ГОСТ 17462-84
Хворост	Тонкие стволы деревьев толщиной в комле до 4 см, ТУ 463-8-766-79
Прочие лесные ресурсы	
Побеги ивы и других пород	Побеги древесно-кустарниковых пород, используемые для плетения, изготовления мебели (ТУ 56-44-86), заготовки дубильного корья (ГОСТ 6663-74) и т.п.
Новогодние елки	ТУ 56 РСФСР 41 - 81

Таблица 2.3.1.3

Удельный выход продукции недревесных лесных ресурсов с 1000 м³ заготовленной древесины

Дополнительные НЛР, м³	Нормативы в натуральном выражении, м³		Первичная продукция	Норма расхода сырья на единицу продукции	Удельный выход продукции в натуральном выражении из ресурсов, %	
	Образование отходов (потенциальные ресурсы)	Пригодные к использованию (экономически доступные ресурсы)			потетенциальных	экономически доступных
Сучья	110	24	сырье технологическое, м³	1,3	84,6	18,5
Ветви	90	20	зелень древесная, т			
Кора	100	70	корье дубильное, т	2,1 – 3,6	39,2	24,8
Пни	30	15	смол пневый, т	5,4	5,6	2,8
Хворост	110	77	хворост разных пород, м³	1,1	100,0	

Заготовка пней (пневого осмола)

Заготовка пней (заготовка пневого осмола) разрешается в лесах любого целевого назначения, где она не может нанести ущерба насаждениям, подросту, несомкнувшимся лесным культурам.

Способ заготовки пневого осмола оговаривается в договоре аренды лесного участка.

Заготовка пневого осмола не допускается в противоэрозионных лесах, на берегозащитных, почвозащитных участках лесов, расположенных вдоль водных объектов, склонов оврагов, а также в молодняках с полнотой 0,8 - 1,0 и несомкнувшихся лесных культурах.

Следует засыпать и заравнивать ямы, оставленные после заготовки пней.

Осмолом пневым сосновым называется здоровая часть зрелого пня и корней сосны, используемая как сырье для получения смолистых веществ. После рубки деревьев пни начинают постепенно разрушаться. Процесс разрушения захватывает, прежде всего, те части пня, которые имеют наименьшую смолистость. Смолистые вещества придают древесине стойкость против гниения. Сначала отгнивают заболонь и мелкие корни. Процесс сгнивания малосмолистой части пня одновременно является процессом созревания пня с точки зрения его, будущего использования для заготовки пневого осмола.

Зрелость пня определяется на вид. Когда заболонная часть отгнила и легко отделяется от ядровой части, пень можно считать созревшим для его использования. Созревшие пни легко поддаются корчевке и очистке. Во время созревания пня происходит его обогащение смолистыми веществами; менее смолистые пни сгнивают полностью.

Уже через 15 лет пень считается созревшим для заготовки осмола и в это время на лесосеке остается около 70% всех пней. Если заготовка ведется через 25 лет после рубки, то на бывшей лесосеке сохранится, лишь около 40% от первоначального количества пней. Остаются пни самые крупные и с наиболее высоким содержанием смолистых веществ.

В зависимости от времени пребывания пня в земле после рубки дерева, различают свежие (до 5 лет), приспевающие (5-10 лет) и спелые (более 10 лет) пни.

Процесс созревания соснового осмола зависит от почвенно-климатических и лесоводственных факторов и продолжается, как правило, до 10-15 лет. В южных районах созревание происходит быстрее, в северных – медленнее. На сухих почвах созревание происходит медленнее, чем в почвах с достаточной влажностью.

Дольше всего сохраняются на вырубке пни с большим ядром; количество таких пней зависит от характеристики срубленного древостоя.

Заготовка пневого осмола разрешается в лесах любого целевого назначения, где она не может нанести ущерба насаждениям, подросту или молодняку.

Способ заготовки пневого осмола (ручной, тракторный, взрывной и др.) оговаривается в договоре аренды.

Сырьевой базой для заготовки пневого осмола служат:

- невозобновившиеся сосновые вырубки со свежими и сухими почвами;
- хвойные и лиственные молодняки на сосновых вырубках в возрасте до 13 лет, I–IV классов бонитета, с полнотой 0,3–0,7 в хвойных и 0,3–0,8 в лиственных насаждениях, кроме особозащитных участков лесов;
- лесные культуры на сосновых вырубках в возрасте 4–5 лет с приживаемостью 40–50% (для несомкнувшихся культур) и в возрасте 6–12 лет с полнотой 0,4–0,6 при ширине междурядий более 2,5 м;
- сосновые лесосеки ревизионного периода I–IV классов бонитета.

Запасы пневого осмола определяют с использованием параметров, отражённых в таблице 2.3.1.4.

Таблица 2.3.1.4

Объемы сосновых пней по ступеням толщины стволов

Ступени толщины стволов, см	Диаметр пня в коре, см	Двойная толщина коры, см	Диаметр пня без коры, см	Диаметр ядра, см	Объем 1 пня в складочных, м³	Количество пней в 1 складочном, м³	Объем пня, (%) от объема ствола по разрядам высот		
							1	2	3
16	19	2,7	16,3	7,3	0,013	77	5,9	6,5	7
20	23,6	3,6	20	10,4	0,019	53	5,1	5,6	6
24	28,2	4,6	23,6	13,4	0,030	33	5,3	5,7	6,2
28	32,8	5,8	27	16,2	0,043	23	5,4	5,8	6,4
32	37,4	6,6	30,8	19,3	0,060	17	5,5	6	6,5
36	42	7,6	34,4	22,3	0,079	13	5,6	6,1	6,6
40	46,6	8,6	38	25,3	0,101	10	5,8	6,3	6,8
44	51,2	9,5	41,7	28,4	0,127	8	5,9	6,4	7
48	55,8	10,6	45,2	31,3	0,154	6	6	6,5	7,1
52	60,4	11,5	48,9	34,4	0,186	5	6,1	6,7	7,2
56	65	12,2	52,8	37,6	0,222	5	6,3	6,8	7,4
60	69,6	13,1	56,5	40,7	0,290	4	6,4	7	7,5

В соответствии с законом Иркутской области от 10.12.2007 г. № 118-оз (в ред. от 08.05.2009 г. № 21-оз) «О порядке заготовки и сбора гражданами недревесных лесных ресурсов для собственных нужд», заготовка (выкопка) пней осуществляется на вырубках, а также на лесных участках, подлежащих расчистке от лесных насаждений, - квартальных просеках, минерализованных полосах, противопожарных разрывах, трассах противопожарных и лесохозяйственных дорог и других площадях, где не требуется сохранения подроста и насаждений.

Заготовка бересты

Заготовка бересты допускается с растущих деревьев на отведенных в рубку лесных насаждениях за 1-2 года до рубки, на лесных участках, подлежащих расчистке (квартальные просеки, минерализированные полосы, противопожарные разрывы, трассы противопожарных и лесохозяйственных дорог и другие площади, где не требуется сохранение насаждений), а также со свежесрубленных деревьев на лесосеках при проведении выборочных и сплошных рубок.

Заготовка бересты с растущих деревьев производится в весенне-летний и осенний период без повреждения луба. При этом используемая для заготовки часть ствола не должна превышать половины общей высоты дерева.

Заготовка бересты с сухостойных и валежных деревьев производится в течение всего года.

Запрещается рубка деревьев для заготовки бересты.

Выход бересты приведён в таблице 2.3.1.5.

Таблица 2.3.1.5

Выход бересты с 1 м³ стволовой древесины, кг

Наименование сортиментов	Диаметр, см	Выход бересты	
		в свежеснятом виде	в воздушно-сухом виде
Деловая:			
Деловая крупная	26 и более	6,3	3,8
Деловая средняя	14 – 24	7,2	4,3
Деловая мелкая	13	2,2	1,3
Дрова	12 и менее	2,1	1,2

Заготовка коры деревьев и кустарников

Заготовка коры деревьев и кустарников осуществляется одновременно с рубкой деревьев и кустарников в течение всего года. Ивовое корье заготавливается в весенне-летний период.

Для заготовки ивового корья пригодны кустарниковые ивы в возрасте 5 лет и старше, древовидные - 15 лет и старше.

Заготовка хвороста

Хворостом являются срезанные тонкие стволы деревьев диаметром в комле до 4 см, а также срезанные вершины, сучья и ветви деревьев.

Сбор хвороста разрешается только со срубленных деревьев, утверждено Законом Иркутской области от 10.12.2007 № 118-оз « О порядке заготовке и сбора гражданами недревесных ресурсов для собственных нужд» (в ред. от 08.05.2009 г. № 21-оз)

Заготовка веточного корма

Веточным кормом называют ветви толщиной до 1,5 см, заготовленные из побегов лиственных и хвойных пород и предназначенные на корм скоту.

Заготавливают веточный корм из побегов лиственных пород в основном летом, хвойных пород - круглогодично.

Заготовка веточного корма производится со срубленных деревьев при проведении выборочных и сплошных рубок.

Запас веточного корма в сосновых и осиновых молодняках приведён в таблице 2.3.1.6.

Таблица 2.3.1.6

Запас веточного корма в сосновых и осиновых молодняках, т/га

Высота, м	Полнота					
	0,4 и ниже		0,5-0,7		0,8-1,0	
	сосна	осина	сосна	осина	сосна	осина
До 5	0,1	0,8	-	0,7	-	0,4
6-10	2,0	0,8	1,6	0,7	0,3	0,5
11-20	2,5	0,4	2,1	0,1	0,1	0,1

Заготовка еловых, пихтовых, сосновых лап

Заготовка еловых, пихтовых, сосновых лап разрешается только со срубленных деревьев на лесосеках при проведении выборочных и сплошных рубок.

Заготовка древесной зелени

К древесной зелени относятся листья, почки, хвоя и побеги хвойных и лиственных пород с диаметром до 8 мм у основания.

Заготовка древесной зелени для производства хвойно-витаминной муки разрешается только со срубленных деревьев на лесосеках при проведении выборочных и сплошных рубок.

Для производства пихтового масла разрешается ручная заготовка древесной зелени (пихтовых лап) в спелых пихтовых насаждениях в весенне-летний период с растущих деревьев диаметром не менее 18 см путем обрезки веток острыми инструментами на протяжении не более 30% живой кроны. При этом срезы сучьев должны быть косыми и гладкими, без отлупов, расщепов, задиров и надломов, а длина оставляемых на деревьях оснований сучьев должна быть не менее 30 см.

Повторная заготовка пихтовых лап в одних и тех же насаждениях допускается не ранее чем через 4 - 5 лет.

Определение запасов древесной (технической) зелени производят с использованием нормативно-справочных таблиц по Сибирскому федеральному округу, приведённых в «Руководстве по учету и оценке второстепенных лесных ресурсов и продуктов побочного лесопользования», 2003 г. (таблицы 2.3.1.7 - 2.3.1.9).

Таблица 2.3.1.7

Масса кроны и ее частей для хвойных древесных пород Сибирского федерального округа, кг (сырой вес)

Диаметр дерева, см	Крона в целом, кг	Ветки		Хвоя		Древесная зелень	
		кг	% от кроны	кг	% от кроны	кг	% от кроны
Сосна							
8	3	1,5	50	1,5	50	2,7	90
12	9	5	53	4	47	8	80
16	20	13	63	7	37	14	70
20	36	24	67	12	33	23	63
24	56	40	71	16	29	33	59
28	85	62	73	23	27	45	53
32	126	95	75	31	25	63	50
36	184	144	78	40	22	88	48
40	243	194	80	49	20	109	45
44	304	249	82	55	18	134	44
48	371	304	82	67	18	160	43
Лиственница сибирская							
8	6	3	50	3	50	6	100
12	13	7	54	6	46	11	82
16	23	14	61	9	39	15	67
20	36	23	64	13	36	21	57
24	52	35	67	17	33	26	50
28	73	50	68	23	32	33	45
32	96	68	71	28	29	39	41
36	122	88	72	34	28	46	38
40	152	111	73	41	27	53	35
44	184	136	74	48	26	61	33
48	230	172	75	58	25	71	31
Пихта сибирская							
8	6	2,2	36	3,8	64	4,7	78
12	14	7	50	7	50	9	66
16	28	17	59	11	41	16	58
20	40	25	62	15	38	22	54
24	57	37	65	20	35	30	52
28	79	52	66	27	34	40	50
32	100	67	67	33	33	50	50

Для определения запаса технической зелени на 1 га нужно знать среднее число деревьев на 1 га данного насаждения и распределение их по ступеням толщины.

Если таких данных нет, необходимо заложить пробные площади размером 0,5 га и, пересчитав деревья, определить среднее число деревьев каждой ступени толщины на 1 га. Умножив полученное число на выход технической зелени с одного дерева, определяют запас ее на 1 га, а затем и ресурсы на всей площади сырьевой базы. При расчетах можно исходить также из среднего количества технической зелени на 1 м³ стволовой массы определенной древесной породы.

По содержанию коры, хвои (листьев), древесины, неорганических и органических примесей древесная зелень должна удовлетворять требованиям ГОСТ 21769-84.

Таблица 2.3.1.8

Масса кроны и ее частей березы, кг (сырой вес)

Диаметр дерева, см	Крона в целом, кг	Ветки		Листья	
		кг	% от кроны	кг	% от кроны
4	1,2	0,8	67	0,4	33
8	6	4,2	70	1,8	30
12	13	9,6	74	3,4	26
16	25	19	76	6	24
20	40	31	77	9	23

Таблица 2.3.1.9

Фракционный состав древесной зелени (сырой вес) для древесных пород Сибирского федерального округа

Ветка		Фракция ветки, %%		
диаметр, мм	вес, грамм	Хвоя, листья	кора	древесина
Сосна				
2	2	83	13	4
4	6	72	19	9
6	13	60	24	16
8	21	48	28	24

Ветка		Фракция ветки, %%		
диаметр, мм	вес, грамм	Хвоя, листья	кора	древесина
10	38	37	31	32
Лиственница сибирская				
2	2	75	20	3
4	6	60	17	7
6	13	45	24	25
8	23	36	31	24
10	39	27	38	37
Ель сибирская				
2	2	87	10	3
4	4	76	17	7
6	9	61	24	25
8	17	45	31	24
10	27	25	38	37
Пихта сибирская				
2	2	78	17	5
4	6	58	27	15
6	12	42	33	25
8	17	29	40	31
10	26	20	44	36
Береза				
2	2	76	18	6
4	7	59	23	18
6	15	43	27	30
8	30	27	30	43
10	51	15	31	54

Определение запасов сосновых и еловых лап производится с использованием региональных нормативно-справочных таблиц (таблица 2.3.1.10).

Таблица 2.3.1.10

Масса хвойной лапки

D=1,3 м, см	Масса хвойной лапки с одного дерева в зависимости от разряда высот, кг				
	Ia	I	II	III	IV
Масса сосновой лапки					
12	13	12	11	10	9
16	20	18	17	15	14
20	28	25	23	21	19
24	34	31	29	27	25
28	41	38	36	32	29
32	48	44	41	37	34
36	54	48	46	42	38
40	61	56	51	48	43
44	66	60	57	52	47
48	72	67	61	56	52
52	77	72	66	60	56
56	82	76	70	66	59
Масса еловой лапки					
8	10	9	8	7	7
12	21	18	16	15	13
16	38	31	44	24	20
20	63	53	29	37	31
24	86	72	60	50	42
28	125	104	80	67	56
32	150	126	105	88	67
36	195	163	125	104	87
40	229	192	146	123	103
44	269	224	172	144	110
48	289	239	200	167	128
52	331	276	232	177	148

Заготовка елей и (или) других хвойных пород для новогодних праздников

Заготовка елей и (или) деревьев других хвойных пород для новогодних праздников гражданами, юридическими лицами осуществляется в исключительных случаях, предусмотренных законами субъектов Российской Федерации, на основании договоров купли-продажи лесных насаждений без предоставления лесных участков согласно части 4.1 статьи 32 Лесного кодекса Российской Федерации.

Заготовка елей и (или) деревьев других хвойных пород для новогодних праздников в первую очередь производится на специальных плантациях, лесных участках, подлежащих расчистке (квартальные просеки, минерализированные полосы, противопожарные разрывы, трассы противопожарных и лесохозяйственных дорог и другие площади, где не требуется сохранения подроста и насаждений).

Допускается заготовка елей и (или) деревьев других хвойных пород для новогодних праздников из вершинной части срубленных елей.

Заготовка мха, лесной подстилки, опавших листьев, камыша, тростника и подобных лесных ресурсов

Заготовка мха, лесной подстилки, опавших листьев, камыша, тростника производится с целью их использования в качестве вспомогательного материала для строительства, а также корма и подстилки для сельскохозяйственных животных или приготовления компоста. При их заготовке не должен быть нанесен вред окружающей природной среде.

Способы и нормы заготовки мха определяются в договоре аренды лесного участка.

Заготовка мха с помощью бензопил осуществляется только под контролем работников лесничества или лесопарка.

Сбор лесной подстилки и опавшего листа разрешается производить на одной и той же площади не чаще одного раза в пять лет. Сбор подстилки должен производиться частично, без углубления на всю ее толщину.

Сбор лесной подстилки должен производиться в конце летнего периода, но до наступления листопада, чтобы опадание листвы и хвои создало естественное удобрение лесной почвы.

Запрещается сбор подстилки в лесах, выполняющих функции защиты природных и иных объектов.

Заготовка (выкопка) деревьев, кустарников и лиан на лесных участках

Заготовка (выкопка) деревьев на лесных участках может проводиться в хвойных и лиственных насаждениях в возрасте до 20 лет, в кедровых насаждениях и насаждениях твердолиственных пород семенного происхождения - до 40 лет.

Заготовка (выкопка) кустарников подлеска на лесных участках может проводиться в насаждениях с подлеском средней или высокой густоты и преобладанием в его составе заготавливаемого вида. Число оставшихся кустов заготавливаемого вида после выкопки не должно быть менее 1000 штук на гектар.

Следует засыпать и заравнивать ямы, оставленные после заготовки (выкопки) деревьев, кустарников и лиан.

Заготовка веников, ветвей и кустарников для метел и плетения

Заготовка ветвей и кустарников лиственных пород для метел и плетения производится на лесных участках, подлежащих расчистке (квартальные просеки, противопожарные разрывы, трассы противопожарных и лесохозяйственных дорог, сенокосы, линии электропередачи, зоны затопления и другие площади, где не требуется сохранения подроста и насаждений), а также со срубленных деревьев на лесосеках при проведении выборочных и сплошных рубок.

2.3.2. Сроки использования лесов для заготовки и сбора недревесных лесных ресурсов

Заготовка и сбор недревесных лесных ресурсов осуществляются на принципах обеспечения многоцелевого, рационального, непрерывного, неистощительного использования лесов для удовлетворения потребностей общества в лесах и лесных ресурсах.

В соответствии с частью 3 статьи 72 ЛК РФ договор аренды лесного участка, находящегося в государственной или муниципальной собственности, для заготовки и сбора недревесных лесных ресурсов заключается на срок от десяти до сорока девяти лет.

Граждане имеют право свободно и бесплатно пребывать в лесах и для собственных нужд осуществлять заготовку и сбор недревесных лесных ресурсов, за исключением елей и деревьев других хвойных пород для новогодних праздников.

2.4. Нормативы и параметры разрешенного использования лесов для заготовки пищевых лесных ресурсов и сбора лекарственных растений

Нормативы, параметры и сроки разрешённого использования лесов устанавливаются в соответствии со ст. 34 ЛК РФ и «Правилами заготовки пищевых, лесных и сбора лекарственных растений», утвержденными приказом Рослесхоза от 05.12.2011 № 511, и регулируют отношения при заготовке пищевых лесных ресурсов и сборе лекарственных растений, за исключением сбора этих видов ресурсов для собственных нужд граждан.

Граждане, юридические лица осуществляют заготовку пищевых лесных ресурсов и сбор лекарственных растений на основании договоров аренды лесных участков.

Заготовленные пищевые лесные ресурсы и лекарственные растения являются, согласно части 1 статьи 20 Лесного кодекса Российской Федерации, собственностью арендатора лесного участка.

Граждане, юридические лица, которым предоставлено право использования лесов для заготовки пищевых лесных ресурсов и сбора лекарственных растений, должны применять способы и технологии, исключающие истощение имеющихся ресурсов.

Заготовка пищевых лесных ресурсов и сбор лекарственных растений могут ограничиваться в соответствии со статьей 27 Лесного кодекса Российской Федерации.

Заготовка пищевых лесных ресурсов и сбор лекарственных растений для собственных нужд осуществляются гражданами в соответствии со статьей 11 ЛК РФ. Ограничение заготовки гражданами пищевых лесных ресурсов и сбора ими лекарственных растений для собственных нужд может устанавливаться в соответствии со статьей 27 ЛК РФ. К заготовке гражданами пищевых лесных ресурсов и сбору ими лекарственных растений для собственных нужд не применяются части 1, 3 и 4 статьи 34 ЛК РФ.

На территории Иркутской области заготовка пищевых лесных ресурсов и сбор лекарственных растений гражданами для собственных нужд регламентируется законом Иркутской области от 10.12.2007 № 119-оз «О порядке заготовки пищевых лесных ресурсов и сбора лекарственных растений гражданами для собственных нужд (в ред. от 10.03.2015 № 5-оз).

К пищевым лесным ресурсам относятся дикорастущие плоды, ягоды, орехи, грибы, семена, березовый сок и подобные лесные ресурсы.

Запрещается осуществлять заготовку и сбор грибов и дикорастущих растений, виды которых занесены в Красную книгу Российской Федерации, Красную книгу Иркутской области, или которые признаются наркотическими средствами в соответствии с Федеральным законом от 08.01.1998 г. № 3-ФЗ «О наркотических средствах и психотропных веществах (в ред. от 03.02.2015 № 7-ФЗ)».

2.4.1. Нормативы (ежегодные допустимые объемы) и параметры использования лесов для заготовки пищевых лесных ресурсов и сбора лекарственных растений по их видам

Таблица 2.4.1.1

Параметры использования лесов при заготовке пищевых лесных ресурсов и сборе лекарственных растений

№ п/п	Вид пищевых лесных ресурсов, лекарственных растений	Единица измерения	Ежегодный допустимый (ориентировочный) объем заготовки
1	2	3	4
Пищевые ресурсы			
1.	Орехи по видам (кедровые орехи)	т	78,6
2.	Ягоды по видам:		
	Брусника	т	55
	Клюква	т	18
	Черника	т	10
	Голубика	т	19
	Смородина черная и красная	т	12
2.	Жимолость	т	4
	Малина	т	4
Итого по ягодам		т	122
3.	Грибы по видам:		
	Груздь		18
	Рыжик		15
	Белый гриб	т	2
	Моховик	т	1
	Маслёнок	т	5
	Подосиновик	т	7
	Подберезовик	т	6
	Опенок		9
	Другие виды		
Итого по грибам		т	63
4.	Древесные соки (березовый сок)	т	50
5.	Лекарственное сырье	т	424,5

Заготовка пищевых лесных ресурсов

Заготовка пищевых лесных ресурсов должна вестись способами, не ухудшающими состояние их зарослей. Запрещается вырывать растения с корнями, повреждать листья (вайи) и корневища.

Заготовка кедрового ореха

Леса орехопромысловой зоны на территории Осинского лесничества не выделены. Имеются отдельные кедровые насаждения с долей кедра в составе от 30% и выше, которых учтено 3386 га, в том числе без молодняков 3208 га. Организация промышленной заготовки кедрового ореха из-за разбросанности участков и слабой доступности нерентабельна. Однако в урожайные годы ведётся заготовка кедрового ореха гражданами для собственных нужд.

Урожайность кедровых семян зависит от доли участия кедра в составе древостоя и его полноты (таблица 2.4.1.2).

Таблица 2.4.1.2

Параметры групп кедровников

Группы кедровников	Хозяйственная оценка урожайности	Доля участия кедра в составе, ед.	Полнота
I	Высокоурожайные	10-8	1,0-0,6
II	Урожайные	7-6 10-8	1,0-0,5 0,5
III	Среднеурожайные	10-6	0,4-0,3
IV	Низкоурожайные	4-3	1,0-0,3

В таблице 2.4.1.3 приведена биологическая урожайность кедровых насаждений в зависимости от возраста, полноты, бонитета и доли участия кедра в составе насаждения.

Таблица 2.4.1.3

Биологическая урожайность кедровых насаждений Иркутской области, кг на 1 га

Возраст, лет	Полнота	Доля участия кедра в составе насаждений (единиц состава)							
		3	4	5	6	7	8	9	10
3 Бонитет									
61-80	0,4	11	15	19	23	27	30	34	38
	0,5	14	19	23	28	33	38	42	47
	0,6	16	22	27	33	38	44	50	55
	0,7	19	25	31	37	43	50	56	62
	0,8	21	28	34	41	48	55	62	69
	0,9	22	30	37	44	52	59	67	74
	1,0	24	32	40	48	56	64	72	80
81-100	0,4	43	58	72	86	101	115	130	144
	0,5	53	71	88	106	124	142	159	177
	0,6	62	83	104	124	145	166	186	207
	0,7	70	94	117	140	164	187	211	234
	0,8	77	103	129	155	181	206	232	258
	0,9	84	112	140	167	195	223	251	279
	1,0	90	120	150	180	210	240	270	300
101-120	0,4	50	67	83	100	117	134	150	167
	0,5	62	82	102	123	144	164	184	205
	0,6	72	96	120	144	168	192	216	240

Возраст, лет	Полнота	Доля участия кедра в составе насаждений (единиц состава)							
		3	4	5	6	7	8	9	10
3 Бонитет									
101-120	0,7	81	108	135	163	190	217	244	271
	0,8	90	120	149	179	209	240	270	299
	0,9	104	139	174	209	244	278	313	348
	1,0	112	151	188	228	265	302	343	380
121-140	0,4	56	74	93	112	130	149	167	186
	0,5	68	91	114	137	160	182	205	228
	0,6	80	107	133	160	187	214	240	267
	0,7	91	121	151	181	211	242	272	302
	0,8	100	133	166	200	233	266	300	333
	0,9	108	144	180	216	252	288	324	360
	1,0	116	156	193	232	271	310	348	387
141-160	0,4	57	76	95	114	133	152	171	190
	0,5	70	93	117	140	163	186	210	233
	0,6	82	109	136	164	191	218	246	273
	0,7	92	123	154	185	216	246	277	308
	0,8	102	136	170	204	238	272	306	340
	0,9	110	147	183	220	257	294	330	367
	1,0	118	158	198	237	276	316	356	395
161-180	0,4	53	70	88	106	123	141	158	176
	0,5	65	86	108	130	151	173	194	216
	0,6	76	101	126	152	177	202	228	253
	0,7	86	114	143	172	200	229	257	286
	0,8	94	126	157	189	220	252	283	315
	0,9	102	136	170	205	239	273	307	341
	1,0	110	147	183	220	257	294	330	367
181-200	0,4	47	63	78	94	110	126	141	157
	0,5	58	77	96	116	135	154	174	193
	0,6	68	90	113	136	158	181	203	226
	0,7	77	102	128	154	179	205	230	256
	0,8	86	113	141	169	197	226	254	282
	0,9	91	122	152	183	213	244	274	305
	1,0	98	131	164	197	230	262	295	328
4 бонитет									
61-80	0,4	9	12	15	19	22	25	28	31
	0,5	11	15	19	23	27	30	34	38
	0,6	13	18	22	27	31	36	40	45
	0,7	15	20	25	31	36	41	46	51
	0,8	17	22	28	34	39	45	50	56
	0,9	18	24	30	36	42	48	54	60
	1,0	19	26	32	39	45	52	58	65
81-100	0,4	34	46	57	69	80	92	103	115
	0,5	43	57	71	85	99	114	128	142
	0,6	50	66	83	100	116	133	149	166
	0,7	56	75	93	112	131	150	168	187
	0,8	62	82	103	124	144	165	185	206
	0,9	67	89	111	134	156	178	201	223
	1,0	72	96	120	144	168	192	216	240
101-120	0,4	40	53	66	80	93	106	120	133
	0,5	49	66	82	98	115	131	148	164
	0,6	58	77	96	115	134	154	173	192
	0,7	65	87	108	130	152	174	195	217
	0,8	72	96	119	143	167	191	215	239
	0,9	77	103	129	155	181	206	232	258
101-120	1,0	83	111	139	167	195	222	250	278
121-140	0,4	45	60	74	89	104	119	134	149
	0,5	55	73	91	110	128	146	165	183
	0,6	64	86	107	128	150	171	193	214
	0,7	73	97	121	145	169	194	218	242
	0,8	80	107	133	160	187	214	240	267
	0,9	86	115	144	173	202	230	260	288
	1,0	93	124	155	186	217	248	279	310
141-160	0,4	46	61	76	91	106	122	137	152
	0,5	56	74	93	112	130	149	167	186
	0,6	65	87	109	131	153	174	196	218
	0,7	74	98	123	148	172	197	221	246
	0,8	82	109	136	163	190	218	245	272
	0,9	88	118	147	176	206	265	292	294
	1,0	95	126	158	190	221	253	284	316
161-180	0,4	42	56	70	85	99	113	127	141
	0,5	52	69	86	104	121	138	156	173
	0,6	61	81	101	122	142	162	183	203
	0,7	69	92	114	137	160	183	206	229
	0,8	76	101	126	152	177	202	228	253
	0,9	82	109	136	164	191	218	246	273
	1,0	88	118	147	176	206	255	265	294
181-200	0,4	38	50	63	76	88	101	113	126
	0,5	46	62	77	93	108	124	139	155
	0,6	54	72	90	109	127	145	163	181
	0,7	61	82	102	123	143	164	184	205
	0,8	68	90	113	136	158	181	203	226
	0,9	73	98	122	147	171	196	220	245
	1,0	79	105	131	158	184	210	237	263

Для правильного определения промыслового запаса орехов, необходимо учитывать неизбежные потери при заготовке, транспортировке и потреблении орехов обитателями леса (таблица 2.4.1.4).

Таблица 2.4.1.4

Размер потерь биологического урожая

Группа кедровников	Промысловая урожайность	Потери биологического урожая в %			
		несбитых шишек при околоте	от уничтожения животными и птицами	при переработке и транспортировке	итого
I	65	10	15	10	35
II	55	15	20	10	45
III	45	20	25	10	55
IV	30	25	35	10	70

Определить размеры хозяйственно-возможных объёмов заготовок кедрового ореха и наметить перспективу орехопромысла можно лишь после проведения комплексной оценки кедровых лесов и разделения их на комплексы.

По данным Томского научного центра СО АН, урожайность кедровников в годы с хорошим урожаем увеличивается на 140-150%, а в годы со слабым составляет не более 20% от среднего.

Поэтому на участках с биологическим урожаем более 80 кг/га орехозаготовки можно вести 2 года из 10. Участки с урожайностью 41-80 кг/га для промыслового сбора орехов могут вовлекаться лишь в годы с хорошим урожаем, т.е. 1 раз в 10 лет. Участки с урожайностью ниже 40 кг/га в расчёт орехозаготовок не берутся.

Заготовка лесных плодов и ягод

К промысловым относятся заросли ягодников, отвечающие следующим требованиям:

- смородина черная – насаждения от 41 года и старше, с полнотой 0,7 и ниже типов леса: ельники приручейные, ельники травяно-болотные, пихтачи крупнотравно-папоротниковые, березняки крупнотравно-папоротниковые;

- смородина красная – насаждения старше 40 лет, приручейной группы типов леса с полнотой 0,6 и ниже, редины, вырубки пихтарников крупнотравных и разнотравных типов леса в стадии возобновления;

- малина – вырубки сосновые, пихтарниковые крупнотравные и разнотравные.

На территории Осинского лесничества большое распространение имеют такие ягоды, как брусника и черника.

Общими требованиями для отнесения выделов с наличием ягодных растений к промысловым являются: площадь (редуцированная) не менее 0,5 га, низкая густота подлеска и наличие подроста не более 2 тыс. шт./га.

Заросли ягодников, не отвечающие критериям промысловых, относятся к резервным и учитываются отдельно. В процессе естественной динамики фитоценозов или в результате проведения специальных мероприятий эти угодья могут получить промысловое значение.

Некоторые из промысловых зарослей смородины, малины и брусники имеют высокие показатели фитомассы, поэтому могут служить основной базой для заготовки побегов и листьев в качестве лекарственного сырья.

Ягодные угодья группируются по трем показателям покрытия ягодными растениями: относительно низкое – 10-40%, среднее – 50-70%, высокое – 80-100%.

Такая группировка позволит эффективно использовать трудовые и материальные ресурсы при заготовке ягод и лекарственного сырья, направляя сборщиков в первую очередь в места с наибольшей концентрацией заготавливаемой продукции.

Расчет запасов ягод в объекте осуществляется с помощью нормативных таблиц биологической урожайности («Руководство по учету и оценке второстепенных лесных ресурсов и продуктов побочного лесопользования», 2003 г.).В зависимости от проективного покрытия биологическая урожайность ягодников колеблется от 70 до 400 кг/га(таблица 2.4.1.5).

Таблица 2.4.1.5

Биологическая урожайность ягодников в Иркутской области (кг/га)

Наименование ягодников	Тип леса	Проективное покрытие в %									
		10	20	30	40	50	60	70	80	90	100
Брусника	Брусничный, лишайниково-брусничный, Бруснично-разнотравный	80	110	150	190	220	260	300	330	370	400
	Бруснично-зеленомошный, разнотравно-черничнико-вый, зеленомошный, хвощево-зеленомошный	80	110	140	180	210	-	-	-	-	-
	Осоково-разнотравный, разнотравно-зеленомошный	70	110	150	200	240	-	-	-	-	-
	Багульниковый, багульниково-сфагнвый, мохово-болотный	80	110	140	170	200	230	-	-	-	-
	Рододендроново-брусничный	110	160	200	200	200	180	-	-	-	-
Черника	Разнотравно-черничный, ольховниково-черничный, брусничный	70	100	130	160	190	220	250	280	310	340
	Багульниковый, долгомошно-зеленомошный	100	140	180	200	200	190	-	-	-	-
	Приручейниковый	60	90	120	140	170	-	-	-	-	-
	Рододендроново-брусничный	70	110	150	160	140	120	-	-	-	-
Голубика	Для всех типов леса	150	170	190	210	230	240	260	280	300	310

На первом этапе промысловой оценки из учтенных площадей ягодников должны быть исключены ягодники, расположенные в зонах техногенного загрязнения. К зонам техногенного загрязнения следует относить полосы леса вдоль автодорог районного, областного и федерального значения шириной 100 м по обе стороны дороги. Другие зоны техногенного загрязнения выявляются для каждого индивидуально.

Последующие этапы промысловой оценки заключаются:

- в подразделении учтенных площадей на промысловые (с урожайностью более 100 кг/га) и резервные (с неустойчивым и слабым плодоношением);

- в определении эксплуатационного (хозяйственного) запаса ягод, который для прогнозных расчетов принимается равным 50% от биологического (показатель слабо изучен);

- в расчете доступности запаса по транспортным условиям.

При промышленной заготовке ягод расстояние 3 км пешего перехода сборщика от путей транспорта до ягодного угодья считается предельным, при большем заготовка становится нерентабельной. В условиях транспортной недоступности территории, особенно для промышленной заготовки брусники и черники, необходима организация временных баз с использованием высоко-проходимых видов транспорта.

Для определения экономической возможности в заготовках ягод и проектирование их объемов в расчет принимаются следующие данные: общая среднегодовая биологическая урожайность ягод, количество сборщиков, выработку при сборе ягод и длительность периода заготовки.

Согласно распоряжению Агентства лесного хозяйства Иркутской области от 19.07.2011 г. № 1771-ра «О сроках заготовки дикорастущих плодов и ягод гражданами для собственных нужд» начало заготовки дикоросов, расположенных на землях лесного фонда Иркутской области, осуществляется в следующие сроки:

- черника, голубика - с 20 июля;

- брусника - с 20 августа;

- клюква - с 10 сентября.

Оптимальная продолжительность периода заготовки ягод составляет: смородины черной и красной – 15 дней, брусники и черники – от 30 до 45 дней, начиная со времени массового созревания плодов.

Заготовка грибов

Перечень съедобных грибов, разрешенных к заготовке, определяют отраслевые стандарты. Наиболее распространённые из них приведены в таблице 2.4.1.6

Таблица 2.4.1.6

Наиболее распространенные виды грибов, время и места сбора

Название грибов	Время сбора	Место сбора	Местное название
Строчки	май-июнь	В сосновых лесах на вырубках, пожарищах, на песчаных почвах	
Сморчки	май-июнь	В сосновых и лиственных лесах, в кустарниках	
Белый гриб	июль-август	В сосновых, еловых, березовых лесах	Боровик, беловик, коровка
Рыжик	июль-август	В сосновых и еловых изреженных лесах	Еловик, рядка
Сыроежка	июль-август	Во всех лесах, но больше в лиственных	Говорушка, чертополох, горянка
Подберезовик	июль-август	Растет всюду, где есть береза	Черныш, колосовик, обабок
Подосиновик	июль-август	В молодых осинниках и в смешанных лесах с примесью осины	Красноголовик
Масленок	июль-август	В сосняках и мелких молодых сосняках (культурах)	Масляк, челыш, желтяк
Моховик	июль-август	В сосновых борах на тощих торфянисто-песчаных почвах	
Опенок	июль-август	На пнях хвойных и лиственных пород, особенно берёзы	Осенний гриб
Лисичка	июль-август	Увлажненные места в березовых, хвойных и смешанных лесах	Лисица
Валуй	июль-август	Во всех лесах	Бычок, забалуй
Груздь	июль-август	В лиственных и смешанных лесах	Грузель, сухарь
Свинушка	июль-август	В хвойных и лиственных лесах по опушкам	
Волнушка	июль-август	В смешанных и березовых лесах	Волжанка

По пищевой и товарной ценности съедобные грибы подразделяют на четыре категории:

I – белые, грузди (настоящие и желтые), рыжики;

II – подосиновики, подберезовики, маслята, грузди, подгруздки, шампиньоны обыкновенные;

III – моховики, лисички, грузди черные, опята, белянки, валуи, волнушки, шампиньоны полевые, сыроежки, строчки, сморчки;

IV – скрипицы, горькушки, грузди перечные, шампиньоны лесные, свинушки.

Сроки массового появления грибов растянуты во времени, поэтому натурный учет грибоносных площадей по результатам таксации леса необъективен.

Урожайность и запасы грибов определяются с использованием таблицы «Распределение лесных земель по группам типов леса» и нормативов, предусмотренных таблицей 2.4.1.7

Таблица 2.4.1.7

Шкала биологической урожайности грибов в основных группах типов лесорастительных условий

Тип леса	Преобладающая порода	Сезонная урожайность, кг/га			Среднегодовая урожайность, кг/га
		плохая	средняя	хорошая	
Лишайниковый и толокнянковый	с	10	25	50	25
Бруснично-зеленомошный	с	12	30	60	30
Черничниковый	с	16	40	80	40
Вейниково-черничниковый и орляковый	с	18	45	90	45
Бруснично-зеленомошный	б	24	60	120	60
Черничниковый, зеленомошно-черничниковый	б	40	100	200	100

Тип леса	Преобладающая порода	Сезонная урожайность, кг/га			Среднегодовая урожайность, кг/га
		плохая	средняя	хорошая	
Брусничнo-зеленомошный	Ос	20	50	100	50
Черничниковый	Ос	30	75	150	75

На основании таблицы и данных натурной таксации производят расчет ежегодных запасов наиболее ценных в пищевом отношении видов при низком, среднем и высоком урожаях, что дает возможность в каждом году судить о реальных запасах грибов в зависимости от степени их плодоношения. Критериями для ориентировочной оценки урожайности грибов могут служить предложения Козьякова (1981):

- низкая – грибы в течение вегетационного периода встречаются единично, приемка грибов заготовительными пунктами не производится, местное население заготавливает грибы в небольшом количестве для собственных нужд;

- средняя – грибы отдельных видов встречаются в большом количестве, местное население ведет заготовку грибов для собственных нужд, продажи на рынках и сдачи на заготовительные пункты;

- высокая – грибы в летне-осенний сезон встречаются повсеместно и обильно.

В расчеты не включаются лиственные молодняки до 10-летнего и ельники до 20-летнего возраста (как низкопродуктивные грибные угодья). Из расчета исключают также особо охраняемые территории, сбор грибов на которых недопустим.

Для более полного использования грибных ресурсов учитываются в натуре и включаются в учет не только общеизвестные съедобные грибы, но и малособираемые населением, имеющие пищевую ценность и высокую урожайность (серушка, груздь черный, лисичка настоящая и др.).

Данные о величине урожаев грибов редуцируются на грибоносную площадь насаждений. Общие биологические запасы грибов определяют по валовому (суммарному) урожаю всех съедобных грибов.

Средняя урожайность грибов на 1 га грибоносной площади составляет 50 кг.

При расчетах эксплуатационных запасов учитывают потери биологического урожая на «червивость». Условно принято для всех видов грибов считать процент «червивости» равным 50%.

Доступные и возможные для заготовок запасы грибов определяются аналогично запасам ягод.

Заготовка лекарственных растений

Комплексная система охраны и воспроизводства лекарственного сырья включает в себя следующие группы мероприятий:

- исследовательские – учет запасов сырья и картирования основных зарослей и массивов важнейших видов лекарственных растений;

- организационные – планирование размеров и районов заготовок в первую очередь для видов с ограниченным распространением и небольшими запасами сырья;

- административные – организация заказников и ограничение сбора для редких видов лекарственного растительного сырья;

- воспитательные – разъяснительная работа о значении лекарственных растений, необходимости охраны лекарственных ресурсов;

- культивационные – окультивирование важнейших видов сырья;

- технические – рациональное ведение заготовок, соблюдение установленных способов и сроков сбора сырья, оставление маточников и подземных частей молодых экземпляров и др.

Из 190 видов лекарственных растений нашей страны, разрешенных к использованию в научной медицине, около 65% составляют дикорастущие, значительная часть которых произрастает в лесах. Кроме того, сотни видов лесных растений используются в народной (традиционной) медицине. При расчётах запасов лекарственного сырья рекомендуется использовать нормативы, указанные в таблицах 2.4.1.8–2.4.1.10

Таблица 2.4.1.8

Запас лекарственного сырья на 1 га (в кг воздушно-сухой/сырой вес)

Вид лекарственного сырья	Проективное покрытие, в %							
	10	20	30	40	50	60	70	80
Брусника: - надземная фитомасса	360 770	720 1540	1080 2300	1450 3080	1790 3800	2170 4620	3530 5390	2890 6160
- листья	330 530	500 1060	750 1590	1000 2130	1240 2620	1500 3190	1750 3720	1990 4250
Толокнянка: - надземная фитомасса	740 1480	1480 2950	2210 4430	2960 5920	3570 7150	4180 8360	4790 9580	6400 10800
- листья	520 1040	1040 2070	1550 3100	2070 4140	2500 5000	2930 5850	3350 6700	3780 7560
Черника: -листья	50 120	100 240	150 360	190 480	240 600	290 720	340 840	390 970

Таблица 2.4.1.9

Запасы листьев рододендрона золотистого (т/га)

Наименование растения	Тип леса	Проективное покрытие в %								
		10	20	30	40	50	60	70	80	90
Рододендрон золотистый	кашкарниковый	1,4	2,1	2,8	3,6	4,4	5,1	5,8	6,6	7,3
	черничный, брусничный	1,1	1,9	2,6	3,4	4,2	4,9	-	-	-
	приручейниковый	1,0	1,7	2,4	3,1	3,8	-	-	-	-
	багульниковый	1,0	1,3	1,6	1,8	2,1	-	-	-	-

Таблица 2.4.1.10

Ориентировочный процент выхода воздушно-сухого сырья из свежесобранного лекарственного сырья

№ п/п	Название растения	Вид сырья	Выход воздушно–сухого сырья, %			
			экспериментальныеданные	справочник позаготовкам, 1985 г	другиелитературные-данные	
1	Аир обыкновенный	Корневища	38 + 1	30	25	30
2	Багульник болотный	Трава	-	32-26	-	-
3	Береза повислая (береза белая)	Почки	-	40	30,3	-
4	Бессмертник песчаный	Соцветия	46 + 2	25-30	23-25	33
5	Боярышник	Цветки	-	18-20	-	-
6	Боярышник	Плоды	-	25	-	-
7	Брусника	Листья	56 + 1	45	-	45
8	Валериана лекарственная	Корневища с корнями	35 ± 3	25	22 – 36	25
9	Калина обыкновенная	Кора	-	40	-	-
10	Кровохлебка лекарственная	Корневища с корнями	-	25	-	-
11	Крушина ломкая	Кора	-	40	37	-
12	Малина обыкновенная	Плоды	-	16-18	20	-
13	Мать-и-мачеха	Листья	18 ± 1	15	19-20	15
14	Можжевельник обыкновенный	Шишко-ягоды	-	30	-	
15	Пижма обыкновенная	Соцветия	-	25	-	-
16	Плаун булавовидный (и др. виды)	Споры	-	6-7	-	-
17	Подорожник большой	Листья	20 ± 1	-	22-23	15
18	Полынь горькая	Трава	-	22	-	-
19	Полынь горькая	Листья	-	24-25	-	-
20	Пустырник сердцелистный	Трава	-	25	-	-
21	Рябина обыкновенная	Плоды	-	-		-
22	Смородина черная	Плоды	-	18-20	-	-
23	Сосна обыкновенная	Почки	-	40	-	-
24	Тимьян ползучий (чабрец)		-	25-30	-	-
25	Сушеница топяная	Трава		23-25	-	-
26	Толокнянка обыкновенная	Листья	60 ± 3	50	-	50
27	Тысячелистник обыкновенный	Трава	0	22	-	-
28	Хвощ полевой	Трава	-	25	-	-
29	Череда трехраз-дельная	Трава	19 ± 1	15	25	15
30	Черемуха обыкновенная	Плоды	-	42-45	-	-
31	Черника обыкновенная	Плоды	16 ± 1	13	15-18,3	13
32	Чистотел большой	Трава	-	23-25	-	-
33	Шиповник майский (и др. высоковитаминные виды)	Плоды	46 ± 2	32-35	32-35	32
34	Шиповник собачий (и др. низковитаминные виды)	Плоды	58 ± 3	32-35	-	23

Примечание

Заготовка лекарственных растений допускается в объемах, обеспечивающих своевременное восстановление растений и воспроизводство запасов сырья.

2.4.2. Нормативы количества высверливаемых каналов при заготовке древесных соков (березового сока). Параметры куста (высота, возраст) при заготовке папоротника-орляка

Заготовка березового сока

Березовый сок обладает чрезвычайно широким спектром применения. Это не только приятный освежающий напиток, который содержит глюкозу и фруктозу, несколько минеральных солей, ферменты, а также азотистые соединения, но он обладает ещё и фитонцидными свойствами. Сок используют в пищевых целях в натуральном и консервированном виде, для приготовления кваса и других безалкогольных напитков, сиропа, для выработки десертных и сухих вин, для получения этилового спирта.

Березовый сок применяют также в парфюмерной промышленности и сельском хозяйстве (в животноводстве и пчеловодстве). В лесохимическом производстве березовый сок используют как стимулятор смоловыделения при добыче сосновой живицы, при этом выход живицы увеличивается на 10–12%.

Березовый сок имеет лечебные свойства и издавна применяется в народной медицине для улучшения обмена веществ, как противоцинготное, мочегонное и общеукрепляющее средство. Он активизирует выделительные функции организма, предотвращает отложение соединений щавелевой кислоты.

Подсочка березы – высокодоходный вид прижизненного использования березовых лесов. При планировании и проведении подсочных работ необходимо знать сроки начала и окончания соковыделения, особенности брожения сока.

Более или менее устойчивых сроков начала и окончания соковыделения у берез нет, они зависят от сочетания многих факторов, поэтому фазу начала соковыделения устанавливают, прокалывая шилом кору с захватом древесины на глубину 1–15 см. День появления из проколов первых капель сока открывает фазу соковыделения. Началом соковыделения считается тот день, когда в эту фазу вступит не менее 10% экземпляров, массовое сокодвижение – при 50%.

Окончанием сокодвижения считается день, когда выход сока прекращается примерно у 50% деревьев. Признаки начала брожения – помутнение сока, появление белого налета в каналах и на приспособлениях для сбора сока. Биологическая продолжительность сокодвижения колеблется от 27 до 35 дней, а период подсочки для использования сока в хозяйственных целях – от начала соковыделения до начала брожения – в среднем 15–20 дней.

Сырьевую базу подсочки составляют спелые насаждения березы I–III бонитетов, полнотой не менее 0,4 и количеством деревьев на одном гектаре не менее 200 шт. Заготовка березового сока допускается на участках спелого леса не ранее чем за 5 лет до рубки. Заготовка березового сока в насаждениях, где проводятся выборочные рубки, разрешается с деревьев, намеченных в рубку.

В сырьевую базу не включаются:

- насаждения, произрастающие в сырых и мокрых типах леса;
- насаждения ослабленные;
- особозащитные лесные участки;
- насаждения в лесах зеленых зон и другие защитные насаждения;
- насаждения, в которых с момента проведения химических мероприятий борьбы с вредителями прошло менее 2 лет.

В подсочку не назначаются:

- деревья IV и V классов роста и развития по Крафту;
- деревья, ослабленные и имеющие механические повреждения;
- деревья, отобранные для заготовки спецсортиментов;
- плюсовые деревья.

Сверление канала производят на высоте 20–35 см от корневой шейки дерева. В тех случаях, когда на дереве делается два и больше подсочных отверстий, они располагаются на одной стороне ствола на расстоянии 8–15 см одно от другого с тем расчетом, чтобы сок стекал в один приемник.

При определении нормы нагрузки дерева, то есть количества высверливаемых в нем каналов, рекомендуется руководствоваться следующими показателями (таблица 2.4.2.1).

Таблица 2.4.2.1

Нормативы количества высверливаемых каналов при заготовке березового сока

Диаметр дерева на высоте груди, см	Количество каналов при подсочке, шт.	Примечание
20-22	1	За год до рубки разрешается подсочка деревьев с диаметром16 см при следующих нормах нагрузки: 16 - 20 см - 1 канал 21 - 24 см - 2 канала 25 см и более - 3 канала
23-27	2	
28 и более	3	

После окончания сезона подсочки отверстия должны быть промазаны живичной пастой или закрыты деревянной пробкой и замазаны варом, садовой замазкой или глиной с известью для предупреждения заболевания деревьев.

В последующие годы каналы сверлят на уровне каналов первого года подсочки с интервалом 10 см в ту или другую сторону по окружности ствола дерева.

Заготовка березового сока должна производиться способами, обеспечивающими сохранение технических свойств древесины.

Заготовка папоротника орляка

Съедобным побегом папоротника орляка считается целый, не поврежденный побег (ваий), на верхушке которого должно быть не более трех нераспустившихся листков - так называемый «тройничок».

Заготовка сырья папоротника орляка ведется на одном участке в течение 3 - 4 лет. Затем следует перерыв для восстановления зарослей: при одноразовом (за сезон) сборе сырья - 2 - 3 года, двухразовом - 3 - 4 года.

Оптимальная высота побегов папоротника-орляка, пригодных к сбору, - от 20 - 25 см до 30 - 40 см в зависимости от района заготовки и условий произрастания. Побеги обламывают у самого основания.

Запрещается вырывать растения с корнями, повреждать листья (вайи) и корневища папоротника.

В таблице 2.4.2.2 приведена средняя продуктивность одного гектара орляковых ценозов.

Таблица 2.4.2.2

Средняя продуктивность 1 га орляковых ценозов

Показатели	Густота стояния вай				
	очень густое	густое	среднее	редкое	очень редкое
Число вай, тыс.шт.	161-200	121-160	81-120	41-80	1-40
Число вай основного слоя, тыс.шт.	81-100	61-80	41-60	21-40	0,5-20
Фитомасса взрослых вай, кг	8500	6600	4700	2800	900
Фитомасса побегов, кг	1350	1000	750	450	150
Фитомасса побегов основного слоя, кг	950	700	520	310	100
Биологический урожай, кг	890	660	490	290	100
Эксплуатационный урожай, кг	620	460	340	200	60
Расчетный размер пользования, кг	310	270	200	120	30

Примечания:

1. Фитомасса побегов – масса в момент созревания урожая.
2. Биологический урожай – масса продукта, произведенного за сезон.
3. Эксплуатационный урожай – масса продукта в промысловом слое (составляет 70% биологического урожая).

Съедобным побегом папоротника орляка считается целый, не поврежденный побег (вай), на верхушке которого должно быть не более трех нераспустившихся листков – так называемый «тройничок».

Оптимальная высота побегов, пригодных к сбору, – от 10–15 см до 20–30 см, в зависимости от района заготовки и условий произрастания. Побеги обламываются у самого основания.

Заготовка сырья папоротника орляка ведется на одном участке в течение 3–4 лет. Затем следует перерыв для восстановления зарослей: при одноразовом (за сезон) сборе сырья – 2–3 года, двухразовый – 3–4 года.

2.4.3. Сроки заготовки и сбора

Заготовка дикорастущих плодов и ягод осуществляется строго в установленные сроки. Сроки заготовки дикорастущих плодов и ягод зависят от времени наступления массового созревания урожая.

Согласно приказу Агентства лесного хозяйства Иркутской области от 06.05.2013 № 9-агпр » (в ред. от 30.12.2014 г. № 58-агпр) «О сроках заготовки дикорастущих плодов и ягод гражданами для собственных нужд» начало заготовки дикоросов, расположенных на землях лесного фонда Иркутской области, осуществляется в следующие сроки:

- черника, голубика - с 20 июля;
- брусника - с 20 августа;

- клюква - с 10 сентября.
- кедровый орех с 1 сентября.

Оптимальная продолжительность периода заготовки ягод составляет: смородины черной и красной - 15 дней, брусники, клюквы и черники - от 30 до 45 дней, начиная со времени массового созревания плодов.

Заготовка лекарственных растений допускается в объемах, обеспечивающих своевременное восстановление растений и воспроизводство запасов сырья.

Повторный сбор сырья лекарственных растений в одной и той же заросли (угодье) допускается только после полного восстановления запасов сырья конкретного вида растения.

При отсутствии данных о сроках ведения повторных заготовок сырья для какого-либо вида лекарственного растения рекомендуется руководствоваться следующим:

заготовка соцветий и надземных органов («травы») однолетних растений проводится на одной заросли один раз в 2 года;

надземных органов («травы») многолетних растений - один раз в течение 4 - 6 лет;

подземных органов большинства видов лекарственных растений - не чаще одного раза в 15 - 20 лет.

2.4.4. Сроки использования лесов для заготовки пищевых лесных ресурсов и сбора лекарственных растений

Заготовка пищевых лесных ресурсов и сбор лекарственных растений осуществляются на принципах обеспечения многоцелевого, рационального, непрерывного, неистощительного использования лесов для удовлетворения потребностей общества в лесах и лесных ресурсах.

В соответствии с частью 3 статьи 72 ЛК РФ договор аренды лесного участка, находящегося в государственной или муниципальной собственности, для заготовки пищевых лесных ресурсов и сбора лекарственных растений заключается на срок от десяти до сорока девяти лет.

Граждане имеют право свободно и бесплатно пребывать в лесах и для собственных нужд осуществлять заготовку пищевых лесных ресурсов и сбор лекарственных растений.

2.5. Нормативы и параметры разрешенного использования лесов для осуществления видов деятельности в сфере охотничьего хозяйства

Для осуществления видов деятельности в сфере охотничьего хозяйства лесные участки предоставляются юридическим лицам, индивидуальным предпринимателям на основании охотхозяйственных соглашений и договоров аренды лесных участков.

На лесных участках, предоставленных для осуществления видов деятельности в сфере охотничьего хозяйства, допускается создание объектов охотничьей инфраструктуры в соответствии с федеральным законом об охоте и о сохранении охотничьих ресурсов.

Использование гражданами лесов в общедоступных охотничьих угодьях осуществляется без предоставления лесных участков в соответствии со статьей 11 ЛК РФ.

Осуществление видов деятельности в сфере охотничьего хозяйства осуществляется в соответствии с:

• Федеральным законом от 24.04.1995 г. № 52-ФЗ «О животном мире» (в ред. от 13.07.2015 № 244-ФЗ);

• Федеральным законом от 24.07.2009 г. № 209-ФЗ «Об охоте и о сохранении охотничьих ресурсов и о внесении изменений в отдельные законодательные акты Российской Федерации» (в ред. от14.10.2014 г. № 307-ФЗ с изм., внесенными Постановлением Конституционного Суда РФ от 25.06.2015 г. № 17-П);

• приказом МПР России от 16.11.2010 г. № 512 «Об утверждении Правил охоты» (в ред. от 29.09.2014 № 420);

• приказом МПР России от 24.12.2010 г. № 560 «Об утверждении видов и состава биотехнических мероприятий, а также порядка их проведения в целях сохранения охотничьих ресурсов;

• приказом МПР России от 08.12.2011 г. № 948 «Об утверждении Методики исчисления размера вреда, причиненного охотничьим ресурсам» (в ред. от 22.07.2013 г. № 252);

• приказом МПР России от 30.04.2010 г. № 138 «Об утверждении нормативов допустимого изъятия охотничьих ресурсов и нормативов численности охотничьих ресурсов в охотничьих угодьях» (в ред. от 17.06.2014 г. № 267).

• законом Иркутской области от 29.12.2007 г. № 145-оз «О правилах использования лесов для осуществления видов деятельности в сфере охотничьего хозяйства в Иркутской области» (в ред. от 31.10. 2013 г. № 81-оз);

• законом Иркутской области от 18.06.2010 г. № 46-оз «Об отдельных вопросах в сфере охоты, сохранения охотничьих ресурсов и среды их обитания в Иркутской области» (в ред. от 16.12.2013 № 119-оз).

К охотничьим ресурсам, в отношении которых осуществляется промысловая охота, относятся: лось, косуля, благородный олень, дикий северный олень, кабарга, кабан, бурый медведь, соболь, норка, ондатра, белка, волк, рысь, лисица, росомаха, горностай, колонок, заяц-беляк, рябчик, глухарь, тетерев, белая куропатка, утки.

Согласно Закону Иркутской области от 29.12.2007 г. № 145-оз «О правилах использования для осуществления видов деятельности в сфере охотничьего хозяйства в Иркутской области» (в ред. от 31.10.2013 г. № 81-оз), допускается:

1) осуществление биотехнических мероприятий (устройство подкормочных площадок, посев кормовых и защитных растений, устройство искусственных гнезд и укрытий для зверей, птиц, отнесенных к объектам охоты (далее - животные), и другие мероприятия, направленные на увеличение численности животных);

2) содержание и разведение животных в полувольных условиях в соответствии с законодательством;

3) возведение временных построек (охотничьих избушек, кордонов, вышек, засидок, скрадок, ловушек и других объектов, связанных с ведением охотничьего хозяйства) и осуществление благоустройства лесного участка;

4) строительство лесных дорог, необходимых для оказания услуг лицам, осуществляющим охоту;

5) осуществление иных мероприятий в соответствии с законодательством.

Сроки добывания охотничье-промысловых животных установлены приказом МПР России от 16.11.2010 г. № 512 «Об утверждении Правил охоты» (в ред. от 29.09.2014 № 420).

Служба по охране и использованию животного мира Иркутской области по согласованию с Министерством сельского хозяйства Российской Федерации вправе осуществить корректировку сроков добывания объектов животного мира в пределах 2 недель раньше или 2 недель позже установленных Правительством Российской Федерации сроков с учетом изменения сроков миграции и воспроизводственных циклов животных в связи с изменением климатических условий в конкретном году.

Нормы допустимой добычи охотничьих ресурсов на одного охотника в охотничьих угодьях Иркутской области, за исключением особо охраняемых природных территорий федерального значения, при осуществлении любительской, спортивной и промысловой охоты утверждаются Службой по охране и использованию животного мира Иркутской области ежегодно.

Нормы допустимой добычи охотничьих ресурсов в летне-осенние и осенне-зимние сроки охоты 2015-2016 гг. утверждены приказом Службы по охране и использованию животного мира Иркутской области от 13.07.2015 г. № 12-спр «О нормах добычи охотничьих ресурсов в летне-осенние и осенне-зимние сроки охоты 2015-2016 гг. на территории Иркутской области». Они дифференцированы по административным районам (таблица 2.5.1).

Таблица 2.5.1

Нормы допустимой добычи охотничьих ресурсов в летнее-осенние и осеннее-зимние сроки охоты 2015 – 2016 годов, на одного охотника в охотничьих угодьях Иркутской области, за исключением особо охраняемых природных территорий федерального значения, при осуществлении любительской и спортивной охоты

Виды (группы видов) охотничьих ресурсов	Административные районы Иркутской области	Нормы добычи охотничьих ресурсов (особей) на одного охотника (не более)	
		за день охоты	за весь срок (сезон) охоты
1	2	3	4
Белка:	Ангарский, Аларский, Балаганский, Баяндаевский, Боханский, Заларинский, Зиминский, Иркутский, Куйтунский, Нукутский, Ольхонский, Осинский, Слюдянский, Эхирит-Булагатский, Усольский, Шелеховский, Усть-Илимский	не устанавливаются	50
	Бодайбинский, Катангский, Казачинско-Ленский, Киренский, Мамско-Чуйский, Усть-Кутский, Братский, Жигаловский, Качугский, Нижнеилимский, Нижнеудинский, Тайшетский, Тулунский, Черемховский, Чунский, Усть-Удинский	не устанавливаются	100
Лисица, норка	все районы Иркутской области	не устанавливаются	5
Волк	все районы Иркутской области	не устанавливаются	3
Ондатра	все районы Иркутской области	не устанавливаются	50
Росомаха	все районы Иркутской области	не устанавливаются	1
Горностай, заяц – беляк, колонок	Ангарский, Аларский, Балаганский, Баяндаевский, Боханский, Заларинский, Зиминский, Иркутский, Куйтунский, Нукутский, Ольхонский, Осинский, Слюдянский, Эхирит-Булагатский, Усольский, Шелеховский	не устанавливаются	5
	Усть-Илимский	не устанавливаются	10
	Бодайбинский, Катангский, Казачинско-Ленский, Киренский, Мамско-Чуйский, Усть-Кутский, Братский, Жигаловский, Качугский, Нижнеилимский, Нижнеудинский, Тайшетский, Тулунский, Черемховский, Чунский, Усть-Удинский	не устанавливаются	20
Рябчик	Все районы Иркутской области (за исключением Усть-Илимского)	5	30
	Усть-Илимский	2	10
Виды (группы видов) охотничьих ресурсов	Административные районы Иркутской области	Нормы добычи охотничьих ресурсов (особей) на одного охотника (не более)	
		за день охоты	за весь срок (сезон) охоты
1	2	3	4
Глухари (обыкновенный, каменный)	Ангарский, Аларский, Балаганский, Братский, Баяндаевский, Боханский, Заларинский, Зиминский, Иркутский, Куйтунский, Нукутский, Ольхонский, Осинский, Слюдянский, Эхирит-Булагатский, Усольский, Шелеховский, Усть-Илимский	1	3
	Бодайбинский, Катангский, Казачинско-Ленский, Киренский, Мамско-Чуйский, Усть-Кутский, Жигаловский, Качугский, Нижнеилимский,	1	5
	Нижнеудинский, Тайшетский, Тулунский, Черемховский, Чунский, Усть-Удинский		
Тетерев	Все районы Иркутской области (за исключением Братского и Усть-Илимского)	2	10
	Братский и Усть-Илимский	1	5
Белая, тундряная и бородатая куропатки	Все районы Иркутской области	2	10
Утки*	Все районы Иркутской области	5	30
Гуси*	Все районы Иркутской области	1	3
Вальдшнеп	Все районы Иркутской области	5	30
Бекас	Все районы Иркутской области	8	30
Кабан	Все районы Иркутской области	не устанавливаются	1

При использовании лесов в границах лесного участка, предоставленного для осуществления видов деятельности в сфере охотничьего хозяйства, устанавливаются следующие требования:

1) обеспечение охраны объектов животного мира и сохранения их среды обитания в соответствии с законодательством;

2) недопущение нанесения вреда окружающей среде и здоровью человека;

3) осуществление биотехнических мероприятий способами, предотвращающими возникновение эрозии почв, исключающими негативное воздействие на состояние и воспроизводство лесов, а также на состояние водных и других природных объектов;

4) соблюдение правил пожарной безопасности в лесах;

4(1) в случае возникновения лесного пожара - принятие мер в соответствии с законодательством;

(п.4(1) введен Законом Иркутской области от 29.12.2007 № 145-оз « О правилах использования лесов для осуществления видов деятельности в сфере охотничьего хозяйства в Иркутской области»; в ред. от 31.10.2013 № 81-оз).

5) соблюдение санитарных правил в лесах;

6) недопущение нарушений прав и законных интересов других лиц, использующих леса для других целей, предусмотренных лесным законодательством;

7) осуществление ухода за лесами;

8) иные требования в соответствии с законодательством и проектом освоения лесов.

Лимит добычи охотничьих ресурсов утверждается для каждого субъекта Российской Федерации высшим должностным лицом субъекта Российской Федерации (руководителем высшего исполнительного органа государственной власти субъекта Российской Федерации) в срок не позднее 1 августа текущего года на период до 1 августа следующего года.

Лимит добычи охотничьих ресурсов на территории Иркутской области на период до 1 августа 2015 года утвержден указом Губернатора Иркутской области от 21.07.2015 г. № 178-уг «Об утверждении лимита добычи охотничьих ресурсов на территории Иркутской области на период до 1 августа 2016 года».

2.5.1. Перечень и нормы проведения биотехнических мероприятий

Виды и состав биотехнических мероприятий, а также порядок их проведения в целях сохранения охотничьих ресурсов, утверждены приказом Министерства природных ресурсов и экологии РФ от 24 декабря 2010 № 560.

К биотехническим мероприятиям относятся меры по поддержанию и увеличению численности охотничьих ресурсов

В охотничьих угодьях проводятся следующие виды биотехнических мероприятий:

1. Предотвращение гибели охотничьих ресурсов:

1.1. устранение незаконной добычи охотничьих ресурсов, разрушения и уничтожения среды их обитания;

1.2. регулирование численности объектов животного мира, влияющих на сокращение численности охотничьих ресурсов;

1.3. предотвращение гибели охотничьих ресурсов от транспортных средств и производственных процессов;

1.4. предотвращение гибели охотничьих ресурсов от стихийных бедствий природного и техногенного характера, а также непосредственное спасение охотничьих ресурсов при стихийных бедствиях природного и техногенного характера;

1.5. создания в охотничьих угодьях зон охраны охотничьих ресурсов.

2. Подкормка охотничьих ресурсов и улучшение кормовых условий среды их обитания:

2.1. выкладка кормов;

2.2. посадка и культивирование растений кормовых культур;

2.3. создание искусственных водопоев;

2.4. обеспечение доступа к кормам;

2.5. создание сооружений для выкладки кормов;

2.6. устройство кормовых полей.

3. Мелиорация охотничьих угодий, улучшение условий защиты и естественного воспроизводства охотничьих ресурсов:

3.1. создание защитных посадок растений;

3.2. устройство искусственных мест размножения, жилищ, укрытий охотничьих ресурсов;

3.3. создание искусственных водоемов.

4. Расселение охотничьих ресурсов:

4.1. акклиматизация и реакклиматизация охотничьих ресурсов;

4.2. расселение охотничьих ресурсов;

4.3. размещение охотничьих ресурсов в среде их обитания, выращенных в полувольных условиях и искусственно созданной среде обитания.

5. Селекционная работа по формированию определенных половой и возрастной структуры популяций охотничьих ресурсов, а также параметров их экстерьера.

6. Предотвращение болезней охотничьих ресурсов:

6.1. профилактика и лечение инвазионных заболеваний;

6.2. профилактика и лечение инфекционных заболеваний;

6.3. профилактика и лечение эктопаразитарных заболеваний.

Биотехнические мероприятия проводятся в закрепленных и общедоступных охотничьих угодьях.

Проведение биотехнических мероприятий в закрепленных охотничьих угодьях обеспечивается юридическими лицами и индивидуальными предпринимателями, заключившими охотхозяйственные соглашения

Проведение биотехнических мероприятий осуществляется ежегодно, в объеме и составе, определяемом документом внутрихозяйственного охотустройства.

В таблице 2.5.1.1 приведены виды мероприятий биотехнического характера, необходимые для ведения охотничьего хозяйства

Таблица 2.5.1.1

Рекомендуемые виды биотехнических мероприятий

№ п/п	Виды мероприятий	Ед. изм.	Ежегодный объём мероприятий
1	2	3	4
1.	Устройство солонцов:		Устанавливаются при охотоустройстве
	для лося	шт.	
	для зайцев	шт.	
2.	Устройство галечников и порхалищ	шт.	
3.	Подрубка осины, ивы	м^3	
4.	Устройство подкормочных площадок	шт.	

2.5.2. Перечень разрешенных для размещения объектов охотничьей инфраструктуры

На лесных участках, предоставленных для осуществления видов деятельности в сфере охотничьего хозяйства, допускается создание охотничьей инфраструктуры в соответствии с Федеральным законом от 24.07.2009 № 209-ФЗ «Об охоте и о сохранении охотничьих ресурсов и о внесений изменений в отдельные законодательные акты Российской Федерации» (в ред. от 14.10.2014 г. № 307-ФЗ, с изм., внесенными Постановлением Конституционного Суда РФ от 25.06.2015 г. № 17-П)

Охотничья инфраструктура включает в себя охотничьи базы, дома охотника, егерские кордоны, иные остановочные пункты, лодочные пристани, питомники диких животных, кинологические сооружения и питомники собак охотничьих пород, стрелковые вышки, тиры, кормохранилища, подкормочные сооружения, прокосы, просеки, другие временные постройки, сооружения и объекты благоустройства, предназначенные для осуществления видов деятельности в сфере охотничьего хозяйства.

К охотничьей инфраструктуре также относятся лесные дороги и другие линейные объекты, необходимые для осуществления видов деятельности в сфере охотничьего хозяйства.

Содержание охотничьей инфраструктуры в закрепленных охотничьих угодьях обеспечивается юридическими лицами и индивидуальными предпринимателями, заключившими охотхозяйственные соглашения.

2.6. Нормативы, параметры и сроки использования лесов для ведения сельского хозяйства

В соответствии со ст. 38 Лесного кодекса РФ леса могут использоваться для ведения сельского хозяйства (сенокошения, выпаса сельскохозяйственных животных, пчеловодства, северного оленеводства, выращивания сельскохозяйственных культур и иной сельскохозяйственной деятельности).

На лесных участках, предоставленных для ведения сельского хозяйства, допускается размещение ульев и пасек, возведение изгородей, навесов и других временных построек.

Граждане, юридические лица осуществляют использование лесов для ведения сельского хозяйства на основании договоров аренды лесных участков.

Для использования лесов гражданами в целях осуществления сельскохозяйственной деятельности (в том числе пчеловодства) для собственных нужд лесные участки предоставляются в безвозмездное пользование или устанавливается сервитут в случаях, определенных Земельным кодексом Российской Федерации и Гражданским кодексом Российской Федерации.

Использование лесов для ведения сельского хозяйства осуществляется в соответствии с приказом Рослесхоза от 05.12.2011 № 509 «Об утверждении Правил использования лесов для ведения сельского хозяйства».

В Правилах использования лесов для ведения сельского хозяйства содержатся общие положения, распространяющие свое действие на любое использование лесов для ведения сельского хозяйства, и специальные требования, определяющие особенности осуществления в лесах отдельных видов сельскохозяйственной деятельности.

В границах прибрежных защитных полос запрещается распашка земель, выпас сельскохозяйственных животных и организация для них летних лагерей, ванн.

На заповедных лесных участках запрещается ведение сельского хозяйства.

На особо защитных участках лесов, за исключением заповедных лесных участков, запрещается ведение сельского хозяйства, за исключением сенокошения и пчеловодства.

2.6.1. Сведения о площадях лесных участков, на которых возможно сенокошение, выпас сельскохозяйственных животных, пчеловодство, северное оленеводство, мараловодство, выращивание сельскохозяйственных культур и иной сельскохозяйственной деятельности, рыбоводство, а также соответствующие нормативы (допустимые объемы)

Использование лесов для сенокошения

Для сенокошения используются нелесные земли, а также необлесившиеся лесосеки, прогалины и другие, не покрытые лесной растительностью земли, до проведения на них лесовосстановления.

В необходимых случаях для сенокошения могут использоваться пригодные для этой цели участки малоценных лесных насаждений, не намеченные под реконструкцию.

Использование лесов для выпаса сельскохозяйственных животных

Для выпаса сельскохозяйственных животных используются нелесные земли, а также необлесившиеся вырубки, редины, прогалины и другие, не покрытые лесной растительностью земли, до проведения на них лесовосстановления.

Выпас сельскохозяйственных животных не допускается на участках:

занятых лесными культурами, естественными молодняками ценных древесных пород, насаждениями с развитым жизнеспособным подростом;

Селекционно-лесосеменных,сосновых,елово-пихтовых,ивовых,твердолиственных, орехоплодных плантаций;

с проектируемыми мероприятиями по содействию естественному лесовосстановлению и лесовосстановлению хвойными и твердолиственными породами;

с легкоразмываемыми и развеиваемыми почвами.

Владельцы сельскохозяйственных животных обеспечивают:

огораживание скотопрогонов или пастбища во избежание потрав лесных культур, питомников, молодняков естественного происхождения и других ценных участков леса;

выпас сельскохозяйственных животных пастухом (за исключением выпаса на огороженных участках или на привязи).

Пастьба коз разрешается исключительно на предварительно огороженных владельцами сельскохозяйственных животных лесных участках или на привязи.

Пчеловодство

В качестве кормовой базы для медоносных пчел используются лесные участки, на которых, в составе древесного, кустарникового или травяно-кустарничкового яруса имеются медоносные растения.

Лесные участки для размещения ульев и пасек предоставляются, в первую очередь, на опушках леса, прогалинах и других, не покрытых лесной растительностью землях.

2.6.2. Параметры использования лесов для ведения сельского хозяйства

В таблице 2.6.1. приведены виды пользований с указанием допустимого объема их использования.

Таблица 2.6.1

Параметры разрешенного использования лесов для ведения сельского хозяйства

№ п/п	Виды пользований	Единица измерения	Ежегодный допустимый объем
1	2	3	4
1.	Использование пашни	га	95
2.	Сенокошение	га/тонн	534/427
3.	Выпас сельскохозяйственных животных		
	а) в лесу	га/голов	138500/39571
	б) на выгонах, пастбищах	га/голов	413/137
4.	Пчеловодство	тыс. га	
	а) медоносы: ива	га	
	разнотравье	тыс. га	
	б) медопродуктивность: ива	кг/га	
	разнотравье	кг/га	
	в) возможное к содержанию количество пчелосемей	количество пчело-семей	
5.	Северное оленеводство	га/голов	Не планируется
6.	Выращивание сельскохозяйственных культур	га	Не планируется
7.	Иная сельскохозяйственная деятельность		Не планируется

2.6.3. Сроки использования лесов для ведения сельского хозяйства

Использование лесов для ведения сельского хозяйства осуществляется на принципах обеспечения многоцелевого, рационального, непрерывного, неистощительного использования лесов для удовлетворения потребностей общества в лесах и лесных ресурсах.

В соответствии с частью 3 статьи 72 ЛК РФ договор аренды лесного участка, находящегося в государственной или муниципальной собственности, для ведения сельского хозяйства заключается на срок от десяти до сорока девяти лет.

2.7.Нормативы, параметры и сроки использования лесов для осуществления научно-исследовательской и образовательной деятельности

Леса лесничества могут использоваться для осуществления научно-исследовательской деятельности, образовательной деятельности научными организациями, образовательными организациями.

Приказом Рослесхоза от 23.12.2011 № 548 утверждены «Правила использования лесов для осуществления научно-исследовательской деятельности, образовательной деятельности».

Использование лесов для осуществления научно-исследовательской деятельности включает в себя осуществление экспериментальной или теоретической деятельности, направленной на получение новых знаний об экологической системе леса, проведение прикладных научных исследований, направленных на применение этих знаний для достижения практических целей и решения конкретных задач в области использования, охраны, защиты, воспроизводства лесов.

К использованию лесов для осуществления образовательной деятельности относится создание и использование на лесных участках полигонов, опытных площадок для изучения природы леса, обучения методам таксации леса, технологии рубок лесных насаждений, работ по охране, защите, воспроизводству лесов и других мероприятий в области изучения, использования, охраны, защиты, воспроизводства лесов, иных компонентов природы, объектов необходимой лесной инфраструктуры для закрепления на практике у обучающихся специальных знаний и навыков.

При использовании лесов для осуществления научно-исследовательской деятельности, образовательной деятельности допускается создание и использование на лесных участках полигонов, опытных площадок для проведения научных исследований изучения природы леса, обучения в области использования, охраны, защиты, воспроизводства лесов с объектами необходимой лесной инфраструктуры.

Использование лесов для научно-исследовательской деятельности, образовательной деятельности осуществляется в соответствии с лесохозяйственным регламентом лесничества, лесопарка, проектом освоения лесов.

Государственные учреждения, муниципальные учреждения, другие научные организации, образовательные организации, использующие леса для научно-исследовательской деятельности, образовательной деятельности, имеют право:

- осуществлять использование лесов в соответствии с условиями договора аренды лесного участка;
- устанавливать специальные знаки, информационные и иные указатели, отграничивающие территорию, на которой осуществляется образовательная деятельность, научно-исследовательская деятельность;
- осуществлять рубку лесных насаждений в научных и образовательных целях;
- создавать согласно части 1 статьи 13 Лесного кодекса Российской Федерации лесную инфраструктуру (лесные дороги, лесные склады и другую);
- осуществлять экспериментальную деятельность по использованию, охране, защите, воспроизводству лесов в целях разработки, опытно-производственной проверки и внедрения результатов научно-исследовательских, опытно-конструкторских работ;
- проводить испытания химических, биологических и иных средств для изучения их влияния на экологическую систему леса;
- создавать и использовать объекты научной и учебно-практической базы;
- иметь другие права, если их реализация не противоречит требованиям законодательства Российской Федерации.

При осуществлении использования лесов для научно-исследовательской деятельности, образовательной деятельности не допускается:

- повреждение лесных насаждений, растительного покрова и почв за пределами предоставленного лесного участка;
- захламление предоставленного лесного участка и территории за его пределами строительным и бытовым мусором, отходами древесины, иными видами отходов;
- загрязнение площади предоставленного лесного участка и территории за его пределами химическими и радиоактивными веществами.

Земли, нарушенные при использовании лесов для научно-исследовательской деятельности, образовательной деятельности, подлежат рекультивации в срок не более 1 года после завершения работ.

На участках с нарушенным почвенным покровом при угрозе развития эрозии почвы должна проводиться рекультивация земель с посевом трав и (или) посадкой деревьев и кустарников на склонах.

Использование лесов для осуществления научно-исследовательской и образовательной деятельности строится на принципах обеспечения многоцелевого, рационального, непрерывного, неистощительного использования лесов для удовлетворения потребностей общества в лесах и лесных ресурсах.

Для осуществления научно-исследовательской и образовательной деятельности лесные участки предоставляются государственным учреждениям, муниципальным учреждениям в постоянное (бессрочное) пользование, другим научным организациям, образовательным организациям – в аренду (ст. 40 ЛК РФ).

В соответствии с частью 3 статьи 72 ЛК РФ договор аренды лесного участка, находящегося в государственной или муниципальной собственности, для осуществления научно-исследовательской и образовательной деятельности заключается на срок от десяти до сорока девяти лет.

2.8. Нормативы, параметры и сроки использования лесов для осуществления рекреационной деятельности

Леса используются для осуществления рекреационной деятельности с целью организации отдыха, туризма, физкультурно-оздоровительной и спортивной деятельности (ст. 41 ЛК РФ).

На лесных участках, предоставленных для осуществления рекреационной деятельности, подлежат сохранению природные ландшафты, объекты животного мира, растительного мира, водные объекты.

Использование лесов для осуществления рекреационной деятельности не должно препятствовать праву граждан пребывать в лесах (ст. 11 ЛК РФ).

Леса для осуществления рекреационной деятельности используются способами, не наносящими вреда окружающей среде и здоровью человека.

Для осуществления рекреационной деятельности в целях организации отдыха, туризма, физкультурно-оздоровительной и спортивной деятельности лица, использующие леса, могут организовывать туристические станции, туристические тропы и трассы, проведение культурно-массовых мероприятий, пешеходные, велосипедные и лыжные прогулки, конные прогулки (верхом и/или на повозках), занятия изобразительным искусством, познавательные и экологические экскурсии, спортивные соревнования по отдельным видам спорта, специфика которых соответствует проведению соревнований в лесу, физкультурно-спортивные фестивали и тренировочные сборы, а также другие виды организации рекреационной деятельности.

2.8.1. Нормативы использования лесов для осуществления рекреационной деятельности (допустимая рекреационная нагрузка по типам ландшафта)

Особенности организации рекреационной деятельности изложены в Правилах использования лесов для осуществления рекреационной деятельности, утвержденных приказом Рослесхоза от 21.02.2012 № 62 «Об утверждении Правил использования лесов для осуществления рекреационной деятельности».

При определении размеров лесных участков, выделяемых для осуществления рекреационной деятельности, необходимо руководствоваться оптимальной рекреационной нагрузкой на лесные экосистемы при соблюдении условий не нанесения ущерба лесным насаждениям и окружающей среде.

Расчетная величина рекреационной емкости определяется на основании предельно допустимых единовременных рекреационных нагрузок на природные комплексы территории парка лесничества. Нормы допустимых рекреационных нагрузок принимаются в соответствии с «Временной методикой определения рекреационных нагрузок на природные комплексы при организации туризма, экскурсий, массового повседневного отдыха и временные нормы этих нагрузок» (М., Госкомлес СССР, 1987).

Рекреационная нагрузка определяется количеством людей, отдыхающих на единице площади лесов (1 га) в определенный промежуток времени (час, день, месяц, сезон, год). Допустимая рекреационная нагрузка - это нагрузка, не превышающая восстановительных способностей лесных биогеоценозов при неопределенно длительном ее воздействии. Она приводит в основном к слабым нарушениям, т.е. вносит незначительные изменения в отдельные элементы биогеоценозов, не изменяя их структурную и функциональную устойчивость. Для устранения последствий антропогенного воздействия не требуется целенаправленного лесоводственного вмешательства.

Предельно допустимая рекреационная нагрузка - максимальная нагрузка, при которой биогеоценоз сохраняет свою жизнеспособность, приводит к существенным изменениям в структуре биогеоценоза, но не нарушает его функциональную устойчивость. Для устранения последствий требуется или периодическое снятие нагрузок, или активное лесоводственное вмешательство.

Чрезмерная рекреационная нагрузка приводит к необратимым изменениям отдельных элементов биогеоценоза, постепенной потере его структурной, функциональной и позиционной устойчивости.

Ландшафтная таксация лесов лесничества, при которой определяются группы и типы ландшафтов, даётся оценка биологической устойчивости насаждений, оценка рекреационной деградации лесной среды, санитарно-гигиеническая оценка лесных участков, оценка эстетической ценности лесных участков, не проводилась.

Региональные нормы допустимых рекреационных нагрузок на леса Иркутской области отсутствуют. В качестве ориентиров рекомендуется использовать нормы, приведённые в таблице 2.8.1.

Таблица 2.8.1

Нормы допустимых рекреационных нагрузок на 1 га лесного фонда, чел./га (Общесоюзные нормативы для таксации лесов: Справочник, М., 1992)

Протяжённость дорожной сети на 1000 га лесного фонда, км	Преобладающие породы			
	Е, П	С, Л, К	Ос, Ив, Т	Б
Молодняки				
До 10	0,7/0,6	1,1/0,7	1,3/-	1,4/0,8
11-15	0,8/0,7	1,3/0,8	1,5/-	1,7/0,9
16-20	0,9/0,8	1,5/0,9	1,8/-	1,9/1,0
21-25	1,0/0,9	1,6/1,0	1,9/-	2,1/1,1
Более 25	1,1/0,9	1,8/1,1	2,1/-	2,2/1,2
Средневозрастные и приспевающие насаждения				
До 10	1,0/0,8	1,5/0,9	1,7/-	1,8/1,0
11-15	1,2\0,9	1,8/1,1	2,0/-	2,1/1,2
16-20	1,4/1,0	2,0/1,2	2,3/-	2,9/1,3
21-25	1,5/1,1	2,2/1,3	2,5/-	2,7/1,4
Более 25	1,6/1,2	2,4/1,4	2,7/-	2,5/1,5
Спелые и перестойные насаждения				
До 10	0,9/0,7	1,3/0,8	1,5/-	1,6/0,9
11-15	1,1/0,8	1,5/0,9	1,8/-	1,9/1,0
16-20	1,2/0,9	1,8/1,0	2,0/-	2,2/1,2
21-25	1.3/1,0	1,9/1,1	2,2/-	2,4/1,3
Более 25	1,4/1,1	2,1/1,2	2,4/-	2,6/1,4

Примечания:

1. В числителе – на дренированных почвах (A_1, A_2, A_3, B_2, B_3, C_2, C_3, D_2, D_3), в знаменателе – на избыточно-увлажнённых почвах (A_4, A_5, B_4, B_5, C_4, C_5).

2. Предельно допустимые рекреационные нагрузки: для насаждений с преобладанием сосны в типах условий местопроизрастания A_1 – 0,4, A_2 – 0,8 чел./га; для насаждений с преобладанием берёзы в типах условий местопроизрастания A_2 – 0,9 чел./га.

3. При переводе данных шкалы вчел. ч/га их умножают на 8.

4. Для применения данных шкалы в холмистой и горной местности их перемножают на коэффициенты: при крутизне склона 4-10 градусов коэффициент 0,8, 11-15 – 0,6, 16 и более – 0,5.

5. Протяжённость дорожной сети приведена для условий комплексного благоустройства территории лесных массивов. В процессе лесоустройства Осинского лесничества ландшафтная таксация лесов не проводилась.

Не выполнялось в лесничестве и специальных исследований по учету посетителей в разрезе лесных участков, функциональных зон по категориям посетителей, сезонам года, часам в течение светлого времени суток и другим параметрам с целью определения рекреационной нагрузки на лес.

2.8.2. Перечень кварталов и (или) частей кварталов зоны рекреационной деятельности, в том числе перечень кварталов и (или) их частей в которых допускается возведение физкультурно-оздоровительных, спортивных и спортивно-технических сооружений

Лесным кодексом Российской Федерации (частью 2 статьи 41) допускается при осуществлении рекреационной деятельности в лесах возведение временных построек на лесных участках и осуществление их благоустройства.

Если в плане освоения лесов на территории субъекта Российской Федерации (лесном плане субъекта Российской Федерации) определены зоны планируемого освоения лесов, в границах которых предусматриваются строительство, реконструкция и эксплуатация объектов для осуществления рекреационной деятельности, на соответствующих лесных участках допускается возведение физкультурно-оздоровительных, спортивных и спортивно-технических сооружений.

Лесным планом Иркутской области в Осинском лесничестве зона рекреационной деятельности не предусмотрена и по состоянию на 01.01.2015 г. границы зоны рекреационной деятельности в лесничестве не установлены.

Настоящим лесохозяйственным регламентом также не предусматривается выделение зоны рекреационной деятельности.

Перечень кварталов и (или) частей кварталов пригодных для осуществления рекреационной деятельности приведен в таблице 1.2.1.

2.8.3. Функциональное зонирование территории зоны рекреационной деятельности

В связи с отсутствием на территории лесничества зоны рекреационной деятельности, границы функциональных зон зоны рекреационной деятельности не установлены.

2.8.4. Перечень временных построек на лесных участках и нормативы их благоустройства

В соответствии со статьей 21 Лесного кодекса Российской Федерации для осуществления рекреационной деятельности допускается строительство, реконструкция и эксплуатация объектов, не связанных с созданием лесной инфраструктуры, на землях лесного фонда.

Перечень объектов, не связанных с созданием лесной инфраструктуры, для защитных лесов, эксплуатационных лесов, резервных лесов» утвержден распоряжением Правительства Российской Федерации от 27.05.2013 № 849-р (в ред. распоряжения Правительства РФ от 29.12.2014 № 2761-р).

Для осуществления рекреационной деятельности в защитных лесах, эксплуатационных и резервных лесах, за исключением особо защитных участков лесов, в Осинском лесничестве возможно создание:

- площадок для игр (детская), отдыха, занятий спортом, установки мусоросборников;
- форм малых архитектурных (некапитальное нестационарное сооружение, включая беседки, ротонды, веранды, дровницы, навесы, объекты мелкорозничной торговли, попутного бытового обслуживания и питания, остановочные павильоны);
- элементов благоустройства лесного участка (пешеходная дорожка с мягким покрытием, георешетка, устройство для оформления озеленения, фонарь, скамейка, мостик, настил, малогабаритный (малый) контейнер-мусоросборник, урна, физкультурный снаряд (тренажер), наземная туалетная кабина);
- построек временных, используемых в рекреационных целях.

В более далекой перспективе, за пределами срока действия настоящего регламента, при условии выделения в лесничестве зоны рекреационного использования станет возможным возведение в эксплуатационных лесах, за исключением особо защитных участков лесов, физкультурно-оздоровительных, спортивных и спортивно-технических сооружений. Таких как:

бассейн крытый для плавания;
бассейн открытый искусственный;
велодром;
велотрек;
зал спортивный;
канализация;
каток с искусственным льдом крытый;
каток с искусственным льдом открытый;
кемпинг;
комплекс открытых плоскостных спортивных сооружений;
комплекс физкультурно-оздоровительный;
комплекс физкультурных сооружений;
корт теннисный;
котельная;
манеж легкоатлетический;
пирс;
площадка спортивная;
подстанция трансформаторная всех классов напряжения;
поле для гольфа;
поле для стрельбы из лука;
поле футбольное;
пристань;
сеть тепловая;
сооружение спортивное;
стадион;
стрельбище для пулевой стрельбы;
стрельбище для стендовой стрельбы;
тир;
трибуна стадиона с подтрибунными помещениями;
трибуна стадиона;
эллинг для хранения катеров и лодок.

Размещение временных построек, физкультурно-оздоровительных, спортивных и спортивно-технических сооружений допускается, прежде всего, на участках, не занятых деревьями и кустарниками, а при их отсутствии - на участках, занятых наименее ценными лесными насаждениями, в местах, определенных в проекте освоения лесов.

В соответствии с частью 6 статьи 21 Лесного кодекса Российской Федерации лица, использующие лесные участки для осуществления рекреационной деятельности обязаны рекультивировать земли, которые использовались для строительства, реконструкции и (или) эксплуатации объектов, не связанных с созданием лесной инфраструктуры.

2.8.5. Сроки использования лесов для осуществления рекреационной деятельности

Использование лесов для осуществления рекреационной деятельности строится на принципах обеспечения многоцелевого, рационального, непрерывного, неистощительного использования лесов для удовлетворения потребностей общества в лесах и лесных ресурсах.

Для осуществления рекреационной деятельности лесные участки предоставляются государственным учреждениям, муниципальным учреждениям в постоянное (бессрочное) пользование, другим лицам - в аренду.

В соответствии с ч. 3 ст.72 ЛК РФ договор аренды лесного участка, находящегося в государственной или муниципальной собственности, для осуществления рекреационной деятельности заключается на срок от десяти до сорока девяти лет.

2.9.Нормативы, параметры и сроки использования лесов для создания лесных плантаций и их эксплуатации

Согласно статье 42 ЛК РФ создание лесных плантаций и их эксплуатация представляют собой предпринимательскую деятельность, связанную с выращиванием лесных насаждений определенных пород (целевых пород) искусственного происхождения, за счет которых обеспечивается получение древесины с заданными характеристиками.

Лесные плантации могут создаваться на не покрытых лесной растительностью и нелесных землях. На лесных плантациях проведение рубок лесных насаждений и осуществление подсочки лесных насаждений допускается без ограничений.

Не допускается создание лесных плантаций в защитных лесах и на особо защитных участках лесов (приказ Рослесхоза от 14.12.2010 г. № 485 «Об утверждении Особенностей использования, охраны, защиты, воспроизводства лесов, расположенных в водоохранных зонах, лесов, выполняющих функции защиты природных и иных объектов, ценных лесов, а также лесов, расположенных на особо защитных участках лесов»).

Использование лесов для создания лесных плантаций и их эксплуатации осуществляется на принципах обеспечения многоцелевого, рационального, непрерывного, неистощительного использования лесов для удовлетворения потребностей общества в лесах и лесных ресурсах.

Гражданам, юридическим лицам для создания лесных плантаций и их эксплуатации лесные участки предоставляются в аренду в соответствии с Лесным кодексом Российской Федерации, земельные участки - в соответствии с земельным законодательством.

В соответствии с частью 3 статьи 72 ЛК РФ договор аренды лесного участка, находящегося в государственной или муниципальной собственности, для создания лесных плантаций и их эксплуатации заключается на срок от десяти до сорока девяти лет.

2.10.Нормативы, параметры и сроки использования лесов для выращивания лесных плодовых, ягодных, декоративных растений и лекарственных растений

Выращивание лесных плодовых, ягодных, декоративных растений, лекарственных растений (ст. 39 ЛК РФ) представляет собой предпринимательскую деятельность, связанную с получением плодов, декоративных растений, лекарственных растений и подобных лесных ресурсов.

Правила использования лесов для выращивания лесных плодовых, ягодных, декоративных растений, лекарственных растений утверждены приказом Рослесхоза от 05.12.2011 № 510 « Об утверждении Правил использования лесов для выращивания лесных плодовых, ягодных ,декоративных растений, лекарственных растений»

На лесных участках, используемых для выращивания лесных плодовых, ягодных, декоративных растений, лекарственных растений, допускается размещение временных построек, создание лесной инфраструктуры.

Для выращивания лесных плодовых, ягодных декоративных растений, лекарственных растений используют, в первую очередь, нелесные земли из состава земель лесного фонда, а также невозобновившиеся вырубки, прогалины и другие, не покрытые лесной растительностью земли, на которых невозможно естественное возобновление леса до посадки на них лесных культур; земли, подлежащие рекультивации (выработанные торфяники и др.).

Для выращивания лесных плодовых, ягодных, декоративных, лекарственных растений под пологом леса могут использоваться участки малоценных насаждений, не намеченные под реконструкцию.

Использование лесных участков, на которых встречаются виды растений, занесенных в Красную книгу Российской Федерации, Красную книгу Иркутской области, для выращивания лесных плодовых, ягодных, декоративных растений, лекарственных растений запрещается в соответствии со статьей 59 ЛК РФ.

На лесных участках, используемых для выращивания лесных плодовых, ягодных, декоративных растений, лекарственных растений, химические и биологические препараты применяются в соответствии с Федеральным законом от 19 июля 1997 г. № 109-ФЗ(в ред. от 13.07.2015 г. № 233-ФЗ) «О безопасном обращении с пестицидами и агрохимикатами» (Собрание законодательства Российской Федерации, 1997, № 29, ст. 3510; 2003, № 2, ст. 153, ст. 167; 2004, № 27, ст. 2711; 2006, № 43, ст. 4412; 2008, № 26, ст. 3022; 2009, № 1, ст. 17, ст. 21; 2010, № 41 (ч. II), ст. 5189; 2011, № 30 (ч. I), ст. 4590, 4596).

Запрещается использование для выращивания лесных плодовых, ягодных, декоративных растений и лекарственных растений защитных лесов и особо защитных участков лесов.

Использование лесов для выращивания лесных плодовых, ягодных, декоративных растений и лекарственных растений осуществляется на принципах обеспечения многоцелевого, рационального, непрерывного, неистощительного использования лесов для удовлетворения потребностей общества в лесах и лесных ресурсах.

Граждане, юридические лица осуществляют выращивание лесных плодовых, ягодных, декоративных растений, лекарственных растений на основании договоров аренды лесных участков.

В соответствии с частью 3 статьи 72 ЛК РФ договор аренды лесного участка, находящегося в государственной или муниципальной собственности, для выращивания лесных плодовых, ягодных, декоративных растений и лекарственных растений заключается на срок от десяти до сорока девяти лет.

2.11. Нормативы, параметры и сроки использования лесов для выращивания посадочного материала лесных растений (саженцев, сеянцев)

Согласно статье 39.1 ЛК РФ, выращивание посадочного материала лесных растений (саженцев, сеянцев) представляет собой предпринимательскую деятельность, осуществляемую в целях воспроизводства лесов и лесоразведения. На лесных участках, используемых для выращивания посадочного материала лесных растений, допускается размещение теплиц, других строений и сооружений.

Правила использования лесов для выращивания посадочного материала лесных растений утверждены приказом Рослесхоза от 19.07.2011 г. № 308 «Об утверждении Правил использования лесов для выращивания посадочного материала лесных растений (саженцев,сеянцев)»

Для выращивания посадочного материала лесных растений (саженцев, сеянцев) используют, в первую очередь, не покрытые лесом земли из состава земель лесного фонда, а также необлесившиеся лесосеки, прогалины и другие, не покрытые лесной растительностью, земли иных категорий, на которых располагаются леса.

Использование нерайонированных семян лесных растений при лесовосстановлении не допускается.

Запрещается использовать семена лесных растений для посева в случаях, если их сортовые или посевные качества не проверены или не соответствуют требованиям государственных стандартов, иных нормативных документов в области семеноводства.

Для выращивания посадочного материала используются районированные семена лесных насаждений, соответствующие требованиям, установленным Федеральным законом от 17.12.1997 г. № 149-ФЗ «О семеноводстве» (в ред. от 13.07.2015 г. № 233-ФЗ), Указаниями по лесному семеноводству в Российской Федерации, утверждёнными первым заместителем руководителя Федеральной службы лесного хозяйства России 11.01.2000 г., и Порядком использования районированных семян лесных растений основных лесных древесных пород, утвержденным приказом Рослесхоза от 02.02.2012 № 26.

В повышении продуктивности и качества создаваемых лесных культур важное значение имеет использование посевного и посадочного материала с улучшенными наследственными свойствами.

Семена лесных растений, в зависимости от наследственных свойств, подразделяют на категории: сортовые, улучшенные и нормальные.

Нормальные - это семена, заготовленные на ПЛСУ, кроме указанных ниже случаев, ВЛСУ, а также с нормальных деревьев в насаждениях (в том числе на лесосеках) нормальной селекционной категории.

Улучшенные - это семена, получаемые на лесосеменных объектах, созданных или выделенных на основе отбора по фенотипу, но не испытанных по потомству.

Сортовые - это семена, получаемые на объектах, прошедших генетическую оценку по потомству, выделенных в качестве сортов-популяций, сортов-гибридов и включённых в Государственный реестр охраняемых селекционных достижений.

На территории лесничества объекты единого генетико-селекционного комплекса (ЕГСК) отсутствуют.

Таблица 2.11.1

Расчет потребности посадочного материала (сеянцев) для проведения лесокультурных работ на территории лесничества

Наименование лесокультурных работ	Порода	Ежегодный объем, га	Количество сеянцев тыс. шт. на 1 га	Ежегодная потребность сеянцев, тыс. шт.
Посадка леса	Сосна обыкновенная	110	4	440
Комбинированное	Сосна обыкновенная		1,8	
Дополнение лесных культур	Сосна обыкновенная	70	1	70
Итого	Сосна обыкновенная			510

Ежегодная потребность сеянцев составляет 510 тыс. штук. Мероприятия по выращиванию посадочного материала приведены в нормативно-технологической карте № 23, в приложении 3.

Таблица 2.11.2

Расчет потребности лесных семян для проведения лесокультурных работ на территории лесничества

Наименование лесокультурных работ	Порода	Ежегодный объем, га	Количество семян на 1 га, кг	Ежегодная потребность семян, кг
Посев леса	Сосна обыкновенная	40	0,8	32
Посев семян в питомнике	Сосна обыкновенная	0,4	60	24
Итого	Сосна обыкновенная			56

Ежегодная потребность семян сосны обыкновенной составляет 56 кг. Семена проектируется заготавливать с нормальных деревьев в насаждениях и на лесосеках. Семена должны соответствовать нормальной селекционной категории. Мероприятия по заготовке и хранению семян приведены в нормативно-технологических картах № 13, № 14, № 15 в приложении 4.

Использование лесов для выращивания посадочного материала лесных растений (саженцев, сеянцев) осуществляется на принципах обеспечения многоцелевого, рационального, непрерывного, неистощительного использования лесов для удовлетворения потребностей общества в лесах и лесных ресурсах.

Для выращивания посадочного материала лесных растений (саженцев, сеянцев) лесные участки государственным учреждениям, муниципальным учреждениям предоставляются в постоянное (бессрочное) пользование, другим лицам - в аренду.

В соответствии с частью 3 статьи 72 ЛК РФ договор аренды лесного участка, находящегося в государственной или муниципальной собственности, для выращивания посадочного материала лесных растений (саженцев, сеянцев) заключается на срок от десяти до сорока девяти лет.

2.12. Нормативы, параметры и сроки использования лесов для выполнения работ по геологическому изучению недр, для разработки месторождений полезных ископаемых

В соответствии со статьей 21 ЛК РФ при осуществлении работ по геологическому изучению недр и при разработке месторождений полезных ископаемых на землях лесного фонда допускается строительство, реконструкция и эксплуатация объектов, не связанных с созданием лесной инфраструктуры, в соответствии с проектом освоения лесов. По окончании работ земли, которые использовались для строительства, реконструкции и эксплуатации объектов, не связанных с созданием лесной инфраструктуры, подлежат рекультивации (часть 6 ст.21 ЛК РФ).

Частью 3 и 4 статьи 105 ЛК РФ в зеленых зонах и лесопарковых зонах разработка месторождений полезных ископаемых запрещена.

Пунктом 2 статьи 8.2 Федерального закона «О введении в действие ЛК РФ» от 04.12.2006 г. № 201-ФЗ (в ред. от 31.12.2014 г. № 519-ФЗ) предусмотрено, что в ценных лесах и на особо защитных участках лесов допускаются строительство, реконструкция и эксплуатация объектов капитального строительства, связанных с выполнением работ по геологическому изучению и разработкой месторождений углеводородного сырья, в отношении которых лицензии на пользование недрами получены до 31.12.2010 г., на срок, не превышающий срока действия таких лицензий. Использование лесов в этих случаях допускается с соблюдением требований части 4 статьи 12 и части 5 статьи 102 ЛК РФ.

Для выполнения работ по геологическому изучению недр, для разработки месторождений полезных ископаемых лесные участки предоставляются на основании договоров аренды. Если выполнение работ по геологическому изучению

недр не влечет за собой проведение рубок лесных насаждений, леса используются без предоставления лесных участков по разрешениям органов государственной власти, органов местного самоуправления в соответствии с их компетенцией. В целях обеспечения безопасности граждан и создания необходимых условий для эксплуатации объектов, связанных с выполнением работ по геологическому изучению недр и разработкой месторождений полезных ископаемых, осуществляется использование лесов для проведения выборочных рубок и сплошных рубок деревьев и кустарников без предоставления лесных участков (ст. 43 ЛК РФ).

В части 2 ст. 20 ЛК РФ устанавливается право собственности Российской Федерации на древесину, которая получена при использовании лесов для выполнения работ по геологическому изучению недр и при разработке месторождений полезных ископаемых. В тех случаях, когда пользователи недр предполагают осуществлять заготовку древесины, они обязаны оформить ее в порядке, предусмотренном ст. 29 ЛК РФ.

Порядок использования лесов для выполнения работ по геологическому изучению недр, для разработки месторождений полезных ископаемых утвержден приказом Рослесхоза от 27.12.2010 г. № 515 (с изменениями от 26.06.2012 № 275).

Обустройство объектов, связанных с выполнением работ по геологическому изучению недр, разработкой месторождений полезных ископаемых, должно исключать развитие эрозионных процессов на занятой и прилегающей территории.

В охранных и санитарно-защитных зонах соответствующих объектов рубка лесных насаждений осуществляется по согласованию с предоставившими лесной участок органами государственной власти или органами местного самоуправления.

При осуществлении использования лесов в целях выполнения работ по геологическому изучению недр, разработки месторождений полезных ископаемых не допускается:

- валка деревьев и расчистка лесных участков от древесной растительности с помощью бульдозеров, захламление древесными остатками приграничных полос и опушек, повреждение стволов и скелетных корней опушечных деревьев, хранение свежесрубленной древесины в лесу в летний период без специальных мер защиты;
- затопление и длительное подтопление лесных насаждений;
- захламление лесов строительными, промышленными, древесными, бытовыми и иными отходами, мусором;
- загрязнение лесов химическими и радиоактивными веществами;
- проезд транспортных средств и иных механизмов по произвольным, неустановленным маршрутам.

Лица, осуществляющие использование лесов в целях выполнения работ по геологическому изучению недр, разработки месторождений полезных ископаемых, обеспечивают:

- регулярное проведение очистки используемых лесов и примыкающих опушек леса, искусственных и естественных водотоков от захламления строительными, промышленными, древесными, бытовыми и иными отходами, мусором;
- восстановление нарушенных производственной деятельностью дорог, осушительных канав, дренажных систем, мостов, других гидромелиоративных сооружений, квартальных столбов, квартальных просек, аншлагов, элементов благоустройства территории лесов;
- принятие необходимых мер по устранению аварийных ситуаций и лесных пожаров, а также ликвидации их последствий, возникших по вине указанных лиц;
- максимальное использование земель, занятых квартальными просеками, лесными дорогами, и других, не покрытых лесом земель в целях планирования и проведения сейсморазведочных работ, в том числе перебазировки подвижного состава и грузов.

- Использование лесов для выполнения работ по геологическому изучению недр и разработки месторождений полезных ископаемых осуществляется на принципах обеспечения многоцелевого, рационального, непрерывного, неистощительного использования лесов для удовлетворения потребностей общества в лесах и лесных ресурсах.

- Договор аренды лесного участка для выполнения работ по геологическому изучению недр и разработки месторождений полезных ископаемых заключается на срок до сорока девяти лет и не требует проведения аукциона (часть 3 ст. 72 и часть 3 ст. 74 ЛК РФ).

2.13. Нормативы, параметры и сроки использования лесов для строительства и эксплуатация водохранилищ и иных искусственных водных объектов, а также гидротехнических сооружений и специализированных портов

Использование лесов для строительства и эксплуатации водохранилищ, иных искусственных водных объектов, а также гидротехнических сооружений, морских портов, морских терминалов, речных портов, причалов осуществляется в соответствии со статьями 21 и 44 Лесного кодекса Российской Федерации.

Лесные участки используются для строительства и эксплуатации водохранилищ, иных искусственных водных объектов, а также гидротехнических сооружений,

морских портов, морских терминалов, речных портов, причалов в соответствии с водным законодательством.

Лесные участки, находящиеся в государственной или муниципальной собственности, предоставляются гражданам, юридическим лицам в соответствии со статьей 9 настоящего Кодекса для строительства водохранилищ, иных искусственных водных объектов, а также гидротехнических сооружений, морских портов, морских терминалов, речных портов, причалов.

В постоянное (бессрочное) пользование, аренду, безвозмездное пользование лесные участки, находящиеся в государственной или муниципальной собственности, предоставляются юридическим лицам; в аренду, безвозмездное пользование – гражданам (ст. 71 ЛК РФ).

Договоры аренды лесных участков, находящихся в государственной или муниципальной собственности, для строительства и эксплуатации водохранилищ и иных искусственных водных объектов, а также гидротехнических сооружений и специализированных портов заключаются без проведения аукциона.

Правила подготовки и принятия решения о предоставлении водного объекта в пользование утверждены постановлением Правительства Российской Федерации от 30.12.2006 № 844 «О порядке подготовки и принятия решения о предоставлении водного объекта в пользование» (в ред. от 15.05.2014 № 442).

Для использования водохранилищ и иных искусственных водных объектов, а также гидротехнических сооружений, морских портов, морских терминалов, речных портов, причалов на землях лесного фонда допускается строительство, реконструкция и эксплуатация объектов, не связанных с созданием лесной инфраструктуры. Земли, которые использовались для строительства, реконструкции и эксплуатации объектов, не связанных с созданием лесной инфраструктуры, подлежат рекультивации.

При использовании лесов для строительства и эксплуатации водохранилищ и иных искусственных водных объектов, а также гидротехнических сооружений, морских портов, морских терминалов, речных портов, причалов (в том числе в целях проведения аварийно-спасательных работ), допускаются выборочные рубки и сплошные рубки деревьев, кустарников, лиан, в том числе в охранных зонах и санитарно-защитных зонах, предназначенных для обеспечения безопасности граждан и создания необходимых условий для эксплуатации соответствующих объектов (часть 5 статьи 21 Лесного кодекса Российской Федерации).

В защитных лесах, предусмотренные частью 5 статьи 21 выборочные рубки и сплошные рубки деревьев, кустарников, лиан допускаются в случаях, если строительство, реконструкция, эксплуатация объектов, не связанных с созданием лесной инфраструктуры, для указанных выше целей не запрещены или не ограничены в соответствии с законодательством Российской Федерации.

В соответствии с частью 2 статьи 20 ЛК РФ право собственности на древесину, которая получена при использовании лесов, расположенных на землях лесного фонда, в соответствии со статьями 43 - 46 Лесного кодекса Российской Федерации принадлежит Российской Федерации.

Порядок реализации древесины, которая получена при использовании лесов, расположенных на землях лесного фонда, в соответствии со статьей 44 Лесного кодекса Российской Федерации установлен постановлением Правительства Российской Федерации от 23 июля 2009 г. № 604 «О реализации древесины, которая получена при использовании лесов, расположенных на землях лесного фонда, в соответствии со статьями 43 - 46 Лесного кодекса Российской Федерации» (в ред. от 22.10.2014 № 1090).

Пунктом 7, указанного постановления Правительства Российской Федерации, на юридических и физических лиц, использующих леса для строительства и эксплуатация водохранилищ и иных искусственных водных объектов, а также гидротехнических сооружений и специализированных портов возложена обязанность в срок, не позднее 15 дней до завершения рубки, направлять в орган государственной власти субъекта Российской Федерации информацию об объемах и породном составе вырубаемой древесины.

Пункт 3 части 3 статьи 74 Лесного кодекса устанавливает, что без проведения аукциона договоры аренды лесных участков, находящихся в государственной или муниципальной собственности, заключаются в случаях заготовки древесины на лесных участках, предоставленных юридическим лицам или индивидуальным предпринимателям для использования лесов в соответствии со статьями 43 - 46 Лесного кодекса. Договор аренды, в случаях заготовки древесины упомянутыми выше юридическими лицами или индивидуальными предпринимателями, заключается путем заключения дополнительного соглашения к действующему договору аренды или заключения отдельного договора с целью заготовки древесины. В таком случае, заготовленная древесина принадлежит юридическим и физическим лицам, использующим леса в соответствии со статьями 43-46 Лесного кодекса.

В соответствии с частью 3 статьи 72 Лесного кодекса Российской Федерации договор аренды лесного участка, находящегося в государственной или муниципальной собственности, для строительства и эксплуатация водохранилищ и иных искусственных водных объектов, а также гидротехнических сооружений и специализированных портов заключается на срок от одного года до сорока девяти лет.

2.14. Нормативы, параметры и сроки использования лесов для строительства, реконструкции, эксплуатации линейных объектов

В соответствии со статьей 25 Лесного кодекса Российской Федерации одним из видов использования лесов является строительство, реконструкция, эксплуатация линейных объектов. К линейным объектам согласно пункту 4 части 1 статьи 21 Лесного кодекса относятся линии электропередачи, линии связи, дороги, трубопроводы и другие линейные объекты, а также сооружения, являющиеся неотъемлемой технологической частью указанных объектов.

Порядок использования лесов для строительства, реконструкции и эксплуатации линейных объектов, в том числе и в охранных зонах таких объектов установлен статьей 45 Лесного кодекса Российской Федерации и Правилами использования лесов для строительства, реконструкции, эксплуатации линейных объектов, утвержденными приказом Рослесхоза от 10.06. 2011 г. № 223 «Об утверждении Правил использования лесов для строительства, реконструкции, эксплуатации линейных объектов»

Частью 2 статьи 45 Лесного кодекса предусмотрено, что лесные участки для строительства линейных объектов предоставляются гражданам, юридическим лицам в соответствии со статьей 9 Лесного кодекса.

Лесные участки, которые находятся в государственной или муниципальной собственности, и на которых расположены линейные объекты, предоставляются на правах, предусмотренных статьей 9 Лесного кодекса, гражданам, юридическим лицам, имеющим в собственности, безвозмездном пользовании, аренде, хозяйственном ведении или оперативном управлении такие линейные объекты (часть 3 статьи 45 Лесного кодекса).

Согласно пунктам 2 и 6 Правил определения размеров земельных участков для размещения воздушных линий электропередачи и опор линий связи, обслуживающих электрические сети, утвержденных постановлением Правительства Российской Федерации от 11 августа 2003 г. № 486, воздушная линия электропередачи (линия связи, обслуживающая электрическую сеть) размещается на обособленных земельных участках, отнесенных в установленном порядке к землям промышленности и иного специального назначения, или землям поселений и предназначенных для установки опор указанных линий, либо на земельных участках, отнесенных к иным категориям земель, не указанным выше, если хозяйствующим субъектам предоставлено право использовать эти участки (части участков) для установки опор воздушных линий электропередачи (опор линий связи, обслуживающих электрические сети).

Требование лиц, использующих леса для эксплуатации линий электропередачи, о предоставлении участков только под опорами линий электропередачи, правомерно.

В целях строительства линейных объектов используются, прежде всего, нелесные земли, а при отсутствии на лесном участке таких земель - участки невозобновившихся вырубок, гарей, пустырей, прогалины, а также площади, на которых произрастают низкополнотные и наименее ценные лесные насаждения.

Осуществление строительства, реконструкции и эксплуатации линейных объектов должно исключать развитие эрозионных процессов на занятой и прилегающей территории.

При использовании лесов в целях строительства, реконструкции и эксплуатации автомобильных и железных дорог исключаются случаи, вызывающие нарушение поверхностного и внутрипочвенного стока вод, затопление или заболачивание лесных участков вдоль дорог.

На лесных участках, предоставленных в пользование в целях строительства, реконструкции линейных объектов использование лесов осуществляется в соответствии с проектом освоения лесов.

В целях использования линейных объектов, обеспечения их безаварийного функционирования и эксплуатации, в целях обеспечения безопасности граждан и создания необходимых условий для эксплуатации линейных объектов, в том числе в охранных зонах линейных объектов (в том числе в целях проведения аварийно-спасательных работ) гражданами, юридическими лицами, имеющими в собственности, безвозмездном пользовании, аренде, хозяйственном ведении или оперативном управлении линейные объекты, осуществляются:

1) Прокладка и содержание в безлесном состоянии просек вдоль и по периметру линейных объектов.

Ширина просеки для линий электропередачи определяется в соответствии с требованиями и размерами охранных зон воздушных линий электропередачи, предусмотренными пунктом «а» Приложения к Правилам установления охранных зон объектов электросетевого хозяйства и особых условий использования земельных участков, расположенных в границах таких зон, утвержденных постановлением Правительства Российской Федерации от 24 февраля 2009 г. № 160 (в редакции Постановления Правительства РФ от 26.08.2013 №736).

Охранные зоны устанавливаются:

а) вдоль воздушных линий электропередачи - в виде части поверхности участка земли и воздушного пространства (на высоту, соответствующую высоте опор воздушных линий электропередачи), ограниченной параллельными вертикальными плоскостями, отстоящими по обе стороны линии электропередачи от крайних проводов при неотклоненном их положении на следующем расстоянии:

Проектный номинальный класс напряжения, кВ	Расстояние, м
до 1	2 (для линий с самонесущими или изолированными проводами, проложенных по стенам зданий, конструкциям и т.д., охранная зона определяется в соответствии с установленными нормативными правовыми актами минимальными допустимыми расстояниями от таких линий)
1 - 20	10 (5 - для линий с самонесущими или изолированными проводами, размещенных в границах населенных пунктов)
35	15
110	20
150, 220	25
300, 500, +/- 400	30
750, +/- 750	40
1150	55;

б) вдоль подземных кабельных линий электропередачи - в виде части поверхности участка земли, расположенного под ней участка недр (на глубину, соответствующую глубине прокладки кабельных линий электропередачи), ограниченной параллельными вертикальными плоскостями, отстоящими по обе стороны линии электропередачи от крайних кабелей на расстоянии 1 метра (при прохождении кабельных линий напряжением до 1 киловольта в городах под тротуарами - на 0,6 метра в сторону зданий и сооружений и на 1 метр в сторону проезжей части улицы);

в) вдоль подводных кабельных линий электропередачи - в виде водного пространства от водной поверхности до дна, ограниченного

вертикальными плоскостями, отстоящими по обе стороны линии от крайних кабелей на расстоянии 100 метров;

г) вдоль переходов воздушных линий электропередачи через водоемы (реки, каналы, озера и др.) - в виде воздушного пространства над водной поверхностью водоемов (на высоту, соответствующую высоте опор воздушных линий электропередачи), ограниченного вертикальными плоскостями, отстоящими по обе стороны линии электропередачи от крайних проводов при неотклоненном их положении для судоходных водоемов на расстоянии 100 метров, для несудоходных водоемов - на расстоянии, предусмотренном для установления охранных зон вдоль воздушных линий электропередачи;

д) вокруг подстанций - в виде части поверхности участка земли и воздушного пространства (на высоту, соответствующую высоте наивысшей точки подстанции), ограниченной вертикальными плоскостями, отстоящими от всех сторон ограждения подстанции по периметру на расстоянии, указанном в подпункте «а» настоящего документа, применительно к высшему классу напряжения подстанции.

(пп. «д» введен постановлением Правительства Российской Федерации от 24 февраля 2009 г. № 160 (в редакции Постановления Правительства РФ от 26.08.2013 №736).

Примечание. Требования, предусмотренные подпунктом «а» настоящего документа, применяются при определении размера просек.

2) обрезка крон, вырубка и опиловка деревьев, высота которых превышает расстояние по прямой от дерева до крайней точки линейного объекта, сооружения, являющегося его неотъемлемой технологической частью, или крайней точки его вертикальной проекции, увеличенное на 2 метра;

3) вырубка сильно ослабленных, усыхающих, сухостойных, ветровальных и бурелломных деревьев, угрожающих падением на линейные объекты.

В целях обеспечения безопасности граждан и создания необходимых условий для эксплуатации линейных объектов, в том числе в охранных зонах линейных объектов, осуществляется использование лесов для проведения выборочных рубок и сплошных рубок деревьев, кустарников, лиан без предоставления лесных участков. Проект освоения лесов при этом не составляется.

В целях использования линейных объектов (в том числе в целях проведения аварийно-спасательных работ) допускаются выборочные рубки и сплошные рубки деревьев, кустарников, лиан, в том числе в охранных зонах и санитарно-защитных зонах, предназначенных для обеспечения безопасности граждан и создания необходимых условий для эксплуатации соответствующих объектов.

В защитных лесах предусмотренные выборочные рубки и сплошные рубки деревьев, кустарников, лиан допускаются в случаях, если строительство, реконструкция, эксплуатация объектов, не связанных с созданием лесной инфраструктуры, для целей использования линейных объектов, не запрещены или не ограничены в соответствии с законодательством Российской Федерации (часть 5.1. статьи 21 Лесного кодекса российской Федерации).

В соответствии с частью 2 статьи 20 ЛК РФ право собственности на древесину, которая получена при использовании лесов, расположенных на землях лесного фонда, в соответствии со статьями 43 - 46 Лесного кодекса Российской Федерации принадлежит Российской Федерации.

Порядок реализации древесины, которая получена при использовании лесов, расположенных на землях лесного фонда, в соответствии со статьей 45 Лесного кодекса Российской Федерации установлен постановлением Правительства Российской

Федерации от 23 июля 2009 г. № 604 «О реализации древесины, которая получена при использовании лесов, расположенных на землях лесного фонда, в соответствии со статьями 43 - 46 Лесного кодекса Российской Федерации» (в ред. от 22.10.2014 № 1090).

Пунктом 7, указанного постановления Правительства Российской Федерации, на юридических и физических лиц, использующих леса для строительства и эксплуатация водохранилищ и иных искусственных водных объектов, а также гидротехнических сооружений и специализированных портов возложена обязанность в срок, не позднее 15 дней до завершения рубки, направлять в орган государственной власти субъекта Российской Федерации информацию об объемах и породном составе вырубаемой древесины.

Пункт 3 части 3 статьи 74 Лесного кодекса устанавливает, что без проведения аукциона договоры аренды лесных участков, находящихся в государственной или муниципальной собственности, заключаются в случаях заготовки древесины на лесных участках, предоставленных юридическим лицам или индивидуальным предпринимателям для использования лесов в соответствии со статьями 43 - 46 Лесного кодекса. Договор аренды, в случаях заготовки древесины упомянутыми выше юридическими лицами или индивидуальными предпринимателями, заключается путем заключения дополнительного соглашения к действующему договору аренды или заключения отдельного договора с целью заготовки древесины. В таком случае, заготовленная древесина принадлежит юридическим и физическим лицам, использующим леса в соответствии со статьями 43-46 Лесного кодекса.

В зоне притундровых лесов и редкостойной тайги рубка лесных насаждений, трелевка должна производиться с минимальным нарушением растительного и почвенного покрова.

Если иное не установлено законодательством, в охранных зонах и на просеках линий электропередачи и линий связи, других линейных объектов допускается рубка деревьев, кустарников, лиан, их уничтожение, в том числе химическим или комбинированным способом.

По всей ширине охранных зон линейных объектов на участках с нарушенным почвенным покровом при угрозе развития эрозии должна проводиться рекультивация земель с посевом трав и (или) посадкой кустарников на склонах.

При использовании лесов в целях строительства, реконструкции и эксплуатации линейных объектов не допускается:

повреждение лесных насаждений, растительного покрова и почв за пределами предоставленного лесного участка и соответствующей охранной зоны;

захламление прилегающих территорий за пределами предоставленного лесного участка строительным и бытовым мусором, отходами древесины, иными видами отходов;

загрязнение площади предоставленного лесного участка и территории за его пределами химическими и радиоактивными веществами;

проезд транспортных средств и иных механизмов по произвольным, неустановленным маршрутам за пределами предоставленного лесного участка и соответствующей охранной зоны.

Лица, осуществляющие использование лесов в целях строительства, реконструкции и эксплуатации линейных объектов, обеспечивают:

регулярное проведение очистки просеки, примыкающих опушек леса, искусственных и естественных водотоков от захламления строительными,

лесосечными, бытовыми и иными отходами, от загрязнения отходами производства, токсичными веществами;

восстановление нарушенных производственной деятельностью лесных дорог, осушительных канав, дренажных систем, шлюзов, мостов, других гидромелиоративных сооружений, квартальных столбов, квартальных просек;

принятие необходимых мер по устранению аварийных ситуаций, а также ликвидации их последствий, возникших по вине указанных лиц.

Земли, нарушенные или загрязненные при использовании лесов для строительства, реконструкции и эксплуатации линейных объектов, подлежат рекультивации в соответствии с требованиями законодательства Российской Федерации.

Договор аренды лесного участка для строительства, реконструкции, эксплуатации линий электропередач, линий связи, дорог, трубопроводов и других линейных объектов заключается на срок до сорока девяти лет без проведения аукциона (часть 3 статьи 72 и пункт 3 части 3 статьи 74 ЛК РФ).

2.15. Нормативы, параметры и сроки использования лесов для переработки древесины и иных лесных ресурсов

Для переработки древесины и иных лесных ресурсов создается лесоперерабатывающая инфраструктура (объекты переработки заготовленной древесины, биоэнергетические объекты и другое).

Правила использования лесов для переработки древесины и иных лесных ресурсов утверждены приказом МПР России от 01.12.2014 № 528 « Об утверждении Правил использования лесов для переработки древесины и иных лесных ресурсов»

Использование лесов для переработки древесины и иных лесных ресурсов представляет собой предпринимательскую деятельность, связанную с производством изделий из древесины и иной продукции такой переработки в соответствии с частью 1 статьи 46 Лесного кодекса Российской Федерации.

В целях размещения объектов лесоперерабатывающей инфраструктуры используются, прежде всего, нелесные земли, а при отсутствии на лесном участке таких земель - участки невозобновившихся вырубок, гарей, пустырей, прогалины, а также площади, на которых произрастают низкополнотные и наименее ценные лесные насаждения.

Использование иных лесных участков для указанных целей допускается в случае отсутствия других вариантов размещения указанных объектов.

Создание лесоперерабатывающей инфраструктуры запрещается в защитных лесах, а также в иных предусмотренных Лесным кодексом Российской Федерации и другими федеральными законами случаях в соответствии с частью 2 статьи 14 Лесного кодекса Российской Федерации.

При использовании лесов для переработки древесины и иных лесных ресурсов должны исключаться случаи:

загрязнения (в том числе радиоактивными веществами) лесов и иного негативного воздействия на леса в соответствии со статьями 51 и 58 Лесного кодекса Российской Федерации;

въезда транспортных средств в целях обеспечения пожарной и санитарной безопасности в лесах в соответствии со статьей 53.5 Лесного кодекса Российской Федерации.

Лица, использующие леса для переработки древесины и иных лесных ресурсов, имеют право:

создавать лесную инфраструктуру (лесные дороги, лесные склады и др.) в соответствии с частью 1 статьи 13 Лесного кодекса Российской Федерации;

создавать лесоперерабатывающую инфраструктуру (объекты переработки заготовленной древесины, биоэнергетические объекты и др.) в соответствии с частью 1 статьи 14 Лесного кодекса Российской Федерации;

осуществлять на землях лесного фонда строительство, реконструкцию и эксплуатацию объектов, не связанных с созданием лесной инфраструктуры в соответствии с частью 1 статьи 21 Лесного кодекса Российской Федерации;

осуществлять иные права, предусмотренные Лесным кодексом Российской Федерации.

Лица, использующие леса для переработки древесины и иных лесных ресурсов, обязаны:

соблюдать условия договора аренды лесного участка или решения о предоставлении лесного участка в постоянное (бессрочное) пользование в соответствии со статьей 46 Лесного кодекса Российской Федерации;

составлять проект освоения лесов в соответствии с частью 1 статьи 88 Лесного кодекса Российской Федерации;

осуществлять использование лесов в соответствии с проектом освоения лесов;

осуществлять учет древесины, предусмотренный статьей 50.1 Лесного кодекса Российской Федерации;

соблюдать требования, установленные правилами пожарной безопасности в лесах, правилами санитарной безопасности в лесах, правилами ухода за лесами;

подавать ежегодно лесную декларацию в соответствии с частью 2 статьи 26 Лесного кодекса Российской Федерации;

представлять отчет об использовании лесов в соответствии с частью 1 статьи 49 Лесного кодекса Российской Федерации;

представлять отчет об охране и о защите лесов в соответствии с частью 1 статьи 60 Лесного кодекса Российской Федерации;

представлять в государственный лесной реестр документированную информацию, предусмотренную частью 2 статьи 91 Лесного кодекса Российской Федерации, в соответствии с частью 4 статьи 91 Лесного кодекса Российской Федерации;

выполнять иные обязанности, предусмотренные Лесным кодексом Российской Федерации.

Земли, которые использовались для строительства, реконструкции и (или) эксплуатации объектов, не связанных с созданием лесной инфраструктуры, подлежат рекультивации (часть 6 статьи 21 Лесного кодекса Российской Федерации).

На лесных участках с нарушенным почвенным покровом при угрозе развития эрозии должна проводиться рекультивация земель с посевом трав и (или) посадкой кустарников.

Использование лесов для переработки древесины и иных лесных ресурсов направлено на обеспечение многоцелевого, рационального, непрерывного, неистощительного использования лесов для удовлетворения потребностей общества в лесах и лесных ресурсах.

Лесные участки, находящиеся в государственной или муниципальной собственности, предоставляются гражданам, юридическим лицам в аренду для переработки

древесины и иных лесных ресурсов (часть 2 статьи 46 Лесного кодекса Российской Федерации).

В случае, если федеральными законами допускается осуществление переработки древесины и иных лесных ресурсов федеральными государственными учреждениями, лесные участки, находящиеся в государственной собственности, могут предоставляться этим учреждениям для указанной цели в постоянное (бессрочное) пользование (часть 2.1 статьи 46 Лесного кодекса Российской Федерации).

В соответствии с частью 3 статьи 72 Лесного кодекса Российской Федерации договор аренды лесного участка, находящегося в государственной или муниципальной собственности, для переработки древесины и иных лесных ресурсов заключается на срок от одного года до сорока девяти лет.

2.16. Нормативы, параметры и сроки использования лесов для осуществления религиозной деятельности

Согласно статье 47 ЛК РФ леса могут использоваться религиозными организациями для осуществления религиозной деятельности в соответствии с Федеральным законом от 26 сентября 1997 года № 125-ФЗ «О свободе совести и о религиозных объединениях» (ред. от 13.07.2015).

Религиозным объединением в Российской Федерации признается добровольное объединение граждан Российской Федерации, иных лиц, постоянно и на законных основаниях, проживающих на территории Российской Федерации, образованное в целях совместного исповедания и распространения веры и обладающее соответствующими этой цели признаками:

вероисповедание;

совершение богослужений, других религиозных обрядов и церемоний;

обучение религии и религиозное воспитание своих последователей.

Религиозные объединения могут создаваться в форме религиозных групп и религиозных организаций.

Запрещаются создание и деятельность религиозных объединений, цели и действия которых противоречат закону.

Лесные участки, находящиеся в государственной или муниципальной собственности, предоставляются религиозным организациям в безвозмездное пользование для осуществления религиозной деятельности.

На лесных участках, предоставленных для осуществления религиозной деятельности, допускается возведение зданий, строений, сооружений религиозного и благотворительного назначения.

2.17. Требования к охране, защите и воспроизводству лесов

2.17.1.Требования к мерам пожарной безопасности в лесах, охране лесов от загрязнения радиоактивными веществами и иного негативного воздействия

Охрана лесов от пожаров, от загрязнения радиоактивными веществами и иного негативного воздействия должна осуществляться в соответствии с Федеральным законом от 21.12.1994 г. № 69-ФЗ «О пожарной безопасности» (в ред. от 13.07.2015 № 234-ФЗ), ЛК РФ (статьи 51-53, 53.1-53.8, 57 и 60), а также Правилами пожарной безопасности в лесах,

утверждёнными постановлением Правительства Российской Федерации от 30.06.2007 г. № 417 (в ред. от 14 апреля 2014 г. № 292).

Кроме того, в практической деятельности необходимо учитывать следующие нормативные правовые документы:

1. Постановления Правительства Российской Федерации:

• от 16.04.2011 г. № 281 «О мерах противопожарного обустройства лесов»;

• от 05.05.2011 г. № 344 «Об утверждении Правил привлечения сил и средств подразделений пожарной охраны для ликвидации чрезвычайной ситуации в лесах, возникшей вследствие лесных пожаров»;

• от 17.05.2011 г. № 376 «О чрезвычайных ситуациях в лесах, возникших вследствие лесных пожаров» (в ред. от 29.05.2015 г. № 515);

• от 17.05.2011 г. № 377 «Об утверждении Правил разработки и утверждения плана тушения лесных пожаров и его формы» (в ред. от 01.11.2012 г. № 1128);

• от 18.08.2011 № 687 г. «Об утверждении Правил осуществления контроля за достоверностью сведений о пожарной опасности в лесах и лесных пожарах» (в ред. от 09.06.2014 № 536);

• от 31.01.2012 № 69 «О лицензировании деятельности по тушению пожаров в населенных пунктах, на производственных объектах и объектах инфраструктуры» (в ред. от 28.04.2015 г. № 403).

2. Приказы МПР России:

- от 17.04.2007 г. № 101 «Об утверждении Особенностей охраны лесов, разработки и осуществления профилактических и реабилитационных мероприятий в зонах радиоактивного загрязнения лесов».

- от 16.12.2013 г. № 591 «Об утверждении Методических указаний по заполнению формы плана тушения лесных пожаров».

- от 28.03.2014 № 161 «Об утверждении видов средств предупреждения и тушения лесных пожаров, нормативов обеспеченности данными средствами лиц, использующих леса, норм наличия средств предупреждения и тушения лесных пожаров при использовании лесов».

- от 23.06.2014 г. № 275 от 23.06.2014 г. № 275 «Об утверждении Методики инструментального замера площади лесного пожара»;

- от 23.06.2014 г. № 276 «Об утверждении Порядка осуществления мониторинга пожарной опасности в лесах и лесных пожаров»;

- от 08.07.2014 г. № 313 «Об утверждении Правил тушения лесных пожаров»;

- от 13.10.2014 г. № 437 «Об утверждении Методики проведения проверки достоверности сведений о площади лесных пожаров с использованием данных дистанционного зондирования Земли высокого пространственного разрешения»;

- от 23.03.2015 г. № 129 «Об установлении Порядка представления отчета об охране и защите лесов и его формы».

3. Приказы Рослесхоза:

- от 16.03.2009 г. № 81 «Об утверждении методических документов»: Методические рекомендации по регламентации лесохозяйственных мероприятий в лесах, загрязненных радионуклидами, Методические рекомендации по проведению контроля содержания радионуклидов в лесных ресурсах;

- от 05.07.2011 № 287 «Об утверждении классификации природной пожарной опасности лесов и классификации пожарной опасности в лесах в зависимости от условий погоды»;

-от 03.11.2011 г. № 470 «Об утверждении Порядка организации и выполнения авиационных работ по охране и защите лесов»;

- от 03.11.2011 г. № 471 «Об утверждении Порядка ограничения пребывания граждан в лесах и въезда в них транспортных средств, проведения в лесах определенных видов работ в целях обеспечения пожарной безопасности или санитарной безопасности в лесах».

- от 27.04.2012 г. № 174 «Об утверждении Нормативов противопожарного обустройства лесов»;

- от 09.10.2013 г. № 288 «О применении региональных классов пожарной опасности в лесах в зависимости от условий погоды»;

4. Рекомендации по противопожарной профилактике в лесах и регламентации работы лесопожарных служб, утверждённые Рослесхозом 17.01.1997 г.;

5. Положение о пожарно-химических станциях, утверждённое приказом Рослесхоза от 19.12.1997 г. № 167;

6. Рекомендации по обнаружению и тушению лесных пожаров, утверждённые Рослесхозом 17.12.1997 г. (Сборник организационно-распорядительных документов по охране лесов от пожаров, М., 1997);

7. Рекомендации по порядку формирования и учета затрат на тушение лесных пожаров за счет субвенций из федерального бюджета, предоставляемых на осуществление органами исполнительной власти субъектов Российской Федерации переданных отдельных полномочий Российской Федерации в области лесных отношений, утверждённые руководителем Рослесхоза (письмо Рослесхоза от 10.11.2009 г. № АС-05-54/7018;

8. Положение о порядке формирования и учета затрат на тушении лесных пожаров за счет субвенций из федерального бюджета (в ред. приказов агентства лесного хозяйства Иркутской области от 27.06.2014 г. № 33-агпр, от 17.07.2014 г. № 37-агпр, от 16.03.2015 г. № 5-агпр).

Охрана лесов от пожаров включает в себя выполнение мер пожарной безопасности в лесах и тушение пожаров в лесах.

Меры пожарной безопасности в лесах включают в себя:

а) предупреждение лесных пожаров (противопожарное обустройство лесов и обеспечение средствами предупреждения и тушения лесных пожаров);

б) мониторинг пожарной опасности в лесах и лесных пожаров;

в) разработку и утверждение планов тушения лесных пожаров;

г) иные меры пожарной безопасности в лесах.

Предупреждение лесных пожаров включает в себя противопожарное обустройство лесов и обеспечение средствами предупреждения и тушения лесных пожаров.

Меры противопожарного обустройства лесов включают в себя:

1) строительство, реконструкцию и эксплуатацию лесных дорог, предназначенных для охраны лесов от пожаров;

2) строительство, реконструкцию и эксплуатацию посадочных площадок для самолетов, вертолетов, используемых в целях проведения авиационных работ по охране и защите лесов;

3) прокладку просек, противопожарных разрывов, устройство противопожарных минерализованных полос;

4) строительство, реконструкцию и эксплуатацию пожарных наблюдательных пунктов (вышек, мачт, павильонов и других наблюдательных пунктов), пунктов сосредоточения противопожарного инвентаря;

5) устройство пожарных водоемов и подъездов к источникам противопожарного водоснабжения;

6) проведение работ по гидромелиорации;

7) снижение природной пожарной опасности лесов путем регулирования породного состава лесных насаждений и проведения санитарно-оздоровительных мероприятий;

8) проведение профилактического контролируемого противопожарного выжигания хвороста, лесной подстилки, сухой травы и других лесных горючих материалов;

9) Иные определенные Правительством Российской Федерации меры.

Целесообразно осуществлять и такие меры противопожарного обустройства лесов, как:

- прочистка просек, прочистка противопожарных минерализованных полос и их обновление;

- эксплуатация пожарных водоемов и подъездов к источникам водоснабжения;

- благоустройство зон отдыха граждан, пребывающих в лесах в соответствии со статьей 11 ЛК РФ;

- установка и эксплуатация шлагбаумов, устройство преград, обеспечивающих ограничение пребывания граждан в лесах в целях обеспечения пожарной безопасности;

- создание и содержание противопожарных заслонов и устройство лиственных опушек;

- установка и размещение стендов и других знаков и указателей, содержащих информацию о мерах пожарной безопасности в лесах.

Меры противопожарного обустройства лесов на лесных участках, предоставленных в постоянное (бессрочное) пользование, в аренду, осуществляются лицами, использующими леса на основании проекта освоения лесов.

Обеспечение средствами предупреждения и тушения лесных пожаров включает в себя:

1) приобретение противопожарного снаряжения и инвентаря;

2) содержание пожарной техники и оборудования, систем связи и оповещения;

3) создание резерва пожарной техники и оборудования, противопожарного снаряжения и инвентаря, а также горюче-смазочных материалов.

Мониторинг пожарной опасности в лесах и лесных пожаров включает в себя:

1) наблюдение и контроль за пожарной опасностью в лесах и лесными пожарами;

2) организацию системы обнаружения и учета лесных пожаров, системы наблюдения за их развитием с использованием наземных, авиационных или космических средств;

3) организацию патрулирования лесов;

4) прием и учет сообщений о лесных пожарах, а также оповещение населения и противопожарных служб о пожарной опасности в лесах и лесных пожарах специализированными диспетчерскими службами.

Распределение общей площади лесничества по способам мониторинга лесных пожаров на 2015 г. утверждено руководителем агентства лесного хозяйства Иркутской области 15.12.2014г. Лесничество частично относится к авиационной зоне мониторинга пожаров.

Распределение общей площади лесничества по способам мониторинга лесных пожаров, приведено в таблице 2.17.1.1

Таблица 2.17.1.1

Распределение территории Осиского лесничества на зоны мониторинга и районы применения сил и средств пожаротушения

Общая площадь, га	В т.ч. по зонам мониторинга (га)						
	Наземного	авиационного			космического		
		всего	В том числе район применения сил и средств пожаротушения		всего	1-го уровня	2-го уровня
			Наземных сил и средств (НСС)	Авиационных сил и средств (АСС)			
317052	202735	114317	114317				

Органы государственной власти в пределах своих полномочий, определенных в соответствии со статьями 81 - 83 ЛК РФ, разрабатывают планы тушения лесных пожаров, устанавливающие:

1) перечень и состав лесопожарных формирований, пожарной техники и оборудования, противопожарного снаряжения и инвентаря, иных средств, предупреждения и тушения лесных пожаров на соответствующей территории, порядок привлечения и использования таких средств в соответствии с уровнем пожарной опасности в лесах;

2) перечень сил и средств подразделений пожарной охраны и аварийно-спасательных формирований, которые могут быть привлечены в установленном порядке к тушению лесных пожаров, и порядок привлечения таких сил и средств в соответствии с уровнем пожарной опасности в лесах;

3) мероприятия по координации работ, связанных с тушением лесных пожаров;

4) меры по созданию резерва пожарной техники и оборудования, противопожарного снаряжения и инвентаря, транспортных средств и горюче-смазочных материалов;

5) иные мероприятия.

В случае, если план тушения лесных пожаров предусматривает привлечение в установленном порядке сил и средств подразделений пожарной охраны и аварийно-спасательных формирований, он подлежит согласованию с соответствующими федеральными органами исполнительной власти.

Сводный план тушения лесных пожаров на территории субъекта Российской Федерации утверждается высшим должностным лицом субъекта Российской Федерации (руководителем высшего исполнительного органа государственной власти субъекта Российской Федерации) по согласованию с уполномоченным федеральным органом исполнительной власти.

Порядок разработки и утверждения плана тушения лесных пожаров утвержден постановлением Правительства Российской Федерации от 17.05.2011 г. № 377 «Об утверждении Правил разработки и утверждения плана тушения лесных пожаров и его формы» (в ред. от 01.11.2012 г. № 1128);

Уполномоченный федеральный орган исполнительной власти на основании планов тушения лесных пожаров разрабатывает межрегиональный план маневрирования лесопожарных формирований, пожарной техники и оборудования.

Тушение лесного пожара включает в себя:

1) обследование лесного пожара с использованием наземных, авиационных или космических средств в целях уточнения вида и интенсивности лесного пожара, его границ, направления его движения, выявления возможных границ его распространения и локализации, источников противопожарного водоснабжения, подъездов к ним и к месту лесного пожара, а также других особенностей, определяющих тактику тушения лесного пожара;

2) доставку людей и средств тушения лесных пожаров к месту тушения лесного пожара и обратно;

3) локализацию лесного пожара;

4) ликвидацию лесного пожара;

5) наблюдение за локализованным лесным пожаром и его дотушивание;

6) предотвращение возобновления лесного пожара.

Лица, использующие леса, в случае обнаружения лесного пожара на соответствующем лесном участке немедленно обязаны сообщить об этом в специализированную диспетчерскую службу и принять все возможные меры по недопущению распространения лесного пожара.

Статьей 53.5 ЛК РФ предусмотрены ограничения пребывания граждан в лесах в целях обеспечения пожарной безопасности или санитарной безопасности в лесах.

Органы государственной власти, органы местного самоуправления в пределах своих полномочий, определенных в соответствии со статьями 81 - 84 ЛК РФ, ограничивают пребывание граждан в лесах и въезд в них транспортных средств, проведение в лесах определенных видов работ в целях обеспечения пожарной безопасности или санитарной безопасности в лесах в порядке, установленном уполномоченным федеральным органом исполнительной власти.

Мероприятиями по ликвидации чрезвычайной ситуации в лесах, возникшей вследствие лесных пожаров (ст. 53.6 ЛК РФ), являются аварийно-спасательные и другие неотложные работы, проводимые при возникновении такой чрезвычайной ситуации.

Классификация чрезвычайных ситуаций в лесах, возникших вследствие лесных пожаров, порядок введения чрезвычайных ситуаций в лесах, возникших вследствие лесных пожаров, и взаимодействия органов государственной власти, органов местного самоуправления в условиях таких чрезвычайных ситуаций устанавливаются Правительством Российской Федерации.

При проведении указанных мероприятий на лесных участках, расположенных в границах территории, признанной зоной чрезвычайной ситуации, допускается осуществление выборочных рубок и сплошных рубок лесных насаждений без предоставления лесных участков, в том числе в целях создания противопожарных разрывов. Решение об осуществлении таких рубок принимают органы государственной власти или органы местного самоуправления в пределах их полномочий, определенных в соответствии со статьями 81 - 84 ЛК РФ.

Привлечение граждан, юридических лиц к осуществлению мероприятий по ликвидации чрезвычайной ситуации в лесах, возникшей вследствие лесных пожаров, осуществляется в соответствии с федеральным законом от 21.12.1994 г. № 68-ФЗ «О защите населения и территорий от чрезвычайных ситуаций природного и техногенного характера» (в ред. от 02.05.2015 г. № 119-ФЗ).

Мероприятия по ликвидации последствий чрезвычайной ситуации в лесах, возникшей вследствие лесных пожаров (ст.53.7 ЛК РФ), в том числе на лесных

участках, предоставленных в аренду для заготовки древесины, осуществляются органами государственной власти, органами местного самоуправления в пределах полномочий указанных органов, определенных в соответствии со статьями 81 - 84 ЛК РФ.

Мероприятия по ликвидации последствий чрезвычайной ситуации в лесах, возникшей вследствие лесных пожаров, осуществляются в первую очередь на лесных участках, имеющих общую границу с населенными пунктами или земельными участками, на которых расположены объекты инфраструктуры.

По результатам осуществления мероприятий по ликвидации чрезвычайной ситуации в лесах, возникшей вследствие лесных пожаров, и последствий этой чрезвычайной ситуации вносятся изменения в лесной план субъекта Российской Федерации, лесохозяйственный регламент лесничества, лесопарка и проекты освоения лесов.

В случае, если осуществление мероприятий по ликвидации чрезвычайной ситуации, возникшей вследствие лесных пожаров, или последствий этой чрезвычайной ситуации повлекло за собой существенное изменение обстоятельств, из которых стороны договора аренды лесного участка исходили при заключении такого договора, он может быть изменен или расторгнут в соответствии со статьей 9 ЛК РФ.

Для участия в выполнении работ по тушению лесных пожаров и осуществлению отдельных мер пожарной безопасности в лесах органы государственной власти вправе привлекать добровольных пожарных (ст.53.8 ЛК РФ).

Юридические лица и граждане, осуществляющие использование лесов, обязаны:

а) хранить горюче-смазочные материалы в закрытой таре, производить в период пожароопасного сезона очистку мест их хранения от растительного покрова, древесного мусора, других горючих материалов и отделение противопожарной минерализованной полосой шириной не менее 1,4 метра;

б) при корчевке пней с помощью взрывчатых веществ уведомлять о месте и времени проведения этих работ органы государственной власти или органы местного самоуправления, указанные в пункте 4 Правил пожарной безопасности, не менее чем за 10 дней до их начала; прекращать корчевку пней с помощью этих веществ при высокой пожарной опасности в лесу;

в) соблюдать нормы наличия средств предупреждения и тушения лесных пожаров при использовании лесов, утверждаемые Рослесхозом, а также содержать средства предупреждения и тушения лесных пожаров в период пожароопасного сезона в готовности, обеспечивающей возможность их немедленного использования;

г) в случае обнаружения лесного пожара на соответствующем лесном участке немедленно сообщить об этом в специализированную диспетчерскую службу и принять все возможные меры по недопущению распространения лесного пожара.

Перед началом пожароопасного периода юридические лица, осуществляющие использование лесов, обязаны провести инструктаж своих работников, а также участников массовых мероприятий, проводимых в лесах, о соблюдении требований пожарной безопасности в лесах, а также о способах тушения лесных пожаров.

При проведении рубок лесных насаждений одновременно с заготовкой древесины должна производиться очистка мест рубок (лесосек) от порубочных остатков.

В случаях, когда граждане и юридические лица, осуществляющие использование лесов, обязаны сохранить подрост и молодняк, применяются преимущественно безогневые способы очистки мест рубок (лесосек) от порубочных остатков.

При проведении очистки мест рубок (лесосек) осуществляются:

а) весенняя доочистка в случае рубки в зимнее время;

б) укладка порубочных остатков в кучи или валы шириной не более 3 м для перегнивания, сжигания или разбрасывание их в измельченном виде по площади места рубки (лесосеки) на расстоянии не менее 10 м от прилегающих лесных насаждений. Расстояние между валами должно быть не менее 20 м, если оно не обусловлено технологией лесосечных работ;

в) завершение сжигания порубочных остатков при огневом способе очистки мест рубок (лесосек) до начала пожароопасного сезона. Сжигание порубочных остатков от летней заготовки древесины и порубочных остатков, собранных при весенней доочистке мест рубок, производится осенью, после окончания пожароопасного сезона.

При сжигании порубочных остатков должны обеспечиваться сохранность имеющихся на местах рубок (лесосеках) подроста, деревьев-семенников и других несрубленных деревьев, а также полное сгорание порубочных остатков. Сжигание порубочных остатков сплошным палом запрещается.

При трелевке деревьев с необрубленными кронами сжигание порубочных остатков на верхних складах (пунктах погрузки) производится в течение всего периода заготовки, трелевки и вывозки древесины на специально оборудованных местах, при этом места для сжигания должны располагаться на расстоянии не менее 100 м от хвойного леса или молодняка, 50 м от лиственного леса.Территория вокруг мест сжигания порубочных остатков должна быть очищена в радиусе 25–30 м от сухостойных деревьев, валёжника, порубочных остатков и отделена двумя противопожарными минерализованными полосами шириной 1,4 м каждая, а вблизи хвойного леса на сухих почвах – двумя противопожарными минерализованными полосами шириной не менее 2,6 м каждая, с расстоянием между ними 5 м.

Срубленные деревья в случае оставления их на местах рубок (лесосеках) на период пожароопасного сезона должны быть очищены от сучьев и плотно уложены на землю. Заготовленная древесина, оставляемая на местах рубок на период пожароопасного сезона, должна быть собрана в штабеля или поленницы и отделена противопожарной минерализованной полосой шириной не менее 1,4 м.

Места рубки (лесосеки) в хвойных равнинных лесах на сухих почвах с оставленной на период пожароопасного сезона заготовленной древесиной, а также с оставленными на перегнивание порубочными остатками, отделяются противопожарной минерализованной полосой шириной не менее 1,4 м. Места рубок площадью свыше 25 га должны быть, кроме того, разделены противопожарными минерализованными полосами указанной ширины на участки, не превышающие 25 га.

Складирование заготовленной древесины должно производиться только на открытых местах на расстоянии:

- от прилегающего лиственного леса при площади места складирования до 8 гектаров – 20 м, а при площади места складирования 8 га и более – 30 м;

- от прилегающих хвойного и смешанного лесов при площади места складирования до 8 га – 40 м, а при площади места складирования 8 га и более – 60 м.

Места складирования и противопожарные разрывы вокруг них очищаются от горючих материалов и отделяются противопожарной минерализованной полосой шириной не менее 1,4 м, а в хвойных лесных насаждениях на сухих почвах - двумя такими полосами на расстоянии 5 – 10 м одна от другой.

При осуществлении в лесах переработки древесины и других лесных ресурсов необходимо размещать объекты переработки на расстоянии не менее 50 м от лесных насаждений. Территории в радиусе 50 м от объектов переработки содержать очищенными от мусора и других горючих материалов,

по границам указанных территорий проложить противопожарную минерализованную полосу шириной не менее 1,4 м, а в хвойных лесных насаждениях на сухих почвах – две противопожарные минерализованные полосы такой же ширины на расстоянии 5 – 10 м между ними.

При использовании лесов для заготовки живицы промежуточные склады для хранения живицы должны размещаться на очищенных от древесного мусора и других горючих материалов площадках. Вокруг площадок проложить противопожарную минерализованную полосу шириной не менее 1,4 м.

Основные склады для хранения живицы размещаются на открытых, очищенных от древесного мусора и других горючих материалов территориях на расстояниях не менее 50 м от лесных насаждений. По границам этих территорий должна быть проложена противопожарная минерализованная полоса шириной 1,4 м и содержаться в период пожароопасного сезона в очищенном состоянии.

При осуществлении в лесах рекреационной деятельности в пожароопасный сезон устройство мест отдыха, туристских стоянок и проведение других массовых мероприятий разрешается только по согласованию с органами государственной власти или органами местного самоуправления, при этом на используемых лесных участках должны быть оборудованы места для разведения костров и сбора мусора.

При использовании лесов для строительства, реконструкции и эксплуатации линий электропередач, связи, трубопроводов и других линейных объектов, просеки, на которых находятся эти объекты, на период пожароопасного сезона должны быть очищены от горючих материалов. При строительстве, реконструкции линейных объектов, при необходимости проведения рубок лесных насаждений, обеспечивается складирование и уборка заготовленной древесины, порубочных остатков и других горючих материалов.

Полосы отвода автомобильных дорог, проходящих через лесные массивы, (а для лесных дорог, не имеющих полос отвода – полосы шириной 10 м с каждой стороны дороги) должны содержаться очищенными от валёжной и сухостойной древесины, сучьев, древесных и иных горючих материалов.

Полосы отвода железных дорог в местах прилегания их к лесным массивам должны быть очищены от сухостоя, валёжника, порубочных остатков и других горючих материалов, а границы полос отвода должны быть отделены от опушки леса противопожарной опашкой шириной 3–5 м или противопожарной минерализованной полосой шириной не менее 3 м.

Владельцы инфраструктуры железнодорожного транспорта общего пользования, перевозчики, а также юридические лица, использующие земельные участки на полосах отвода железных дорог, обязаны:

- не допускать эксплуатации тепловозов, не оборудованных искрогасительными устройствами, на участках железнодорожных путей, проходящих через лесные массивы;

- организовывать в период пожароопасного сезона при высокой и чрезвычайной опасности в лесу патрулирование на проходящих через лесные массивы участках железнодорожных путей;

- в случае возникновения пожаров в полосе отвода железной дороги или вблизи неё немедленно организовывать их тушение и сообщить об этом органам государственной власти или органам местного самоуправления.

Граждане при пребывании в лесах обязаны:

- соблюдать требования Правил пожарной безопасности в лесах (п.п. 8 – 12 раздела II – Общие требования…);

- при обнаружении лесных пожаров немедленно уведомлять о них органы государственной власти или органы местного самоуправления;

- принимать при обнаружении лесного пожара меры по его тушению своими силами до прибытия сил пожаротушения;

- оказывать содействие органам государственной власти и органам местного самоуправления при тушении лесных пожаров.

Основной причиной возникновения лесных пожаров является нарушение правил пожарной безопасности в лесу. Пребывание граждан в лесах может быть ограничено в целях обеспечения пожарной безопасности в лесах в соответствии с действующим законодательством Российской Федерации.

По степени пожарной опасности лесной фонд Осинского лесничества разделен на классы природной пожарной опасности (таблица 2.17.1.2).

Таблица 2.17.1.2

Распределение площади лесничества по классам природной пожарной опасности

Ед. изм.	Классы природной пожарной опасности				
	I	II	III	IV	V
га	6120	3301	0	307631	0
%	1,9	1,0	0	97,1	0

Средний класс природной пожарной опасности по лесничеству составляет 3,9.

Нормативы размещения и планирования рабочих мест и участков при охране лесов от пожаров и мероприятия по противопожарному устройству приведены в таблице 2.17.1.3 - 2.17.1.4.

Таблица 2.17.1.3

Нормативы размещения и планирования рабочих мест и участков при охране лесов от пожаров

№ п/п	Показатели	Нормативы (оптимальные значения)
1.	Общие нормативы	
1.1	Лесопожарное районирование лесного фонда:	
	- районы наземной охраны - районы наземной охраны с авиапатрулированием	Обнаружение и тушение пожаров проводится наземными силами и средствами. Обнаружение пожаров с помощью авиации, тушение – наземными силами и средствами
1.2	Оценка участков лесного фонда по степени пожарной опасности	
	- высокая - средняя - низкая	По условиям местопроизрастания – 1–2 классы, по условиям погоды – 4–5 классы 3 класс (в обоих случаях) По условиям местопроизрастания – 4–5 классы, по условиям погоды – 1–2 классы
1.3	Период фактической горимости лесов (период пожароопасной погоды)	Дни со 2–5 классами пожарной опасности по условиям погоды
1.4	Определение фактической продолжительности пожароопасного сезона по конкретному лесничеству	Сход и образование снежного покрова. Максимальная и средняя продолжительность периода фактической горимости лесов за 10 и более лет. Степень пожарной опасности погоды по местным шкалам – крайние и средние даты наступления и окончания 2 класса пожарной опасности погоды
1.5	Относительная горимость лесов	Величина, определяемая отношением суммарной площади лесных пожаров ко всей лесной площади
1.6	Размеры лесных пожаров: - крупные - учитываемые	Лесной пожар, распространившийся на площади более 25 га в районах наземной охраны лесов и более 200 га в районах авиационной охраны лесов. Загорание на территории лесного фонда любой площади
1.7	-слабый низовой пожар - средней силы низовой пожар - сильный низовой пожар	Низовой пожар с высотой пламени на фронтальной кромке до 0,5 м; Низовой пожар с высотой пламени на фронтальной кромке от 0,6–1,5 м Низовой пожар с высотой пламени на фронтальной кромке более 1,5 м.
2.	Нормативы противопожарной планировки лесов в районах наземной охраны:	
2.1	Планировка крупных пожароопасных массивов хвойных пород	Разделение на крупные замкнутые блоки площадью от 2 до 12 тыс. га (в зависимости от степени их пожарной опасности и интенсивности лесного хозяйства) противопожарными естественными или искусственными барьерами и разрывами, служащими преградой для распространения верховых и низовых пожаров, а также опорными линиями при локализации действующих пожаров. На них устраивают дороги, имеющие выход в общую дорожную сеть
2.2	Выбор естественных противопожарных барьеров на территории лесных массивов	Большие озера и реки с широкими затопляемыми долинами, участки леса с преобладанием лиственных пород (не менее 7 единиц по составу), не покрытые лесом и горючим материалом участки
2.3	Выбор искусственных противопожарных барьеров и разрывов	Трассы железных и автомобильных дорог, линий электропередач, трубопроводов и т.п., по обеим сторонам которых по возможности создают полосы лиственного древостоя шириной 50–60 м. Общая ширина барьера – 120–150 м. По внешним, обращенным к лесу сторонам лиственных полос создают минполосы шириной 1,4 м, а в случаях, если лиственные полосы прилегают к участкам, отнесенным к 1 и 2 классам пожарной опасности, – две минполосы на расстоянии 5–10 м одна от другой. Территория хвойных насаждений, где невозможно создание лиственных полос (по лесоводственным причинам), систематически очищается на полосах шириной 120–150 м с каждой стороны разрыва от горючих материалов (древесного хлама, хвойного подроста, пожароопасного подлеска, нижних сучьев хвойных деревьев до высоты 1,5–2,0 м и т.п.). Такие полосы, из хвойного леса, отграничивают от прилегающего леса и разделяют в продольном направлении через каждые 20–30 м минполосами шириной 1,4 м. Общая ширина таких основных заслонов (вместе с шириной разрыва или дороги) – 260–320 м.
2.4	Устройство дополнительных противопожарных барьеров и разрывов	В случае если недостаточно барьеров, указанных в п.п. 2.2 и 2.3, для создания замкнутого кольца вокруг блока устраивают искусственные разрывы с дорогами на них и лиственными полосами по обеим сторонам
2.5	Планировка более ценных лесных массивов хвойных пород с повышенной опасностью загорания, размещенных в зонах ведения лесного хозяйства средней интенсивности	Крупные блоки и массивы площадью 2–12 тыс. га (см. п. 2.1), в свою очередь, разделяют на средние, по величине, замкнутые блоки площадью от 400 до 1600 га с помощью барьеров (разрывов, заслонов от огня) в порядке, изложенном в п.п. 2.2–2.4. При этом лиственные полосы по обеим сторонам дорог широкого пользования (железных, шоссейных) создают (силами их владельцев) шириной 30–50 м, а вдоль других разрывов, в т.ч. и квартальных просек, шириной 10–15 м с каждой стороны. В особо ценных массивах (при отсутствии возможности создания лиственных полос) в прилегающих к разрыву хвойных древостоях на полосах шириной 100 м с каждой стороны производят очистку от горючих материалов и прокладывают продольные минполосы через каждые 20–30 м, как это указано в п.2.3. Ширина таких внутренних (дополнительных) заслонов из лиственных пород должна составлять 60–100 м, из хвойных пород – 200 м, вдоль просек – 20–30 м (без учета ширины разрывов и просек)

№ п/п	Показатели	Нормативы (оптимальные значения)	
2.6	Планировка крупных участков хвойных культур и молодняков в лесах зеленых зон и других защитных лесах	Их разделяют на блоки площадью 25га минполосами или дорогами противопожарного назначения, по обеим сторонам которых создают полосы шириной 10 м из лиственного молодняка и кустарника. Общая ширина заслона с простейшей дорогой по его центру – 30 м. Если лиственные полосы создать невозможно, то прилегающих к разрыву хвойных древостоях на полосах шир.100 м с каждой его стороны необходимо убирать горючий материал, а также проложить продольные минполосы через каждые 20–30 м (см.п.2.3)	
2.7	Планировка хвойных лесов вблизи поселков	Вокруг лесного массива создают пожароустойчивые лиственные опушки шириной не менее 150 м. По обеим границам таких опушек прокладывают минполосы шириной не менее 2,5 м. Если лиственные опушки создать невозможно, то на полосах хвойного леса, прилегающего к поселку, шириной 250–300 м полностью убирают горючий материал и по ним прокладывают через каждые 50 м продольные минполосы (см.п.2.3)	
2.8	Прокладка защитных минполос бульдозерами, тракторами, почвообрабатывающими и другими орудиями шириной в зависимости от вида напочвенного покрова и его мощности:		
	- из лишайников и зеленых мхов - из ягодников и вереска - при мощном травяном покрове и на захламленных участках минимальная ширина - внутри блоков и хвойных массивов (п.п.2.1, 2.5 - 2.7)	От 1,0 до 1,5 м От 1,5 до 2,5 м От 2,5 до 4,0 м 1.4 м (создается за один проход плуга ПКЛ-70)	Могут служить только в качестве придержки из расчета, что ширина полосы должна быть вдвое больше возможной высоты пламени низового пожара
		Вокруг площадей занятых постройками, лесными культурами, ценными хвойными молодняками естественного происхождения, вдоль лесовозных дорог, проходящих в хвойных насаждениях, в лиственных древостоях в порядке продолжения минполос, созданных на противопожарных барьерах в хвойных насаждениях, а также в других местах, где это необходимо	
	- на лесосеках в хвойных равнинных лесах на сухих почвах с оставленной на пожароопасный сезон заготовленной лесопродукцией и порубочными остатками	Силами лесозаготовителей лесосеки окаймляются минполосами. Кроме того, лесосеки площадью свыше 25 га должны быть разделены поперечными минполосами на участки не более 25 га. Места складирования древесины на них, также окаймляются отдельными замкнутыми минполосами, а на хвойных вырубках – двумя такими полосами на расстоянии 5–10 м друг от друга	
	- вдоль железных, шоссейных и лесовозных дорог (силами организаций, в ведении которых они находятся)	Полосы отвода вдоль них (лесовозные – по 10 м с каждой стороны) содержат весь пожароопасный сезон очищенными от валежа, древесного хлама и других легковоспламеняющихся материалов. Минполосы прокладывают по внешней стороне полос отвода, в хвойных насаждениях на сухой почве – две минполосы на расстоянии 5 м одна от другой. В этих же условиях минполосами окаймляют расположенные вблизи дорог штабеля шпал и снегозащитных щитов, деревянные мосты, стационарные платформы, жилые дома и будки путевых обходчиков, вокруг мест, где разрешено разведение костров, мест отдыха и курения в лесу, мест хранения ГСМ при проведении работ в лесу, вокруг площадок пожароопасных лесных промыслов (углежжения, смолокурения, дегтекурения и др.), вокруг площадок промежуточных и основных складов живицы, по границам с сельскохозяйственными угодьями	
2.9	Устройство противопожарных разрывов на пожароопасный сезон:		
	- вокруг складов древесины в лесу	Склады размещают на открытых местах на расстоянии: от стен лиственного леса при площади места складирования до 8 га – 20 м, 8 га и больше – 30 м, от стен хвойного и смешанного леса при площади места складирования до 8 га – 40 м, 8 га и более – 60 м. Места складирования и указанные противопожарные разрывы очищают от горючих материалов	
	- вокруг торфодобывающих предприятий	Отделяют от окружающих лесных массивов разрывами шириной 75 – 100 м с замкнутым водопроводным каналом по внутреннему краю разрыва. На полосе разрыва вырубают хвойный лес, а также лиственные деревья высотой до 8 м и убирают горючий материал	
2.10	Устройство пожарных водоемов: размещение водоисточников, удаленных от возможного места возникновения лесных пожаров:		
	Класс пожарной опасности насаждений	Расстояние, км	Площадь насаждений, обеспечиваемая водой из одного водоема, га
	1	2–4	500
	2	2–8	2000–5000
	3–5	8–12	5000–10 000
	- подготовка естественных водоисточников для целей пожаротушения	Устройство к ним подъездов, оборудование специальных площадок для забора воды пожарными автоцистернами и мотопомпами, а в необходимых случаях углубление водоемов или создание запруд	
	- строительство искусственных пожарных водоемов	По типовым проектам института «Росгипролес», в лесных массивах с высокой пожарной опасностью при отсутствии в них естественных водоисточников, вблизи улучшенных автомобильных дорог, от которых к водоемам должны быть проложены подъезды	
	- эффективный запас воды в противопожарном водоеме	Не менее 100 м3 в самый жаркий период лета	
2.11	Устройство лесных дорог:		
	- общая плотность (густота) сети дорог	Не менее 6 км на 1000 га общей площади, в том числе в кварталах с преобладанием насаждений с низкой пожарной опасностью и небольшой скоростью распространения пожаров, допускается густота сети дорог меньше 6 км/тыс. га, а в кварталах с преобладанием насаждений высокой пожарной опасности она должна быть выше этого показателя	
	- лесохозяйственные дороги	Устраивают в основном в освоенных лесах с интенсивным ведением лесного хозяйства на участках, где дороги необходимы не только для борьбы с лесными пожарами, но и будут широко использоваться для нужд лесного хозяйства. Приравниваются к дорогам общего пользования 5 категории и делятся на 3 типа: Лесохозяйственные дороги 1 типа: однополосные, общая ширина полос – 8 м, ширина обочин – по 1.75 м. Расчетная скорость движения – 60 км/ч со снижением на пересеченной местности до 40 км/ч	
2.11	- дороги противопожарного назначения	Относятся к дорогам лесохозяйственного назначения 3 типа, ширина земляного полотна которых равна 4.5 м, ширина обочин – по 0.5 м. Устраивают их в дополнение к имеющейся сети лесных дорог, чтобы обеспечить проезд автотранспорта к участкам, опасным в пожарном отношении, и к водоемам. К ним также относят грунтовые естественные проезды, проезжие квартальные просеки и различные трассы.	
2.12	Время доставки сил и средств пожаротушения к месту возникновения пожара	Не должно превышать 3 часа с момента обнаружения пожара, а для участков высокой пожарной опасности – не более 0,5–1,0 часа	
2.13	Коэффициенты удлинения дорог, троп или расстояния пешего перехода для учета их кривизны и рельефа местности при расчете затрат времени на дорогу к месту пожара		
	- для лесохозяйственных дорог 1 типа - для лесохозяйственных дорог 3 типа (противопожарных)	В равнинной местности – 1,1; в холмистой – 1,25 В равнинной местности – 1,15; в холмистой – 1,65	
2.14	Скорость движения рабочего-пожарника	Обычно составляет 1–3 км/час (при переходе от автодороги к месту пожара с инструментом)	
2.15	Нормативы планировки наземного маршрутного патрулирования:		
2.15.1	Места размещения	В районах с низкой лесистостью (15% и ниже) и относительно равномерным распределением мелких участков леса по территории. При охране полезащитных лесонасаждений, насаждений по оврагам и балкам и т. п. Дополнительно к наблюдению со стационарных наблюдательных пунктов и авиапатрулированию – в местах лесозаготовок, строительства различных объектов и трасс, зонах отдыха, по берегам рек и озер, среди насаждений с высокой пожарной опасностью	
2.15.2	Протяженность маршрута патрулирования	Зависит от вида транспорта, состояния дорог и принимаемой кратности осмотра охраняемого участка	
2.15.3	Скорость движения лесопожарного патруля на пожароопасных участках		
	- мотоциклов, машин и других транспортных средств - на моторных лодках и катерах	По шоссейным дорогам общего пользования – не более 30 км/ч, по лесным дорогам – 15–20 км/ч. На безлесных пространствах в соответствии с правилами дорожного движения скорость может быть увеличена. По водным путям – в пределах 15–20 км/час	
2.16	Нормативы размещения на местности пунктов для наблюдения за возникновением лесных пожаров:		
2.16.1	Максимальный радиус обзора (при отличных условиях видимости) в зависимости от высоты вышек над окружающей местностью: - высота вышек, м - радиус обзора, км	10 15 20 25 30 35 40 12 15 17 19 21 23 24	

№ п/п	Показатели	Нормативы (оптимальные значения)
2.16.2	Оптимальное размещение вышек	На возвышенных местах – не далее 10–12 км друг от друга, а в равнинной местности – 5–7 км. Из расчета точного определения места пожара с 2–3 пунктов
2.16.3	Допустимое размещение вышек (при недостатке средств)	Типовая металлическая вышка высотой 35 м обеспечивает достаточную видимость при плохих погодных условиях на расстояние 10–12 км, а при хороших – до 20 км. Поэтому их размещают на двойном расстоянии минимальной видимости (20–24 км). У телевизионной установки ПТУ-59 радиус наблюдения до 10–15 км
2.16.4	Срок службы наблюдательных вышек	Деревянных - 10 лет, металлических - 30 лет. Стоимость вышек практически одинакова
2.17	Нормативы планировки и размещения пожарно-химических станций:	
2.17.1	Показатели целесообразности организации ПХС (в соответствии с планами противопожарного устройства лесов)	В первую очередь, в лесничествах с наличием ценных лесов первых трех классов пожарной опасности и имеющих сеть дорог и водных путей транспорта общей протяженностью не менее 6 км на каждые 1000 га лесного фонда
2.17.2	Радиус закрепляемой вокруг каждой ПХС территории лесов: - при хорошем состоянии дорожной сети - при удовлетворительном - при некачественном	 Не более 40 км Не более 30 км Не более 20 км
2.17.3	Выбор места размещения здания ПХС	Как можно ближе к наиболее пожароопасным и горимым участкам леса, в центре закрепляемой территории, вблизи конторы лесничества (лесничества), цехов, нижних складов древесины и других подразделений, имеющих большое количество работающих, вблизи основных транспортных путей сообщения, водоемов. Из нескольких вариантов подбирают оптимальный, отвечающий наибольшему числу самых важных в данных условиях требований. Техника и лесопожарные бригады ПХС обычно концентрируются в одном пункте, но при необходимости подразделения ПХС могут размещаться в двух и более пунктах (в небольших удаленных пожароопасных лесничествах или урочищах, где организовывать отдельные ПХС нецелесообразно)
3.	Нормативы планировки работ при авиапатрулировании лесов от пожаров	
3.1	Размещение линий маршрутов на местности	Параллельно друг другу и длинной стороне обслуживаемого участка не более 60 км друг от друга, а от маршрута до границы обслуживаемого участка – не более 30 км
3.2	Высота полета: - при авиапатрулировании лесов от пожаров	Оптимальная 600 м. В каждом отдельном случае определяется характером поставленной задачи, местных полетных условий, технической характеристикой аппарата, наличием у него герметичной кабины (у самолета АН-24 – до 7000 м)
	- при совмещении авиапатрулирования с общим надзором за санитарным состоянием лесов	Для детального осмотра отдельных участков леса полет снижается до 200 м на самолетах и 100 м на вертолетах (с учетом рельефа местности и наличия на ней возвышающихся элементов)
3.3	Оценка точности определения места пожара авиапатрулированием:	
	- отлично - хорошо - удовлетворительно - неудовлетворительно	Без ошибки С ошибкой до 0,5 км С ошибкой от 0,5 км до 1,0 км С ошибкой более 1 км
3.4	Точность определения площади пожара с высоты	Допускается ошибка не более чем на 30%
3.5	Требования к участкам и условиям места высадки парашютистов-пожарников:	
	- высота полета	Не ниже 800 м (в зависимости от типа парашюта)
	- скорость ветра у земли	Не более 8 м/с
	- размеры открытых площадок приземления	Не менее 75х75 м (лесные прогалины, пересохшие болота, поля и т. п.) а в случае их отсутствия – кустарники и древостой высотой до 20 м
	- запрещение прыжка	На вырубки, гари, усохшие насаждения, ветровалы, а также вблизи высоковольтной линии
3.6	Нормативы планирования рабочих мест и участков, осуществляемой лесничествами на территории лесов, подлежащих авиационной охране:	
3.6.1	Организация пунктов приема авиадонесений:	
	- место размещения	У контор лесничеств и участковых лесничеств, ПХС, сельских администраций, в местах жительства лесной охраны, в населенных пунктах с наличием телефонной и радиосвязи
	- оборудование опознавательным знаком для патрульных самолетов (вертолетов)	На обоих скатах домов, где организовано дежурство, белой масляной краской или известью надписывают арабскими цифрами номер пункта. Цифры также можно выкладывать свежеоструганным тесом. Размер цифр: по высоте – 2,5–3,0 м, по ширине – 0,75 м
3.6.2	Устройство дополнительных искусственных ориентиров в целях создания лучших условий ориентировки патрульных самолетов и вертолетов:	
	- типы ориентиров и место их размещения	Имеющиеся на лесной территории постройки (кордоны, охотничьи избушки, бараки и т.п.). В случае их отсутствия на открытых участках (не менее 100х100 м) сооружают на земле из окоренных жердей (неокоренных березовых плах) шалаши, двускатные крыши или прочно устанавливают вехи высотой до 7 м с белым флагом
	- оборудование их опознавательным знаком	На обоих скатах крыши построек наносится во всю их длину номер квартала (урочища или условной клетки патрульной карты). Высота знака – не менее 3 м, ширина – не менее 0,75 м
3.6.3	Подбор и устройство посадочных площадок в районах работы вертолетов:	
	- назначение	Дозаправочные пункты, забор и высадка сил и средств пожаротушения, прием донесений и т.п.
	- место размещения	В лесных массивах, где чаще всего возникают пожары или имеется высокая пожарная опасность
	- минимальные размеры площадок для взлета и посадки вертолётов (рабочая площадь учета подходов)	Типы вертолетов / Равнинная местность, м МИ - 6 / 50*50 МИ - 8 / 30*30 МИ - 4 / 30*30 МИ - 2 / 16*16 МИ - 1А / 16*16
	- размещение препятствий в направлении взлета и посадки (участок воздушных подходов)	Все препятствия должны находиться на удалении двойной своей высоты от границы площадки
3.6.3	- размещение препятствий высотой: более 0,5 м – для МИ-2, МИ-1А, Ка-26; более 1 м – для МИ-6, МИ-8, Ми-4	На расстоянии не ближе 10 м от границы площадки

Мероприятия по противопожарной профилактике подразделяются на три основные группы:

предупреждение возникновения лесных пожаров;

ограничение их распространения;

организационно-технические, лесоводственные и другие лесохозяйственные мероприятия, обеспечивающие пожарную устойчивость лесов и снижающие вероятность возникновения пожаров.

Нормативы противопожарного обустройства лесов Осинского лесничества определены в соответствии с приказом Федерального агентства лесного хозяйства от 27.04.2012 № 174 «Об утверждении Нормативов противопожарного обустройства лесов» (таблица 2.17.1.4).

Таблица 2.17.1.4

Нормативы противопожарного обустройства лесов Осинского лесничества

№ п/п	Меры противопожарного обустройства лесов	Ед. изм.	Наименование лесного района Среднесибирский подтаежно-лесостепной район Количество проектируемых мероприятий Итого
1	2	3	4
1	Установка и размещение стендов и других знаков и указателей, содержащих информацию о мерах пожарной безопасности в лесах в виде:		
	стендов	шт.	не менее одного на лесничество
	плакатов		15
	объявлений (аншлагов) и других знаков и указателей		148
2	Благоустройство зон отдыха граждан, пребывающих в лесах в соответствии со статьей 11 Лесного кодекса Российской Федерации	шт.	1

№ п/п	Меры противопожарного обустройства лесов	Ед. изм.	Наименование лесного района: Среднесибирский подтаежно-лесостепной район. Количество проектируемых мероприятий. Итого
1	2	3	4
3	Установка и эксплуатация шлагбаумов, устройство преград, обеспечивающих ограничение пребывания граждан в лесах в целях обеспечения пожарной безопасности	шт.	1
4	Лесные дороги, предназначенные для охраны лесов от пожаров:		
	строительство	км	6
	реконструкция		13
	эксплуатация		265
5	Строительство, реконструкция и эксплуатация посадочных площадок для самолетов, вертолетов, используемых в целях проведения авиационных работ по охране и защите лесов	шт.	не менее одной на лесничество
6	Прокладка противопожарных разрывов	км	не планируется
	Прокладка просек		10
	Устройство противопожарных минерализованных полос		*9,5/15
7	Прочистка и обновление:		
	просек	км	19
	противопожарных минерализованных полос		19
8			
	пожарных наблюдательных пунктов (вышек, мачт, павильонов, и других наблюдательных пунктов)	шт.	6,3
	пунктов сосредоточения противопожарного инвентаря		По одному на добровольную пожарную дружину
9	Устройство пожарных водоемов	шт.	
	1 КППО<*>		1
	2 КППО		
	3 КППО		
	Устройство подъездов к источникам противопожарного водоснабжения	шт.	8
10	Эксплуатация пожарных водоёмов и подъездов к источникам водоснабжения	шт.	по количеству имеющихся
11	Снижение природной пожарной опасности лесов путем регулирования породного состава лесных насаждений и проведения санитарно-оздоровительных мероприятий	га	В соответствии с лесным планом и планом тушения лесных пожаров натерриторий лесничества
12	Проведение профилактического контролируемого противопожарного выжигания хвороста, лесной подстилки, сухой травы и других лесных горючих материалов	га	*159/250
13	Проведение работ по гидромелиорации:	км	не планируется
	строительство лесоосушительных систем на осушенных землях	км	
	создание шлюзов на осушенной сети	шт.	
14	Создание и содержание противопожарных заслонов:		
	шириной 120-320 м.	км	9,5
	шириной 30 - 50 м		9,5
	Устройство лиственных опушек шириной 150 - 300 м		9,5

Примечание:

1. <*> - КППО - класс природной пожарной опасности.

2. Прокладка просек, противопожарных разрывов, устройство противопожарных минерализованных полос осуществляется за исключением территорий государственных природных заповедников, национальных парков, природных парков и государственных заказников (если иное не предусмотрено правовым режимом функциональных зон, установленным в границах этих особо охраняемых природных территорий), в водоохранных зонах, а также выполняющих функции защиты природных и иных объектов (за исключением зон с особыми условиями использования территорий, на которых расположены соответствующие леса, если режим указанных территорий предусматривает вырубку деревьев, кустарников и лиан).

3. Строительство, реконструкция и эксплуатация пожарных наблюдательных вышек, мачт, павильонов в районах авиационной охраны лесов по необходимости проектируется с учетом местных условий.

4. *- числитель - согласно норматива противопожарного обустройства лесов в соответствии с приказом Федерального агентства лесного хозяйства от 27.04.2012 № 174 «Об утверждении Нормативов противопожарного обустройства лесов»;

*- знаменатель - согласно принятым данным агентства лесного хозяйства Иркутской области.

5. Норматив по строительству лесных дорог может корректироваться с учетом имеющейся плотности дорог всех назначений. Общая протяженность дорог в защитных лесах должна составлять не менее 10 км/1000 га, в эксплуатационных - 6 км/1000 га.

С целью предупреждения, своевременного обнаружения, ограничения распространения и ликвидации лесных пожаров в Осинском лесничестве предусматривается организация и содержание одной пожарно-химической станций (таблица 2.17.1.5).

Таблица 2.17.1.5

Информация о планируемых местах базирования и типах пожарно-химических станций (ПХС)

Наименование лесничества	Место базирования ПХС (населенный пункт)	Количество ПХС, шт.	
		ПХС I типа	ПХС II типа
Осинское	п. Бугульдейка	1	

2.17.2. Требования к защите лесов от вредных организмов

Защита лесов – это выявление в лесах вредных организмов, растений, животных, болезнетворных организмов, способных при определенных условиях нанести вред лесам или лесным ресурсам, и предупреждение их распространения, и в случае возникновения очагов вредных организмов, отнесенных к карантинным объектам, их локализация и ликвидация.

Защита лесов от вредных организмов, отнесенных к карантинным объектам, осуществляется в соответствии с Федеральным законом от 15.07.2000 г. № 99-ФЗ «О карантине растений».

Санитарная безопасность в лесах обеспечивается в соответствии с «Правилами санитарной безопасности в лесах», утвержденными Постановлением Правительства Российской Федерации от 29.06.2007 г. № 414.

Этим документом предписывается осуществление мер для обеспечения санитарной безопасности в лесах:

а) лесозащитное районирование лесов (определение зон слабой, средней и сильной лесопатологической угрозы);

б) лесопатологические обследования и лесопатологический мониторинг;

в) авиационные и наземные работы по локализации и ликвидации очагов вредных организмов;

г) санитарно-оздоровительные мероприятия – вырубка погибших и поврежденных лесных насаждений, очистка лесов от захламления, загрязнения и иного негативного воздействия.

Кроме того, необходимо учитывать методические документы, утвержденные приказом Рослесхоза от 29.12.2007 г. № 523:

- Руководство по проектированию, организации и ведению лесопатологического мониторинга;

-Руководство по проведению санитарно-оздоровительных мероприятий;

- Руководство по планированию, организации и ведению лесопатологических обследований;

-Руководство по локализации и ликвидации очагов вредных организмов.

В соответствии с ЛК РФ санитарно-оздоровительные мероприятия на лесных участках, предоставленных в аренду, осуществляются арендаторами этих лесных участков.

Санитарные требования при использовании лесов установлены следующие:

1. При использовании лесов не допускается:

загрязнение почвы в результате нарушения требований обращения с пестицидами, агрохимикатами и другими опасными веществами и отходами;

невыполнение или несвоевременное выполнение работ по очистке лесосек, работ по приведению лесных участков в состояние, пригодное для их использования по целевому назначению;

выпас сельскохозяйственных животных на неогороженных лесных участках без пастуха или без привязи;

уничтожение, разорение гнёзд, муравейников, нор и других мест обитания животных;

загрязнение лесов промышленными и бытовыми отходами;

иные действия, способные нанести вред лесам.

2. Запрещается разведение и использование растений, животных и других организмов, не свойственных естественным экологическим системам, а также созданных искусственным путём, без разработки мер по предотвращению их неконтролируемого размножения.

3. При выборочных рубках и уходе за лесами в первую очередь должны вырубаться погибшие и повреждённые деревья.

4. В очагах вредных организмов порубочные остатки подлежат обязательному сжиганию с соблюдением правил пожарной безопасности в лесах.

5. При разработке лесосек и разрубке трасс под линейные объекты запрещается сдвигание порубочных остатков к стене леса.

6. В весенне-летний период не допускается хранение в лесах заготовленной древесины более 30 дней без окорки или обработки пестицидами.

7. Заготовленная древесина, заселённая стволовыми вредителями, до их вылета должна быть окорена, кора должна быть уничтожена.

8. Для заготовки живицы не предоставляются лесные насаждения, расположенные в очагах вредных организмов, а также ослабленные и повреждённые насаждения.

9. Проведение заготовки живицы, заготовки и сбора недревесных лесных ресурсов, пищевых лесных ресурсов должно осуществляться способами, исключающими возникновение очагов вредных организмов и усыхание деревьев.

10. Использование лесов для строительства, реконструкции, эксплуатации линий электропередачи, линий связи, дорог, трубопроводов и других линейных объектов, работ по геологическому изучению недр, разработки месторождений полезных ископаемых, переработки древесины и иных лесных ресурсов, а также для иных целей не должно ухудшать санитарное состояние лесов на предоставленных гражданам и юридическим лицам лесных участках и на лесных участках, прилегающим к ним.

Кроме выявленных при лесопатологической таксации древостоев, нуждающихся в проведении санитарно-оздоровительных мероприятий, в течение предстоящего десятилетия на территории лесничества могут появляться другие поврежденные насаждения, поэтому специалисты лесничества обязаны следить за санитарным состоянием лесов и своевременно подбирать участки, нуждающиеся в проведении санитарных рубок.

Для своевременного обнаружения вредителей и болезней, других признаков неблагополучного состояния лесов, а также проведения мероприятий по борьбе с вредителями и болезнями леса, обеспечивающих своевременную ликвидацию появившихся очагов, запроектирован комплекс профилактических мероприятий.

Мероприятия по защите лесов от вредных организмов приведены в таблице 2.17.2.1.

Таблица 2.17.2.1

Ежегодный объем лесозащитных мероприятий

№ п/п	Мероприятия	Ед. изм.	Требуется
1.	Лесопатологическое обследование	га	1045
2.	Наземные истребительные меры	га	по необходимости
3.	Почвенные раскопки	ям	45
4.	Протравливание семян	кг	по необходимости
5.	Биологические меры борьбы:		
5.1.	Наземные биологические меры борьбы:	тыс.руб.	по необходимости
5.2.	Защита питомников биологическим методом	тыс.руб.	по необходимости
5.3.	Изготовление гнездовий	шт.	50
5.4.	Изготовление кормушек для птиц	шт.	50
5.5.	Расселение и огораживание муравейников	шт.	20
6.	Организационно-хозяйственные мероприятия:		
6.1.	Организация уголков лесозащиты при участковых лесничествах	шт.	4
6.2.	Устройство (подновление) аншлагов, вывешивание плакатов по лесозащите	шт.	14
6.3.	Пропаганда лесозащиты	тыс.руб.	по необходимости
6.4.	Приобретение наглядных пособий, литературы по лесозащите	тыс.руб.	*
7.	Авиахимборьба	га	*

Примечание.

* - рассматривается в каждом конкретном случае (по необходимости).

Основными факторами ослабления насаждений и нарушения экологического равновесия являются:

- лесные пожары;
- вредные атмосферные выбросы;
- загрязнение грунтовых вод;
- все виды рубок (повреждение и поражение деревьев, подроста, кустарников и травянистого покрова, уничтожение почвы колесами и гусеницами тракторов).

Основными условиями для устойчивости лесных биоценозов к грибным заболеваниям являются:

- соответствие состава насаждений условиям местопроизрастания;
- разновозрастная структура древостоя;
- смешанный состав хвойных насаждений с лиственными;
- недопущение поражения и повреждения деревьев при проведении рубок.

Лесозащитное районирование

Лесозащитное районирование осуществляется в целях обеспечения санитарной безопасности в лесах и заключается в определении зон слабой, средней и сильной лесопатологической угрозы.

Критерием для определения зон лесопатологической угрозы служит степень повреждения лесов вредными организмами с учетом целевого назначения лесов, их экологической и хозяйственной ценности.

Для каждой зоны лесопатологической угрозы органами государственной власти и органами местного самоуправления, указанными в подпункте «б» пункта 3 «Правил санитарной безопасности в лесах», определяются требования, учитываемые при проведении лесопатологического мониторинга и осуществлении лесозащитных мероприятий, а также устанавливаются критерии для определения мероприятий по защите лесов.

На основании однородности лесохозяйственных и лесорастительных условий в пределах зон лесопатологической угрозы выделен лесозащитный район.

Осинское лесничество отнесено к Усть-Ордынскому лесозащитному району, и расположено в зоне сильной лесопатологической угрозы.

Лесопатологическое обследование и лесопатологический мониторинг

Сбор и анализ о санитарном состоянии лесов (степень захламления, усыхания, загрязнения) и лесопатологическом состоянии лесов (степень повреждения (поражения) вредными организмами) проводятся в ходе лесопатологического обследования и лесопатологического мониторинга (ЛПМ).

Система ЛПМ включает в себя обязательные и дополнительные мероприятия. К обязательным мероприятиям относят общий и детальный лесопатологические надзоры за состоянием лесов. При возникновении угрозы повреждения, поражения и усыхания лесов проводят дополнительные мероприятия – лесопатологические обследования.

Для регулярного наземного наблюдения за состоянием объектов ЛПМ должна быть заложена сеть постоянных пунктов наблюдения (далее ППН), размещенных с учетом выделенных однородных групп (страт) лесных насаждений, сходных по основным таксационным показателям.

На территории Осинского лесничества сеть ППН не заложена.

Общий лесопатологический надзор проводят с целью обнаружения и определения причин массового усыхания и повреждения лесов вредителями, болезнями и другими неблагополучными факторами, т.е. он проводится тогда, когда лесу уже нанесен ущерб. Поэтому общий лесопатологический надзор является внеплановым мероприятием.

Эти же цели преследует текущее лесопатологическое обследование – это наиболее широко распространенный способ проверки сигналов о появлении вредителей и болезней леса. Первоочередными объектами плановых текущих лесопатологических обследований должны быть:

- насаждения, поврежденные за последние три года вредителями или болезнями древесной растительности;
- насаждения, пройденные за последние три года лесными пожарами, а также граничащие с ними;
- насаждения с наличием сухостоя и захламленности;
- перестойные насаждения.

При обследовании глазомерно определяется степень повреждения насаждений или отдельных древесных пород вредителями или болезнями. Производится глазомерный учет санитарного состояния (наличие ветровала, бурелома и прочее) с указанием примерной площади и массы.

Степень повреждения крон хвое- и листогрызущими вредителями определяется глазомерно в процентах для всего пораженного участка. Поврежденность насаждений стволовыми вредителями, грибными и другими заболеваниями, оценивается в процентах от общего числа деревьев с подразделением их на сухостойные, заселенными стволовыми вредителями, пораженные болезнями. Глазомерно оценивается их объем в кубометрах. При этом гниль ствола устанавливается по плодовым телам и другим внешним признакам. Материалы лесопатологического обследования отправляются в лесничество, где анализируются и систематизируются.

Общий надзор за хвое- и листогрызущими вредителями проводится в два срока: весенне-летний и летне-осенний. При необходимости проводится детальный лесопатологический надзор, включающий систему постоянных наблюдений за изменением качественных и количественных характеристик состояния популяций вредных лесных насекомых, позволяющий прогнозировать изменения их численности и принимать решения о целесообразности лесозащитных мероприятий.

Детальный надзор при необходимости проводится межрайонным инженером-лесопатологом совместно с работником лесничества.

Граждане и юридические лица, осуществляющие использование, охрану, защиту и воспроизводство лесов, в случае обнаружения погибших или поврежденных вредными организмами, иными природными и антропогенными воздействиями лесных насаждений, обязаны в 5-дневный срок со дня обнаружения таких насаждений проинформировать об этом указанные в подпункте «б» пункта 3 «Правил санитарной безопасности в лесах» органы государственной власти или органы местного самоуправления, предоставившие лесные участки для использования или являющиеся заказчиками соответствующих работ по охране, защите, воспроизводству лесов.

Для сбора информации о лесопатологическом состоянии лесов осуществляются дистанционные и наземные работы с использованием при необходимости данных космической съемки.

Авиационные работы и наземные работы по локализации и ликвидации очагов вредных организмов

Авиационные работы по защите лесов включают в себя осуществление государственного лесопатологического мониторинга с использованием авиационных средств и проведение иных работ по защите лесов от вредных организмов.

Применение авиации в защите лесов регулируется приказом Рослесхоза от 03.11.2011 г. № 470 «Об утверждении Порядка организации и выполнения авиационных работ по охране и защите лесов».

Для локализации и ликвидации очагов вредных организмов проводятся авиационные и наземные работы с применением пестицидов, феромонов и энтомофагов.

Очагами вредных организмов считаются территории лесов, на которых численность (концентрация) вредных организмов и повреждения, нанесенные ими, угрожают жизнеспособности лесных насаждений. Отнесение территории лесов к очагам вредных организмов осуществляется по результатам лесопатологического мониторинга.

Для решения вопроса о необходимости проведения мероприятий по локализации и ликвидации очагов вредных организмов осуществляется контрольное лесопатологическое обследование, по результатам которого заинтересованными органами принимается решение о сроках и объемах проведения работ или об отсутствии необходимости в их проведении.

Мероприятия по локализации и ликвидации очагов вредных организмов проводятся в соответствии с законодательством Российской Федерации в области безопасного обращения с пестицидами и агрохимикатами.

Заинтересованные органы обеспечивают оповещение населения и заинтересованных организаций об ограничении пребывания в лесах на время проведения мероприятий по локализации и ликвидации вредных организмов.

На территории Осинского лесничества действующих очагов вредных организмов не выявлено.

В качестве биологических мер борьбы, и регулирования численности насекомых особую роль играют муравьи и насекомоядные птицы.

С целью охраны муравейников проектируется их огораживание в ежегодном объеме 10 шт., а для привлечения насекомоядных птиц проектируется изготовление и развешивание искусственных гнезд и кормушек в ежегодном объеме 100 шт. В первую очередь птицы привлекаются на гнездование в молодые и средневозрастные насаждения, наиболее часто подвергающиеся нападению вредных насекомых.

Гнездовья развешиваются как на открытых местах (скворечники), так и внутри насаждений (синичники). Время вывешивания гнездовий для привлечения оседлых птиц – осень, начало зимы, для привлечения перелетных – весна, до прилета их с мест зимовки.

Санитарно-оздоровительные мероприятия

Санитарно-оздоровительными мероприятиями являются вырубка погибших и поврежденных лесных насаждений, очистка лесов от захламления, загрязнения и иного негативного воздействия.

При проведении санитарно-оздоровительных мероприятий обеспечивается соблюдение требований по сохранению редких и находящихся под угрозой исчезновения видов растений и животных, занесенных в Красную книгу Российской Федерации и в Красную книгу Иркутской области. Для лесных растений, относящихся к видам, занесенным в поименованные Красные книги, а также включенных в перечень видов (пород) деревьев и кустарников, заготовка древесины которых не допускается, утвержденный приказом Рослесхоза от 05.12.2011 г. № 513, разрешается рубка только погибших экземпляров.

Санитарные рубки и очистка лесов от захламления проводятся в лесах любого целевого назначения и всех категорий защитных лесов, кроме заповедных участков.

Санитарные рубки не проводятся в молодняках до созревания в них деловой древесины, в этом случае проводятся уборка захламленности, рубки ухода или другие лесохозяйственные мероприятия. Очистка лесов от захламления проводится при необходимости удаления из насаждения стоящих или лежащих стволов деревьев, утративших свои деловые качества (неликвидная древесина и дрова).

При выборочной санитарной рубке отбор в рубку и клеймение деревьев производятся под непосредственным контролем должностных лиц лесничества. При сплошной санитарной рубке клеймение не требуется.

Согласно Руководству по проведению санитарно-оздоровительных мероприятий, в обязательном порядке в санитарную рубку назначаются деревья 5 и 6-й категорий состояния. Ветровал и бурелом приравнивается к 5-6-й категориям состояния. Допускается уборка деревьев других категорий состояния в следующих случаях:

- деревья 4-й категории состояния назначаются в рубку в хвойных насаждениях;
- деревья 3-4-й категории состояния (сильно ослабленные и усыхающие) назначаются в рубку в очагах корневой губки, бактериальной водянки и голландской болезни (при этом в материалах по планированию рубки обязательно должно быть показано, на каком основании данный участок отнесен к очагу болезни, каковы характеристики очага);
- в эксплуатационных лесах - деревья при наличии на стволах явных признаков гнилей (дупла, плодовые тела трутовиков, раковые раны, охватывающие более 2/3 окружности ствола);
- в насаждениях, пройденных пожаром - деревья с наличием прогара корневой шейки не менее 3/4 окружности ствола (при этом обязательно наличие пробной площади с раскопкой корневой шейки не менее чем у 100 деревьев), или высушивание луба не менее 3/4 окружности ствола (наличие пробной площади также обязательно);
- деревья ели, имеющие повреждения коры лосем и другими животными более трети окружности ствола и признаки развития стволовой гнили, а также свежие поселения стволовых вредителей, занимающие более половины окружности ствола.

Отбор деревьев в рубку в очагах хвое- и листогрызущих насекомых производится после завершения периода восстановления хвои (листвы).

Жизнеспособные деревья с дуплами в количестве 5-10 штук на 1 га оставляют в целях обеспечения естественными укрытиями представителей лесной фауны.

Рубка деревьев и кустарников при проведении санитарно-оздоровительных мероприятий проводится в соответствии с Правилами санитарной безопасности в лесах, Правилами заготовки древесины, Правилами пожарной безопасности в лесах, Правилами ухода за лесами.

Выборочные санитарные рубки

Выборочные санитарные рубки проводятся в целях оздоровления насаждений, частично утративших устойчивость, восстановления их целевых функций, локализации и (или) ликвидации очагов стволовых вредителей и опасных инфекционных заболеваний.

После проведения выборочных санитарных рубок полнота насаждений не должна быть ниже предельных величин, при которых обеспечивается способность древостоев выполнять функции, соответствующие их категориям защитности или целевому назначению.

В спелых и перестойных эксплуатационных лесах, выборочные санитарные рубки не проводятся.

При наличии в них повышенного текущего отпада они планируются в рубку первой очереди.

После повреждения древостоев огнем к выборочной санитарной рубке следует приступать в возможно короткие сроки и заканчивать на весенних гарях до 1 июля, ранне- летних - до 1 августа, поздне- летних и осенних - до 1 мая следующего года.

В еловых насаждениях с долей участия ели в составе более 7 единиц запрещается проведение выборочных рубок.

Сплошные санитарные рубки

Санитарная рубка считается сплошной, если вырубается весь древостой на площади 0,1 га и более. Нельзя проводить сплошную рубку на всем выделе, если в нем имеются куртины здорового леса площадью от 0,1 га и более (кроме еловых и пихтовых насаждений).

Сплошная санитарная рубка проводится в насаждениях, в которых после удаления деревьев, подлежащих рубке, полнота становится ниже предельных величин, при которых обеспечивается способность древостоев выполнять функции, соответствующие категориям защитных лесов или целевому назначению.

Расчет фактической полноты древостоя обеспечивается при проведении лесопатологического обследования.

В каждом выделе лесного участка, запланированного в сплошную санитарную рубку, закладывают пробные площади. На пробных площадях учитывается не менее 100 деревьев главной породы, в низкополнотных насаждениях (фактическая полнота 0,3-0,5) - не менее 50 деревьев главной породы. В случаях, если общая площадь подлежащего сплошной санитарной рубке участка превышает 100 га, допустима закладка пробных площадей в каждом третьем выделе и глазомерная лесопатологическая таксация насаждений в выделах, где пробы не закладываются.

Пробные площади располагаются по площади участка равномерно. Количество пробных площадей должно обеспечивать оценку средних значений запаса деревьев по категориям состояния главной лесообразующей породы с ошибкой не более ±10%.

Сроки и технологию проведения сплошных санитарных рубок увязывают с биологией основных вредителей и болезней, лесоводственной характеристикой насаждения, обеспеченностью его естественным возобновлением.

Очистка лесов от захламления

Очистка лесов от захламления (неликвидной древесины и дров), в том числе валежа, проводится, как правило, одновременно с другими лесохозяйственными мероприятиями - рубками ухода, выборочными и сплошными санитарными рубками.

Как самостоятельное мероприятие, очистка лесов от захламления проводится в местах образования ветровала, бурелома, снеголома, верховых пожаров и других повреждений деревьев при наличии неликвидной древесины и дров более 90% от общего запаса насаждения.

В первую очередь очистка лесов от захламления производится в особо охраняемых участках, лесах, выполняющих санитарно-гигиенические и оздоровительные функции, защитных полосах вдоль дорог. На землях другого целевого назначения и иных категорий защитных лесов очистка лесов от захламления производится в случае, если создается угроза возникновения очагов вредных организмов или пожарной безопасности.

В проведении санитарно-оздоровительных мероприятий нуждается 3236,6 га лесов, в том числе 1920,9 га лесов нуждается в проведении сплошных санитарных рубок и 1315,7 га - в проведении выборочных санитарных рубок.

Нормативы и параметры санитарно-оздоровительных мероприятий приведены в таблице 2.17.2.2.

Кроме выявленных при лесопатологической таксации древостоев, нуждающихся в проведении санитарно-оздоровительных мероприятий, в перспективе на территории лесничества могут появляться другие поврежденные насаждения, поэтому специалисты лесничества обязаны следить за санитарным состоянием лесов и своевременно подбирать участки, нуждающиеся в проведении санитарных рубок.

Таблица 2.17.2.2

Нормативы и параметры санитарно-оздоровительных мероприятий

№ п/п	Показатели	Ед. изм.	Рубка погибших и повреждённых лесных насаждений			Очистка лесов от захламления	Итого
			всего	в том числе			
				сплошная	выборочная		
Всего по лесничеству:							
1.	Выявленный фонд по лесоводственным требованиям	га	3236,6	1920,9	1315,7		3236,6
		*тыс. м^3	543,7	469,6	74,1		543,7
2.	Срок вырубки или уборки	лет	3	3	3		
3, 3.	**Ежегодный допустимый объем изъятия древесины:**						
	площадь	га	1079	640	439		1079
	выбираемый запас	тыс. м^3					
	-корневой	тыс. м^3	181,3	156,6	24,7		181,3
	-ликвидный	тыс. м^3	144,5	127	17,5		144,5
	-деловой	тыс. м^3	82,1	73,3	8,8		82,1
в том числе хвойные (округлено):							
4.	**Ежегодный допустимый объем изъятия древесины:**						
	площадь	га	539	509	30		539
	выбираемый запас:	тыс. м^3					
	-корневой	тыс. м^3	117,2	115,5	1,7		117,2
	-ликвидный	тыс. м^3	99,6	98,2	1,4		99,6
	-деловой	тыс. м^3	59,7	58,9	0,8		59,7
мягколиственные:							
5.	**Ежегодный допустимый объем изъятия древесины:**						
	площадь	га	540	132	408		540
	выбираемый запас:	тыс. м^3					
	-корневой	тыс. м^3	64,1	41,1	23,0		64,1
	-ликвидный	тыс. м^3	44,9	28,8	16,1		44,9
	-деловой	тыс. м^3	22,4	14,4	8		22,4
Хозсекция Сосновая							
1.	Выявленный фонд по лесоводственным требованиям	га	1617,4	1526,7	90,7		1617,4
		*тыс. м^3	351,7	346,6	5,1		351,7
2.	Срок вырубки или уборки	лет	3	3	3		
3.	**Ежегодный допустимый объем изъятия древесины:**						
	площадь	га	539,1	508,9	30,2		539,1
	выбираемый запас:	тыс. м^3					
	-корневой	тыс. м^3	117,2	115,5	1,7		117,2
	-ликвидный	тыс. м^3	99,6	98,2	1,4		99,6
	-деловой	тыс. м^3	59,7	58,9	0,8		59,7
Хозсекция Березовая							
1.	Выявленный фонд по лесоводственным требованиям	га	1315	90	1225		1315
		*тыс. м^3	89,2	20,3	68,9		89,2
2.	Срок вырубки или уборки	лет	3	3	3		
3.	**Ежегодный допустимый объем изъятия древесины:**						
	площадь	га	438,3	30,0	408,3		438,3
	выбираемый запас:	тыс. м^3					
	-корневой	тыс. м^3	29,8	6,8	23,0		29,8
	-ликвидный	тыс. м^3	20,9	4,8	16,1		20,9
	-деловой	тыс. м^3	10,4	2,4	8		10,4
Хозсекция Осиновая							
1.	Выявленный фонд по лесоводственным требованиям	га	304,2	304,2			304,2
		*тыс. м^3	102,8	102,8			102,8
2.	Срок вырубки или уборки	лет	3	3	3		
3.	**Ежегодный допустимый объем изъятия древесины:**						
	площадь	га	101,4	101,4			101,4
	выбираемый запас:	тыс. м^3					
	-корневой	тыс. м^3	34,3	34,3			34,3
	-ликвидный	тыс. м^3	24	24			24
3.	-деловой	тыс. м^3	12	12			12

Примечание:
* числитель - общий корневой запас; знаменатель - выбираемый корневой запас

Санитарное состояние лесов

В целом санитарное состояние лесов в Осинском лесничестве удовлетворительное, главными неблагоприятными факторами, ежегодно влияющими на лесные насаждения, являются лесные пожары, воздействие неблагоприятных погодных условий, повреждение вредными насекомыми, поражение болезнями леса, антропогенные факторы, и так же самовольные рубки и брошенные на лесосеках не только порубочные остатки, но и деловые части стволов. В связи с вышеперечисленными негативными факторами происходит ослабление деревьев и текущий отпад превышает установленные нормы.

По данным «Обзора санитарного и лесопатологического состояния лесов Иркутской области за 2014 год и прогноза лесопатологической ситуации на 2015 год»,

составленного филиалом ФГБУ «Рослесозащита» - «Центр защиты леса Иркутской области» площадь насаждений с нарушенной и утраченной устойчивостью составила 5726,4 га, в том числе 266,25 га погибших насаждений.

Таблица 2.17.2.3

Распределение площади насаждений с нарушенной и утраченной устойчивостью по причинам ослабленияна 01.01.2015

Всего, га	В том числе по причинам ослабления (гибели), га						
	лесные пожары	повреждение насекомыми	неблагоприятные погодные условия и почвенно-климатические факторы	болезни леса	повреждение дикими животными	антропогенные факторы	
						всего	в том числе промвыбросы
5726,4	4384,05		609	603,35		130	

Лесные пожары

Горимость и гибель лесов от пожаров носят, как и общая гибель лесов, ярко выраженный циклический характер, обусловливаемый периодическими изменениями климатических условий.

Таблица 2.17.2.4

Распределение площади насаждений с нарушенной и утраченной устойчивостью в результате повреждения их пожарами на 01.01.2015

Площадь насаждений с наличием усыхания, га					
Всего	в том числе по степени усыхания				в т. ч. погибшие
	до 4%	4,1-10%	10,1-40%	более 40%	
4384,05	471,5	673,9	697,5	2541,15	266,25

В основном от лесных пожаров погибают молодняки и средневозрастные насаждения. В дальнейшем из-за низкого потребительского спроса на такую древесину эти участки не вырубаются и не восстанавливаются, в последующем древостои заселяются и отрабатываются стволовыми вредителями, деревья вываливаются, в результате чего захламляются лесные земли. Ожидается, что в ближайшие годы размеры усыхания насаждений под воздействием лесных пожаров возрастут.

Неблагоприятные погодные и почвенно-климатические факторы

К неблагоприятным погодным условиям, приводящим к ослаблению или гибели лесных насаждений, относятся: ураганные ветра, вызывающие массовый ветровал, бурелом, снеголом, ливни, изменение уровня грунтовых вод под действием почвенно-климатических факторов.

Усыхание насаждений от воздействия неблагоприятных погодных условий является третьим по значимости фактором ослабления лесов.

Влияние на ослабление насаждений оказывают условия произрастания (усыхание насаждений в результате длительного затопления или изменения уровня грунтовых вод).

В неблагоприятных условиях формируются, как правило, низко-бонитетные, менее жизнеспособные насаждения. Процесс усыхания ослабленных древостоев в неблагоприятных условиях произрастания идет интенсивнее. В Осинском лесничестве причиной гибели лесных насаждений является воздействие сильных ветров прошлых лет.

Таблица 2.17.2.5

Распределение площади насаждений с нарушенной и утраченной устойчивостью под воздействием погодных условий и почвенно-климатических факторов на 01.01.2015 г.

Фактор ослабления	Площадь с наличием усыхания, га					
	всего	в том числе по степени усыхания				в том числе погибшие
		до 4%	4,1-10 %	10,1-40%	более 40%	
Всего	609			609		

Болезни леса

Наличие большого количества перестойных насаждений на территории лесничества является первоочередной причиной снижения биологической устойчивости древостоев. С ними связаны большие количественные и качественные потери древесины, преждевременное усыхание отдельных деревьев и целых участков леса.

Наибольшей вредоносностью среди болезней, оказывающих воздействие на ослабление и гибель насаждений, выделяются комлевые и стволовые гнили, вызываемые различными видами трутовиков.

Таблица2.17.2.6

Распределение площади насаждений с нарушенной и утраченной устойчивостью в результате повреждения их грибными болезнями на 01.01.2015 г.

Площадь насаждений с наличием усыхания, га					
Всего	в том числе по степени усыхания				в т. ч. погибшие
	до 4%	4,1-10%	10,1-40%	более 40%	
603,35				603,35	39,9

По причине скрытого характера развития, большинство болезнейформируются многие годы, и даже десятилетия без внешних признаков, что в дальнейшем приведет к их распространению в древостое на значительных площадях, ухудшению общего его состояния и к сильному снижению технических качеств древесины. С целью предупреждения распространения болезней в насаждениях необходимо проводить лесопатологические обследования для своевременного назначения и проведения санитарно-оздоровительных мероприятий.

Антропогенные факторы

Таблица 2.17.2.7

Распределение площади насаждений с нарушенной и утраченной устойчивостью в результате повреждения их антропогенными факторами

Площадь насаждений с наличием усыхания, га				
Всего	в том числе по степени усыхания			в т. ч. погибшие
	до 4%	4,1-10%	10,1-40%	
130	124,5		5,5	

В дальнейшем состояние насаждений, ослабленных под воздействием подсочки и нарушением технологии подсочки, будет ухудшаться, в связи с пере-стойностью и развитием грибных болезней. Погодные условия решающего значения на состояние насаждений, ослабленных подсочкой, не окажут.

Очаги болезней леса

Развитие очагов многих болезней леса, как правило, происходит на фоне снижения устойчивости насаждений под влиянием природных и антропогенных факторов среды. В насаждениях, где нарушение устойчивости произошло под влиянием факторов самой разной природы, почти всегда создаются благоприятные условия для развития патогенов, которые, в свою очередь, становятся дополнительными факторами неблагоприятного воздействия и часто причиной полного разрушения и гибели древостоя.

Повреждение насекомыми-вредителями

Дендрофильные насекомые составляют весьма значительную и существенную группу организмов в лесных экосистемах. Они оказывают большое влияние на состояние лесов. Вследствие развития очагов массового размножения дендрофильных насекомых на значительных площадях роль этих факторов в усыхании насаждений довольно велика.

Повреждения насекомыми приводят к ряду последовательных изменений в лесных сообществах, вызывающих потерю прироста, ослабление и, нередко, гибель древостоев, изменение породного состава насаждений.

Наибольший вред насаждениям наносит деятельность стволовых вредителей (большой еловый лубоед, черный сосновый усач). Причиной этого является заселение стволовыми вредителями уже ослабленных насаждений под воздействием других неблагоприятных факторов (сибирский шелкопряд, лесные пожары).

Насаждений, поврежденных насекомыми в Осинском лесничестве не выявлено.

Болезни взрослых насаждений

Болезни леса - одна из распространенных причин ослабления и усыхания насаждений. Их широкое распространение связано, в первую очередь, с наличием на обследованной территории высоковозрастных древостоев, ослабленных пожарами, подсочкой и другими причинами. Формирование очагов болезней напрямую зависят от возраста насаждений.На 01.01.2015г. очаги болезней действуют в Осинском лесничестве на общей площади 130 га.

В дальнейшем состояние насаждений в очагах болезней леса будет ухудшаться. Это, в первую очередь, связано с большим количеством насаждений на территории Иркутской области с высоким классом возраста и погодными условиями. Частые и продолжительные дожди, в сочетании с теплой летней погодой будут содействовать распространению спор грибов и бактерий. Резкие перепады температур, ранее выпадение снега, повреждение градом, ветром и сильные морозы будут благоприятствовать заражению насаждений через раны и повреждения.

Размеры усыхания насаждений под воздействием болезней леса будут увеличиваться, в связи с увеличением сети лесопатологического мониторинга, который позволяет своевременно выявлять ранее неизвестные площади погибших и ослабленных насаждений.

Таблица 2.17.2.8

Площадь очагов по состоянию на 01.01.2015 г.

Вид болезни	Площадь
губка сосновая	3,8
рак смоляной	599,55
итого	603,35

Сосновая губка (Phellinuspini)

Сосновая губка является наиболее распространенной болезнью в лесах области.

Очаги сосновой губки на 01.01.2015 г. зафиксированы на площади 3,8 га. Сосновая губка обычно начинает свое развитие на соснах, достигших 40-50 лет. Для этого возбудителя характерно скрытое течение болезни, когда о развитии гнили в стволе можно судить только по наличию мертвых, табачных сучьев, плодовые тела появляются не ранее, чем через 10 лет после заражения. Процент фаутности зависит в основном от полноты древостоя и связанного с этим очищения от сучьев, а также от возраста насаждений. В основном, обследованные насаждения относятся к спелой и перестойной группам возраста.

Рак смоляной, рак-серянка

На 01.01.2015г. площадь очагов смоляного рака составила 599,55 га.

Рак -серянка характеризуется большой вредоносностью и приуроченностью к сосновым древостоям Возбудителями этой болезни являются ржавчинные грибы CronartiumflaccidumиPeridermiumpini. Наиболее сильно поражаются изреженные насаждения. Особенно страдают деревья по опушкам, около дорог и просек. Это объясняется тем, что возбудитель смоляного рака относятся к свето- и теплолюбивым видам. Развитие болезни в условиях интенсивного освещения и сильного нагревания стволов происходит в 2,5 раза быстрее, чем в затененных местах. Поражены приспевающие и спелые сосновые насаждения.

2.17.3. Требования к воспроизводству лесов

В соответствии со статьей 61 ЛК РФ вырубленные, погибшие, поврежденные леса, подлежат воспроизводству. Воспроизводство лесов осуществляется путем лесовосстановления и ухода за лесами.

Лесовосстановление

Лесовосстановление должно осуществляться в соответствии с «Правилами лесовосстановления», утвержденными приказом МПР России от 16.07.2007 г. № 183 (в ред. от 05.11.2013 № 479).

Лесовосстановление осуществляется в целях восстановления вырубленных, погибших, поврежденных лесов. Лесовосстановление должно обеспечивать восстановление лесных насаждений, сохранение биологического разнообразия лесов, сохранение полезных функций лесов.

Лесовосстановление осуществляется путем естественного, искусственного или комбинированного восстановления лесов.

Естественное восстановление лесов (далее - естественное лесовосстановление) осуществляется за счет мер содействия естественному лесовосстановлению: путем сохранения подроста лесных древесных пород при проведении рубок лесных насаждений, минерализации почвы, огораживании и т.п. (далее - содействие естественному лесовосстановлению).

Искусственное восстановление лесов (далее - искусственное лесовосстановление) осуществляется путем создания лесных культур: посадки сеянцев, в том числе с закрытой корневой системой, саженцев, черенков или посева семян лесных растений.

Комбинированное восстановление лесов (далее - комбинированное лесовосстановление) осуществляется за счет сочетания естественного и искусственного лесовосстановления.

Лесовосстановление обеспечивается:

а) на лесных участках, предоставленных в аренду для заготовки древесины - арендаторами этих лесных участков;

б) на лесных участках, за исключением указанных в пункте «а», - органами государственной власти, органами местного самоуправления в пределах их полномочий, определенных в соответствии со статьями 81-84 ЛК РФ.

Лесовосстановление проводится на вырубках, гарях, прогалинах, иных не покрытых лесной растительностью землях. Главными лесными древесными породами при лесовосстановлении не покрытых лесной растительностью лесных земель на территории лесничества, в зависимости от условий местопроизрастания, являются кедр, сосна, лиственница, ель и пихта, а сопутствующими - берёза и осина.

В целях лесовосстановления обеспечивается ежегодный учет площадей вырубок, гарей, редин, прогалин, иных не покрытых лесной растительностью или пригодных для лесовосстановления земель, при котором, в зависимости от состояния на них подроста и молодняка, определяются способы лесовосстановления в соответствии с Правилами лесовосстановления.

При этом отдельно учитываются площади лесных участков, подлежащие естественному лесовосстановлению, искусственному лесовосстановлению, комбинированному лесовосстановлению.

Учет земель, требующих лесовосстановления, производится по данным государственного лесного реестра, материалам лесоустройства, материалам специальных обследований и при отводе лесосек.

Лесовосстановительные мероприятия на каждом лесном участке, предназначенном для проведения лесовосстановления, осуществляются в соответствии с проектом лесовосстановления.

Проект лесовосстановления должен содержать:

характеристику местоположения лесного участка (наименование лесничества (лесопарка), участкового лесничества, номер квартала, номер выдела, площадь лесного участка);

характеристику природно-климатических условий лесного участка (в т.ч. рельефа, гидрологических условий, почвы и др.);

характеристику вырубки (количество пней на единице площади, состояние очистки от порубочных остатков и валежной древесины, характер и размещение оставленных деревьев и кустарников, степень задернения и минерализации почвы и др.);

характеристику имеющегося подроста и молодняка лесных древесных пород (состав пород, средний возраст, средняя высота, количество деревьев и кустарников на единице площади, размещение их по площади лесного участка, состояние лесных насаждений и его оценка, др.);

обоснование проектируемого способа лесовосстановления, породного состава восстанавливаемых лесов;

сроки и способы выполнения работ по лесовосстановлению;

показатели оценки восстанавливаемых лесов для признания работ по лесовосстановлению завершенными (возраст, состав пород, средняя высота и др.).

Выбор способа лесовосстановления проводят с учетом следующих условий.

Естественное лесовосстановление

В целях содействия естественному лесовосстановлению осуществляются следующие мероприятия:

- сохранение возобновившегося под пологом лесных насаждений жизнеспособного поколения главных лесных древесных пород лесных насаждений (далее - главные лесные древесные породы), способного образовывать в данных природно-климатических условиях новые лесные насаждения (подрост). Древесные растения в возрасте до двух лет (самосев) в числе подроста не учитываются;

- сохранение при проведении рубок лесных насаждений ценных лесных древесных пород жизнеспособных лесных насаждений, хорошо укоренившихся, участвующих в формировании главных лесных древесных пород, высотой более 2,5 метров (молодняк);

- уход за подростом лесных насаждений ценных лесных древесных пород на площадях, не покрытых лесной растительностью;

- минерализация поверхности почвы;

- огораживание площадей.

Меры по сохранению подроста лесных насаждений ценных лесных древесных пород осуществляются одновременно с проведением рубок лесных насаждений. Рубка в таких случаях проводится преимущественно в зимнее время по снежному покрову с применением технологий, позволяющих обеспечить сохранение от уничтожения и повреждения количество подроста и молодняка ценных лесных древесных пород не менее предусмотренного при отводе лесосек.

После проведения рубок проводится уход за сохраненным подростом и молодняком лесных древесных пород путем их освобождения от завалов порубочными остатками, вырубки сломанных и поврежденных лесных растений.

Сохранению при проведении рубок лесных насаждений подлежит жизнеспособный подрост и молодняк сосновых, кедровых, лиственничных, еловых и пихтовых насаждений в соответствующих им природно-климатических условиях.

В сосняках, произрастающих на песчаных и супесчаных почвах, подрост еловых лесных насаждений сохраняется при условии, если еловое насаждение не будет снижать качества и продуктивности древостоя. При восстановлении сосновых и еловых лесных насаждений подрост в необходимых случаях сохраняется на вырубке для защиты почвы и формирования устойчивых и высокопроизводительных сосново-еловых лесных насаждений.

Подрост кедра подлежат учету и сохранению как главная порода при всех способах рубок, независимо от количества и характера его размещения по площади лесосеки и состава лесного насаждения до рубки.

При проведении выборочных рубок учету и сохранению подлежит весь имеющийся под пологом леса подрост и молодняк, независимо от количества, степени жизнеспособности и характера их размещения по площади.

При отводе лесных насаждений в сплошную рубку выделяются участки леса площадью более 1 гектара, на которых имеется подрост и молодняк в количестве, достаточном для обеспечения естественного восстановления леса с преобладанием лесных насаждений ценных лесных древесных пород, и участки, где после завершения рубок требуются меры по лесовосстановлению.

Содействие естественному лесовосстановлению путем минерализации почвы проводится на площадях, где имеются источники семян ценных древесных пород лесных насаждений (примыкающие лесные насаждения, отдельные семенные деревья или их группы, куртины, полосы, под пологом поступающих в рубку лесных насаждений с полнотой не более 0,6).

Минерализация почвы должна проводиться в годы удовлетворительного и обильного урожая семян лесных насаждений. Наилучший срок проведения минерализации поверхности почвы - до начала опадения семян лесных древесных растений.

Работы осуществляются путем обработки почвы механическими, химическими или огневыми средствами в зависимости от механического состава и влажности почвы, густоты и высоты травянистого покрова, мощности лесной подстилки, степени минерализации поверхности почвы, количества семенных деревьев и других условий участка.

Результаты проведенных мер содействия естественному лесовосстановлению признаются эффективными в случае соответствия нормативам густоты подроста, установленным в Приложении 2 к Правилам лесовосстановления (таблица 2.17.3.1).

Учет эффективности мер содействия естественному лесовосстановлению проводится через два года после проведения работ.

При количестве подроста менее, указанного в Приложении 2 к Правилам лесовосстановления (таблица 2.17.3.1) предусматриваются дополнительные меры искусственного или комбинированного лесовосстановления.

Площади, на которых произошло эффективное естественное лесовосстановление древесными породами, относятся к землям, покрытым лесной растительностью.

Таблица 2.17.3.1

Способы лесовосстановления в зависимости от естественного лесовосстановления ценных лесных древесных пород (Приложение 2 к Правилам лесовосстановления)

Способы лесовосстановления		Древесные породы	Группы типов леса, типы лесорастительных условий	Количество жизнеспособного подроста и молодняка, тыс. штук на 1 га
1		2	3	4
Естественное лесовосстановление	- путем мероприятий по сохранению подроста	Сосна, лиственница	Лишайниковые, каменистые, мертвопокровные, остепненные	Более 4
			Брусничные, рододендровые, травяные	Более 3
			Зеленомошные, кисличные, черничные, разнотравные	Более 3
			Крупнотравные, долгомошные, травяно-болотные, сфагновые	Более 2
		Ель, пихта	Зеленомошные, черничные, разнотравные, папоротниковые, кисличные	Более 2,5
			Долгомошные, сфагновые, крупнотравные, папоротниковые	Более 2
	- путем минерализации почвы	Сосна, лиственница	Лишайниковые, каменистые, мертвопокровные, остепненные	2 - 4
			Брусничные, рододендровые, травяные	2 - 3
			Зеленомошные, кисличные, черничные, разнотравные	2 - 3
			Крупнотравные, долгомошные, травяно-болотные, сфагновые	1,5 - 2

Способы лесовосстановления	Древесные породы	Группы типов леса, типы лесораститель-ных условий	Количество жизнеспособного подроста и молодняка, тыс. штук на 1 га
1	2	3	4
	Ель, пихта	Зеленомошные, черничные, разнотравные, папоротниковые, кисличные	1,5 - 2,5
		Долгомошные, сфагновые, крупнотравные, папоротниковые	1,5 - 2
Комбинированное лесовосстановление	Сосна, лиственница	Лишайниковые, каменистые, мертвопокровные, остепненные	1 - 2
		Брусничные, рододендровые, травяные	1 - 2
		Зеленомошные, кисличные, черничные, разнотравные	1 - 2
		Крупнотравные, долгомошные, травяно-болотные, сфагновые	1 - 1,5
	Ель, пихта	Зеленомошные, черничные, разнотравные, папоротниковые, кисличные	1 - 1,5
		Долгомошные, сфагновые, крупнотравные, папоротниковые	1 - 1,5
Искусственное лесовосстановление	Сосна, лиственница	Лишайниковые, каменистые, мертвопокровные, остепненные	Менее 1
		Брусничные, рододендровые, травяные	Менее 1
		Зеленомошные, кисличные, черничные, разнотравные	Менее 1
		Крупнотравные, долгомошные, травяно-болотные, сфагновые	Менее 1
	Ель, пихта	Зеленомошные, черничные, разнотравные, папоротниковые, кисличные	Менее 1
		Долгомошные, сфагновые, крупнотравные, папоротниковые	Менее 1

Искусственное лесовосстановление

Искусственное лесовосстановление проводится, когда невозможно обеспечить естественное или нецелесообразно комбинированное лесовосстановление хозяйственно ценными лесными древесными породами, а также на лесных участках, на которых погибли лесные культуры.

При подготовке лесного участка для создания лесных культур проводятся мероприятия по созданию условий для качественного выполнения всех последующих технологических операций, а также для уменьшения пожарной опасности и улучшения санитарного состояния лесных культур.

Подготовка лесного участка включает:

обследование лесного участка;

проектирование лесовосстановления;

отвод лесного участка;

маркировку линий будущих рядов лесных культур или полос обработки почвы и обозначение мест, опасных для работы техники;

сплошную или полосную расчистку площади от валежной древесины, камней, нежелательной древесной растительности, мелких пней, стволов усохших деревьев;

корчевку пней или уменьшение их высоты до уровня, не препятствующего движению техники;

планировку поверхности лесного участка, проведение мелиоративных работ, нарезку террас на склонах;

предварительную борьбу с вредными почвенными организмами.

Способы обработки почвы (сплошная или частичная) выбираются при проектировании искусственного лесовосстановления в зависимости от природно-климатических условий, типов почвы и иных факторов.

Обработка почвы осуществляется на всем участке (сплошная обработка) или на его части (частичная обработка) преимущественно механическим способом.

Сплошная механическая обработка может проводиться на участках, не имеющих препятствий для работы техники (при крутизне склонов до 6 градусов и отсутствии водной и ветровой эрозии почвы).

Частичная механическая обработка почвы осуществляется путём полосной вспашки, минерализации или рыхления почвы на полосах или площадках, нарезки борозд или траншей, образования микро повышений (в виде пластов, гряд, дискретных микро повышений), подготовки ямок.

Без предварительной обработки почвы, как исключение, допускается создание лесных культур путем посадки саженцев на хорошо очищенных вырубках с количеством пней до 500 штук на 1 гектар при отсутствии опасности возобновления быстрорастущих лесных насаждений малоценных лесных древесных пород, а также на участках с многолетне-мерзлотными почвами.

Лесные культуры могут создаваться из лесных растений одной главной лесной древесной породы (чистые культуры) или из лесных растений нескольких главных и сопутствующих лесных древесных и кустарниковых пород (смешанные культуры).

Главная лесная древесная порода выбирается из местных лесных древесных пород и должна отвечать целям лесовосстановления и соответствовать природно-климатическим условиям лесного участка.

Для Осинского лесничества главной лесной древесной породой является сосна обыкновенная.

Основным методом создания лесных культур является посадка, которая может осуществляться различными видами посадочного материала. Посадка предпочтительнее на почвах, подверженных водной и ветровой эрозии, на избыточно увлажненных почвах и на участках с быстрым зарастанием посадочных мест сорной растительностью, а также в районах с недостаточным увлажнением.

Для искусственного лесовосстановления используется посадочный материал, соответствующий требованиям, указанным в Приложении 1 к Правилам лесовосстановления (таблица 2.17.3.3). Допускается применять посадочный материал с закрытой корневой системой, в возрасте менее указанного, при условии достижения нормативных размеров по высоте и диаметру стволика у корневой шейки.

Создание лесных культур посевом семян допускается на участках с сухими песчаными, каменистыми почвами и слабым развитием напочвенного покрова.

Срок посадки (посева) лесных культур обусловлен лучшими агротехническими условиями (достаточной влажностью и температурой почвы, воздуха и др.): в большинстве случаев - весна, до начала распускания почек.

Допускается проведение работ в летне-осенний период в соответствующих природно-климатических условиях и при наличии благоприятных агротехнических условий (влажность почвы и др.).

В большинстве случаев лучшим сроком посадки и посева лесных культур является ранняя весна, до начала распускания почек.

Лесные культуры создают в соответствии с проектируемой густотой посадки (посева).

На вырубках лесостепной зоны первоначальная густота культур, создаваемых посадкой сеянцев, должна быть не менее 4 тысяч на 1 гектаре.

При создании лесных культур посевом семян число посевных мест по сравнению с указанными нормами густоты культур при посадке сеянцев увеличивается на 20%.

При посадке лесных культур саженцами, сеянцами с закрытой корневой системой допускается снижение количества высаживаемых растений до 2,0 тысяч штук на 1 гектаре.

Технологические схемы создания лесных культур отражены в таблице 2.17.3.1.

Таблица 2.17.3.1

Технологические схемы создания лесных культур

Тип условий местопроизраста ния	Группы типов леса, почвы	Номертехнологии ческой схемы	Подготовка почвы, используемые машины и орудия	Обработка почвы, используемые машины и орудия	Главная порода	Способ производства лесных культур, используемый агрегат	Размещение растений, м: между рядами в рядах	Уход за лесными культурами
1	2	3	4	5	6	7	8	9
При нормативе 4 тыс. шт./га								
$B_2 C_{2-3}$	Сосняки, лиственничники, березняки зеленомошные, осочково-разнотравные, разнотравные на супесчаных и суглинистых почвах	1	Расчистка полос шириной 3,5 м бульдозером. Расстояние между центрами полос 3-5 м, Т-100 или ЛХТ-4+КРП-2,5; создание сплошных минерализованных противопожарных полос по периметру площади шириной от 3 до 4 метров	Нарезка борозд, ЛХТ-4+ПКЛ-70 или ПЛП-1,2	С-С-С Л-Л-Л	Посев вручную или с использованием высевающего приспособления к плугу ПКЛ-70, глубина заделки семян 5 мм	Число посевных мест 4,8 тыс.шт./га 4,0м*0,52 м; 0,8 кг семян 1кл. качества на 1 га	0-1-2-2, ручной
	Сосняки, лиственничники, ельники, березняки крупно-травно-папоротниковые на сырых и избыточно-увлажнённых почвах	2	Расчистка полос шириной 3,5 м с расстоянием между центрами 3-5 м, Т-100; создание сплошных минерализованных противопожарных полос по периметру площади шириной от 3 до 4 метров	Нарезка борозд, Т-100+ПЛП-135 глубиной 20-25 см	С-С-С Л-Л-Л	Посадка 2-3-х летних сеянцев в пласт вручную	Число посадочных мест 4 тыс. шт./га 4,0 м*0,62 м;	КЛБ-1,7 0-2-1-1

Примечание:

При посадке лесных культур крупномерным посадочным материалом (саженцами) и посадочным материалом, обеспечивающим максимальную приживаемость (с закрытой корневой системой) допускается снижение количества высаживаемых растений до 2,0 тысяч штук на 1 гектар.

В целях предотвращения зарастания поверхности почвы сорной травянистой и древесно-кустарниковой растительностью, накопления влаги в почве, проводится агротехнический уход за лесными культурами.

К агротехническому уходу относятся:

- ручная оправка растений от завала травой и почвой, заноса песком, размыва и выдувания почвы, выжимания морозом;

- рыхление почвы с одновременным уничтожением травянистой и древесной растительности в рядах культур и междурядьях;

- уничтожение или повреждение появления травянистой и нежелательной древесной растительности;

- дополнение лесных культур. Дополнению подлежат лесные культуры с приживаемостью 25–85%, при приживаемости менее 25% лесные культуры считаются погибшими (кроме случаев, когда при обследовании принимается решение о целесообразности их дополнения и повторного обследования).

Минимальные параметры используемого для лесовосстановления посадочного материала должны соответствовать требованиям, указанным в таблице 2.17.3.2.

Таблица 2.17.3.2

Нормативные требования к посадочному материалу (Среднесибирский подтаежно-лесостепной район)

Древесные породы	Возраст, лет	Диаметр стволика у корневой шейки, мм	Высота стволика, см
Кедр	3–4	3	10
Сосна обыкновенная	2	2	10
Лиственница	2	2	15
Ель сибирская	3–4	2	10

Примечания:

1.Для сеянцев с закрытой корневой системой допускается уменьшение диаметра стволика у корневой шейки на 20 процентов. Для саженцев параметры надземной части увеличивают на 50 процентов и более.

2.Сеянцы и саженцы должны иметь корневую систему длиной не менее 10 и не более 25 см.

К покрытым лесной растительностью землям, относятся участки с сомкнутостью полога древостоя не менее 0,4. Участки лесных земель, на площади которых в результате лесовосстановления созданы молодняки главных пород, переводят в земли, покрытые лесной растительностью при достижении лесными растениями параметров, указанных в таблице 2.17.3.3.

Таблица 2.17.3.3

Показатели молодняков, площади которых подлежат отнесению к землям, покрытым лесной растительностью

Древесные породы	Минимальное количество деревьев, тыс. шт. на 1 га		Средняя высота деревьев главных пород не менее, м
	общее количество	главных пород	
Сосна	3,2	1,9	1,4
Ель	2,8	1,7	1,1
Лиственница	2,5	1,5	1,6
Кедр	2,5	1,5	1,1

Примечание:

Нормативы по количеству деревьев главных пород приведены минимальные – с условием, что их количество будет обеспечивать минимально допустимое преобладание главных пород (6 единиц) в составе созданного молодняка смешанного породного состава (из главных и сопутствующих пород). Для создания молодняков, в составе которых доля главных пород выше, эти нормативы пропорционально увеличиваются.

Для выращивания посадочного материала и создания лесных культур методом посева лесных семян должны использоваться только районированные семена лесных насаждений, соответствующие требованиям, установленным Федеральным законом от 17.12.1997 г. № 149-ФЗ (в ред. от 30.12.2008 г. № 309-ФЗ) «О семеноводстве».

Нормативы и параметры мероприятий по лесовосстановлению и лесоразведению приведены в таблице 2.17.3.4

Таблица 2.17.3.4

Нормативы и параметры мероприятий по лесовосстановлению и лесоразведению, га

Показатели	Не покрытые лесной растительностью земли				Лесосеки сплошных рубок предстоящего периода	Лесоразведение	Всего
	гари и погибшие насаждения	вырубки	прогалины и пустыри	итого			
Земли, нуждающиеся в лесовосстановлении, всего	236	7560	143	7939	4305		112244
В том числе по породам:							
- хвойным	222	7253	143	7618	4305		11923
- мягколиственным	14	307		321			321
В том числе по способам:							
Искусственное (создание лесных культур), всего		40		40	290		330
Из них по породам:							
- хвойным		40		40	290		330
- мягколиственным							
Комбинированное, всего							
Из него по породам:							
- хвойным							
-мягколиственным							
Естественное заращивание, всего	236	7520	143	7899	4015		11914
Из него по породам:							
- хвойным	222	7213	143	7578	4015		11593
- мягколиственным	14	307		321			321

Агентством лесного хозяйства Иркутской области обеспечивается ежегодный учет не покрытых лесной растительностью земель, при котором они подразделяются на доступные и недоступные для лесовосстановления.

По результатам натурного обследования, в том числе при отводе лесосек, проектируются мероприятия по обеспечению доступности земель, способы и методы лесовосстановления. При этом отдельно учитывают площади, нуждающиеся в проведении мероприятий по естественному лесовосстановлению, искусственному лесовосстановлению, комбинированному

лесовосстановлению, а также площади, где за счет естественного зарастания земель обеспечивается создание молодняков без хозяйственного воздействия.

К землям, недоступным для лесовосстановления, относятся: нерасчищенные гари и ветровальники, транспортно недоступные, заболоченные и иные земли, на которых лесовосстановление невозможно без проведения мероприятий, обеспечивающих их доступность.

В таблице 2.17.3.5. приведено распределение земельного фонда (не покрытых лесной растительностью земель и лесосек сплошных рубок предстоящего периода) на территории Осинского лесничества по доступности для лесовосстановления и способам лесовосстановления.

В таблице отражены проведенные меры содействия естественному возобновлению леса, на участках, где возобновление главными породами не закончено, определены площади участков, на которых обеспечивается создание молодняков без хозяйственного воздействия за счёт естественного зарастания земель. Доступные для лесовосстановления земли, нуждающиеся в хозяйственном воздействии, распределены по способам лесовосстановления.

Таблица 2.17.3.5

Нормативы и параметры мероприятий по лесовосстановлению и лесоразведению, га

Показатели	Не покрытые лесной растительностью земли				Лесосеки сплошных рубок предстоящего периода	Лесоразведение	Всего
	гари и погибшие насаждения	вырубки	прогалины и пустыри	итого			
Земельный фонд	236	7560	143	7939	4305		12244
в том числе земли:							
- недоступные для лесовосстановления	17	1226	43	1286	1000		2286
- доступные для лесовосстановления	219	6334	100	6653	3305		9958
Из числа доступных для лесовосстановления							
- обеспечивается создание молодняков без хозяйственного воздействия за счёт естественного зарастания земель	219	2578	100	2897	1568		4465
- земли, на которых проведены меры содействия естественному возобновлению леса, но возобновление главными породами не закончено		3453		3453			3453
- земли, нуждающиеся в хозяйственном воздействии, всего		303		303	1737		2040
в том числе требуется лесовосстановление:							
- искусственное (создание лесных культур)		40		40	290		330
- комбинированное							
- естественное		263		263	1447		1710
Из земель под естественное лесовосстановление намечается:							
- сохранение подроста и агротехнический уход за ним					787		787
минерализация поверхности почвы		263		263	660		923

Примечание:

Площадь лесосек сплошных рубок предстоящего периода (до 31.12.2018 г.) приведена с учётом среднегодового фактического размера сплошных рубок спелых и перестойных насаждений и сплошных санитарных рубок за последние 3 года.

Поскольку общий годовой объём запроектированных лесовосстановительных мероприятий на лесосеках предстоящего периода зависит от уровня фактического освоения расчётной лесосеки, то в случае изменения процентного использования расчётной лесосеки по сплошным рубкам объёмы лесовосстановительных мероприятий должны быть соответственно уменьшены или увеличены.

Руководствуясь данными, приведёнными в таблице 2.17.3.5, проведён расчёт ежегодных объёмов лесовосстановительных мероприятий. Суммарно на не покрытых лесной растительностью землях и лесосеках сплошных рубок, нуждающихся в хозяйственном воздействий, предстоящего периода намечаются следующие объёмы лесовосстановительных мероприятий:

-искусственное лесовосстановление 110 га, или 16%;

- естественное лесовосстановление 570 га, или 84%, в том числе: сохранение подроста и агротехнический уход за ним 262 га, или 39% и минерализация поверхности почвы 308 га, или 45%.

Объёмы и мероприятия по выращиванию посадочного материала в питомниках и теплицах, потребность лесосеменной базы и питомнического хозяйства для лесовосстановления, сведения об объектах единого генетико-селекционного комплекса приведены в разделе 2.11.

Уход за лесами

Мероприятия по уходу за лесами проектируются в соответствии с Правилами ухода за лесами, утвержденными приказом Министерства природных ресурсов Российской Федерации от 16 июля 2007 г. № 185.

Уход за лесами осуществляется в целях повышения продуктивности лесов и сохранения их полезных функций путем вырубки части деревьев и кустарников, проведения агролесомелиоративных и иных мероприятий.

Уход за лесами осуществляется в соответствии с лесным планом субъекта Российской Федерации, лесохозяйственным регламентом лесничества (лесопарка), а также проектом освоения лесов.

Уход за лесами осуществляется лицами, использующими леса на основании проекта освоения лесов или органами государственной власти, органами местного самоуправления в пределах их полномочий, определенных в соответствии со статьями 81 - 84 Лесного кодекса Российской Федерации, в соответствии со статьей 19 Лесного кодекса Российской Федерации.

Уход за лесами путем проведения агролесомелиоративных мероприятий заключается в создании на лесных участках защитных лесных насаждений, обеспечивающих повышение противоэрозионных, водорегулирующих, санитарно-гигиенических и иных полезных функций лесов.

К иным мероприятиям по уходу за лесами относятся: реконструкция малоценных лесных насаждений (включая рубки реконструкции), уход за плодоношением древесных пород (в частности - кедра), обрезка сучьев деревьев, удобрение лесов, уход за опушками, уход за подлеском, уход за лесами путем уничтожения нежелательной древесной растительности и другие мероприятия.

В эксплуатационных лесах мероприятия по уходу за лесами направлены на достижение целей устойчивого, максимально эффективного получения высококачественной древесины и других лесных ресурсов, продуктов их переработки с обеспечением сохранения полезных функций лесов.

В защитных лесах мероприятия по уходу за лесами направлены на достижение целей сохранения средообразующих, водоохранных, защитных, санитарно-гигиенических, оздоровительных и иных полезных функций лесов.

Нормативы и параметры ухода за молодняками, приведенные в таблице 2.17.3.7, установлены на основании данных,предоставленных агентством лесного хозяйства Иркутской области.

Выявлено 1809 га хвойных молодняков, нуждающихся в проведении рубок ухода. Исходя из принятого срока повторяемости (10 лет), ежегодный размер уходов за молодняками определён в объёме 181 га с вырубаемым запасом 1080м^3 хвороста и хмыза.

Агролесомелиоративные мероприятия и иные мероприятия по уходу за лесами агентством лесного хозяйства Иркутской области не планируются.

Нормативы и параметры ухода за молодняками и иных мероприятий по уходу за лесами, не связанных с рубками ухода приведены в таблице 2.17.3.6

Таблица 2.17.3.6

Нормативы и параметры ухода за молодняками и иных мероприятий по уходу за лесами, не связанных с рубками ухода

Наименование видов ухода за лесами	Наименование участкового лесничества	Хозяйство (хвойное, мягколиственное)	Древесная порода	Площадь, га	Вырубаемый запас, куб. м	Срок повторяемости, лет	Ежегодный размер		
							площадь, га	вырубаемый запас, куб. м	
								общий	с 1 га
1	2	3	4	5	6	7	8	9	10
1. Проведение рубок ухода за лесами, в том числе:	Приморское	Хвойное:	Сосна	1809	10796	10	181	1080	6
		Итого хвойных	Сосна	1809	10796	10	181	1080	6
		Всего							
	Итого по участковому лесничеству								
	Всего по Осинскому лесничеству	Хвойное:	Сосна	1809	10796	10	181	1080	6

Нормативы режима рубок ухода в молодняках основных лесообразующих пород по группам типов леса приведены в таблице 2.17.3.7.

Таблица 2.17.3.7

Нормативы режима рубок ухода (осветления, прочистки) в насаждениях основных лесообразующих пород по группам типов леса в целях улучшения породного состава

Исходный состав насаждений	Группы типов леса	Возраст начала ухода (лет)	Осветления		Прочистки		Целевой состав к возрасту спелости
			миним. сомкнут. до ухода после ухода	интенс. в % по запасу срок повтор.	миним. сомкнут. до ухода после ухода	интенс. в % по запасу срок повтор.	
1. Лиственные с участием сосны и лиственницы до 3 ед. состава	Разнотравная, крупнотравная,разнотравноб русничная,зла ковая	10-15	0,6 0,5	50-70 6-8	0,6 0,5	50-70 8-10	7С 3Б(Ос) 7Л 3Б(Ос)
2. Смешанные с участием сосны и лиственницы 4-6 ед. состава	Разнотравная, бруснично-разнотравная, рододендроно во-брусничная	20-25	0,7 0,6	30-40 10-12	0,7 0,6	30-40 10-12	8-10С 0-2Б (Ос) 8-10Л 0-2Б (Ос)
3.Чистые сосновые и лиственничные и с примесьюлиственных до 3 единиц	Сухие (сухо-разнотравные, толокнянковые,лишайниковые) родо-дендроно во-ольховниковая	25-30	0,8 0,7	20-25 10-15	0,8 0,7	20-30 10-15	9-10С 0-1Б(Ос) 9-10Л 0-1Б(Ос)
4. Чистые березовые и осиновые	Разнотравная, бруснично-разнотравная, рододендроно во-разнотравная, злаковая, травяно-зеленомошная	Не проводятся					
5. Берёзовые и осиновые		Не проводятся					

Примечания:

Максимальный процент интенсивности рубок приведен для насаждений сомкнутостью (полнотой), равной 1,0. При меньших показателях сомкнутости (полноты), наличии опасности резкого снижения устойчивости и других неблагоприятных условиях, а также проведение ухода на участках с сетью технологических коридоров интенсивность рубки соответственно снижается. Повышение интенсивности на 5-7% по запасу может допускаться при прорубке технологических коридоров и необходимости удаления большого количества нежелательных деревьев, не вызывающего отрицательных последствий.

2.18. Особенности требований к использованию лесов по лесорастительным зонам и лесным районам

Леса лесничества расположены в границах одной лесорастительной зоны (Лесостепная зона) и одного лесного района – (Среднесибирский подтаежно - лесостепной район).

Распределение территории лесничества по лесорастительным зонам и лесным районам осуществлено в соответствии с приказом Минприроды России от 18.08.2014 № 367 (в ред. от 23.12.2014 № 569) «Об утверждении перечня лесорастительных зон Российской Федерации и перечня лесных районов Российской Федерации».

Глава 3.Ограничения использования лесов

ЛК РФ рассматривает ограничение использования лесов как набор условий или запретов на осуществление определенной деятельности или действий и в виде установления обязанностей, определяемых настоящим регламентом, и определенного отношения к действиям других организаций или физических лиц.

В ЛК РФ нет полного перечня ограничений и запретов на использование лесов, они в подавляющем большинстве случаев содержатся в иных федеральных законах или нормативных правовых актах. В случаях нарушений порядка использования лесов в соответствии с настоящим регламентом использование лесов приостанавливается (ст. 28 ЛК РФ). Применительно к условиям Осинского лесничества перечень ограничений и запретов приведен в нижеследующих таблицах.

3.1. Ограничения по видам пользования целевого назначения лесов

В соответствии с действующим законодательством введены некоторые ограничения по видам целевого назначения лесов (таблица 3.1.1).

Таблица 3.1.1

Ограничения по видам целевого назначения лесов

№ п/п	Целевое назначение лесов	Ограничения использования лесов
	Защитные леса	Сплошные рубки осуществляются в случаях: а) если выборочные рубки не обеспечивают замену лесных насаждений, утрачивающих свои средообразующие, водоохранные, санитарно-гигиенические, оздоровительные и иные полезные функции, на лесные насаждения, обеспечивающие сохранение целевого назначения защитных лесов и выполняемых ими полезных функций; б) если строительство, реконструкция, эксплуатация объектов, не связанных с созданием лесной инфраструктуры, не запрещены или не ограничены в соответствии с законодательством Российской Федерации – ЛК РФ, ст. 17, ч. 4. При этом для строительства, реконструкции, эксплуатации линейных объектов допускаются сплошные рубки для создания просек шириной, определенной в соответствии с требованиями соответствующих нормативных правовых актов – Особенности*, п. 35. Запрещается: создание лесоперерабатывающей инфраструктуры – ЛК РФ, ст. 14, ч. 2; выращивание лесных плодовых, ягодных, декоративных растений, лекарственных растений – пункт 16 Правил использования лесов для выращивания лесных плодовых, ягодных, декоративных растений, лекарственных растений, утверждённых приказом МПР России от 10.04.2007 г. № 85. Использование лесов в целях создания лесных плантаций не допускается – Особенности, п. 30.

№ п/п	Целевое назначение лесов	Ограничения использования лесов
1.	Леса, выполняющие функции защиты природных и иных объектов:	Запрещается проведение сплошных рубок лесных насаждений за исключением случаев, предусмотренных частью 4 статьи 17 ЛК РФ и случаях установления правового режима зон с особыми условиями использования территории, на которых расположены соответствующие леса – ЛК РФ, ст. 105, ч. 1. Площадь участка сплошной рубки, включая сплошные рубки реконструкции, не должна превышать 5 га при ширине лесосеки не более 100 метров, при протяженности ее равной не более одной трети участка (по ширине и длине), выполняющего определенные целевые функции или примыкающего к непокрытым лесной растительностью землям, а также к планируемым на ближайшие 5 лет вырубкам. В горных условиях и в равнинных лесах на склонах крутизной свыше 6° предельная площадь лесосеки составляет не более 3,0 га – Особенности, п. 19. Правила пожарной безопасности (пункт 15.3) запрещают осуществление мер предупреждения лесных пожаров, связанных со сплошными рубками. Выборочные рубки лесных насаждений проводятся в порядке, установленном уполномоченным федеральным органом исполнительной власти – ЛК РФ, ст. 105, ч. 2.
а)	леса, расположенные в первом и втором поясах зон санитарной охраны источников питьевого и хозяйственно-бытового водоснабжения	Запрещается использование токсических химических препаратов для охраны и защиты лесов – Особенности, п. 7. При выборочных рубках лесных насаждений, за исключением выборочных санитарных рубок осуществляются рубки очень слабой, слабой и умеренной интенсивности, обеспечивающие формирование и сохранение сложных и разновозрастных лесных насаждений, эффективно выполняющих санитарно-гигиенические и водоохранные функции. При проведении мероприятий по уходу за лесами не допускается осуществление реконструкции малоценных лесных насаждений путем сплошной вырубки – Особенности, п. 22.
б)	защитные полосы лесов, расположенные вдоль железнодорожных путей общего пользования, федеральных автомобильных дорог общего пользования, автомобильных дорог общего пользования, находящихся в собственности субъектов Российской Федерации	На основной их части в соответствии с породным составом и состоянием насаждений ведутся выборочные рубки лесных насаждений умеренной, умеренно-высокой и высокой интенсивности. В опушечной части полос шириной 50–100 м высокоинтенсивными рубками ухода в молодняках (со снижением сомкнутости до 0,5–0,4) формируются устойчивые сложные и разновозрастные насаждения, в последующем поддерживаемые выборочными рубками слабой и умеренной интенсивности – Особенности, п. 23.
2.	Ценные леса а) леса, расположенные в пустынных, полупустынных, лесостепных, лесотундровых зонах, степях, горах; б) нерестоохранные полосы лесов	Запрещается проведение сплошных рубок лесных насаждений, за исключением случаев, предусмотренных частью 4 статьи 17, частью 5.1 статьи 21 ЛК РФ. Площадь участка сплошной рубки, включая сплошные рубки реконструкции, не должна превышать 5 га при ширине лесосеки не более 100 метров, при протяженности ее равной не более одной трети участка (по ширине и длине), выполняющего определенные целевые функции или примыкающего к непокрытым лесной растительностью землям, а также к планируемым на ближайшие 5 лет вырубкам. В горных условиях и в равнинных лесах на склонах крутизной свыше 6° предельная площадь лесосеки составляет не более 3,0 га – ЛК РФ, ст. 106, ч. 1; Особенности, п. 19. Выборочные рубки лесных насаждений ведутся очень слабой, слабой и умеренной интенсивности, за исключением санитарных рубок, интенсивность которых для вырубки погибших, поврежденных и малоценных насаждений может достигать очень высокой интенсивности, устанавливаемой Правилами заготовки древесины – Особенности, п. 26. Запрещается размещение объектов капитального строительства, за исключением линейных объектов и гидротехнических сооружений – ЛК РФ, ст. 106, ч. 2
II.	Эксплуатационные леса	Ограничения на виды использования лесов отсутствуют – ЛК РФ, ст. 108, ч. 2

Примечания

Особенности использования, охраны, защиты, воспроизводства лесов, расположенных в водоохранных зонах, лесов, выполняющих функции защиты природных и иных объектов, ценных лесов, а также лесов, расположенных на особо защитных участках лесов, утверждённые приказом Рослесхоза от 14.12.2010 г. № 485.

3.2. Ограничения по видам особо защитных участков лесов

В соответствии с ЛК РФ (статья 102, часть 6) выделение особо защитных участков лесов (ОЗУЛ) и установление их границ осуществляется органами государственной власти, органами местного самоуправления в пределах их полномочий, определенных в соответствии со статьями 81–84 ЛК РФ. Подпунктом 39 статьи 81 ЛК РФ выделение ОЗУЛ и установление их границ отнесено к полномочиям органов государственной власти Российской Федерации. Согласно постановлению Правительства Российской Федерации от 23.09.2010 г. № 736 (в редакции от 27.12.2014 г. № 1581) «О Федеральном агентстве лесного хозяйства», выделение ОЗУЛ и установление их гр аниц является компетенцией Рослесхоза.

Постановлением Правительства Российской Федерации от 18.06.2007 г. № 377 утверждены Правила проведения лесоустройства. Этим документом предусмотрено, что лесоустройство, наряду с другими видами работ, включает в себя проектирование ОЗУЛ. Оно осуществляется путём выделения относительно небольших участков леса, имеющих важное значение для выполнения берегозащитных, почвозащитных и других функций, с целью установления на таких участках соответствующего режима ведения лесного хозяйства и использования лесов. Их границы устанавливаются по квартальным просекам и границам лесных кварталов с учётом естественных рубежей, а также по лесотаксационным выделам, закрепляются на местности с помощью лесоустроительных, лесохозяйственных знаков и (или) указываются на картах лесов. По результатам проектирования ОЗУЛ составляются:

· ведомости проектируемых ОЗУЛ с указанием участковых лесничеств, номеров лесных кварталов и лесотаксационных выделов;

· пояснительная записка произвольной формы с обоснованием выделения ОЗУЛ.

Проектирование ОЗУЛ на территории Иркутской области до настоящего времени не проведено, соответственно выделение ОЗУЛ и установление их границ Рослесхозом не осуществлялось.

Перечень ОЗУЛ отражен в статье 102, часть 3 ЛК РФ. Он не носит исчерпывающий характер, так как предусматривает наличие «других особо защитных участков лесов», не конкретизируя каких именно.

Лесоустроительная инструкция содержит нормативы и признаки выделения ОЗУЛ. Она приводит расширенный перечень ОЗУЛ по сравнению с ЛК РФ (таблица 3.2.1).

Таблица 3.2.1

Нормативы и признаки выделения особо защитных участков лесов

Наименование особо защитных участков лесов		Нормативы и признаки выделения особо защитных участков лесов
1.	Берегозащитные, почвозащитные участки лесов, расположенные вдоль водных объектов, склонов оврагов	Участки лесов в границах прибрежных защитных полос, ширина которых составляет:
		для берега водного объекта с обратным или нулевым уклоном – 30 м
		для берега водного объекта с уклоном до трех градусов – 40 метров
		для берега водного объекта с уклоном три и более градуса – 50 м
		для расположенных в границах болот проточных и сточных озер и соответствующих водотоков – 50 м
		для озер, водохранилищ, имеющих особо ценное рыбохозяйственное значение (места нереста, нагула, зимовки рыб и других водных биологических ресурсов) независимо от уклона прилегающих земель – 200 м
		Леса, расположенные на склоне оврага, и полосы лесов шириной до 50 метров, примыкающие к кромке оврага
2.	Опушки лесов, граничащие с безлесными пространствами	Опушки лесов шириной 100 м от границы с безлесными пространствами, простирающимися не менее чем на 1,5–2 км от кромки леса
3.	Постоянные лесосеменные участки	Высокопроизводительные участки естественных высококачественных лесов или лесных культур, сформированные для получения и регулярной заготовки семян древесных пород с ценными посевными качествами в течение длительного периода
4.	Заповедные лесные участки	Сформировавшиеся естественным путем в течение длительного периода, мало нарушенные хозяйственной деятельностью и рекреацией участки лесов площадью 100–150 гектар, не входящие в границы государственных природных заповедников и заповедных зон национальных парков
5.	Участки лесов с наличием реликтовых и эндемичных растений	Участки лесов с наличием реликтовых и эндемичных растений, занесенных в Международную Красную книгу, Красную книгу Российской Федерации и красные книги субъектов Российской Федерации
6.	Места обитания редких и находящихся под угрозой исчезновения диких животных	Участки лесов, являющиеся местами обитания редких и находящихся под угрозой исчезновения диких животных, занесенных в Международную Красную книгу, Красную книгу Российской Федерации и красные книги субъектов Российской Федерации
7.	Другие особо защитные участки лесов:	
	полосы леса в горах вдоль верхней его границы с безлесным пространством	В горных районах полосы леса шириной 200 м вдоль верхней его границы с безлесными пространствами
	небольшие участки лесов, расположенные среди безлесных пространств	Участки лесов до 100 га, расположенные среди безлесных пространств
7.	защитные полосы лесов вдоль гребней и линий водоразделов	В горных районах полосы шириной 100–200 м, в зависимости от местных условий, расположенные вдоль гребней и линий водоразделов по границам водосборов площадью более 2,5 тыс. га, при крутизне склонов, образующих гребни и линии водоразделов более 20 градусов
	участки леса на крутых горных склонах	Участки леса на склонах крутизной более 30 градусов независимо от экспозиции склона
	особо охранные части государственных природных заказников и других особо охраняемых природных территорий	Участки лесов в границах государственных природных заказников и других особо охраняемых природных территорий, площадь которых определяется при их образовании (выделяются в случае, когда на отдельных лесных участках ООПТ устанавливается режим пользования более строгий, чем на остальной территории)
	леса в охранных зонах государственных природных заповедников, национальных парков и иных особо охраняемых природных территорий, а также территории, зарезервированные для создания особо охраняемых природных территорий федерального значения	Участки лесов в границах охранных зон, площадь которых определяется при их образовании, но не менее полосы шириной 1000 м для особо охраняемых природных территорий федерального значения вдоль их границ
7.	участки лесов вокруг глухариных токов	Участки лесов в радиусе 300 м вокруг глухариных токов из расчета не более 3 таких участков лесов на 10 тыс. га лесов. В лесах, переданных для ведения охотничьего хозяйства и осуществления охоты, количество выделяемых участков лесов вокруг глухариных токов на 10 тыс. га может быть увеличено
	полосы лесов по берегам рек или иных водных объектов, заселенных бобрами	Полосы лесов шириной 100 м по каждому берегу реки или иного водного объекта, заселенных бобрами
	медоносные участки лесов	Приспевающие, спелые и перестойные лесные насаждения с преобладанием липы и акации белой в радиусе трех километров вокруг постоянных пасек
	постоянные пробные площади	Предназначенные для периодического детального обмера деревьев и подробного описания в течение длительного периода лесные участки, покрытые древесно-кустарниковой растительностью, закрепленные на местности лесоустроительными или лесохозяйственными знаками и нанесенные на лесоустроительные планшеты
	участки лесов вокруг санаториев, детских лагерей, домов отдыха, пансионатов, туристических баз и других лечебных и оздоровительных учреждений	Участки лесов в радиусе не более 1 километра вокруг санаториев, детских лагерей, домов отдыха, пансионатов, туристических баз и других лечебных и оздоровительных учреждений (выделяются, если они не находятся в пределах первой, второй и третьей зон округов санитарной (горно-санитарной) охраны лечебно-оздоровительных местностей и курортов, в лесах зеленых зон, лесопарков)
	участки лесов вокруг минеральных источников, используемых в лечебных и оздоровительных целях или имеющих перспективное значение	Участки лесов в радиусе 1 км вокруг минеральных источников (выделяются, если они не находятся в пределах первой, второй и третьей зон округов санитарной (горно-санитарной) охраны лечебно-оздоровительных местностей и курортов или в лесах иных категорий защитных лесов с аналогичным режимом ведения лесного хозяйства и использования лесов)
	полосы лесов вдоль постоянных, утвержденных в установленном порядке трасс туристических маршрутов федерального или регионального значения	Полосы лесов шириной от 100 до 250 м, в зависимости от местных условий, в каждую сторону от туристического маршрута федерального или регионального значения
	участки лесов вокруг сельских населенных пунктов и садовых товариществ	Участки лесов шириной 1 км вокруг сельских населенных пунктов и садовых товариществ

ОЗУЛ выделяются в защитных лесах, эксплуатационных лесах, резервных лесах (часть 1 статьи 107 ЛК РФ). Согласно Лесоустроительной инструкции (пункт 31) ОЗУЛ не выделяются в тех категориях защитных лесов, в которых установлен режим ведения лесного хозяйства и использования лесов, обеспечивающий выполнение лесами их особо защитных функций.

В соответствии с приказом МПР России от 20.07.2007 г. № 187 подробные сведения об ОЗУЛ должны приводиться в государственном лесном реестре: наименование ОЗУЛ, местонахождение (наименование участкового лесничества, номер лесного квартала, номер лесотаксационного выдела), площадь, установленные ограничения режима использования лесов. Выполнение данного приказа возможно лишь после того, как завершится проектирование ОЗУЛ.

Одновременно возникает вопрос о легитимности ОЗУЛ, выделенных лесоустройством до принятия ЛК РФ. Согласно статье 14 Федерального закона от 04.12.2006 г. № 201-ФЗ (в ред. от 31.12.2014 г. № 519-ФЗ) использование, охрана, защита, воспроизводство лесов осуществляется на основании лесоустроительной документации только до утверждения лесных планов субъектов РФ и лесохозяйственных регламентов. В этих документах лесного планирования пространственное размещение ОЗУЛ и их границы отражения не нашли.

Поскольку проектирование ОЗУЛ не проведено, в практической деятельности (при отводах лесосек, проведении рубок и др.) необходимо руководствоваться нормативами и признаками выделения ОЗУЛ, отражёнными в таблице 3.2.1.

В соответствии с действующим законодательством введены некоторые ограничения как суммарно по всем видам ОЗУЛ, так и по некоторым видам ОЗУЛ. На ОЗУЛ не допускается:

· интродукция видов (пород) деревьев, кустарников, лиан, других лесных растений, которые не произрастают в естественных условиях в данном лесном районе – Особенности, п. 15;

· использование лесов в целях создания лесных плантаций – Особенности, п. 30.

· создание лесоперерабатывающей инфраструктуры – Особенности, п. 29;

· выращивание лесных плодовых, ягодных, декоративных растений, лекарственных растений – пункт 16 Правил использования лесов для выращивания лесных плодовых, ягодных, декоративных растений, лекарственных растений, утверждённых приказом МПР России от 10.04.2007 г. № 85.

На заповедных лесных участках запрещается проведение рубок лесных насаждений – Особенности, п.27.

На постоянных лесосеменных участках допускается проведение выборочных рубок в порядке ухода за плодоношением древесных пород. На других особо защитных участках лесов допускается только проведение выборочных и сплошных рубок погибших лесных насаждений – Особенности, п.27.

В прибрежных защитных полосах:

· лесовосстановление осуществляется методами, исключающими сплошную распашку земель – Особенности, п. 12;

· согласно ст. 65 Водного кодекса запрещаются: использование сточных вод для удобрения почв; размещение кладбищ, скотомогильников, мест захоронения отходов производства и потребления, радиоактивных, химических, взрывчатых, токсичных, отравляющих и ядовитых веществ; осуществление авиационных мер по борьбе с вредителями и болезнями растений; движение и стоянка транспортных средств (кроме специальных транспортных средств), за исключением их движения по дорогам и стоянки на дорогах и в специально оборудованных местах, имеющих твердое покрытие.

3.3. Ограничения по видам использования лесов

Таблица 3.3.1

Виды использования лесов	Ограничения
Заготовка древесины	При заготовке древесины не допускается: - использование русел рек и ручьёв в качестве трасс волоков и лесных дорог; - повреждение лесных насаждений, растительного покрова и почв за пределами лесосек, захламление лесов промышленными и иными отходами; - проведение рубок спелых, перестойных лесных насаждений с участием кедра в составе древостоя 30% и более от общего запаса древесины; - отвод и таксация лесосек по результатам визуальной оценки лесосек; - проведение рубок ухода за лесами с интенсивностью более 50%, выборочных санитарных рубок более 70%; - уничтожение или повреждение объектов лесной инфраструктуры; - уничтожение особей видов, занесённых в Красную книгу Российской Федерации, Красную книгу Иркутской области, а также мест их обитания; - проведение рубок лесных насаждений без проведения очистки мест рубок от порубочных остатков одновременно с заготовкой древесины; - оставлять без сноса возведённые постройки, сооружения, установки и приспособления. Запрещается: - оставление деревьев, предназначенных для рубки - недорубов, а также завалов и срубленных зависших деревьев, уничтожение подроста и молодняка, подлежащего сохранению; - уничтожение или повреждение граничных, квартальных, лесосечных и других столбов и знаков, клейм и номеров на деревьях и пнях; - рубка и повреждение деревьев, не предназначенных для рубки и подлежащих сохранению в соответствии с законодательством Российской Федерации, в том числе источников обсеменения и плюсовых деревьев; - при проведении сплошных рубок спелых, перестойных лесных насаждений уничтожение жизнеспособного подроста ценных пород и второго яруса; - сжигание порубочных остатков на лесосеке сплошным палом.
Заготовка живицы	Не допускается проведение подсочки: - лесных насаждений в очагах вредных организмов до их ликвидации; - лесных насаждений, повреждённых и ослабленных вследствие воздействия лесных пожаров, вредных организмов и других негативных факторов; - лесных насаждений в лесах, где в соответствии с законодательством запрещается проведение сплошных или выборочных рубок спелых и перестойных лесных насаждений в целях заготовки древесины; - постоянных лесосеменных участков, лесосеменных плантаций, плюсовых деревьев, семенников, семенных куртин и полос; - сосновых лесных насаждений, произрастающих на заболоченных почвах и ослабленных сосновых лесных насаждений с применением серной кислоты. Запрещается превышение общей ширины межкарровых ремней на стволах деревьев и предельно допустимых значений паузы вздымки, шага подновки, глубины подновки и желобка.
Заготовка и сбор недревесных лесных ресурсов	Запрещается использовать для заготовки и сбора недревесных лесных ресурсов виды растений, занесённые в Красную книгу Российской Федерации, Красную книгу Иркутской области, признаваемые наркотическими средствами в соответствии Федеральным законом от 08.01.1998 г. № 3-ФЗ«О наркотических средствах и психотропных веществах» (в ред. от 03.02.2015 г. № 7-ФЗ), а также включённых в перечень видов, заготовка древесины которых запрещена. Не допускается: - заготовка пнёвого осмола на берегозащитных и почвозащитных участках лесов вдоль водных объектов, на склонах гор, в молодняках с полнотой 0,8–1,0; - рубка растущих деревьев для заготовки бересты, веточного корма, сосновых, пихтовых, еловых лап, древесной зелени; - сбор лесной подстилки в лесах, выполняющих функции защиты природных и иных объектов.
Заготовка пищевых лесных ресурсов и сбор лекарственных растений	Запрещается осуществлять заготовку и сбор грибов и дикорастущих растений, виды которых занесены в Красную книгу Российской Федерации, Красную книгу Иркутской области, или которые признаются наркотическими средствами в соответствии Федеральным законом от 08.01.1998 г. № 3-ФЗ«О наркотических средствах и психотропных веществах» (в ред. от 03.02.2015 г. № 7-ФЗ),. Не допускается: - осуществлять использование лесов способами, ведущих к истощению ресурсов, имеющими негативное воздействие на состояние и воспроизводство лесов, водных объектов; - рубка деревьев и кустарников при заготовке орехов, а также применение способов, приводящих к их повреждению; - вырывать грибы с грибницей, переворачивать мох и лесную подстилку, уничтожать старые грибы; - превышать нормы нагрузки на дерево высверливаемых каналов при заготовке берёзового сока; - при заготовке черемши, папоротника вырывать растения с корнями, повреждать листья и корневища папоротника; - заготавливать лекарственные растения в объёмах, не обеспечивающих своевременное восстановление растений и воспроизводство запасов сырья.
Осуществления видов деятельности в сфере охотничьего хозяйства	При ведении охотничьего хозяйства не допускается: - нанесение вреда окружающей среде и здоровью человека; - осуществление биотехнических мероприятий способами, вызывающими возникновение эрозии почв, негативное воздействие на состояние и воспроизводство лесов, а также на состояние водных и других природных объектов; - нарушение прав и законных интересов других лиц, использующих леса для других целей, предусмотренных лесным законодательством.
Ведение сельского хозяйства	При ведении сельского хозяйства не допускается: - ограничение прав граждан на свободное и бесплатное посещение лесов; - негативное воздействие на состояние и воспроизводство лесов, а также на состояние водных и других природных объектов, возникновение эрозии почв; - использование для сенокошения, выпаса сельскохозяйственных животных и выращивания сельскохозяйственных культур, не покрытых лесной растительностью земель после проведения на них лесовосстановления. Пастьба скота запрещается: - на участках, занятых лесными культурами, молодняками ценных древесных пород, в насаждениях с жизнеспособным подростом до достижения им высоты, исключающей повреждение вершин скотом; - на селекционно-семеноводческих объектах; - на участках с проектируемыми мероприятиями по содействию естественному лесовозобновлению и лесовосстановлению хвойными породами; - на легкоразмываемых почвах; - пастьба коз запрещается на неогороженных лесных участках или без привязи.
Осуществление научно-исследовательской, образовательной деятельности	При использовании лесов для осуществления научно-исследовательской, образовательной деятельности, запрещается: - повреждение лесных насаждений, растительного покрова и почв за пределами предоставленного лесного участка; - захламление предоставленного лесного участка и территории за его пределами строительным и бытовым мусором, отходами древесины, иными видами отходов; - загрязнение площади предоставленного лесного участка и территории за его пределами химическими и радиоактивными веществами; - проезд транспортных средств и иных механизмов по произвольным маршрутам вне дорог за пределами предоставленного лесного участка.
Осуществление рекреационной деятельности	При использовании лесов для осуществления рекреационной деятельности запрещается: - осуществление рекреационной деятельности способами, наносящими вред окружающей среде и здоровью человека; - препятствование праву граждан пребыванию в лесах. При осуществлении рекреационной деятельности в лесах не допускается: - повреждение лесных насаждений, растительного покрова и почв за пределами предоставленного лесного участка; - захламление площади предоставленного лесного участка и прилегающих территорий за пределами предоставленного лесного участка бытовым мусором, иными видами отходов; - проезд транспортных средств и иных механизмов по произвольным, неустановленным маршрутам.
Создание лесных плантаций и их эксплуатация	Согласно п. 30 Особенностей* использование лесов, выполняющих функции защиты природных и иных объектов, ценных лесов и лесов, расположенных на особо защитных участках лесов, в целях создания лесных плантаций не допускается.
Выращивание лесных плодовых, ягодных, декоративных растений, лекарственных растений	Согласно п. 16 Правил использования лесов для выращивания лесных плодовых, ягодных, декоративных растений, лекарственных растений, утверждённых приказом МПР России от 10.04.2007 г. № 85, запрещается использование для выращивания лесных плодовых, ягодных, декоративных растений и лекарственных растений защитных лесов и особо защитных участков лесов. Запрещается использование лесных участков, на которых встречаются виды растений, занесенные в Красную книгу Российской Федерации, Красную книгу Иркутской области.
Выполнение работ по геологическому изучению недр, разработки месторождений полезных ископаемых	При обустройстве объектов, связанных с выполнением работ по геологическому изучению недр, разработки месторождений полезных ископаемых, не допускается развитие эрозионных процессов на занятой и прилегающей территории. При выполнении работ по геологическому изучению недр и разработке месторождений полезных ископаемых запрещается: - валка деревьев и расчистка лесных участков от древесной растительности с помощью бульдозеров, захламление древесными остатками приграничных полос и опушек; - повреждение стволов и скелетных корней опушечных деревьев; - хранение свежесрубленной древесины в лесу в летний период без специальных мер защиты; - затопление и длительное подтопление лесных насаждений; - захламление лесов строительными, промышленными, древесными, бытовыми и иными отходами, мусором; - загрязнение лесов химическими и радиоактивными веществами; - проезд транспортных средств и иных механизмов по произвольным, неустановленным маршрутам.
Строительство и эксплуатация водохранилищ и иных искусственных водных объектов, а также гидротехнических сооружений и специализированных портов	Устанавливаются Водным кодексом Российской Федерации.
Строительство, реконструкция, эксплуатация линейных объектов	При использовании лесов в целях строительства, реконструкции и эксплуатации автомобильных и железных дорог не допускается нарушение поверхностного и внутрипочвенного стока вод, затопление или заболачивание лесных участков вдоль дорог, возникновение эрозионных процессов. При осуществлении строительства, реконструкции и эксплуатации линейных объектов запрещается: - повреждение лесных насаждений, растительного покрова и почв за пределами предоставленного лесного участка; - захламление прилегающих территорий за пределами предоставленного лесного участка строительным и бытовым мусором, отходами древесины, иными видами отходов; - загрязнение площади предоставленного лесного участка и территории за его пределами химическими и радиоактивными веществами; - проезд транспортных средств и иных механизмов по произвольным, неустановленным маршрутам за пределами предоставленного лесного участка.
Переработка древесины и иных лесных ресурсов	В соответствии с частью 2 статьи 14 ЛК РФ в защитных лесах запрещается размещение объектов лесоперерабатывающей инфраструктуры. При использовании лесов для переработки древесины и иных лесных ресурсов не допускается: - проведение работ и строительство сооружений, вызывающих нарушение поверхностного и внутрипочвенного стока вод, затопление или заболачивание лесных участков; - захламление предоставленного лесного участка и прилегающих территорий за пределами предоставленного лесного участка строительным и бытовым мусором, отходами древесины и иными видами отходов; - загрязнение площади предоставленного лесного участка и территории за его пределами химическими и радиоактивными веществами; - проезд транспортных средств и иных механизмов по произвольным, не установленным маршрутам за пределами предоставленного лесного участка.
Осуществление религиозной деятельности	Запрещается: захламление участка бытовыми отходами, проезд транспорта по произвольным маршрутам; повреждение лесных насаждений.

Примечания:

1.Перечень особей видов, занесённых в Красную книгу Иркутской области, утверждён постановлением Правительства Иркутской области от 13.05.2015 г. № 235-пп «Об утверждении перечня редких и находящихся под угрозой исчезновения растений, животных и других организмов, обитающих (произрастающих) на территории Иркутской области и включаемых в Красную книгу Иркутской области».

2.Виды древесных и кустарниковых растений, заготовка древесины которых запрещена, отражены в приказе Рослесхоза от 05.12.2011 г. № 513 «Об утверждении перечня видов (пород) деревьев и кустарников, заготовка древесины которых не допускается».

3*Особенности – Особенности использования, охраны, защиты, воспроизводства лесов, расположенных в водоохранных зонах, лесов, выполняющих функции защиты природных и иных объектов, ценных лесов, а также лесов, расположенных на особо защитных участках лесов, утверждённые приказом Рослесхоза от 14.12.2010 г. № 485.

Лесохозяйственный регламент разработан в 2008 г. инженером 2 категории филиала ФГУП «Рослесинфорг» «Прибайкаллеспроект» В.К. Бураевым.

Изменения в регламент в 2010 г. внесены:

В раздел 2.17.2. Требования к защите лесов от вредных организмов - инженером-лесопатологом филиала ФГУ «Рослесозащита» «ЦЗЛ Иркутской области» П.М. Стрельченко.

В остальные разделы - ведущим инженером филиала ФГУП «Рослесинфорг» «Прибайкаллеспроект» С.С. Соколовой.

Изменения в лесохозяйственный регламент в 2011 г. внесены:

В разделы 1.1.1, 1.1.2, 1.1.4, 1.1.5, 1.2, 2.1.2, 2.1.4, 2.2 – 2.3, 2.6 – 2.10, 2.12, 2.14, 2.15, 2.17.2, 2.17.3 – инженером-таксатором филиала ФГУП «Рослесинфорг» «Прибайкаллеспроект» Р.А. Сахаровым.

В остальные разделы – инженером-таксатором филиала ФГУП «Рослесинфорг» «Прибайкаллеспроект» А.А. Щебет.

Изменения в лесохозяйственный регламент в 2015 г. внесены:

В разделы 1.1.1, 1.1.2, 1.1.4, 1.1.5, 1.2, 2.1.2, 2.1.4, 2.2 – 2.3, 2.6 – 2.10, 2.12, 2.14, 2.15, 2.17.2, 2.17.3 – инженером-таксатором филиала ФГБУ «Рослесинфорг» «Прибайкаллеспроект» Е.А Мельников.

Приложение 1 Государственный контракт № 216/2015 на выполнение работ по внесению изменений в лесохозяйственные регламенты лесничеств Иркутской области, выполнение работ по внесению изменений в Лесной план Иркутской области, от 6 августа 2015 года

ГОСУДАРСТВЕННЫЙ КОНТРАКТ № 216/2015
на выполнение работ по внесению изменений в лесохозяйственные регламенты лесничеств Иркутской области, выполнение работ по внесению изменений в Лесной план Иркутской области

г. Иркутск «06» августа 2015 г.

Агентство лесного хозяйства Иркутской области, с одной стороны, именуемое в дальнейшем «Заказчик», от имени и в интересах Иркутской области, в лице временно замещающего должность руководителя Тарасюка Сергея Александровича, действующего на основании Положения, с одной стороны, и Федеральное государственное бюджетное учреждение «Рослесинфорг», именуемое в дальнейшем «Подрядчик», в лице директора Гайнетдинова Айрата Назиповича, действующего на основании Устава, с другой стороны, вместе именуемые «Стороны» и каждый в отдельности «Сторона», на условиях, предусмотренных извещением об осуществлении закупки, с соблюдением требований Гражданского кодекса Российской Федерации, Федерального закона от 5 апреля 2013 года № 44-ФЗ «О контрактной системе в сфере закупок товаров, работ, услуг для обеспечения государственных и муниципальных нужд» и иного законодательства Российской Федерации и Иркутской области, на основании результатов определения подрядчика Иркутской области путем проведения открытого конкурса, протокол № ПВК1 для закупки № 0134200000115001933 от 16.06.2015 г., на основании письма Службы государственного финансового контроля № 85-37-1314/15 от 17 июля 2015 года заключили настоящий Контракт (далее - Контракт) о нижеследующем:

1. Предмет Контракта

1.1. Подрядчик обязуется по заданию Заказчика, выполнить работы по разработке лесохозяйственных регламентов лесничеств Иркутской области, работы по внесению изменений в Лесной план Иркутской области (далее – Работы), в объеме, установленном в Сметной документации (Приложение 1 к Контракту) (далее - Сметная документация), а Заказчик обязуется принять и оплатить выполненные Работы в порядке и на условиях, предусмотренных Контрактом.

1.2. Место выполнения Работ: Иркутская область, Иркутск, ул. Горького,31.

1.3. Выполнение Работ осуществляется Подрядчиком в соответствии с законодательством Российской Федерации, требованиями иных нормативных правовых актов, регулирующих порядок выполнения такого вида Работ, устанавливающих требования к качеству такого вида Работ, в соответствии с условиями Контракта.

2. Цена Контракта, порядок и сроки оплаты Работ

2.1. Цена Контракта является твердой и определяется на весь срок исполнения Контракта.

2.2. Цена Контракта составляет **3 036 000 (Три миллиона тридцать шесть тысяч) рублей 00 копеек**. (далее - цена Контракта), в т.ч. НДС 18 % - 463 118 (Четыреста шестьдесят три тысячи сто восемнадцать) рублей 64 копейки.

Источник финансирования: бюджет Иркутской области 2015 года (субвенции, выделяемые из федерального бюджета).

2.3. Оплата по Контракту осуществляется в рублях Российской Федерации.

2.4. Цена контракта включает в себя все затраты, издержки и иные расходы Подрядчика, в том числе сопутствующие, связанные с исполнением Контракта.

2.5. Оплата производится безналичным расчетом, путем перечисления денежных средств на расчетный счет Подрядчика Заказчиком по факту выполнения работ, на основании счета (счет - фактуры) в течение 10 банковских дней с момента подписания Актов сдачи-приемки выполненных работ в соответствии с п 4.4 Контракта, при наличии бюджетного финансирования и поступлении денежных средств на счет Заказчика, но не позднее 31.12.2015 года. Оплата производится после выполнения работ в полном объеме единовременным платежом.

2.6. Обязательства Заказчика по оплате Цены Контракта считаются исполненными с момента списания денежных средств в размере, составляющем Цену Контракта, с банковского счета Заказчика, указанного в статье 13 Контракта.

3. Срок выполнения Работ

3.1. Срок выполнения Работ по разработке лесохозяйственных регламентов лесничеств Иркутской области Подрядчиком:

1) С даты заключения Контракта до 03 октября 2015 года представить Заказчику лесохозяйственные регламенты лесничеств Иркутской области для размещения на официальном сайте в целях ознакомления заинтересованных лиц.

2) С момента размещения до 25 ноября 2015 года устранение недостатков Подрядчиком выполненных работ.

3) До 25 ноября 2015 года представить Заказчику лесохозяйственные регламенты лесничеств Иркутской области в окончательной редакции, для направления в Департамент лесного хозяйства по СФО.

4) В случае получения отрицательного заключения из Департамента лесного хозяйства по СФО Подрядчик устраняет недостатки в течение тридцати дней после доведения Заказчиком информации о необходимости устранения замечаний.

3.2. Срок выполнения Работ по внесению изменений в Лесной план Иркутской области Подрядчиком:

1) С даты заключения Контракта до 15 сентября 2015 года представить Заказчику лесной план Иркутской области для размещения на официальном сайте в целях ознакомления заинтересованных лиц.

2) С момента размещения до 23 октября 2015 года устранение недостатков Подрядчиком выполненных работ.

3) До 23 октября 2015 года представить Заказчику лесной план Иркутской области в окончательной редакции, для направления в Федеральное агентство лесного хозяйства Российской Федерации (Рослесхоз) для получения заключения.

4) В случае получения отрицательного заключения из Федерального Агентства лесного хозяйства Российской Федерации (Рослесхоза) Подрядчик устраняет недостатки в течение тридцати дней после доведения Заказчиком информации о необходимости устранения замечаний.

3.3. Подрядчик вправе досрочно выполнить Работы и сдать Заказчику их результат в установленном Контрактом порядке.

3.4. Срок выполнения Работ может быть продлен в случае, предусмотренном пунктом 10.3. Контракта.

4. Порядок и сроки осуществления приемки Работ

4.1. Приемка выполненных Работ в части соответствия их объема и качества требованиям, установленным в Контракте, производится Заказчиком по окончании срока выполнения Работ (либо поэтапно в соответствии с Графиком выполнения Работ (Приложение 3 к Контракту)).

4.2. После завершения выполнения Работ, предусмотренных Контрактом, Подрядчик письменно уведомляет Заказчика о факте выполнения Работ.

4.3. Для проверки предоставленных Подрядчиком результатов, предусмотренных Контрактом, в части их соответствия условиям Контракта Заказчик проводит экспертизу. Экспертиза результатов, предусмотренных Контрактом, может проводиться Заказчиком своими силами или к ее проведению могут привлекаться эксперты, экспертные организации на основании Контрактов, заключенных между Заказчиком и экспертом, экспертной организацией в соответствии с законом о Контрактной системе.

Не позднее 1 рабочего дня после представления подготовленных материалов Заказчик организует ознакомление заинтересованных лиц с проектами лесохозяйственных регламентов и изменениями, вносимыми в Лесной план субъекта, в том числе размещает их на официальном сайте в информационно-телекоммуникационной сети Интернет на срок 30 дней с момента разработки. При возникновении необходимости Подрядчик вносит изменения в разработанную документацию.

4.4. Не позднее 3 (трех) рабочих дней, следующих за днем истечения периода размещения лесохозяйственных регламентов и Лесного плана субъекта на официальном сайте в информационно-телекоммуникационной сети Интернет, указанного в пункте 4.3. Контракта, Заказчик направляет результаты выполненных работ по разработке лесохозяйственных регламентов в Департамент лесного хозяйства по СФО; результаты работ по внесению изменений в Лесной план Иркутской области Заказчик направляет в соответствии с Приказом Рослесхоза от 05.10.2011 № 423 "Об утверждении типовой формы и состава лесного плана субъекта Российской Федерации, порядка его подготовки" работ в Федеральное агентство лесного хозяйства для получения заключения. Оплата производится после подписания актов сдачи-приемки работ по последнему выполненному документу.

4.5. Заказчик извещает Подрядчика о полученном заключении после рассмотрения результатов выполненных работ (в соответствии с п. 4.4.) в срок не позднее 3 рабочих дней с даты получения заключения. После получения положительного заключения результатов выполненных работ Подрядчик в срок не позднее 2 рабочих дней представляет Заказчику комплект отчетной документации, предусмотренной Сметной документацией, и Акт сдачи-приемки Работ (Приложение 2 к Контракту), подписанный Подрядчиком в 2 (двух) экземплярах.

4.6. Не позднее 3 (трех) дней после получения от Подрядчика документов, указанных в пункте 4.5. Контракта, Заказчик рассматривает результаты, осуществляет приемку выполненных Работ на предмет соответствия их объема и качества требованиям Контракта. Акт приемки выполненных работ по внесению изменений в Лесной план может быть подписан только после положительного заключения Федерального агентства лесного хозяйства, акт приемки выполненных работ по разработке лесохозяйственных регламентов – после положительного заключения Департамента лесного хозяйства по СФО.

4.7. В случае получения от Заказчика запроса о предоставлении разъяснений в отношении результатов выполненных Работ, или мотивированного отказа от принятия результатов выполненных Работ, или акта с перечнем выявленных недостатков и сроком их устранения Подрядчик в течение 3 (трех) рабочих дней обязан предоставить Заказчику запрашиваемые разъяснения в отношении выполненных Работ или в срок, установленный в указанном акте, содержащем перечень выявленных недостатков, устранить полученные от Заказчика замечания, недостатки и передать Заказчику приведенный в соответствие с предъявленными требованиями комплект отчетной документации, отчет об устранении недостатков, а также повторный подписанный Подрядчиком Акт сдачи-приемки работ (Приложение 2 к Контракту) в 2 (двух) экземплярах для принятия Заказчиком выполненных Работ.

4.8. В случае если по результатам рассмотрения отчета, содержащего выявленные недостатки, Заказчиком будет принято решение об устранении Подрядчиком недостатков в надлежащем порядке и в установленные сроки, а также в случае отсутствия у Заказчика запросов относительно представления разъяснений в отношении выполненных Работ, Заказчик принимает выполненные Работы и подписывает 2 (два) экземпляра Акта сдачи-приемки работ (Приложение 2 к Контракту), один из которых направляет Подрядчику в порядке, предусмотренном в пункте 4.7. Контракта.

4.9. Подписанный Заказчиком и Подрядчиком Акт сдачи-приемки работ (Приложение 2 к Контракту), и предъявленный Подрядчиком Заказчику счет на оплату Цены Контракта являются основанием для оплаты Подрядчику выполненных Работ.

5. Права и обязанности Сторон

5.1. Заказчик вправе:

5.1.1. Требовать от Подрядчика надлежащего исполнения обязательств в соответствии с Контрактом, а также требовать своевременного устранения выявленных недостатков.

5.1.2. Требовать от Подрядчика представления надлежащим образом оформленных документов, подтверждающих исполнение обязательств в соответствии со Сметной документацией и Контрактом.

5.1.3. Запрашивать у Подрядчика информацию о ходе выполняемых Работ.

5.1.4. Осуществлять контроль за качеством, порядком и сроками выполнения Работ.

5.1.5. Отказаться от приемки результата Работ в случаях, предусмотренных Контрактом и законодательством Российской Федерации, в том числе в случае обнаружения неустранимых недостатков.

5.1.6. Отказаться от исполнения Контракта и потребовать возмещения ущерба, если Подрядчик не приступает своевременно к исполнению Контракта или выполняет Работы настолько медленно, что окончание их к сроку, указанному в Контракте, становится явно невозможным.

5.1.7. Принять решение об одностороннем отказе от исполнения Контракта в соответствии положениями статьи 95 Закона о Контрактной системе.

5.1.8. По соглашению с Подрядчиком изменить существенные условия Контракта в случаях, установленных Законом о Контрактной системе.

5.1.9. Пользоваться иными правами, установленными Контрактом и законодательством Российской Федерации.

5.2. Заказчик обязан:

5.2.1. Обеспечить приемку результатов выполненных Работ и провести экспертизу для проверки предоставленных Подрядчиком результатов выполненных Работ, предусмотренных Контрактом, в части их соответствия условиям Контракта.

5.2.2. Сообщать в письменной форме Подрядчику о недостатках, обнаруженных в ходе выполнения Работ, в течение 2 (двух) рабочих дней после обнаружения таких недостатков.

5.2.3. Своевременно принять и оплатить надлежащим образом выполненные Работы в соответствии с Контрактом.

5.2.4. При получении от Подрядчика уведомления о приостановлении выполнения Работ в случае, указанном в подпункте 5.4.5. Контракта, рассмотреть вопрос о целесообразности и порядке продолжения выполнения Работ. Решение о продолжении выполнения Работ при необходимости корректировки сроков и отдельных этапов выполнения Работ принимается Заказчиком и Подрядчиком совместно и оформляется дополнительным соглашением к Контракту.

5.2.5. С момента возникновения права требования от Подрядчика оплаты неустойки (штрафа, пени) направить Подрядчику претензионное письмо с требованием оплаты в течение 5 (пяти) рабочих дней с даты получения претензионного письма неустойки (штрафа, пени), рассчитанной в соответствии с законодательством Российской Федерации и условиями Контракта.

5.2.6. При неоплате Подрядчиком неустойки (штрафа, пени) в течение 10 (десяти) рабочих дней с даты истечения срока для оплаты неустойки (штрафа, пени), указанного в претензионном письме, а также в случае полного или частичного немотивированного отказа в удовлетворении претензии, либо неполучения в срок ответа на претензию, направить в суд исковое заявление с требованием оплаты неустойки (штрафа, пени), рассчитанной в соответствии с законодательством Российской Федерации и условиями Контракта.

5.2.7. В течение 15 (Пятнадцати) рабочих дней с даты фактического исполнения обязательств Подрядчиком принять необходимые меры по взысканию неустойки (штрафа, пени) за весь период просрочки исполнения обязательств, предусмотренных Контрактом, а именно потребовать оплаты неустойки (штрафа, пени), рассчитанной в соответствии с законодательством Российской Федерации и условиями Контракта за весь период просрочки исполнения, и в случае неоплаты Подрядчиком неустойки (штрафа, пени) в течение указанного срока направить в суд исковое заявление с соответствующими требованиями.

5.2.8. При направлении в суд искового заявления с требованиями о расторжении Контракта одновременно заявлять требования об оплате неустойки (штрафа, пени), рассчитанной в соответствии с законодательством Российской Федерации и условиями Контракта.

5.2.9. Обеспечить конфиденциальность информации, предоставленной Подрядчиком в ходе исполнения обязательств по Контракту.

5.2.10. Исполнять иные обязанности, предусмотренные законодательством Российской Федерации и условиями Контракта.

5.3. Подрядчик вправе:

5.3.1. Требовать своевременного подписания Заказчиком Акта сдачи-приемки работ по Контракту на основании представленных Подрядчиком отчетных документов и при условии истечения срока, указанного в пункте 4.3. Контракта.

5.3.2. Требовать своевременной оплаты выполненных Работ в соответствии с пунктом 2.5. Контракта.

5.3.3. Требовать уплаты неустоек (штрафов, пеней) в случае просрочки исполнения Заказчиком обязательств, предусмотренных Контрактом, а также в иных случаях неисполнения или ненадлежащего исполнения Заказчиком обязательств, предусмотренных Контрактом.

5.3.5. Получать от Заказчика содействие при выполнении Работ в соответствии с условиями Контракта.

5.3.6. Досрочно исполнить обязательства по Контракту с согласия Заказчика.

5.3.7. Принять решение об одностороннем отказе от исполнения Контракта в соответствии положениями статьи 95 Закона о Контрактной системе.

5.4. Подрядчик обязан:

5.4.1. Своевременно и надлежащим образом выполнить Работы и представить Заказчику отчетную документацию по итогам исполнения Контракта.

5.4.2. Представить по письменному запросу Заказчика в сроки, указанные в таком запросе, информацию о ходе исполнения обязательств, в том числе о сложностях, возникающих при исполнении Контракта.

5.4.3. Обеспечивать соответствие выполняемых Работ требованиям качества, безопасности жизни и здоровья, а также иным требованиям сертификации, безопасности (санитарным нормам и правилам, государственным стандартам и т.п.), лицензирования, установленным действующим законодательством Российской Федерации.

5.4.4. Обеспечить устранение недостатков и дефектов, выявленных при приемке выполненных Работ и в течение гарантийного срока, за свой счет.

5.4.5. Приостановить выполнение Работ в случае обнаружения независящих от Подрядчика обстоятельств, которые могут выполнить негативное влияние на годность или прочность результатов выполняемых Работ или создать невозможность их завершения в установленный Контрактом срок, и сообщить об этом Заказчику в течение 3 (трех) рабочих дней после приостановления выполнения Работ.

5.4.6. Предоставить обеспечение исполнения Контракта в случаях, установленных Законом о Контрактной системе и Контрактом.

5.4.7. В течение 1 (одного) рабочего дня информировать Заказчика о невозможности выполнить Работы надлежащего качества, в надлежащем объеме, в предусмотренные Контрактом сроки, с указанием причин.

5.4.8. Представить Заказчику сведения об изменении своего фактического местонахождения в срок не позднее 5 (пяти) рабочих дней со дня соответствующего изменения. В случае непредставления в установленный срок уведомления об изменении адреса фактическим местонахождением Подрядчика будет считаться адрес, указанный в Контракте.

5.4.9. Исполнять иные обязательства, предусмотренные действующим законодательством и Контрактом.

6. Гарантии

6.1. Подрядчик гарантирует качество выполнения Работ в соответствии с требованиями, указанными в подпункте 5.4.3. Контракта.

6.2. Гарантийный срок на выполняемые по Контракту Работы составляет 12 (двенадцать) месяцев с даты подписания Сторонами Акта сдачи-приемки Работ (Приложение 2 к Контракту).

6.3. Если в период гарантийного срока обнаружатся недостатки или дефекты, то Подрядчик обязан устранить их за свой счет в сроки, согласованные Сторонами и зафиксированные в акте с перечнем выявленных недостатков и сроком их устранения. Гарантийный срок в этом случае соответственно продлевается на период устранения дефектов.

6.4. Подрядчик гарантирует возможность безопасного использования результата выполненных Работ по назначению в течение всего гарантийного срока

6.5. В случае если законодательством Российской Федерации предусмотрено лицензирование вида деятельности, являющегося предметом Контракта, а также в случае если законодательством Российской Федерации к лицам, осуществляющим выполнение Работ, являющихся предметом Контракта, установлено требование об их обязательном членстве в саморегулируемых организациях, Подрядчик обязан обеспечить наличие документов, подтверждающих его соответствие требованиям, установленным законодательством Российской Федерации, в течение всего срока исполнения Контракта.

7. Ответственность Сторон

7.1. За неисполнение или ненадлежащее исполнение своих обязательств, установленных Контрактом, Стороны несут ответственность в соответствии с законодательством Российской Федерации и Контрактом.

7.2. В случае просрочки исполнения Заказчиком обязательств, предусмотренных Контрактом, а также в иных случаях неисполнения или ненадлежащего исполнения Заказчиком обязательств, предусмотренных Контрактом, Подрядчик вправе потребовать уплаты неустоек (штрафов, пеней). Пеня начисляется за каждый день просрочки исполнения обязательства, предусмотренного Контрактом, начиная со дня, следующего после дня истечения установленного Контрактом срока исполнения обязательства.

Пеня устанавливается Контрактом в размере одной трехсотой действующей на дату уплаты пеней ставки рефинансирования Центрального банка Российской Федерации от не уплаченной в срок суммы.

Штрафы в размере 2 % начисляются за ненадлежащее исполнение Заказчиком обязательств, предусмотренных Контрактом, за исключением просрочки исполнения обязательств, предусмотренных Контрактом, и составляет **60 720 (Шестьдесят тысяч семьсот двадцать) рублей 00 копеек.**

7.3. В случае просрочки исполнения Подрядчиком обязательств (в том числе гарантийного обязательства), предусмотренных Контрактом, а также в иных случаях неисполнения или ненадлежащего исполнения Подрядчиком обязательств, предусмотренных Контрактом, Заказчик направляет Подрядчику требование об уплате неустоек (штрафов, пеней).

Размер пени определяется в порядке, установленном постановлением Правительства Российской Федерации от 25.11.2013 № 1063 «Об утверждении Правил определения размера штрафа, начисляемого в случае ненадлежащего исполнения заказчиком, поставщиком (подрядчиком, исполнителем) обязательства, предусмотренных контрактом (за исключением просрочки исполнения обязательств заказчиком, поставщиком (подрядчиком, исполнителем), и размера пени, начисляемой за каждый день просрочки исполнения поставщиком (подрядчиком, исполнителем) обязательства, предусмотренного контрактом», но не менее чем одна трехсотая действующей на дату уплаты пени ставки рефинансирования Центрального банка Российской Федерации от цены Контракта, уменьшенной на сумму, пропорциональную объему обязательств, предусмотренных Контрактом и фактически исполненных Подрядчиком.

Штрафы в размере 5,0 % начисляются за неисполнение или ненадлежащее исполнение Подрядчиком обязательств, предусмотренных Контрактом, за исключением просрочки исполнения Подрядчиком обязательств (в том числе гарантийного обязательства), предусмотренных Контрактом, и составляет **151 800 (Сто пятьдесят одна тысяча восемьсот) рублей 00 копеек.**

7.4. В случае неисполнения или ненадлежащего исполнения Подрядчиком обязательств, предусмотренных Контрактом, Заказчик производит оплату по Контракту за вычетом соответствующего размера неустойки (штрафа, пеней).

7.5. Оплата Стороной неустойки (штрафа, пеней) не освобождает её от исполнения обязательств по Контракту.

7.6. Стороны освобождаются от уплаты неустойки (штрафа, пеней), если докажут что неисполнение или ненадлежащее исполнение обязательства, предусмотренного Контрактом, произошло по вине другой Стороны или вследствие непреодолимой силы.

8. Обеспечение исполнения Контракта

8.1. Обеспечение исполнения Контракта предусмотрено для обеспечения исполнения Подрядчиком его обязательств по Контракту, в том числе за исполнение таких обязательств, как оказание Работ надлежащего качества, соблюдения сроков выполнения Работ (отдельных этапов), оплата неустойки (штрафа, пеней) за неисполнение или ненадлежащее исполнение условий Контракта, возмещение ущерба.

В случае, если участником закупки, с которым заключается Контракт, является государственное или муниципальное казенное учреждение, обеспечение исполнения Контракта к такому участнику не применяется.

Исполнение Контракта может обеспечиваться предоставлением банковской гарантии, выданной банком и соответствующей требованиям статьи 45 Закона о Контрактной системе, или внесением денежных средств на указанный Заказчиком счет, на котором в соответствии с законодательством Российской Федерации учитываются операции со средствами, поступающими Заказчику.

Способ обеспечения исполнения Контракта определяется Подрядчиком.

8.2. Банковская гарантия должна быть безотзывной и должна содержать сведения, указанные в Законе о Контрактной системе.

8.3. Срок действия банковской гарантии должен превышать срок действия Контракта на один месяц.

8.4. Размер обеспечения исполнения Контракта составляет 5 % (пять процентов) от начальной максимальной цены контракта, что составляет **153 000 (Сто пятьдесят три тысячи) рублей 00 копеек.**

8.5. В ходе исполнения Контракта Подрядчик вправе предоставить Заказчику обеспечение исполнения Контракта, уменьшенное на размер выполненных обязательств, предусмотренных Контрактом, взамен ранее предоставленного обеспечения исполнения Контракта. При этом может быть изменен способ обеспечения исполнения Контракта.

8.6. В случае если по каким-либо причинам обеспечение исполнения Контракта перестало быть действительным, закончило свое действие или иным образом перестало обеспечивать исполнение Подрядчиком его обязательств по Контракту, Подрядчик обязуется в течение 10 (десяти) рабочих дней с момента, когда такое обеспечение перестало действовать, предоставить Заказчику новое надлежащее обеспечение исполнения Контракта на тех же условиях и в таком же размере.

Действие указанного пункта не распространяется на случаи, если Подрядчиком предоставлена недостоверная (поддельная) банковская гарантия.

8.7. Прекращение обеспечения исполнения Контракта или не соответствующее требованиям Закона о Контрактной системе обеспечение исполнения Контракта по истечении срока, указанного в пункте 8.6. Контракта, признается существенным нарушением Контракта Подрядчиком и является основанием для расторжения Контракта по требованию Заказчика с возмещением ущерба в полном объеме.

8.8. Срок возврата Заказчиком Подрядчику денежных средств, внесенных в качестве обеспечения исполнения Контракта (если такая форма обеспечения исполнения Контракта применяется Подрядчиком) 10 рабочих дней.

8.9. В случае неисполнения или ненадлежащего исполнения Подрядчиком обязательств по Контракту обеспечение исполнения Контракта переходит Заказчику в размере неисполненных обязательств.

8.10. Обеспечение исполнения Контракта сохраняет свою силу при изменении законодательства Российской Федерации, а также при реорганизации Подрядчика или Заказчика.

8.11. Все затраты, связанные с заключением и оформлением договоров и иных документов по обеспечению исполнения Контракта, несет Подрядчик.

9. Срок действия, порядок изменения и расторжения Контракта

9.1. Контракт вступает в силу со дня его подписания Сторонами, а при заключении Контракта по результатам проведения конкурса в соответствии с положениями статьи 54 Закона о Контрактной системе.

9.2. Контракт действует по 31 декабря 2015 г., но в любом случае до полного исполнения Сторонами своих обязательств по Контракту в полном объеме.

9.3. Изменение существенных условий контракта при его исполнении не допускается, за исключением их изменения по соглашению сторон в следующих случаях:

а) при снижении цены контракта без изменения предусмотренных контрактом количества товара, объема работы или услуги, качества поставляемого товара, выполняемой работы, оказываемой услуги и иных условий контракта;

б) если по предложению заказчика увеличиваются предусмотренные контрактом количество товара, объем работы или услуги не более чем на 10% или уменьшаются предусмотренные контрактом количество поставляемого товара, объем выполняемой работы или оказываемой услуги не более чем на 10%. При этом по соглашению сторон допускается изменение с учетом положений бюджетного законодательства Российской Федерации цены контракта пропорционально дополнительному количеству товара, дополнительному объему работы или услуги исходя из установленной в контракте цены единицы товара, работы или услуги, но не более чем на десять процентов цены контракта. При уменьшении предусмотренных контрактом количества товара, объема работы или услуги стороны контракта обязаны уменьшить цену контракта исходя из цены единицы товара, работы или услуги. Цена единицы дополнительно поставляемого товара или цена единицы товара при уменьшении предусмотренного контрактом количества поставляемого товара должна определяться как частное от деления первоначальной цены контракта на предусмотренное в контракте количество такого товара (пункт 1 статьи 96 Федерального закона № 44-ФЗ).

9.4. Контракт может быть расторгнут:

- по соглашению Сторон;
- в случае одностороннего отказа Стороны от исполнения Контракта;
- по решению суда.

9.5. Расторжение Контракта по соглашению Сторон производится путем подписания соответствующего соглашения о расторжении.

Сторона, которой направлено предложение о расторжении Контракта по соглашению Сторон, должна дать письменный ответ по существу в срок не позднее 15 (пятнадцати) календарных дней с даты его получения.

9.6. В случае расторжения Контракта по инициативе любой из Сторон производится сверка расчетов, которой подтверждается объем выполненных Подрядчиком Работ.

9.7. Стороны вправе принять решение об одностороннем отказе от исполнения Контракта по основаниям, предусмотренным Гражданским кодексом Российской Федерации для одностороннего отказа от исполнения отдельных видов обязательств.

9.8. Заказчик обязан принять решение об одностороннем отказе от исполнения Контракта, если в ходе исполнения Контракта установлено, что Подрядчик не соответствует установленным документацией о закупке требованиям к участникам закупки или предоставил недостоверную информацию о своем соответствии таким требованиям, что позволило ему стать победителем определения Подрядчика.

9.9. Односторонний отказ стороны от исполнения Контракта осуществляется в порядке, предусмотренном статьей 95 Закона о Контрактной системе

9.10. При расторжении Контракта в связи с односторонним отказом стороны Контракта от исполнения Контракта другая сторона Контракта вправе потребовать возмещения только фактически понесенного ущерба, непосредственно обусловленного обстоятельствами, являющимися основанием для принятия решения об одностороннем отказе от исполнения Контракта.

10. Обстоятельства непреодолимой силы

10.1. Стороны освобождаются от ответственности за частичное или полное неисполнение обязательств по Контракту в случае, если оно явилось следствием действия обстоятельств непреодолимой силы, а именно чрезвычайных и непредотвратимых при данных условиях обстоятельств: стихийных природных явлений (землетрясений, наводнений, пожара и т.д.), действий объективных внешних факторов (военные действия, акты органов государственной власти и управления и т.п.), а также других чрезвычайных обстоятельств, подтвержденных в установленном законодательством порядке, препятствующих надлежащему исполнению обязательств по Контракту, которые возникли после заключения Контракта, на время действия этих обстоятельств, если эти обстоятельства непосредственно повлияли на исполнение Сторонами своих обязательств, а также которые Стороны были не в состоянии предвидеть и предотвратить.

10.2. Если в результате обстоятельств непреодолимой силы выполняемым Работам нанесен значительный, по мнению одной из Сторон, ущерб, то эта Сторона обязана уведомить об этом другую Сторону в 3-дневный срок, после чего Стороны обязаны обсудить целесообразность дальнейшего продолжения выполнения Работ и заключить дополнительное соглашение с обязательным указанием новых объемов, сроков и стоимости Работ, которое с момента его подписания становится неотъемлемой частью Контракта, либо расторгнуть Контракт. Если обстоятельства, указанные в пункте 10.1., будут длиться более 2 (двух) календарных месяцев с даты соответствующего уведомления, каждая из Сторон вправе расторгнуть Контракт без требования возмещения убытков, понесенных в связи с наступлением таких обстоятельств.

10.3. Если, по мнению Сторон, выполнение Работ может быть продолжено в порядке, действовавшем согласно Контракту до начала действия обстоятельств непреодолимой силы, то срок исполнения обязательств по Контракту продлевается соразмерно времени, в течение которого действовали обстоятельства непреодолимой силы и их последствия.

11. Порядок урегулирования споров

11.1. В случае возникновения любых противоречий, претензий и разногласий, а также споров, связанных с исполнением Контракта, Стороны предпринимают усилия для урегулирования таких противоречий, претензий и разногласий в добровольном порядке с оформлением совместного протокола урегулирования споров.

11.2. Все достигнутые договоренности Стороны оформляют в виде дополнительных соглашений, подписанных Сторонами и скрепленных печатями.

11.3. До передачи спора на разрешение Арбитражного суда Иркутской области Стороны примут меры к его урегулированию в претензионном порядке.

11.3.1. Претензия должна быть направлена в письменном виде. По полученной претензии Сторона должна дать письменный ответ по существу в срок не позднее 15 (пятнадцати) календарных дней с даты ее получения.

11.3.2. В претензии должны быть указаны: наименование, почтовый адрес и реквизиты организации (учреждения, предприятия), предъявившей претензию; наименование, почтовый адрес и реквизиты организации (учреждения, предприятия), которой направлена претензия.

11.3.3. Если претензионные требования подлежат денежной оценке, в претензии указывается требуемая сумма и ее полный и обоснованный расчет.

11.3.4. В подтверждение заявленных требований к претензии должны быть приложены надлежащим образом оформленные и заверенные необходимые документы либо выписки из них.

В претензии могут быть указаны иные сведения, которые, по мнению заявителя, будут способствовать более быстрому и правильному ее рассмотрению, объективному урегулированию спора.

11.4. В случае невыполнения Сторонами своих обязательств и недостижения взаимного согласия споры по Контракту разрешаются в Арбитражном суде Иркутской области.

12. Прочие условия

12.1. Все уведомления Сторон, связанные с исполнением Контракта, направляются в письменной форме по почте заказным письмом с уведомлением о вручении по адресу Стороны, указанному в Контракте, или с использованием факсимильной связи, электронной почты с последующим представлением оригинала. В случае направления уведомлений с использованием почты, датой получения уведомления признается дата получения отправляющей Стороной подтверждения о вручении второй Стороне указанного уведомления или дата получения Стороной информации об отсутствии адресата по его адресу, указанному в Контракте. При невозможности получения указанных подтверждения или информации датой такого надлежащего уведомления признается дата по истечении 14 (четырнадцати) календарных дней с даты направления уведомления по почте заказным письмом с уведомлением о вручении. В случае отправления уведомлений посредством факсимильной связи и электронной почты уведомления считаются полученными Стороной в день их отправки.

12.2. Контракт составлен в 2 (двух) экземплярах, по одному для каждой из Сторон, имеющих одинаковую юридическую силу. А в случае заключения Контракта по результатам электронного аукциона, Контракт заключен в электронной форме в порядке, предусмотренном статьей 54 Закона о Контрактной системе.

12.3. В случае перемены Заказчика по Контракту права и обязанности Заказчика по Контракту переходят к новому заказчику в том же объеме и на тех же условиях.

12.4. При исполнении Контракта не допускается перемена Подрядчика, за исключением случаев, если новый Подрядчик является правопреемником Подрядчика по Контракту вследствие реорганизации юридического лица в форме преобразования, слияния или присоединения.

12.5. Во всем, что не предусмотрено Контрактом, Стороны руководствуются законодательством Российской Федерации

12.6. Неотъемлемыми частями Контракта являются:

- приложение 1 «Сметная документация»;
- приложение 2 «Форма Акта сдачи-приемки работ»;
- приложение 3 « График выполнения работ».

13. Адреса, реквизиты и подписи Сторон

Заказчик	**Подрядчик**
Агентство лесного хозяйства Иркутской области	**Федеральное государственное бюджетное учреждение «Рослесинфорг»**
Место нахождения: 664003, г. Иркутск, ул. Горького,31	Место нахождения: г. Москва, Волгоградский проспект, д.45 корп.1
Почтовый адрес: 664003, г. Иркутск, ул. Горького,31	Лицевой счет № 20736Э22650
Тел. (факс): 8(3952) 33-59-81	Банк: Отделение 1 Москва
Банковские реквизиты:	БИК 044583001
ИНН/КПП 3808170859/380801001	р/с 40501810600002000079
УФК по Иркутской области (агентство лесного хозяйства Иркутской области, л/с 03342209360)	Реквизиты УФК по г. Москве
	ИНН 7725074789
	КПП 772501001
р/с 40201810100000100006	ОКПО 40449170
Отделение Банка России по Иркутской области г.Иркутск	ОГРН: 1087746829994
БИК 042520001	Тел. 8(495)783-86-96
Временно замещающий должность руководителя /Тарасюк С.А./ (ФИО, должность)	Директор /Гайнетдинов А.Н./ (ФИО, должность)
М.П.	М.П.

Приложение 1
к Контракту
№ 248/2015 от «06» августа 2015 г.

СМЕТНАЯ ДОКУМЕНТАЦИЯ

N п/п	Наименование работ (характеристика)	Единица измерения	Количество	Стоимость, руб.	
				единицы измерения	всего
1	Внесение изменений в лесохозяйственные регламенты	Раб.	1	2 536 000,00	2 536 000,00
2	Внесение изменений в Лесной план Иркутской области	Раб.	1	500 000,00	500 000,00
				ИТОГО:	3 036 000,00

1) Наименование работ: выполнение работ по разработке лесохозяйственных регламентов лесничеств Иркутской области; выполнение работ по внесению изменений в Лесной план Иркутской области.

2) Количество (объем) и характеристика услуг:

Цель работ: Внесение изменений в лесохозяйственные регламенты агентства лесного хозяйства Иркутской области

Сроки выполнения работ:

1) До 03 октября 2015 года представить Заказчику лесохозяйственные регламенты лесничеств Иркутской области для размещения на официальном сайте в целях ознакомления заинтересованных лиц.

2) С момента размещения до 25 ноября 2015 года устранение недостатков Подрядчиком выполненных работ.

3) До 25 ноября 2015 года представить Заказчику лесохозяйственные регламенты лесничеств Иркутской области в окончательной редакции, для направления в Департамент лесного хозяйства по СФО.

4) В случае получения отрицательного заключения из Департамента лесного хозяйства по СФО Подрядчик устраняет недостатки в течение тридцати дней после доведения Заказчиком информации о необходимости устранения замечаний.

Наименование и описание выполняемой работы:

1. Лесохозяйственный регламент является основой осуществления использования, охраны, защиты, воспроизводства лесов, расположенных в границах лесничества, и разрабатывается в соответствии с частью 7 статьи 87 Лесного кодекса Российской Федерации и приказом Рослесхоза от 4 апреля 2012 года № 126 «Об утверждении Состава лесохозяйственных регламентов, порядка их разработки, сроков их действия и порядка внесения в них изменений», который устанавливает требования к составу, порядку разработки лесохозяйственных регламентов, срокам их действия, порядку внесения в них изменений.

2. При выполнении работ должно быть осуществлено:

2.1. выявление наличия таксационных и планово-картографических материалов лесоустройства, сбор таксационных и планово-картографических материалов лесоустройства;

2.2. сбор материалов специальных натурных изысканий и исследований, проведенных в целях проектирования мероприятий по охране, защите и воспроизводству лесов;

2.3. внесение изменений в лесохозяйственные регламенты лесничеств Иркутской области.

I. Основания для внесения изменений в лесохозяйственные регламенты лесничеств Иркутской области

а) Федеральные законы:

- Лесной кодекс Российской Федерации от 04.12.2006 г. № 200-ФЗ;
- «О введении в действие Лесного кодекса Российской Федерации» от 04.12.2006 г. № 201-ФЗ;
- Земельный кодекс Российской Федерации от 25.10.2001 г. № 136-ФЗ;
- Градостроительный кодекс Российской Федерации от 29.12.2004 г. № 190-ФЗ;
- Водный кодекс Российской Федерации от 03.06.2006 г. № 74-ФЗ;
- Технический регламент о требованиях пожарной безопасности от 22.07.2008 г. № 123-ФЗ;
- от 14.03.1995 г. № 33-ФЗ «Об особо охраняемых природных территориях»;
- от 24.04.1995 г. № 52-ФЗ «О животном мире»;
- от 19.07.1997 г. № 109-ФЗ «О безопасном обращении с пестицидами и агрохимикатами»;
- от 21.07.2014 г. №206-ФЗ «О карантине растений»;
- от 17.12.1997 г. № 149-ФЗ «О семеноводстве»;
- от 10.01.2002 г. № 7-ФЗ «Об охране окружающей среды»;
- от 24.07.2009 г. № 209-ФЗ «Об охоте и о сохранении охотничьих ресурсов и о внесении изменений в отдельные законодательные акты Российской Федерации»;
- от 01.05.1999 № 94-ФЗ «Об охране озера Байкал»;
- от 23.06.2014 № 171-ФЗ «О внесении изменений в Земельный кодекс Российской Федерации и отдельные законодательные акты Российской Федерации";
- от 28.06.2014 № 180-ФЗ «О внесении изменений в отдельные законодательные акты Российской Федерации»;
- от 28.06.2014 № 181-ФЗ «О внесении изменений в отдельные законодательные акты Российской Федерации».

б) Постановления Правительства Российской Федерации:

- от 22.06.2007 г. № 394 «Об утверждении Положения об осуществлении государственного лесного контроля и надзора (лесной охраны)»;
- от 29.06.2007г. № 414 «Об утверждении Правил санитарной безопасности в лесах»;
- от 30.06.2007 г. № 417 «Об утверждении Правил пожарной безопасности в лесах»;
- от 30.06.2007 г. № 419 «О приоритетных инвестиционных проектах в области освоения лесов»;
- от 03.04.2008 г. № 234 «Об обеспечении жилищного и иного строительства на земельных участках, находящихся в федеральной собственности»;
- от 24.02.2009 г. № 160 «Об утверждении Правил установления охранных зон объектов электросетевого хозяйства и особых условий использования земельных участков, расположенных в границах таких зон»;
- от 14.12.2009 г. № 1007 «Об утверждении Положения об определении функциональных зон в лесопарковых зонах, площади и границ лесопарковых зон, зеленых зон»;
- от 23.09.2010 г. № 736 «О федеральном агентстве лесного хозяйства»;
- от 17.11.2010 г. № 928 «О перечне автомобильных дорог общего пользования федерального значения»;
- от 17.05.2011 г. № 377 «Об утверждении Правил разработки и утверждения планов тушения лесных пожаров и его формы»;
- от 31.01.2012 г. № 69 «О лицензировании деятельности по тушению пожаров в населенных пунктах, на производственных объектах и объектах инфраструктуры, по тушению лесных пожаров»;
- от 06.03.2012 г. № 194 «Об утверждении критериев оценки эффективности деятельности органов государственной власти субъектов Российской Федерации по осуществлению переданных полномочий Российской Федерации в области лесных отношений»;
- от 23.04.2013 г. № 366 «Об утверждении Перечня должностных лиц, которые осуществляют федеральный государственный лесной надзор (лесная охрана) и которым разрешено хранение, ношение и применение специальных средств, служебного оружия, а также разрешенного в качестве служебного оружия гражданского оружия самообороны и охотничьего огнестрельного оружия, и об установлении предельной численности указанных лиц»;
- от 05.06.2013 г. № 476 «О вопросах государственного контроля (надзора) и признании утратившими силу некоторых актов Правительства Российской Федерации»;
- от 13.06.2013 г. № 495 «Об обеспечении служебным оружием, разрешённым в качестве служебного оружия гражданским оружием самообороны и охотничьим огнестрельным оружием должностных лиц, осуществляющих федеральный государственный лесной надзор (лесную охрану)»;
- от 30.08.2001 № 643 «Об утверждении перечня видов деятельности, запрещенных в центральной экологической зоне Байкальской природной территории».

в) Распоряжение Правительства Российской Федерации:

- от 17.07.2012 г. № 1283-р «Перечень объектов лесной инфраструктуры для защитных лесов, эксплуатационных лесов и резервных лесов»;
- от 15.04.2014 N 318 «Об утверждении государственной программы Российской Федерации "Развитие лесного хозяйства" на 2013 - 2020 годы»;
- от 27.05.2013 г. № 849-р «Перечень объектов, не связанных с созданием лесной инфраструктуры, для защитных лесов, эксплуатационных лесов, резервных лесов»;
- от 27.11.2006 г. № 1641-р «Границы Байкальской природной территории и ее экологических зон».

г) Приказы Минприроды России:

- от 16.11.2010 г. № 512 «Об утверждении Правил охоты»;
- от 08.12.2011 г. № 948 «Об утверждении Методики исчисления размера вреда, причиненного охотничьим ресурсам»;
- от 28.03.2014 г. № 161 «Об утверждении видов средств предупреждения и тушения лесных пожаров, нормативов обеспеченности данными средствами лиц, использующих леса, норм наличия средств предупреждения и тушения лесных пожаров при использовании лесов»;
- от 08.07.2014 № 313 «Об утверждении правил тушения лесных пожаров»;
- от 18.08.2014 № 367 «Об утверждении Перечня лесорастительных зон Российской Федерации и Перечня лесных районов Российской Федерации»;
- от 1.12.2014 № 528 «Об утверждении Правил использования лесов для переработки древесины и иных лесных ресурсов».

д) Приказы Рослесхоза:

- от 19.02.2008 г. № 37 «Об установлении возрастов рубок»;
- от 04.12.2008 № 374 «Об определении количества лесничеств на территории Иркутской области и установлении их границ»;
- от 19.05.2009 г. № 215 «Об отнесении лесов на территории Иркутской области к ценным лесам, эксплуатационным лесам, резервным лесам и установлении их границ»;
- от 16.09.2009 г. № 372 «Об отнесении лесов на территории Иркутской области к ценным лесам, эксплуатационным лесам, резервным лесам и установлении их границ»;
- от 12.11.2009 г. № 485 «Об отнесении лесов на территории Иркутской области к ценным лесам, эксплуатационным лесам, резервным лесам и установлении их границ»;
- от 03.12.2009 г. № 497 «Об отнесении лесов на территории Иркутской области к ценным лесам, эксплуатационным лесам, резервным лесам и установлении их границ»;
- от 28.12.2009г. № 546 «Об отнесении лесов на территории Иркутской области к ценным лесам, эксплуатационным лесам, резервным лесам и установлении их границ»;
- 12.03.2010г. № 95 «Об отнесении лесов на территории Иркутской области к ценным лесам, эксплуатационным лесам, резервным лесам и установлении их границ»;
- 14.12.2010 г. № 485 « Об утверждении Особенностей использования, охраны, защиты, воспроизводства лесов, расположенных в водоохранных зонах, лесов, выполняющих функции защиты природных и иных объектов, ценных лесов, а также лесов, расположенных на особо защитных участках лесов»;
- от 27.12.2010 г. № 515 «Об утверждении Порядка использования лесов для выполнения работ по геологическому изучению недр, для разработки месторождений полезных ископаемых»;
- от 26.07.2011 г. № 318 «Об утверждении Порядка подготовки и заключения договора купли-продажи лесных насаждений, расположенных на землях, находящихся в государственной или муниципальной собственности, и Формы примерного договора купли-продажи лесных насаждений»;
- от 26.07.2011 г. № 319 «Об утверждении Порядка подготовки и заключения договора аренды лесного участка, находящегося в государственной или муниципальной собственности, и Формы примерного договора аренды лесного участка»;
- от 03.11.2011 г. № 471 «Об утверждении Порядка ограничения пребывания граждан в лесах и въездах в них транспортных средств, проведения в лесах определенных видов работ в целях обеспечения пожарной безопасности или санитарно безопасности в лесах»;
- от 05.12.2011 № 509 «Об утверждении Правил использования лесов для ведения сельского хозяйства»;
- от 05.12.2011 г. № 510 «Об утверждении Правил использования лесов для выращивания лесных плодовых, ягодных, декоративных растений, лекарственных растений»;
- от 05.12.2011 г. № 511 «Об утверждении Правил заготовки пищевых лесных ресурсов и сбора лекарственных растений»;
- от 05.12.2011 г. № 512 «Об утверждении Правил заготовки и сбора недревесных лесных ресурсов»;
- от 05.12.2011 г. № 513 «Об утверждении перечня видов (пород) деревьев и кустарников, заготовка древесины которых не допускаются»;
- от 12.12.2011 г. № 516 «Об утверждении Лесоустроительной инструкции»;
- от 23.12.2011 г. № 548 «Об утверждении правил использования лесов для научно-исследовательской деятельности, образовательной деятельности»;
- от 21.02.2012г. № 62 «Об утверждении правил использования лесов для осуществления рекреационной деятельности»;
- от 27.04.2012 г. № 174 «Об утверждении Нормативов противопожарного обустройства лесов»;
- от 01.08.2011 № 337 «Об утверждении Правил заготовки древесины»;
- от 24.01.2012 № 23 «Об утверждении Правил заготовки живицы»;
- от 19.07.2011 № 308 «Об утверждении Правил использования лесов для выращивания посадочного материала лесных растений (саженцев, сеянцев)»;
- от 10.06.2011 № 223 «Об утверждении Правил использования лесов для строительства, реконструкции, эксплуатации линейных объектов»;

е) Законы Иркутской области:

- от 10.12.2007 г. № 119-оз «О порядке заготовки пищевых лесных ресурсов и сбора лекарственных растений гражданами для собственных нужд»;
- от 10.12.2007 № 118-оз «О порядке заготовки и сбора гражданами недревесных лесных ресурсов для собственных нужд»;
- от 29.12.2007 г. № 145-оз « О правилах использования лесов для осуществления видов деятельности в сфере охотничьего хозяйства Иркутской области»
- от 19.06.2008 г. № 27-оз «Об особо охраняемых природных территориях в Иркутской области»;
- от 24.06.2008 г. № 30-оз «О Красной книге Иркутской области»;
- от 10.10.2008 г. № 87-оз «Об административной ответственности за уничтожение редких и находящихся под угрозой исчезновения животных, растений и других организмов, занесенных в Красную Книгу Иркутской области»;
- от 07.10.2009 г. № 67/33-оз «Об исключительных случаях заготовки древесины на основании договоров купли-продажи лесных насаждений в Иркутской области»;
- от 18.06.2010 г. № 46-оз «Об отдельных вопросах в сфере охоты, сохранения охотничьих ресурсов и среды их обитания в Иркутской области»;
- от 18.10.2010 г. № 93-оз «Об организации деятельности пунктов приема и отпуска древесины на территории Иркутской области»;
- от 10.11.2011 г. № 109-оз «О порядке и нормативах заготовки гражданами древесины для собственных нужд в Иркутской области».

ж) Постановления Правительства Иркутской области:

- от 07.11.2012 г. № 629-пп «О государственных природных заказниках Иркутской области»;
- от 09.09.2013 г. № 344-пп «О реализации закона Иркутской области от 7 октября 2009 года №67/33-оз «Об исключительных случаях заготовки древесины на основании договоров купли-продажи лесных насаждений в Иркутской области»;
- от 09.12.2013 г. № 556-пп «Об утверждении положения о порядке пользования недрами юридическими лицами и гражданами в границах предоставленных им земельным участков с целью добычи общераспространенных полезных ископаемых, а также в целях, не связанных с добычей полезных ископаемых;
- от 24.01.2014г. № 444-пп «Об утверждении государственной программы Иркутской области «Охрана окружающей среды» на 2014 - 2018 годы»;
- от 28.07.2014 № 367-пп «Об объявлении природного объекта «Баторова Роща», расположенного на территории муниципального образования «Аларский район» Иркутской области, памятником природы регионального значения»;
- от 29.12.2014 г. № 701-пп «Об утверждении перечня автомобильных дорог общего пользования регионального и межмуниципального значения Иркутской области»;
- от 11.03.2014 N 164-пп «Об утверждении государственной региональной программы Иркутской области "Охрана озера Байкал и социально-экономическое развитие Байкальской природной территории" на 2014 - 2016 годы».

з) Приказы Министерства промышленной политики и лесного комплекса Иркутской области:

- от 01.05.2013 от № 118-МП-Р «Об изменении границ зеленых зон Иркутского лесничества»;
- от 01.10.2013 от № 221-МП-Р «Об изменении границ зеленых зон Ангарского лесничества».

и) Приказы агентства лесного хозяйства Иркутской области

- от 19.10.2012 № 3-апр «Положения о территориальных отделах агентства лесного хозяйства Иркутской области».
- от 06.05.2013 № 9-агпр «О сроках заготовки дикорастущих плодов и ягод гражданами для собственных нужд».

Перечень нормативно-правовых актов не является исчерпывающим. Необходимо выполнить работы с учетом действующей редакции нормативно-правовых актов на момент разработки лесохозяйственных регламентов.

Состав перерабатываемой части лесохозяйственных регламентов лесничеств Иркутской области

- введение (сведения об организации территории в пределах лесничеств, с указанием наименования организаций проводивших лесоустроительные работы, дат и разряда лесоустройства (карта-схема, табличный материал), сведениями о климатических условиях с указанием ветрового режима в пределах территорий лесничеств);

В главе 1 лесохозяйственных регламентов лесничеств Иркутской области необходимо переработать следующие пункты:

1) краткая характеристика лесничества (лесопарка), включающая:
наименование и местоположение лесничества, лесопарка (далее - лесничество);
общая площадь лесничества и участковых лесничеств;
распределение территории лесничества по муниципальным образованиям (таблица 1 "Структура лесничества (лесопарка)" приложения к Составу лесохозяйственных регламентов, порядку их разработки, срокам их действия и порядку внесения в них изменений);
схематическая карта субъекта Российской Федерации (формата не более А3) с выделением территории лесничества;
распределение лесов лесничества по лесорастительным зонам и лесным районам (таблица 2 приложения к Составу лесохозяйственных регламентов, порядку их разработки, срокам их действия и порядку внесения в них изменений) с приложением схематической карты территории лесничества (формата не более А3) с распределением территории лесничества и участковых лесничеств по лесорастительным зонам и лесным районам;
распределение лесов по целевому назначению и категориям защитных лесов по кварталам или их частям, а также основания выделения защитных, эксплуатационных и резервных лесов (таблица 3 приложения к Составу лесохозяйственных регламентов, порядку их разработки, срокам их действия и порядку внесения в них изменений);
характеристика лесных и нелесных земель из состава земель лесного фонда на территории лесничества (таблица 4 приложения к Составу лесохозяйственных регламентов, порядку их разработки, срокам их действия и порядку внесения в них изменений);
характеристика имеющихся особо охраняемых природных территорий и объектов, планов по их организации, развитию экологических сетей, сохранению биоразнообразия;
характеристика существующих объектов лесной, лесоперерабатывающей инфраструктуры, объектов, не связанных с созданием лесной инфраструктуры, мероприятий по строительству, реконструкции и эксплуатации указанных объектов, предусмотренных документами территориального планирования;
поквартальную карту-схему подразделения лесов по целевому назначению с нанесением местоположения существующих и проектируемых особо охраняемых природных территорий и объектов, объектов лесной, лесоперерабатывающей инфраструктуры, объектов, не связанных с созданием лесной инфраструктуры;
2) виды разрешенного использования лесов на территории лесничества с распределением по кварталам (таблица 5 приложения к Составу лесохозяйственных регламентов, порядку их разработки, срокам их действия и порядку внесения в них изменений).

В главе 2 лесохозяйственных регламентов лесничеств Иркутской области необходимо переработать следующие пункты:

1) нормативы, параметры и сроки использования лесов для заготовки древесины, включающие:
расчетную лесосеку для осуществления рубок спелых и перестойных лесных насаждений (таблица 6 - по выборочным рубкам и таблица 7 - по сплошным рубкам приложения к Составу лесохозяйственных регламентов, порядку их разработки, срокам их действия и порядку внесения в них изменений);
расчетную лесосеку (ежегодный допустимый объем изъятия древесины) для осуществления рубок средневозрастных, приспевающих, спелых, перестойных лесных насаждениях при уходе за лесами (таблица 8 приложения к Составу лесохозяйственных регламентов, порядку их разработки, срокам их действия и порядку внесения в них изменений);
расчетную лесосеку (ежегодный допустимый объем изъятия древесины) при всех видах рубок (таблица 9 приложения к Составу лесохозяйственных регламентов, порядку их разработки, срокам их действия и порядку внесения в них изменений);
возрасты рубок (таблица 10 приложения к Составу лесохозяйственных регламентов, порядку их разработки, срокам их действия и порядку внесения в них изменений);
процент (интенсивность) выборки древесины с учетом полноты древостоя, состава и тому подобное;
размеры лесосек;
сроки примыкания лесосек;
количество зарубов;
сроки повторяемости рубок;
методы лесовосстановления;
сроки использования лесов для заготовки древесины и другие сведения;
2) нормативы, параметры и сроки использования лесов для заготовки живицы, включающие:
фонд подсочки древостоев (таблица 11 приложения к Составу лесохозяйственных регламентов, порядку их разработки, срокам их действия и порядку внесения в них изменений);
виды подсочки;
количество карр на дереве и ширину межкарровых ремней в зависимости от диаметра деревьев;
сроки использования лесов для заготовки живицы;
3) нормативы, параметры и сроки использования лесов для заготовки и сбора недревесных лесных ресурсов, включающие:
нормативы (ежегодные допустимые объемы) и параметры использования лесов для заготовки недревесных лесных ресурсов по их видам (таблица 12 приложения к Составу лесохозяйственных регламентов, порядку их разработки, срокам их действия и порядку внесения в них изменений);
сроки использования лесов для заготовки и сбора недревесных лесных ресурсов;
4) нормативы, параметры и сроки использования лесов для заготовки пищевых лесных ресурсов и сбора лекарственных растений, включающие:
нормативы (ежегодные допустимые объемы) и параметры использования лесов для заготовки пищевых лесных ресурсов и сбора лекарственных растений по их видам (таблица 13 приложения к Составу лесохозяйственных регламентов, порядку их разработки, срокам их действия и порядку внесения в них изменений);
сроки заготовки и сбора;
при заготовке древесных соков - нормативы количества высверливаемых каналов в зависимости от диаметра ствола деревьев и класса бонитета насаждения; при заготовке папоротника-орляка - параметры куста (высота, возраст);
сроки использования лесов для заготовки пищевых лесных ресурсов и сбора лекарственных растений;
5) нормативы, параметры и сроки использования лесов для осуществления видов деятельности в сфере охотничьего хозяйства, включающие:
перечень и нормы проведения биотехнических мероприятий;
перечень разрешенных для размещения объектов охотничьей инфраструктуры;
6) нормативы, параметры и сроки использования лесов для ведения сельского хозяйства, включающие:
сведения о площадях лесных участков, на которых возможно сенокошение, выпас сельскохозяйственных животных, пчеловодство, северное оленеводство, мараловодство, выращивание сельскохозяйственных культур и иной сельскохозяйственной деятельности, рыбоводство, а также соответствующие нормативы (допустимые объемы);
параметры использования лесов для ведения сельского хозяйства (таблица 14 приложения к Составу лесохозяйственных регламентов, порядку их разработки, срокам их действия и порядку внесения в них изменений);
7) нормативы, параметры и сроки использования лесов для осуществления научно-исследовательской и образовательной деятельности;
8) нормативы, параметры и сроки использования лесов для осуществления рекреационной деятельности, включающие:
нормативы использования лесов для осуществления рекреационной деятельности (допустимая рекреационная нагрузка по типам ландшафтов и другое);
перечень кварталов и (или) частей кварталов зоны рекреационной деятельности, в том числе перечень кварталов и (или) их частей, в которых допускается возведение физкультурно-оздоровительных, спортивных и спортивно-технических сооружений;
функциональное зонирование территории зоны рекреационной деятельности;
перечень временных построек на лесных участках и нормативы их благоустройства;
параметры и сроки использования лесов для осуществления рекреационной деятельности;
9) нормативы, параметры и сроки использования лесов для создания лесных плантаций и их эксплуатации;
10) нормативы, параметры и сроки использования лесов для выращивания лесных плодовых, ягодных, декоративных растений и лекарственных растений;
11) нормативы, параметры и сроки использования лесов для выращивания посадочного материала лесных растений (саженцев, сеянцев);
12) нормативы, параметры и сроки использования лесов для выполнения работ по геологическому изучению недр, для разработки месторождений полезных ископаемых;
13) нормативы, параметры и сроки использования лесов для строительства и эксплуатации водохранилищ и иных искусственных водных объектов, а также гидротехнических сооружений и специализированных портов;
14) нормативы, параметры и сроки использования лесов для строительства, реконструкции, эксплуатации линейных объектов;
15) нормативы, параметры и сроки использования лесов для переработки древесины и иных лесных ресурсов;
16) нормативы, параметры и сроки использования лесов для осуществления религиозной деятельности;
17) требования к охране, защите и воспроизводству лесов, включающие:
требования к мерам пожарной безопасности в лесах, охране лесов от загрязнения радиоактивными веществами и иного негативного воздействия;
требования к защите лесов от вредных организмов (нормативы и параметры санитарно-оздоровительных мероприятий) (таблица 15 приложения к Составу лесохозяйственных регламентов, порядку их разработки, срокам их действия и порядку внесения в них изменений);
требования к воспроизводству лесов (нормативы, параметры, сроки проведения мероприятий по лесовосстановлению, лесоразведению, уходу за лесами) (таблицы 16 и 17 приложения к Составу лесохозяйственных регламентов, порядку их разработки, срокам их действия и порядку внесения в них изменений);
18) особенности требований к использованию лесов по лесорастительным зонам и лесным районам, включающих схему лесорастительного районирования лесничества, особенности требований (по нормативам, параметрам и срокам использования) к различным видам использования лесов в соответствии с лесорастительными зонами и лесными районами.

Необходимо переработать разделы глав 1 и 2 лесохозяйственных регламентов лесничеств Иркутской области с использованием материалов государственного лесного реестра на 01.01.2015 г.

Законодательные и нормативно – правовые акты должны учитываться при переработке лесохозяйственных регламентов.

В лесохозяйственных регламентах лесничеств Иркутской области дополнительно:

- указать наличие особой экономической зоны, нанести её границы на карту-схему лесничества;
- нанести границы Байкальской природной территории с графическим нанесением экологических зон (центральной, буферной, атмосферного влияния) на карту-схему лесничества;
- нанести на карту-схему распределения лесов по целевому назначению границы заказников;
- нанести на карту-схему деления территории лесничества по участковым лесничествам, лесным дачам и техническим участкам границы внутрирайонных муниципальных образований;
- нанести на карту-схему деления территории лесничества по участковым лесничествам, лесным дачам и техническим участкам границы горной и равнинной частей административных районов (в случае наличия таковых).

III. Порядок сдачи материалов подготовительных работ и перерабатываемой части лесохозяйственного регламента

Лесохозяйственный регламент предоставляется на бумажных носителях (книжный формат, жесткий переплет) и в электронном виде (на магнитных носителях) При разработке лесохозяйственных регламентов необходимо использовать следующие программные продукты: типа ГИС, PHOTOMOD. Easy-Trace, GeoDraw, GeoGraph, ЛЕСГИС.

Количество экземпляров на бумажном носителе – 3, из них: предназначенных лесничеству – 1 экз., агентству лесного хозяйства Иркутской области – 2 экземпляра.

Срок представления подготовленных материалов не позднее 03 октября 2015 года.

Органы государственной власти и органы местного самоуправления организуют ознакомление заинтересованных лиц с проектом лесохозяйственного регламента, в том числе размещают его на официальном сайте в информационно-телекоммуникационной сети Интернет на срок не менее 30 дней с момента разработки. При возникновении необходимости исполнителем вносятся изменения разработанные материалы.

Срок окончательной сдачи выполненных работ, подписания акта приемки не позднее 25 ноября 2015 года.

При внесении изменений анализируются материалы специальных обследований, лесоустройства, рассчитываются новые нормативы, параметры и сроки использования лесов и требования по охране, защите и воспроизводству лесов. Внесение изменений в лесохозяйственные регламенты осуществляется в порядке, установленном пунктами 8-14 состава лесохозяйственных регламентов, порядка их разработки, сроков их действия и порядка внесения в них изменений.

IV.Перечень материалов, сдаваемых заказчику, требования к оформлению

1. Лесохозяйственные регламенты (с внесенными изменениями) на бумажном носителе в 3 экземплярах и в 2 экземплярах на CD-R.
2. Пояснительная записка.
3. Карта-схема распределения лесов по целевому назначению с нанесенными границами заказников.
4. Карта-схема деления территории лесничества по участковым лесничествам, лесным дачам и техническим участкам с нанесенными границами внутрирайонных муниципальных образований, границами горной и равнинной частей административных районов (в случае наличия таковых).
5. Карта-схема распределения лесов по лесорастительным зонам и лесным районам.
6. Карта-схема лесной и лесоперерабатывающей инфраструктуры, объектов, не связанных с созданием лесной и лесоперерабатывающей инфраструктуры, с отражением лесных участков, закреплённых за арендаторами с целью заготовки древесины.
7. Карта-схема лесничества с нанесением экологических зон (центральной, буферной, атмосферного влияния) границы Байкальской природной территории.
8. Карта-схема лесничества с указанием наличия особой экономической зоны.

На картах-схемах наносятся основные населенные пункты, дорожная и гидрографическая сеть, границы административных территориальных образований, лесничеств и лесопарков, лесных районов, квартальная сеть.

Изготовление тематических карт должно осуществляться с соблюдением требований Федерального закона от 26.12.1995 N 209-ФЗ "О геодезии и картографии" (в ред. Федеральных законов от 10.01.2003 № 13-ФЗ, от 10.01.2003 № 15-ФЗ, от 22.08.2004 № 122-ФЗ, от 03.06.2005 № 57-ФЗ, от 18.12.2006 № 231-ФЗ, от 26.06.2007 № 118-ФЗ, от 23.07.2008 № 160-ФЗ, от 30.12.2008 № 313-ФЗ, от 27.07.2010 № 240-ФЗ, от 20.03.2011 № 41-ФЗ, от 18.07.2011 № 242-ФЗ, от 19.07.2011 № 248-ФЗ, от 07.11.2011 № 303-ФЗ, от 28.02.2012 № 8-ФЗ, от 04.03.2013 № 21-ФЗ).

Список лесничеств, нуждающихся в переработке лесохозяйственных регламентов

1.Аларское
2.Ангарское
3.Баяндаевское
4.Бирюсинское
5.Жигаловское
6.Заларинское
7.Иркутское
8.Качугское
9.Кировское
10.Куйтунское
11.Мамское
12.Нукутское
13.Осинское
14.Северное
15.Тайшетское
16.Тулунское
17.Усть-Удинское.

Цель работ: Выполнение работ по внесению изменений в Лесной план Иркутской области

Характеристика, условия и объем выполняемых работ:

а) Характеристика состояния лесов и их использования, количественные и качественные целевые показатели улучшения состояния лесов, планируемые объемы заготовки древесины и использования лесов по видам использования, основные направления деятельности и перечень мероприятий по осуществлению эффективного использования лесов, перечень мероприятий в области охраны, защиты, воспроизводства лесов и лесоразведения, развития лесной и лесоперерабатывающей инфраструктуры, оценка экономической эффективности реализации мероприятий по осуществлению планируемого освоения лесов, на территории Иркутской области на площади – 69,4 млн. га.;

б) Приведение Лесного плана Иркутской области в соответствие с Федеральным законом №171 – ФЗ от 23.06.2014 г. «О внесении изменений в Земельный кодекс Российской Федерации и отдельные законодательные акты Российской Федерации»; Федеральным законом от 28.06.2014 № 180-ФЗ "О внесении изменений в отдельные законодательные акты Российской Федерации", Федеральным законом от 21.07.2014 г. №206-ФЗ «О карантине растений», Федеральным законом от 29.12.2014 № 458-ФЗ "О внесении изменений в Федеральный закон "Об отходах производства и потребления", отдельные законодательные акты Российской Федерации и признании утратившими силу отдельных законодательных актов (положений законодательных актов) Российской Федерации".

Основание:

- Лесной кодекс Российской Федерации;
- приказ федерального агентства лесного хозяйства Российской Федерации от 05.10.2011 г. № 423 «Об утверждении Типовой формы и состава лесного плана субъекта Российской Федерации, порядка его подготовки» (зарегистрировано в Минюсте РФ 12.12.2011 г. № 22552).

Сроки исполнения работ:

1) До 15 сентября 2015 года представить Заказчику лесной план Иркутской области для размещения на официальном сайте в целях ознакомления заинтересованных лиц.

2) С момента размещения до 23 октября 2015 года устранение недостатков Подрядчиком выполненных работ.

3) До 23 октября 2015 года представить Заказчику лесной план Иркутской области в окончательной редакции, для направления в Федеральное агентство лесного хозяйства Российской Федерации (Рослесхоз) для получения заключения.

4) В случае получения отрицательного заключения из Федерального Агентства лесного хозяйства Российской Федерации (Рослесхоза) Подрядчик устраняет недостатки в течение тридцати дней после доведения Заказчиком информации о необходимости устранения замечаний.

I. Характеристика состояния лесов и их использования

1.1. Информация о состоянии лесов и об изменении состояния лесов, их целевом назначении по лесничествам и лесопаркам, а также о лесорастительных зонах и лесных районах (по состоянию на год, предшествующий году внесения изменений в лесной план Иркутской области):

а) количественная и качественная оценка изменений состояния лесов за предшествующий разработке лесного плана Иркутской области 5-летний период и за прошедший после утверждения лесного плана Иркутской области период;

б) показатели лесов, расположенных на землях лесного фонда и землях иных категорий, распределение их площади по лесным районам;

в) анализ существующего распределения состава лесов по их целевому назначению;

г) распределение лесных насаждений по группам древесных пород и группам возраста;

д) породная и возрастная структура лесных насаждений по лесничествам и лесопаркам;

е) показатели эксплуатационных лесов по лесничествам и лесопаркам;

ж) характеристика состояния лесов, расположенных на особо охраняемых природных территориях федерального, регионального, местного значения, и динамика их изменения;

з) иные сведения о состоянии лесов и об изменении состояния лесов, об их целевом назначении по лесничествам, лесопаркам, а также о лесорастительных зонах и лесных районах.

1.2. Возрасты рубок основных лесообразующих пород по лесным районам, лесничествам и лесопаркам Иркутской области.

II. Основные направления использования, охраны, защиты и воспроизводства лесов

2.1. Количественные и качественные целевые показатели улучшения состояния лесов:

а) увеличение покрытой лесной растительностью площади;

б) повышение доли лесных насаждений ценных древесных пород;

в) сокращение площади лесов, погибших от лесных пожаров, повреждения вредными организмами и от воздействия иных негативных факторов;

г) иные целевые показатели улучшения состояния лесов.

2.2. Показатели использования лесов включают планируемые объемы заготовки древесины и использования лесов по видам использования.

2.3. Основные направления деятельности и перечень мероприятий в области охраны, защиты, воспроизводства лесов и лесоразведения:

а) планируемые мероприятия по охране лесов, включая:

разграничение территории по способам обнаружения и тушения лесных пожаров, объемы мер пожарной безопасности в лесах в соответствии со статьями 53, 53.1 - 53.3 Лесного кодекса Российской Федерации;

б) планируемые мероприятия по защите лесов, включая лесозащитное районирование, лесопатологические обследования, работы по локализации и ликвидации вредных организмов, санитарно-оздоровительные мероприятия;

в) планируемые мероприятия по воспроизводству лесов, включая лесовосстановление, выращивание посадочного материала, уход за лесами, а также по лесоразведению; планируемые мероприятия по созданию, формированию, содержанию и использованию объектов ЕГСК, в том числе по проведению агротехнических уходов и рубок ухода, исходя из лесоводственной потребности, отбору и аттестации плюсовых деревьев и насаждений, по обеспечению охраны и защиты объектов ЕГСК, по заготовке семян лесных растений, в том числе для формирования страховых фондов семян и семян с улучшенными наследственными свойствами.

III. Приложения к лесному плану Иркутской области

3.1. Приложения к лесному плану Иркутской области, предусмотренные Типовой формой лесного плана субъекта Российской Федерации в качестве обязательных, приведены в таблице 1.

Таблица 1

Перечень приложений к лесному плану Иркутской области, изготавливаемых по лесничествам

Номер приложения	Наименование	Примечания
1.	Информация о целевом назначении лесов, зонах планируемого освоения лесов, о лесорастительных зонах и лесных районах и др., отображаемая на тематических картах	Перечень изготавливаемых тематических карт и предъявляемые к ним требования отражены в разделе IV.
2.	Показатели лесов, расположенных на землях лесного фонда лесничества, распределение их площади по лесным районам	
3.	Распределение площади лесных насаждений и запасов древесины по группам древесных пород и группам возраста	
4.	Показатели эксплуатационных лесов по лесничествам	
6.	Возрасты рубок	
7.	Общий объем заготовки древесины при всех видах рубок по лесничествам	
8.	Объемы заготовки древесины при осуществлении сплошных и выборочных рубок спелых и перестойных лесных насаждений	
9.	Объемы заготовки древесины при осуществлении ухода за лесом, вырубке погибших и поврежденных лесных насаждений, при рубке лесных насаждений на лесных участках, предназначенных для строительства, реконструкции и эксплуатации объектов лесной, лесоперерабатывающей инфраструктуры и объектов, не связанных с созданием лесной инфраструктуры	
10.	Объемы заготовки древесины на лесных участках, предоставленных в аренду для заготовки древесины	
11.	Объемы заготовки древесины на лесных участках, предоставленных в постоянное (бессрочное) пользование для заготовки древесины	
12.	Сведения о заготовке живицы	
13.	Возможный и фактический ежегодный объем заготовки недревесных, пищевых лесных ресурсов	
14.	Планируемые объемы заготовки древесины	
15.	Планируемые объемы использования лесов по видам использования	
16.	Планируемые мероприятия по охране лесов от пожаров	
17.	Планируемые мероприятия по защите лесов от вредных организмов	
18.	Планируемые мероприятия по воспроизводству лесов и лесоразведению (общий объем)	
19.	Планируемые мероприятия по воспроизводству лесов и лесоразведению, осуществляемые арендаторами	
20.	Планируемые мероприятия по воспроизводству лесов и лесоразведению, обеспечиваемые органами государственной власти и местного самоуправления на основе размещения государственного или муниципального заказа	

3.2. Приложения к лесному плану Иркутской области, не предусмотренные Типовой формой лесного плана субъекта Российской Федерации в качестве обязательных, подготавливаются разработчиком лесного плана Иркутской области по своему усмотрению.

IV. Перечень изготавливаемых тематических карт и предъявляемые к ним требования

1. Карта-схема административного деления территории Иркутской области с указанием лесничеств и лесопарков.

2. Карта-схема распределения лесов Иркутской области по целевому назначению.

3. Карта-схема зон планируемого освоения лесов Иркутской области по видам их использования.

4. Карта-схема распределения лесов Иркутской области по лесорастительным зонам и лесным районам.

5. Карта-схема лесных участков, закреплённых за арендаторами с целью заготовки древесины.

6. Карта-схема лесничества с нанесением экологических зон (центральной, буферной, атмосферного влияния) границы Байкальской природной территории.

7. Карта-схема лесничества с указанием наличия особой экономической зоны.

8. Иные картографические материалы (при необходимости).

Масштаб карт-схем - от 1:100000 до 1:1000000. Основой карт-схем являются топографические карты соответствующего масштаба.

На картах-схемах наносятся основные населенные пункты, дорожная и гидрографическая сеть, границы административных территориальных образований, лесничеств и лесопарков, лесных районов, квартальная сеть.

Изготовление при разработке лесного плана Иркутской области тематических карт должно осуществляться с соблюдением требований Федерального закона от 26.12.1995 N 209-ФЗ "О геодезии и картографии" (Собрание законодательства Российской Федерации, 1996, N 1, ст. 2; 2003, N 2, ст. 165, N 2, ст. 167; 2004, N 35, ст. 3607; 2005, N 23, ст. 2203; 2006, N 52 (ч. I), ст. 5497; 2007, N 27, ст. 3213; 2008, N 30 (ч. II), ст. 3616; 2009, N 1, ст. 21; 2010, N 31, ст. 4209; 2011, N 13, ст. 1688).

V. Перечень материалов, сдаваемых заказчику

1. Лесной план Иркутской области (с внесенными изменениями) на бумажном носителе в 3 экземплярах и в 2 экземплярах на CD-R.

2. Пояснительная записка к лесному плану Иркутской области.

3. Приложения к лесному плану Иркутской области перечисленные в разделе III «Приложения к лесному плану Иркутской области»

4. Карты-схемы, перечисленные в разделе IV «Перечень изготавливаемых тематических карт»

Временно замещающий должность руководителя _____ /Тарасюк С.А./ (ФИО, должность)
М.П.

Директор ознакомлен _____ /Гайнетдинов А.Н./ (ФИО, должность)
М.П.

Приложение 2
к Контракту
№ 26/2015 от «06» августа 2015 г.

АКТ
СДАЧИ-ПРИЕМКИ РАБОТ

г. Иркутск «____» _____ 20___ г.

_____, именуемое в дальнейшем «Заказчик»,
(наименование организации)
в лице _____,
(должность, Ф.И.О.)
действующего на основании _____,
(Устава, Положения, Доверенности)
с одной стороны, и _____,
(наименование организации)
именуемое в дальнейшем «Подрядчик», в лице _____,
(должность, Ф.И.О.)
действующего на основании _____,
(Устава, Положения, Доверенности)
с другой стороны, вместе именуемые «Стороны», составили настоящий акт о нижеследующем:

1. В соответствии с Контрактом № _____ от «___» _____ 2015 г. (далее - Контракт) Подрядчик выполнил обязательства оказанию работ, а именно:
_____

2. Фактическое качество выполненных работ соответствует (не соответствует) требованиям Контракта:
_____
_____

3. Вышеуказанные работы согласно Контракту должны быть оказаны «___» _____ 20___ г., фактически оказаны «___» _____ 20___ г.

4. Недостатки выполненных работ выявлены/не выявлены
_____
_____
_____

5. Сумма, подлежащая оплате Подрядчику в соответствии с условиями Контракта _____(_____)руб.

6. В соответствии с п. _____ Контракта сумма штрафных санкций составляет _____. (*Указывается порядок расчета штрафных санкций*).
Общая стоимость штрафных санкций составит: _____(_____)руб.

7. Итоговая сумма, подлежащая оплате подрядчику с учетом удержания штрафных санкций, составляет: _____(_____)руб.

Временно замещающий должность руководителя _____ /Тарасюк С.А./ (ФИО, должность)
М.П.

Директор ознакомлен _____ /Гайнетдинов А.Н./ (ФИО, должность)
М.П.

Приложение 3
к Контракту
№ 26/2015 от «06» августа 2015 г.

ГРАФИК ВЫПОЛНЕНИЯ РАБОТ

N п/п	Наименование работ	Кол-во (объем)	Срок выполнения работ
1	Внесение изменений в лесохозяйственные регламенты	1	До 03 октября 2015 года представить Заказчику лесохозяйственные регламенты лесничеств Иркутской области для размещения на официальном сайте в целях ознакомления заинтересованных лиц. С момента размещения до 25 ноября 2015 года устранение недостатков Подрядчиком выполненных работ. До 25 ноября 2015 года представить Заказчику лесохозяйственные регламенты лесничеств Иркутской области в окончательной редакции, для направления в Департамент лесного хозяйства по СФО.
2	Внесение изменений в Лесной план Иркутской области	1	До 15 сентября 2015 года представить Заказчику лесной план Иркутской области для размещения на официальном сайте в целях ознакомления заинтересованных лиц. С момента размещения до 23 октября 2015 года устранение недостатков Подрядчиком выполненных работ. До 23 октября 2015 года представить Заказчику лесной план Иркутской области в окончательной редакции, для направления в Федеральное агентство лесного хозяйства Российской Федерации (Рослесхоз) для получения заключения.

Временно замещающий должность руководителя _____ /Тарасюк С.А./ (ФИО, должность)
М.П.

Директор _____ /Гайнетдинов А.Н./ (ФИО, должность)
М.П.

Приложение 2. Нормативно-технологичекие карты на выполнение лесохозяйственных, лесовостановительных и противопожарных работ

НОРМАТИВНО-ТЕХНОЛОГИЧЕСКАЯ КАРТА № 1
на рубки ухода в молодняках *(кусторезом)*

на 1 га

Наименование работ	Ед. изм.	Объем работ на принятую ед. изм. готового объекта	Состав агрегата трактора, машины, орудия	Тарифный разряд работ	Наименование норматив. документа	Нормы выработки		Потребное количество времени (по утверждённым нормам)	
						на агр./ смену	начел./ день	агр./ смена	чел./ день
А	1	2	3	4	5	6	7	8	9
Подготовка пилы к работе, спиливание, переход от деревца к деревцу (хворост не очищенный, длиной 2,1-6м)	скл кбм	40,00	Кусторез	10	ТНВ на рубки ухода стр.70.т.65 п.10 Москва 1999 г		36,80	1,09	1,09
Хворост длиной от 2,1 до 6 м с подноской сбором и укладкой	скл.м^3	40,00		10	ТНВ на рубки ухода стр.69.т.64 Москва 1999 г		22,20		1,80
Доставка рабочих к месту работы и обратно (бригада 5 чел.)	смена		автомобиль ГАЗ-66	10				0,05	0,05

НОРМАТИВНО-ТЕХНОЛОГИЧЕСКАЯ КАРТА № 2
на рубки ухода в молодняках *(ручным способом)*

на 1 га

Наименование работ	Ед. изм.	Объем работ на принятую ед. изм. готового объекта	Состав агре-гата трактора, машины, орудия	Тарифный разряд работ	Наименование норматив. документа	Нормы выработки		Потребное количество времени (по утверждённым нормам)	
						на агр./ смену	начел./ день	агр./ смена	чел./ день
А	1	2	3	4	5	6	7	8	9
Точка топоров и лопат	шт.	4,00		3	ТНВ на рубки ухода стр.79.т.73 п.10 Москва 1999 г		12,00		0,33
Рубка хвороста длиной от 2,1 до 6 м со сбором в кучи и сжиганием сучьев и хвороста	скл.м^3	40,00		10	ТНВ на рубки ухода стр.69.т.64 Москва 1999 г		6,80		5,88
Доставка рабочих к месту работы и обратно (бригада 5 чел.)	смена		Автомобиль ГАЗ-66	10				0,03	0,03

НОРМАТИВНО-ТЕХНОЛОГИЧЕСКАЯ КАРТА № 3
на прореживание

на 1 га

Наименование работ	Ед. изм.	Объем работ на принятую ед. изм. готового объекта	Состав агрегата трактора, машины, орудия	Тарифный разряд работ	Наименование норматив. документа	Нормы выработки		Потребное количество времени (по утвержд. нормам)	
						на агр./ смену	начел./ день	агр./ смена	чел./ день
А	1	2	3	4	5	6	7	8	9
1.Валка леса бензомоторными пилами. Объем хлыста 0,13-0,22 кбм. хвойных и мягколиственных пород (состав звена вальщик + лесоруб)	м3	34,00	«Хускварна»	10	ТНВ на рубки ухода стр.11.т.7 Москва 1999 г		40,50		0,84
2.Обрезка сучьев и вершин бензомоторными пилами на лесосеке. Объем хлыста 0,13-0,22 кбм. хвойных и мягколиственных пород (состав звена - обрезчик сучьев)	м3	30,00	«Хускварна»	10	ТНВ на рубки ухода стр.12.т.8 Москва 1999 г		15,80		1,90
3.Раскряжевка хлыстов бензомоторными пилами на лесосеке. Объем хлыста 0,13-0,22 кбм. хвойных и лиственных пород (Состав звена раскряжевщик + разметчик хлыстов)	м3	30,00	«Хускварна»	10	ТНВ на рубки ухода стр.26 т. 22 Москва 1999 г		32,70		0,92
4.Зачистка сучьев после раскряжевки. Объем хлыста 0,13-0,22 кбм. Состав звена - обрезчик сучьев.	м3	30,00	топор	10	ТНВ на рубки ухода стр.37 т.34 Москва 1999 г		45,2		0,66
5.Трелевка хлыстов трактором ТДТ-55, ЛХТ-55 на расстояние до 300м. Объем хлыста 0,13-0,22 кбм. Состав звена - тракторист на трелевке + чекеровщик	м3	30,00	ТДТ-55	10	ТНВ на рубки ухода стр.38 т.35 Москва 1999 г		18,2		1,65
6.Сортировка, штабелевка древесины на верхнем складе. Сортименты длиной 2,1м и более. Объем хлыста 0,13-0,22 кбм. Состав звена - штабелевщик	м3	30,00	ручная	10	ТНВ на рубки ухода стр.50 т.43 Москва 1999 г		9,0		3,33
7.Очистка мест рубок ухода за лесом. Хвойные и мягколиственные породы; количество порубочных остатков более 60 скл. м3 на 1 га. (Состав звена - лесоруб)	склм3	60,00	ручная	10	ТНВ на рубки ухода стр.53 т.46 Москва 1999 г		19,6		3,06
Доставка рабочих к месту работы и обратно (бригада 5 человек)	смена		автомобиль	10				0,03	0,03

НОРМАТИВНО-ТЕХНОЛОГИЧЕСКАЯ КАРТА № 4
напроходные рубки

на 1 га

Наименование работ	Ед. изм.	Объем работ на принятую ед. изм. готового объекта	Состав агрегата трактора, машины, орудия	Тарифный разряд работ	Наименование норматив. документа	Нормы выработки		Потребное количество времени (по утверждён. нормам)	
						на агр./ смену	начел./ день	агр./ смена	чел./ день
А	1	2	3	4	5	6	7	8	9
1.Валка леса бензомоторными пилами. Объем хлыста 0,23-0,36 кбм. хвойных и мягколиственных пород (состав звена вальщик + лесоруб)	м3	45,00	«Хускварна»	10	ТНВ на рубки ухода стр.11.т.7 Москва 1999 г		54,90		0,82
2.Обрезка сучьев и вершин бензомоторными пилами на лесосеке. Объем хлыста 0,23-0,36 кбм. хвойных и мягколиственных пород (состав звена - обрезчик сучьев)	м3	40,00	«Хускварна»	10	ТНВ на рубки ухода стр.12.т.8 Москва 1999 г		21,50		1,86
3.Раскряжевка хлыстов бензомоторными пилами на лесосеке. Объем хлыста 0,23-0,36 кбм. хвойных и мягколиственных пород (Состав звена раскряжевщик + разметчик хлыстов)	м3	40,00	«Хускварна»	10	ТНВ на рубки ухода стр.26 т. 22 Москва 1999 г		45,70		0,88
4.Зачистка сучьев после раскряжевки. Объем хлыста 0,23-0,36 кбм. (Состав звена - обрезчик сучьев)	м3	40,00	топор	10	ТНВ на рубки ухода стр.37 т.34 Москва 1999 г		52,8		0,76
5.Трелевка хлыстов трактором ТДТ-55, ЛХТ-55 на расстояние до 300м. Объем хлыста 0,23-0,36 кбм. (Состав звена -тракторист на трелевке + чекеровщик)	м3	40,00	ТДТ-55	10	ТНВ на рубки ухода стр.38 т. 35 Москва 1999 г		23,6		1,69
6.Сортировка, штабелевка древесины на верхнем складе. Сортименты длиной 2,1м и более. Объем хлыста 0,23-0,36 кбм. (Состав звена - штабелевщик)	м3	40,00	ручная	10	ТНВ на рубки ухода стр.50 т.43 Москва 1999 г		9,6		4,17
7.Очистка мест рубок ухода за лесом . Хвойные и мягколиственные породы, количество порубочных остатков более 60 скл. м3 на 1 га. Состав звена - лесоруб	склм3	60,00	ручная	10	ТНВ на рубки ухода стр.53 т.46 Москва 1999 г		19,6		3,06
Доставка рабочих к месту работы и обратно (бригада 5 человек)	смена		автомобиль	10				0,03	0,03

НОРМАТИВНО-ТЕХНОЛОГИЧЕСКАЯ КАРТА № 5
на выборочные санитарные рубки

на 1 га

Наименование работ	Ед. изм.	Объем работ на принятую ед. изм. готового объекта	Состав агрегата трактора, машины, орудия	Тарифный разряд работ	Наименование норматив. документа	Нормы выработки		Потребное количество времени (по утвержд. нормам)	
						на агр./ смену	начел./ день	агр./ смена	чел./ день
1.Валка леса бензомоторными пилами. Объем хлыста 0,37-0,54 кбм. хвойных и мягколиственных. пород (состав звена вальщик + лесоруб)	м3	56,00	«Хускварна»	10	ТНВ на рубки ухода стр.11.т.7 Москва 1999 г		71,00		0,79
2.Обрезка сучьев и вершин бензомоторными пилами на лесосеке. Объем хлыста 0,37-0,54 кбм. хвойных и мягколиственных пород (состав звена - обрезчик сучьев)	м3	50,00	«Хускварна»	10	ТНВ на рубки ухода стр.12.т.8 Москва 1999 г		30,90		1,62
3.Раскряжевка хлыстов бензомоторными пилами на лесосеке. Объем хлыста 0,37-0,54 кбм. хвойных и мягколиственных пород (Состав звена раскряжевщик + разметчик хлыстов)	м3	50,00	«Хускварна»	10	ТНВ на рубки ухода стр.26 т. 22 Москва 1999 г		58,20		0,86
4.Зачистка сучьев после раскряжевки. Объем хлыста 0,37-0,54 кбм. (Состав звена - обрезчик сучьев)	м3	50,00	топор	10	ТНВ на рубки ухода стр.37 т.34 Москва 1999 г		60,0		0,83
5.Трелевка хлыстов трактором ТДТ-55, ЛХТ-55 на расстояние до 300м. Объем хлыста 0,37-0,54 кбм. (Состав звена -тракторист на трелевке + чекеровщик)	м3	50,00	ТДТ-55	10	ТНВ на рубки ухода стр.38 т.35 Москва 1999 г		32,6		1,53
6.Сортировка, штабелевка древесины на верхнем складе. Сортименты длиной 2,1м и более. Объем хлыста 0,37-0,54 кбм. (Состав звена - штабелевщик)	м3	50,00	ручная	10	ТНВ на рубки ухода стр.50 т.43 Москва 1999 г		11,0		4,55
7.Очистка мест рубок ухода за лесом. Хвойные и мягколиственные породы, количество порубочных остатков более 60 скл. м3 на 1 га. (Состав звена - лесоруб)	склм3	60,00	ручная	10	ТНВ на рубки ухода стр.53 т.46 Москва 1999 г		19,6		3,06
Доставка рабочих к месту работы и обратно (бригада 5 человек)	смена		автомобиль	10				0,03	0,03

НОРМАТИВНО-ТЕХНОЛОГИЧЕСКАЯ КАРТА № 6
на прочие лесохозяйственные рубки

на 1 га

Наименование работ	Ед. изм.	Объем работ на принятую ед. изм. готового объекта	Состав агрегата трактора, машины, орудия	Тарифный разряд работ	Наименование норматив. документа	Нормы выработки		Потребное количество времени (по утвержд. нормам)	
						на агр./ смену	начел./ день	агр./ смена	чел./ день
1.Валка леса бензомоторными пилами. Объем хлыста 0,55-0,76 кбм. хвойных и мягколиственных пород (состав звена вальщик + лесоруб)	м3	193,00	«Хускварна»	10	ТНВ на рубки ухода стр.11.т.7 Москва 1999 г		86,30		2,24
2.Обрезка сучьев и вершин бензомоторными пилами на лесосеке. Объем хлыста 0,55-0,76 кбм. хвойных и мягколиственных пород (состав звена - обрезчик сучьев)	м3	159,00	«Хускварна»	10	ТНВ на рубки ухода стр.12.т.8 Москва 1999 г		37,40		4,25
3.Раскряжевка хлыстов бензомоторными пилами на лесосеке. Объем хлыста 0,55-0,76 кбм. хвойных и мягколиственных пород (Состав звена раскряжевщик + разметчик хлыстов)	м3	159,00	«Хускварна»	10	ТНВ на рубки ухода стр.26 т. 22 Москва 1999 г		69,80		2,28
4.Зачистка сучьев после раскряжевки. Объем хлыста 0,55-0,76 кбм. (Состав звена - обрезчик сучьев)	м3	159,00	топор	10	ТНВ на рубки ухода стр.37 т.34 Москва 1999 г		91,0		1,75
5.Трелевка хлыстов трактором ТДТ-55, ЛХТ-55 на расстояние до 300м. Объем хлыста 0,55-0,76 кбм. (Состав звена -тракторист на трелевке + чекеровщик)	м3	159,00	ТДТ-55	10	ТНВ на рубки ухода стр.38 т.35 Москва 1999 г		39,5		4,03
6.Сортировка, штабелевка древесины на верхнем складе. Сортименты длиной 2,1м и более. Объем хлыста 0,55-0,76 кбм. (Состав звена - штабелевщик)	м3	159,00	ручная	10	ТНВ на рубки ухода стр.50 т.43 Москва 1999 г		12,1		13,14
7.Очистка мест рубок ухода за лесом. Хвойные и мягколиственные породы, количество порубочных остатков более 80 скл. м3 на 1 га. (Состав звена - лесоруб)	склм3	80,00	ручная	10	ТНВ на рубки ухода стр.53 т.46 Москва 1999 г		22,6		3,54
Доставка рабочих к месту работы и обратно (бригада 5 человек)	смена		автомобиль	10				0,03	0,03

НОРМАТИВНО-ТЕХНОЛОГИЧЕСКАЯ КАРТА № 7
на очистку леса от захламленности *(неликвид)*

на 1 га

Наименование работ	Ед. изм.	Объем работ на принятую ед. изм. готового объекта	Состав агрегата трактора, машины, орудия	Тарифный разряд работ	Наименование норматив. Документа	Нормы выработки		Потребное количество времени (по утвержд. нормам)	
						на агр./ смену	начел./ день	агр./ смена	чел./ день
А	1	2	3	4	5	6	7	8	9
Очистка мест рубок ухода за лесом. Хвойные и мягколиственные породы, количество порубочных остатков более 20 скл. м3 на 1 га. Состав звена - лесоруб	склм3	20,00	ручн	10	ТНВ на рубки ухода стр.53 т.46 Москва 1999 г		13,6		1,47
Доставка рабочих к месту работы и обратно (бригада 5 человек)	смена		а/мобиль	10				0,03	0,03

НОРМАТИВНО-ТЕХНОЛОГИЧЕСКАЯ КАРТА № 8
на очистку от захламленности

на 1 га

Наименование работ	Ед. изм.	Объем работ на принятую ед. изм. готового объекта	Состав агрегата трактора, машины, орудия	Тарифный разряд работ	Наименование норматив. документа	Нормы выработки		Потребное количество времени (по утвержд. нормам)	
						на агр./ смену	начел./ день	агр./ смена	чел./ день
А	1	2	3	4	5	6	7	8	9
1.Валка леса бензомоторными пилами. Объем хлыста 0,13-0,22 кбм. хвойных и мягколиственных пород (состав звена вальщик + лесоруб)	м3	34,00	«Хускварна»	10	ТНВ на рубки ухода стр.11.т.7 Москва 1999 г		40,50		0,84
2.Обрезка сучьев и вершин бензомоторными пилами на лесосеке. Объем хлыста 0,13-0,22 кбм. хвойных и мягколиственных пород (состав звена - обрезчик сучьев)	м3	30,00	«Хускварна»	10	ТНВ на рубки ухода стр.12.т.8 Москва 1999 г		15,80		1,90
3.Раскряжевка хлыстов бензомоторными пилами на лесосеке. Объем хлыста 0,13-0,22 кбм. хвойных и мягколиственных пород (Состав звена раскряжевщик + разметчик хлыстов)	м3	30,00	«Хускварна»	10	ТНВ на рубки ухода стр.26 т. 22 Москва 1999 г		32,70		0,92
4.Зачистка сучьев после раскряжевки. Объем хлыста 0,13-0,22 кбм. (Состав звена - обрезчик сучьев)	м3	30,00	топор	10	ТНВ на рубки ухода стр.37 т.34 Москва 1999 г		45,2		0,66
5.Трелевка хлыстов трактором ТДТ-55, ЛХТ-55 на расстояние до 300м. Объем хлыста 0,13-0,22 кбм. (Состав звена - тракторист на трелевке + чекеровщик)	м3	30,00	ТДТ-55	10	ТНВ на рубки ухода стр.38 т.35 Москва 1999 г		18,2		1,65
6.Сортировка, штабелевка древесины на верхнем складе. Сортименты длиной 2,1м и более. Объем хлыста 0,13-0,22 кбм. (Состав звена - штабелевщик)	м3	30,00	ручная	10	ТНВ на рубки ухода стр.50 т.43 Москва 1999 г		9,0		3,33
7.Очистка мест рубок ухода за лесом. Хвойные и мягколиственные породы количество порубочных остатков более 20 скл. м3 на 1 га. (Состав звена - лесоруб)	склм3	20,00	ручная	10	ТНВ на рубки ухода стр.53 т.46 Москва 1999 г		13,6		1,47
Доставка рабочих к месту работы и обратно (бригада 5 человек)	смена		автомобиль	10				0,03	0,03

НОРМАТИВНО-ТЕХНОЛОГИЧЕСКАЯ КАРТА № 9
на разрубку квартальной просеки шириной 1 м.
нормообразующие факторы: запас на 1 га 200 кбм., средний объём хлыста 0,77-1,02 кбм., условия: зимние, равнинные.

на 1 км

Наименование работ	Ед. изм.	Объем работ на принятую ед. изм. готового объекта	Состав агрегата трактора, машины, орудия	Тарифный разряд работ	Наименование норматив. документа	Нормы выработки		Потребное количество времени (по утвержд. нормам)	
						на агр./ смену	начел./ день	агр./ смена	начел./ день
А	1	2	3	4	5	6	7	8	9
Прорубка визиров по заданному направлению, уборка вырубленного хвороста на сторону, заготовка вешек и проведение линий, затеска деревьев на границе визира в насаждениях, км с полнотой 1.0-0.8, сосновые и лиственные	км	0,10		10	ТНВ на рубки ухода стр.73.т.72 п.1 Москва 1999 г		1,90		0,05
Промер визиров (просек, граничных линий) стальной лентой с приготовлением и постановкой пикетных кольев через 100м	км	0,05		10	ТНВ на рубки ухода стр.74.т.72 п.3 Москва 1999 г		3,70		0,01
Сплошной перечет деревьев в насаждениях с ограничением 10 метровой полосы	га	0,10		10	ТНВ на рубки ухода стр.74.т.72 п.5 Москва 1999 г		2,20		0,05
Изготовление из растущего леса деляночных столбов, копка ям (сосна, обычный грунт)	шт.	0,33		10	ТНВ на рубки ухода стр.74-75.т.72 п.7 Москва 1999 г		8,2		0,04
Валка деревьев	кбм	25,00	вальщик, лесоруб, б/пила	10	ТНВ на рубки ухода стр.11-т.7 Москва 1999 г		105,30		0,24
Обрезка сучьев и вершин б/пилами	кбм	22,00	обрубщик сучьев б/пила	10	ТНВ на рубки ухода стр.12-т.8 Москва 1999 г		43,60		0,50
3.Раскряжевка хлыстов бензомоторными пилами на лесосеке. Объем хлыста 0,77-1,02 кбм. хвойных и мягколиственных пород (Состав звена раскряжевщик + разметчик хлыстов)	м3	22,00	«Хускварна»	10	ТНВ на рубки ухода стр.26 т. 22 Москва 1999 г		81,70		0,27
4.Зачистка сучьев после раскряжевки. Объем хлыста 0,77-1,02 кбм. (Состав звена - обрезчик сучьев .)	м3	22,00	топор	10	ТНВ на рубки ухода стр.37 т.34 Москва 1999 г		120,0		0,18
Подбор и сжигание сучьев (очистка мест рубок с учётом по количеству)	кбм	25,00	лесоруб	10	ТНВ на рубки ухода стр.53 т.46 Москва 1999 г		29,20		0,86
Сортировка-штабелёвка (состав звена - штабелевщик)	кбм	22,00		10	ТНВ на рубки ухода стр.50-т.43 Москва 1999 г		13,40		1,64
Трелёвка хлыстов на расстояние до 500 м.	кбм	22,00	ТДТ-40 тракторист, чекеровщик	10	ТНВ на рубки ухода с.39т.35 Москва 1999 г	35,00	35,00	0,63	0,63
Сплошная расчистка от кустарников и мелколесья, сдвигание их в сторону, корчевка кустарников и единичных деревьев, сгребание срезанного и выкорчеванного кустарника, мелколесья на расстояние до 50м, сжигание.	га	0,10		10	МТНВ-л/к 2006г.Москва, лист.20, таб.4.1.6.	1,25	1,25	0,08	0,08
Корчёвка пней диаметром до 30см на полосе шириной 4 м по центру разрыва для проезда противопож. (до 500 шт. на 1 га)	га	0,03	Т-130, тракторист	10	МТНВ-2006г.Москва, лист.16, таб.4.1.1.	0,32	0,32	0,08	0,08
Перемещение пней диаметром до 30см в кучи на расстояние до 400м	га	0,10	Т-130, тракторист	10	МТНВ-2006г.Москва, лист.17, таб.4.1.2.	1,00	1,00	0,10	0,10
Планировка площади на 4-х м. полосе для проезда транспорта (100м3 грунта)	га	0,03	ТДТ-55 ТДТ-40 ДТ-75 Т130	10	МТНВ-2006 Москва лист 21, табл. 4.1.7	2,20	2,20	0,01	0,01
Устройство минерализованных полос по границам просек с числом пней до 301-500 шт. на 1 га.	км	0,10	ТДТ-55 ТДТ-40	10	МТНВ-2006 Москва лист 46 таб. 4.1.35	13,40	13,40	0,01	0,01
Доставка рабочих к месту работы и обратно (бригада 4 человека)	смена		автомобиль	10				0,03	0,03

НОРМАТИВНО-ТЕХНОЛОГИЧЕСКАЯ КАРТА № 10
на строительство дороги лесохозяйственного назначения шириной 10 м,
нормообразующие факторы: запас на 1 га 250 кбм., средний объём хлыста 0,77-1,02 кбм., условия: зимние, равнинные.

на 1 км

Наименование работ	Ед. изм.	Объем работ на принятую ед. изм. готового объекта	Состав агрегата трактора, машины, орудия	Тарифный разряд работ	Наименование норматив. документа	Нормы выработки		Потребное количество времени (по утвержд. нормам)	
						на агр./ смену	начел./ день	агр./ смена	начел./ день
Прорубка визиров по заданному направлению, уборка вырубленного хвороста на сторону, заготовка вешек и проведение линий, затеска деревьев на границе визира в насаждениях, км с полнотой 1.0-0.8, сосновые и лиственные	км	1,00		10	ТНВ на рубки ухода стр.73.т.72 п.1 Москва 1999 г		1,90		0,53
Промер визиров (просек, граничных линий)стальной лентой с приготовлением и постановкой пикетных кольев через 100м	км	0,50		10	ТНВ на рубки ухода стр.74.т.72 п.3 Москва 1999 г		3,70		0,14
Сплошной перечет деревьев в насаждениях с ограничением 10 метровой полосы	га	1,00		10	ТНВ на рубки ухода стр.74.т.72 п.5 Москва 1999 г		2,20		0,45
Изготовление из растущего леса.деляночных столбов, копка ям (сосна, обычный грунт)	шт.	0,33		10	ТНВ на рубки ухода стр.74-75.т.72 п.7 Москва 1999 г		8,2		0,04
Валка деревьев	кбм	250,00	вальщик, лесоруб, б/пила	10	ТНВ на рубки ухода стр.11-т.7 Москва 1999 г		105,30		2,37
Обрезка сучьев и вершин б/пилами	кбм	223,00	обрубщик сучьев б/пила	10	ТНВ на рубки ухода стр.12-т.8 Москва 1999 г		43,60		5,11
3.Раскряжевка хлыстов бензомоторными пилами на лесосеке. Объем хлыста 0,77-1,02 кбм. хвойных и мягколиственных пород (Состав звена раскряжевщик + разметчик хлыстов)	м3	223,00	«Хускварна»	10	ТНВ на рубки ухода стр.26 т. 22 Москва 1999 г		81,70		2,73
4.Зачистка сучьев после раскряжевки. Объем хлыста 0,77-1,02 кбм. (Состав звена - обрезчик сучьев)	м3	223,00	топор	10	ТНВ на рубки ухода стр.37 т.34 Москва 1999 г		120,0		1,86
Подбор и сжигание сучьев (очистка мест рубок с учётом по количеству)	кбм	250,00	лесоруб	10	ТНВ на рубки ухода стр.53-т.46 Москва 1999 г		29,20		8,56
Сортировка-штабелёвка (состав звена - штабелевщик)	кбм	223,00		10	ТНВ на рубки ухода стр.50-т.43 Москва 1999 г		13,40		16,64
Трелёвка хлыстов на расстояние до 500 м.	кбм	223,00	ТДТ-40 тракторист, чекеровщик	10	ТНВ на рубки ухода с.39т.35 Москва 1999 г	35,00	35,00	6,37	6,37
Сплошная расчистка от кустарников и мелколесья, сдвигание их в сторону, корчевка кустарников и единичных деревьев, сгребание срезанного и выкорчеванного кустарника, мелколесья на расстояние до 50м, сжигание.	га	1,00		10	МТНВ-л/к 2006г.Москва, лист.20, таб.4.1.6.	1,25	1,25	0,80	0,80
Корчёвка пней диаметром до 30см на полосе шириной 4 м по центру разрыва для проезда противопож. (до 500 шт. на 1 га)	га	0,40	Т-130, тракторист	10	МТНВ-2006г.Москва, лист.16, таб.4.1.1.	0,32	0,32	1,25	1,25
Перемещение пней диаметром до 30см в кучи на расстояние до 400м	га	0,40	Т-130, тракторист	10	МТНВ-2006г.Москва, лист.17, таб.4.1.2.	1,00	1,00	0,40	0,40
Планировка площади на 4-х м. полосе для проезда транспорта (100м3 грунта)	га	0,40	ТДТ-55 ТДТ-40 ДТ-75 Т130	10	МТНВ-2006 Москва лист.21 табл. 4.1.7	2,20	2,20	0,18	0,18
Устройство минерализованных полос по границам разрыва с числом пней до 301-500 шт. на 1 га.	км	1,00	ТДТ-55 ТДТ-40	10	МТНВ-2006 Москва лист.46 таб. 4.1.35	13,40	13,40	0,07	0,07
Доставка рабочих к месту работы и обратно (бригада 4 человека)	смена		автомобиль	10				0,03	0,03

НОРМАТИВНО-ТЕХНОЛОГИЧЕСКАЯ КАРТА № 11
на содействие естественному возобновлению леса с сохранением подроста

на 1 га

Наименование работ	Ед. изм.	Объем работ на принятую ед. изм. готового объекта	Состав агрегата трактора, машины, орудия	Тариф ный разряд работ	Наименование норматив. документа	Нормы выработки		Потребное количество времени (по утвержд. нормам)	
						на агр./ смену	начел./ день	агр./ смена	чел./ день
А	1	2	3	4	5	6	7	8	9
Прорубка визиров шириной 1м по заданному направлению, уборка вырубленного хвороста на сторону, заготовка вешек и проведение линий, затеска деревьев на границе визира в насаждениях, км с полнотой 1.0-0.8, сосновые и лиственные	км	0,40		10	ТНВ на рубки ухода стр.73.т.72 п.1 Москва 1999 г		1,90		0,21
Промер визиров (просек, граничных линий) стальной лентой с приготовлением и постановкой пикетных кольев через 100м	км	0,40		10	ТНВ на рубки ухода стр.74.т.72 п.3 Москва 1999 г		3,70		0,11
Ленточный перечет деревьев в насаждениях с ограничением 10 метровой полосы	га/км	0,40		10	ТНВ на рубки ухода стр.74.т.72 п.6 Москва 1999 г		3,00		0,13
Изготовление из растущего леса деляночных столбов (сосна, обычный грунт)	шт.	0,33		10	ТНВ на рубки ухода стр.74-75.т.72 п.7 Москва 1999 г		8,2		0,04

Наименование работ	Ед. изм.	Объем работ на принятую ед. изм. готового объекта	Состав агрегата трактора, машины, орудия	Тариф ный разряд работ	Наименование норматив. документа	Нормы выработки		Потребное количество времени (по утвержд. нормам)	
						на агр./ смену	начел./ день	агр./ смена	чел./ день
Очистка мест рубок ухода за лесом . Хвойные и мягколиственные породы, количество порубочных остатков более 20 скл. м3 на 1 га.	скл.м3	4,00		10	ТНВ на рубки ухода стр.53 т.46 Москва 1999 г		13,6		0,29
Освобождение и оправка подроста	га/км	1,00		10	ТНВ на рубки ухода стр. 73 таб. 72Москва 1999 г.		0,3		3,33
Доставка рабочих к месту работы и обратно (бригада 5 чел.)	сме на		а/мобиль	10				0,03	0,03

НОРМАТИВНО-ТЕХНОЛОГИЧЕСКАЯ КАРТА № 12
на содействие естественному возобновлению леса (минерализация почвы)

на 1 га

Наименование работ	Ед. изм.	Объем работ на принятую ед. изм. готового объекта	Состав агрегата трактора, машины, орудия	Тариф ный разряд работ	Наименование норматив. документа	Нормы выработки		Потребное количество времени (по утвержд. нормам)	
						на агр./ смену	начел./ день	агр./ смена	чел./ день
А	1	2	3	4	5	6	7	8	9
Прорубка визиров шириной 1м по заданному направлению, уборка вырубленного хвороста на сторону, заготовка вешек и проведение линий, затеска деревьев на границе визира в насаждениях, км с полнотой 1.0-0.8. сосновые и лиственные	км	0,40		10	ТНВ на рубки ухода стр.73.т.72 п.1 Москва 1999 г		2,85		0,14
Промер визиров (просек, граничных линий) стальной лентой с приготовлением и постановкой пикетных кольев через 100м	км	0,40		10	ТНВ на рубки ухода стр.74.т.72 п.3 Москва 1999 г		3,70		0,11
Ленточный перечет деревьев в насаждениях с ограничением 10 метровой полосы	га/км	0,40		10	ТНВ на рубки ухода стр.74.т.72 п.6 Москва 1999 г		3,00		0,13
Изготовление из растущего леса деляночных столбов (сосна, обычный грунт)	шт.	0,33		10	ТНВ на рубки ухода стр.74-75.т.72 п.7 Москва 1999 г		8,2		0,04
Минерализация почвы трактором ДТ-75 с агрегатом ПЛН-4-35 расстояние между центрами борозд 4м при длине гона свыше 250м (почва средняя)	га	1,00		10	ТНВ на работы в лесных питомниках стр.14 Т.3.5		5,4		0,19
Доставка рабочих к месту работы и обратно (бригада 5 чел.)	сме на		автомобиль	10				0,03	0,03

НОРМАТИВНО-ТЕХНОЛОГИЧЕСКАЯ КАРТА № 13
на заготовку семян со стоящих деревьев

на 1 кг

Наименование работ	Ед. изм.	Объем работ на принятую ед. изм. Готового объекта	Состав агрегата трактора, машины, орудия	Тариф ный разряд работ	Наименование норматив. Документа	Нормы выработки		Потребное количество времени (по утвержд. нормам)	
						на агр./ смену	начел./ день	агр./ смена	чел./ день
А	1	2	3	4	5	6	7	8	9
Сбор шишек со стоящих деревьев высотой до 5 м с помощью лестниц хвойных пород (сосна обыкновенная), урожайность хорошая (4 балла)	кг	100,00		10	ТНВ на лесокультур ные работы Т.4.3.1 стр.99 Москва 1990 г		25,4		3,9
Переработка шишек, собранных с деревьев хвойных пород (сосна обыкновенная)	кг	100,00		10	ТНВ на лесокультур ные работы Т.4.3.3 стр.104 Москва 1990 г		114,0		0,88
Доставка рабочих к месту работы и обратно и вывозка собранной шишки (бригада 4 чел.)	смена		автомобиль	10				0,2	0,2
Закладка семян на хранение: дезинфекция (склад, тара),сортировка по бутылям; проверка семян на влажность (периодичность проверок 3 раза в месяц).	Кг	1,00		10					0,3

НОРМАТИВНО-ТЕХНОЛОГИЧЕСКАЯ КАРТА № 14
на заготовку семян со срубленных деревьев

на 1 кг

Наименование работ	Ед. изм.	Объем работ на принятую ед. изм. готового объекта	Состав агрегата трактора, машины, орудия	Тариф ный разряд работ	Наименование норматив. документа	Нормы выработки		Потребное количество времени (по утвержд. нормам)	
						на агр./ смену	начел./ день	агр./ смена	чел./ день
А	1	2	3	4	5	6	7	8	9
Сбор шишек со срубленных деревьев хвойных пород (сосна обыкновенная) урожайность средняя (2 балла)	кг	100,00		10	ТНВ на лесокультур ные работы Т.4.3.1 стр.99 Москва 1990 г		51,1		2,0
Переработка шишек собранных с деревьев хвойных пород (сосна обыкновенная)	кг	100,00		10	ТНВ на лесокультур ные работы Т.4.3.3 стр.104 Москва 1990 г		114,0		0,88
Доставка рабочих к месту работы и обратно и вывозка собранной шишки (бригада 4 чел.)	смена		автомобиль	10				0,2	0,2
Закладка семян на хранение: дезинфекция (склад, тара),сортировка по бутылям; проверка семян на влажность (периодичность проверок 3 раза в месяц).	кг	1,00		10					0,3

НОРМАТИВНО-ТЕХНОЛОГИЧЕСКАЯ КАРТА № 15
на хранение семян (страхового фонда*)*

на 1 кг

Наименование работ	Ед. изм.	Объем работ на принятую ед. изм. готового объекта	Состав агрегата трактора, машины, орудия	Тарифный разряд работ	Наименование норматив. документа	Нормы выработки		Потребное количество времени (по утвержд. нормам)	
						на агр./ смену	начел./ день	агр./ смена	чел./ день
А	1	2	3	4	5	6	7	8	9
Закладка семян на хранение: дезинфекция (склад, тара),сортировка по бутылям; проверка семян на влажность (периодичность проверок 3 раза в месяц).	кг	1,00		10					0,3

НОРМАТИВНО-ТЕХНОЛОГИЧЕСКАЯ КАРТА № 16
наустройство противопожарного разрыва шириной 20 м,
по центру разрыва 4-х м. полоса для проезда противопожарной техники. норм условия: запас 200 м на 1 га, объем хлыста 0,77-1,02 м3

на 1 км

Наименование работ	Ед. изм.	Объем работ на принятую ед. изм. готового объекта	Состав агрегата трактора, машины, орудия	Тарифный разряд работ	Наименование норматив. документа	Нормы выработки		Потребное количество времени (по утвержд. нормам)	
						на агр./ смену	начел./ день	агр./ смена	начел./ день
А	1	2	3	4	5	6	7	8	9
Прорубка визиров по заданному направлению, уборка вырубленного хвороста на сторону, заготовка вешек и проведение линий, затеска деревьев на границе визира в насаждениях, км с полнотой 1.0-0.8. сосновые и лиственные	км	2,00		10	ТНВ на рубки ухода стр.73.т.72 п.1 Москва 1999 г		1,90		1,05
Промер визиров (просек, граничных линий) стальной лентой с приготовлением и постановкой пикетных кольев через 100м	км	1,00		10	ТНВ на рубки ухода стр.74.т.72 п.3 Москва 1999 г		3,70		0,27
Сплошной перечет деревьев в насаждениях с ограничением 10 метровой полосы	га	2,00		10	ТНВ на рубки ухода стр.74.т.72 п.5 Москва 1999 г		2,20		0,91
Изготовление из растущего леса деляночных столбов, копка ям (сосна, обычный грунт)	шт.	0,33		10	ТНВ на рубки ухода стр.74-75.т.72 п.7 Москва 1999 г		8,2		0,04
Валка деревьев	кбм	400,00	вальщик, лесоруб, б/пила	10	ТНВ на рубки ухода стр.11-т.7 Москва 1999 г		105,30		3,80
Обрезка сучьев и вершин б/пилами	кбм	357,00	обрубщик сучьев б/пила	10	ТНВ на рубки ухода стр.12-т.8 Москва 1999 г		43,60		8,19
3.Раскряжевка хлыстов бензомоторными пилами на лесосеке. Объем хлыста 0,77-1,02 кбм. хвойных и мягколиственных пород (Состав звена раскряжевщик + разметчик хлыстов)	м3	357,00	«Хускварна»	10	ТНВ на рубки ухода стр.26 т. 22 Москва 1999 г		81,70		4,37
4.Зачистка сучьев после раскряжевки. Объем хлыста 0,77-1,02 кбм. (Состав звена - обрезчик сучьев)	м3	357,00	топор	10	ТНВ на рубки ухода стр.37 т.34 Москва 1999 г		120,0		2,98
Подбор и сжигание сучьев (очистка мест рубок с учётом по количеству)	кбм	400,00	лесоруб	10	ТНВ на рубки ухода стр.53-т.46 Москва 1999 г		29,20		13,70

Наименование работ	Ед. изм.	Объем работ на принятую ед. изм. готового объекта	Состав агрегата трактора, машины, орудия	Тарифный разряд работ	Наименование норматив. документа	Нормы выработки		Потребное количество времени (по утвержд. нормам)	
						на агр./ смену	начел./ день	агр./ смена	начел./ день
Сортировка-штабелёвка (состав звена - штабелевщик)	кбм	357,00		10	ТНВ на рубки ухода стр.50-т.43 Москва 1999 г		13,40		26,64
Трелёвка хлыстов на расстояние до 500 м.	кбм	357,00	ТДТ-40 тракторист, чекеровщик	10	ТНВ на рубки ухода с.39т.35 Москва 1999 г	35,00	35,00	10,20	10,20
Сплошная расчистка от кустарников и мелколесья, сдвигание их в сторону, корчевка кустарников и единичных деревьев, сгребание срезанного и выкорчеванного кустарника, мелколесья на расстояние до 50м, сжигание.	га	2,00		10	МТНВ-л/к 2006г.Москва, лист.20, таб.4.1.6.	1,25	1,25	1,60	1,60
Корчёвка пней диаметром до 30см на полосе шириной 4 м по центру разрыва для проезда противопож. (до 500 шт. на 1 га)	га	0,40	Т-130, тракторист	10	МТНВ-2006г.Москва, лист.16, таб.4.1.1.	0,32	0,32	1,25	1,25
Перемещение пней диаметром до 30см в кучи на расстояние до 400м	га	0,40	Т-130, тракторист	10	МТНВ-2006г.Москва, лист.17, таб.4.1.2.	1,00	1,00	0,40	0,40
Планировка площади на 4-х м. полосе для проезда транспорта (100м3 грунта)	га	0,40	ТДТ-55 ТДТ-40 ДТ-75 Т130	10	МТНВ-2006 Москва лист.21 табл. 4.1.7	2,20	2,20	0,18	0,18
Устройство минерализованных полос по границам разрыва с числом пней до 301-500 шт. на 1 га.	км	2,00	ТДТ-55 ТДТ-40	10	МТНВ-2006 Москва лист.46 таб. 4.1.35	13,40	13,40	0,15	0,15
Доставка рабочих к месту работы и обратно (бригада 4 человека)	смена		автомобиль	10				0,03	0,03

НОРМАТИВНО-ТЕХНОЛОГИЧЕСКАЯ КАРТА № 17
на уход за противопожарным разрывом шириной 20 м,
по центру разрыва 4-х м. полоса для проезда противопожарной техники.норм

на 1 га

Наименование работ	Ед. изм.	Объем работ на принятую ед. изм. готового объекта	Состав агрегата трактора, машины, орудия	Тарифный разряд работ	Наименование норматив. документа	Нормы выработки		Потребное количество времени (по утвержд. нормам)	
						на агр./ смену	начел./ день	агр./ смена	начел./ день
А	1	2	3	4	5	6	7	8	9
Сплошная расчистка (срезка) от кустарников и мелколесья при характеристике участка - густые заросли	га	2,00		10	МТНВ-л/к 2006г. Москва, лист.20, таб.4.1.6.	0,70	0,70	2,86	2,86
Сгребание срезанного мелколесья и кустарника на расстояние 50м	га	2,00		10	МТНВ-л/к 2006г.Москва, лист.20, таб.4.1.6.	1,86	1,86	1,08	1,08
Сжигание кустарника и мелколесья (с кол-вом 80 скл. кбм. на 1 га)	скл. кбм.	160,00	лесоруб	10	ТНВ на рубки ухода стр.52-т.45 Москва 1999 г	25,70	25,70	6,23	6,23
Планировка площади на 4-х м. полосе для проезда транспорта	га	0,40	ТДТ-55 ТДТ-40	10	МТНВ-2006 Москва лист.21 табл. 4.1.7	2,20	2,20	0,18	0,18

НОРМАТИВНО-ТЕХНОЛОГИЧЕСКАЯ КАРТА № 18
насоздание защитных противопожарных полос путём контролируемого выжигания сухой травы
нормообразующие факторы: от естественных опорных рубежей

на 1 га

Наименование работ	Ед. изм.	Объем работ на принятую ед. изм. готового объекта	Состав агрегата трактора, машины, орудия	Тарифный разряд работ	Наименование норматив. документа	Нормы выработки		Потребное количество времени (по утвержд. нормам)	
						на агр./ смену	начел./ день	агр./ смена	начел./ день
А	1	2	3	4	5	6	7	8	9
1.Огневая разведка (регулярные посещения леса с пробными зажиганиями сухой травы)	смена		АЦ-30, бригада из 2 чел. ЗА, РЛО	10				0,03	0,03
2.Создание защитной полосы огневым способом, осмотр пройденной площади и ликвидация очагов длительного горения	час	1,00	бригада из 5 чел. зажигат. Аппарат-2шт, РЛО5шт.	10	Рекомендации по созданию защит.полос Москва . 1999г. Стр.6 п.3.6		7,00		0,14
3.Доставка рабочих к месту работы и обратно (бригада 5 чел).	смена		АЦ-30	10				0,03	0,03

НОРМАТИВНО-ТЕХНОЛОГИЧЕСКАЯ КАРТА № 19
насоздание защитных противопожарных полос путём контролируемого выжигания сухой травы

на 1 га

Наименование работ	Ед. изм.	Объем работ на принятую ед. изм. готового объекта	Состав агрегата трактора, машины, орудия	Тарифный разряд работ	Наименование норматив. документа	Нормы выработки		Потребное количество времени (по утвержд. нормам)	
						на агр./ смену	начел./ день	агр./ смена	начел./ день
А	1	2	3	4	5	6	7	8	9
2.Создание защитной полосы огневым способом, осмотр пройденной площади и ликвидация очагов длительного горения	га	1,00	бригада из 2 чел. Зажигательный аппарат - 2шт, РЛО 5шт.	10	Рекомендации по созданию защит.полос Москва, 1999г. Стр.6 п.3.6		8,00		0,13

НОРМАТИВНО-ТЕХНОЛОГИЧЕСКАЯ КАРТА № 20
науход за минерализованными полосами в один проход шириной 1,4 м.
нормообразующие факторы: на свежих вырубках с числом пней до 301-500 шт. на 1 га

на 1 км

Наименование работ	Ед. изм.	Объем работ на принятую ед. изм. готового объекта	Состав агрегата трактора, машины, орудия	Тарифный разряд работ	Наименование норматив. документа	Нормы выработки		Потребное количество времени (по утвержд. нормам)	
						на агр./ смену	начел./ день	агр./ смена	начел./ день
А	1	2	3	4	5	6	7	8	9
1.Подновление минерализованных полос	км	1,00	ТДТ-55	10	МТНВ-2006 Москва лист 46 т.4.1.36	19,20	19,20	0,05	0,05
2.Перегон трактора до 25 км	км	1,00	ТДТ-55	10		56,00	56,00	0,02	0,02

НОРМАТИВНО-ТЕХНОЛОГИЧЕСКАЯ КАРТА № 21
наустройство минерализованной полосы в один проход шириной 1,4 м.
нормообразующие факторы: на свежих вырубках с числом пней до 301-500 шт. на 1 га

на 1 км

Наименование работ	Ед. изм.	Объем работ на принятую ед. изм. готового объекта	Состав агрегата трактора, машины, орудия	Тарифый разряд работ	Наименование норматив. документа	Нормы выработки		Потребное количество времени (по утвержд. нормам)	
						на агр./ смену	начел./ день	агр./ смена	начел./ день
А	1	2	3	4	5	6	7	8	9
1.Проведение минерализованных полос на свежих вырубках с числом пней до 301-500 шт. на 1 га.	км	1,00	ТДТ-55 ТДТ-40	10	МТНВ-2006 лист.46 т.4.1.35	13,40	13,40	0,07	0,07
2.Перегон трактора на расстояние до 25 км	км	10,00	ТДТ-55 ТДТ-40	10		56,00	56,00	0,18	0,18

НОРМАТИВНО-ТЕХНОЛОГИЧЕСКАЯ КАРТА № 22
на *строительство дороги противопожарного назначения шириной 10 м,*
нормообразующие факторы: запас на 1 га 250 кбм., средний объём хлыста 0,77-1,02 кбм. . условия: зимние, равнинные

на 1 км

Наименование работ	Ед. изм.	Объем работ на принятую ед. изм. готового объекта	Состав агрегата трактора, машины, орудия	Тарифный разряд работ	Наименование норматив. документа	Нормы выработки		Потребное количество времени (по утвержд. нормам)	
						на агр./ смену	начел./ день	агр./ смена	начел./ день
А	1	2	3	4	5	6	7	8	9
Прорубка визиров по заданному направлению, уборка вырубленного хвороста на сторону, заготовка вешек и проведение линий, затеска деревьев на границе визира в насаждениях, км с полнотой 1.0-0.8, сосновые и лиственные	км	1,00		10	ТНВ на рубки ухода стр.73.т.72 п.1 Москва 1999 г		1,90		0,53
Промер визиров (просек, граничных линий) стальной лентой с приготовлением и постановкой пикетных кольев через 100м	км	0,50		10	ТНВ на рубки ухода стр.74.т.72 п.3 Москва 1999 г		3,70		0,14
Сплошной перечет деревьев в насаждениях с ограничением 10 метровой полосы	га	1,00		10	ТНВ на рубки ухода стр.74.т.72 п.5 Москва 1999 г		2,20		0,45
Изготовление из растущего леса деляночных столбов, копка ям (сосна, обычный грунт)	шт.	0,33		10	ТНВ на рубки ухода стр.74-75.т.72 п.7 Москва 1999 г		8,2		0,04

Наименование работ	Ед. изм.	Объем работ на принятую ед. изм. готового объекта	Состав агрегата трактора, машины, орудия	Тарифный разряд работ	Наименование норматив. документа	Нормы выработки		Потребное количество времени (по утвержд. нормам)	
						на агр./ смену	начел./ день	агр./ смена	начел./ день
Валка деревьев	кбм	250,00	вальщик, лесоруб, б/пила	10	ТНВ на рубки ухода стр.11-т.7 Москва 1999 г		105,30		2,37
Обрезка сучьев и вершин б/пилами	кбм	223,00	обрубщик сучьев б/ пила	10	ТНВ на рубки ухода стр.12-т.8 Москва 1999 г		43,60		5,11
3.Раскряжевка хлыстов бензоморными пилами на лесосеке. Объем хлыста 0,77-1,02 кбм. хвойных и мягколиственных пород (Состав звена раскряжевщик + разметчик хлыстов)	м3	223,00	«Хускварна»	10	ТНВ на рубки ухода стр.26 т. 22 Москва 1999 г		81,70		2,73
4.Зачистка сучьев после раскряжевки. Объем хлыста 0,77-1,02 кбм. (Состав звена - обрезчик сучьев)	м3	223,00	топор	10	ТНВ на рубки ухода стр.37 т.34 Москва 1999 г		120,0		1,86
Подбор и сжигание сучьев (очистка мест рубок с учётом по количеству)	кбм	250,00	лесоруб	10	ТНВ на рубки ухода стр.53-т.46 Москва 1999 г		29,20		8,56
Сортировка-штабелёвка (состав звена - штабелевщик)	кбм	223,00		10	ТНВ на рубки ухода стр.50-т.43 Москва 1999 г		13,40		16,64
Трелёвка хлыстов на расстояние до 500 м.	кбм	223,00	ТДТ-40 тракторист, чекеровщик	10	ТНВ на рубки ухода с.39т.35 Москва 1999 г	35,00	35,00	6,37	6,37
Сплошная расчистка от кустарников и мелколесья, сдвигание их в сторону, корчевка кустарников и единичных деревьев, сгребание срезанного и выкорчеванного кустарника, мелколесья на расстояние до 50м, сжигание.	га	1,00		10	МТНВ-л/к 2006г.Москва, лист.20, таб.4.1.6.	1,25	1,25	0,80	0,80
Корчёвка пней диаметром до 30см на полосе шириной 4 м по центру разрыва для проезда противопож. (до 500 шт. на 1 га)	га	0,40	Т-130, тракторист	10	МТНВ-2006г.Москва, лист.16, таб.4.1.1.	0,32	0,32	1,25	1,25
Перемещение пней диаметром до 30см в кучи на расстояние до 400м	га	0,40	Т-130, тракторист	10	МТНВ-2006г.Москва, лист.17, таб.4.1.2.	1,00	1,00	0,40	0,40
Планировка площади на 4-х м. полосе для проезда транспорта (100м3 грунта)	га	0,40	ТДТ-55 ТДТ-40 ДТ-75 Т130	10	МТНВ-2006 Москва лист.21 табл. 4.1.7	2,20	2,20	0,18	0,18
Доставка рабочих к месту работы и обратно (бригада 4 человека)	смена		автомобиль	10				0,03	0,03

НОРМАТИВНО-ТЕХНОЛОГИЧЕСКАЯ КАРТА №23

на выращивание посадочного материала (открытая корневая система) сосны обыкновенной

на 1 га

Наименование работ	Ед. изм.	Объем работ на принятую ед. изм. готового объекта	Состав агрегата трактора, машины, орудия	Тариф ный разряд работ	Наименование норматив. документа	Нормы выработки		Потребное количество времени (по утвержд. нормам)	
						на агр./ смену	начел./ день	агр./ смена	чел./ день
А	1	2	3	4	5	6	7	8	9
Черный пар									
Вспашка с одновренным боронованием	га	1,0	ДТ-75	12,0	ТНВ стр.13 М. 1995 г	4,3	4,3	0,2	0,5
Обработка почвы гербицидом 2 раза	га	1,0	МТЗ-82	12,0	ТНВ стр.23 М. 1995 г	31,8	31,8	0,03	0,1
Дискование почвы после усыхания сорняков 2 раза	га	2,0	ДТ-75	12,0	ТНВ стр.13 М. 1995 г	10,0	10,0	0,2	0,8
Вывозка минеральных удобрений	км	60,00	ГАЗ, МАЗ	10,0				0,5	1,0
Погрузка мин. удобрений в сеялку	т	0,5	ручная	10,0	ТНВ стр.54 М. 1995 г	5,4	5,4		0,1
Внесение мин.удобрений	га	1,0	МТЗ-82, СЗУ-3,6	12,0	ТНВ стр.25 М. 1995 г	10,6	10,6	0,1	0,2
Перепашка пара с одновременным боронованием	га	1,0	ДТ-75	12,0	ТНВ стр.25 М. 1995 г	4,3	4,3	0,2	0,5
1 год выращивания									
Вспашка почвы	га	1,0	ДТ-75	12,0	ТНВ (1995г.) с.8	4,6		0,2	0,4
Фрезерование с одновременной нарезкой гряд	га	1,0	Т-16	12,0	ТНВ (1995г.) с.20	1,6		0,6	1,3
Подготовка семян к посеву	кг	60,0	вручную	10,0	ТНВ (1995г.) с.59		307		0,2
Погрузка субстрата в мульчирователь	т.	10,0	вручную	10,0	ТНВ (1995г.) с.56		6,0		1,7
Мульчирование посевов	га	1,0	МТЗ-82	12,0	ТНВ (1995г.) с.29	2,3		0,4	0,9
Сухая подкормка посевов (2-х кратная)	тыс.м2	10,0	вручную	10,0	ТНВ (1995г.) с.72		1,8		5,5
Опрыскивание посевов фунгицидом (2-х кратная)	га	2,0	МТЗ-82, ОПШ-16	12,0	ТНВ (1995г.) с.33	19,2		0,1	0,2
Опрыскивание посевов гербицидами	га	1,0	МТЗ-82, ОПШ-16	12,0	ТНВ (1995г.) с.23	31,8		0,03	0,1
Прополка посевов	тыс.м2	10,0	вручную	10,0	ТНВ (1995г.) с.70		0,1		142,9
Полив посевов	тыс.м2	100,0	вручную	10,0	ТНВ (1995г.) с.67		2,1		47,6
Погрузка и разгрузка удобрений	т.	1,0	вручную	10,0			10,0		0,1
2 год выращивания									
Ранневесенняя культивация посевов	га	1,0	МТЗ-82	12,0	ТНВ (1995) с.31	5,5		0,18	0,4
Внесение минеральных удобрений	га	3,0	МТЗ-82	12,0	ТНВ (1995) с.25	18,3		0,16	0,3
Опрыскивание гербицидами	га	1,0	МТЗ-83 ОПШ-16	12,0	ТНВ(1995г.) с.33	19,2	19,2	0,05	0,1
Прополка посевов вручную (4-х кратная)	т.м2	20,0	вручную	10,0	ТНВ (1995г.) с.70		0,1		181,8
Прополка мотыгой (4-хкратная)	т.м2	5,0	вручную	10,0	ТНВ (1995г.) с.69		0,2		25,0

Приложение 3 Сведения о наличии очагов вредителей и болезней леса в насаждениях Осинского лесничества по данным лесопатологического мониторинга и оперативных лесопатологических обследований

Участковое лесничество	Дача	Квартал	Выдел	Порода	Площадь, га	В том числе по степени повреждения/насаждений, га			Вид вредителя, болезни	Код вредителя, болезни
						слабая	средняя	сильная		
Приморское	Приморская	83	7	С	3,84	3,84			Рак смоляной	371
Приморское	Технический участок №7	34	13	С	4,3			4,3	Рак смоляной	371
Приморское	Технический участок №7	34	23	С	3,5			3,5	Рак смоляной	371
Всего					11,64	3,84		7,8		

Приложение 4 Сведения о насаждениях по Осинскому лесничеству с нарушенной и утраченной устойчивостью, выявленных в результате лесопатологического мониторинга и оперативных лесопатологических обследований

Участковое лесничество	Дача	Квартал	Выдел	Площадь, га	в т.ч. погибшие, оставшиеся на корню	Порода	Запас, м³/га	Общий запас, м³	Код причины ослабления (усыхания)	Причина ослабления(гибели) насаждений
Обусинское	Обусинская	17	13	0,6	0,6	С	140	84	868	Устойчивый низовой пожар 4-10 летней давности высокой интенсивности
Обусинское	Обусинская	18	19	3,7	3,7	С	140	518	868	Устойчивый низовой пожар 4-10 летней давности высокой интенсивности
Обусинское	Обусинская	22	31	0,4	0,4	С	260	104	867	Устойчивый низовой пожар 4-10 летней давности средней интенсивности
Обусинское	Обусинская	22	32	17,7	17,7	С	260	4602	867	Устойчивый низовой пожар 4-10 летней давности средней интенсивности
Обусинское	Обусинская	22	35	1,7	1,7	С	260	442	867	Устойчивый низовой пожар 4-10 летней давности средней интенсивности
Обусинское	Обусинская	22	48	2	2	С	195	390	721	Загрязнение атмосферы промышленными выбросами
Обусинское	Обусинская	22	50	6,4	6,4	С	190	1216	721	Загрязнение атмосферы промышленными выбросами
Обусинское	Обусинская	23	12	73,0		Б	230	16790	823	Снеговал, снеголом
Обусинское	Обусинская	24	7	22,0		С	310	6820	821	Ветровал
Обусинское	Обусинская	24	12	121,0		Б	220	26620	823	Снеговал, снеголом
Обусинское	Обусинская	24	18	221,0		Б	250	55250	823	Снеговал, снеголом
Обусинское	Обусинская	24	22	172,0		Б	250	43000	823	Снеговал, снеголом
Обусинское	Обусинская	88	10	296		ОС	370	109520	866	Устойчивый низовой пожар 4-10 летней давности низкой интенсивности
Обусинское	Обусинская	88	15	112		Б	230	25760	866	Устойчивый низовой пожар 4-10 летней давности низкой интенсивности
Обусинское	Обусинская	89	3	205		Б	260	53300	866	Устойчивый низовой пожар 4-10 летней давности низкой интенсивности
Обусинское	Обусинская	89	9	308		Б	200	61600	866	Устойчивый низовой пожар 4-10 летней давности низкой интенсивности
Обусинское	Обусинская	89	10	57		С	340	19380	866	Устойчивый низовой пожар 4-10 летней давности низкой интенсивности
Обусинское	Обусинская	89	11	28		ОС	370	10360	866	Устойчивый низовой пожар 4-10 летней давности низкой интенсивности
Обусинское	Обусинская	89	13	138		Б	280	38640	866	Устойчивый низовой пожар 4-10 летней давности низкой интенсивности
Обусинское	Обусинская	90	1	289		ОС	310	89590	866	Устойчивый низовой пожар 4-10 летней давности низкой интенсивности
Обусинское	Обусинская	90	2	29		Б	260	7540	866	Устойчивый низовой пожар 4-10 летней давности низкой интенсивности
Обусинское	Обусинская	90	3	187		Б	260	48620	866	Устойчивый низовой пожар 4-10 летней давности низкой интенсивности
Обусинское	Обусинская	91	1	41		Б	280	11480	866	Устойчивый низовой пожар 4-10 летней давности низкой интенсивности
Обусинское	Обусинская	91	2	242		С	390	94380	866	Устойчивый низовой пожар 4-10 летней давности низкой интенсивности
Обусинское	Обусинская	91	3	49		С	320	15680	866	Устойчивый низовой пожар 4-10 летней давности низкой интенсивности
Обусинское	Обусинская	91	4	36		С	340	12240	866	Устойчивый низовой пожар 4-10 летней давности низкой интенсивности
Обусинское	Обусинская	104	28	11	11	С	309	3399	821	Ветровал
Осинское	Осинская	3	7	30		С	310	9300	865	Устойчивый низовой пожар 1-3 летней давности высокой интенсивности
Осинское	Осинская	3	8	35		С	240	8400	865	Устойчивый низовой пожар 1-3 летней давности высокой интенсивности
Осинское	Осинская	3	9	36		С	260	9360	865	Устойчивый низовой пожар 1-3 летней давности высокой интенсивности
Осинское	Осинская	3	10	34		Б	140	4760	863	Устойчивый низовой пожар 1-3 летней давности низкой интенсивности
Осинское	Осинская	3	11	13		С	230	2990	865	Устойчивый низовой пожар 1-3 летней давности высокой интенсивности
Осинское	Осинская	3	12	1,9		С	250	475	863	Устойчивый низовой пожар 1-3 летней давности низкой интенсивности

Участковое лесничество	Дача	Квартал	Выдел	Площадь, га	в т.ч. погибшие, оставшиеся на корню	Порода	Запас, м³/га	Общий запас, м³	Код причины ослабления (усыхания)	Причина ослабления(гибели) насаждений
Осинское	Осинская	3	13	14		С	190	2660	865	Устойчивый низовой пожар 1-3 летней давности высокой интенсивности
Осинское	Осинская	8	20	7,2		С	80	576	865	Устойчивый низовой пожар 1-3 летней давности высокой интенсивности
Осинское	Осинская	9	5	9		С	100	900	865	Устойчивый низовой пожар 1-3 летней давности высокой интенсивности
Осинское	Осинская	9	19	9		С	110	990	865	Устойчивый низовой пожар 1-3 летней давности высокой интенсивности
Осинское	Осинская	12	12	6,2	6,2	С	120	744	744	Нарушение технологии подсочки
Осинское	Осинская	17	11	1,2	1,2	ОС	190	228	869	Устойчивый низовой пожар более 10 летней давности
Осинское	Осинская	17	14	3	3	С	210	630	869	Устойчивый низовой пожар более 10 летней давности
Осинское	Осинская	17	49	3,8		С	70	266	865	Устойчивый низовой пожар 1-3 летней давности высокой интенсивности
Осинское	Осинская	26	4	12		С	250	3000	865	Устойчивый низовой пожар 1-3 летней давности высокой интенсивности
Осинское	Осинская	26	7	28		С	300	8400	865	Устойчивый низовой пожар 1-3 летней давности высокой интенсивности
Осинское	Осинская	35	4	1,5	1,5	С	182	273	744	Нарушение технологии подсочки
Осинское	Осинская	35	5	3,2	3,2	С	144	460,8	744	Нарушение технологии подсочки
Осинское	Осинская	45	12/1*	4,2	4,2	С	170	714	744	Нарушение технологии подсочки
Осинское	Осинская	45	12/2*	0,3	0,3	С	122	36,6	744	Нарушение технологии подсочки
Осинское	Осинская	45	13/1*	0,7	0,7	С	122	85,4	744	Нарушение технологии подсочки
Осинское	Осинская	45	13/2*	1,9	1,9	С	130	247	744	Нарушение технологии подсочки
Осинское	Осинская	45	14	8	8	С	122	976	744	Нарушение технологии подсочки
Осинское	Осинская	45	15	1,2	1,2	С	122	146,4	744	Нарушение технологии подсочки
Осинское	Осинская	46	9	4,1	4,1	С	130	533	744	Нарушение технологии подсочки
Осинское	Осинская	51	4	2,2	2,2	С	185	407	744	Нарушение технологии подсочки
Осинское	Осинская	59	8	2,6	2,6	С	150	390	867	Устойчивый низовой пожар 4-10 летней давности средней интенсивности
Осинское	Осинская	61	2	17,0		С	200	3400	863	
Осинское	Осинская	61	4	10,0		С	210	2100	863	
Осинское	Осинская	61	5	10,0	10	Б	130	1300	856	Верховой пожар 1-3 летней давности
Осинское	Осинская	61	6	57,0	57	С	250	14250	863	
Осинское	Осинская	61	9	46,0		С	220	10120	854	Беглый низовой пожар 1-3 летней давности
Осинское	Осинская	61	11	31,0		С	180	5580	854	Беглый низовой пожар 1-3 летней давности
Осинское	тех.уч.№3	3	10	2,05	2,05	С	150	307,5	867	Устойчивый низовой пожар 4-10 летней давности средней интенсивности
Осинское	тех.уч.№3	6	5	3,3		С	137	452,1	721	Загрязнение атмосферы промышленными выбросами
Осинское	тех.уч.№3	6	6	4		С	133	532	721	Загрязнение атмосферы промышленными выбросами
Приморское	Бильчирская	10	13	2,2	2,2	С	200	440	744	Нарушение технологии подсочки
Приморское	Бильчирская	32	4	14,5	14,5	С	120	1740	744	Нарушение технологии подсочки
Приморское	Приморская	11	3	30		С	140	4200	865	Устойчивый низовой пожар 1-3 летней давности высокой интенсивности
Приморское	Приморская	11	4	32		С	110	3520	865	Устойчивый низовой пожар 1-3 летней давности высокой интенсивности
Приморское	Приморская	11	10	15		С	130	1950	865	Устойчивый низовой пожар 1-3 летней давности высокой интенсивности
Приморское	Приморская	11	11	36		С	140	5040	865	Устойчивый низовой пожар 1-3 летней давности высокой интенсивности
Приморское	Приморская	12	1	13		Б	120	1560	863	Устойчивый низовой пожар 1-3 летней давности низкой интенсивности
Приморское	Приморская	12	2	41		Б	100	4100	863	Устойчивый низовой пожар 1-3 летней давности низкой интенсивности
Приморское	Приморская	12	3	24		С	180	4320	865	Устойчивый низовой пожар 1-3 летней давности высокой интенсивности
Приморское	Приморская	12	4	5,5		С	180	990	865	Устойчивый низовой пожар 1-3 летней давности высокой интенсивности
Приморское	Приморская	22	1	17		С	280	4760	865	Устойчивый низовой пожар 1-3 летней давности высокой интенсивности
Приморское	Приморская	22	4	7		С	160	1120	865	Устойчивый низовой пожар 1-3 летней давности высокой интенсивности
Приморское	Приморская	22	6	12		С	180	2160	865	Устойчивый низовой пожар 1-3 летней давности высокой интенсивности
Приморское	Приморская	22	9	4,8		С	10	48	865	Устойчивый низовой пожар 1-3 летней давности высокой интенсивности
Приморское	Приморская	22	11	13		С	250	3250	865	Устойчивый низовой пожар 1-3 летней давности высокой интенсивности
Приморское	Приморская	22	12	17		С	230	3910	865	Устойчивый низовой пожар 1-3 летней давности высокой интенсивности
Приморское	Приморская	22	15	16		Б	130	2080	865	Устойчивый низовой пожар 1-3 летней давности высокой интенсивности
Приморское	Приморская	22	17	2,8		С	200	560	865	Устойчивый низовой пожар 1-3 летней давности высокой интенсивности
Приморское	Приморская	22	18	5,5		С	90	495	865	Устойчивый низовой пожар 1-3 летней давности высокой интенсивности
Приморское	Приморская	22	19	2		С	330	660	865	Устойчивый низовой пожар 1-3 летней давности высокой интенсивности
Приморское	Приморская	27	5	7		С	120	840	865	Устойчивый низовой пожар 1-3 летней давности высокой интенсивности
Приморское	Приморская	27	6	18		С	190	3420	865	Устойчивый низовой пожар 1-3 летней давности высокой интенсивности
Приморское	Приморская	27	11	5,5		С	160	880	865	Устойчивый низовой пожар 1-3 летней давности высокой интенсивности
Приморское	Приморская	27	13	9		С	220	1980	865	Устойчивый низовой пожар 1-3 летней давности высокой интенсивности
Приморское	Приморская	27	14	5,6		С	140	784	865	Устойчивый низовой пожар 1-3 летней давности высокой интенсивности
Приморское	Приморская	27	15	7		ОС	40	280	863	Устойчивый низовой пожар 1-3 летней давности низкой интенсивности
Приморское	Приморская	27	16	4		С	120	480	863	Устойчивый низовой пожар 1-3 летней давности низкой интенсивности
Приморское	Приморская	27	17	19		С	190	3610	865	Устойчивый низовой пожар 1-3 летней давности высокой интенсивности
Приморское	Приморская	27	18	12		С	190	2280	865	Устойчивый низовой пожар 1-3 летней давности высокой интенсивности
Приморское	Приморская	27	19	21		С	50	1050	865	Устойчивый низовой пожар 1-3 летней давности высокой интенсивности
Приморское	Приморская	27	23	10		С	150	1500	865	Устойчивый низовой пожар 1-3 летней давности высокой интенсивности
Приморское	Приморская	27	24	11		С	90	990	865	Устойчивый низовой пожар 1-3 летней давности высокой интенсивности
Приморское	Приморская	27	25	9,3		С	170	1581	865	Устойчивый низовой пожар 1-3 летней давности высокой интенсивности
Приморское	Приморская	27	26	7		С	50	350	865	Устойчивый низовой пожар 1-3 летней давности высокой интенсивности
Приморское	Приморская	34	10	3,62	3,62	С	100	362	867	Устойчивый низовой пожар 4-10 летней давности средней интенсивности
Приморское	Приморская	59	4/1*	10,2	10,2	С	180	1836	744	Нарушение технологии подсочки
Приморское	Приморская	59	4/2*	10	10	С	200	2000	744	Нарушение технологии подсочки
Приморское	Приморская	76	1	8		С	180	1440	865	Устойчивый низовой пожар 1-3 летней давности высокой интенсивности
Приморское	Приморская	76	2	39,2		Б	100	3920	863	Устойчивый низовой пожар 1-3 летней давности низкой интенсивности
Приморское	Приморская	76	3	7,6		Б	180	1368	863	Устойчивый низовой пожар 1-3 летней давности низкой интенсивности
Приморское	Приморская	76	4	3,1		С	80	248	863	Устойчивый низовой пожар 1-3 летней давности низкой интенсивности
Приморское	Приморская	76	5	36		С	160	5760	863	Устойчивый низовой пожар 1-3 летней давности низкой интенсивности
Приморское	Приморская	76	8	23		Б	150	3450	863	Устойчивый низовой пожар 1-3 летней давности низкой интенсивности
Приморское	Приморская	76	11	32		С	210	6720	863	Устойчивый низовой пожар 1-3 летней давности низкой интенсивности
Приморское	Приморская	76	12	14		Б	130	1820	863	Устойчивый низовой пожар 1-3 летней давности низкой интенсивности
Приморское	Приморская	76	14	23		С	280	6440	863	Устойчивый низовой пожар 1-3 летней давности низкой интенсивности
Приморское	Приморская	76	15	45		С	190	8550	863	Устойчивый низовой пожар 1-3 летней давности низкой интенсивности
Приморское	Приморская	76	16	4,3		Б	80	344	863	Устойчивый низовой пожар 1-3 летней давности низкой интенсивности
Приморское	Приморская	76	17	5		Б	70	350	863	Устойчивый низовой пожар 1-3 летней давности низкой интенсивности
Приморское	Приморская	77	7	35		С	240	8400	863	Устойчивый низовой пожар 1-3 летней давности низкой интенсивности
Приморское	Приморская	77	8	34		С	200	6800	863	Устойчивый низовой пожар 1-3 летней давности низкой интенсивности
Приморское	Приморская	77	9	26		С	240	6240	865	Устойчивый низовой пожар 1-3 летней давности высокой интенсивности
Приморское	Приморская	77	11	23		С	210	4830	865	Устойчивый низовой пожар 1-3 летней давности высокой интенсивности
Приморское	Приморская	77	12	12		Б	150	1800	865	Устойчивый низовой пожар 1-3 летней давности высокой интенсивности
Приморское	Приморская	77	13	8		Б	160	1280	865	Устойчивый низовой пожар 1-3 летней давности высокой интенсивности
Приморское	Приморская	81	1	15		С	220	3300	865	Устойчивый низовой пожар 1-3 летней давности высокой интенсивности
Приморское	Приморская	81	2	8		Б	160	1280	863	Устойчивый низовой пожар 1-3 летней давности низкой интенсивности
Приморское	Приморская	81	3/1*	39,1		Б	200	10000	863	Устойчивый низовой пожар 1-3 летней давности низкой интенсивности
Приморское	Приморская	81	3/2*	10,9	10,9	С	150	1635	744	Нарушение технологии подсочки
Приморское	Приморская	81	4	7,4		Б	170	1258	863	Устойчивый низовой пожар 1-3 летней давности низкой интенсивности
Приморское	Приморская	81	5	12		Б	120	1440	863	Устойчивый низовой пожар 1-3 летней давности низкой интенсивности
Приморское	Приморская	81	6	19		С	240	4560	863	Устойчивый низовой пожар 1-3 летней давности низкой интенсивности
Приморское	Приморская	81	7	36		С	330	11880	863	Устойчивый низовой пожар 1-3 летней давности низкой интенсивности
Приморское	Приморская	81	8/1*	21,7		С	340	8160	863	Устойчивый низовой пожар 1-3 летней давности низкой интенсивности
Приморское	Приморская	81	8/2*	2,3	2,3	С	150	345	744	Нарушение технологии подсочки
Приморское	Приморская	81	9/1*	8		С	260	2080	863	Устойчивый низовой пожар 1-3 летней давности низкой интенсивности
Приморское	Приморская	81	9/2*	13,6	13,6	С	150	2040	744	Нарушение технологии подсочки
Приморское	Приморская	81	10	0,1	0,1	С	150	15	744	Нарушение технологии подсочки
Приморское	Приморская	82	4	2,7	2,7	С	120	324	744	Нарушение технологии подсочки
Приморское	Приморская	82	6	11,5	11,5	С	120	1380	744	Нарушение технологии подсочки
Приморское	Приморская	83	1	1,3	1,3	С	120	156	744	Нарушение технологии подсочки
Приморское	Приморская	83	7	3,84	3,84	С	105	403,2	371	Рак смоляной
Приморское	Приморская	98	1	7		С	190	1330	863	Устойчивый низовой пожар 1-3 летней давности низкой интенсивности
Приморское	Приморская	98	2	11		С	150	1650	865	Устойчивый низовой пожар 1-3 летней давности высокой интенсивности
Приморское	Приморская	98	3	13		С	150	1950	865	Устойчивый низовой пожар 1-3 летней давности высокой интенсивности
Приморское	Приморская	98	4	22		С	120	2640	865	Устойчивый низовой пожар 1-3 летней давности высокой интенсивности

Участковое лесничество	Дача	Квартал	Выдел	Площадь, га	в т.ч. погибшие, оставшиеся на корню	Порода	Запас, м³/га	Общий запас, м³	Код причины ослабления (усыхания)	Причина ослабления(гибели) насаждений
Приморское	Приморская	98	5	10		С	140	1400	865	Устойчивый низовой пожар 1-3 летней давности высокой интенсивности
Приморское	Приморская	98	6	9	9	Б	50	450	865	Устойчивый низовой пожар 1-3 летней давности высокой интенсивности
Приморское	Приморская	98	7	13		С	100	1300	865	Устойчивый низовой пожар 1-3 летней давности высокой интенсивности
Приморское	Приморская	98	8	65		С	200	13000	863	Устойчивый низовой пожар 1-3 летней давности низкой интенсивности
Приморское	Приморская	98	10	14		С	200	2800	863	Устойчивый низовой пожар 1-3 летней давности низкой интенсивности
Приморское	Приморская	98	11	11		Б	140	1540	863	Устойчивый низовой пожар 1-3 летней давности низкой интенсивности
Приморское	Приморская	98	12	19		С	130	2470	863	Устойчивый низовой пожар 1-3 летней давности низкой интенсивности
Приморское	Приморская	98	13	41		С	120	4920	863	Устойчивый низовой пожар 1-3 летней давности низкой интенсивности
Приморское	Приморская	98	14	44		С	220	9680	863	Устойчивый низовой пожар 1-3 летней давности низкой интенсивности
Приморское	Приморская	98	16	61		С	240	14640	865	Устойчивый низовой пожар 1-3 летней давности высокой интенсивности
Приморское	Приморская	98	17	7		С	180	1260	865	Устойчивый низовой пожар 1-3 летней давности высокой интенсивности
Приморское	Приморская	98	18	12		С	200	2400	865	Устойчивый низовой пожар 1-3 летней давности высокой интенсивности
Приморское	Приморская	98	19	7,5		Б	80	600	863	Устойчивый низовой пожар 1-3 летней давности низкой интенсивности
Приморское	Приморская	98	20	4		Б	130	520	863	Устойчивый низовой пожар 1-3 летней давности низкой интенсивности
Приморское	Приморская	98	21	29		С	200	5800	863	Устойчивый низовой пожар 1-3 летней давности низкой интенсивности
Приморское	Приморская	99	1	5,7	5,7	С	180	1026	744	Нарушение технологии подсочки
Приморское	Приморская	99	4	2,6	2,6	С	180	468	744	Нарушение технологии подсочки
Приморское	Приморская	99	5	7,8	7,8	С	180	1404	744	Нарушение технологии подсочки
Приморское	Приморская	99	6	5,8	5,8	С	180	1044	744	Нарушение технологии подсочки
Приморское	Приморская	103	5	1	1	С	120	120	744	Нарушение технологии подсочки
Приморское	Приморская	103	6	2	2	С	120	240	744	Нарушение технологии подсочки
Приморское	Приморская	103	7	1	1	С	120	120	744	Нарушение технологии подсочки
Приморское	Приморская	128	2	18,27	18,27	С	100	1827	744	Нарушение технологии подсочки
Приморское	тех.уч.№7	12	13	0,6	0,6	С	120	72	744	Нарушение технологии подсочки
Приморское	тех.уч.№7	22	13	0,5	0,5	С	162	81	868	Устойчивый низовой пожар 4-10 летней давности высокой интенсивности
Приморское	тех.уч.№7	22	15	2,9	2,9	С	162	469,8	868	Устойчивый низовой пожар 4-10 летней давности высокой интенсивности
Приморское	тех.уч.№7	22	19	2	2	С	162	324	868	Устойчивый низовой пожар 4-10 летней давности высокой интенсивности
Приморское	тех.уч.№7	23	6	2	2	С	100	200	868	Устойчивый низовой пожар 4-10 летней давности высокой интенсивности
Приморское	тех.уч.№7	23	7	1	1	С	100	100	868	Устойчивый низовой пожар 4-10 летней давности высокой интенсивности
Приморское	тех.уч.№7	23	8/1*	0,9	0,9	С	155	139,5	744	Нарушение технологии подсочки
Приморское	тех.уч.№7	23	8/2*	1,6	1,6	С	100	160	868	Устойчивый низовой пожар 4-10 летней давности высокой интенсивности
Приморское	тех.уч.№7	23	9/1*	0,8	0,8	С	130	104	867	Устойчивый низовой пожар 4-10 летней давности средней интенсивности
Приморское	тех.уч.№7	23	9/2*	0,2	0,2	С	100	20	868	Устойчивый низовой пожар 4-10 летней давности высокой интенсивности
Приморское	тех.уч.№7	23	11	1	1	С	100	100	868	Устойчивый низовой пожар 4-10 летней давности высокой интенсивности
Приморское	тех.уч.№7	27	5	6	6	С	162	972	868	Устойчивый низовой пожар 4-10 летней давности высокой интенсивности
Приморское	тех.уч.№7	27	6	1	1	С	162	162	868	Устойчивый низовой пожар 4-10 летней давности высокой интенсивности
Приморское	тех.уч.№7	27	14	2,4	2,4	С	162	388,8	868	Устойчивый низовой пожар 4-10 летней давности высокой интенсивности
Приморское	тех.уч.№7	31	2	11,4	11,4	С	110	1254	867	Устойчивый низовой пожар 4-10 летней давности средней интенсивности
Приморское	тех.уч.№7	32	4	3,4	3,4	С	150	510	868	Устойчивый низовой пожар 4-10 летней давности высокой интенсивности
Приморское	тех.уч.№7	32	5	10	10	С	150	1500	868	Устойчивый низовой пожар 4-10 летней давности высокой интенсивности
Приморское	тех.уч.№7	34	13	4,3	4,3	С	106	455,8	371	Рак смоляной
Приморское	тех.уч.№7	34	23	3,5	3,5	С	106	371	371	Рак смоляной

Примечание:
* - лесопатологический выдел.

Приложение 5. Карты-схемы.

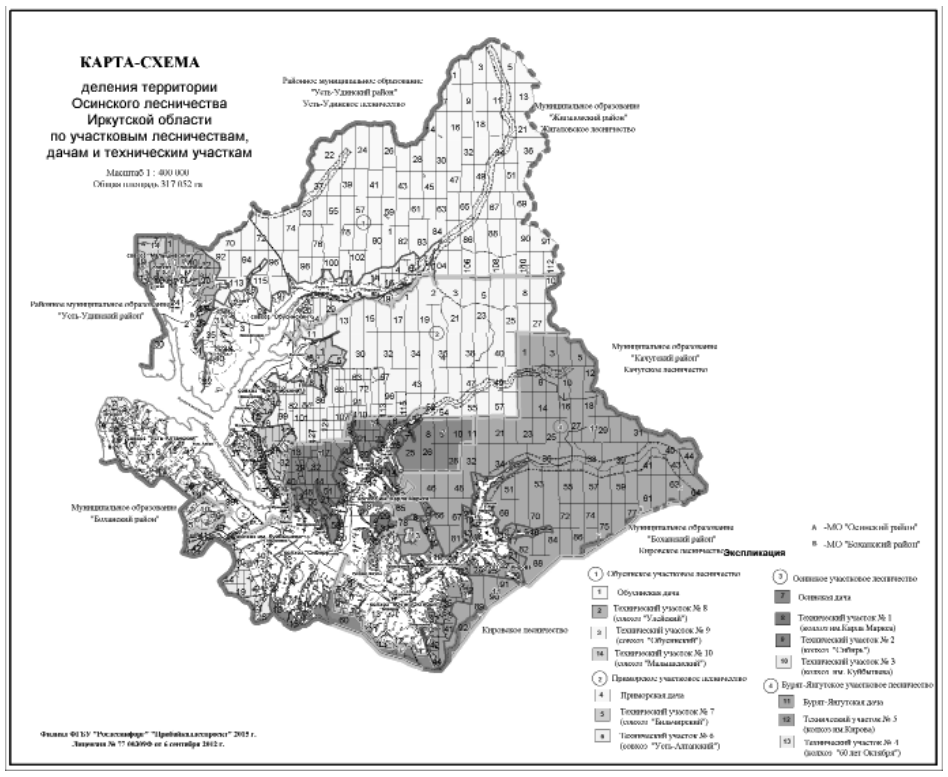

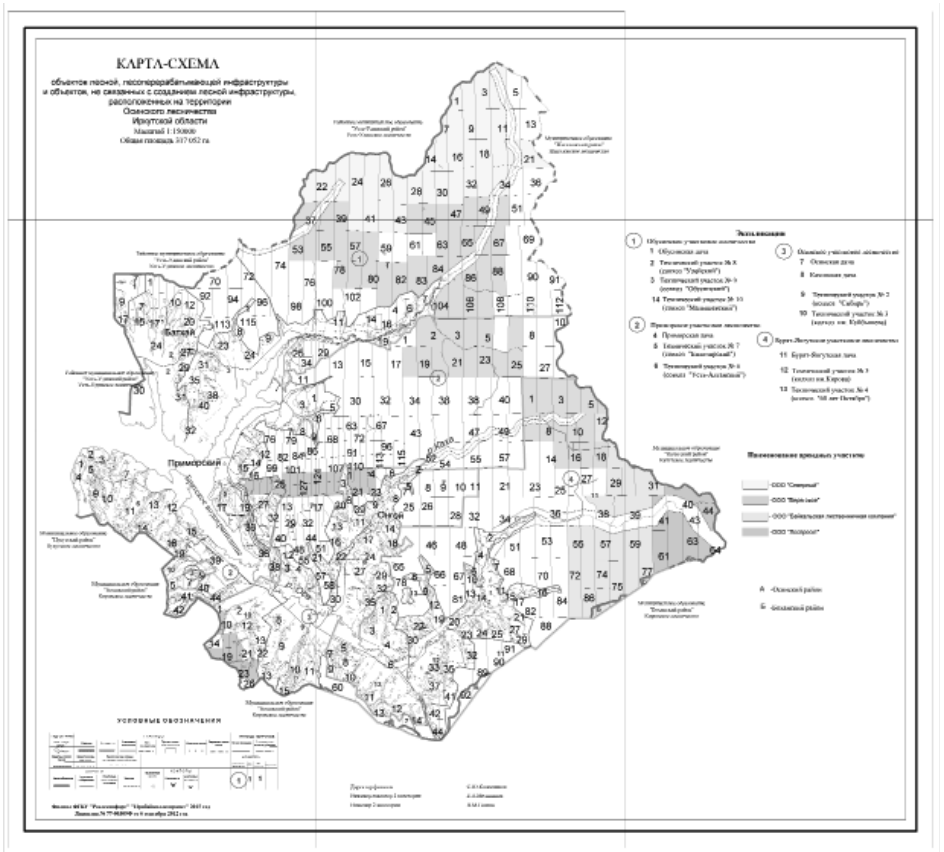

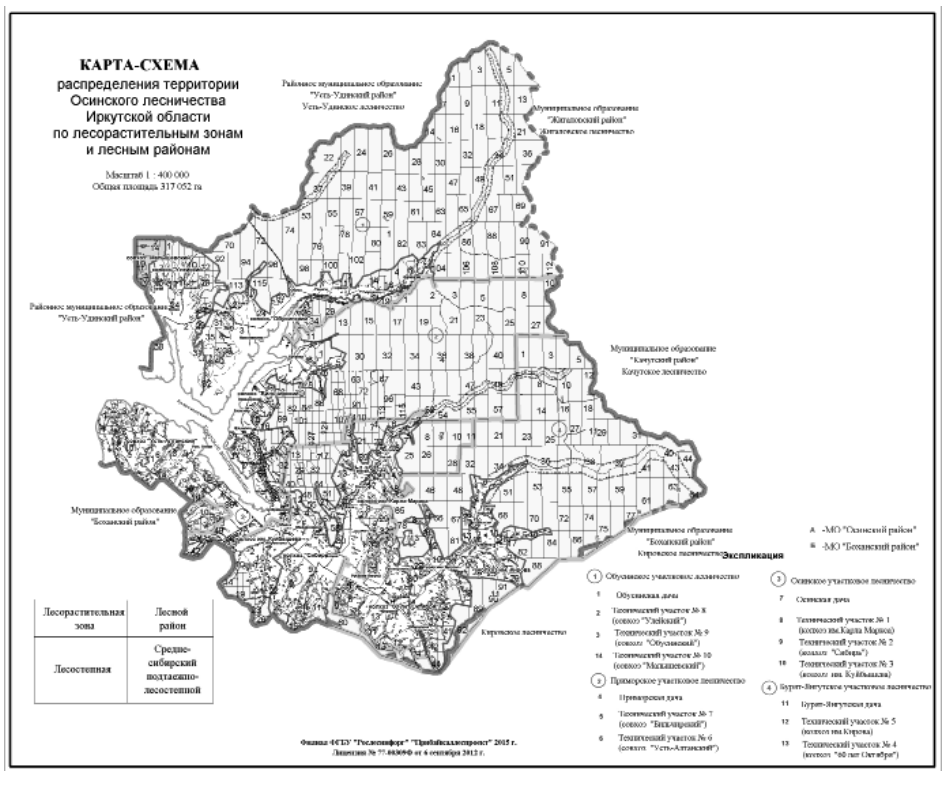

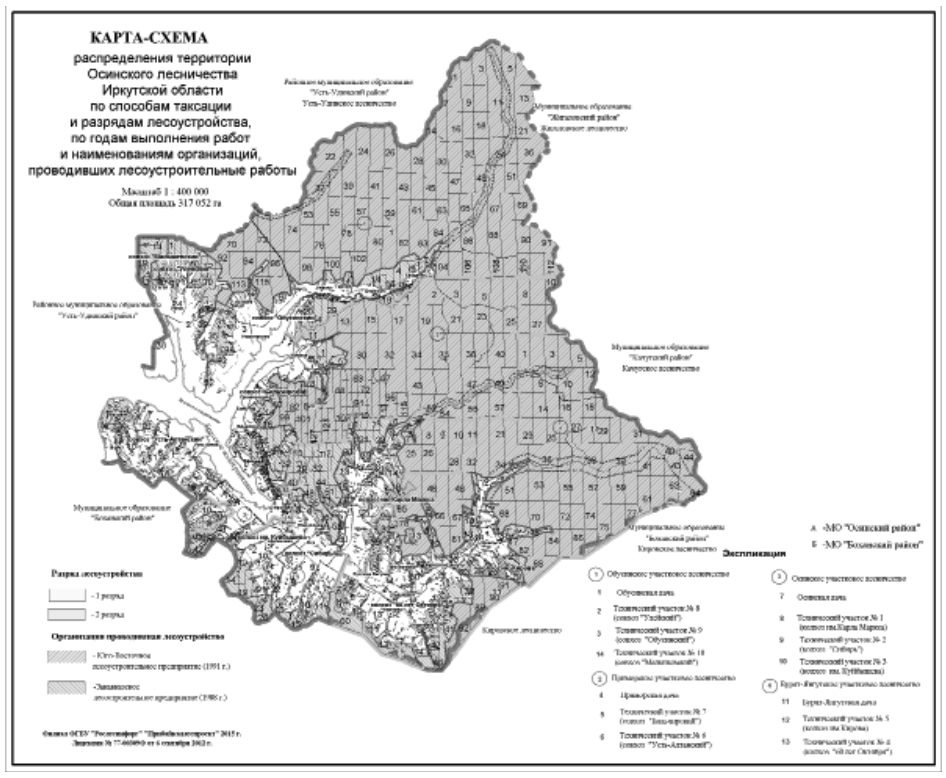

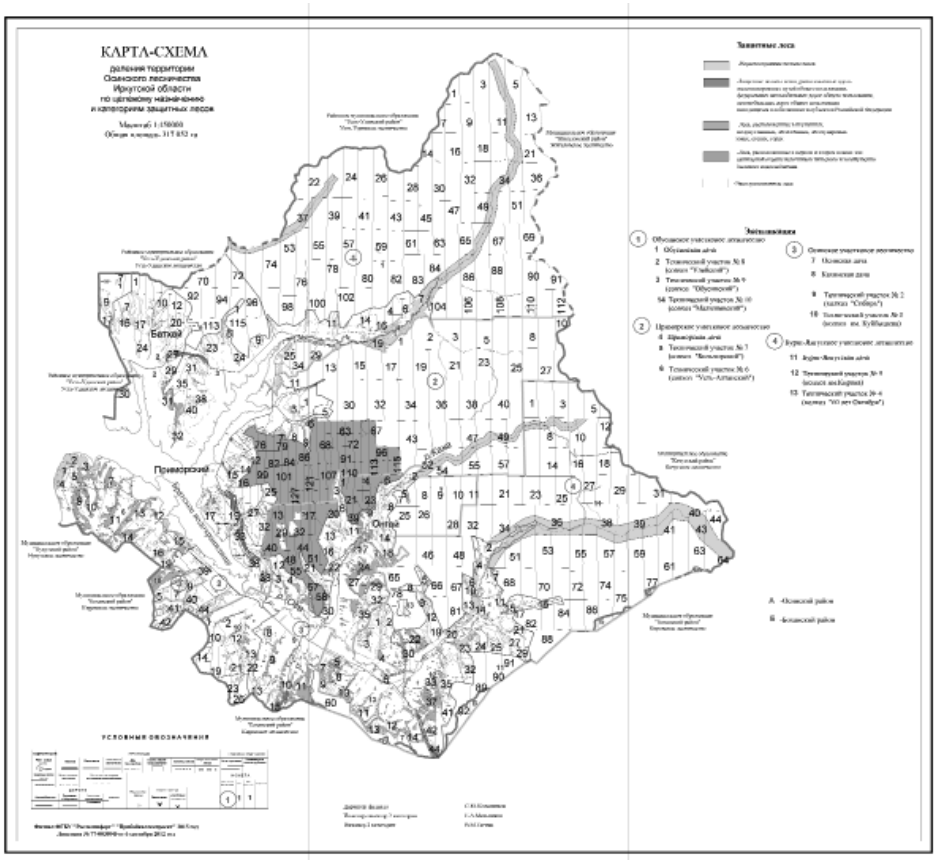

ПОРЯДОК И СРОКИ ПРЕДОСТАВЛЕНИЯ ЕЖЕГОДНОЙ ОТЧЕТНОСТИ НЕКОММЕРЧЕСКИМИ ОРГАНИЗАЦИЯМИ

Управление Министерства юстиции Российской Федерации по Иркутской области (далее - Управление) напоминает руководителям некоммерческих организаций, что в соответствии с законодательством Российской Федерации некоммерческие организации обязаны представлять отчет о своей деятельности и (или) информацию о продолжении деятельности в орган, принявший решение о государственной регистрации некоммерческой организации, т.е. в Управление.

Формы отчетов, утверждены приказом Минюста России от 29.03.2010 № 72. Кроме того, указанные формы необходимо размещать в сети Интернет. Порядок размещения в сети Интернет отчетов о деятельности и сообщений о продолжении деятельности некоммерческих организаций утвержден приказом Минюста России от 07.10.2010 № 252.

Как и в предыдущие годы срок предоставления отчетов не изменился: до 15 апреля 2016 года все некоммерческие организации должны отчитаться о своей деятельности.

Формы, по которым предоставляется отчетность, зависят от вида некоммерческой организации.

Так, общественные объединения, за исключением профессиональных союзов представляют отчет об объеме получаемых общественным объединением от международных и иностранных организаций, иностранных граждан и лиц без гражданства денежных средств и иного имущества, о целях их расходования или использования и об их фактическом расходовании или использовании за 2015 год (форма № ОН0003), а также сообщение о продолжении деятельности в 2016 году.

Отчет по форме № ОН0003 подлежит исключительно размещению в сети Интернет. Его предоставление в бумажном виде не требуется и не будет являться подтверждением исполнения данной обязанности.

Сообщение о продолжении своей деятельности общественного объединения представляется в Управление в письменном виде (на бумажном носителе). Форма информации о продолжении деятельности не унифицирована. Для удобства общественного объединения Управлением разработан ее примерный образец, который размещен на официальном сайте Управления в подразделе «Формы отчетности».

В соответствии с п. 2 ст. 27 Федерального закона «О политических партиях» региональное отделение Партии обязаны представлять в Управление один раз в три года информацию о продолжении своей деятельности с указанием численности членов политической партии в региональном отделении Партии и места нахождения своего постоянно действующего руководящего органа, а также информацию о структурных подразделениях политической партии в соответствующем субъекте Российской Федерации, не наделенных правами юридического лица, но обладающих в соответствии с уставом политической партии правом принимать участие в выборах и (или) референдумах.

В соответствии с п. 4 ст. 27 Федерального закона «О политических партиях» региональное отделение Партии обязано представлять в Управление один раз в три года сведения о количестве выдвинутых региональным отделением и иными структурными подразделениями зарегистрированных кандидатов в депутаты и на иные выборные должности в органах государственной власти и органах местного самоуправления, а также сведения о зарегистрированных избирательными комиссиями списках кандидатов в депутаты. Указанные сведения представляются в виде копии протокола о результатах выборов, заверенной избирательной комиссией соответствующего уровня.

Управление информирует, что в связи с внесением изменений в Федеральный закон от 26.09.1997 № 125-ФЗ «О свободе совести и о религиозных объединениях», с января 2016 года представление религиозными организациями ежегодной отчетности в Управление не требуется, за исключением религиозных организаций, получивших в течение одного года денежные средства и иное имущество от международных и иностранных организаций, иностранных граждан, лиц без гражданства.

Согласно п. 2 ст. 25.1 Федерального закона от 26.09.1997 № 125-ФЗ «О свободе совести и о религиозных объединениях» религиозные организации, получившие в течение одного года денежные средства и иное имущество от международных и иностранных организаций, иностранных граждан, лиц без гражданства, обязаны представлять в федеральный орган государственной регистрации или его территориальный орган отчет о своей деятельности, персональном составе руководящих органов, целях расходования денежных средств и использования иного имущества, в том числе полученных от международных и иностранных организаций, иностранных граждан, лиц без гражданства, об их фактическом расходовании (использовании).

Для иных некоммерческих организаций, таких как некоммерческие партнерства, автономные некоммерческие организации, ассоциации и союзы, частные учреждения, фонды, коллегии адвокатов, объединения работодателей, нотариальные палаты субъектов РФ, советы муниципальных образований установлена упрощенная форма предоставления отчетов, при условии, что:

- учредителями (участниками, членами) не являются иностранные граждане и (или) организации, а также лица без гражданства;

- в течении года отсутствовали поступления имущества, денежных средств от международных или иностранных организаций, иностранных граждан или лиц без гражданства;

- поступления имущества и денежных средств в течении года составили менее трех миллионов рублей.

В этом случае организациями представляется сообщение о продолжении деятельности, подтверждающее соответствие указанным требованиям.

В случае наличия одного из вышеуказанных признаков - иные некоммерческие организации размещают на Портале отчеты по формам № ОН0001 и № ОН0002.

Отчеты по формам № ОН0001, № ОН0002 и сообщение о продолжении деятельности являются взаимоисключающими видами отчетности. Таким образом, не могут быть одновременно размещены в сети Интернет. Перед размещением отчетных документов необходимо определиться, к какой категории относится некоммерческая организация. Предоставление данных отчетных документов в бумажном виде не требуется. Кроме того, в случае преставления отчетных документов на бумажных носителях обязанность не будет считаться исполненной до тех пор, пока отчетные документы не будут размещены на Информационном портале Министерства юстиции Российской Федерации о деятельности некоммерческих организаций.

Статьей 32 Федерального закона «О некоммерческих организациях» предусмотрено, что некоммерческие организации обязаны ежегодно размещать в сети Интернет или предоставлять средствам массовой информации для опубликования отчет о деятельности или сообщение о продолжении своей деятельности.

Для размещения отчетов в сети Интернет на сайте Министерства юстиции России создан Информационный портал о деятельности некоммерческих организаций (www.unro.minjust.ru). На информационный портал также можно зайти через сайт Управления. Прежде чем разместить отчет, некоммерческая организация должна зарегистрироваться на данном портале, после чего в разделе «Загрузить отчет» заполнить форму отчета или сообщения, либо прикрепить файл, содержащий уже заполненный отчет или сообщение.

Датой размещения отчетов и сообщений в сети Интернет является дата предоставления открытого доступа к ним. На практике это осуществляется путем нажатия кнопки «Загрузить» после заполнения отчета.

Формы отчетов и сообщений о продолжении деятельности размещены на сайте Управления в разделе «Некоммерческие организации» подраздел «Отчетность некоммерческих организаций». Необходимые бланки можно получить в справочных правовых системах. Консультацию по вопросам, связанным с заполнением отчетов, с порядком размещения их в сети Интернет всегда можно получить у специалистов отдела по делам некоммерческих организаций Управления.

Благотворительные некоммерческие организации, в соответствии со статьей 19 Федерального закона от 11.08.1995 № 135-ФЗ «О благотворительной деятельности и благотворительных организациях» обязаны ежегодно представлять в Управление отчет, содержащий сведения о:

- финансово-хозяйственной деятельности, подтверждающие соблюдение требований данного Закона по использованию имущества и расходованию средств благотворительной организации;

- персональном составе высшего органа управления благотворительной организацией;

- составе и содержании благотворительных программ благотворительной организации (перечень и описание указанных программ);

- содержании и результатах деятельности благотворительной организации;

- нарушениях требований указанного Закона, выявленных в результате проверок, проведенных налоговыми органами, и принятых мерах по их устранению.

Фонды в соответствии со ст.118 Гражданского кодекса Российской Федерации и п. 2 ст. 7 Федерального закона «О некоммерческих организациях» № 7-ФЗ обязаны ежегодно публиковать отчеты об использовании своего имущества.

Казачьи общества, внесенные в государственный реестр казачьих обществ в Российской Федерации в срок до 15 апреля года, следующего за отчетным, в соответствии с ч. 8 ст. 6 Федерального закона «О государственной службе российского казачества», п. 3 приказа Минюста России «Об утверждении порядка ведения государственного реестра казачьих обществ в Российской Федерации» представляют в Управление по форме № ГРКО03 сведения:

- об общей численности членов казачьего общества;

- о фиксированной численности его членов, в установленном порядке принявших на себя обязательства по несению государственной или иной службы.

Хуторское, станичное, городское казачье общество вместе с указанными сведениями представляет также список членов казачьего общества, в установленном порядке принявших на себя обязательства по несению государственной или иной службы (форма № ГРКО03 лист А, Б, В).

За непредставление в установленный срок отчетности статьей 19.7 Кодекса Российской Федерации об административных правонарушениях, предусмотрена административная ответственность, санкция указанной статьи – штраф от трех до пяти тысяч рублей.

Обращаем внимание на то, что неоднократное непредставление отчетов является основанием для обращения Управления в суд с заявлением о прекращении деятельности или ликвидации некоммерческой организации и исключении ее из Единого государственного реестра юридических лиц.

На территории Иркутской области действует около трех тысяч некоммерческих организаций. В 2015 году отчетность предоставили 96 %. По сравнению с прошлым годом наибольшую активность при сдаче отчетности проявили религиозные организации, в отношении общественных объединений и некоммерческих организаций отмечается уменьшение количества предоставленных отчетов.

Вместе с тем, ряд некоммерческих организаций не предоставляют в Управление предусмотренные законодательством отчеты о своей деятельности.

В 2015 году Управлением в отношении некоммерческих организаций, не информировавших Управление о продолжении своей деятельности более двух лет, в суды Иркутской области направлено 103 исковых заявления о прекращении деятельности (ликвидации) и исключении их из Единого государственного реестра юридических лиц.

В целях своевременного выполнения некоммерческими организациями требований законодательства по ежегодному предоставлению отчетности о деятельности некоммерческих организаций специалистами Управления проводится разъяснительная работа с представителями НКО, а также оказывается практическая помощь в представлении отчетности в электронном виде, в том числе с использованием Портала о деятельности некоммерческих организаций.

Консультации по вопросам предоставления отчетности можно получить при личном обращении в Управление в установленные часы приема по адресу: г. Иркутск, ул. Желябова, 6, каб. 302, в понедельник, среду 14.00 - 17.00, вторник, четверг - 9.00 - 12.00, пятницу - 14.00 - 16.00, либо по телефону (3952)792-448. Также подробная информация размещена на официальном Интернет-сайте www.to38.minjust.ru в разделе «Некоммерческие организации» подраздел «Отчетность некоммерческих организаций».

Подготовлено Управлением Министерства юстиции
Российской Федерации по Иркутской области

ПРАВИТЕЛЬСТВО ИРКУТСКОЙ ОБЛАСТИ

П О С Т А Н О В Л Е Н И Е

16 февраля 2016 года **№ 89-пп**

Иркутск

О внесении изменений в региональную программу капитального ремонта общего имущества в многоквартирных домах на территории Иркутской области на 2014-2043 годы

В соответствии со статьей 168 Жилищного кодекса Российской Федерации, статьей 7 Закона Иркутской области от 27 декабря 2013 года № 167-ОЗ «Об организации проведения капитального ремонта общего имущества в многоквартирных домах на территории Иркутской области», руководствуясь частью 4 статьи 66, статьей 67 Устава Иркутской области, Правительство Иркутской области

П О С Т А Н О В Л Я Е Т:

1. Внести в региональную программу капитального ремонта общего имущества в многоквартирных домах на территории Иркутской области на 2014-2043 годы, утвержденную постановлением Правительства Иркутской области от 20 марта 2014 года № 138-пп (далее – программа), следующие изменения:

1) в строке «Задачи Программы» паспорта программы после слова «реконструкции» дополнить словами «, а также многоквартирных домов, в которых имеется менее чем три квартиры»;

2) в разделе II «ЦЕЛИ И ЗАДАЧИ ПРОГРАММЫ, ЦЕЛЕВЫЕ ПОКАЗАТЕЛИ ПРОГРАММЫ, СРОКИ РЕАЛИЗАЦИИ»:

в абзаце третьем после слова «реконструкции» дополнить словами «, а также многоквартирных домов, в которых имеется менее чем три квартиры»;

в абзаце девятом после слова «реконструкции» дополнить словами «, а также многоквартирных домов, в которых имеется менее чем три квартиры»;

в абзаце одиннадцатом после слова «реконструкции» дополнить словами «, а также многоквартирных домов, в которых имеется менее чем три квартиры».

2. Настоящее постановление вступает в силу через десять календарных дней после его официального опубликования.

Первый заместитель Губернатора Иркутской области – Председатель Правительства Иркутской области
А.С. Битаров

СЛУЖБА ПО ТАРИФАМ ИРКУТСКОЙ ОБЛАСТИ

П Р И К А З

1 марта 2016 года **№ 28-спр**

Иркутск

О внесении изменений в отдельные приказы службы по тарифам Иркутской области

В соответствии с Федеральным законом от 27 июля 2010 года № 190-ФЗ «О теплоснабжении», постановлением Правительства Российской Федерации от 22 октября 2012 года № 1075 «О ценообразовании в сфере теплоснабжения», Законом Иркутской области от 7 марта 2012 года № 17-ОЗ «О льготных тарифах на тепловую энергию (мощность), теплоноситель», приказом службы по тарифам Иркутской области от 19 ноября 2015 года № 363-спр «Об установлении индексов максимально возможного изменения размера платы граждан за отопление (теплоснабжение) по муниципальным образованиям Иркутской области на 2016 год», руководствуясь Положением о службе по тарифам Иркутской области, утвержденным постановлением Правительства Иркутской области от 7 июня 2012 года № 303-пп, учитывая итоги рассмотрения данного вопроса на заседании Правления службы по тарифам Иркутской области 5 февраля 2016 года,

П Р И К А З Ы В А Ю:

1. Внести в приложение к приказу службы по тарифам Иркутской области от 18 мая 2012 года № 47-спр «Об установлении тарифов на тепловую энергию, отпускаемую МП «Дирекция городской инфраструктуры» изменение, изложив тарифную таблицу в следующей редакции:

«

№ п/п		Период действия	Тариф на тепловую энергию					
			Горячая вода	Отборный пар давлением				Острый и редуцированный пар
				от 1,2 до 2,5 кг/см²	от 2,5 до 7,0 кг/см²	от 7,0 до 13,0 кг/см²	свыше 13,0 кг/см²	
1	Потребители, оплачивающие производство и передачу тепловой энергии (котельная № 17)							
	одноставочный тариф, руб./Гкал (без учёта НДС)	с 01.06.2012 по 30.06.2012	4 543,40	-	-	-	-	-
		с 01.07.2012 по 31.08.2012	4 543,40	-	-	-	-	-
		с 01.09.2012 по 31.12.2016	4 543,40	-	-	-	-	-
	Потребители, оплачивающие производство и передачу тепловой энергии (п. Чекановский)							
	одноставочный тариф, руб./Гкал (без учёта НДС)	с 01.06.2012 по 30.06.2012	3 667,79	-	-	-	-	-
		с 01.07.2012 по 31.08.2012	3 667,79	-	-	-	-	-
		с 01.09.2012 по 31.12.2016	3 667,79	-	-	-	-	-
	Население							
	одноставочный тариф, руб./Гкал (с учётом НДС)	с 01.06.2012 по 30.06.2012	612,33	-	-	-	-	-
		с 01.07.2012 по 31.08.2012	685,81	-	-	-	-	-
		с 01.09.2012 по 30.06.2015	685,81	-	-	-	-	-
		с 01.07.2015 по 30.11.2015	685,81	-	-	-	-	-
		с 01.12.2015 по 31.12.2015	757,82	-	-	-	-	-
		с 01.01.2016 по 30.06.2016	757,82	-	-	-	-	-
		с 01.07.2016 по 31.12.2016	787,38	-	-	-	-	-
2	Потребители, оплачивающие производство тепловой энергии							
	одноставочный тариф, руб./Гкал (без учёта НДС)	с 01.06.2012 по 30.06.2012	-	-	-	-	-	-
		с 01.07.2012 по 31.08.2012	-	-	-	-	-	-
		с 01.09.2012 по 31.12.2016	-	-	-	-	-	-
	Население							
	одноставочный тариф, руб./Гкал (с учётом НДС)	с 01.06.2012 по 30.06.2012	-	-	-	-	-	-
		с 01.07.2012 по 31.08.2012	-	-	-	-	-	-
		с 01.09.2012 по 31.12.2016	-	-	-	-	-	-

».

2. Внести в приложение к приказу службы по тарифам Иркутской области от 13 июня 2012 года № 57-спр «Об установлении тарифов на тепловую энергию, отпускаемую ООО «Кристалл» изменение, изложив тарифную таблицу в следующей редакции:

«

Наименование регулируемой организации	Вид тарифа (НДС не облагается)	Период действия	Вода
ООО «Кристалл»	1. Село Лохово		
	Для потребителей, в случае отсутствия дифференциации тарифов по схеме подключения		
	одноставочный тариф, руб./Гкал	с 01.07.2012 по 30.06.2015	1 372,01
		с 01.07.2015 по 31.12.2015	1 372,01
		с 01.01.2016 по 30.06.2016	1 372,01
		с 01.07.2016 по 31.12.2016	1 372,01
	Население		
	одноставочный тариф, руб./Гкал	с 01.07.2012 по 30.06.2015	1 214,68
		с 01.07.2015 по 30.11.2015	1 214,68
		с 01.12.2015 по 31.12.2015	1 342,22
		с 01.01.2016 по 30.06.2016	1 342,22
		с 01.07.2016 по 31.12.2016	1 372,01
	2. Село Парфеново		
	Для потребителей, в случае отсутствия дифференциации тарифов по схеме подключения		
	одноставочный тариф, руб./Гкал	с 01.07.2012 по 30.06.2015	1 004,90
		с 01.07.2015 по 31.12.2015	1 004,90
		с 01.01.2016 по 30.06.2016	1 004,90
		с 01.07.2016 по 31.12.2016	1 004,90
	Население		
	одноставочный тариф, руб./Гкал	с 01.07.2012 по 30.06.2015	1 004,90
		с 01.07.2015 по 31.12.2015	1 004,90
		с 01.01.2016 по 30.06.2016	1 004,90
		с 01.07.2016 по 31.12.2016	1 004,90

».

3. Внести в приложение к приказу службы по тарифам Иркутской области от 1 августа 2012 года № 92-спр «Об установлении тарифов на тепловую энергию, отпускаемую ООО «УК «Энергия» (теплоисточники мкр. Центральный г. Киренска)» изменение, изложив тарифную таблицу в следующей редакции:

«

Наименование регулируемой организации	Вид тарифа	Период действия	Вода
ООО «УК «Энергия»	Для потребителей, в случае отсутствия дифференциации тарифов по схеме подключения		
	одноставочный тариф, руб./Гкал (без учета НДС)	с 15.08.2012 по 30.06.2015	4 053,11
		с 01.07.2015 по 31.12.2016	4 053,11
	Население		
	одноставочный тариф, руб./Гкал (с учетом НДС)	с 15.08.2012 по 30.06.2015	1 342,37
		с 01.07.2015 по 30.11.2015	1 342,37
		с 01.12.2015 по 31.12.2015	1 483,32
		с 01.01.2016 по 30.06.2016	1 483,32
		с 01.07.2016 по 31.12.2016	1 541,17

».

4. Внести в приложение к приказу службы по тарифам Иркутской области от 28 ноября 2012 года № 133-спр «Об установлении тарифов на тепловую энергию, отпускаемую ООО «Онот» изменение, изложив тарифную таблицу в следующей редакции:

«

№ п/п		Период действия	Тариф на тепловую энергию (НДС не облагается)					
			Горячая вода	Отборный пар давлением				Острый и редуцированный пар
				от 1,2 до 2,5 кг/см²	от 2,5 до 7,0 кг/см²	от 7,0 до 13,0 кг/см²	свыше 13,0 кг/см²	
1	Потребители, оплачивающие производство и передачу тепловой энергии							
	одноставочный тариф, руб./Гкал	с 01.01.2013 по 30.06.2013	1 202,57	-	-	-	-	-
		с 01.07.2013 по 31.12.2016	1 325,46	-	-	-	-	-
	Население							
	одноставочный тариф, руб./Гкал	с 01.01.2013 по 30.06.2013	1 039,46	-	-	-	-	-
		с 01.07.2013 по 30.06.2015	1 162,70	-	-	-	-	-
		с 01.07.2015 по 30.11.2015	1 162,70	-	-	-	-	-
		с 01.12.2015 по 31.12.2015	1 284,78	-	-	-	-	-
		с 01.01.2016 по 30.06.2016	1 284,78	-	-	-	-	-
		с 01.07.2016 по 31.12.2016	1 325,46	-	-	-	-	-
2	Потребители, оплачивающие производство тепловой энергии (получающие тепловую энергию на коллекторах производителей)							
	одноставочный тариф, руб./Гкал	с 01.01.2013 по 30.06.2013	-	-	-	-	-	-
		с 01.07.2013 по 31.12.2016	-	-	-	-	-	-
	Население							
	одноставочный тариф, руб./Гкал	с 01.01.2013 по 30.06.2013	-	-	-	-	-	-
		с 01.07.2013 по 31.12.2016	-	-	-	-	-	-

».

5. Внести в приложение к приказу службы по тарифам Иркутской области от 18 декабря 2012 года № 191-спр «Об установлении тарифов на тепловую энергию, отпускаемую ООО «Теплоснабжающая Компания п. Качуг», с 1 января 2013 года» изменение, изложив тарифную таблицу в следующей редакции:

«

№ п/п		Период действия	Тариф на тепловую энергию (НДС не облагается)					
			Горячая вода	Отборный пар давлением				Острый и редуцированный пар
				от 1,2 до 2,5 кг/см²	от 2,5 до 7,0 кг/см²	от 7,0 до 13,0 кг/см²	свыше 13,0 кг/см²	
1	Потребители, оплачивающие производство и передачу тепловой энергии							
	одноставочный тариф, руб./Гкал	с 01.01.2013 по 30.06.2013	2 711,35	-	-	-	-	-
		с 01.07.2013 по 31.12.2016	2 976,46	-	-	-	-	-
	Население							
	одноставочный тариф, руб./Гкал	с 01.01.2013 по 30.06.2013	1 544,00	-	-	-	-	-
		с 01.07.2013 по 30.06.2015	1 729,28	-	-	-	-	-
		с 01.07.2015 по 30.11.2015	1 729,28	-	-	-	-	-
		с 01.12.2015 по 31.12.2015	1 910,85	-	-	-	-	-
		с 01.01.2016 по 30.06.2016	1 910,85	-	-	-	-	-
		с 01.07.2016 по 31.12.2016	1 985,37	-	-	-	-	-
2	Потребители, оплачивающие производство тепловой энергии (получающие тепловую энергию на коллекторах производителей)							
	одноставочный тариф, руб./Гкал	с 01.01.2013 по 30.06.2013	-	-	-	-	-	-
		с 01.07.2013 по 31.12.2016	-	-	-	-	-	-
	Население							
	одноставочный тариф, руб./Гкал	с 01.01.2013 по 30.06.2013	-	-	-	-	-	-
		с 01.07.2013 по 31.12.2016	-	-	-	-	-	-

».

6. Внести в приложение к приказу службы по тарифам Иркутской области от 20 декабря 2012 года № 216-спр «Об установлении тарифов на тепловую энергию, отпускаемую индивидуальным предпринимателем Г.И.о Байрамовым на территории рабочего поселка Куйтун, с 1 января 2013 года» изменение, изложив тарифную таблицу в следующей редакции:

«

№ п/п		Период действия	Тариф на тепловую энергию (НДС не облагается)					
			Горячая вода	Отборный пар давлением				Острый и редуцированный пар
				от 1,2 до 2,5 кг/см²	от 2,5 до 7,0 кг/см²	от 7,0 до 13,0 кг/см²	свыше 13,0 кг/см²	
1	Потребители, оплачивающие производство и передачу тепловой энергии							
	одноставочный тариф, руб./Гкал	с 01.01.2013 по 30.06.2013	1 284,00	-	-	-	-	-
		с 01.07.2013 по 31.12.2016	1 422,63	-	-	-	-	-
	Население (котельная «Школа»)							
	одноставочный тариф, руб./Гкал	с 01.01.2013 по 30.06.2013	1 081,21	-	-	-	-	-
		с 01.07.2013 по 30.06.2015	1 243,39	-	-	-	-	-
		с 01.07.2015 по 30.11.2015	1 243,39	-	-	-	-	-
		с 01.12.2015 по 31.12.2015	1 373,95	-	-	-	-	-
		с 01.01.2016 по 30.06.2016	1 373,95	-	-	-	-	-
		с 01.07.2016 по 31.12.2016	1 422,63	-	-	-	-	-
	Население (котельная «КБО»)							
	одноставочный тариф, руб./Гкал	с 01.01.2013 по 30.06.2013	1 284,00	-	-	-	-	-
		с 01.07.2013 по 31.12.2016	1 422,63	-	-	-	-	-
2	Потребители, оплачивающие производство тепловой энергии (получающие тепловую энергию на коллекторах производителей)							
	одноставочный тариф, руб./Гкал	с 01.01.2013 по 30.06.2013	-	-	-	-	-	-
		с 01.07.2013 по 31.12.2016	-	-	-	-	-	-
	Население							
	одноставочный тариф, руб./Гкал	с 01.01.2013 по 30.06.2013	-	-	-	-	-	-
		с 01.07.2013 по 31.12.2016	-	-	-	-	-	-

».

7. Внести в приложение к приказу службы по тарифам Иркутской области от 24 декабря 2012 года № 225-спр «Об установлении тарифов на тепловую энергию, отпускаемую ООО «УК «Ушаковская», с 1 января 2013 года» изменение, изложив тарифную таблицу в следующей редакции:

«

№ п/п		Период действия	Тариф на тепловую энергию (НДС не облагается)					
			Горячая вода	Отборный пар давлением				Острый и редуцированный пар
				от 1,2 до 2,5 кг/см²	от 2,5 до 7,0 кг/см²	от 7,0 до 13,0 кг/см²	свыше 13,0 кг/см²	
1	Потребители, оплачивающие производство и передачу тепловой энергии							
	одноставочный тариф, руб./Гкал	с 01.01.2013 по 30.06.2013	2 464,88	-	-	-	-	-
		с 01.07.2013 по 31.12.2016	2 615,15	-	-	-	-	-
	Население							
	одноставочный тариф, руб./Гкал	с 01.01.2013 по 30.06.2013	1 949,87	-	-	-	-	-
		с 01.07.2013 по 30.06.2015	1 942,00	-	-	-	-	-
		с 01.07.2015 по 30.11.2015	1 942,00	-	-	-	-	-
		с 01.12.2015 по 31.12.2015	2 145,91	-	-	-	-	-
		с 01.01.2016 по 30.06.2016	2 145,91	-	-	-	-	-
		с 01.07.2016 по 31.12.2016	2 229,60	-	-	-	-	-

2	Потребители, оплачивающие производство тепловой энергии (получающие тепловую энергию на коллекторах производителей)							
	одноставочный тариф, руб./Гкал	с 01.01.2013 по 30.06.2013	-	-	-	-	-	-
		с 01.07.2013 по 31.12.2016	-	-	-	-	-	-
	Население							
	одноставочный тариф, руб./Гкал	с 01.01.2013 по 30.06.2013	-	-	-	-	-	-
		с 01.07.2013 по 31.12.2016	-	-	-	-	-	-

».

8. Внести в приложение к приказу службы по тарифам Иркутской области от 18 марта 2013 года № 47-спр «Об установлении тарифов на тепловую энергию, отпускаемую ООО «Энергия» изменение, изложив тарифную таблицу в следующей редакции:

«

№ п/п		Период действия	Тариф на тепловую энергию (НДС не облагается)					
			Горячая вода	Отборный пар давлением				Острый и редуцированный пар
				от 1,2 до 2,5 кг/см^2	от 2,5 до 7,0 кг/см^2	от 7,0 до 13,0 кг/см^2	свыше 13,0 кг/см^2	
1	Потребители, оплачивающие производство и передачу тепловой энергии							
	одноставочный тариф, руб./Гкал	с 01.04.2013 по 30.06.2013	3 369,90	-	-	-	-	-
		с 01.07.2013 по 31.12.2016	3 369,90	-	-	-	-	-
	Население							
	одноставочный тариф, руб./Гкал	с 01.04.2013 по 30.06.2013	1 216,64	-	-	-	-	-
		с 01.07.2013 по 30.06.2015	1 362,63	-	-	-	-	-
		с 01.07.2015 по 30.11.2015	1 362,63	-	-	-	-	-
		с 01.12.2015 по 31.12.2015	1 505,71	-	-	-	-	-
		с 01.01.2016 по 30.06.2016	1 505,71	-	-	-	-	-
		с 01.07.2016 по 31.12.2016	1 564,43	-	-	-	-	-
2	Потребители, оплачивающие производство тепловой энергии (получающие тепловую энергию на коллекторах производителей)							
	одноставочный тариф, руб./Гкал	с 01.04.2013 по 30.06.2013	-	-	-	-	-	-
		с 01.07.2013 по 31.12.2016	-	-	-	-	-	-
	Население							
	одноставочный тариф, руб./Гкал	с 01.04.2013 по 30.06.2013	-	-	-	-	-	-
		с 01.07.2013 по 31.12.2016	-	-	-	-	-	-

».

9. Внести в приложение к приказу службы по тарифам Иркутской области от 17 июня 2013 года № 117-спр «Об установлении тарифов на горячую воду для ООО «УК «Энергия» (теплоисточники мкр. Центральный г. Киренска), обеспечивающего горячее водоснабжение с использованием открытой системы теплоснабжения (горячего водоснабжения)» изменение, изложив тарифную таблицу в следующей редакции:

«

Наименование регулируемой организации	Вид тарифа	Период действия	Компонент на теплоноситель (руб./м^3)	Компонент на тепловую энергию (руб./Гкал)
ООО «УК «Энергия»	Прочие потребители			
	одноставочный тариф, руб./куб.м (без учета НДС)	с 20.06.2013 по 30.06.2015	63,13	4 053,11
		с 01.07.2015 по 31.12.2016	63,13	4 053,11
	Население			
	одноставочный тариф, руб./куб.м (с учетом НДС)	с 20.06.2013 по 30.06.2015	36,10	1 342,37
		с 01.07.2015 по 30.11.2015	36,10	1 342,37
		с 01.12.2015 по 31.12.2015	39,89	1 483,32
		с 01.01.2016 по 30.06.2016	39,89	1 483,32
		с 01.07.2016 по 31.12.2016	41,45	1 541,17

».

10. Внести в приложение к приказу службы по тарифам Иркутской области от 18 ноября 2013 года № 233-спр «Об установлении тарифов на тепловую энергию, отпускаемую МУП «РКХ» изменение, изложив тарифную таблицу в следующей редакции:

«

Наименование регулируемой организации	Вид тарифа (НДС не облагается)	Период действия	Вода
МУП «РКХ»	Для потребителей, в случае отсутствия дифференциации тарифов по схеме подключения		
	одноставочный тариф, руб./Гкал	с 22.11.2013 по 30.06.2015	2 446,88
		с 01.07.2015 по 31.12.2016	2 446,88
	Население		
	одноставочный тариф, руб./Гкал	с 22.11.2013 по 30.06.2015	1 346,87
		с 01.07.2015 по 30.11.2015	1 346,87
		с 01.12.2015 по 31.12.2015	1 488,29
		с 01.01.2016 по 30.06.2016	1 488,29
		с 01.07.2016 по 31.12.2016	1 546,33

».

11. Внести в приложение к приказу службы по тарифам Иркутской области от 22 ноября 2013 года № 243-спр «Об установлении тарифов на тепловую энергию, отпускаемую МБУ «Коммунальник» изменение, изложив тарифную таблицу в следующей редакции:

«

Наименование регулируемой организации	Вид тарифа (НДС не облагается)	Период действия	Вода
МУП «Городское коммунальное предприятие»	Для потребителей, в случае отсутствия дифференциации тарифов по схеме подключения		
	одноставочный тариф, руб./Гкал	с 28.11.2013 по 30.06.2015	1 737,42
		с 01.07.2015 по 31.12.2016	1 737,42
	Население		
	одноставочный тариф, руб./Гкал	с 28.11.2013 по 30.06.2015	896,40
		с 01.07.2015 по 30.11.2015	896,40
		с 01.12.2015 по 31.12.2015	990,52
		с 01.01.2016 по 30.06.2016	990,52
		с 01.07.2016 по 31.12.2016	1 029,15

12. Настоящий приказ подлежит официальному опубликованию.

Руководитель службы
А.Р. Халиулин

АДМИНИСТРАЦИЯ
УСТЬ-ОРДЫНСКОГО БУРЯТСКОГО ОКРУГА

П Р И К А З

30 декабря 2015 года № 31-адмпр
пос. Усть-Ордынский

О порядке принятия почетных и специальных званий (кроме научных), наград иностранных государств, международных организаций, политических партий, иных общественных объединений, в том числе религиозных, и других организаций государственными гражданскими служащими Иркутской области в администрации Усть-Ордынского Бурятского округа

В соответствии с пунктом 11 части 1 статьи 17 Федерального закона от 27 июля 2004 года № 79-ФЗ «О государственной гражданской службе Российской Федерации», Указом Президента Российской Федерации от 10 октября 2015 года № 506 «Об утверждении Положения о порядке принятия лицами, замещающими отдельные государственные должности Российской Федерации, отдельные должности федеральной государственной службы, почетных и специальных званий, наград и иных знаков отличия иностранных государств, международных организаций, политических партий, иных общественных объединений и других организаций», руководствуясь статьей 21 Устава Иркутской области,

П Р И К А З Ы В А Ю:

1. Утвердить Порядок принятия почетных и специальных званий (кроме научных), наград иностранных государств, международных организаций, политических партий, иных общественных объединений, в том числе религиозных, и других организаций государственными гражданскими служащими Иркутской области в администрации Усть-Ордынского Бурятского округа (прилагается).

2. Настоящий приказ вступает в силу с 1 января 2016 года, но не ранее дня его официального опубликования.

Заместитель Губернатора Иркутской области -
руководитель администрации Усть-Ордынского Бурятского округа
М.А. Иванова

УТВЕРЖДЕН
приказом администрации
Усть-Ордынского Бурятского округа
от 30 декабря 2015 года № 31-адмпр

ПОРЯДОК
ПРИНЯТИЯ ПОЧЕТНЫХ И СПЕЦИАЛЬНЫХ ЗВАНИЙ (КРОМЕ НАУЧНЫХ), НАГРАД ИНОСТРАННЫХ ГОСУДАРСТВ, МЕЖДУНАРОДНЫХ ОРГАНИЗАЦИЙ, ПОЛИТИЧЕСКИХ ПАРТИЙ, ИНЫХ ОБЩЕСТВЕННЫХ ОБЪЕДИНЕНИЙ, В ТОМ ЧИСЛЕ РЕЛИГИОЗНЫХ, И ДРУГИХ ОРГАНИЗАЦИЙ ГОСУДАРСТВЕННЫМИ ГРАЖДАНСКИМИ СЛУЖАЩИМИ ИРКУТСКОЙ ОБЛАСТИ В АДМИНИСТРАЦИИ УСТЬ-ОРДЫНСКОГО БУРЯТСКОГО ОКРУГА

1. Настоящий Порядок устанавливает порядок принятия государственными гражданскими служащими Иркутской области в администрации Усть-Ордынского Бурятского округа (далее соответственно - государственные служащие, администрация округа) с письменного разрешения руководителя администрации округа наград, почетных и специальных званий (за исключением научных) иностранных государств, международных организаций, а также политических партий, других общественных объединений и религиозных объединений (далее – звания и награды), если в их должностные обязанности входит взаимодействие с указанными организациями и объединениями.

2. Государственный служащий, получивший звание, награду либо уведомленный иностранным государством, международной организацией, политической партией, иным общественным объединением или другой организацией о предстоящем их получении, в течение трех рабочих дней представляет руководителю администрации округа ходатайство о разрешении принять почетное или специальное звание, награду или иной знак отличия иностранного государства, международной организации, политической партии, иного общественного объединения или другой организации (далее - ходатайство), составленное по форме согласно приложению 1 к настоящему Порядку.

3. Государственный служащий, отказавшийся от звания, награды, в течение трех рабочих дней представляет руководителю администрации округа уведомление об отказе в получении почетного или специального звания, награды или иного знака отличия иностранного государства, международной организации, политической партии, иного общественного объединения или другой организации (далее - уведомление), составленное по форме согласно приложению 2 к настоящему Порядку.

4. Государственный служащий, получивший звание, награду до принятия руководителем администрации округа решения по результатам рассмотрения ходатайства, передает оригиналы документов к званию, награду и оригиналы документов к ней на ответственное хранение в отдел правовой и кадровой работы администрации округа в течение трех рабочих дней со дня их получения, о чем составляется акт приема-передачи звания, награды.

5. В случае если во время служебной командировки государственный служащий получил звание, награду или отказался от них, срок представления ходатайства, либо уведомления исчисляется со дня возвращения его из служебной командировки.

6. В случае если государственный служащий по не зависящей от него причине не может представить ходатайство либо уведомление, передать оригиналы документов к званию, награду и оригиналы документов к ней в сроки, указанные в пунктах 2 - 5 настоящего Порядка, такой государственный служащий обязан представить ходатайство либо уведомление, передать оригиналы документов к званию, награду и оригиналы документов к ней не позднее следующего рабочего дня после устранения такой причины.

7. Обеспечение рассмотрения руководителем администрации округа ходатайств, информирование лица, представившего (направившего) ходатайство руководителю администрации округа, о решении, принятом руководителем администрации округа по результатам рассмотрения ходатайства, а также учет уведомлений осуществляются отделом правовой и кадровой работы администрации округа.

8. При поступлении в отдел правовой и кадровой работы администрации округа ходатайства и уведомления подлежат обязательной регистрации в журнале регистрации в день поступления с обязательной выдачей под роспись расписки с указанием данных о лице, принявшем уведомление, дате и времени его принятия.

Листы журнала регистрации ходатайств и уведомлений должны быть пронумерованы, прошнурованы и скреплены печатью.

После регистрации ходатайства и уведомления в журнале регистрации ходатайств и уведомлений они передаются в течение одного рабочего дня на рассмотрение руководителю администрации округа.

Срок рассмотрения ходатайства руководителем администрации округа не должен превышать 30 дней с момента поступления в администрацию округа ходатайства до момента направления решения государственному служащему.

9. В случае удовлетворения руководителем администрации округа ходатайства государственного служащего, отдел правовой и кадровой работы администрации округа в течение 5 рабочих дней передает такому государственному служащему оригиналы документов к званию, награду и оригиналы документов к ней.

10. В случае отказа руководителем администрации округа в удовлетворении ходатайства государственного служащего, отдел правовой и кадровой работы администрации округа в течение 5 рабочих дней сообщает такому должностному лицу об этом и направляет оригиналы документов к званию, награду и оригиналы документов к ней в соответствующий орган иностранного государства, международную организацию, политическую партию, иное общественное объединение или другую организацию.

Начальник отдела правовой и кадровой работы администрации округа
А.Н. Дмитриев

Приложение 1
к Порядку принятия почетных и специальных званий (кроме научных), наград иностранных государств, международных организаций, политических партий, иных общественных объединений, в том числе религиозных, и других организаций государственными гражданскими служащими Иркутской области в администрации Усть-Ордынского Бурятского округа

Руководителю администрации
Усть-Ордынского Бурятского округа
от _____
_____
(Ф.И.О., замещаемая должность)

Ходатайство
о разрешении принять почетное или специальное звание, награду или иной знак отличия иностранного государства, международной организации, политической партии, иного общественного объединения или другой организации

Прошу разрешить мне принять _____
(наименование почетного или специального
_____
звания, награды или иного знака отличия)
_____
(за какие заслуги присвоено и кем, за какие заслуги награжден(а) и кем)
_____
(дата и место вручения документов к почетному или специальному званию, награды
_____.
или иного знака отличия)

Документы к почетному или специальному званию, награда и документы к ней, знак отличия и документы к нему (нужное подчеркнуть)
_____
(наименование почетного или специального звания,
награды или иного знака отличия)
_____
(наименование документов к почетному или специальному званию,
_____
награде или иному знаку отличия)
сданы по акту приема-передачи №_____ от «___» _____ 20 г.
в _____.
(наименование кадрового подразделения)

«___» _____ 20__ г. _____ _____
(подпись) (расшифровка подписи)

Приложение 2
к Порядку принятия почетных и специальных званий (кроме научных), наград иностранных государств, международных организаций, политических партий, иных общественных объединений, в том числе религиозных, и других организаций государственными гражданскими служащими Иркутской области в администрации Усть-Ордынского Бурятского округа

Руководителю администрации
Усть-Ордынского Бурятского округа
от _____
_____
(Ф.И.О., замещаемая должность)

Уведомление
об отказе в получении почетного или специального звания, награды или иного знака отличия иностранного государства, международной организации, политической партии, иного общественного объединения или другой организации

Уведомляю о принятом мною решении отказаться от получения _____
_____
(наименование почетного или специального звания,
награды или иного знака отличия)
_____.
(за какие заслуги присвоено и кем, за какие заслуги награжден(а) и кем)

«__»_____20__г. _____ _____
(подпись) (расшифровка подписи)

МИНИСТЕРСТВО СОЦИАЛЬНОГО РАЗВИТИЯ, ОПЕКИ И ПОПЕЧИТЕЛЬСТВА ИРКУТСКОЙ ОБЛАСТИ

П Р И К А З

29 декабря 2015 года г. Иркутск № 192-мпр

О внесении изменений в ведомственную целевую программу «Социальное обслуживание населения Иркутской области» на 2014-2018 годы

В соответствии с постановлением Правительства Иркутской области от 16 июля 2013 года № 261-пп «О разработке, утверждении и реализации ведомственных целевых программ Иркутской области», ведомственным перечнем государственных услуг и работ, оказываемых и выполняемых государственными учреждениями, в отношении которых министерство социального развития, опеки и попечительства Иркутской области осуществляет функции и полномочия учредителя, утвержденным приказом министерства социального развития, опеки и попечительства Иркутской области от 16 ноября 2015 года № 155-мпр, руководствуясь статьей 21 Устава Иркутской области, указом Губернатора Иркутской области от 4 октября 2015 года № 71-угк «О Родионове В.А.», Положением о министерстве социального развития, опеки и попечительства Иркутской области, утвержденным постановлением Правительства Иркутской области от 18 сентября 2009 года № 261/40-пп,

П Р И К А З Ы В А Ю:

1. Внести в ведомственную целевую программу «Социальное обслуживание населения Иркутской области» на 2014-2018 годы, утвержденную приказом министерства социального развития, опеки и попечительства Иркутской области от 23 октября 2013 года № 218-мпр (далее – программа), следующие изменения:

1) в Паспорте программы:

строку «Ресурсное обеспечение Программы» изложить в следующей редакции:

«Ресурсное обеспечение Программы	Общий объем финансирования Программы составляет 21 808 309,7 тыс. руб. за счет средств областного бюджета, в том числе: 2014 год – 3 706 574,7 тыс. рублей; 2015 год – 4 065 360,5 тыс. рублей; 2016 год – 4 685 327,5 тыс. рублей; 2017 год – 4 674 862,5 тыс. рублей; 2018 год – 4 676 184,5 тыс. рублей

»;

2) абзацы второй-седьмой раздела 6 программы «ОБОСНОВАНИЕ ПОТРЕБНОСТИ В НЕОБХОДИМЫХ РЕСУРСАХ» изложить в следующей редакции:

«Общий объем финансирования программы составляет 21 808 309,7 тыс. руб. за счет средств областного бюджеты, в том числе:

2014 год – 3 706 574,7 тыс. рублей;

2015 год – 4 065 360,5 тыс. рублей;

2016 год – 4 685 327,5 тыс. рублей;

2017 год – 4 674 862,5 тыс. рублей;

2018 год – 4 676 184,5 тыс. рублей.

3) приложение 2 к программе изложить в редакции согласно приложению 1 к настоящему приказу;

4) приложение 3 к программе изложить в редакции согласно приложению 2 к настоящему приказу.

2. Настоящий приказ подлежит официальному опубликованию и размещению на официальном сайте министерства социального развития, опеки и попечительства Иркутской области.

Исполняющий обязанности министра социального развития, опеки и попечительства Иркутской области
В.А. Родионов

Приложение 1
к приказу министерства социального развития, опеки и попечительства Иркутской области
29 декабря 2015 года № 192-мпр
«Приложение 2
к ведомственной целевой программе «Социальное обслуживание населения Иркутской области на 2014-2018 годы»

СИСТЕМА МЕРОПРИЯТИЙ ВЕДОМСТВЕННОЙ ЦЕЛЕВОЙ ПРОГРАММЫ

№ п/п	Наименование цели, мероприятия	Ответственный за реализацию мероприятия	Срок реализации мероприятия		Источник финансирования / Наименование показателя мероприятия	Ед. изм.	Расходы на мероприятие / Значение показателей мероприятия				
			с (месяц/год)	по (месяц/год)			2014 год	2015 год	2016 год	2017 год	2018 год
1	2	3	4	5	6	7	8	9	10	11	12
	Цель «Повышение качества социального обслуживания населения в учреждениях Иркутской области»										
1.1.	Мероприятие «Компенсация расходов на оплату стоимости проезда и провоза багажа к месту использования отпуска и обратно, компенсация расходов, связанных с переездом из районов Крайнего Севера и приравненных к ним мест-	министерство социального развития, опеки и попечительства Иркутской области	01.2014	12.2018	бюджет субъекта Российской Федерации	тыс. руб.	10 007,4	12 298,4	10 487,4	10 487,4	10 487,4
					Показатель объема «Количество граждан, получивших поддержку»	чел.	524	482	550	550	550
					Показатель качества «Доля граждан, реализовавших право на меру социальной поддержки, в общем количестве обратившихся за данной мерой социальной поддержки»	%	100	100	100	100	100
1.2.	Мероприятие «Монтаж систем видеонаблюдения в учреждениях социального обслуживания»	министерство социального развития, опеки и попечительства Иркутской области	01.2014	12.2015	бюджет субъекта Российской Федерации	тыс. руб.	2 525,0	0	0	0	0
					Показатель объема «Количество систем видеонаблюдения»	ед.	8	0	0	0	0
					Показатель качества «Доля учреждений социального обслуживания, обеспеченных системами видеонаблюдения, от общего количества учреждений социального обслуживания Иркутской области с круглосуточным пребыванием людей»	%	45	0	0	0	0
1.3.	Мероприятие «Организация обеспечения отдыха и оздоровления детей»	министерство социального развития, опеки и попечительства Иркутской области	01.2014	12.2018	бюджет субъекта Российской Федерации	тыс. руб.	59 301,4	57 214,6	49 620,4	49 620,4	49 620,4
					Количество заявлений для получения путевки в организации, обеспечивающие отдых и оздоровление детей и заявлений о предоставлении компенсации части стоимости путевки в организации, обеспечивающие отдых и оздоровление детей, ед.	ед.	41437	27141	27141	27041	27041
					Показатель качества «Доля выданных путевок от общего количества принятых заявлений»	%	100	100	100	100	100
1.4.	Мероприятие «Проведение капитального и текущего ремонта государственных учреждений социального обслуживания Иркутской области»	министерство социального развития, опеки и попечительства Иркутской области	01.2014	12.2018	бюджет субъекта Российской Федерации	тыс. руб.	40 330,8	0,0	0,0	0,0	0,0
					Показатель объема «Количество организаций, в которых проведен капитальный и текущий ремонт»	ед.	28	0	0	0	0
					Показатель качества «Доля государственных учреждений социального обслуживания Иркутской области, в которых проведен капитальный или текущий ремонт, от общего количества государственных учреждений социального обслуживания Иркуткой области, нуждающихся в его проведении»	%	73,5	0	0	0	0
1.5.	Мероприятие «Проведение проектно-изыскательских работ, разработка и утверждение проектно-сметной документации для проведения капитального и текущего ремонта учреждений социального обслуживания Иркутской области»	министерство социального развития, опеки и попечительства Иркутской области	01.2014	12.2018	бюджет субъекта Российской Федерации	тыс. руб.	9 275,9	93,9	0,0	0,0	0,0
					Показатель объема «Количество объектов, по которым проведены проектно-изыскательские работы»	ед.	25	1	5	5	5
					Показатель качества «Количество положительных экспертных заключений, полученных по результатам проведенных проектно-изыскательских работ»	ед.	25	1	5	5	5
1.6.	Мероприятие «Социальное обслуживание в виде оказания консультативной помощи»	министерство социального развития, опеки и попечительства Иркутской области	01.2014	12.2014	бюджет субъекта Российской Федерации	тыс. руб.	206 290,4	0,0	0,0	0,0	0,0
					Показатель объема «Количество граждан, получивших консультативную помощь»	чел.	53141	0,0	0,0	0,0	0,0
					Показатель качества «Соответствие государственной услуги требованиям государственного стандарта (да - 1 / нет - 0)»	да - 1; нет - 0	1	0,0	0,0	0,0	0,0
1.7.	Мероприятие «Социальное обслуживание в виде оказания реабилитационных услуг гражданам пожилого возраста»	министерство социального развития, опеки и попечительства Иркутской области	01.2014	12.2014	бюджет субъекта Российской Федерации	тыс. руб.	1 731,8	0,0	0,0	0,0	0,0
					Показатель объема «Количество граждан пожилого возраста, получивших реабилитационные услуги»	чел.	221	0,0	0,0	0,0	0,0
					Показатель качества «Доля граждан пожилого возраста с положительной динамикой от общего числа граждан пожилого возраста, проживающих в учреждении»	%	100	0,0	0,0	0,0	0,0
1.8.	Мероприятие «Социальное обслуживание в виде оказания реабилитационных услуг детям-инвалидам, детям с ограниченными возможностями здоровья»	министерство социального развития, опеки и попечительства Иркутской области	01.2014	12.2014	бюджет субъекта Российской Федерации	тыс. руб.	285 252,0	0,0	0,0	0,0	0,0
					Показатель объема «Количество граждан, получивших социальную услугу»	чел.	5365	0,0	0,0	0,0	0,0
					Показатель качества «Доля детей с положительной динамикой от общего числа детей, проживающих в учреждении»	%	60	0,0	0,0	0,0	0,0
					Показатель качества «Доля детей, получивших реабилитационные услуги, от общего количества обратившихся»	%	90	0,0	0,0	0,0	0,0
1.9.	Мероприятие «Социальное обслуживание в виде оказания реабилитационных услуг по организации оздоровления и отдыха детей, попавших в трудную жизненную ситуацию и нуждающихся в реабилитационных услугах»	министерство социального развития, опеки и попечительства Иркутской области	01.2014	12.2014	бюджет субъекта Российской Федерации	тыс. руб.	31 804,7	0,0	0,0	0,0	0,0
					Показатель объема «Количество детей, которым оказаны реабилитационные услуги по организации оздоровления и отдыха»	чел.	1090	0,0	0,0	0,0	0,0
					Показатель качества «Доля детей, получивших реабилитационные услуги по организации отдыха и оздоровления, от общего количества обратившихся»	%	90	0,0	0,0	0,0	0,0
1.10.	Мероприятие «Социальное обслуживание в виде организации дневного пребывания граждан пожилого возраста и инвалидов»	министерство социального развития, опеки и попечительства Иркутской области	01.2014	12.2014	бюджет субъекта Российской Федерации	тыс. руб.	20 800,2	0,0	0,0	0,0	0,0
					Показатель объема «Количество граждан, получивших социальные услуги в виде организации дневного пребывания»	чел.	650	0,0	0,0	0,0	0,0
					Показатель качества «Доля граждан, получивших социальные услуги в виде организации дневного пребывания, от общей численности нуждающихся в данных услугах»	%	100	0,0	0,0	0,0	0,0
1.11.	Мероприятие «Социальное обслуживание в виде предоставления временного приюта несовершеннолетним»	министерство социального развития, опеки и попечительства Иркутской области	01.2014	12.2014	бюджет субъекта Российской Федерации	тыс. руб.	808 073,4	0,0	0,0	0,0	0,0
					Показатель объема «Количество несовершеннолетних, получивших социальные услуги в виде предоставления временного приюта»	чел.	2821	0,0	0,0	0,0	0,0
					Показатель качества «Доля несовершеннолетних, прошедших реабилитацию в стационарных учреждениях социального обслуживания, устроенных в семьи, в общем количестве несовершеннолетних, прошедших социальную реабилитацию»	%	38	0,0	0,0	0,0	0,0
1.12.	Мероприятие «Социальное обслуживание в виде предоставления временного приюта отдельным категориям граждан»	министерство социального развития, опеки и попечительства Иркутской области	01.2014	12.2014	бюджет субъекта Российской Федерации	тыс. руб.	41 039,8	0,0	0,0	0,0	0,0
					Показатель объема «Количество граждан, получивших социальные услуги в виде предоставления временного приюта»	чел.	390	0,0	0,0	0,0	0,0
					Показатель качества «Доля граждан, получивших социальные услуги в виде предоставления временного приюта, от общей численности нуждающихся в данных услугах»	%	100	0,0	0,0	0,0	0,0
1.13.	Мероприятие «Социальное обслуживание в детском доме-интернате для умственно отсталых детей»	министерство социального развития, опеки и попечительства Иркутской области	01.2014	12.2014	бюджет субъекта Российской Федерации	тыс. руб.	449 275,9	0,0	0,0	0,0	0,0
					Показатель объема «Количество детей-инвалидов, получивших социальные услуги детском доме-интернате для умственно отсталых детей»	чел.	1034	0,0	0,0	0,0	0,0
					Показатель качества «Доля детей-инвалидов, получивших социальные услуги в детских домах-интернатах для умственно отсталых детей, от общего количества обратившихся»	%	90	0,0	0,0	0,0	0,0

1.14.	Мероприятие «Социальное обслуживание в стационарных учреждениях граждан пожилого возраста и инвалидов»	министерство социального развития, опеки и попечительства Иркутской области	01.2014	12.2014	бюджет субъекта Российской Федерации	тыс. руб.	546 982,6	0,0	0,0	0,0	0,0
					Показатель объема «Количество граждан пожилого возраста и инвалидов, получивших социальные услуги в стационарных условиях»	чел.	2094	0,0	0,0	0,0	0,0
					Показатель качества «Доля граждан пожилого возраста и инвалидов, получивших социальные услуги, от общего количества обратившихся»	%	95	0,0	0,0	0,0	0,0
1.15.	Мероприятие «Социальное обслуживание в стационарных учреждениях граждан пожилого возраста и инвалидов, страдающих психическими хроническими заболеваниями»	министерство социального развития, опеки и попечительства Иркутской области	01.2014	12.2014	бюджет субъекта Российской Федерации	тыс. руб.	413 520,0	0,0	0,0	0,0	0,0
					Показатель объема «Количество граждан пожилого возраста и инвалидов, страдающих психическими хроническими заболеваниями, получивших социальные услуги в стационарных условиях»	чел.	1718	0,0	0,0	0,0	0,0
					Показатель качества «Доля граждан пожилого возраста и инвалидов, страдающих психическими хроническими заболеваниями, получивших социальные услуги от общего количества обратившихся»	%	70	0,0	0,0	0,0	0,0
1.16.	Мероприятие «Социальное обслуживание на дому»	министерство социального развития, опеки и попечительства Иркутской области	01.2014	12.2014	бюджет субъекта Российской Федерации	тыс. руб.	667 909,7	0,0	0,0	0,0	0,0
					Показатель объема «Количество граждан, получивших социальные услуги на дому»	чел.	10476	0,0	0,0	0,0	0,0
					Показатель качества «Доля граждан, получивших социальные услуги на дому, от общей численности нуждающихся в данных услугах»	%	100	0,0	0,0	0,0	0,0
					Показатель качества «Средняя численность граждан пожилого возраста и инвалидов, обслуживаемых одним социальным работником на дому»	чел.	8,6	0,0	0,0	0,0	0,0
1.17.	Мероприятие «Срочное социальное обслуживание»	министерство социального развития, опеки и попечительства Иркутской области	01.2014	12.2014	бюджет субъекта Российской Федерации	тыс. руб.	100 249,2	0,0	0,0	0,0	0,0
					Показатель объема «Количество граждан, получивших срочные социальные услуги»	чел.	48390	0,0	0,0	0,0	0,0
					Показатель качества «Доля граждан, получивших срочные социальные услуги, от общей численности нуждающихся в данных услугах»	%	100	0,0	0,0	0,0	0,0
1.18.	Мероприятие «Укрепление материально-технической базы государственных учреждений социального обслуживания Иркутской области»	министерство социального развития, опеки и попечительства Иркутской области	01.2014	12.2018	бюджет субъекта Российской Федерации	тыс. руб.	12 204,5	28 032,5	24 000,0	0,0	0,0
					Показатель объема «Количество приобретенных основных средств»	ед.	1585	250	1585	0	0
					Показатель качества «Доля государственных учреждений социального обслуживания Иркутской области, в которых укреплена материально-техническая база, от общего количества государственных учреждений социального обслуживания Иркутской области»	%	100	100	100	0	0
1.19.	Мероприятие «Предоставление социальных услуг в стационарной форме социального обслуживания»	министерство социального развития, опеки и попечительства Иркутской области	01.2015	12.2018	бюджет субъекта Российской Федерации	тыс. руб.	0,0	2 885 387,0	3 352 810,5	3 348 702,0	3 364 301,9
					Показатель объема «Количество получателей социальных услуг «	чел.	0,0	9150,0	7667,0	7667,0	7667,0
					Показатель качества «Доля получателей социальных услуг, которым предоставлены социальные услуги в стационарной форме социального обслуживания, в общем количестве обратившихся»	%	0,0	95,0	97,0	100,0	100,0
1.20.	Мероприятие «Предоставление социальных услуг в полустационарной форме социального обслуживания»	министерство социального развития, опеки и попечительства Иркутской области	01.2015	12.2018	бюджет субъекта Российской Федерации	тыс. руб.	0,0	92 884,3	271 516,2	279 350,5	265 257,3
					Показатель объема «Количество получателей социальных услуг «	чел.	0,0	264,0	264,0	264,0	264,0
					Показатель качества «Доля получателей социальных услуг, которым предоставлены социальные услуги в полустационарной форме социального обслуживания, в общем количестве обратившихся»	%	0,0	100,0	100,0	100,0	100,0
1.21.	Мероприятие «Предоставление социальных услуг в форме социального обслуживания на дому»	министерство социального развития, опеки и попечительства Иркутской области	01.2015	12.2018	бюджет субъекта Российской Федерации	тыс. руб.	0,0	673 986,3	976 893,0	986 702,2	986 517,5
					Показатель объема «Количество получателей социальных услуг»	чел.	0,0	9762,0	9790,0	9805,0	9805,0
					Показатель качества «Доля получателей социальных услуг, которым предоставлены социальные услуги в форме социального обслуживания на дому, в общем количестве обратившихся»	%	0,0	100,0	100,0	100,0	100,0
1.22.	Мероприятие «Предоставление срочных социальных услуг»	министерство социального развития, опеки и попечительства Иркутской области	01.2015	12.2018	бюджет субъекта Российской Федерации	тыс. руб.	0,0	315 463,5	0,0	0,0	0,0
					Показатель объема «Количество получателей социальных услуг»	чел.	0,0	111404,0	0,0	0,0	0,0
					Показатель качества «Доля получателей социальных услуг, которым предоставлены срочные социальные услуги, в общем количестве обратившихся»	%	0,0	100,0	0,0	0,0	0,0
	ИТОГО объем финансирования в целом по программе				бюджет субъекта Российской Федерации	тыс. руб.	3 706 574,7	4 065 360,5	4 685 327,5	4 674 862,5	4 676 184,5

Приложение 2
к приказу министерства социального развития, опеки и
попечительства Иркутской области
от 29 декабря 2015 года № 192-мпр
«Приложение 3
к ведомственной целевой программе «Социальное
обслуживание населения Иркутской области» на 2014-2018 годы

НАПРАВЛЕНИЯ И ОБЪЕМЫ ФИНАНСИРОВАНИЯ ВЕДОМСТВЕННОЙ ЦЕЛЕВОЙ ПРОГРАММЫ

№	Наименование цели, мероприятия	КВСР	Рз	Пр	КЦСР	КВР	Общий объем финансирования, тыс. руб.	Объем финансирования, тыс. руб.				
								2014 год	2015 год	2016 год	2017 год	2018 год
1	2	4	5	6	7	8	9	10	11	12	13	14
	Цель «Повышение качества социального обслуживания населения в учреждениях Иркутской области»	806	x	x	x	x	21 808 309,70	3 706 574,70	4 065 360,50	4 685 327,50	4 674 862,50	4 676 184,50
1.1.	Компенсация расходов на оплату стоимости проезда и провоза багажа к месту использования отпуска и обратно, компенсация расходов, связанных с переездом из районов Крайнего Севера и приравненных к ним местностей	806	10	02	53.1.01.99	1.0.0	4 769,40	756,80	1 386,40	875,40	875,40	875,40
		806	10	02	53.1.01.99	6.0.0	48 998,60	9 250,60	10 912,00	9 612,00	9 612,00	9 612,00
1.2.	Монтаж систем видеонаблюдения в учреждениях социального обслуживания	806	10	02	53.1.01.02	2.0.0	1 451,40	1 451,40	0,00	0,00	0,00	0,00
		806	10	02	53.1.01.02	6.0.0	1 073,60	1 073,60	0,00	0,00	0,00	0,00
1.3.	Мероприятие «Организация обеспечения отдыха и оздоровления детей»	806	10	02	53.1.01.02	1.0.0	6 899,80	371,90	3 107,00	1 140,30	1 140,30	1 140,30
		806	10	02	53.1.01.02	2.0.0	1 487,20	160,30	351,30	325,20	325,20	325,20
		806	10	02	53.1.01.02	6.0.0	256 986,30	58 769,20	53 755,40	48 153,90	48 153,90	48 153,90
		806	10	02	53.1.01.02	8.0.0	3,90	0,00	0,90	1,00	1,00	1,00
1.4.	Проведение капитального и текущего ремонта государственных учреждений социального обслуживания Иркутской области	806	10	02	53.1.01.02	2.0.0	2 800,00	2 800,00	0,00	0,00	0,00	0,00
		806	10	02	53.1.01.02	6.0.0	37 530,80	37 530,80	0,00	0,00	0,00	0,00
1.5.	Проведение проектно-изыскательских работ, разработка и утверждение проектно-сметной документации для проведения капитального и текущего ремонта учреждений социального обслуживания Иркутской области	806	10	02	53.1.01.02	2.0.0	1 787,40	1 693,50	93,90	0,00	0,00	0,00
		806	10	02	53.1.01.02	6.0.0	7 582,40	7 582,40	0,00	0,00	0,00	0,00
1.6.	Социальное обслуживание в виде оказания консультативной помощи	806	10	02	53.1.01.02	1.0.0	81 669,10	81 669,10	0,00	0,00	0,00	0,00
		806	10	02	53.1.01.02	2.0.0	7 308,20	7 308,20	0,00	0,00	0,00	0,00
		806	10	02	53.1.01.02	6.0.0	117 250,80	117 250,80	0,00	0,00	0,00	0,00
		806	10	02	53.1.01.02	8.0.0	62,30	62,30	0,00	0,00	0,00	0,00
1.7.	Социальное обслуживание в виде оказания реабилитационных услуг гражданам пожилого возраста	806	10	02	53.1.01.02	6.0.0	1 731,77	1 731,77	0,00	0,00	0,00	0,00
1.8.	Социальное обслуживание в виде оказания реабилитационных услуг детям-инвалидам, детям с ограниченными возможностями здоровья	806	10	02	53.1.01.02	1.0.0	11 369,90	11 369,90	0,00	0,00	0,00	0,00
		806	10	02	53.1.01.04	2.0.0	2 081,20	2 081,20	0,00	0,00	0,00	0,00
		806	10	02	53.1.01.05	6.0.0	271 728,70	271 728,70	0,00	0,00	0,00	0,00
		806	10	02	53.1.01.06	8.0.0	72,20	72,20	0,00	0,00	0,00	0,00
1.9.	Социальное обслуживание в виде оказания реабилитационных услуг по организации оздоровления и отдыха детей, попавших в трудную жизненную ситуацию и нуждающихся в реабилитационных услугах	806	10	02	53.1.01.02	1.0.0	2 419,70	2 419,70	0,00	0,00	0,00	0,00
		806	10	02	53.1.01.02	2.0.0	396,70	396,70	0,00	0,00	0,00	0,00
		806	10	02	53.1.01.02	6.0.0	28 988,30	28 988,30	0,00	0,00	0,00	0,00
1.10.	Социальное обслуживание в виде организации дневного пребывания граждан пожилого возраста и инвалидов	806	10	02	53.1.01.02	6.0.0	20 800,20	20 800,20	0,00	0,00	0,00	0,00
1.11.	Социальное обслуживание в виде предоставления временного приюта несовершеннолетним	806	10	02	53.1.01.02	1.0.0	409 250,30	409 250,30	0,00	0,00	0,00	0,00
		806	10	02	53.1.01.02	2.0.0	89 193,30	89 193,30	0,00	0,00	0,00	0,00
		806	10	02	53.1.01.02	6.0.0	307 110,10	307 110,10	0,00	0,00	0,00	0,00
		806	10	02	53.1.01.02	8.0.0	2 519,70	2 519,70	0,00	0,00	0,00	0,00
1.12.	Социальное обслуживание в виде предоставления временного приюта отдельным категориям граждан	806	10	02	53.1.01.02	6.0.0	41 039,80	41 039,80	0,00	0,00	0,00	0,00
1.13.	Социальное обслуживание в детском доме-интернате для умственно отсталых детей	806	10	02	53.1.01.02	6.0.0	449 275,90	449 275,90	0,00	0,00	0,00	0,00

1.14.	Социальное обслуживание в стационарных учреждениях граждан пожилого возраста и инвалидов	806	10	02	53.1.01.02	6.0.0	546 982,60	546 982,60	0,00	0,00	0,00	0,00
1.15.	Социальное обслуживание в стационарных учреждениях граждан пожилого возраста и инвалидов, страдающих психическими хроническими заболеваниями	806	10	02	53.1.01.02	6.0.0	413 520,00	413 520,00	0,00	0,00	0,00	0,00
1.16.	Социальное обслуживание на дому	806	10	02	53.1.01.02	6.0.0	667 909,70	667 909,70	0,00	0,00	0,00	0,00
1.17.	Срочное социальное обслуживание	806	10	02	53.1.01.02	6.0.0	100 249,20	100 249,20	0,00	0,00	0,00	0,00
1.18.	Укрепление материально-технической базы государственных учреждений социального обслуживания Иркутской области	806	10	02	53.1.01.02	2.0.0	4 693,30	1 488,10	3 205,20	0,00	0,00	0,00
		806	10	02	53.1.01.02	6.0.0	59 543,70	10 716,40	24 827,30	24 000,00	0,00	0,00
1.19.	Предоставление социальных услуг в стационарной форме социального обслуживания	806	10	02	53.1.01.02	1.0.0	3 531 337,10	0,00	807 376,00	902 966,00	910 497,70	910 497,40
		806	10	02	53.1.01.02	2.0.0	695 557,90	0,00	185 221,30	179 778,20	165 279,20	165 279,20
		806	10	02	53.1.01.02	6.0.0	8 698 118,00	0,00	1 884 480,10	2 264 106,70	2 266 965,50	2 282 565,70
		806	10	02	53.1.01.02	8.0.0	26 188,40	0,00	8 309,60	5 959,60	5 959,60	5 959,60
1.20.	Предоставление социальных услуг в полустационарной форме социального обслуживания	806	10	02	53.1.01.02	1.0.0	268 497,50	0,00	0,00	84 854,20	91 821,50	91 821,80
		806	10	02	53.1.01.02	2.0.0	13 881,90	0,00	0,00	4 627,30	4 627,30	4 627,30
		806	10	02	53.1.01.02	6.0.0	626 384,10	0,00	92 884,30	181 953,10	182 820,10	168 726,60
		806	10	02	53.1.01.02	8.0.0	244,80	0,00	0,00	81,60	81,60	81,60
1.21.	Предоставление социальных услуг в форме социального обслуживания на дому	806	10	02	53.1.01.02	1.0.0	25 421,10	0,00	2 079,90	7 780,40	7 780,40	7 780,40
		806	10	02	53.1.01.02	2.0.0	1 053,70	0,00	168,70	295,00	295,00	295,00
		806	10	02	53.1.01.02	6.0.0	3 597 624,20	0,00	671 737,70	968 817,60	978 626,80	978 442,10
1.22.	Предоставление срочных социальных услуг	806	10	02	53.1.01.02	1.0.0	77 688,50	0,00	77 688,50	0,00	0,00	0,00
		806	10	02	53.1.01.02	2.0.0	5 920,70	0,00	5 920,70	0,00	0,00	0,00
		806	10	02	53.1.01.02	6.1.1	231 830,90	0,00	231 830,90	0,00	0,00	0,00
		806	10	02	53.1.01.02	8.0.0	23,40	0,00	23,40	0,00	0,00	0,00

ПРОТОКОЛ

заседания конкурсной комиссии от 9 марта 2016 года № 4 по подведению итогов конкурса по предоставлению субсидий из областного бюджета в целях финансового обеспечения (возмещения) затрат в связи с выполнением работ, оказанием услуг по освещению в средствах массовой информации вопросов государственной политики Иркутской области в сфере социально-экономического, общественно-политического и культурного развития Иркутской области, в том числе деятельности Губернатора Иркутской области и Правительства Иркутской области, а также иных исполнительных органов государственной власти Иркутской области

г. Иркутск **9 марта 2016 года**

Присутствуют:

Председатель комиссии:
Южаков Андрей Владимирович

Ответственный секретарь:
Петрова Наталья Вениаминовна

Другие члены комиссии:
Авдеев Максим Евгеньевич
Алашкевич Ирина Викторовна
Богданович Людмила Валерьевна
Ивкин Олег Васильевич
Коженков Сергей Александрович
Попов Александр Константинович

Отсутствуют:
Бычков Игорь Вячеславович
Пономарева Наталья Владимировна
Струглин Герман Викторович
Тихомиров Михаил Святославович

Повестка дня: подведение итогов конкурса по предоставлению субсидий из областного бюджета в целях финансового обеспечения (возмещения) затрат в связи с выполнением работ, оказанием услуг по освещению в средствах массовой информации вопросов государственной политики Иркутской области в сфере социально-экономического, общественно-политического и культурного развития Иркутской области, в том числе деятельности Губернатора Иркутской области и Правительства Иркутской области, а также иных исполнительных органов государственной власти Иркутской области (далее – конкурс) в соответствии с Положением о предоставлении субсидий, утвержденным постановлением Правительства Иркутской области от 11 июля 2014 года № 348-пп (далее – Положение).

Извещение о проведении настоящего конкурса было опубликовано в общественно-политической газете «Областная» № 13 (1477) от 10.02.2016 года и на сайте www.irkobl.ru (ссылка http://irkobl.ru/gov/info/news/konkursy/200071/).

По состоянию на 9 марта 2016 года на конкурс представлено 13 (тринадцать) заявок.

Конкурсной комиссией было решено признать победителей и предоставить субсидии в размере заявленных сумм от участников конкурса в полном объеме в следующих номинациях:

Для информационных агентств и сайтов

«Освещение вопросов государственной политики Иркутской области в сфере социально-экономического, общественно-политического и культурного развития Иркутской области, в том числе деятельности Губернатора Иркутской области и Правительства Иркутской области, а также иных исполнительных органов государственной власти Иркутской области в продуктах информационного агентства или сайта федерального уровня»

Закрытое акционерное общество «Информационное агентство «Интерфакс-Сибирь» (СМИ - информационное агентство Интерфакс-Сибирь)

Результат голосования:
«ЗА» – 8 человек; «ПРОТИВ» – 0 человек; «ВОЗДЕРЖАЛИСЬ» – 0 человек.
Решение принято Единогласно.

«Освещение вопросов государственной политики Иркутской области в сфере социально-экономического, общественно-политического и культурного развития Иркутской области, в том числе деятельности Губернатора Иркутской области и Правительства Иркутской области, а также иных исполнительных органов государственной власти Иркутской области в продуктах информационного агентства или сайта федерального уровня»

ФЕДЕРАЛЬНОЕ ГОСУДАРСТВЕННОЕ УНИТАРНОЕ ПРЕДПРИЯТИЕ «МЕЖДУНАРОДНОЕ ИНФОРМАЦИОННОЕ АГЕНТСТВО «РОССИЯ СЕГОДНЯ» (СМИ - информационное агентство Международное информационное агентство «Россия сегодня»)

Результат голосования:
«ЗА» – 8 человек; «ПРОТИВ» – 0 человек; «ВОЗДЕРЖАЛИСЬ» – 0 человек.
Решение принято Единогласно.

«Освещение вопросов государственной политики Иркутской области в сфере социально-экономического, общественно-политического и культурного развития Иркутской области, в том числе деятельности Губернатора Иркутской области и Правительства Иркутской области, а также иных исполнительных органов государственной власти Иркутской области в продуктах информационного агентства или сайта регионального уровня»

Общество с ограниченной ответственностью «Информационное агентство «Сибирские новости» (СМИ - информационное агентство Сибирские новости, электронное периодическое издание Информационное агентство «Сибирские новости», сайт - www.snews.ru)

Результат голосования:
«ЗА» – 8 человек; «ПРОТИВ» – 0 человек; «ВОЗДЕРЖАЛИСЬ» – 0 человек.
Решение принято Единогласно.

Для организаций, осуществляющих телевещание (освещение в телевизионных программах)

«Освещение вопросов государственной политики Иркутской области в сфере социально-экономического, общественно-политического и культурного развития Иркутской области, в том числе деятельности Губернатора Иркутской области и Правительства Иркутской области, а также иных исполнительных органов государственной власти Иркутской области в информационной программе федеральной телекомпании, посвященной жизни Усть-Ордынского Бурятского округа»

Федеральное государственное унитарное предприятие «Всероссийская государственная телевизионная и радиовещательная компания» (СМИ - телепрограмма Телеканал «Россия» (Россия-1), специальный выпуск программы новостей «Вести - Усть-Орда»)

Результат голосования:
«ЗА» – 8 человек; «ПРОТИВ» – 0 человек; «ВОЗДЕРЖАЛИСЬ» – 0 человек.
Решение принято Единогласно.

«Освещение вопросов государственной политики Иркутской области в сфере социально-экономического, общественно-политического и культурного развития Иркутской области, в том числе деятельности Губернатора Иркутской области и Правительства Иркутской области, а также иных исполнительных органов государственной власти Иркутской области в информационной программе телевизионной компании муниципального уровня»

Муниципальное образование Ангарский район: ОТКРЫТОЕ АКЦИОНЕРНОЕ ОБЩЕСТВО «ТЕЛЕКОМПАНИЯ АКТИС» (СМИ – телеканал Телеканал АКТИС);

Муниципальное образование Братский район: Общество с ограниченной ответственностью «Братская студия телевидения» (СМИ – телеканал Братская Студия телевидения);

Муниципальное образование Бодайбинский район: Общество с ограниченной ответственностью «Витим-Телеком» (СМИ - телеканал Вести-Бодайбо);

Муниципальное образование Нижнеудинский район: Общество с ограниченной ответственностью «Телеверсия» (СМИ – телеканал ТВ-12)

Муниципальное образование Тулунский район: Общество с ограниченной ответственностью «Тулунское телевидение» (СМИ - телеканал Тулунское телевидение);

Муниципальное образование Усольский район: Общество с ограниченной ответственностью «ИнфоЦентр» (СМИ – телеканал Телекомпания «Усолье»);

Муниципальное образование Усть-Кутский район: Муниципальное предприятие «Телерадиокомпания «Диалог» Усть-Кутского Муниципального Образования (СМИ – телеканал Диалог)

Результат голосования:
«ЗА» – 8 человек; «ПРОТИВ» – 0 человек; «ВОЗДЕРЖАЛИСЬ» – 0 человек.
Решение принято Единогласно.

В номинации «Освещение вопросов государственной политики Иркутской области в сфере социально-экономического, общественно-политического и культурного развития Иркутской области, в том числе деятельности Губернатора Иркутской области и Правительства Иркутской области, а также иных исполнительных органов государственной власти Иркутской области в информационной программе телевизионной компании муниципального уровня» конкурсной комиссией принято решение отказать в выделении субсидии:

- Обществу с ограниченной ответственностью «Телерадиокомпания «11 канал» (СМИ – телеканал Северное телевидение Бодайбо) как набравшему наименьшее количество баллов в соответствующей номинации;
- ОБЩЕСТВО С ОГРАНИЧЕННОЙ ОТВЕТСТВЕННОСТЬЮ «СПЕКТР» (СМИ - телеканал Телеканал «Ангара-Медиа») в соответствии с подпунктами в и г пункта 15 Положения.

В номинации «Освещение вопросов государственной политики Иркутской области в сфере социально-экономического, общественно-политического и культурного развития Иркутской области, в том числе деятельности Губернатора Иркутской области и Правительства Иркутской области, а также иных исполнительных органов государственной власти Иркутской области в информационной программе телевизионной компании муниципального уровня» по муниципальному образованию Нижнеилимский район не подано ни одной заявки.

Процедура проведения конкурса завершена.

Председатель комиссии А.В. Южаков
Секретарь Н.В. Петрова

У К А З

ГУБЕРНАТОРА ИРКУТСКОЙ ОБЛАСТИ

21 января 2016 года **№ 14-уг**

Иркутск

О награждении Почетной грамотой Губернатора Иркутской области, объявлении Благодарности Губернатора Иркутской области

В соответствии со статьями 6, 7 Закона Иркутской области от 24 декабря 2010 года № 141-ОЗ «О наградах Иркутской области и почетных званиях Иркутской области», руководствуясь статьей 59 Устава Иркутской области,

П О С Т А Н О В Л Я Ю:

1. За многолетний труд и высокий профессионализм, достижения в общественной сфере деятельности, безупречную работу (службу) и в связи с Днем защитника Отечества:

наградить Почетной грамотой Губернатора Иркутской области:

АРАБАДЖИ Гаврила Константиновича - члена Комитета Иркутского регионального отделения Общероссийской общественной организации ветеранов «Российский союз ветеранов»;

БОЖКОВА Юрия Александровича - майора, начальника организационно-планового отдела арсенала (ракетного и артиллерийского вооружения, 1 разряда) (г. Иркутск) 1062 Центра (материально-технического обеспечения, Центрального военного округа);

БОРМОТОВА Дениса Дмитриевича - гвардии подполковника, заместителя командира полка по вооружению – начальника службы ракетного вооружения войсковой части 48409;

БРЕСТКИНА Сергея Владимировича - гвардии подполковника, начальника отделения боевой подготовки войсковой части 59968;

ВЫРЕЗКОВА Вячеслава Анатольевича - майора, инженера авиационного комплекса войсковой части 35020;

ЕРЕМЕЕВА Романа Анатольевича - майора, начальника службы войск и безопасности военной службы штаба войсковой части 6531;

НИКОЛАЕВА Александра Савельевича - помощника военного комиссара (по работе с ветеранами) военного комиссариата Иркутской области;

ПЛАТОНОВА Романа Викторовича - сержанта, заместителя командира взвода – командира отделения роты войсковой части 51870;

ПОНОМАРЕВА Александра Ивановича - штурмана отряда Негосударственного образовательного учреждения «Иркутский учебный авиационный центр Общероссийской общественно-государственной организации «Добровольное общество содействия армии, авиации и флоту России» имени Героя Советского Союза Безбокова В.М.»;

ШИПОВА Евгения Викторовича - майора, начальника отдела аэрофотографического центра (г. Иркутск) войсковой части 43651;

объявить Благодарность Губернатора Иркутской области:

ГЕРАСКИНУ Сергею Григорьевичу - начальнику Негосударственного образовательного учреждения «Иркутский областной стрелково-спортивный клуб» Регионального отделения Общероссийской общественно-государственной организации «Добровольное общество содействия армии, авиации и флоту России» Иркутской области;

ГОРЧАКОВОЙ Татьяне Владимировне - младшему сержанту, старшему оператору роты войсковой части 51870;

ДЬЯЧЕНКО Сергею Александровичу - заместителю начальника отдела (подготовки и призыва граждан на военную службу) военного комиссариата Иркутской области;

ИЛЬИНОВУ Владимиру Павловичу - члену Комитета Иркутского регионального отделения Общероссийской общественной организации ветеранов «Российский союз ветеранов»;

КИРИНДАСУ Кириллу Александровичу - гвардии капитану, командиру группы подготовки и пуска войсковой части 52009;

ПОЛУШКИНУ Дмитрию Петровичу - майору, начальнику службы горючего и смазочных материалов войсковой

РУКАВИЦЫНУ Игорю Владимировичу - подполковнику, заместителю командира войсковой части по тылу – начальнику тыла войсковой части 35020;

САЗОНОВУ Максиму Александровичу - майору, дежурному помощнику начальника узла войсковой части 36728;

ФИСЕНКО Леониду Леонидовичу - старшему помощнику начальника отделения (предназначения, подготовки и учета солдат, сержантов и прапорщиков запаса) военного комиссариата Иркутской области.

2. Настоящий указ подлежит официальному опубликованию.

С.Г. Левченко

АДМИНИСТРАЦИЯ
УСТЬ-ОРДЫНСКОГО БУРЯТСКОГО ОКРУГА

П Р И К А З

30 декабря 2015 года № 30-адмпр
пос. Усть-Ордынский

О порядке уведомления государственными гражданскими служащими Иркутской области в администрации Усть-Ордынского Бурятского округа о возникшем конфликте интересов или о возможности его возникновения

В соответствии с пунктом 3 статьи 10 Федерального закона от 5 октября 2015 года № 285-ФЗ «О внесении изменений в отдельные законодательные акты Российской Федерации в части установления обязанности лиц, замещающих государственные должности, и иных лиц сообщать о возникновении личной заинтересованности, которая приводит или может привести к конфликту интересов, и принимать меры по предотвращению или урегулированию конфликта интересов», руководствуясь статьей 21 Устава Иркутской области,

П Р И К А З Ы В А Ю:

1. Утвердить прилагаемый Порядок уведомления государственными гражданскими служащими Иркутской области в администрации Усть-Ордынского Бурятского округа о возникшем конфликте интересов или о возможности его возникновения.

2. Настоящий приказ подлежит официальному опубликованию.

Заместитель Губернатора Иркутской области -
руководитель администрации Усть-Ордынского Бурятского округа
М.А. Иванова

УТВЕРЖДЕН
приказом администрации
Усть-Ордынского Бурятского округа
от 30 деккабря 2015 года № 30-адмпр

ПОРЯДОК
УВЕДОМЛЕНИЯ ГОСУДАРСТВЕННЫМИ ГРАЖДАНСКИМИ СЛУЖАЩИМИ ИРКУТСКОЙ ОБЛАСТИ В АДМИНИСТРАЦИИ УСТЬ-ОРДЫНСКОГО БУРЯТСКОГО ОКРУГА О ВОЗНИКШЕМ КОНФЛИКТЕ ИНТЕРЕСОВ ИЛИ О ВОЗМОЖНОСТИ ЕГО ВОЗНИКНОВЕНИЯ

1. Настоящий Порядок определяет порядок уведомления государственными гражданскими служащими Иркутской области в администрации Усть-Ордынского Бурятского округа о возникшем конфликте интересов или о возможности его возникновения (далее – государственный служащий).

2. Под конфликтом интересов понимается ситуация, при которой личная заинтересованность (прямая или косвенная) государственного служащего, влияет или может повлиять на надлежащее, объективное и беспристрастное исполнение им должностных (служебных) обязанностей (осуществление полномочий).

3. Под личной заинтересованностью понимается возможность получения доходов в виде денег, иного имущества, в том числе имущественных прав, услуг имущественного характера, результатов выполненных работ или каких-либо выгод (преимуществ) государственным служащим, и (или) состоящими с ним в близком родстве или свойстве лицами (родителями, супругами, детьми, братьями, сестрами, а также братьями, сестрами, родителями, детьми супругов и супругами детей), гражданами или организациями, с которыми государственный служащий, и (или) лица, состоящие с ним в близком родстве или свойстве, связаны имущественными, корпоративными или иными близкими отношениями.

4. Государственный служащий обязан принимать меры по недопущению любой возможности возникновения конфликта интересов, в целях чего должен незамедлительно направить уведомление о возникшем конфликте интересов или о возможности его возникновения (далее - уведомление) в отдел правовой и кадровой работы администрации Усть-Ордынского Бурятского округа (далее - администрация округа) по рекомендуемому образцу (приложение 1).

5. В уведомлении указывается:

1) фамилия, имя, отчество, замещаемая должность государственного служащего, направившего уведомление;

2) информация о ситуации, при которой личная заинтересованность (прямая или косвенная) государственного служащего влияет или может повлиять на надлежащее исполнение им своих должностных (служебных) обязанностей и при которой возникает или может возникнуть противоречие между личной заинтересованностью государственного служащего и правами и законными интересами граждан, организаций, общества, государства, способное привести к причинению вреда правам и законным интересам граждан, организаций, общества, государства (излагается в свободной форме);

3) информация о личной заинтересованности государственного служащего, которая влияет или может повлиять на надлежащее исполнение им должностных (служебных) обязанностей, о возможности получения государственным служащим при исполнении должностных (служебных) обязанностей доходов в виде денег, ценностей, иного имущества или услуг имущественного характера, иных имущественных прав для себя или для третьих лиц;

4) должностные (служебные) обязанности, на исполнение которых может негативно повлиять либо негативно влияет личная заинтересованность, и предложения по урегулированию конфликта интересов;

5) дата и время подачи уведомления.

Конфиденциальность полученных сведений обеспечивается отделом правовой и кадровой работы администрации округа.

6. При поступлении в отдел правовой и кадровой работы администрации округа уведомление подлежит обязательной регистрации в журнале регистрации в день поступления (приложение 2) с обязательной выдачей под роспись расписки с указанием данных о лице, принявшем уведомление, дате и времени его принятия (приложение 3).

Листы журнала регистрации уведомлений представителя нанимателя о конфликте интересов или о возможности его возникновения должны быть пронумерованы, прошнурованы и скреплены печатью.

7. После регистрации уведомления в журнале регистрации оно передается в течение одного рабочего дня на рассмотрение представителю нанимателя.

8. Представитель нанимателя в целях предотвращения или урегулирования конфликта интересов вправе изменить должностное или служебное положение государственного служащего, являющегося стороной конфликта интересов, вплоть до его отстранения от исполнения должностных (служебных) обязанностей в установленном порядке.

9. По решению представителя нанимателя рассмотрение сведений, содержащихся в уведомлении о возникновении конфликта интересов, и результатов проверки, назначаемой представителем нанимателя в случае необходимости, осуществляется на заседании Комиссии по соблюдению требований к служебному поведению государственных гражданских служащих Иркутской области и урегулированию конфликта интересов в администрации Усть-Ордынского Бурятского округа.

10. Непринятие государственным служащим, являющимся стороной конфликта интересов, мер по предотвращению или урегулированию конфликта интересов является правонарушением, влекущим увольнение указанного лица в соответствии с законодательством Российской Федерации.

Начальник отдела правовой и
кадровой работы администрации округа
А.Н. Дмитриев

Приложение 1
к Порядку уведомления государственными гражданскими служащими Иркутской области в администрации Усть-Ордынского Бурятского округа о возникшем конфликте интересов или о возможности его возникновения

РЕКОМЕНДУЕМЫЙ ОБРАЗЕЦ
Руководителю администрации
Усть-Ордынского Бурятского округа
от _____
(Ф.И.О. государственного
_____
гражданского служащего, должность,
_____
структурное подразделение, телефон)

УВЕДОМЛЕНИЕ
о возникшем конфликте интересов или о возможности его возникновения

В соответствии с частью 3 статьи 19 Федерального закона от 27 июля 2004 года № 79-ФЗ «О государственной гражданской службе Российской Федерации» и частью 2 статьи 11 Федерального закона от 25 декабря 2008 года № 273-ФЗ «О противодействии коррупции» сообщаю:

_____
_____
_____
_____
_____

(уведомление заполняется в соответствии с требованиями пункта 5 Порядка уведомления государственными гражданскими служащими Иркутской области в администрации Усть-Ордынского Бурятского округа о возникшем конфликте интересов или о возможности его возникновения)

Прилагаемые материалы:

_____ _____ _____ _____
(дата) (время) (подпись) (инициалы, фамилия)

Уведомление зарегистрировано в журнале учета уведомлений «____» _____ 20 __ года № _____.

_____
(Ф.И.О., наименование должности лица, ответственного за прием уведомления)

Подпись _____

Приложение 2
к Порядку уведомления государственными гражданскими служащими Иркутской области в администрации Усть-Ордынского Бурятского округа о возникшем конфликте интересов или о возможности его возникновения

ЖУРНАЛ РЕГИСТРАЦИИ УВЕДОМЛЕНИЙ ГОСУДАРСТВЕННЫМИ ГРАЖДАНСКИМИ СЛУЖАЩИМИ ИРКУТСКОЙ ОБЛАСТИ В АДМИНИСТРАЦИИ УСТЬ-ОРДЫНСКОГО БУРЯТСКОГО ОКРУГА
о возникшем конфликте интересов или о возможности его возникновения

№ п/п	Информация о поступившем уведомлении (далее - уведомление)		Ф.И.О. государственного гражданского служащего Иркутской области, подавшего (направившего) уведомление	Наименование должности государственной гражданской службы Иркутской области, замещаемой государственным гражданским служащим Иркутской области	Ф.И.О. лица, принявшего уведомление	Уведомление подано(направлено) лично/заказным письмом	Краткое содержание уведомления	Отметка о выдаче государственному гражданскому служащему Иркутской области расписки в получении уведомления (дата, подпись государственного гражданского служащего Иркутской области)	Отметка о направлении уведомления на рассмотрение (дата, Ф.И.О., подпись)	Отметка о принятом решении
	дата поступления	№ регистрации								
1	2	3	4	5	6	7	8	9	10	11

Приложение 3
к Порядку уведомления государственными гражданскими служащими Иркутской области в администрации Усть-Ордынского Бурятского округа о возникшем конфликте интересов или о возможности его возникновения

ОБРАЗЕЦ РАСПИСКИ

Уведомление _____
_____
(Ф.И.О., наименование должности государственной гражданской службы Иркутской области, замещаемой государственным гражданским служащим Иркутской области)

от «____» _____ 20__ года о возникшем конфликте интересов или о возможности его возникновения получено и зарегистрировано в журнале учета уведомлений «___» _____ 20__ года № _____.

_____/ _____
(Ф.И.О., наименование должности лица, подпись ответственного за прием уведомления)

«___» _____ 20__ года ___час. ___мин.
(дата и время принятия)

У К А З
ГУБЕРНАТОРА ИРКУТСКОЙ ОБЛАСТИ

15 января 2016 года Иркутск № 4-уг

О награждении наградами Иркутской области и присвоении почетных званий Иркутской области

В соответствии со статьями 6, 7, 16, 18 Закона Иркутской области от 24 декабря 2010 года № 141-ОЗ «О наградах Иркутской области и почетных званиях Иркутской области», руководствуясь статьей 59 Устава Иркутской области,

П О С Т А Н О В Л Я Ю:

1. За многолетний труд и высокий профессионализм, безупречную работу и в связи с 80-летием образования Закрытого акционерного общества «Иркутский хлебозавод» поощрить работников Закрытого акционерного общества «Иркутский хлебозавод»:

наградить Почетной грамотой Губернатора Иркутской области:

СЕРГЕЕВУ Наталью Михайловну - дрожжевода 5 разряда;

объявить Благодарность Губернатора Иркутской области:

АТАВИНОЙ Надежде Владимировне - пекарю 5 разряда.

2. За многолетний труд и высокий профессионализм, заслуги в развитии науки и безупречную работу поощрить сотрудников федерального государственного бюджетного учреждения науки Института солнечно-земной физики Сибирского отделения Российской академии наук:

наградить Почетной грамотой Губернатора Иркутской области:

ТЕРГОЕВА Владимира Ивановича - главного конструктора проекта;

объявить Благодарность Губернатора Иркутской области:

ЛЕОНОВИЧУ Анатолию Сергеевичу - ведущему научному сотруднику.

3. За значительный вклад в развитие культуры и искусства, большие заслуги в воспитании и подготовке творческих кадров и в связи с Днем работника культуры присвоить почетное звание «Заслуженный работник культуры и искусства Иркутской области»:

ЛИТВИНОВОЙ Капитолине Николаевне - директору муниципального казенного учреждения культуры – Хужирского краеведческого музея имени Н.М. Ревякина;

МОЧАЛОВУ Николаю Михайловичу - преподавателю Государственного бюджетного профессионального образовательного учреждения Иркутского областного музыкального колледжа имени Фридерика Шопена;

РОМАНЕНКО Владимиру Викторовичу - концертмейстеру Государственного образовательного бюджетного учреждения дополнительного образования Иркутской областной детской школы искусств.

4. За значительный вклад в дело подготовки высококвалифицированных специалистов, создание научных школ, воспитание и подготовку научных кадров и в связи с Днем российской науки присвоить почетное звание «Заслуженный работник науки и высшей школы Иркутской области»:

БОДИЕНКОВОЙ Галине Михайловне - доктору медицинских наук, профессору, заведующему лабораторией иммуно-биохимических и молекулярно-генетических исследований федерального государственного бюджетного научного учреждения «Восточно-Сибирский институт медико-экологических исследований»;

ДРЮККЕРУ Валентину Валерьяновичу - доктору биологических наук, профессору, главному научному сотруднику лаборатории водной микробиологии федерального государственного бюджетного учреждения науки Лимнологического института Сибирского отделения Российской академии наук;

ДЯТЛОВУ Виктору Иннокентьевичу - доктору исторических наук, профессору, профессору кафедры мировой истории и международных отношений исторического факультета федерального государственного бюджетного образовательного учреждения высшего профессионального образования «Иркутский государственный университет».

5. Настоящий указ подлежит официальному опубликованию.

С.Г. Левченко

МИНИСТЕРСТВО ИМУЩЕСТВЕННЫХ ОТНОШЕНИЙ ИРКУТСКОЙ ОБЛАСТИ

П Р И К А З

24.12.2015 **№ 83-мпр**

Иркутск

Об утверждении Положения о порядке уведомления министра имущественных отношений Иркутской области государственными гражданскими служащими министерства имущественных отношений Иркутской области о возникновении личной заинтересованности, которая приводит или может привести к конфликту интересов

В соответствии с Федеральным законом от 27 июля 2004 года № 79-ФЗ «О государственной гражданской службе Российской Федерации», Федеральным законом от 25 декабря 2008 года № 273-ФЗ «О противодействии коррупции», Федеральным законом от 5 октября 2015 года № 285-ФЗ «О внесении изменений в отдельные законодательные акты Российской Федерации в части установления обязанности лиц, замещающих государственные должности, и иных лиц сообщать о возникновении личной заинтересованности, которая приводит или может привести к конфликту интересов, и принимать меры по предотвращению или урегулированию конфликта интересов», руководствуясь Положением о министерстве имущественных отношений Иркутской области, утвержденным постановлением Правительства Иркутской области от 30 сентября 2009 года № 264/43-пп, статьей 21 Устава Иркутской области,

ПРИКАЗЫВАЮ:

1. Утвердить Положение о п**орядке** уведомления министра имущественных отношений Иркутской области государственными гражданскими служащими министерства имущественных отношений Иркутской области о возникновении личной заинтересованности, которая приводит или может привести к конфликту интересов (прилагается).

2. Настоящий приказ вступает в силу через десять календарных дней после его официального опубликования.

Исполняющий обязанности министра
А.Б. Курбатов

УТВЕРЖДЕНО
приказом министерства
имущественных отношений
Иркутской области
от 24.12.2015 № 83-мпр

ПОЛОЖЕНИЕ
О ПОРЯДКЕ УВЕДОМЛЕНИЯ МИНИСТРА ИМУЩЕСТВЕННЫХ ОТНОШЕНИЙ ИРКУТСКОЙ ОБЛАСТИ ГОСУДАРСТВЕННЫМИ ГРАЖДАНСКИМИ СЛУЖАЩИМИ МИНИСТЕРСТВА ИМУЩЕСТВЕННЫХ ОТНОШЕНИЙ ИРКУТСКОЙ ОБЛАСТИ О ВОЗНИКНОВЕНИИ ЛИЧНОЙ ЗАИНТЕРЕСОВАННОСТИ, КОТОРАЯ ПРИВОДИТ ИЛИ МОЖЕТ ПРИВЕСТИ К КОНФЛИКТУ ИНТЕРЕСОВ

Глава 1. Общие положения

1. Настоящее Положение определяет процедуру уведомления государственными гражданскими служащими, замещающими должности всех групп и категорий должностей министерства имущественных отношений Иркутской области (далее – гражданские служащие, гражданский служащий), министра имущественных отношений Иркутской области (далее – Министр) о возникновении личной заинтересованности, которая приводит или может привести к конфликту интересов, перечень сведений, содержащихся в уведомлении, порядок регистрации уведомлений и организацию проверки сведений, содержащихся в уведомлении.

2. Понятия «личная заинтересованность» и «конфликт интересов» в настоящем Положении применяются в значениях, установленных законодательством Российской Федерации о противодействии коррупции.

3. Во всех случаях возникновения у гражданского служащего личной заинтересованности, которая приводит или может привести к конфликту интересов, гражданский служащий обязан письменно уведомить о данных обстоятельствах Министра (за исключением случаев, когда по данным фактам проведена или проводится проверка).

4. В уведомлении о возникновении личной заинтересованности, которая приводит или может привести к конфликту интересов (далее – Уведомление о конфликте интересов) должны быть отражены следующие сведения:

1) фамилия, имя, отчество гражданского служащего, его должность;

2) описание ситуации, при которой личная заинтересованность гражданского служащего (прямая или косвенная) влияет или может повлиять на надлежащее, объективное и беспристрастное исполнение им служебных обязанностей;

3) квалифицирующие признаки личной заинтересованности, которая влияет или может повлиять на надлежащее исполнение гражданским служащим служебных обязанностей (возможности получения доходов в виде денег, иного имущества, в том числе имущественных прав, услуг имущественного характера, результатов выполненных работ или каких-либо выгод (преимуществ) гражданским служащим, и (или) состоящими с ним в близком родстве или свойстве лицами (родителями, супругами, детьми, братьями, сестрами, а также братьями, сестрами, родителями, детьми супругов и супругами детей), гражданами или организациями, с которыми гражданский служащий и (или) лица, состоящие с ним в близком родстве или свойстве, связаны имущественными, корпоративными или иными близкими отношениями);

4) описание служебных обязанностей, на исполнение которых может негативно повлиять либо негативно влияет личная заинтересованность;

5) по возможности предлагаемые меры, которые могли бы предотвратить возможность возникновения конфликта интересов или урегулировать возникший конфликт интересов;

6) дата заполнения Уведомления о конфликте интересов;

7) подпись лица, заполнившего Уведомление о конфликте интересов.

Уведомление о конфликте интересов составляется по форме согласно приложению № 1 к настоящему Положению.

5. Гражданские служащие информируют своего непосредственного руководителя об указанных обстоятельствах в устной форме одновременно с направлением Уведомления о конфликте интересов на имя Министра.

6. Уведомление о конфликте интересов направляется для регистрации в отдел государственной гражданской службы, кадровой и организационной работы министерства имущественных отношений Иркутской области.

Специалист отдела государственной гражданской службы, кадровой и организационной работы министерства имущественных отношений Иркутской области, обеспечивает регистрацию Уведомления о конфликте интересов в журнале регистрации Уведомлений о конфликте интересов (далее – журнал) по форме согласно приложению № 2 к настоящему Положению.

7. На Уведомлении о конфликте интересов ставится отметка о его поступлении Министру с указанием даты и регистрационного номера по журналу. Копия Уведомления о конфликте интересов с письменной отметкой о дате и времени его получения вручается гражданскому служащему, направившему Уведомление о конфликте интересов.

8. Министр и непосредственный руководитель в целях предотвращения или урегулирования конфликта интересов вправе изменить должностное или служебное положение гражданского служащего, являющегося стороной конфликта интересов, вплоть до его отстранения от исполнения должностных (служебных) обязанностей в установленном порядке.

9. Непосредственный руководитель обязан распределить должностные обязанности между подчиненными гражданскими служащими с учетом предоставленных уведомлений о конфликте интересов.

10. По решению Министра рассмотрение сведений, содержащихся в Уведомлении о конфликте интересов, осуществляется на заседании Комиссии по соблюдению требований к служебному поведению государственных гражданских служащих министерства имущественных отношений Иркутской области и урегулированию конфликта интересов.

11. Непринятие гражданским служащим, являющимся стороной конфликта интересов, мер по предотвращению или урегулированию конфликта интересов является правонарушением, влекущим увольнение гражданского служащего с государственной службы в соответствии с законодательством Российской Федерации.

Исполняющий обязанности министра имущественных отношений
А.Б. Курбатов

Приложение 1
к Положению о порядке уведомления
представителя нанимателя
государственными гражданскими
служащими министерства имущественных
отношений Иркутской области
о возникновении личной
заинтересованности, которая приводит или
может привести к конфликту интересов

Министру имущественных отношений
Иркутской области
_____
(инициалы, фамилия)
_____
(ФИО, должность гражданского служащего)

УВЕДОМЛЕНИЕ О КОНФЛИКТЕ ИНТЕРЕСОВ

В соответствии со статьей 19 Федерального закона от 27 июля 2004 года № 79-ФЗ «О государственной гражданской службе Российской Федерации» и статьей 11 Федерального закона от 25 декабря 2008 года № 273-ФЗ «О противодействии коррупции» сообщаю следующее:

1) _____
(описание ситуации, при которой личная заинтересованность влияет или может повлиять на надлежащее, объективное и беспристрастное исполнение служебных обязанностей)

2) _____
(квалифицирующие признаки личной заинтересованности)

3) _____
(описание служебных обязанностей, на исполнение которых может негативно повлиять либо негативно влияет личная заинтересованность)

4) _____
(предлагаемые меры, которые могли бы предотвратить возможность возникновения конфликта интересов или урегулировать возникший конфликт интересов)

_____

«__»_____20__г._____ _____
(подпись) (инициалы, фамилия)

Уведомление зарегистрировано «__»_____20___г.№ ____

_____
(подпись, ФИО, должность специалиста)

Приложение 2
к Положению о порядке уведомления
представителя нанимателя
государственными гражданскими
служащими министерства имущественных
отношений Иркутской области
о возникновении личной
заинтересованности, которая приводит или
может привести к конфликту интересов

ЖУРНАЛ РЕГИСТРАЦИИ УВЕДОМЛЕНИЙ О КОНФЛИКТЕ ИНТЕРЕСОВ представителя нанимателя государственными гражданскими служащими министерства имущественных отношений Иркутской области о возникновении личной заинтересованности, которая приводит или может привести к конфликту интересов

№ п/п	Дата регистрации	Регистрационный номер	ФИО лица, направившего уведомление	Должность лица, направившего уведомление	ФИО, подпись регистратора
1	2	3	4	5	6

МИНИСТЕРСТВО ЖИЛИЩНОЙ ПОЛИТИКИ, ЭНЕРГЕТИКИ И ТРАНСПОРТА ИРКУТСКОЙ ОБЛАСТИ

Р А С П О Р Я Ж Е Н И Е

24.12.2015 г. **№ 268-мр**

Иркутск

Об утверждении инвестиционной программы ПАО «Научно-производственная корпорация «Иркут» (Иркутского авиационного завода)

В соответствии со статьей 5 Федерального закона от 27 июля 2010 года № 190-ФЗ «О теплоснабжении», Правилами согласования и утверждения инвестиционных программ организаций, осуществляющих регулируемые виды деятельности в сфере теплоснабжения, а также требований к составу и содержанию таких программ (за исключением таких программ, утверждаемых в соответствии с законодательством Российской Федерации об электроэнергетике), утвержденными постановлением Правительства Российской Федерации от 5 мая 2014 года № 410, руководствуясь статьей 21 Устава Иркутской области:

1. Утвердить инвестиционную программу ПАО «Научно-производственная корпорация «Иркут», в части его филиала - Иркутского авиационного завода, осуществляющего регулируемый вид деятельности в сфере теплоснабжения на территории Иркутской области, на 2016-2018 годы с основными характеристиками «Развитие, повышение надежности и энергетической эффективности систем теплоснабжения, подключение потребителей тепловой энергии к системам централизованного теплоснабжения района Иркутск-2 города Иркутска на 2016-2018 годы» согласно приложению.

2. Настоящее распоряжение подлежит официальному опубликованию.

Министр жилищной политики, энергетики и транспорта Иркутской области
А.П. Капитонов

Приложение
к распоряжению министерства жилищной политики,
энергетики и транспорта Иркутской области
от 24.12.2015 г. № 268-мр

Основные характеристики инвестиционной программы ПАО «Научно – производственная корпорация «Иркут», в части его филиала - Иркутского авиационного завода, осуществляющего регулируемый вид деятельности в сфере теплоснабжения на территории Иркутской области, на 2016-2018 годы «Развитие, повышение надежности и энергетической эффективности систем теплоснабжения, подключение потребителей тепловой энергии к системам централизованного теплоснабжения района Иркутск-2 города Иркутска на 2016-2018 годы»

№	Наименование мероприятия		Расходы на реализацию мероприятий в прогнозных ценах, тыс. руб. (без НДС)				
			Ед. изм.	Всего	2016 год	2017 год	2018 год
1	2	3	4	5	6	7	8
1	Группа 1. Строительство, реконструкция или модернизация объектов в целях подключения потребителей:						
1.1	Увеличение мощности и производительности существующих объектов централизованного теплоснабжения, за исключением тепловых сетей, в целях подключения потребителей						
1.1.1	Реконструкция котельной № 1, а именно установка второго котлоагрегата КЕ-25-14-225 с топкой НТКС	Объем присоединяемой тепловой нагрузки новых потребителей жилой зоны составляет 12,48 Гкал/ч	тыс. руб.	127 750,78	42 583,59	42 583,59	42 583,59

Министр жилищной политики, энергетики и транспорта Иркутской области
А.П. Капитонов

У К А З

ГУБЕРНАТОРА ИРКУТСКОЙ ОБЛАСТИ

8 февраля 2016 года **Иркутск** **№ 28-уг**

О внесении изменений в пункт 4 структуры исполнительных органов государственной власти Иркутской области

В соответствии со статьей 17 Федерального закона от 6 октября 1999 года № 184-ФЗ «Об общих принципах организации законодательных (представительных) и исполнительных органов государственной власти субъектов Российской Федерации», руководствуясь статьями 58, 59 Устава Иркутской области

ПОСТАНОВЛЯЮ:

1. Внести в пункт 4 структуры исполнительных органов государственной власти Иркутской области, определенной указом Губернатора Иркутской области от 28 июня 2012 года № 183-уг, следующие изменения:

1) подпункт 8 изложить в следующей редакции:

«8) министерство спорта Иркутской области;»;

2) дополнить подпунктом 8^1 следующего содержания:

«8^1) министерство по молодежной политике Иркутской области;».

2. Настоящий указ вступает в силу с 1 июня 2016 года.

3. Настоящий указ подлежит официальному опубликованию.

С.Г. Левченко

У К А З

ГУБЕРНАТОРА ИРКУТСКОЙ ОБЛАСТИ

9 февраля 2016 года **Иркутск** **№ 30-уг**

О признании утратившими силу отдельных указов Губернатора Иркутской области

В соответствии со статьей 60 Закона Иркутской области от 12 января 2010 года № 1-оз «О правовых актах Иркутской области и правотворческой деятельности в Иркутской области», руководствуясь статьей 59 Устава Иркутской области,

П О С Т А Н О В Л Я Ю:

1. Признать утратившими силу:

1) указ Губернатора Иркутской области от 22 ноября 2012 года № 374-уг «Об областном молодежном форуме»;

2) указ Губернатора Иркутской области от 7 октября 2013 года № 354-уг «О внесении изменений в указ Губернатора Иркутской области от 22 ноября 2012 года № 374-уг».

2. Настоящий указ подлежит официальному опубликованию.

С.Г. Левченко

ИНФОРМАЦИОНОЕ СООБЩЕНИЕ

Организатор торгов – ООО «Торгпроф» (ОГРН1103850011715, ИНН 3810315580, почт. адрес: 664002 г. Иркутск, ул. Марии Ульяновой, д. 25А) сообщает о результатах повторных торгов, назначенных на 25.02.16 на 10.00 **на ЭТП «Региональная торговая площадка» по адресу в сети интернет:** www.regtorg.com, в форме аукциона с открытой формой предложения цены по продаже имущества ОАО «Ангарское управление строительства» (ОАО «АУС», ИНН 3801010824/ОГРН 1023800516190, 665835, Ирк**утская область, г. Ангарск, м**-н **7А, д.** 35, конкурсное производство, конкурсный управляющий Галандин Сергей Анатольевич - ИНН 381100209800, СНИЛС 038-301-196-28, членство Ассоциация «РСО-ПАУ» - ИНН7701317591, ОГРН1027701018730, № в реестре 001-6, г. Москва, Кутузовский проспект, д.36, стр.23, **утвер**. **Решением АС Иркутской области от 15.05.2015 г. по делу № А19-14152/2014) 44 Лотами** (сообщение №54030292065 от 16.01.16г. **в газете «Коммерсантъ» №5, сообщение на ЕФРСБ №890161 от 14.01.16 г., сообщение в газете «Областная» от 15.01.16 г): по Лоту №50 торги признаны состоявшимися, победитель - Чеченкин Андрей Николаевич с ценой предложения 1 375 454,70 руб., заинтересованность победителя по отношению к должнику, кредиторам**, арбитражному управляющему отсутствует, в капитале заявителя арбитражный управляющий, а также саморегулируемая организация арбитражных управляющих, членом или руководителем которой **является конкурсный управляющий не участвует**. **По Лотам №№1, 2, 3, 4, 5, 9, 10, 11, 12, 13, 14, 15, 16, 17, 18, 19, 20, 21, 22, 23, 24, 25, 26, 27, 28, 30, 31, 32, 33, 34, 35, 36, 37, 38, 39, 40, 41, 42, 44, 46, 48, 49, 51 торги признаны несостоявшимися в связи с отсутствием заявок.**

Организатор торгов – ООО «Торгпроф» уведомляет о проведении торгов на Электронной Торговой Площадке «Региональная торговая площадка», по адресу в сети интернет: www.regtorg.com, в форме публичного предложения по продаже имущества ОАО «АУС» 43 Лотами – начальная цена продажи напротив каждого лота в руб.:

Лот 1 - Автомобиль ЗИЛ -450850 Самосвал, год выпуска 2006, инв.№19129 г/н Х 960 ОМ – **422560,80** руб.; Лот 2 - ЗИЛ 442160 сед.тягач, год выпуска 2007, инв.№19466 г/н В 123 ТО – **183205,80** руб.; Лот 3 - ЗИЛ 442160 сед.тягач, год выпуска 2007, инв.№19467 г/н Р 642 ХВ **– 163921,50** руб.; Лот 4 - Автомобиль КАМАЗ-55111R СБ 581412, год выпуска 2007, инв.№19476 г/н О 118 РО **– 508570,20 руб.**; Лот 5 - КАМАЗ-55111R СБ581412, год выпуска 2007, инв.№19477 г/н О 119 РО **– 508570,20 руб.**; Лот 9 - Автобетоносмеситель СБ 581412 на КАМАЗ-55111R, год выпуска 2007, инв.№19516 г/н В 569 РС **– 614153,70 руб.**; Лот 10 - Автобус хундай аэро-сити, год выпуска 2003, инв.№19682/ г/н Е 169 СС **– 735262,20 руб.**; Лот 11 - Автобус хундай аэро-сити, год выпуска 2003, инв.№19683 г/н Е 170 СС **– 735262,20 руб.**; Лот 12 - Автомобиль груз.сед. тягач AUMAN FOTON, год выпуска 2008, инв.№19696 г/н Е 927 СС **– 693565,20 руб.**; Лот 13 – Автомобиль груз.самосвал Исузу V-CXZ71LD, год выпуска 1993, инв.№19391 г/н О 109 РО **– 920153,70 руб.**; Лот 14 - Самосвал хундай дамп трак, год выпуска 1999, инв.№19068 г/н У 492 ОЕ **– 3360013,20 руб.**; Лот 15 – Автомобиль грузовой самосвал, год выпуска 2006, инв.№19272 г/н У 620 УТ – **183205,80 руб.**; Лот 16 – КРАЗ-65055 самосвал, год выпуска 2006, инв.№19289 г/н Н 461 УЕ – **603468,90 руб.**; Лот 17 – КРАЗ-7133С4 самосвал, год выпуска 2006, инв.№19222 г/н Х 487 ОР – **612746,10 руб.**; Лот 18 – Автомобиль КрАЗ-65055 самосвал, год выпуска 2006, инв.№19169 г/н В 521 ОР **– 603468,90 руб.**; Лот 19 - Автомобиль КАМАЗ 55111С самосвал, год выпуска 2002, инв.№ 18438 г/н У 436 МО **- 652212 руб.**; Лот 20 – Автомобиль КАМАЗ 54115 седельный тягач, год выпуска 2003, инв.№18437 г/н У 435 МО **– 684867,60 руб.**; Лот 21 – Автомобиль КАМАЗ 54115 седельный тягач, год выпуска 2003, инв.№18439 г/н Е 947 ХВ **– 684867,60 руб.**; Лот 22 - Автомобиль МАЗ-543302 седельный тягач, год выпуска 2005, инв.№18938 г/н М 024 НУ - **331452 руб.;** Лот 23 - Автомобиль МАЗ-543302 седельный тягач, год выпуска 2005, инв.№18994 г/н А 458 ОА **- 331452 руб.**; Лот 24 – Полуприцеп-цистерна 964807-сеспель, год выпуска 2006, инв.№19218 г/н АМ 1732 **– 77149,80 руб.**; Лот 25 – Полуприцеп ЧМЗАП-93853, год выпуска 2007, инв.№19442 г/н АМ 3629 **– 137456,10 руб.**; Лот 26- Автомобиль ЗИЛ КО 829А поливомоечная, год выпуска 2007, инв.№19347 г/н М 154 СС **– 353815,20 руб.**; Лот 27 – Автомобиль бортовой киа гранто, год выпуска 1999, инв.№19069 г/н У 493 ОЕ **– 811522,80 руб.**; Лот 28 - Мусоровоз КО-440-4, год выпуска 2008, инв.№19725 г/н У 621 УТ **– 174166,20 руб.**; Лот 30 – Автосамосвал AUMAN FOTON BJ3251DLPJB-S3, год выпуска 2008, инв.№19640 г/н У 143 УХ **– 693565,20 руб.**; Лот 31 – Автосамосвал AUMAN FOTON BJ3251DLPJB-S3, год выпуска 2008, инв.№19641 г/н У 124 УХ **– 693565,20 руб.**; Лот 32 – Автосамосвал AUMAN FOTON BJ3251DLPJB-S3, год выпуска 2008, инв.№19642 г/н Х 917 СУ **– 693565,20 руб.**; Лот 33 – Автобус KIA GRAND BIRD, год выпуска 2002, инв.№19483 г/н У 513 ЕЕ **– 428027,40 руб.**; Лот 34 – Автобус HYUNDAI AERO SITI, год выпуска 2002, инв.№19481 г/н У 512 ЕЕ **– 794083,50 руб.**; Лот 35 – Автобус HYUNDAI AERO SITI, год выпуска 2002, инв.№19482 г/н У 273 ЕЕ **– 794083,50 руб.**; Лот 36 – Автомобиль МАЗ-543205 сед.тягач, год выпуска 2005, инв.№19840 г/н Е 634 ХР **- 331452 руб.**; Лот 37 – Полуприцеп BURG, год выпуска 1996, инв.№19841 г/н АО 1478 – **435040,20 руб.**; Лот 38 – Полуприцеп 9674 ПЦ, год выпуска 1987, инв.№19842 г/н АО 1483 – **92389,50 руб.**; Лот 39 – Автомобиль КАМАЗ-4308-СЗ бортовой, год выпуска 2012, инв.№19852 г/н А 830 ХР **- 946323 руб**.; Лот 40 – Автомобиль КАМАЗ-65116N3 сед.тягач, год выпуска 2012, инв.№19853 г/н А 855 ХР – **2331390,60 руб.**; Лот 41 – Автомобиль КАМАЗ-6520 самосвал, год выпуска 2013, инв.№19858 г/н М 238 АК **- 1665279 руб.**; Лот 42 – Автомобиль КАМАЗ-6520 самосвал, год выпуска 2013, инв.№19859 г/н М 248 АК **- 1665279 руб.**; Лот 44 – Автобетононасос Samsung, год выпуска 1997, инв.№19405 г/н М 335 НУ **– 787642,20 руб.**; Лот 46 – Экскаватор Hyundai R210LC-7, год выпуска 2007, инв.№19511 г/н РМ 6428 **– 4234302,90 руб.**; Лот 48 – Экскаватор Hyundai R210LC-7, год выпуска 2008, инв.№19706 г/н РК 8798 **– 4968505,80** руб.; Лот 49 – Погрузчик BOBCAT T-300 с гидромолотом НВ -1180, год выпуска 2008, инв.№19707 г/н РК 8792 **– 1119948,30** руб; Лот 51 – Кран баш. КБ-415.00, год выпуска 2008, инв.№19741 **– 6252654,60 руб**.

Сведения об имуществе, его характеристиках и составе содержатся в отчете об оценке №31-09/15 от 25.09.15 г., опубликованном на сайте ЕФРСБ – www.bankrot.fedresurs.ru в сообщении № 760426 от 28.09.15 г.

Заявки на участие в торгах принимаются с 10 ч. 00 м. 12.03.16 г. до 18 ч. 59 м. 16.05.2016 г. включительно (время г. Москва) по адресу: www.regtorg.com, срок приема заявок подлежит разграничению по периодам, которые указываются на ЭТП «Региональная торговая площадка» и в сообщении о торгах, опубликованном на ЕФРСБ. К участию в торгах допускаются лица, уплатившие задаток и подавшие организатору торгов заявку через оператора электронной площадки в срок, установленный для определенного периода. Сумма задатка устанавливается в размере 20% от действующей на момент подачи заявки цены имущества и должна быть внесена не менее, чем за 5 дней до даты подачи заявки.

Срок действия начальной цены при продаже имущества должника посредством публичного предложения устанавливается в 30 календарных дней с момента опубликования сообщения в газете «Коммерсантъ» (с 12.03.16 г. по 10.04.16 г.). По истечении 30 календарных дней начальная цена подлежит снижению каждые 2 календарных дня. Величина снижения начальной цены продажи имущества должника, устанавливается в размере 5% от начальной стоимости, указанной в настоящем сообщении. Минимальная цена продажи имущества устанавливается в размере 10% от начальной цены продажи имущества.

Сумма задатка устанавливается в размере 20 % от действующей на момент подачи заявки цены имущества и должна быть внесена не менее чем за 5 дней до даты подачи заявки на основании заключенного с организатором торгов договора о задатке на расчетный счет должника по следующим реквизитам: получатель платежа ОАО «Ангарское управление строительства», ИНН 3801010824, р/счет 40702810002010400120, банк получателя: ОАО Коммерческий банк «Международный финансовый клуб», БИК 040407592, кор.счет 30101810100000000592. Суммы внесенных задатков возвращаются всем заявителям, за исключением победителя торгов, в течение пяти рабочих дней со дня утверждения протокола о результатах проведения торгов.

Заявка на участие в публичном предложении составляется на русском языке и должна содержать: наименование, сведения об организационно-правовой форме, о месте нахождения (для юридического лица), фамилию, имя, отчество, паспортные данные, сведения о месте жительства (для физического лица), почтовый адрес, идентификационный номер налогоплательщика, номер контактного телефона, адрес электронной почты, банковские реквизиты заявителя; обязательство участника открытых торгов соблюдать требования, указанные в сообщении о проведении открытых торгов; сведения о наличии или об отсутствии заинтересованности Заявителя по отношению к Должнику, кредиторам, Конкурсному управляющему и о характере этой заинтересованности; сведения об участии в капитале Заявителя Конкурсного управляющего, а также сведения о Заявителе, саморегулируемой организации арбитражных управляющих, членом или руководителем которой является Конкурсный управляющий.

К заявке прикладываются документы: Действительная на день представления заявки на участие в торгах выписка из Единого государственного реестра юридических лиц (Единого государственного реестра индивидуальных предпринимателей), выданная не позднее, чем за 5 дней до даты представления заявки, или её нотариальная копия, (для юридического лица и индивидуального предпринимателя); Документ, удостоверяющий личность (для физического лица); Надлежащим образом заверенный перевод на русский язык документов о государственной регистрации юридического лица или государственной регистрации физического лица в качестве индивидуального предпринимателя в соответствии с законодательством соответствующего государства (для иностранного лица); Устав организации, Решение об одобрении или о совершении крупной сделки, если требование о необходимости наличия такого решения для совершения крупной сделки установлено законодательством Российской Федерации и (или) учредительными документами юридического лица и если для участника открытых торгов приобретение Имущества (предприятия) или внесение денежных средств в качестве задатка являются крупной сделкой; Документ, подтверждающий полномочия лица на осуществление действий от имени заявителя, договор о задатке, подписанный заявителем; документ, подтверждающий оплату задатка за участие в торгах.

По окончанию проведения торгов по адресу -www.regtorg.com **подводятся их результаты и оформляются протоколом о результатах проведения торгов соответствии с регламентом Электронной торговой площадки «Региональная торговая площадка»**.

Победителем признается участник торгов по продаже имущества должника посредством публичного предложения, который представил в установленный срок заявку на участие в торгах, содержащую предложение о цене имущества должника, которая не ниже начальной цены продажи имущества должника, установленной для определенного периода проведения торгов. В случае если несколько участников торгов представили в установленный срок заявки, содержащие различные предложения о цене имущества должника, но не ниже начальной цены продажи имущества должника, установленной для определенного периода проведения торгов, победителем признается участник торгов, предложивший максимальную цену. В случае поступления в установленный в определенном периоде срок заявок, содержащих равные предложения о цене имущества должника победителем признается участник торгов, который первым представил заявку.

В течение 2 дней с даты подписания протокола конкурсный управляющий направляет победителю торгов предложение заключить договор купли-продажи имущества с приложением проекта данного договора. В случае отказа или уклонения победителя торгов от подписания данного договора в течение 5 дней с даты получения указанного предложения конкурсного управляющего внесенный задаток ему не возвращается, и конкурсный управляющий вправе предложить заключить договор купли-продажи предприятия участнику торгов, которым предложена наиболее высокая цена имущества по сравнению с ценой имущества, предложенной другими участниками торгов, за исключением победителя торгов.

Оплата приобретенного на аукционе имущества производится в течение 30 (тридцати) дней со дня подписания договора купли-продажи, путем перечисления Покупателем денежных средств на расчетный счет Должника по следующим реквизитам: получатель: ОАО «Ангарское управление строительства», ИНН 3801010824, р/с получателя: №40702810102010000103, Банк получателя: ОАО Коммерческий банк «Международный финансовый клуб» к/с 30101810100000000592, БИК 040407592. Задаток, внесенный покупателем, засчитывается в оплату приобретаемого имущества.

Ознакомление с **документами о предмете торгов** и условиями торгов проводится по рабочим дням с 09 до 11 часов (время г. Москва) **в течение всего срока приема заявок, по адресу: Иркутская область, г. Ангарск, микр**. 7А, 35, по предварит. **звонку по тел. 8(3955)** 608-017 **при наличии документов, подтверждающих полномочия лица.**

Адрес для направления корреспонденции организатору торгов: 664002, Иркутская область, г. Иркутск, ул. Марии Ульяновой, д. 25А, адрес электр. почты - torgproff_bankrot@mail.ru, тел. 8(3955) 608-017.

ПРАВИТЕЛЬСТВО ИРКУТСКОЙ ОБЛАСТИ

П О С Т А Н О В Л Е Н И Е

1 марта 2016 года **Иркутск** **№ 110-пп**

О внесении изменения в абзац второй пункта 2 Порядка осуществления внутреннего финансового контроля и внутреннего финансового аудита главными распорядителями (распорядителями) средств областного бюджета, главными администраторами (администраторами) доходов областного бюджета, главными администраторами (администраторами) источников финансирования дефицита областного бюджета

В соответствии с Федеральным законом от 29 декабря 2015 года № 406-ФЗ «О внесении изменений в отдельные законодательные акты Российской Федерации», руководствуясь частью 4 статьи 66, статьей 67 Устава Иркутской области, Правительство Иркутской области

П О С Т А Н О В Л Я Е Т:

1. Внести в абзац второй пункта 2 Порядка осуществления внутреннего финансового контроля и внутреннего финансового аудита главными распорядителями (распорядителями) средств областного бюджета, главными администраторами (администраторами) доходов областного бюджета, главными администраторами (администраторами) источников финансирования дефицита областного бюджета, утвержденного постановлением Правительства Иркутской области от 11 декабря 2015 года № 641-пп, изменение, дополнив его после слова «соблюдение» словами «установленных в соответствии с бюджетным законодательством Российской Федерации, иными нормативными правовыми актами, регулирующими бюджетные правоотношения,».

2. Настоящее постановление вступает в силу через десять календарных дней после дня его официального опубликования.

Первый заместитель Губернатора Иркутской области - Председатель Правительства Иркутской области
А.С. Битаров

ПРАВИТЕЛЬСТВО ИРКУТСКОЙ ОБЛАСТИ

Р А С П О Р Я Ж Е Н И Е

15 февраля 2016 года **Иркутск** **№ 65-рп**

О внесении изменения в список победителей конкурса на оказание областной государственной поддержки перспективным выпускникам образовательных организаций высшего образования, расположенных на территории Сибирского федерального округа, в целях привлечения для работы в государственных организациях Иркутской области, подведомственных министерству образования Иркутской области, и в муниципальных общеобразовательных организациях Иркутской области, расположенных в сельской местности, рабочих поселках (поселках городского типа), городах Иркутской области Бодайбо, Киренск, Усть-Кут, в 2014 году

Руководствуясь частью 4 статьи 66, статьей 67 Устава Иркутской области:

1. Внести в пункт 7 списка победителей конкурса на оказание областной государственной поддержки перспективным выпускникам образовательных организаций высшего образования, расположенных на территории Сибирского федерального округа, в целях привлечения для работы в государственных организациях Иркутской области, подведомственных министерству образования Иркутской области, и в муниципальных общеобразовательных организациях Иркутской области, расположенных в сельской местности, рабочих поселках (поселках городского типа), городах Иркутской области Бодайбо, Киренск, Усть-Кут, в 2014 году, утвержденного распоряжением Правительства Иркутской области от 20 ноября 2014 года № 924-рп, изменение, изложив его в следующей редакции:

«7. Евдокимова Юлия Сергеевна на замещение вакансии учителя английского языка в муниципальном общеобразовательном учреждении «Большеланская средняя общеобразовательная школа».».

2. Настоящее распоряжение подлежит официальному опубликованию.

Первый заместитель Губернатора Иркутской области – Председатель Правительства Иркутской области
А.С. Битаров

ПРАВИТЕЛЬСТВО ИРКУТСКОЙ ОБЛАСТИ

Р А С П О Р Я Ж Е Н И Е

12 февраля 2016 года **Иркутск** **№ 60-рп**

О внесении изменений в состав межведомственной комиссии по профилактике правонарушений при Правительстве Иркутской области

В соответствии с пунктом 7 Положения о межведомственной комиссии по профилактике правонарушений при Правительстве Иркутской области, утвержденного постановлением Правительства Иркутской области от 4 мая 2009 года № 142-пп, руководствуясь частью 4 статьи 66, статьей 67 Устава Иркутской области:

1. Внести в состав межведомственной комиссии по профилактике правонарушений при Правительстве Иркутской области, утвержденный распоряжением Правительства Иркутской области от 1 июня 2009 года № 178-рп (далее – комиссия), следующие изменения:

а) ввести в состав комиссии:

Дорофеева Владимира Юрьевича - заместителя Губернатора Иркутской области, председателем комиссии;

Алашкевич Ирину Викторовну - начальника управления пресс-службы и информации Губернатора Иркутской области и Правительства Иркутской области, членом комиссии;

Заболотского Сергея Александровича - заместителя начальника полиции по охране общественного порядка Восточно-Сибирского линейного управления Министерства внутренних дел Российской Федерации на транспорте, членом комиссии (по согласованию);

Коженкова Сергея Александровича - начальника управления Губернатора Иркутской области и Правительства Иркутской области по связям с общественностью и национальным отношениям, членом комиссии;

б) вывести из состава комиссии Власенко М.Б., Гетманскую И.А., Коновалову С.В., Лаптева А.Ю., Наумкина И.Г., Ракульцева А.Н.

2. Настоящее распоряжение подлежит официальному опубликованию.

Первый заместитель Губернатора Иркутской области – Председатель Правительства Иркутской области
А.С. Битаров

ПРАВИТЕЛЬСТВО ИРКУТСКОЙ ОБЛАСТИ

П О С Т А Н О В Л Е Н И Е

1 марта 2016 года **№ 114-пп**

Иркутск

О внесении изменений в отдельные нормативные правовые акты Правительства Иркутской области

В соответствии с Жилищным кодексом Российской Федерации, Законом Иркутской области от 17 декабря 2008 года № 113-оз «О мерах социальной поддержки по оплате жилых помещений, отопления и освещения для отдельных категорий педагогических работников в Иркутской области», Законом Иркутской области от 23 октября 2006 года № 63-оз «О социальной поддержке в Иркутской области семей, имеющих детей», руководствуясь частью 4 статьи 66, статьей 67 Устава Иркутской области, Правительство Иркутской области

П О С Т А Н О В Л Я Е Т:

1. Внести в Порядок организации возмещения расходов, связанных с предоставлением отдельным категориям педагогических работников мер социальной поддержки по оплате жилых помещений, отопления и освещения, утвержденный постановлением Правительства Иркутской области от 21 января 2011 года № 1/1-пп (далее - Порядок), следующие изменения:

1) в пункте 15:

в абзаце первом слова «отопления в части приобретения твердого топлива» заменить словами «приобретения твердого топлива при наличии печного отопления»;

в абзаце втором слова «отопления в части доставки твердого топлива» заменить словами «доставки твердого топлива при наличии печного отопления»;

в абзаце третьем слова «отопления в части приобретения твердого топлива» заменить словами «приобретения твердого топлива при наличии печного отопления»;

2) в пункте 15^1 слова «отопления в части приобретения твердого топлива» заменить словами «приобретения твердого топлива при наличии печного отопления»;

3) в пункте 17 слова «отопление и освещение» заменить словами «тепловую энергию и электрическую энергию в части освещения»;

4) в приложении к Порядку слова «плата за содержание и ремонт жилого помещения, взнос на капитальный ремонт), освещения (на оплату электроснабжения), отопления, в том числе приобретение и доставка твердого топлива при наличии печного отопления» заменить словами «плата за содержание жилого помещения, взнос на капитальный ремонт), электрической энергии в части освещения, тепловой энергии, твердого топлива, включая его доставку, при наличии печного отопления».

2. Внести в подпункт «д» пункта 1 Положения о порядке и условиях предоставления в Иркутской области отдельных мер социальной поддержки семьям, имеющим детей, утвержденного постановлением Правительства Иркутской области от 1 августа 2011 года № 211-пп (далее - Положение), изменение, изложив его в следующей редакции:

«д) денежная компенсация 30 процентов расходов на оплату жилого помещения и коммунальных услуг (далее - денежная компенсация расходов на оплату жилого помещения и коммунальных услуг) – для многодетных семей, не получающих меру социальной поддержки, предусмотренную подпунктом «а» настоящего пункта, включающая в себя:

плату за пользование жилым помещением (плату за наем) и (или) плату за содержание жилого помещения, включающую в себя плату за услуги, работы по управлению многоквартирным домом, за содержание и текущий ремонт общего имущества в многоквартирном доме, за холодную воду, горячую воду, электрическую энергию, тепловую энергию, потребляемые при содержании общего имущества в многоквартирном доме, а также за отведение сточных вод в целях содержания общего имущества в многоквартирном доме;

взнос на капитальный ремонт для собственника жилого помещения в многоквартирном доме;

плату за коммунальные услуги (плату за холодную воду, горячую воду, электрическую энергию, тепловую энергию, газ, бытовой газ в баллонах, твердое топливо, включая его доставку, при наличии печного отопления, плату за отведение сточных вод, обращение с твердыми коммунальными отходами, в том числе плату за данные коммунальные услуги, потребляемые при содержании общего имущества в многоквартирном доме, в случае непосредственного управления многоквартирным домом собственниками жилых помещений в данном доме).».

3. Настоящее постановление вступает в силу через десять календарных дней после дня его официального опубликования.

4. Положения подпункта «д» пункта 1 Положения (в редакции настоящего постановления) о включении в состав платы за содержание жилого помещения расходов на оплату холодной воды, горячей воды, электрической энергии, тепловой энергии, потребляемых при содержании общего имущества в многоквартирном доме, отведения сточных вод в целях содержания общего имущества в многоквартирном доме применяются с 1 апреля 2016 года.

Первый заместитель Губернатора Иркутской области – Председатель Правительства Иркутской области
А.С. Битаров

ОБЪЯВЛЕНИЕ О ВАКАНСИЯХ

Квалификационная коллегия судей Иркутской области сообщает о том, что объявление об открытии вакантной должности заместителя председателя Падунского районного суда Иркутской области, опубликованное 02.03.2016 года в газете «Областная» считать недействительным.

В соответствии с Законом Российской Федерации от 26 июня 1992 года № 3132-1 «О статусе судей в Российской Федерации» Квалификационная коллегия судей Иркутской области объявляет об открытии вакантных должностей:

- заместителя председателя Падунского районного суда г. Братска Иркутской области – 1 вакансия;
- судьи Боханского районного суда Иркутской области – 1 вакансия;
- мирового судьи судебного участка № 76 г. Нижнеудинска и Нижнеудинского района Иркутской области;
- мирового судьи судебного участка № 101 г. Усть-Илимска и Усть-Илимского района Иркутской области.

Заявления и документы, перечисленные в пункте 6 статьи 5 вышеназванного Закона, принимаются от претендентов по рабочим дням с 10.00 до 16.00 по адресу: г. Иркутск, ул. Сухэ-Батора, 17а, каб. 208.

Заявления и документы, поступившие после указанного срока, к рассмотрению не принимаются.

Последний день приема документов – 11 апреля 2016 года.

О времени и месте рассмотрения заявлений кандидатам будет сообщено дополнительно.

ИНФОРМАЦИОННОЕ СООБЩЕНИЕ

Заказчик работ гр. Е.В. Русановская (адрес: Иркутская область, Иркутский район, с. Хомутово, ул. Солнечная, д. 8) в целях информирования общественности и учета мнения населения проводит общественные обсуждения (в форме общественных слушаний) проектной документации по объекту: «Универсальный магазин, Иркутская область,

с. Хомутово, ул. Колхозная, 208», включая материалы по оценке воздействия на окружающую среду.

Место расположения объекта: Иркутская область, Иркутский район, с. Хомутово, ул. Колхозная, 208.

Сроки проведения оценки воздействия на окружающую среду: до 15 апреля 2016 года.

Место проведения общественных слушаний: Иркутская область, Иркутский район, с. Хомутово, ул. Кирова, 10б (здание Дома культуры Хомутовского МО).

Дата и время проведения общественных слушаний: 15 апреля 2016 года, 15.00 местного времени.

Орган, ответственный за организацию слушаний: Управление инженерной инфраструктуры, дорог и охраны окружающей среды администрации Иркутского района.

Материалы по оценке воздействия на окружающую среду намечаемой хозяйственной и иной деятельности для ознакомления и представления замечаний и предложений доступны с 11 марта 2016 года по 11 апреля 2016 года с 09.00 до 16.00 местного времени в рабочие дни по адресам:

- Иркутская область, Иркутский район, с. Хомутово, ул. Кирова, 7а (здание администрации Хомутовского МО);
- Иркутская область, Иркутский район, д. Карлук, ул. Чапаева, 80.

ОБЪЯВЛЕНИЯ ОБ УТЕРЕ ДОКУМЕНТОВ

Утерянный аттестат о среднем полном общем образовании (А № 30109582), выданный в 2000 г. в СОШ № 16 г. Иркутска на имя Незнамовой Татьяны Алексеевны, считать недействительным.

Утерянный диплом № 369079, выданный в 1996 г. ГОУ «Профессиональный лицей» № 33 города Железногорска-Илимского на имя Пашнина Алексея Владимировича, считать недействительным.

ПРАВИТЕЛЬСТВО ИРКУТСКОЙ ОБЛАСТИ

П О С Т А Н О В Л Е Н И Е

2 марта 2016 года **№ 119-пп**

Иркутск

О внесении изменений в Положение о проведении областного конкурса муниципальных программ по работе с детьми и молодежью

Руководствуясь частью 4 статьи 66, статьей 67 Устава Иркутской области, Правительство Иркутской области

П О С Т А Н О В Л Я Е Т:

1. Внести в Положение о проведении областного конкурса муниципальных программ по работе с детьми и молодежью, утвержденное постановлением Правительства Иркутской области от 3 февраля 2014 года № 43-пп (далее – Положение), следующие изменения:

1) в пункте 6 слова «за 30 календарных дней до дня проведения Конкурса» заменить словами «за 10 календарных дней до начала приема документов для участия в Конкурсе»;

2) в абзаце втором пункта 10 слова «электронной почты: e.pavlyuchenko@govirk.ru» заменить словами «электронной почты: e.tugarin@govirk.ru».

2.Настоящее постановление вступает в силу через десять календарных дней после дня его официального опубликования.

Первый заместитель Губернатора Иркутской области – Председатель Правительства Иркутской области
А.С. Битаров

ПРЕДЛОЖЕНИЕ

об установлении индивидуальной платы за подключение для объекта ОАО «Финансово-строительная компания «Новый город», расположенного по адресу г. Иркутск, ул. Байкальская, восточнее района Солнечный на полуострове Иркутского водохранилища, к системе теплоснабжения ПАО «Иркутскэнерго»

№ п/п	Информация, подлежащая раскрытию в соответствии со стандартами раскрытия информации теплоснабжающими организациями, теплосетевыми организациями, утвержденными постановлением Правительства РФ от 5 июля 2013 года № 570	
1	Метод регулирования	метод экономически обоснованных затрат
2	Расчетная величина платы за подключение, тыс. руб./Гкал/ч (без НДС):	8889,98
3	Необходимая валовая выручка, тыс. руб.:	53 169,20
4	Суммарная подключаемая тепловая нагрузка объекта заявителя, Гкал/ч	5,98
5	сведения о правовых актах, регламентирующих правила закупки (положение о закупках) в регулируемой организации	Положение о закупках товаров, работ, услуг для ПАО «Иркутскэнерго» - размещено на сайте www.zakupki.gov.ru
6	сведения о месте размещения положения о закупках регулируемой организации	www.zakupki.gov.ru
7	сведения о планировании закупочных процедур и результатах их проведения	www.zakupki.gov.ru

ИНФОРМАЦИОННОЕ СООБЩЕНИЕ

Извещаем участников долевой собственности на земельные участки с кадастровыми номерами 38:02:150401:1982, 38:15:000000:287, 38:10:000000:167, 38:15:000000:250, 38:15:000000:294 о необходимости согласования проектов межевания земельных участков, образуемых путем выдела в счет земельных долей. Предметом согласования являются размер и местоположение границ выделяемых в счет земельных долей земельных участков.

Заказчики работ по подготовке проектов межевания:

Барташевич Ольга Геннадьевна (почтовый адрес: 665792 Иркутская область, Братский район, с. Ключи-Булак, ул. Трактовая, д. 78), телефон: 89500831135, кадастровый номер и адрес исходного земельного участка: 38:02:150401:1982, Иркутская обл., Братский р-н;

Белоусов Юрий Владимирович (почтовый адрес: 665226 Иркутская область, Тулунский район, д. Нижний Бурбук, ул. Центральная, д. 26), телефон: 89246020244, кадастровый номер и адрес исходного земельного участка: 38:15:000000:287, Иркутская область, Тулунский район, ТОО КСХП «Присаянское»;

Сергеев Сергей Викторович (почтовый адрес: 665323 Иркутская область, Куйтунский район, с. Чеботариха, ул. Молодежная, д. 51), телефон: 89246179924, кадастровый номер и адрес исходного земельного участка: 38:10:000000:167, Иркутская область, Куйтунский район, АКХ «Нива»;

Кузьминов Андрей Валерьевич (почтовый адрес: 665212 Иркутская область, Тулунский район, с. Бадар, ул. Береговая, д. 15), телефон: 89501393003, Зуева Александра Александровна (почтовый адрес: 665220 Иркутская область, Тулунский район, с. Перфилово, ул. 50 лет Октября, д. 5) телефон: 89501393003, Виноградов Виктор Юрьевич (665212 Иркутская область, Тулунский район, с. Бадар, ул. Звездная, д. 32, кв. 3), телефон: 89501393003, кадастровый номер и адрес исходного земельного участка: 38:15:000000:250, обл. Иркутская, р-н Тулунский, ТОО КСХП «Россия»;

Майор Иван Васильевич (почтовый адрес: 665747 Иркутская область, Тулунский район, с. Гуран, ул. Ясный Бор, д. 1), телефон: 89086443554, кадастровый номер и адрес исходного земельного участка: 38:15:000000:294, Иркутская область, Тулунский район, ТОО КСХП «Знамя Ленина».

Кадастровый инженер, подготовивший проекты межевания: Ангажанова Полина Аркадьевна, квалификационный аттестат № 38-13-560, почтовый адрес: 664025 г. Иркутск, ул. Ленина, 6, офис 205, тел. (3952) 656-108, polina@invest-in-land.ru.

С проектами межевания земельных участков можно ознакомиться, а также представить обоснованные возражения в течение 30 дней со дня опубликования настоящего извещения по адресу: 664025 г. Иркутск, ул. Ленина, 6, офис 205.

Возражения должны содержать обоснование причин несогласия с предложенными размером и местоположением границ выделяемых в счет земельных долей земельных участков.

При проведении согласования проектов межевания земельных участков необходимо представить документ, удостоверяющий личность, а также документы о правах на соответствующий земельный участок.

ИНФОРМАЦИОННОЕ СООБЩЕНИЕ

Заказчик работ гр. Е.С. Тацишина, С.Я. Тацишин (почтовый адрес: 664081 г. Иркутск, ул. Красноказачья, д. 102, кв. 2) в целях информирования общественности и учета мнения населения проводит общественные обсуждения (в форме общественных слушаний) проектной документации по объекту: «АЗС, станция технического обслуживания на 17 км автодороги Иркутск – Ангарск с правой стороны», расположенному на земельном участке с кадастровым номером 38:06:130817:7, включая материалы по оценке воздействия на окружающую среду.

Сроки проведения оценки воздействия на окружающую среду: до 14 мая 2016 года.

Место проведения слушаний: Иркутская область, Иркутский район, с. Мамоны, ул. Садовая, 11 (дом культуры).

Дата и время проведения слушаний: 14 апреля 2016 года, 1500 местного времени.

Орган, ответственный за организацию слушаний: управление инженерной инфраструктуры, дорог и охраны окружающей среды администрации Иркутского района.

Сроки и место доступности материалов и приема замечаний и предложений в письменном виде: с 11 марта 2016 года по 11 апреля 2016 года с 09.00 до 16.00 местного времени в рабочие дни по адресам:

- г. Иркутск, ул. Бородина, 11/2
- Иркутская область, Иркутский район, с. Мамоны, д. 8, кв. 1 (в помещении администрации Мамонского МО).