

ОФИЦИАЛЬНАЯ ИНФОРМАЦИЯ

МИНИСТЕРСТВО СПОРТА ИРКУТСКОЙ ОБЛАСТИ

П Р И К А З

16 августа 2016 года

№ 10-мпр

Иркутск

О внесении изменений в ведомственную целевую Программу «Организация вовлечения населения в занятия физической культурой и массовым спортом» на 2014-2020 годы

В соответствии с Положением о разработке, утверждении и реализации ведомственных целевых программ Иркутской области, утвержденным постановлением Правительства Иркутской области от 16 июля 2013 года № 261-пп, Положением о министерстве спорта Иркутской области, утвержденным постановлением Правительства Иркутской области от 16 марта 2016 года № 130-пп, руководствуясь статьей 21 Устава Иркутской области,

П Р И К А З Ы В А Ю:

1. Внести в ведомственную целевую «Организация вовлечения населения в занятия физической культурой и массовым спортом» на 2014-2020 годы, утвержденную приказом министерства по физической культуре, спорту и молодежной политике Иркутской области от 21 октября 2013 года № 85-мпр, изменение, изложив приложение 3 в новой редакции (прилагается).

2. Настоящий приказ вступает в силу через десять календарных дней после дня его официального опубликования.

Министр спорта Иркутской области
И.Ю. Резник

Приложение
к приказу министерства спорта Иркутской области
от 16 августа 2016 года № 10-мпр
«Приложение 3 к ведомственной целевой программе «Организация вовлечения населения в занятия физической культурой и массовым спортом» на 2014-2020 годы

НАПРАВЛЕНИЯ И ОБЪЕМЫ ФИНАНСИРОВАНИЯ ВЕДОМСТВЕННОЙ ЦЕЛЕВОЙ ПРОГРАММЫ

№	Наименование цели, задачи, мероприятия	Источник финансирования	КВСП	Рз	Пр	КЦСР	КВР	Общий объем финансирования, тыс. руб.	Объем финансирования, тыс. руб.						
									2014 год	2015 год	2016 год	2017 год	2018 год	2019 год	2020 год
1	2	3	4	5	6	7	8	9	10	11	12	13	14	15	16
	Цель «Совершенствование системы физического воспитания, развитие массового спорта среди различных категорий населения»	х	х	х	х	х	х	351 867,2	56 616,6	50 536,4	50 597,4	48 529,2	48 529,2	48 529,2	48 529,2
1.1	Выполнение работ по организации и проведению физкультурных, спортивных мероприятий	бюджет субъекта Российской Федерации	801	11	01	54.1.01.00	6.0.0	20 663,5	12 061,1	8 602,4	0,0	0,0	0,0	0,0	0,0
		бюджет субъекта Российской Федерации	801	11	01	54.1.01.29999	6.0.0	42 065,8	0,0	0,0	7 656,2	8 602,4	8 602,4	8 602,4	8 602,4
1.2	Изготовление и размещение медийной продукции на телевидении, радио, светодиодных табло, интернет-ресурсах	бюджет субъекта Российской Федерации	801	11	01	54.1.01.00	2.0.0	300,0	300,0	0,0	0,0	0,0	0,0	0,0	0,0
		бюджет субъекта Российской Федерации	801	11	01	54.1.01.29999	2.0.0	1 470,0	0,0	0,0	270,0	300,0	300,0	300,0	300,0
1.3	Изготовление и размещение печатных материалов в печатных средствах массовой информации	бюджет субъекта Российской Федерации	801	11	01	54.1.01.00	2.0.0	300,0	300,0	0,0	0,0	0,0	0,0	0,0	0,0
		бюджет субъекта Российской Федерации	801	11	01	54.1.01.29999	2.0.0	1 470,0	0,0	0,0	270,0	300,0	300,0	300,0	300,0
1.4	Обеспечение доступа к закрытым спортивным объектам для свободного пользования в течение ограниченного времени	бюджет субъекта Российской Федерации	801	11	01	54.1.01.00	6.0.0	39 854,1	18 203,4	21 650,7	0,0	0,0	0,0	0,0	0,0
		бюджет субъекта Российской Федерации	801	11	01	54.1.01.29999	6.0.0	81 246,0	0,0	0,0	17 650,0	15 899,0	15 899,0	15 899,0	15 899,0
1.5	Обеспечение доступа к открытым спортивным объектам для свободного пользования	бюджет субъекта Российской Федерации	801	11	01	54.1.01.00	6.0.0	22 224,9	12 945,1	9 279,8	0,0	0,0	0,0	0,0	0,0
		бюджет субъекта Российской Федерации	801	11	01	54.1.01.29999	6.0.0	48 895,6	0,0	0,0	11 776,4	9 279,8	9 279,8	9 279,8	9 279,8
1.6	Организация и проведение в Иркутской области спортивно-массовых мероприятий совместно с федерациями по видам спорта, общественными организациями среди различных слоев населения	бюджет субъекта Российской Федерации													
1.7	Организация и проведение в соответствии с календарным планом физкультурно-массовых и спортивных мероприятий, фестивалей, выставок, смотров-конкурсов и иных мероприятий	бюджет субъекта Российской Федерации	801	11	01	54.1.01.00	2.0.0	17 878,3	9 495,0	8 383,3	0,0	0,0	0,0	0,0	0,0
		бюджет субъекта Российской Федерации	801	11	01	54.1.01.00	6.0.0	1 200,0	0,0	1 200,0	0,0	0,0	0,0	0,0	0,0
		бюджет субъекта Российской Федерации	801	11	01	54.1.01.29999	2.0.0	52 447,4	0,0	0,0	9 431,4	10 754,0	10 754,0	10 754,0	10 754,0
1.8	Организация систематических занятий физической культурой для лиц пожилого возраста в группах оздоровительной направленности														
1.9	Организация, проведение совещаний, семинаров, мастер-классов и иных мероприятий для специалистов спортивного профиля и участие в них														
1.10	Разработка и тиражирование информационно-методической и справочной продукции на различных носителях, а так же видео и аудио материалов														
1.11	Создание и размещение на телевидении программ о физической культуре и спорте	бюджет субъекта Российской Федерации	801	11	01	54.1.01.00	2.0.0	663,2	400,0	263,2	0,0	0,0	0,0	0,0	0,0
		бюджет субъекта Российской Федерации	801	11	01	54.1.01.29999	2.0.0	1 960,0	0,0	0,0	360,0	400,0	400,0	400,0	400,0
1.12	Участие в региональных, всероссийских и международных соревнованиях	бюджет субъекта Российской Федерации	801	11	01	54.1.01.00	2.0.0	3 969,0	2 812,0	1 157,0	0,0	0,0	0,0	0,0	0,0
		бюджет субъекта Российской Федерации	801	11	01	54.1.01.29999	2.0.0	12 128,8	0,0	0,0	152,8	2 994,0	2 994,0	2 994,0	2 994,0
		бюджет субъекта Российской Федерации	801	11	01	54.1.01.29999	1.0.0	3 030,6	0,0	0,0	3 030,6	0,0	0,0	0,0	0,0
1.13	Обеспечение проведения мероприятий по поэтапному внедрению Всероссийского физкультурно-спортивного комплекса «Готов к труду и обороне»	бюджет субъекта Российской Федерации	801	11	01	54.1.01.00	2.0.0	100,0	100,0						

Министр спорта Иркутской области
И.Ю. Резник

МИНИСТЕРСТВО ТРУДА И ЗАНЯТОСТИ
ИРКУТСКОЙ ОБЛАСТИ**П Р И К А З**

15 августа 2016 года

№ 58-мпр

Иркутск

О внесении изменений в Порядок выдачи справки об отсутствии дохода от трудовой, предпринимательской и иной деятельности, не запрещенной законодательством Российской Федерации, участнику Государственной программы по оказанию содействия добровольному переселению в Российскую Федерацию соотечественников, проживающих за рубежом, или членом его семьи

В соответствии с Указом Президента Российской Федерации от 5 апреля 2016 года № 156 «О совершенствовании государственного управления в сфере контроля за оборотом наркотических средств, психотропных веществ и их прекурсоров и в сфере миграции», постановлением Правительства Российской Федерации от 15 июня 2016 года № 543 «О внесении

изменений в некоторые акты Правительства Российской Федерации по вопросам реализации Государственной программы по оказанию содействия добровольному переселению в Российскую Федерацию соотечественников, проживающих за рубежом», руководствуясь статьей 21 Устава Иркутской области, Положением о министерстве труда и занятости Иркутской области, утвержденным постановлением Правительства Иркутской области от 3 декабря 2012 года № 688-пп,

П Р И К А З Ы В А Ю:

1. Внести в Порядок выдачи справки об отсутствии дохода от трудовой, предпринимательской и иной деятельности, не запрещенной законодательством Российской Федерации, участнику Государственной программы по оказанию содействия добровольному переселению в Российскую Федерацию соотечественников, проживающих за рубежом, или членом его семьи, утвержденный приказом министерства труда и занятости Иркутской области от 7 июня 2016 года № 27-мпр, следующие изменения:

1) в подпункте 8 пункта 3 слова «Федеральной миграционной службы по месту регистрации заявителя по месту жительства (месту пребывания)» заменить словами «Министерства внутренних дел Российской Федерации по месту жительства (месту пребывания) заявителя»;

2) в пункте 8 слова «в период до приобретения» заменить словами «в период до дня приобретения».

2. Настоящий приказ вступает в силу через десять календарных дней после дня его официального опубликования.

Министр
Н.В. Воронцова

ПРАВИТЕЛЬСТВО ИРКУТСКОЙ ОБЛАСТИ

ПОСТАНОВЛЕНИЕ

3 августа 2016 года

№ 468-пп

Иркутск

Об утверждении проекта планировки территории и проекта межевания территории, предназначенной для размещения линейного объекта регионального значения «Строительство автомобильной дороги «Тайшет-Чуна-Братск», строительство мостового перехода через р. Ерчем (Строительство автомобильной дороги Тайшет-Чуна-Братск на участке км 114-км 117+600 в Чунском районе Иркутской области)»

В соответствии со статьями 7, 42, 43, 45 Градостроительного кодекса Российской Федерации, статьями 3, 16 Закона Иркутской области от 23 июля 2008 года № 59-оз «О градостроительной деятельности в Иркутской области», руководствуясь частью 4 статьи 66, статьей 67 Устава Иркутской области, Правительство Иркутской области

ПОСТАНОВЛЯЕТ:

1. Утвердить проект планировки территории и проект межевания территории, предназначенной для размещения линейного объекта регионального значения «Строительство автомобильной дороги «Тайшет – Чуна – Братск», строительство мостового перехода через р. Ерчем (Строительство автомобильной дороги Тайшет – Чуна – Братск на участке км 114 – км 117+600 в Чунском районе Иркутской области)» (прилагается).

2. Настоящее постановление подлежит официальному опубликованию в общественно-политической газете «Областная», а также на «Официальном интернет-портале правовой информации» (www.pravo.gov.ru).

Исполняющий обязанности
первого заместителя Губернатора
Иркутской области – Председателя
Правительства Иркутской области
Р.Н. Болотов

УТВЕРЖДЕН

постановлением Правительства
Иркутской области
от 03 августа 2016 года № 468-пп

ПРОЕКТ ПЛАНИРОВКИ И ПРОЕКТ МЕЖЕВАНИЯ
ТЕРРИТОРИИ, ПРЕДНАЗНАЧЕННОЙ ДЛЯ РАЗМЕЩЕНИЯ
ЛИНЕЙНОГО ОБЪЕКТА РЕГИОНАЛЬНОГО ЗНАЧЕНИЯ
«СТРОИТЕЛЬСТВО АВТОМОБИЛЬНОЙ ДОРОГИ «ТАЙШЕТ
– ЧУНА - БРАТСК», СТРОИТЕЛЬСТВО МОСТОВОГО
ПЕРЕХОДА ЧЕРЕЗ Р. ЕРЧЕМ (СТРОИТЕЛЬСТВО
АВТОМОБИЛЬНОЙ ДОРОГИ ТАЙШЕТ – ЧУНА – БРАТСК НА
УЧАСТКЕ КМ 114 – КМ 117+600 В ЧУНСКОМ РАЙОНЕ
ИРКУТСКОЙ ОБЛАСТИ)»

ПРОЕКТ ПЛАНИРОВКИ И ПРОЕКТ МЕЖЕВАНИЯ
ТЕРРИТОРИИ, ПРЕДНАЗНАЧЕННОЙ ДЛЯ РАЗМЕЩЕНИЯ
ЛИНЕЙНОГО ОБЪЕКТА РЕГИОНАЛЬНОГО ЗНАЧЕНИЯ
«СТРОИТЕЛЬСТВО АВТОМОБИЛЬНОЙ ДОРОГИ «ТАЙШЕТ –
ЧУНА – БРАТСК», СТРОИТЕЛЬСТВО МОСТОВОГО ПЕРЕХОДА
ЧЕРЕЗ Р. ЕРЧЕМ (СТРОИТЕЛЬСТВО АВТОМОБИЛЬНОЙ
ДОРОГИ ТАЙШЕТ – ЧУНА – БРАТСК НА УЧАСТКЕ КМ 114 – КМ
117+600 В ЧУНСКОМ РАЙОНЕ ИРКУТСКОЙ ОБЛАСТИ)»

ТОМ 1

ОСНОВНАЯ (УТВЕРЖДАЕМАЯ) ЧАСТЬ

ПРОЕКТ ПЛАНИРОВКИ ТЕРРИТОРИИ. ТОМ 1. Основная (утверждаемая) часть

Автомобильная дорога Тайшет – Чуна – Братск на участке км 114 – км 117+600 в Чунском районе Иркутской области

СОСТАВ

документация по планировке территории линейного объекта регионального значения:

Номер и название тома	Наименование разделов
ТОМ 1. Основная (утверждаемая) часть проекта планировки территории	Положения о размещении линейного объекта капитального строительства регионального значения Чертеж планировки территории. Красные линии. Граница зоны планируемого размещения линейного объекта капитального строительства регионального значения
ТОМ 2. Материалы по обоснованию проекта планировки территории	Пояснительная записка Схема расположения элемента планировочной структуры Схема использования территории в период подготовки проекта планировки территории Схема организации улично-дорожной сети. (Схема движения транспорта на соответствующей территории) Схема границ зон с особыми условиями использования территорий Схема вертикальной планировки и инженерной подготовки территории Предложения по внесению изменений в границу населенного пункта р.п. Чунский Предложения по внесению изменений в границу населенного пункта с. Мироново
ТОМ 3. Проект межевания территории	Пояснительная записка Чертеж межевания территории

ПРОЕКТ ПЛАНИРОВКИ ТЕРРИТОРИИ. ТОМ 1. Основная (утверждаемая) часть

Автомобильная дорога Тайшет – Чуна – Братск на участке км 114 – км 117+600 в Чунском районе Иркутской области

Оглавление

Положения о размещении линейного объекта капитального строительства регионального значения	4
ВВЕДЕНИЕ	4
Раздел 1. Сведения о существующем положении линейного объекта капитального строительства и его параметров	6
Раздел 2. Планируемые к установлению технико-экономические показатели линейного объекта капитального строительства регионального значения	7
Раздел 3. Описание принципиальных проектных решений, обеспечивающих надежность линейного объекта регионального значения	9
Раздел 4. Красные линии, утверждаемые в составе документации по планировке территории линейного объекта капитального строительства регионального значения. Католаги координат красных линий	21
ПРИЛОЖЕНИЯ	24
ГРАФИЧЕСКАЯ ЧАСТЬ	32
ЧЕРТЕЖ ПЛАНИРОВКИ ТЕРРИТОРИИ. КРАСНЫЕ ЛИНИИ. ГРАНИЦА ЗОНЫ ПЛАНИРУЕМОГО РАЗМЕЩЕНИЯ ЛИНЕЙНОГО ОБЪЕКТА КАПИТАЛЬНОГО СТРОИТЕЛЬСТВА РЕГИОНАЛЬНОГО ЗНАЧЕНИЯ	33

ПРОЕКТ ПЛАНИРОВКИ ТЕРРИТОРИИ. ТОМ 1. Основная (утверждаемая) часть

Автомобильная дорога Тайшет – Чуна – Братск на участке км 114 – км 117+600 в Чунском районе Иркутской области

Положения о размещении линейного объекта капитального строительства регионального значения

ВВЕДЕНИЕ

Документация по планировке территории линейного объекта регионального значения – автомобильной дороги Тайшет – Чуна – Братск на участке км 114 – км 117+600 в Чунском районе Иркутской области подготовлена на основании:

- Распоряжения Министерства строительства, дорожного хозяйства Иркутской области от 29 мая 2015 года № 62-мр «О подготовке документации по планировке территории»;
- Распоряжения Министерства строительства, дорожного хозяйства Иркутской области от 09 декабря 2015 года № 206-мр «О внесении изменений в распоряжение министерства строительства, дорожного хозяйства Иркутской области от 29 мая 2015 года № 62-мр»;
- Схемы территориального планирования Иркутской области, утвержденной Постановлением Правительства Иркутской области от 02.11.2012 № 607-пп (в ред. Постановления Правительства Иркутской области от 23.07.2015 № 355-пп).

Подготовка документации по планировке территории осуществляется в целях:

- устойчивого развития территории;
- установления границ земельных участков, на которых размещены конструктивные элементы автомобильной дороги, дорожные сооружения и на которых расположены объекты дорожного сервиса;
- выделения элемента планировочной структуры, установления (определения) границ зоны планируемого размещения автомобильной дороги общего пользования регионального значения, границ зон планируемого размещения объектов дорожного сервиса;
- установления красных линий.

Исходные данные для подготовки документации по планировке территории объекта:

- Схема территориального планирования Чунского районного муниципального образования Иркутской области, утвержденной решением Думы Чунского муниципального образования от 29.05.2013 № 235;
- Генеральный план Чунского муниципального образования Чунского района Иркутской области, утвержденным решением Думы Чунского муниципального образования от 26.11.2013 № 148;
- Техническое задание на выполнение работ по разработке проекта планировки и проекта межевания территории, выданное ОГКУ «Дирекция автодорог»;
- Обоснование инвестиций строительства автомобильной дороги Тайшет – Чуна - Братск на участке п. Чунский – км 174 в Чунском районе Иркутской области;
- Техническое задание на разработку проектной документации «Строительство автомобильной дороги Тайшет – Чуна – Братск на участке км 114 – км 117+600 в Чунском районе Иркутской области» (приложение 1 к государственному контракту № 07/159-13 от 25.12.2013 года).

ПРОЕКТ ПЛАНИРОВКИ ТЕРРИТОРИИ. ТОМ 1. Основная (утверждаемая) часть

Автомобильная дорога Тайшет – Чуна – Братск на участке км 114 – км 117+600 в Чунском районе Иркутской области

– Материалы инженерно-геодезических, инженерно-геологических, инженерно-гидрологических изысканий, выполненных ООО «Сибиряки» во 2-кв. 2014г.

Документация по планировке территории линейного объекта регионального значения – автомобильной дороги Тайшет – Чуна – Братск на участке км 114 – км 117+600 в Чунском районе Иркутской области соответствует требованиям действующего законодательства Российской Федерации, нормативным правовым актам Иркутской области, а именно:

- Градостроительному кодексу Российской Федерации;
- Земельному кодексу Российской Федерации;
- Лесному кодексу Российской Федерации;
- Водному кодексу Российской Федерации;
- Федеральному закону от 08.11.2007 № 257-ФЗ (ред. от 13.07.2015) «Об автомобильных дорогах и дорожной деятельности Российской Федерации и о внесении изменений в отдельные законодательные акты Российской Федерации»;
- Федеральному закону от 24.07.2007 № 221-ФЗ (ред. от 13.07.2015) «О государственном кадастре недвижимости»;
- Постановлению Правительства РФ от 02.09.2009 № 717 (в ред. Постановления Правительства РФ от 11.03.2011 № 153) «О нормах отвода земель для размещения автомобильных дорог и (или) объектов дорожного сервиса»;
- Закону Иркутской области от 23.07.2008 № 59-оз (ред. от 09.06.2015) «О градостроительной деятельности в Иркутской области»;
- Государственным регламентам, нормам, правилам, стандартам, а также исходным данным, техническим условиям и требованиям, выданным органом государственного надзора и заинтересованными организациями при согласовании места размещения объекта строительства.

В связи с разработкой документации по планировке территории линейного объекта регионального значения автомобильной дороги Тайшет – Чуна – Братск на участке км 114 – км 117+600 в Чунском районе Иркутской области необходимо внести изменения в Генеральный план Чунского муниципального образования в части изменения функционального зонирования с отображением зоны транспортной инфраструктуры под размещение объекта капитального строительства регионального значения. А также, изменения границы населенных пунктов: р.п. Чунский, с. Мироново исключив из них участки планируемого размещения линейного объекта регионального значения.

ПРОЕКТ ПЛАНИРОВКИ ТЕРРИТОРИИ. ТОМ 1. Основная (утверждаемая) часть

Автомобильная дорога Тайшет – Чуна – Братск на участке км 114 – км 117+600 в Чунском районе Иркутской области

Раздел 1. Сведения о существующем положении линейного объекта капитального строительства и его параметров

В административно-территориальном отношении автомобильная дорога Тайшет – Чуна – Братск на участке км 114 – км 117+600 проходит в границах Чунского муниципального образования Чунского района Иркутской области.

Рассматриваемый участок км 114 - км 117+600 является участком строящейся автомобильной дороги Тайшет – Чуна – Братск, которая по административному значению соответствует главным дорогам общего пользования регионального значения Иркутской области.

По своему функциональному назначению автомобильная дорога Тайшет – Чуна – Братск является связующим звеном не только между городами Тайшет и Братск и районами её прохождения. Автомобильная дорога призвана обеспечивать выход транспорта с федеральной автомобильной дороги «Сибирь» посредством примыкающих дорог «Вилой» Тулуз – Братск – Усть-Кут – Мирный – Якутск, Братск – Усть-Илимск, Усть-Кут – Уоян, Усть-Кут – Киренск в Усть-Илимский, Усть-Кутский, Северобайкальский, Киренский административные районы Иркутской области, и далее в Республику Бурятия, Республику Саха и Магаданскую область.

Сквозное круглогодичное движение автотранспорта по дороге на данный момент отсутствует, существует грунтовый разрыв на участке от п. Чунский до границы Братского района.

Проектируемый участок км 114 - км 117+600 входит в единственный участок дороги Тайшет – Чуна – Братск, который еще не построен и таким образом нарушает основное функциональное назначение автомобильной дороги регионального значения, которая должна обеспечить беспрепятственную взаимосвязь населенных пунктов между собой, с центрами административных районов и областным центром, а также обеспечить транзитное движение через территорию Иркутской области.

Начало проектируемого участка автомобильной дороги Тайшет – Чуна – Братск на участке км 114 – км 117+600 расположено вблизи с. Мироново и п.г.т. Лесогорск в Чунском районе Иркутской области. Дорога на протяжении 1,1 км имеет асфальтобетонное покрытие.

Конец трассы ПК41+80,37 соответствует км 118+180,36 существующего и проектного километража автомобильной дороги Тайшет – Чуна – Братск в Чунском районе Иркутской области. Общее протяжение участка строительства - 4,180 км.

Дорога на протяжении 1,1 км имеет асфальтобетонное покрытие шириной (от кромок до кромок) 6,89-7,43 м, ширина обочины 1,17-4,90 м, ширина земляного полотна по верху 12,40-16,24м, по низу – 18,37-25,63м.

Для пропуска поверхностных водотоков через тело земляного полотна автомобильной дороги на изыскиваемом участке устроена 1 круглая ж/б труба: Ø 1,0м.

Пересечения и примыкания представлены 2 необустроенными пересечениями, 1 примыкание и 1 пересечение с железной дорогой.

ПРОЕКТ ПЛАНИРОВКИ ТЕРРИТОРИИ. ТОМ 1. Основная (утверждаемая) часть

Автомобильная дорога Тайшет – Чуна – Братск на участке км 114 – км 117+600 в Чунском районе Иркутской области

Обустройство дороги информационно-указательными знаками, знаками дополнительной информации выполнено на металлических и деревянных стойках. Знаки находятся в неудовлетворительном состоянии и подлежат замене.

Дополнительно обустройство существующей дороги на изыскиваемом участке представлено деревянными сигнальными столбиками.

Описание существующего подъезда к п. Мироново

Начало участка подъезда к п. Мироново расположено на съезде с основной дороги Октябрьский - п. Чуна.

Дорога без покрытия с шириной земляного полотна по верху 3,40 – 4,78 м, по низу – 11,12 – 26,04 м.

Пересечения и примыкания представлены не обустроенными примыканиями без покрытия.

Автомобильная дорога Тайшет – Чуна – Братск оказывает наибольшее влияние на формирование транспортных связей Тайшетского, Чунского и Братского районов Иркутской области. Также к тяготеющим районам, посредством примыкающих автомобильных дорог можно отнести Усть-Илимский, Усть-Кутский, Северобайкальский и Киренский районы. В непосредственную зону тяготения автомобильной дороги Тайшет – Чуна – Братск на участке км 114 – км 117+600 входит Чунский район Иркутской области.

Раздел 2. Планируемые к установлению технико-экономические показатели линейного объекта капитального строительства регионального значения

Наименование показателей	Ед. изм.	Количество
Категория дороги		III (третья)
Вид работ		строительство
Протяжение	км	4,18038
Расчетная скорость движения	км/час	100
Число полос движения	шт	2
Ширина земляного полотна	м	12
Ширина проезжей части	м	3,5х2
Ширина обочины	м	2,5х2
Максимальный продольный уклон	%	50
Минимальный радиус в плане	м	600
Минимальный радиус		
выпуклой кривой	м	10000
вогнутой кривой	м	6100
Максимальная глубина выемки	м	6,04
Максимальная высота насыпи	м	13,81
Рубка леса и корчевка пней	га	19,61

7

ПРОЕКТ ПЛАНИРОВКИ ТЕРРИТОРИИ. ТОМ 1. Основная (утверждаемая) часть

Автомобильная дорога Тайшет – Чуна – Братск на участке км 114 – км 117+600 в Чунском районе Иркутской области

Наименование показателей	Ед. изм.	Количество
Профильный объем земляных работ		
-насыпи	м³	226639
-выемки	м³	155538
Объем оплачиваемых земляных работ	м³	301541
георешетка на слабых основаниях	м²	26043
Тип дорожной одежды		облегченный
Однослойное покрытие из горячего мелкозернистого плотного асфальтобетона марки II типа Б на полимерно-битумном вяжущем (ПБВ) толщиной 0,05м, на двухслойном основании: верхний слой - горячий пористый мелкозернистый асфальтобетон марки II толщиной 0,06 м, нижний слой - из щебеночно-песчаной смеси С-4 толщиной 0,16 м по дополнительному слою основания из щебеночно-песчаной смеси С-4 толщиной 0,47 м.		34382,28
Искусственные сооружения:		
Путепровод через ж/д	шт/п.м.	1/84,2
Трубы:		
Круглая металлическая гофрированная труба 1,5м	шт/п.м.	4/110,26
Прямоугольная труба железобетонная 2х3,0х3,0м	шт/п.м.	1/35,81
Трубы на примыканиях:		
Круглая металлическая гофрированная труба 1,5м	шт/п.м.	4/85,69
Пересечения по типу 3-В-1	шт	2
Примыкания по типу 3-Г-2	шт	1
Металлическое барьерное ограждение	пм	2176
Подъезд к с. Мироново		
Категория дороги		V (пятая)
Протяжение	км	1,13689
Расчетная скорость движения	км/час	60
Ширина земляного полотна	м	8
Ширина проезжей части	м	4,5
Ширина обочины	м	1,75х2
Рубка леса и корчевка пней	га	1,6
Тип дорожной одежды		переходный
Дорожная одежда	м²	8876,15
Примыкания	шт	5
Продолжительность строительства (основная дорога и подъезд к п. Мироново)	мес.	12,3

8

ПРОЕКТ ПЛАНИРОВКИ ТЕРРИТОРИИ. ТОМ 1. Основная (утверждаемая) часть

Автомобильная дорога Тайшет – Чуна – Братск на участке км 114 – км 117+600 в Чунском районе Иркутской области

Раздел 3. Описание принципиальных проектных решений, обеспечивающих надежность линейного объекта регионального значения

3.1. План и продольный профиль

Технические показатели плана трассы основной дороги

1. Протяжение – 4,18 км;
2. Количество углов поворота – 3шт;
3. Длина прямых вставок – 1 774,41м;
4. Длина кривых – 2 405,96м;
5. Минимальный радиус кривой в плане – 600м;

Технические показатели плана трассы Подъезд к п. Мироново

1. Протяжение – 1,137 км;
2. Количество углов поворота – 2шт;
3. Длина прямых вставок – 624,55м;
4. Длина кривых – 512,34м;
5. Минимальный радиус кривой в плане – 500м;

3.1.1. Продольный профиль

Основная дорога Тайшет-Чуна-Братск км114-км117+600

Проектная линия продольного профиля запроектирована с применением программы «CREDO» с учетом существующего земляного полотна, гидрологических и геологических условий, условий рельефа и ситуации, как плановая кривая в увязке с кривой в плане.

Элементы продольного профиля приняты в соответствии с требованиями СНиП 2.05.02-85* из условия обеспечения расчетной скорости движения для дорог III категории (100 км/ч) и обеспечения безопасности движения, а также зрительного восприятия дороги.

Проектная линия продольного профиля запроектирована по оси проезжей части по верху покрытия.

Согласно СНиП 2.05.02-85* район строительства относится к I дорожно-климатической зоне.

Согласно п. 6.33 СНиП 2.05.02-85* высота насыпи на участках дорог, проходящих по открытой местности, по условию снегонезаносимости во время метелей определена по формуле:

$$h = h_s + \Delta h, \text{ где}$$

$$\Delta h = 0,6 \text{ м для дорог III категории;}$$

9

ПРОЕКТ ПЛАНИРОВКИ ТЕРРИТОРИИ. ТОМ 1. Основная (утверждаемая) часть. Автомобильная дорога Тайшет - Чуна - Братск на участке км 114 - км 117+600 в Чунском районе Иркутской области...

Дорожная одежда на примыканиях к существующей дороге «Октябрьский - Чуна» (ПК65+65,59) в пределах закруглений запроектирована облегченного типа по типу основной дороги «Тайшет-Чуна-Братск».

Дорожная одежда на съезде на пилажину предусмотрена переходного типа. Для организации поверхностного водоотвода на данном съезде устраивается металлическая гофрированная труба d=1,5м.

План, продольный профиль, чертежи металлических гофрированных труб, примыканий, ведомости по устройству земляного полотна и дорожной одежды по трассе «Съезд к дороге Октябрьский - Чуна» представлены в данном томе.

Польезда к п. Мирное предусмотрено 4 примыкания на ПК0+00, ПК9+05,33, ПК11+13,32 и ПК11+36,89 и технический съезд к железной дороге в районе примыкания ПК0+00.

Дорожная одежда на примыканиях ПК0+00 в пределах закруглений запроектирована облегченного типа по типу основной дороги «Тайшет-Чуна-Братск». На остальных примыканиях и второстепенных дорогах в пределах границы подсчета объемов работ - переходного типа.

однослойное покрытие серповидного профиля из щебеночной смеси С1 толщиной 0,15м на однослойном основании из щебеночной смеси С4 толщиной 0,34м. Границы подсчета объемов работ по примыканиям представлены на соответствующих чертежах примыканий в данном томе.

Для обеспечения безопасности движения на примыканиях и съездах предусмотрена установка новых дорожных знаков на металлических стойках, пластиковых сигнальных столбиков, металлического барьерного ограждения. При устройстве на примыканиях дорожной одежды облегченного типа наносится горизонтальная разметка проезжей части.

3.6. Обустройство дороги, организация и безопасность движения. Для организации и безопасности движения, ориентации водителей и пассажиров в пути проектом предусмотрен комплекс мероприятий согласно требованиям ГОСТ Р 52290-2004, ГОСТ Р 52289-2004 и СНиП 2.05.02-85*.

В проекте предусмотрена установка: - сигнальных столбиков; - дорожных знаков на металлических стойках; - металлического барьерного ограждения; - устройства дорожной разметки.

Направляющие устройства в проекте представлены сигнальными столбиками. Сигнальные столбики устанавливаются в соответствии с п.8.2 ГОСТ Р 52289-2004 и запроектированы согласно ГОСТ Р 50970-2011 «Технические средства организации дорожного движения. Столбики сигнальные дорожные. Общие технические требования. Правила применения».

ПРОЕКТ ПЛАНИРОВКИ ТЕРРИТОРИИ. ТОМ 1. Основная (утверждаемая) часть. Автомобильная дорога Тайшет - Чуна - Братск на участке км 114 - км 117+600 в Чунском районе Иркутской области. Таблица координат красных линий.

ПРОЕКТ ПЛАНИРОВКИ ТЕРРИТОРИИ. ТОМ 1. Основная (утверждаемая) часть. Автомобильная дорога Тайшет - Чуна - Братск на участке км 114 - км 117+600 в Чунском районе Иркутской области. Таблица координат красных линий.

ПРОЕКТ ПЛАНИРОВКИ ТЕРРИТОРИИ. ТОМ 1. Основная (утверждаемая) часть. Автомобильная дорога Тайшет - Чуна - Братск на участке км 114 - км 117+600 в Чунском районе Иркутской области. Таблица координат красных линий.

ПРОЕКТ ПЛАНИРОВКИ ТЕРРИТОРИИ. ТОМ 1. Основная (утверждаемая) часть. Автомобильная дорога Тайшет - Чуна - Братск на участке км 114 - км 117+600 в Чунском районе Иркутской области. Таблица координат красных линий.

ПРОЕКТ ПЛАНИРОВКИ ТЕРРИТОРИИ. ТОМ 1. Основная (утверждаемая) часть. Автомобильная дорога Тайшет - Чуна - Братск на участке км 114 - км 117+600 в Чунском районе Иркутской области. Таблица координат красных линий.

ПРОЕКТ ПЛАНИРОВКИ ТЕРРИТОРИИ. ТОМ 1. Основная (утверждаемая) часть. Автомобильная дорога Тайшет - Чуна - Братск на участке км 114 - км 117+600 в Чунском районе Иркутской области. Таблица координат красных линий.

ПРОЕКТ ПЛАНИРОВКИ ТЕРРИТОРИИ. ТОМ 1. Основная (утверждаемая) часть. Автомобильная дорога Тайшет - Чуна - Братск на участке км 114 - км 117+600 в Чунском районе Иркутской области. Таблица координат красных линий.

ПРОЕКТ ПЛАНИРОВКИ ТЕРРИТОРИИ. ТОМ 1. Основная (утверждаемая) часть. Автомобильная дорога Тайшет - Чуна - Братск на участке км 114 - км 117+600 в Чунском районе Иркутской области. Таблица координат красных линий.

ПРОЕКТ ПЛАНИРОВКИ ТЕРРИТОРИИ. ТОМ 1. Основная (утверждаемая) часть. Автомобильная дорога Тайшет - Чуна - Братск на участке км 114 - км 117+600 в Чунском районе Иркутской области. Таблица координат красных линий.

ПРОЕКТ ПЛАНИРОВКИ ТЕРРИТОРИИ. ТОМ 1. Основная (утверждаемая) часть. Автомобильная дорога Тайшет - Чуна - Братск на участке км 114 - км 117+600 в Чунском районе Иркутской области. Таблица координат красных линий.

ПРОЕКТ ПЛАНИРОВКИ ТЕРРИТОРИИ. ТОМ 1. Основная (утверждаемая) часть. Автомобильная дорога Тайшет - Чуна - Братск на участке км 114 - км 117+600 в Чунском районе Иркутской области. Таблица координат красных линий.

*Линия 1 - первая линия слева по ходу существующего километража; Линия 1а - первая линия справа по ходу существующего километража; Линия 1б - первая линия (съезд к п. Мирное); Линия 1в - первая линия (съезд к п. Чунай).

ПРОЕКТ ПЛАНИРОВКИ ТЕРРИТОРИИ. ТОМ 1. Основная (утверждаемая) часть. Автомобильная дорога Тайшет - Чуна - Братск на участке км 114 - км 117+600 в Чунском районе Иркутской области. Дорожные знаки устанавливаются на металлических стойках на присыпных бермах у откосов земляного полотна.

Дорожные знаки устанавливаются на железобетонных фундаментах. Металлическое барьерное ограждение запроектировано применительно к типовым конструкциям, изданием и узлам зданий и сооружений серии 3.503.1-89 «Ограждения на автомобильных дорогах Выпуск 1 к ГОСТ 26804-86».

Конструкция металлического барьерного ограждения принята по ТУ 5216-001-0576820-2007 изменения №5 от 12.04.2012г. г. Ульяновск 2012г. Удерживающая способность предусмотрена - согласно ГОСТ Р 52607-2006, установка - согласно ГОСТ Р 52289-2004. Начальные и конечные участки приняты в соответствии с ГОСТ Р 52607-2006. Длина начального участка составляет 18м, конечного - 12м.

Барьерное ограждение устанавливается на расстоянии не менее 0,5 м от бровки земляного полотна. Светоотражатели устанавливаются по всей длине через 4,0м.

Для упорядочения движения и разделения потоков, выделения для каждого из них самостоятельной полосы движения проектом предусмотрено устройство дорожной разметки на основании ГОСТ Р 51256-2011 применительно к типовым материалам для проектирования серии 3.503-79 «Разметка дорожная».

Расположение сигнальных столбиков, дорожных знаков, ограждающих устройств с указанием уровня удерживающей способности, устройство дорожной разметки показаны на «Схемах расстановки технических средств организации движения» в данном томе.

В проекте произведена проверка проектных решений требованиям безопасности движения, которая подтверждает правильность выбора принятых проектных решений. Составлен «График коэффициентов аварийности» с использованием программного комплекса «ROBUR» согласно ОДМ 218.4.005-2010 «Рекомендации по обеспечению безопасности движения на автомобильных дорогах». Приведенный график сезонных коэффициентов аварийности разработан для наиболее неблагоприятных весенне-осенних условий, когда наиболее часто проявляются условия гололеда.

Наибольший коэффициент аварийности определен равным 6, что соответствует безопасным условиям движения.

С целью обеспечения безопасных условий движения транспорта в снежный период службы эксплуатации рекомендуется производить регулярную очистку от снега и гололеда.

ПРОЕКТ ПЛАНИРОВКИ ТЕРРИТОРИИ. ТОМ 1. Основная (утверждаемая) часть. Автомобильная дорога Тайшет - Чуна - Братск на участке км 114 - км 117+600 в Чунском районе Иркутской области. Таблица координат красных линий.

ПРОЕКТ ПЛАНИРОВКИ ТЕРРИТОРИИ. ТОМ 1. Основная (утверждаемая) часть. Автомобильная дорога Тайшет - Чуна - Братск на участке км 114 - км 117+600 в Чунском районе Иркутской области. Таблица координат красных линий.

ПРОЕКТ ПЛАНИРОВКИ ТЕРРИТОРИИ. ТОМ 1. Основная (утверждаемая) часть. Автомобильная дорога Тайшет - Чуна - Братск на участке км 114 - км 117+600 в Чунском районе Иркутской области. Таблица координат красных линий.

ПРОЕКТ ПЛАНИРОВКИ ТЕРРИТОРИИ. ТОМ 1. Основная (утверждаемая) часть. Автомобильная дорога Тайшет - Чуна - Братск на участке км 114 - км 117+600 в Чунском районе Иркутской области. Таблица координат красных линий.

ПРОЕКТ ПЛАНИРОВКИ ТЕРРИТОРИИ. ТОМ 1. Основная (утверждаемая) часть. Автомобильная дорога Тайшет - Чуна - Братск на участке км 114 - км 117+600 в Чунском районе Иркутской области. Таблица координат красных линий.

ПРОЕКТ ПЛАНИРОВКИ ТЕРРИТОРИИ. ТОМ 1. Основная (утверждаемая) часть. Автомобильная дорога Тайшет - Чуна - Братск на участке км 114 - км 117+600 в Чунском районе Иркутской области. Таблица координат красных линий.

ПРОЕКТ ПЛАНИРОВКИ ТЕРРИТОРИИ. ТОМ 1. Основная (утверждаемая) часть. Автомобильная дорога Тайшет - Чуна - Братск на участке км 114 - км 117+600 в Чунском районе Иркутской области. Таблица координат красных линий.

ПРОЕКТ ПЛАНИРОВКИ ТЕРРИТОРИИ. ТОМ 1. Основная (утверждаемая) часть. Автомобильная дорога Тайшет - Чуна - Братск на участке км 114 - км 117+600 в Чунском районе Иркутской области. Таблица координат красных линий.

МИНИСТЕРСТВО СТРОИТЕЛЬСТВА, ДОРОЖНОГО ХОЗЯЙСТВА ИРКУТСКОЙ ОБЛАСТИ. РАСПОРЯЖЕНИЕ. 9 декабря 2015. Иркутск. № 200-ср.

О внесении изменений в распоряжение министерства строительства, дорожного хозяйства Иркутской области от 29 мая 2015 года № 62-мр.

В соответствии с постановлением Правительства Иркутской области от 23 июля 2015 года № 355-п «О внесении изменений в Схему территориального планирования Иркутской области», Положением о министерстве строительства, дорожного хозяйства Иркутской области, утвержденным постановлением Правительства Иркутской области от 9 февраля 2011 года № 29-пп:

1. Внести в пункт 1 распоряжения министерства строительства, дорожного хозяйства Иркутской области от 29 мая 2015 года № 62-мр следующие изменения: слова «30 декабря 2015» заменить словами «1 марта 2016»;

слова «Строительство автомобильной дороги Тайшет - Чуна - Братск на участке км 114 - км 117+600 в Чунском районе Иркутской области» заменить словами «Строительство автомобильной дороги Тайшет - Чуна - Братск, строительство мостового перехода через р. Ерчим (Строительство автомобильной дороги Тайшет - Чуна - Братск на участке км 114 - км 117+600 в Чунском районе Иркутской области)».

2. Отделу градостроительства, ценообразования и сметного нормирования в строительстве министерства строительства, дорожного хозяйства Иркутской области (Рубцова О.Н.) в течение одного дня направить копию настоящего распоряжения главе администрации Таргаского муниципального образования.

3. Настоящее распоряжение подлежит официальному опубликованию и размещению на официальном сайте Правительства Иркутской области в информационно-телекоммуникационной сети «Интернет».

КОПИЯ ВЕРНА. Министр строительства, дорожного хозяйства Иркутской области С.В. Савригина.

МИНИСТЕРСТВО СТРОИТЕЛЬСТВА, ДОРОЖНОГО ХОЗЯЙСТВА ИРКУТСКОЙ ОБЛАСТИ. РАСПОРЯЖЕНИЕ. 29 июля 2015. Иркутск. № 62-ср.

О подготовке документации по планировке территории.

В целях реализации государственной программы Иркутской области «Развитие дорожного хозяйства» на 2014-2020 годы, утвержденной постановлением Правительства Иркутской области от 24 октября 2013 года № 445-п, в соответствии с частями 1, 3, 7 статьи 45 Градостроительного кодекса Российской Федерации, статьей 16 Закона Иркутской области от 23 июля 2008 года № 59-оз «Об градостроительной деятельности в Иркутской области», руководствуясь Положением о министерстве строительства, дорожного хозяйства Иркутской области, утвержденным постановлением Правительства Иркутской области от 9 февраля 2011 года № 29-пп:

1. Службе архитектуры Иркутской области (Буйнов А.Н.), совместно с областным государственным казенным учреждением «Дирекция по строительству и эксплуатации автомобильных дорог Иркутской области» (Шинмарев В.Н.), обеспечить в срок до 30 декабря 2015 года подготовку документации по планировке территории линейного объекта регионального значения (проект планировки территории и проект межевания территории), предназначенной для размещения линейного объекта регионального значения «Строительство автомобильной дороги Тайшет - Чуна - Братск на участке км 114 - км 117+600 в Чунском районе Иркутской области».

2. Отделу градостроительства, ценообразования и сметного нормирования в строительстве министерства строительства, дорожного хозяйства Иркутской области (Рубцова О.Н.) в течение десяти дней со дня принятия настоящего решения направить уведомление о принятии настоящего решения главе поселения, главе городского округа, применительно к территориям которых принято настоящее решение.

3. Настоящее распоряжение подлежит официальному опубликованию и размещению на официальном сайте Правительства Иркутской области в информационно-телекоммуникационной сети «Интернет».

Исполняющая обязанности министра строительства, дорожного хозяйства Иркутской области М.А. Саловская.

УТВЕРЖАЮ: Первый заместитель директора ОГУ «Дирекция по строительству и эксплуатации автомобильных дорог Иркутской области» Р.А. Лопатин. 2015 г.

ТЕХНИЧЕСКОЕ ЗАДАНИЕ на выполнение работ по разработке проекта планировки и проекта межевания территории, линейного объекта регионального значения - автомобильной дороги Тайшет - Чуна - Братск на участке км 114 - км 117+600 в Чунском районе Иркутской области.

1. Основание для разработки проекта планировки и межевания территории - Распоряжение Министерства строительства, дорожного хозяйства Иркутской области «О подготовке документации по планировке территории» № 62-мр от 29.05.2015 г.

2. Нормативные правовые акты и документы, являющиеся основанием для разработки проекта планировки и межевания территории - Градостроительный кодекс Российской Федерации; - Закон Иркутской области «Об градостроительной деятельности в Иркутской области» от 23.07.2008 г. № 59-оз; - Федеральный закон от 08.11.2007 г. № 257-ФЗ «Об автомобильных дорогах и дорожной деятельности в Российской Федерации и о внесении изменений в отдельные законодательные акты Российской Федерации»; - Схема территориального планирования Иркутской области (утвержденная Постановлением Правительства Иркутской области № 607-п от 02.11.12 г.); - СП 42.133.2011 «СНиП 2.07.01-89». «Градостроительство. Планировка и застройка городских и сельских поселений»; - СП 2.05.02-85 «Автомобильные дороги»; - СНиП 11-107-98 «Порядок разработки и состав раздела «Инженерно-технические мероприятия гражданской обороны». Мероприятия по предупреждению чрезвычайных ситуаций при разработке проекта планировки и проекта межевания территории»; - СП 11-112-2011 «Порядок разработки и состав раздела «Инженерно-технические мероприятия гражданской обороны. Мероприятия по предупреждению чрезвычайных ситуаций» градостроительной документации для территорий городских и сельских поселений, других муниципальных образований»; - РДС 30-201-98 Инструкция о порядке проектирования и установление красных линий в городах и других поселениях Российской Федерации.

3. Исходные данные для проектирования - Сбор информации, которая содержит: - сведения о существующих красных линиях в районе размещения линейного объекта (при наличии информации); - перечень ранее выполненных проектных работ на рассматриваемом участке, учет которых обязателен при разработке проекта планировки (при наличии информации); - кадастровые паспорта земельных участков (выписки из государственного кадастра недвижимости) по форме В.1, В.2, В.3, В.5 и В.6, входящих в состав проектируемой территории и на смежные земельные участки;

ПРИЛОЖЕНИЯ

ПРОЕКТ ПЛАНИРОВКИ ТЕРРИТОРИИ. ТОМ 1. Основная (утверждаемая) часть. Автомобильная дорога Тайшет - Чуна - Братск на участке км 114 - км 117+600 в Чунском районе Иркутской области. Таблица координат красных линий.

	<ul style="list-style-type: none"> - проекты по развитию инженерной и транспортной инфраструктуры, которые входят в состав проекта планировки - сведения о существующих и планируемых объектах строительства, а также границы отводов земель под различные виды строительства в районе размещения линейного объекта, в том числе проекты по развитию инженерной и транспортной инфраструктуры; - иную дополнительную информацию, необходимую для разработки проекта планировки
4. Местоположение, границы и площадь объекта проектирования	<p>4.1. В проекте рассматривается строительство линейного объекта регионального значения - автомобильной дороги Тайшет - Чуна - Братск на участке км 114 - км 117+600 в Чунском районе Иркутской области.</p> <p>Автомобильная дорога Тайшет - Чуна - Братск на участке км 114 - км 117+600 проходит по территориям: Чунское муниципальное образование, городское поселение Чунского района Иркутской области.</p> <p>4.2. Протяженность объекта строительства составляет 4,18 км (уточнить проектом)</p> <p>Начало трассы - км 114 (уточнить проектом).</p> <p>Конец трассы - км 117+600 (уточнить проектом).</p> <p>Протяженность подъезда к п. Мироново - 0,87 км (уточнить проектом).</p> <p>4.3. Территория, ограниченная полосой топографической съемки шириной 100 м по обе стороны автомобильной дороги Тайшет - Чуна - Братск на участке км 114 - км 117+600.</p> <p>Площадь в границах разработки проекта планировки территории линейного объекта составляет 30 га.</p> <p>Схема границ проектирования в М 1: 25 000*, 1:2000**.</p>
5. При разработке проекта принять следующие основные технические требования:	<p>В соответствии с проектом Схемы территориального планирования Чунского района планируется строительство автомобильной дороги Тайшет - Чуна - Братск на участке км 114 - км 117+600 III технической категории.</p>
6. Инженерные изыскания	<p>1. Необходимо выполнить топографическую съемку М 1:2000 (1:5000, 1:10 000) с охватом территории не менее 100 м от отвода автодороги с нанесением подземных коммуникаций в системе координат МСК-38 (в границах населенных пунктов по кварталу застройки).</p> <p>2. Программу по инженерно-геодезическим изысканиям представить заказчику для согласования, до начала работ на объекте.</p> <p>3. Требования к точности, составу, сроку отчета об инженерно-геодезических изысканиях, выполнить на основе положений СНиП 11-02-96, а также СП 11-104-97.</p> <p>4. Результаты топографической съемки представить на бумажных и электронных носителях в форматах DWG или DXF.</p>
СОСТАВ МАТЕРИАЛОВ ПРОЕКТА ПЛАНИРОВКИ ТЕРРИТОРИИ	
7. Цель разработки проекта.	<ul style="list-style-type: none"> - устойчивое развитие территории Чунского района Иркутской области; - обоснование границ территории, в пределах которой разрабатывается размещение автомобильной дороги в соответствии с транспортной инфраструктурой, установленной схемой территориального планирования Чунского района Иркутской области; - установление границ зон планируемого размещения объектов социально-культурного и коммунально-бытового назначения, иных

	<p>территории;</p> <p>2) линии отступа от красных линий в целях определения места допустимого размещения зданий, строений, сооружений;</p> <p>3) границы застроенных земельных участков, в том числе границы земельных участков, на которых расположены линейные объекты;</p> <p>4) границы формируемых земельных участков, планируемых для предоставления физическим и юридическим лицам для строительства;</p> <p>5) границы земельных участков, предназначенных для размещения объектов капитального строительства федерального, регионального или местного значения;</p> <p>6) границы территорий объектов культурного наследия;</p> <p>7) границы зон с особыми условиями использования территорий;</p> <p>8) границы зон действия публичных сервитутов.</p>
ЭТАПЫ ВЫПОЛНЕНИЯ РАБОТЫ И ПОРЯДОК СДАЧИ МАТЕРИАЛОВ	
11. Этапы выполнения работы	<p>Работу выполнять в три этапа:</p> <p>I этап: Сбор исходных данных не указанных п.3 данного задания и материалов по обоснованию проекта планировки;</p> <p>II этап: Подготовка основной части (утверждаемая) проекта планировки;</p> <p>III этап: Подготовка проекта межевания, подготовка градостроительных планов земельных участков.</p>
12. Формы представления материалов проекта планировки территории, требования к оформлению комплектации и передаче материалов Заказчику.	<p>Проект планировки и межевания для проведения согласований изготавливается в 4-х экземплярах с графическими материалами в М 1:2000- М 1:25 000;</p> <p>Промежуточные материалы проекта предоставляются Заказчику в электронном виде (на CD дисках - 2 экз).</p> <p>После утверждения проекта с обосновывающими материалами (в полном объеме) выпускается:</p> <ul style="list-style-type: none"> - на бумажном носителе в 4-х экземплярах; - электронная версия проекта передается Заказчику в 4-х экземплярах на отдельном CD диске. - Форматы файлов на CD диске: текстовая часть - *.doc, xls; - графическая часть *.dwg - 1-экз в формате ГИС карты Панорама в системе координат МСК-38
13. Перечень согласующих организаций	<p>Проект планировки и проект межевания в составе, предусмотренном п.п.12-15 Технического задания, согласовывают:</p> <ul style="list-style-type: none"> - ОГКУ «Дирекция автодорог»; - Служба архитектуры Иркутской области, - Агентство лесного хозяйства Иркутской области, - Администрация Чунского муниципального образования. <p>Перечень согласующих организаций уточняется по результатам выполнения I-4-го этапа;</p> <p>При необходимости, по дополнительному запросу согласующих организаций, материалы по обоснованию проекта планировки могут быть им направлены и подлежат возврату заказчику.</p>
14. Утверждение проекта планировки	<p>Утверждение проекта планировки территории производится в соответствии с Градостроительным кодексом Российской Федерации.</p>
15. Срок окончания работ по проекту	<p>В соответствии с календарным планом выполнения работ.</p>

Начальник отдела ПСД и Ц

Е.А. Посмитный

	<p>объектов капитального строительства с выделением территорий размещения объектов федерального и регионального значения;</p> <p>- установление границ земельных участков, на которых размещены конструктивные элементы автомобильной дороги, дорожные сооружения и на которых расположены объекты дорожного сервиса;</p> <p>- выделения элементов планировочной структуры, установление границ зон планируемого к реконструкции автомобильной дороги общего пользования регионального значения, границ зон планируемого размещения объектов дорожного сервиса.</p>
8. Состав и содержание проекта планировки	<p>1. Проект планировки территории. Основная часть:</p> <p>Положение о размещении линейного объекта, о размещении объектов капитального строительства регионального значения:</p> <p>а) сведения об основных положениях генерального плана развития поселений, в границах которых проходит автомобильная дорога;</p> <p>б) технические параметры проектируемой автомобильной дороги общего пользования: класс, категория, число полос движения;</p> <p>в) сведения о размещении линейного объекта на осваиваемой территории;</p> <p>Основная часть проекта планировки территории. Графическая часть:</p> <p>Чертежи планировки территории, в масштабах М 1:2000 - М 1:25000 выполненные в соответствии с требованиями законодательства и содержащие:</p> <p>а) красные линии и границы зон размещения проектируемой автомобильной дороги общего пользования регионального значения и придорожных полос;</p> <p>б) линии, обозначающие дороги, улицы, проезды, линии связи, объекты инженерной и транспортной инфраструктур, проходы к водным объектам общего пользования и их береговым полосам;</p> <p>в) границы зон планируемого размещения объектов социально-культурного и коммунально-бытового назначения, иных объектов капитального строительства, необходимых для содержания автомобильной дороги регионального значения;</p> <p>г) границы зон планируемого размещения объектов федерального значения, объектов регионального значения, объектов местного значения;</p> <p>2. Проект планировки территории. Материалы по обоснованию проекта планировки:</p> <p>Материалы по обоснованию проекта планировки территории. Пояснительная записка, содержащая сведения и состоящая из следующих разделов:</p> <p>1. Определение параметров планируемого строительства систем транспортного обслуживания и инженерно-технического обеспечения, необходимых для развития территории:</p> <ul style="list-style-type: none"> - обоснование существующей (или) прогнозируемой интенсивности движения транспортных средств по проектируемой автомобильной дороге общего пользования регионального значения, искусственных сооружений на ней; - обоснование категории, числа полос движения и другие параметры автомобильной дороги и искусственных сооружений на ней; - устройства пересечений и примыканий проектируемой автомобильной дороги общего пользования с другими дорогами и элементами улично-дорожной сети; <p>2. Мероприятий по защите территорий от чрезвычайных ситуаций природного и техногенного характера;</p> <p>3. Иные вопросы;</p>

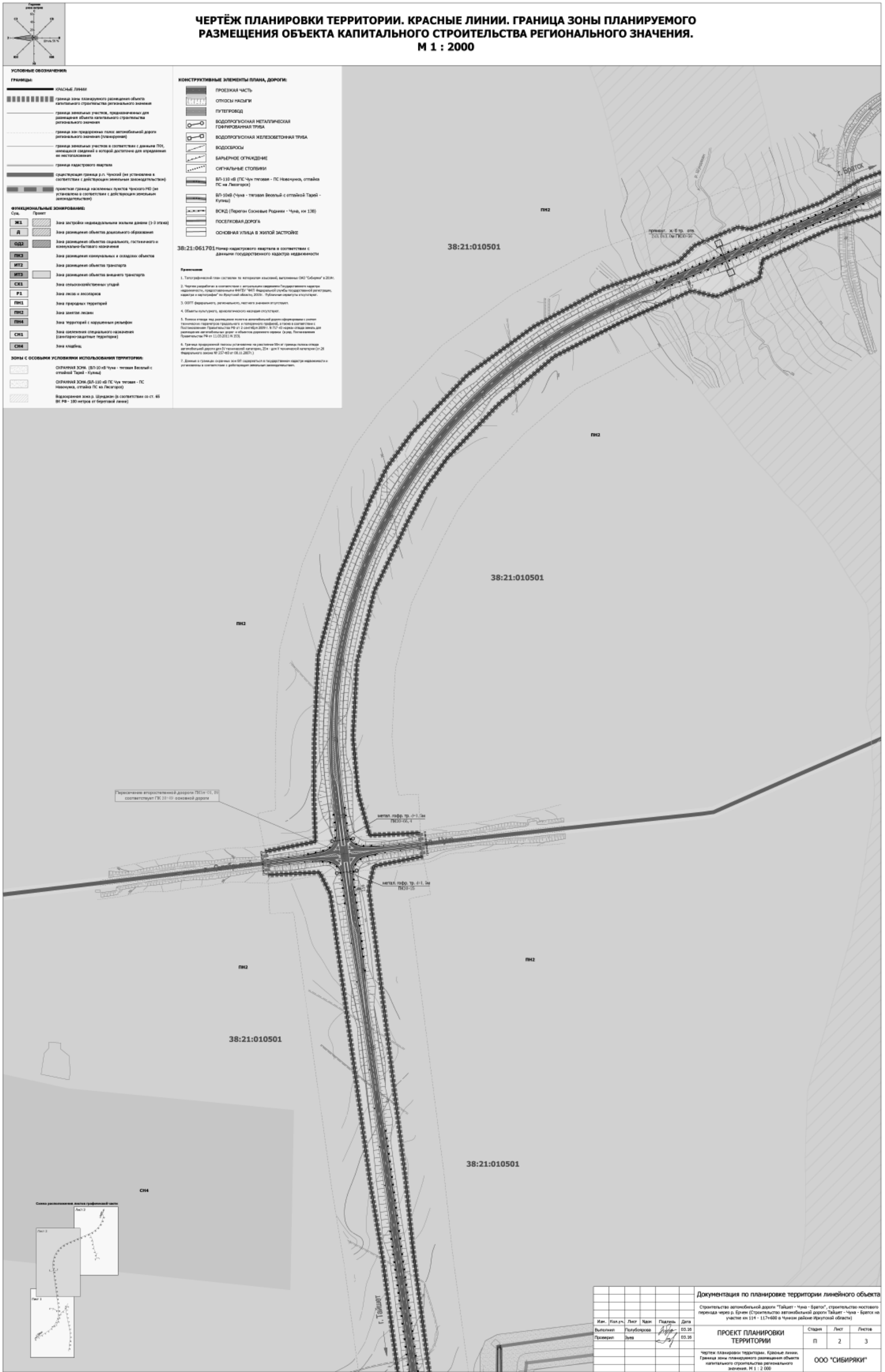
	<ul style="list-style-type: none"> - анализ существующего положения территории; - сведения об установленных границах территорий объектов культурного наследия, границах зон охраны объектов культурного наследия (при необходимости); - сведения об установленных границах санитарно-защитных зон, волохотных зон и других зон с особым режимом использования; - сведения о состоянии и использовании объектов капитального строительства, сведения об имущественных отношениях по указанным объектам; - сведения о состоянии и планируемом развитии транспортной инфраструктуры, транспортного обслуживания территории в районе размещения линейного объекта; - сведения о состоянии и планируемом развитии инженерной инфраструктуры и инженерного обеспечения территории, о наличии резервных мощностей объектов инженерной инфраструктуры; <p>Графические материалы:</p> <ul style="list-style-type: none"> - Схема расположения элемента планировочной структуры, М 1:2000; М 1:10 000 или М 1:25000; - Схема использования территории в период подготовки проекта планировки территории (опорный план), М 1:2000 или М 1:5000; - Схема движения транспорта, М 1:2000 или М 1:5000; - Схема границ территорий объектов культурного наследия, М 1:2000 или М 1:5000 (при необходимости); - Схему размещения автомобильной дороги общего пользования регионального значения с расположением мест транспортных развязок и пересечений, мест предполагаемого размещения объектов дорожного сервиса, иных зданий и сооружений, необходимых для содержания дороги регионального значения; - Схема границ зон с особыми условиями использования территории, М 1:2000 или М 1:5000; - Схема размещения инженерных сетей и сооружений, М 1:2000 или М 1:5000; - Схему вертикальной планировки и инженерной подготовки территории, М 1:2000 или М 1:5000; - Иные материалы в графической форме для обоснования положений о планировке территории.
СОСТАВ МАТЕРИАЛОВ ПРОЕКТА МЕЖЕВАНИЯ ТЕРРИТОРИИ	
9. Цель разработки проекта межевания.	<p>Для застроенных территорий:</p> <ul style="list-style-type: none"> -установление границ застроенных земельных участков и границ незастроенных земельных участков; <p>Для подлежащих застройке территорий:</p> <ul style="list-style-type: none"> -установление границ незастроенных земельных участков, планируемых для предоставления физическим и юридическим лицам для строительства, а также границ земельных участков, предназначенных для размещения объектов капитального строительства федерального, регионального или местного значения.
10. Состав и содержание проекта межевания	<p>«Проект межевания территории»</p> <p>Текстовые материалы включает предложения по проектному межеванию территории: установлению границ земельных участков существующих землепользований, линейных объектов инфраструктуры, земель общего пользования, установлению ограничений и обременений использования земельных участков, предложения по изъятию и резервированию земель.</p> <p>Проект межевания территории включает в себя чертежи межевания территории, на которых отображаются:</p> <p>1) красные линии, утвержденные в составе проекта планировки</p>

ПРОЕКТ ПЛАНИРОВКИ ТЕРРИТОРИИ. ТОМ 1. Основная (утверждаемая) часть.
Автомобильная дорога Тайшет - Чуна - Братск на участке км 114 - км 117+600 в Чунском районе Иркутской области

ГРАФИЧЕСКАЯ ЧАСТЬ

**ЧЕРТЕЖ ПЛАНИРОВКИ ТЕРРИТОРИИ. КРАСНЫЕ ЛИНИИ.
ГРАНИЦА ЗОНЫ ПЛАНИРУЕМОГО РАЗМЕЩЕНИЯ ЛИНЕЙНОГО
ОБЪЕКТА КАПИТАЛЬНОГО СТРОИТЕЛЬСТВА РЕГИОНАЛЬНОГО
ЗНАЧЕНИЯ**

ЧЕРТЕЖ ПЛАНИРОВКИ ТЕРРИТОРИИ. КРАСНЫЕ ЛИНИИ. ГРАНИЦА ЗОНЫ ПЛАНИРУЕМОГО РАЗМЕЩЕНИЯ ОБЪЕКТА КАПИТАЛЬНОГО СТРОИТЕЛЬСТВА РЕГИОНАЛЬНОГО ЗНАЧЕНИЯ.
М 1 : 2000



УСЛОВНЫЕ ОБОЗНАЧЕНИЯ

ГРАНИЦЫ

- Красные линии
- Граница зоны планируемого размещения объекта капитального строительства регионального значения
- Граница земельного участка, предназначенного для размещения объекта капитального строительства регионального значения
- Граница зон проведения полос автомобильных дорог регионального значения (планирование)
- Граница земельного участка в соответствии с данными ГИС, являющаяся основой для определения местоположения
- Граница кадастрового участка
- Сопоставительная граница в.п.л. Числовой (на установление в соответствии с действующим законодательством)
- Приватная граница населенного пункта Числовой (на установление в соответствии с действующим законодательством)

ФУНКЦИОНАЛЬНЫЕ ЗОНИРОВАНИЕ

С/п. Промыш.

- З/1 Зона застройки неиндустриальными зданиями (3-9 этажей)
- Д Зона размещения объектов дошкольного образования
- ОДЗ Зона размещения объектов социального, культурного и коммунально-бытового назначения
- ПКС Зона размещения коммунальных и складских объектов
- МТ2 Зона размещения объектов транспорта
- МТ3 Зона размещения объектов внешнего транспорта
- СЗ1 Зона озеленения/ландшафтных угодий
- Р1 Зона лесов и рекреации
- ПН1 Зона городских парков
- ПН2 Зона зеленых насаждений
- ПН4 Зона территории с неровным рельефом
- СН1 Зона охранных (специальных) названий (демонстративные территории)
- СН6 Зона кладбищ

ЗОНЫ С ОСОБЫМИ УСЛОВИЯМИ ИСПОЛЬЗОВАНИЯ ТЕРРИТОРИИ:

- ОСРНАЯ ЗОНА (ВЛ-10 и ВЛ-11) - Числов - Числов с отставкой Тарей - Числов
- ОСРНАЯ ЗОНА (ВЛ-10 и ВЛ-11) - Числов - Числов с отставкой Тарей - Числов
- Водораздельная зона в границах (в соответствии со ст. 66 ЗК РФ - 100 метров от береговой линии)

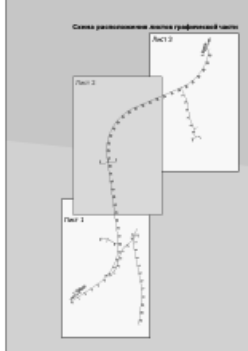
КОНСТРУКТИВНЫЕ ЭЛЕМЕНТЫ ПЛАНА, ДОРОЖИ:

- ПРОЕЗЖАЯ ЧАСТЬ
- ОТКОСЫ НАСАДИ
- ПУТЕПРОВОД
- ВОДОПРОВОДНАЯ МЕТАЛЛУРГИЧЕСКАЯ ГОТФУРОВАНАЯ ТРУБА
- ВОДОПРОВОДНАЯ ЖЕЛЕЗОБЕТОННАЯ ТРУБА
- ВОДОСБОРОС
- БАРИЕРНОЕ ОГРАЖДЕНИЕ
- СИГНАЛЬНЫЕ СТОЛБИКИ
- ВЛ-10 и ВЛ-11 (ПС-Числов - Числов, отставка ПС на Числов)
- ВЛ-10 и ВЛ-11 (Числов - Числов - Числов с отставкой Тарей - Числов)
- ВСКД (Переход Соковые Родники - Числов, км 138)
- ПОСЕЛКОВАЯ ДОРОГА
- ПОСЕЛКОВАЯ УЛИЦА В ЗОНЕ ЗАСТРОЙКИ

38:21:061701 Номер кадастрового участка в соответствии с данными государственного кадастра недвижимости

Примечания:

1. Топографический план составлен на материал съемки, выполненной ООО "Сибиряки" в 2014 г.
2. Чертеж разработан в соответствии с требованиями Технических условий на проектирование линейных объектов капитального строительства (ТКУ) "Водопроводная труба металлическая готфурованная, диаметр в наружном" на Ручейской территории, 2015 г. (Плановый номер участка в кадастре).
3. ООО "Сибиряки" несет ответственность за достоверность исходных данных.
4. Объект проектируется, строительство ведется по заказу.
5. Копия в плановом масштабе и в электронном виде передана в органы государственной власти и местного самоуправления, а также в соответствии с требованиями Федерального закона от 24.04.2010 № 79-ФЗ "О контрактной системе в сфере закупок товаров, работ, услуг для обеспечения государственных и муниципальных нужд" (далее - Федеральный закон № 79-ФЗ) в 2015 г. (Плановый номер участка в кадастре).
6. Территория проектируемого объекта размещения не является частью отведенной территории для размещения объектов регионального значения (ст. 28 Федерального закона № 124-ФЗ от 05.11.2007 г.).
7. Данные о границах объектов капитального строительства и о кадастровом номере территории и ее границах в соответствии с действующим законодательством.



Документация по планировке территории линейного объекта					
Строительство автомобильной дороги "Табанет - Числов - Братск", строительство нового участка через р. Ерши (Строительство автомобильной дороги Табанет - Числов - Братск на участке км 114 - 117+600 в Числовском районе Иркутской области)					
Изм.	Кат.уч.	Лист	Наим.	Подпись	Дата
Выполнен	Лыуборкова	03.20			
Проверен	Лыуборкова	03.20			
ПРОЕКТ ПЛАНИРОВКИ ТЕРРИТОРИИ			Страницы	Лист	Листов
			П	2	3
Чертеж планировки территории. Красные линии. Граница зоны планируемого размещения объекта капитального строительства регионального значения. М 1 : 2 000					
ООО "СИБИРЯКИ"					

ЧЕРТЁЖ ПЛАНИРОВКИ ТЕРРИТОРИИ. КРАСНЫЕ ЛИНИИ. ГРАНИЦА ЗОНЫ ПЛАНИРУЕМОГО РАЗМЕЩЕНИЯ ОБЪЕКТА КАПИТАЛЬНОГО СТРОИТЕЛЬСТВА РЕГИОНАЛЬНОГО ЗНАЧЕНИЯ. М 1 : 2000

УСЛОВНЫЕ ОБОЗНАЧЕНИЯ

ГРАНИЦЫ

- КРАСНЫЕ ЛИНИИ
- границы зоны планируемого размещения объекта капитального строительства регионального значения
- границы земельных участков, предназначенных для размещения объекта капитального строительства регионального значения
- граница за пределами полосы отвода автомобильной дороги регионального значения (закрытая)
- границы земельных участков в соответствии с данными ПЗЗ, имеющими силу закона в которой допускается для строительства не существующая
- граница кадастрового участка
- существующий объект з.п. Числа (не установлен и соответствует с действительным землепользованием)
- проектируемая граница населенных пунктов Чукотского РО (не установлена и соответствует с действительным землепользованием)

ФУНКЦИОНАЛЬНЫЕ ЗОНИРОВАНИЯ:

Суб. Проект

- Ж1 - зона застройки индивидуальными жилыми домами (3-3 этажи)
- Д - зона размещения объектов дошкольного образования
- ОД2 - зона размещения объектов социального, общественного и коммунально-бытового назначения
- ПН3 - зона размещения коммунальных и складских объектов
- ИТ2 - зона размещения объектов транспорта
- ИТ3 - зона размещения объектов авиационного транспорта
- СН2 - зона обслуживания жилых улиц
- Р1 - зона услуг и обслуживания
- ПН1 - зона гаражных парковок
- ПН2 - зона зеленых насаждений
- ПН4 - зона территории и озеленения рельефом
- СН1 - зона озеленения (специального назначения) (ландшафтно-защитная территория)
- СН4 - зона кладбища

ЗОНЫ С ОСОБЫМИ УСЛОВИЯМИ ИСПОЛЬЗОВАНИЯ ТЕРРИТОРИИ:

- ОРИГОНАЛЬНАЯ ЗОНА (ВЛ 30-45 Чукотка - Чукотка Восточной - отстойной Тарей - Кувейк)
- ОРИГОНАЛЬНАЯ ЗОНА (ВЛ 110-115 Чукотка - Чукотка Восточной - отстойной Тарей - Кувейк)
- Водоохранная зона р. Бураток (в соответствии со ст. 65 ВК РФ - 100 метров от береговой линии)

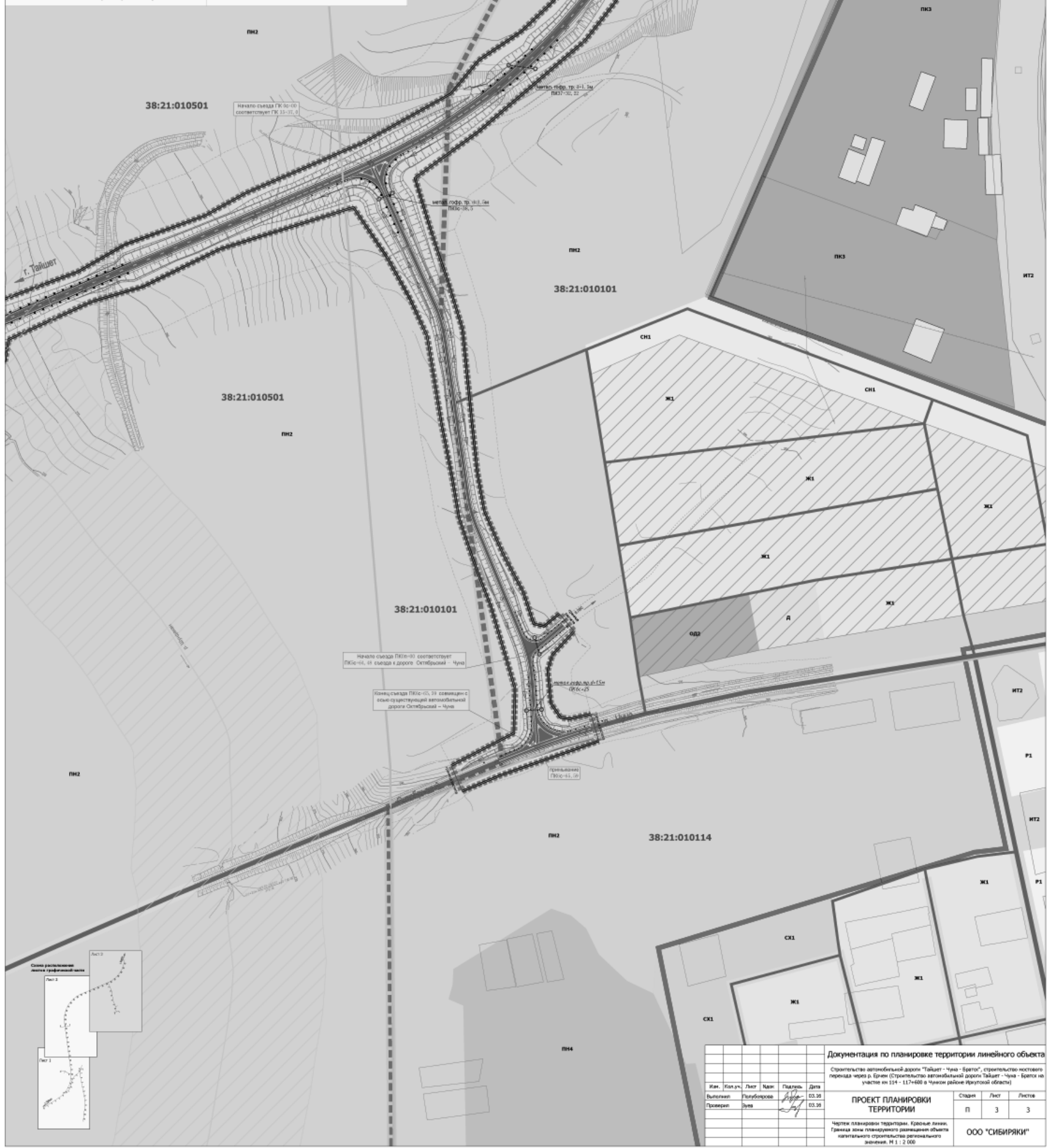
КОНСТРУКТИВНЫЕ ЭЛЕМЕНТЫ ПЛАНА, ДОРОГИ:

- ПРОЕКТНАЯ ЧАСТЬ
- ОТКОСЫ НАСЫПИ
- ПУТЕПРОВОД
- ВОДОСТОПНАЯ МЕТАЛЛУРГИЧЕСКАЯ ГОТФОРМАННАЯ ТРУБА
- ВОДОСТОПНАЯ ЖЕЛЕЗОБЕТОННАЯ ТРУБА
- ВОДОСБОРОС
- БАРЬЕРНОЕ ОГРАЖДЕНИЕ
- СИГНАЛЬНЫЕ СТОЛБИКИ
- ВЛ-110-115 (ПС Чукотка - Чукотка Восточная, отстойная ПС на Ласопорке)
- ВЛ-116В (Чукотка - Чукотка Восточная с отстойной Тарей - Кувейк)
- ВСКД (Переход Сосновые Родники - Чукотка, км 136)
- ПОСЕЛОВАЯ ДОРОГА
- ОСНОВНАЯ УЛИЦА В ЗОНЕ ЗАСТРОЙКИ

38:21:061701 Номер кадастрового квартала в соответствии с данными государственного кадастра недвижимости

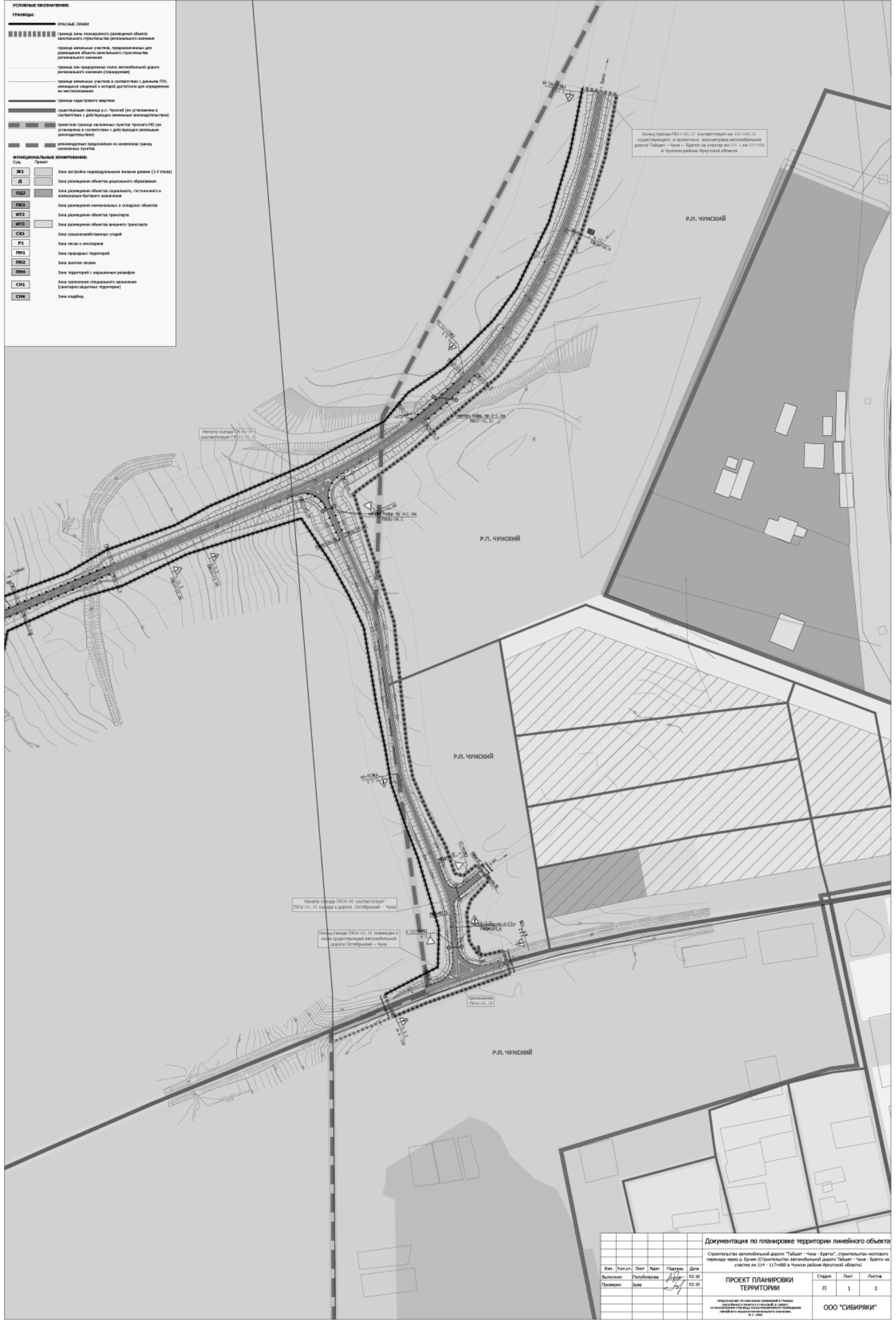
Примечания:

1. Топографический план составлен по материалам классной, высоты 500 "Сибиряки" в 2014.
2. Чертеж разработан в соответствии с требованиями "Технических условий на проектирование, строительство и эксплуатацию автомобильных дорог регионального, краевого и муниципального значения" (Федеральный стандарт государственной системы стандартов и нормативов) на территории Чукотки, 2013. Публикации: стандарты и нормы.
3. ОДПТ: Функциональное, рекреационное, парковое и другое озеленение.
4. Объекты культурного, историко-культурного назначения отсутствуют.
5. Зона застройки индивидуальными жилыми домами (3-3 этажи) и зона размещения объектов дошкольного образования (3-3 этажи) в соответствии с данными ПЗЗ от 2014 года. Зона размещения объектов социального, общественного и коммунально-бытового назначения (3-3 этажи) в соответствии с данными ПЗЗ от 2014 года.
6. Территория проектируемой территории расположена на расстоянии 100 м от береговой линии отстойной ПС на Ласопорке (ВЛ 110-115 Чукотка - Чукотка Восточная, отстойная ПС на Ласопорке) и 100 м от береговой линии отстойной ПС на Ласопорке (ВЛ 116В Чукотка - Чукотка Восточная с отстойной Тарей - Кувейк).
7. Зона застройки индивидуальными жилыми домами (3-3 этажи) и зона размещения объектов дошкольного образования (3-3 этажи) в соответствии с данными ПЗЗ от 2014 года.



Документация по планировке территории линейного объекта					
Строительство автомобильной дороги "Тайшет - Чукотка - Браток", строительство восточного переезда через р. Браток (Строительство автомобильной дороги Тайшет - Чукотка - Браток на участке км 114 - 117+000 в Чукотском районе Чукотской области)					
Изм.	Кол. д.	Лист	Наим.	Подпись	Дата
Выполнен	1	3	Планировка	[Подпись]	03.09
Проверен	1	3	Эксп.	[Подпись]	03.09
ПРОЕКТ ПЛАНИРОВКИ ТЕРРИТОРИИ					
				Страниц	Лист
				П	3
				Листов	3
Чертеж планировки территории. Красные линии. Граница зоны планируемого размещения объекта капитального строительства регионального значения. М 1 : 2 000					
ООО "СИБИРЯКИ"					

**ПРЕДЛОЖЕНИЕ ПО ВНЕСЕНИЮ ИЗМЕНЕНИЙ В ГРАНИЦУ НАСЕЛЁННОГО ПУНКТА
Р.П.ЧУНСКИЙ, В СВЯЗИ С УСТАНОВЛЕНИЕМ ГРАНИЦЫ ЗОНЫ ПЛАНИРУЕМОГО РАЗМЕЩЕНИЯ
ЛИНЕЙНОГО ОБЪЕКТА РЕГИОНАЛЬНОГО ЗНАЧЕНИЯ .
М 1 : 2000**



Документация по планировке территории линейного объекта					
Строительство автомобильной дороги "Тайшет - Чума - Братск", строительство нового переезда через р. Ермен (Строительство автомобильной дороги Тайшет - Чума - Братск на участке км 114 - 117+600 в Чумском районе Иркутской области)					
Изм.	Кол.уч.	Лист	Масш.	Подпись	Дата
Выпущен	Рыбников				03.16
Проверен	Лука				03.16
ПРОЕКТ ПЛАНИРОВКИ ТЕРРИТОРИИ				Страниц	Лист
				П	1
Генеральный директор ООО "СИБИРЯКИ" _____				ООО "СИБИРЯКИ"	
11.1.2016					

ПРОЕКТ ПЛАНИРОВКИ ТЕРРИТОРИИ. ТОМ 2. Материалы по обоснованию

Автомобильная дорога Тайшет – Чуна – Братск на участке км 114 – км 117+600 в Чунском районе Иркутской области

ПОЯСНИТЕЛЬНАЯ ЗАПИСКА

ВВЕДЕНИЕ

Документация по планировке территории линейного объекта регионального значения – автомобильной дороги Тайшет – Чуна – Братск на участке км 114 – км 117+600 в Чунском районе Иркутской области **подготовлена на основании:**

- Распоряжения Министерства строительства, дорожного хозяйства Иркутской области от 29 мая 2015 года № 62-мр «О подготовке документации по планировке территории»;
- Распоряжения Министерства строительства, дорожного хозяйства Иркутской области от 09 декабря 2015 года № 206-мр «О внесении изменений в распоряжение министерства строительства, дорожного хозяйства Иркутской области от 29 мая 2015 года № 62-мр»;
- Схемы территориального планирования Иркутской области, утвержденной Постановлением Правительства Иркутской области от 02.11.2012 № 607-пп (в ред. Постановления Правительства Иркутской области от 23.07.2015 № 355-пп).

Подготовка документации по планировке территории осуществляется в целях:

- устойчивого развития территории;
- установления границ земельных участков, на которых размещены конструктивные элементы автомобильной дороги, дорожные сооружения и на которых расположены объекты дорожного сервиса;
- выделения элемента планировочной структуры, установления (определения) границ зоны планируемого размещения автомобильной дороги общего пользования регионального значения, границ зон планируемого размещения объектов дорожного сервиса;
- установления красных линий.

Исходные данные для подготовки документации по планировке территории объекта:

- Схема территориального планирования Чунского районного муниципального образования Иркутской области, утвержденной решением Думы Чунского муниципального образования от 29.05.2013 № 235;
- Генеральный план Чунского муниципального образования Чунского района Иркутской области, утвержденным решением Думы Чунского муниципального образования от 26.11.2013 № 148;
- Техническое задание на выполнение работ по разработке проекта планировки и проекта межевания территории, выданное ОГКУ «Дирекция автодорог»;
- Обоснование инвестиционной строительной автомобильной дороги Тайшет – Чуна – Братск на участке п. Чунский – км 174 в Чунском районе Иркутской области;
- Техническое задание на разработку проектной документации «Строительство автомобильной дороги Тайшет – Чуна – Братск на участке км 114 – км 117+600 в Чунском районе Иркутской области» (приложение 1 к государственному контракту № 07/159-13 от 25.12.2013 года);

4

ПРОЕКТ ПЛАНИРОВКИ ТЕРРИТОРИИ. ТОМ 2. Материалы по обоснованию

Автомобильная дорога Тайшет – Чуна – Братск на участке км 114 – км 117+600 в Чунском районе Иркутской области

СОСТАВ

документация по планировке территории линейного объекта регионального значения:

Номер и название тома	Наименование разделов
ТОМ 1. Основная (утверждаемая) часть проекта планировки территории	Положения о размещении линейного объекта капитального строительства регионального значения Чертеж планировки территории. Красные линии. Граница зоны планируемого размещения линейного объекта капитального строительства регионального значения
ТОМ 2. Материалы по обоснованию проекта планировки территории	Пояснительная записка Схема расположения элемента планировочной структуры Схема использования территории в период подготовки проекта планировки территории Схема организации улично-дорожной сети, (Схема движения транспорта на соответствующей территории) Схема границ зон с особыми условиями использования территорий Схема вертикальной планировки и инженерной подготовки территории Предложения по внесению изменений в границу населенного пункта р.п. Чунский Предложения по внесению изменений в границу населенного пункта с. Мироново
ТОМ 3. Проект межевания территории	Пояснительная записка Чертеж межевания территории

2

ПРОЕКТ ПЛАНИРОВКИ ТЕРРИТОРИИ. ТОМ 2. Материалы по обоснованию

Автомобильная дорога Тайшет – Чуна – Братск на участке км 114 – км 117+600 в Чунском районе Иркутской области

Оглавление

ПОЯСНИТЕЛЬНАЯ ЗАПИСКА	4
ВВЕДЕНИЕ	4
Раздел 1. Сведения о климатической, географической и инженерно-геологической характеристике района, на территории которого предполагается осуществлять строительство линейного объекта регионального значения	6
Раздел 2. Технико-экономическая характеристика района тяготения	25
Раздел 3. Оценка социально-экономической эффективности социальных затрат строительства линейного объекта регионального значения	27
Раздел 4. Обоснование мощности автомобильной дороги регионального значения	29
Раздел 5. Размещение автомобильной дороги регионального значения с учетом особых условий использования территории	34
Раздел 6. Оценка воздействия строительства и эксплуатации линейного объекта регионального значения на окружающую среду	35
Раздел 7. Мероприятия по снижению возможного негативного воздействия намечаемой хозяйственной деятельности на окружающую среду и рациональному использованию природных ресурсов на период строительства и эксплуатации линейного объекта регионального значения	51
Раздел 8. Мероприятия по защите территории от чрезвычайных ситуаций природного и техногенного характера	54
Раздел 9. Мероприятия по обеспечению пожарной безопасности	64
ПРИЛОЖЕНИЯ	73
ГРАФИЧЕСКАЯ ЧАСТЬ	113
Схема расположения элемента планировочной структуры	114
Схема использования территории в период подготовки проекта планировки территории	115
Схема организации улично-дорожной сети, (Схема движения транспорта на соответствующей территории)	118
Схема границ зон с особыми условиями использования территории	121
Схема вертикальной планировки и инженерной подготовки территории	124
Предложения по внесению изменений в границу населенного пункта р.п. Чунский	127
Предложения по внесению изменений в границу населенного пункта с. Мироново	128

3

ПРОЕКТ ПЛАНИРОВКИ ТЕРРИТОРИИ. ТОМ 2. Материалы по обоснованию

Автомобильная дорога Тайшет – Чуна – Братск на участке км 114 – км 117+600 в Чунском районе Иркутской области

Материалы инженерно-геодезических, инженерно-геологических, инженерно-гидрологических изысканий, выполненных ООО «Сибиряки» во 2-эв. 2014г.

Документация по планировке территории линейного объекта регионального значения автомобильной дороги Тайшет – Чуна – Братск на участке км 114 – км 117+600 в Чунском районе Иркутской области соответствует требованиям действующего законодательства Российской Федерации, нормативным правовым актам Иркутской области, а именно:

- Градостроительному кодексу Российской Федерации;
- Земельному кодексу Российской Федерации;
- Лесному кодексу Российской Федерации;
- Водному кодексу Российской Федерации;
- Федеральному закону от 08.11.2007 № 257-ФЗ (ред. от 13.07.2015) «Об автомобильных дорогах и дорожной деятельности Российской Федерации и о внесении изменений в отдельные законодательные акты Российской Федерации»;
- Федеральному закону от 24.07.2007 № 221-ФЗ (ред. от 13.07.2015) «О государственном кадастре недвижимости»;
- Постановлению Правительства РФ от 02.09.2009 № 717 (в ред. Постановления Правительства РФ от 11.03.2011 № 153) «О нормах отвода земель для размещения автомобильных дорог и (или) объектов дорожного сервиса»;
- Закону Иркутской области от 23.07.2008 № 59-оз (ред. от 09.06.2015) «О градостроительной деятельности в Иркутской области»;
- Государственным регламентам, нормам, правилам, стандартам, а также исходным данным, техническим условиям и требованиям, выданным органом государственного надзора и заинтересованными организациями при согласовании места размещения объекта строительства.

В связи с разработкой документации по планировке территории линейного объекта регионального значения автомобильной дороги Тайшет – Чуна – Братск на участке км 114 – км 117+600 в Чунском районе Иркутской области необходимо внести изменения в Генеральный план Чунского муниципального образования в части изменения функционального зонирования с отображением зоны транспортной инфраструктуры под размещение объекта капитального строительства регионального значения. А также, изменения границ населенных пунктов: р.п. Чунский, с. Мироново исключив из них участки планируемого размещения линейного объекта регионального значения.

5

ПРОЕКТ ПЛАНИРОВКИ ТЕРРИТОРИИ. ТОМ 2. Материалы по обоснованию

Автомобильная дорога Тайшет – Чуна – Братск на участке км 114 – км 117+600 в Чунском районе Иркутской области

Раздел 1. Сведения о климатической, географической и инженерно-геологической характеристике района, на территории которого предполагается осуществлять строительство линейного объекта регионального значения

1.1. Природно-климатические условия района реконструкции

Район проектирования относится согласно СНиП 2.05.02-85* к I дорожно-климатической зоне.

Основными факторами, определяющими своеобразие климата района проектирования, являются физико-географическое положение, характер общей циркуляции атмосферы, сложность рельефа.

Климатическая характеристика района проектирования основана на данных метеостанций: Тайшет, Мироново.

Климат рассматриваемой территории характеризуется резко выраженной континентальностью, которая проявляется в очень низких зимних и высоких летних температурах воздуха, а также в больших различиях между дневными и ночными температурами. Абсолютная амплитуда достигает 91°C (абсолютный минимум: минус 53°C, абсолютный максимум: 38°C).

Над территорией бассейна в зимний период образуются мощные малопродуктивные антициклоны (сибирский антициклон), обуславливающие морозную малооблачную и тихую погоду с небольшим количеством осадков.

Для района изысканий характерна ясная сухая зимняя погода и сильное выхолаживание. В зимний период выпадает около 25% годовой нормы атмосферных осадков. Зимой высота снежного покрова в среднем составляет 43 см.

Средняя месячная температура самого холодного месяца (января) минус 22,9°C. Температура воздуха наиболее холодной пятидневки обеспеченностью 0,92%: минус 40°C.

Устойчивый снежный покров образуется 26 октября, разрушается 20 апреля. Наибольшая декадная высота снежного покрова вероятностью превышения 5% равна 66 см. С туманом за год в среднем бывает 25 дней. С метелью – 36 дней. С поземкой – 2 дня. Объем снегопереноса за зиму составляет около 200 м³/м.

Переходные сезоны года кратковременны и характеризуются большими суточными амплитудами температур. Весна наступает в начале апреля и характеризуется наиболее сильными в году ветрами и резкими перепадами температур; дни обычно сравнительно теплые 6 – 7,5°C, по ночам заморозки до минус 3°C.

Лето начинается в конце мая. Лето на рассматриваемой территории обычно дождливое. Ночи обычно прохладные и вероятны заморозки в летние месяцы (до минус 3°C). Наиболее теплый месяц – июль, средняя месячная температура которого 17,7°C.

6

ПРОЕКТ ПЛАНИРОВКИ ТЕРРИТОРИИ. ТОМ 2. Материалы по обоснованию

Автомобильная дорога Тайшет – Чуна – Братск на участке км 114 – км 117+600 в Чунском районе Иркутской области

Осень даёт о себе знать в начале сентября. Осенняя тёплая сухая и малооблачная погода сменяется периодами затяжных, холодных дождей. Дневная температура от 6,6 до 15,6°C, по осенние вторжения арктических воздушных масс обуславливают ранние заморозки по ночам до минус 1,8°C.

Через 0°C средняя суточная температура воздуха переходит весной 16 апреля, осенью 12 октября и держится выше этого предела 178 дней.

Через 5°C температура переходит 6 мая и 23 сентября. С температурой выше 5°C за год бывает 139 дней.

Режим осадков определяется условиями атмосферной циркуляции и характером рельефа – близостью горной гряды. Летом в результате развития циклонической деятельности выпадает наибольшее количество осадков за год. Средняя высота осадков, выпадающих за год – 437 мм. Наибольшее количество осадков выпадает в июне – августе (70 – 88 мм). Максимальное суточное количество осадков 1% обеспеченности 80 мм.

Ветровой режим территории определяется орографическими условиями рассматриваемой территории, а сезонная смена полей давления не оказывает значительного влияния. Преобладающими в годовом цикле являются ветра западного направления, их средняя скорость 1,6 м/с.

Расчётное значение веса снежного покрова на 1 м² горизонтальной поверхности принимается в зависимости от снежного района по табл. 4 СП 20.13330.2011 (Актуализированное издание СНиП 2.01.07-85*) и обязательного приложения «Ж» Карты 1 (районирование территории Российской Федерации по весу снежного покрова). Район изысканий по весу снежного покрова относится к III району (Sg, кПа = 1,8).

Нормативное значение ветрового давления W0 принимается в зависимости от ветрового района по Карте 3, СП 20.13330.2011 и таблице 11.1. Исследуемая территория относится к II району, согласно этому: W0 = 0,30 кПа.

Согласно ПУЭ (Карта районирования по толщине стенки гололёда) территория относится к III гололедному району с возможной толщиной стенки равной 20 мм. Толщина стенки гололёда, мм (превышаемая раз в 5 лет), на элементах круглого сечения диаметром 10 мм, расположенных на высоте 10м над поверхностью земли (b) определена по СП 20.13330.2011, таблица 12.1 и по обязательному приложению Ж Карте 4 район изысканий относится к II району, b = 5 мм.

Район проектирования согласно СНиП 23-01-99* относится к I строительному климатическому району, к подрайону IV. Дорожно-климатическая зона по СНиП 2.05.02-85* – первая. Климатические условия – суровые.

7

ПРОЕКТ ПЛАНИРОВКИ ТЕРРИТОРИИ. ТОМ 2. Материалы по обоснованию

Автомобильная дорога Тайшет – Чуна – Братск на участке км 114 – км 117+600 в Чунском районе Иркутской области

Основные показатели по СНиП 23-01-99* и «Справочнику по климату»

Характеристика	Величина	Метеостанция
Абсолютная температура воздуха, минимум, °C	-53	Мироново
максимум, °C	+38	
Средняя температура воздуха наиболее холодной пятидневки, обеспеченностью 0,98, °C	-42	Тайшет
0,92, °C	-40	
Среднегодовая скорость ветра, м/с	1,6	Мироново
Преобладающее направление ветра	3	Мироново
Наибольшая скорость ветра м/с, возможная: один раз за 1 год	17	Мироново
за 10 лет	23	
за 20 лет	24	
Сумма атмосферных осадков за год, в мм	437	Мироново
Число дней в году с осадками более 0,1 мм	157	Тайшет
более 5,0 мм	21	
Максимальное суточное количество осадков в мм, обеспеченностью 1%	80	Тайшет
Средняя дата образования устойчивого снежного покрова	26.10	Мироново
Средняя дата разрушения устойчивого снежного покрова	20.04	Мироново
Число дней в году с устойчивым снежным покровом	185	Мироново
Средняя из наибольших декадных высот снежного покрова за зиму, см	43	Тайшет
Расчётная толщина снежного покрова, вероятностью превышения 5%, см	66	Тайшет
Глубина промерзания в см:		Мироново
а) глинистых и суглинистых грунтов	217	
б) супесей и песков пылеватых	264	
в) песков гравелистых и крупных	283	
г) крупнообломочных грунтов	321	
Среднее годовое число дней с туманом	25	Мироново
Средняя продолжительность туманов, час в год	171	Тайшет
Среднее за год число дней с метелью	36	Мироново
Среднее за год число дней с поземкой	2	Мироново
Продолжительность метелей за год, в часах	4	Мироново
Объем снегопереноса за зиму в м³/м	200	Мироново

Средняя месячная и годовая температура воздуха

Метеостанция: Мироново						
1	2	3	4	5	6	
-22,9	-19,2	-10,8	-0,6	7,2	14,4	
7	8	9	10	11	12	Год
17,7	14,5	7,2	-1,0	-12,9	-21,6	-2,3

8

ПРОЕКТ ПЛАНИРОВКИ ТЕРРИТОРИИ. ТОМ 2. Материалы по обоснованию

Автомобильная дорога Тайшет – Чуна – Братск на участке км 114 – км 117+600 в Чунском районе Иркутской области

Даты наступления среднесуточных температур воздуха выше и ниже определённых пределов и число дней в году с температурой, превышающей эти пределы

Температура	Даты	Дни
0	16.04-12.10	178
5	06.05-23.09	139
10	27.05-04.09	99

Среднее число дней с обледенением проводов гололедного стана

Метеостанция: Тайшет						
Явление	X	XI	XII	I	II	III
Гололед	-	-	-	-	-	-
Изморозь	0,03	0,6	2	2	0,6	0,3
Все виды	0,03	0,6	2	2	0,6	0,3

Повторяемость направлений ветра и штелей, %

Метеостанция: Мироново						
Период	С	СВ	В	ЮВ	Ю	ЮЗ
Год	3	7	8	6	2	10
Зим.	3	9	9	6	1	9

9

ПРОЕКТ ПЛАНИРОВКИ ТЕРРИТОРИИ. ТОМ 2. Материалы по обоснованию

Автомобильная дорога Тайшет – Чуна – Братск на участке км 114 – км 117+600 в Чунском районе Иркутской области

Выгоды от реализации проекта складываются из следующих составляющих:

- экономия на эксплуатационных затратах пользователей автодорогами, исходя из скорости передвижения по рассматриваемому участку автомобильной дороги,
-экономия от сокращения времени на поездках пассажиров, исходя из скорости передвижения по рассматриваемому участку автомобильной дороги,
-сокращение дорожно-транспортных происшествий, в связи с улучшением условий проезда и доведения технических параметров автомобильной дороги на рассматриваемом участке до нормативных,
-снижение инвестиционных затрат в автомобильный транспорт,
-ликвидация потерь в сфере внедорожного производства.

Расчет экономической эффективности вложения инвестиций выполнен по основным показателям экономической эффективности:

-ЧДД – интегральный экономический эффект, накопленный дисконтированный эффект за расчетный период, или собственный капитал проекта, представляющий собой разницу между дисконтированными выгодами и затратами в течение периода анализа проекта.

-ВНД - внутренняя норма рентабельности, представляющая собой учетную ставку, при которой чистый дисконтированный доход равен нулю.

-ИД - индекс прибыльности (доходности), характеризующий «отдачу проекта» на вложенные в него средства, равный увеличению на единицу отношению ЧДД к накопленному дисконтированному объему инвестиционных затрат.

Расчет выполнен на основе сопоставимости транспортно-эксплуатационных затрат по рассматриваемому участку автомобильной дороги при различных условиях проезда автотранспорта: в существующих («без проекта») и в перспективных условиях («с проектом»).

ВЫВОД:

Необходимость строительства автомобильной дороги Тайшет – Чуна - Братск на участке км 114 – км 117+600 связана с экономическими интересами Иркутской области, а также соседних регионов.

ПРОЕКТ ПЛАНИРОВКИ ТЕРРИТОРИИ. ТОМ 2. Материалы по обоснованию

Автомобильная дорога Тайшет – Чуна – Братск на участке км 114 – км 117+600 в Чунском районе Иркутской области

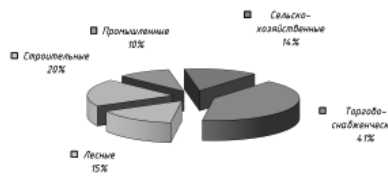
Таблица 4.2.1

Table with 4 columns: Показатели, 2014 г., 2024 г., 2034 г. Rows: Объем перевозок грузов, Грузооборот

Структура перевозок по видам грузов на рассматриваемом участке автомобильной дороги отражена на диаграмме:

Диаграмма 4.2.1

Структура перевозок по видам грузов



Основную часть в структуре перевозимых грузов на сегодня составляют торгово-снабженческие грузы, удельный вес которых в общем объеме грузооборота составляет более 41%, а также строительные и лесные грузы.

4.3. Уровень автомобилизации

Динамику роста численности легковых автомобилей в Иркутской области, а также обеспеченность легковыми автомобилями, находящимися в личной собственности граждан, в расчете на 1 000 человек населения, можно проследить по статистическим данным, приведенным в таблице:

Таблица 4.3.1

Table with 11 columns: Показатели, 2000 г., 2005 г., 2006 г., 2007 г., 2008 г., 2009 г., 2010 г., 2011 г., 2012 г. Rows: Всего легковых автомобилей, Обеспеченность населения легковыми автомобилями

ПРОЕКТ ПЛАНИРОВКИ ТЕРРИТОРИИ. ТОМ 2. Материалы по обоснованию

Автомобильная дорога Тайшет – Чуна – Братск на участке км 114 – км 117+600 в Чунском районе Иркутской области

Строительство рассматриваемого участка км 114 – км 117+600 автомобильной дороги Тайшет – Чуна - Братск позволит повысить уровень удобства для проезда транспортных средств, безопасности движения, производительности транспортных средств, снизить себестоимость доставки грузов, потери времени пассажиров в пути.

Показатели эффективности подтверждают социально-экономическую целесообразность строительства автомобильной дороги Тайшет – Чуна - Братск на участке км 114 – км 117+600 с параметрами IV категории.

Раздел 4. Обоснование мощности автомобильной дороги регионального значения

4.1. Оценка существующей интенсивности движения и состава транспортного потока

Фактический уровень загрузки автомобильной дороги на рассматриваемом участке км 114 – км 117+600 определен на основании материалов разработанного ранее ОИ строительства автомобильной дороги Тайшет – Чуна – Братск на участке п. Чунский - км 174 в Чунском районе Иркутской области.

Общая величина транспортного потока на рассматриваемом участке км 114 – км 117+600 автомобильной дороги Тайшет – Чуна – Братск приведена в таблице:

Таблица 4.1.1

Table showing average daily traffic intensity and composition for the road section. Columns include: Вид транспортного средства, Средняя суточная интенсивность движения, Авт./сутки.

ПРОЕКТ ПЛАНИРОВКИ ТЕРРИТОРИИ. ТОМ 2. Материалы по обоснованию

Автомобильная дорога Тайшет – Чуна – Братск на участке км 114 – км 117+600 в Чунском районе Иркутской области

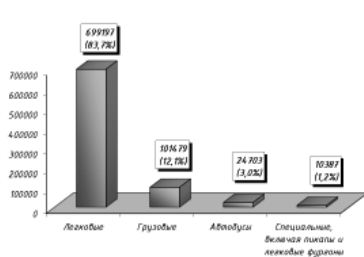
В Иркутской области наблюдается стабильный рост легковых автомобилей, находящихся в индивидуальном пользовании, и соответственно увеличение транспортной подвижности населения.

За 12 лет заметно выросла обеспеченность населения легковыми автомобилями: если в 2000 г. на 1000 жителей области приходилось 133,7 собственных легковых автомобилей, то в 2012 г. – 251,5 штук.

Состав парка на 1.01.2013 г. Иркутской области составляет 835 766 автомобилей. По сравнению с предыдущим годом состав парка увеличился на 6,5%.

Диаграмма 4.3.1

Состав парка автомобилей Иркутской области, шт.



Основной удельный вес в общем составе парка автомобилей по области занимают легковые автомобили 83,7% (699 197 единиц) и грузовые – 12,1% (101 479 единиц). На специальные автомобили (включая такси и легковые фургоны) приходится около 1,2% (10 387 единиц), на автобусы – 3,0% (24 703 единицы).

Следует ожидать, что по мере экономического роста будет происходить дальнейшее расширение владения частным транспортом. Отмечено, что темп обеспечения населения частным автотранспортом обычно превышает темп экономического роста.

Темп роста интенсивности движения, как правило, несколько ниже темпа роста парка автомобильного транспорта.

Транспортный поток на перспективу возрастет. Увеличение размера движения будет вызвано следующими факторами: экономический рост, расширение торговых и культурных связей между регионами вследствие улучшения транспортной доступности, повышение уровня автомобилизации населения.

ПРОЕКТ ПЛАНИРОВКИ ТЕРРИТОРИИ. ТОМ 2. Материалы по обоснованию

Автомобильная дорога Тайшет – Чуна – Братск на участке км 114 – км 117+600 в Чунском районе Иркутской области

Таким образом, на рассматриваемом участке в транспортном потоке легковые автомобили составляют – 36,7-55,8%, удельный вес грузового транспорта достигает – 40,8-58,9%, доля автобусов и микроавтобусов составляет 3,4-4,4%.

Более подробное распределение транспортного потока на рассматриваемом участке км 114 - км 117+600 автомобильной дороги Тайшет – Чуна – Братск в Чунском районе Иркутской области приведено в Приложении - в Сводной ведомости интенсивности движения.

Распределение грузовых автомобилей по основным маркам и по грузоподъемности приведено в таблице:

Таблица 4.1.2

Table showing the distribution of freight vehicles by brand and load capacity. Columns: Основные марки, Удельный вес различных марок грузовых автомобилей, %.

В составе грузового движения преобладают легкие автомобили - 16,1-22,3% и очень тяжелые одиночные автомобили - 7,1-18,4%.

4.2. Объем грузоперевозок

Объем грузоперевозок и направления транспортных связей в районе тяготения автомобильной дороги Тайшет – Чуна – Братск на участке км 114 – км 117+600 определены с учётом анализа деятельности хозяйственного комплекса района тяготения, сведений из администрации Чунского района, прогноза социально-экономического развития Иркутской области, в том числе Чунского района.

Среднедневной объем перевозок грузов и грузооборот по автомобильной дороге Тайшет – Чуна – Братск на рассматриваемом участке строительства км 114 - км 117+600 оцениваются в следующих размерах:

ПРОЕКТ ПЛАНИРОВКИ ТЕРРИТОРИИ. ТОМ 2. Материалы по обоснованию

Автомобильная дорога Тайшет – Чуна – Братск на участке км 114 – км 117+600 в Чунском районе Иркутской области

4.4. Перспективная интенсивность движения

При определении интенсивности грузового движения на перспективу учитывались:

- состояние экономики и производительных сил Иркутской области и всего Сибирского федерального округа,
-дальнейшее развития предпринимательства, малого и частного бизнеса, которым необходима оперативность доставки грузов,
-уровень автомобилизации населения,
-рост автомобильного парка.

Величина перспективного грузового движения определена с учётом анализа основных транспортных связей, прогнозируемого развития промышленного и сельскохозяйственного комплекса, увеличения объёмов инвестиций и товарооборота, транспортной работы грузовых автомобилей.

Транспортная работа грузовых автомобилей характеризуется средними показателями, приведёнными в таблице:

Таблица 4.4.1

Table with 3 columns: Наименование показателей, Существующие условия, Перспективный период: 2024-2034 гг.

Было принято во внимание увеличение интенсивности движения, как грузового, так и пассажирского, за счёт рационализации транспортной схемы, переключения авто-транспорта с направления Тулун – Братск, формирующегося западнее г. Тайшет, на направление Тайшет – Братск, а также возникновения новых транспортных связей г. Братск с п. Чунский и г. Тайшет посредством установления сквозного круглогодичного движения по проектируемой автомобильной дороге Тайшет – Чуна – Братск на участке км 117+600 – км 155. Возможно, переклечение части срочных и скоропортящихся грузов (генерированное движение) с железнодорожного транспорта на автомобильный транспорт.

Ежегодный рост интенсивности движения автотранспорта на перспективный период по типам автомобилей, приведён в таблице:

ПРОЕКТ ПЛАНИРОВКИ ТЕРРИТОРИИ. ТОМ 2. Материалы по обоснованию

Автомобильная дорога Тайшет – Чуна – Братск на участке км 114 – км 117+600 в Чунском районе Иркутской области

Таблица 4.4.2

Table with 4 columns: Показатели, Грузовые, Легковые, Автобусы. Row: Ежегодный темп роста, %

Общая перспективная величина транспортного потока на участке км 117+600 – км 155 автомобильной дороги Тайшет – Чуна - Братск представлена в таблице и более подробно приведена в таблице:

Таблица 4.4.3

Table with 5 columns: Виды транспортных средств, Интенсивность движения, авт./сутки, Структура потока, %, 2024 г., Интенсивность движения, авт./сутки, Структура потока, %, 2034 г.

Несмотря на опережающий темп роста легковых автомобилей над грузовыми, в составе движения на перспективный расчётный период, преобладающим будет движение грузового автотранспорта, удельный вес которого будет достигать по перегами от 55,2% до 64,4% от общего транспортного потока.

На основании СНиП 2.05.02-85* (п.1.1*), расчётных размеров приведённой интенсивности движения на 2034 г. геометрические параметры автомобильной дороги Тайшет – Чуна – Братск на участке км 114 - км 117+600 в Чунском районе Иркутской области должны соответствовать III категории.

Раздел 5. Размещение автомобильной дороги регионального значения с учетом особых условий использования территории

Согласно данным Министерства природных ресурсов и экологии Иркутской области на территории размещения автомобильной дороги Тайшет – Чуна - Братск (км 114 – км 117+600) особо охраняемые природные территории отсутствуют.

По археологической оценке территории участок признан бесперспективным для выявления объектов культурного значения.

ПРОЕКТ ПЛАНИРОВКИ ТЕРРИТОРИИ. ТОМ 2. Материалы по обоснованию

Автомобильная дорога Тайшет – Чуна – Братск на участке км 114 – км 117+600 в Чунском районе Иркутской области

Из полученных данных, предоставленных ФГБУ «ФКП Росреестра» по Иркутской области, известно, что на проектируемой территории публичные сервитуты отсутствуют.

Автомобильная дорога Тайшет – Чуна – Братск на участке км 114 – км 117+600 проходит вблизи с ВЛ-110кВ и ВЛ-10кВ и попадает в охранную зону данных коммуникаций. Охранные зоны ВЛ-110кВ и ВЛ-10кВ установлены в соответствии с действующим земельным законодательством.

Проектной документацией предусмотрено прикрытие справа по ходу проектного правого плеча на ПК5+68 (съезд в р.п. Чунский), на котором имеется пересечение с коммуникациями - ВЛ-110кВ и ВЛ-10кВ. Поскольку габарит пересечения (расстояние по вертикали от провода до покрытия проезжей части и расстояние по горизонтали от опор ВЛ до бровки земляного полотна) соответствует ПУЭ-7 глава 2.5, переустройство ВЛ-110кВ и ВЛ-10кВ не требуется. Производство работ на участке обьекта с линией электропередач филиала ОАО «ИЭСК» «ЭС» необходимо выполнять по проекту производства работ в присутствии представителя филиала «ИЭСК» «ЭС» (Технические условия на сближение строящейся автомобильной дороги Тайшет – Чуна – Братск на участке км 114 – км 117 с линией электропередачи, находящейся в зоне обслуживания филиала ОАО «ИЭСК» «Западные электрические сети»).

Проектной документацией предусмотрено строительство 1-го путепровода через железную дорогу длиной – 84,20 п.м. на ПК 12+61,51. В связи с ответственностью объекта, работы в полосе отвода железной дороги проводить в соответствии с техническими условиями на проектирование и строительство автомобильной дороги путепровода на км 138 лк9+90 перегона Сосновые Родники – Чуна Восточно-Сибирской железной дороги от 22.09.2014 года № Иск-7409/ВСЖД НТП. Все работы в полосе отвода железной дороги выполнять в присутствии представителей предприятий железной дороги (ПЧ-16, ПЧ-ИССО, ПЧ-10, ЭЧ-1, ПЧ-1).

Раздел 6. Оценка воздействия строительства и эксплуатации линейного объекта регионального значения на окружающую среду

6.1. Воздействие на атмосферный воздух

Воздействие на атмосферный воздух технологического процесса, масштабы и длительность этого воздействия зависят от продолжительности производства работ и используемой технологии.

Источниками выбросов загрязняющих веществ являются:

- строительная техника и автотранспорт;
- ваемочно-погрузочные и разгрузочные работы;
- окрасочные и сварочные работы;
- заправка дорожной техники;
- розлив битума;

ПРОЕКТ ПЛАНИРОВКИ ТЕРРИТОРИИ. ТОМ 2. Материалы по обоснованию

Автомобильная дорога Тайшет – Чуна – Братск на участке км 114 – км 117+600 в Чунском районе Иркутской области

- пиление леса.

Сводная ведомость дорожно-строительной техники, задействованной в технологическом процессе, может корректироваться по усмотрению подрядчика и заменяться на имеющиеся в наличии, эквивалентную по производительности технику, приведена в таблицах 6.1.1. и 6.1.2.

Таблица 6.1.1

Table showing the inventory of road construction equipment by brand, category, and engine power.

Таблица 6.1.2

Table showing the inventory of heavy-duty trucks and other vehicles by brand, category, and location.

При проведении земляных работ выделяется пыль неорганическая с содержанием диоксида кремния 20% - 70%. При заправке техники дизельным топливом выделяются сероводород и углероды предельные.

Интенсивность пылеобразования зависит от скорости движения, грузоподъемности машин, состояния грунта, по которому движутся груженные автомобили, физико-механических свойств перевозимого материала и многих других факторов.

Расчет выбросов пыли при погрузке-разгрузке пылящих материалов произведен как расчет выбросов от неорганизованных источников в промышленности строительных материалов.

Таблица 6.1.3

Выбросы в атмосферу по источникам загрязнения

Table showing air emissions from different sources, including dust and CO2.

ПРОЕКТ ПЛАНИРОВКИ ТЕРРИТОРИИ. ТОМ 2. Материалы по обоснованию
 Автомобильная дорога Тайшет - Чуна - Братск на участке км 114 - км 117+600 в Чунском районе Иркутской области

ПРИЛОЖЕНИЯ

73

Служба по охране объектов культурного наследия Иркутской области
 664025, г. Иркутск, ул. 5-й Армии, 2
 тел. факс 33-27-23
 25.08.2015 № 46-44-0043/15
 на № 91 от 02.02.2015
 ГО земельном участке

Генеральному директору
 ООО "Сибиряки"
 Моисееву А.А.

Служба, рассмотрев материалы по объектам: "Строительство автомобильной дороги Тайшет-Чуна-Братск км 114-км 117+600 в Чунском районе Иркутской области" и "Строительство автомобильной дороги Тайшет-Чуна-Братск км 114-км 117+600 в Чунском районе Иркутской области", сообщает, что информация о наличии объектов культурного наследия на испрашиваемой территории в Службе отсутствует. Согласно заключению по археологической оценке территории участок признан бесперспективным в плане обнаружения объектов археологического наследия.

Руководитель службы **В.В. Литвиненко**

Исполнитель: Лыткина Ж.В. 091/2015
 *70952211734 e-mail: melnina27@mail.ru

На данном участке автомобильной дороги крупных путей сезонных миграций диких копытных, а также мест их зимних концентраций не зарегистрировано. Возможны лишь отдельные, случайные выходы копытных (косуля, благородный олень, лось) на дорожное полотно.

При подготовке расчета ущерба охотничьим ресурсам и среде их обитания рекомендуем руководствоваться Методикой исчисления размера вреда, причиненного охотничьим ресурсам, утвержденной приказом Министерства природных ресурсов и экологии Российской Федерации от 08.12.2011 № 948.

Для расчета ущерба, причиняемого видам животных, занесенным в Красную книгу РФ, а также видам животных не относящимся к объектам охоты следует применять Методику исчисления размера вреда, причиненного объектам животного мира, занесенным в Красную книгу РФ, а также иным объектам животного мира, не относящимся к объектам охоты и рыболовства и среде их обитания, утвержденной приказом Министерства природных ресурсов и экологии Российской Федерации от 28.04.2008 № 107.

Служба является исполнительным органом государственной власти Иркутской области по охране, контролю и регулированию использования объектов животного мира и среды их обитания на территории Иркутской области. Приказом Министерства природных ресурсов и экологии Иркутской области от 25.12.2009 № 348-мпр «Об администрировании доходов бюджета Иркутской области» на Службу возложены обязанности администратора доходов областного бюджета по кодам бюджетной классификации: 815 1 16 90020 02 0000 140 «Прочие поступления от денежных взысканий (штрафов) и иных сумм и возмещение ущерба, зачисляемые в бюджеты субъектов Российской Федерации»; 815 1 17 08000 01 0000 180 «Суммы по искам о возмещении вреда, причиненного окружающей среде».

В связи с вышесказанным, просим предоставить в Службу копию расчета ущерба объектам животного мира и среде их обитания от техногенного воздействия автомобильной дороги Тайшет - Чуна - Братск на участке км 114 - км 117+600, расположенном в Чунском районе Иркутской области.

Приложение на: 1 л. в 1 экз.

Руководитель **А.В. Синько**

Ю.В. Яковлев
290-445

РОССИЙСКАЯ ФЕДЕРАЦИЯ
 ИРКУТСКАЯ ОБЛАСТЬ
 ЧУНСКИЙ РАЙОН

Директору ОГКУ
 «Дирекция по строительству и эксплуатации
 автомобильных дорог Иркутской области»
 Шинмареву В.Н.

АДМИНИСТРАЦИЯ
 Чунского муниципального
 образования

665813 п. Чунский ул. Комарова, 13
 тел/факс (39567) 2-11-47
 e-mail: chunskoeo@mail.ru

01.10.2015 № 2467

Согласование документации

На Ваш запрос № 2330/01-01/07 от 01.09.2015 г. «О согласовании документации: документация по планировке территории линейного объекта регионального значения: «Строительство автомобильной дороги Тайшет-Чуна-Братск на участке км 114 - км 117+600 - в Чунском районе Иркутской области» согласована.

Заместитель главы администрации
 Чунского муниципального образования
И.Е. Кондратенко

Исп. Зайцева И.В.
 тел 2-11-47

МИНИСТЕРСТВО ПРИРОДНЫХ РЕСУРСОВ И ЭКОЛОГИИ ИРКУТСКОЙ ОБЛАСТИ
 ул. Ленина, 1а, Иркутск, 664027
 Тел: (3952) 20-43-43, факс 24-13-42
 E-mail: ooa_skan@ogirrk.ru

Генеральному директору
 ООО «СИБИРЯКИ»
 А.А. Моисееву
 664047, г. Иркутск
 ул. 4-ая Советская, 51

15.04.2014 № 00-37-0672/14
 на № 73 от 17.03.2014

О предоставлении информации

Министерство природных ресурсов и экологии Иркутской области рассмотрело Ваше обращение, касающееся предоставления информации о наличии/отсутствии особо охраняемых природных территорий на мес проведения проектных работ по объекту «Строительство автомобильной дороги Тайшет - Чуна - Братск на участке км 114 - км 117+600 в Чунском районе Иркутской области», расположенный на территории Чунского района Иркутской области и сообщает следующее.

Согласно схемы развития и размещения особо охраняемых природных территорий в Иркутской области, которая размещена на сайте министерства (<http://ecology.irkobi.ru>), в районе проектирования объекта (в соответствии представленной обзорной картой), особо охраняемые природные территории федерального и регионального значения отсутствуют.

Для получения информации об особо охраняемых природных территориях местного значения, Вам необходимо обратиться администрацию соответствующего муниципального образования Иркутской области.

Заместитель министра **Н.Г. Абарина**

Секунда А.А.
20-18-82

Приложение 1

Видовой состав охотничье-промысловых зверей и птиц и показатели их средней плотности населения в Чунском районе Иркутской области в 2010 - 2013 годах (данные зимнего маршрутного учета и других специальных методов учета).

№/№ П.п.	Виды охотничье-промысловых животных	Средняя плотность населения (особей на 1000 га)			
		2010 год	2011 год	2012 год	2013 год
1.	Лось	0,69	0,65	0,71	0,85
2.	Благородный олень	0,33	0,35	0,38	0,44
3.	Косуля	0,62	0,57	0,63	0,75
4.	Дикий северный олень	-	-	-	-
5.	Кабарга	0,14	0,14	0,45	0,42
6.	Соболь	1,67	1,54	1,72	1,56
7.	Велка	4,91	10,58	12,74	11,3
8.	Волк	0,02	0,01	0,02	0,02
9.	Горностай	0,66	0,71	0,6	0,62
10.	Заяц-беляк	0,2	1,36	1,78	2,32
11.	Заяц-русак	-	-	-	-
12.	Колонки	0,41	0,44	0,04	0,59
13.	Росомаха	0,028	0,012	0,03	0,01
14.	Рысь	0,046	0,04	0,04	0,04
15.	Лисица	0,16	0,18	0,19	0,2
16.	Глухарь	2,31	2,97	3,52	8,2
17.	Белая куропатка	-	-	-	-
18.	Рыбчик	30,29	29,1	33,6	85,67
19.	Тетерев	13,42	11,2	12,46	25,46
20.	Мелведь	0,31	0,43	0,43	0,45
21.	Барсук	0,03	0,05	0,05	0,067
22.	Норка	0,15	0,47	0,49	0,45
23.	Выдра*	0,11	0,08	0,08	0,08
24.	Ондатра	2,1	15,8	15,9	9,14

*вид в Красной книге Иркутской области

- данные отсутствуют

Г.Б. Кудринская

Александрович Н.Ф.
20-54-62

- Перечень полученных ответов и согласований**
1. Письмо от 25.02.2015 №76-37-1073/15 Служба по охране объектов культурного наследия
 2. Письмо от 15.04.2014 № 66-37-2572/14 Министерство природных ресурсов и экологии Иркутской области
 3. Письмо от 11.04.2014 № 84-37-561/14 Служба по охране и использованию животного мира Иркутской области
 4. Письмо от 16.06.2014 № ЦМС-396 Иркутский центр по мониторингу загрязнения окружающей среды
 5. Письмо от 20.06.2014 № УГМС-1106/36 Иркутский гидрометеорологический центр
 6. Заключение об отсутствии (наличии) полезных ископаемых в недрах под участком предстоящей застройки от 24.04.2014 № 11/120 Департамент по недропользованию по Центрально-Сибирскому округу
 7. Заключение от 03.03.2015 № ис-405 Федеральное агентство по рыболовству (Ангаро-Байкальское территориальное управление)
 8. Письмо от 27.03.2015 № 3/2015 - 3 - 27ид Главное управление МЧС России по Иркутской области
 9. Письмо от 24.11.2014 № 4526/05-06 Администрация МО «Тайшетский район»
 10. Письмо от 26.03.2014 № 587 Администрация Чунского муниципального образования
 11. Письмо от 08.09.2014 № 156 ООО «Братский Полигон ТБО»
 12. Письмо от 02.12.2014 № 223 ООО «Братский Полигон ТБО»
 13. Письмо от 27.03.2014 № 10 МУП «Дорожник»
 14. Письмо от 12.03.2014 № 44 ОГБУ «Чунская станция по борьбе с болезнями животных»
 15. Письмо от 24.03.2014 № 507-32/2864 ОАО «Иркутскэнерго»
 16. Письмо от 05.06.2014 № 202-069/1171 ОАО «ИЭСК»
 17. Технические условия. Филиал ОАО «ИЭСК» - «Западные электрические сети»
 18. Технические условия от 21.03.2014 № 0704/07/2563-14 ОАО «Ростелеком»
 19. Акт согласования места пересечения автомобильного путепровода от 25.07.2014 филиал ОАО «РЖД» - ВСЖД
 20. Технические условия от 22.09.2014 № исх-7409/всжд НТП Филиал ОАО «РЖД» - ВСЖД
 21. Письмо от 23.01.2015 № 20-11 Управление Росреестра по Иркутской области (Чунский отдел)

СЛУЖБА ПО ОХРАНЕ И ИСПОЛЬЗОВАНИЮ ЖИВОТНОГО МИРА ИРКУТСКОЙ ОБЛАСТИ
 Иркутск-27, 664027, а/я 5, ул. Тимирязева, д. 28
 Тел. 208-576, 209-553, Факс (3952) 20-90-89
 E-mail: fscn@ogirrk.ru

Генеральному директору
 ООО «Сибиряки»
 А.А. Моисееву
 664047, г. Иркутск, ул. 4-я Советская,
 д. 58

11.04.2014 № 84-37-561/14
 на № 76 от 17.03.2014

О предоставлении информации

На Ваш запрос Служба по охране и использованию животного мира Иркутской области (далее - Служба) сообщает. Охотничьи угодья, в окрестностях проектируемого строительства автомобильной дороги Тайшет - Чуна - Братск на участке км 114 - км 117+600, расположенном в Чунском районе Иркутской области, в установленном законом порядке переданы Чунскому районному отделению Иркутской областной общественной организации охотников и рыболовов.

В приложении 1 даны показатели средней плотности населения (численность особей на 1000 га) видов охотничьих ресурсов, обитающих на территории Чунского района. Кроме охотничьих ресурсов, указанных в приложении 1, на территории Чунского района обитают: сибирский крот, азиатский бурундук, водяная полевка, ласка, обыкновенный бекас, вальдшнеп и некоторые другие виды куликов, кракva, чирок - свистунка, чирок - трескун, шилохвость, широконоска, гоголь, хохлатая черныш и другие представители отряда гусеобразных, а также сизый голубь, клинтух, большая горлица.

Из видов зверей и птиц, не отнесенных к охотничьим ресурсам, на данной территории обитают различные виды насекомоядных (бурозубки), рукокрылых и мышевидных грызунов, а также черная ворона, ворон, сойка, сорока, большой пестрый дятел, обыкновенная кукушка, различные виды мелких воробьинообразных птиц.

Из хищных птиц на территории Чунского района обычен черный коршун, встречаются хохлатый осоед, полевой лунь, тетереvтник, зимяк (пролет), обыкновенный канюк, перепелятник, чеглок, обыкновенная пустельга. Из сов возможна встреча ястребиной совы, ушастой совы, болотной совы и длиннохвостой неясыти.

Из видов позвоночных животных, занесенных в Красные книги РФ** и Иркутской области*, подлежащих особой охране, в пределах данной территории могут быть встречены черный аист**, беркут**, сапсан**, кобчик**, серый журавль**, большой крошкееп**, филин**, сплюшка**.

Министерство природных ресурсов и экологии Российской Федерации
 Федеральная служба по гидрометеорологии и мониторингу окружающей среды (Росгидромет)
 ФГУП «Иркутское УГМС»
 ИРКУТСКИЙ ЦЕНТР ПО МОНИТОРИНГУ ЗАГРЯЗНЕНИЯ ОКРУЖАЮЩЕЙ СРЕДЫ (Иркутский ЦМС)

Генеральному директору
 ООО «Сибиряки»
 А.А. Моисееву

Патрициевская ул., 7б, с. Иркутск, 664047
 Тел.факс (095-2) 29-43-36
 E-mail: ctsm@irgmet.ru

16.06.14 № 11111/346
 на №77 от 17.03.2014

О фоновых концентрациях

За фоновые концентрации запрашиваемых вредных веществ в атмосферном воздухе в районе строительства автомобильной дороги Тайшет - Чуна - Братск на участке км 114 - км 117 в Чунском районе Иркутской области, следует принять следующие значения, мг/м³: оксид углерода - 2,5; бенз(а)пирен - 0,0000037; диоксид серы - 0,013; диоксид азота - 0,083. Эффектом суммирования обладают действующие по 2018 год включительно.

Фоновые концентрации действующих углеводородов в атмосферном воздухе Иркутский ЦМС не располагает, так как не проводит за ними наблюдения в этом районе.

Начальник ЦМС **Г.Б. Кудринская**

Александрович Н.Ф.
20-54-62

ГОСТ 26433.0-85 Система обеспечения точности геометрических параметров в строительстве. Правила выполнения измерений. Общие положения.
 ГОСТ 26433.2-94 Система обеспечения точности геометрических параметров в строительстве. Правила выполнения измерений параметров зданий и сооружений.
 ГОСТ 26697-85 Система обеспечения точности геометрических параметров в строительстве. Функциональные допуски.
 ГОСТ 28984-91 Модульная координация размеров в строительстве. Основные положения.
 ГОСТ 30412-96 Дороги автомобильные и аэродромы. Методы измерений неровности оснований и покрытий.
 ГОСТ 30413-96 Дороги автомобильные. Метод определения коэффициента сцепления колес автомобиля с дорожным покрытием.
 ГОСТ Р 52398-2005 Классификация автомобильных дорог. Основные параметры и требования.
 ГОСТ Р 52748-2007 Дороги автомобильные общего пользования. Нормативные нагрузки, расчетные схемы нагружения и габариты приближения. Кроме: Разделы 4, 5.
 ГОСТ 12248-96 Грунты. Методы лабораторного определения физических характеристик и деформируемости.
 ГОСТ 22733-2002 Грунты. Метод лабораторного определения максимальной плотности.
 ГОСТ 23161-78 Грунты. Метод лабораторного определения характеристик прочности.
 ГОСТ 23278-78 Грунты. Методы полевых испытаний проницаемости.
 ГОСТ 24847-81 Грунты. Методы определения глубины сезонного промерзания.
 ГОСТ 25100-85 Грунты. Классификация.
 ГОСТ Р 53582-2009 Грунты. Метод определения сопротивления сдвигу оттаивающих грунтов.
 ГОСТ 31385-2008 Резервуары вертикальные цилиндрические стальные для нефти и нефтепродуктов. Общие технические условия.
 ГОСТ Р 23.0.01-94 "Безопасность в чрезвычайных ситуациях. Основные положения".
 ГОСТ Р 22.0.02-94 "Безопасность в чрезвычайных ситуациях. Термины и определения основных понятий".
 ГОСТ Р 22.0.05-94 "Безопасность в чрезвычайных ситуациях. Техногенные чрезвычайные ситуации. Термины и определения".
 ГОСТ Р 22.0.06-97 "Безопасность в чрезвычайных ситуациях. Источники природных чрезвычайных ситуаций. Поражающие факторы".
 ГОСТ Р 22.0.07-95 "Безопасность в чрезвычайных ситуациях. Источники техногенных чрезвычайных ситуаций".
 ГОСТ Р 22.0.03-94 "Безопасность в чрезвычайных ситуациях. Защита населения. Основные положения".
 ГОСТ 12.1.033-81 "ССБТ. Пожарная безопасность. Термины и определения".
 ГОСТ Р 22.1.12 - 2005 "Структурированная система мониторинга и управления инженерными системами зданий и сооружений"

СВОДЫ ПРАВИЛ

СП 34.13330.2010 "СНиП 2.05.02-85* Автомобильные дороги", кроме разделов 1 (пунктов 1.8, 1.11-1.14), 2 (пунктов 2.1 - 2.10), 3 (пунктов 3.1 - 3.18), 4 (пунктов 4.1 - 4.39), 5 (пунктов 5.1 - 5.26), 6 (пунктов 6.3, 6.10-6.21, 6.23, 6.30 - 6.43, 6.48 - 6.55, 6.59 - 6.66), 7 (пунктов 7.4, 7.8, 7.10, 7.13, 7.16 - 7.25, 7.31, 7.33 - 7.53, 8 (пунктов 8.3 - 8.5), 9 (пунктов 9.3 - 9.14, 9.16 - 9.21), 10 (пунктов 10.1 - 10.19), приложения 1.
 СП 48.13330.2011 "СНиП 12.01.2004 Организация строительства", кроме разделов 3 - 6 (пунктов 3.8, 3.9, 3.10), 4 (пунктов 4.8, 4.10, 4.11), 5 (пунктов 5.3, 5.6, 5.10, 5.11, 5.13 - 5.16), 6 (пунктов 6.1.1 - 6.1.6, 6.2, 6.5).
 СП 20.13330.2011 "СНиП 2.01.07-85* Нагрузки и воздействия", кроме разделов 1 - 9; приложения 5, карт 1, 7; дополнения к карте 1, 4.
 СП 14.13330.2011 "СНиП 11-7-81* Строительство в сейсмических районах", кроме разделов 1, 2.
 СП 1.13130.2009 "Системы противопожарной защиты. Эвакуационные пути и выходы".
 СП 2.13130.2012 "Противопожарная защита, обеспечения огнестойкости объектов защиты".

РОССИЙСКАЯ ФЕДЕРАЦИЯ
ИРКУТСКАЯ ОБЛАСТЬ
ЧУНСКИЙ РАЙОН

664047 Иркутская обл., г. Иркутск, ул. 4-я Советская, д. 58
ген. директор ООО «Сибиряк» А.А. Монсеу

АДМИНИСТРАЦИЯ
Чуновского муниципального образования

665013 г. Чуновск, ул. Комарова, 13
телефон (3957) 2-11-47
e-mail: adm@chunovsk.ru

№ 10 от 27 июля 2014 г.

На Ваш запрос № 79 от 17.03.2014 г. сообщаем, что на участке км. 114-км 117 + 600 в Чуновском районе Иркутской области:

- саниatoria-санитарные свалки в данное время отсутствуют, в будущем не планируются;
- карьеры отсутствуют;
- свалочных площадок, сборочных площадок отсутствуют;
- в районе проектируемого участка имеется в Чуновском р. Чунов;
- о наличии коммунальной свалки проектируемого участка свалки свалки в ООО «Центральная котельная», при получении запроса Вам будет дан дополнительный ответ.

Первый зам. главы администрации Чуновского муниципального образования Н.Е. Ковартов

Ил. Шнайлер Н.Г. 256-033

СП 2.13130.2009 "Системы противопожарной защиты. Обеспечение огнестойкости объектов защиты".
 СП 3.13130.2009 "Системы противопожарной защиты. Система оповещения и управления эвакуацией людей при пожаре. Требования пожарной безопасности".
 СП 6.13130.2009 "Системы противопожарной защиты. Электрооборудование. Требования пожарной безопасности".
 СНиП 2.01.51-90 "Инженерно-технические мероприятия гражданской обороны".
 "Инструкция по категорированию объектов народного хозяйства".
 СНиП 2.01.53-84 "Световая маскировка населенных пунктов и объектов народного хозяйства".
 СНиП 21-01-97 "Пожарная безопасность зданий и сооружений".
 СНиП 2.06.15-85 "Инженерная защита территорий от затопления и подтопления".
 СНиП П-7-81* "Строительство в сейсмических районах".
 СНиП 23-01-99 "Строительная климатология".
 СНиП 11-02-96 "Инженерные изыскания для строительства. Основные положения".
 РД 52.04.253-90 "Методика прогнозирования масштабов заражения сильнотоксичными и ядовитыми веществами при авариях (разрушениях) на химически опасных объектах и на транспорте".
 РД 08-120-96 "Методические указания по проведению анализа риска опасных промышленных объектов".

Кроме того, в работе возможно использование следующих методических рекомендаций:
 Методическое пособие по прогнозированию и оценке химической обстановки в чрезвычайных ситуациях. - М: ВНИИ ГОЧС, 1993.
 Сборник методик по прогнозированию возможных аварий, катастроф, стихийных бедствий в РСЧС (книги 1 и 2). - М: МЧС России, 1994.

Заместитель начальника Управления (гражданской защиты) - начальник отдела ИТМ, РХБ и МЗ ГУ МЧС России по Иркутской области
майор В.Л. Панчиков

Версия В.А.
8 (952) 75-22-38

Российская федерация,
Иркутская область,
Общество с ограниченной ответственностью
«Братский Полигон ТБО»
665708, г. Братск,
ул. Подбельского, д. 8, в/а 236
тел: 256-033 факс: 256-058
ОГРН 1063804029761, ИНН 3804036877
КПП 380401001
01.08.2014 № 105

Директору ООО «Смета»
Г-ну Шатохину А. Б.
chgbrot@sk@mail.ru

В ответ на ваш иск. № 399 от 04 сентября 2014 года, сообщаем, что ООО «Братский Полигон ТБО» осуществляет прием твердых бытовых отходов приравненных к коммунальным V-IV класса опасности на городском Полигоне ТБО, расположенном на 9 км. федеральной трассы Братск-Вилуй. Стоимость услуг по размещению (захоронению) составляет 263,04 руб. за 1 тонну отходов.

С вашей стороны не был предоставлен перечень отходов. На полигоне могут быть приняты отходы, приравненные к коммунальным, за исключением лома черных металлов. Прием отходов железобетонных изделий и асфальтобетона может быть осуществлен в случае его дробления до кусков, имеющих диаметр не более 150 мм. Прием строительных деревянных отходов производится в ограниченном количестве.

Прием аккумуляторов, моторных масел и другие легко воспламеняющиеся отходы на полигон Центрального округа не принимаются. Для осуществления возможности сдачи отходов, необходимо заключить договор, согласовать перечень отходов и список техники занимающейся транспортировкой ТБО. На нашем полигоне установлены автомобильные весы имеющие ограничение для проезда по платформе грузового автомобиля до 20 т.

Наше предприятие не может организовать вывоз ТБО с указанного вами участка, т. к. не располагает автотранспортом для данной транспортировки.

Генеральный директор
ООО «Братский Полигон ТБО» И. Н. Михайлов

Ил. Шнайлер Н.Г. 256-033

Вход № 109
15.08.2014

РОССИЙСКАЯ ФЕДЕРАЦИЯ
Иркутская область
Муниципальное образование
Тайшетского района
Администрация района

66300 г. Тайшет, ул. Суверенна 13
Тел. 2-03-84, 2-02-25; факс 2-13-86, 2-07-05
E-mail: adm@taishtet.ru
Интернет: taishtet.gov.ru

О предоставлении информации

На Ваш запрос о наличии свалок администрация Тайшетского района сообщает, что в районе проектируемой автомобильной дороги Тайшет-Чунов-Братск на участке км 114 - км 117+600 лицензированных свалок не имеется.

И.о. мэра Тайшетского района Е.А. Пискунов

Российская федерация,
Иркутская область,
Общество с ограниченной ответственностью
«Братский Полигон ТБО»
665708, г. Братск,
ул. Подбельского, д. 8, в/а 236
тел: 256-033 факс: 256-058
ОГРН 1063804029761, ИНН 3804036877
КПП 380401001
01.08.14 № 103

Генеральному директору
ООО «Сибиряк»
Г-ну Монсеу А. А.

В ответ на ваш иск. № 177 от 01 декабря 2014 г., сообщаем, что ООО «Братский Полигон ТБО» осуществляет прием твердых бытовых отходов городском Полигоне ТБО, по цене 276 руб. за 1 тонну.

Наша организация не располагает технической возможностью для организации вывоза ТБО из Чуновского района. Мы можем предоставить услуги по размещению (захоронению) ТБО. Полигон расположен на расстоянии 800 м. от ЕЗ-3 от 9го км. трассы Братск-Вилуй.

ООО «Братский Полигон ТБО» принимает отходы IV класса опасности. Прием древесных отходов ограничен. Прием отходов железобетонных изделий и асфальтобетона может быть осуществлен в случае его дробления до кусков, имеющих диаметр не более 150 мм.

Для осуществления возможности сдачи отходов, необходимо заключить договор и согласовать список техники производящей транспортировку. На нашем полигоне установлены автомобильные весы имеющие ограничение для проезда по платформе до 40 т.

Генеральный директор
ООО «Братский Полигон ТБО» И. Н. Михайлов

Ил. Шнайлер Н.Г. 256-033

Ил. Шнайлер Н.Г.
256-033

Ил. Шатохин В.И.
794-432

«ДОРОЖНИК»
МУНИЦИПАЛЬНОЕ УНИТАРНОЕ ПРЕДПРИЯТИЕ

Почтовый адрес: 665514 Иркутская область, Чуновский район, р. п. Чуновский, в/а 21
Адрес: 665514, Иркутская область, Чуновский район, р. п. Чуновский, ул. Чапаева, 35
ИНН/ КПП 3815010704/381501001
р/счет 40702810418090006766 в Байкальском Банке СБ России
Иркутское ГОСВ № 8586 г. Иркутск
к/счет 3010181090000000607 БИК 042520607
тел./факс (39567) 2-01-46
исх. № 10 от 27 июля 2014 г.

ООО «Сибиряк»
Главному инженеру проекта
Посмיתной Г. Д.

На Ваш иск. от 18.03.2014 г., № 84, предоставляем информацию:

МУП «Дорожник» имеет возможность принять и разместить на действующей свалке неограниченное количество твердых бытовых и строительных отходов (непригодного грунта, обломков асфальта, бордюров, порубочных остатков деревьев), образующихся при строительстве дороги Тайшет - Чуна - Братск на указанном участке.

Действующая свалка расположена на 7-ом км автодороги Барно, находится в хозяйственном ведении МУП «Дорожник» (лицензия отсутствует).

Стоимость утилизации одного кубического метра твердых бытовых (строительных) отходов составляет 50,51 рублей.

Для осуществления доставки отходов на действующую свалку организация, выполняющая строительные работы должна заключить договор с МУП «Дорожник» на прием и размещение отходов на действующей свалке.

Директор МУП «Дорожник» Филиппов А. А.

СЛУЖБА ВЕТЕРИНАРИИ ИРКУТСКОЙ ОБЛАСТИ

ОБЛАСТНОЕ ГОСУДАРСТВЕННОЕ БЮДЖЕТНОЕ УЧРЕЖДЕНИЕ
«ЧУНСКАЯ СТАНЦИЯ ПО БОРЬБЕ С БОЛЕЗНЯМИ ЖИВОТНЫХ»

665314, Иркутская обл., р.п. Чуновский,
ул. Луначарского, 35
ИНН 3815000657 ОГРН 1043801942568

телефон, факс: 8(247) 2-12-88
E-mail: chunsk.vet@gov.ru

12.03.2014г. № 44
На № 65 от 12.03.2014г.

ООО «Сибиряк»

ОГБУ «Чунская СБЖ» доводит до вашего сведения, что по маршруту строительства дороги места захоронения и уличтожения трупов и биологических отходов отсутствуют.

Начальник ОГБУ «Чунская СБЖ» С.В. Исмаилова

ИРКУТСКЭНЕРГО
ЭНЕРГЕТИЧЕСКАЯ КОМПАНИЯ

ИРКУТСКОЕ ОТКРЫТОЕ АКЦИОНЕРНОЕ ОБЩЕСТВО ЭНЕРГЕТИКИ И ЭЛЕКТРИФИКАЦИИ (ОАО «ИРКУТСКЭНЕРГО»)

Генеральному директору ООО «Сибиряк»
А.А. Монсеу

14.03.2014 № 509-82/2864
На № 80 от 17.03.2014

О предоставлении информации

Настоящим сообщаем, что инженерные коммуникации ОАО «Иркутскэнерго» в указанном районе отсутствуют. В указанном районе могут находиться линии электропередач и переходы, принадлежащие ОАО «Иркутская электросетевая компания» в лице генерального директора Каратаева Бориса Николаевича.

По всем возникшим вопросам необходимо обратиться непосредственно к владельцу.

Заместитель генерального директора по производству энергии - главный инженер Е.А. Новиков

Станкевич В.И.
794-432

Сух-Ватора ул., д. 3, Иркутск, 664023. Телефонный: 231151 "ФАЗА". Тел.: (395-2)790-301,790-300
Факс: (395-2) 790-899. E-mail: info@irkutskenergo.ru; http://www.irkutskenergo.ru
ОКПО 00105348, ОГРН 1023801003113, ИНН/КПП 3800000220/380001

Иркутская электросетевая компания
Открытое акционерное общество «Иркутская электросетевая компания» (ОАО «ИЭСК») филиал ОАО «ИЭСК» «Западные электрические сети»

Генеральному директору
ООО «Сибиряк»
А.А. Москвету
№ 202-069/441
от 28.05.2014 г.
Тел/Факс: 8(3952)239416/420175

О выдаче технических условий

Направляю Вам технические условия на обложение строящейся автомобильной дороги Тайшет - Чуна - Братск на участке 114 - 117 км с линией электропередачи находящейся в зоне обслуживания филиала ОАО «ИЭСК» «Западные электрические сети».

Приложение:
1. Технические условия на обложение строящейся автомобильной дороги Тайшет - Чуна - Братск на участке 114 - 117 км с линией электропередачи находящейся в зоне обслуживания филиала ОАО «ИЭСК» «Западные электрические сети» в 1 экз. на 1 лист.
2. Схема расположения объекта работ в 1 экз. на 1 лист.

Главный инженер *Э.А. Коваленко*

Исп. А.Ф. Батурина
8953027-334

460353, г.Тулун, пер. Энергетиков, д.6 тел. (39530)27-339 факс (39530)27-399 E-mail: zef@iesk.irk.ru
ОКПО 77642878 ОГРН 1095839013762 ИНН/КПП 2812122706/997430001

«21» мая 2014 г.

Технические условия на обеспечение условий сохранности ЛЭС и вынос сетей ОАО «Ростелеком», попадающих под капитальный ремонт автомобильной дороги Тайшет-Чуна-Братск.

Выданы ООО «Сибиряк» по запросу №0704/03/3189-14 от 19.03.14г. на проектирование по объекту «Капитальный ремонт автомобильной дороги Тайшет-Чуна-Братск на участке км114- км117+000 в Чунском районе Иркутской области» по заказу ОГКУ «Дирекция по строительству и эксплуатации автомобильных дорог Иркутской области».

ООО «Сибиряк» ИФ ОАО «Ростелеком» согласовывает проектирование вышеупомянутых работ при выполнении следующих условий:


1. Все работы по разбивке и строительству запроектированных работ производить только в присутствии и под контролем представителя ОАО «Ростелеком» которого вызывать по адресу: г.Тулун ул.Ленина,47, по телефону (395-67) 2-15-33, 2-18-50.
2. Проектируемые работы согласовать с Иркутским РФ ОАО «Ростелеком» г.Иркутск ул.Пролетарская,12 (3952)242240, Братским ЦТ г.Братск ул.Подбельского,43 (3953)453707.

Технические условия:
1. Разработать проект.
1.1.Проектм предусматривать:

- 1.1.1.Мероприятия по сохранности линейно-кабельных сооружений связи, указанных в Приложении 1, а именно кабельной линии связи МСС СЛ шт. Чунский-п.Лесогорск, проходящей в грунте -КСПП 1х4х0,9, согласно Руководства по эксплуатации линейно-кабельных сооружений местных сетей связи. В месте пересечения кабеля с автодорогой резервную п/з трубу d=63мм (на участке А-А).
- 1.1.2. В случае выполнения проектируемых работ, предусматривающих возведение подземных (наземных), конструкций (устройства напей), в охранной зоне (2м. от оси в обе стороны) подземной кабельной линии связи КСПП1х4х0,9, вынос линии связи из зоны работ, согласно ОСТН-600-93.

2. Разработать проект производства работ (ППР) по реализации мероприятий по сохранности сетей связи с назначением ответственных лиц по исполнению и курированию работ со стороны исполнителя и заказчика работ.

3. Настоящие технические условия должны быть нанесены на все рабочие чертежи, затрагивающие зону проложения кабелей связи ОАО «Ростелеком». На рабочих чертежах места пересечений и сближений должны иметь точную привязку к конкретным номерам муфт на кабельной линии связи.



Иркутская электросетевая компания
Открытое акционерное общество «Иркутская электросетевая компания» (ОАО «ИЭСК») филиал ОАО «ИЭСК» «Западные электрические сети»

Технические условия на обложение строящейся автомобильной дороги Тайшет - Чуна - Братск на участке 114 - 117 км с линией электропередачи находящейся в зоне обслуживания филиала ОАО «ИЭСК» «Западные электрические сети» (далее по тексту «ЭС»).

Основание: Задача 79 от 28.05.2014г.
Заказчик: ООО «Сибиряк»
Почтовый адрес: Россия, 664047, г.Иркутск, ул. 4-я Советская д.58.
Телефон/факс: 8(3952)239416/420175
Местоположения объектов: Иркутская область Чунский район.

1. Точки параллельного следования.
Сближение строящейся автомобильной дороги Тайшет - Чуна - Братск на участке 114 - 117 км с линией электропередачи находящейся в зоне обслуживания филиала ОАО «ИЭСК» «ЭС» - ВЛ 110 кВ ПС Чуна Тоговая - ПС Новочушка с отпайкой на ПС Лесогорск.
2. Условия параллельного следования.
2.1. Производство работ на участке сближения с линией электропередачи филиала ОАО «ИЭСК» «ЭС», необходимо выполнять по Проекту производства работ. В проекте производства работ необходимо обозначить места установки измерительных, грузопольных машин и механизмов с указанием максимальной длины вылета стрел и рабочей машины и механизма согласно п. 13.3. таблицы 13.1 ПОТ Р М-016-2001 РД 153-34.0-03.150-00
2.2. Проект производства работ согласовать с филиалом ОАО «ИЭСК» «ЭС».
2.3. Работы выполнять в присутствии представителя филиала ОАО «ИЭСК» «ЭС».
2.4. С обеих сторон автодороги, в месте сближения с ВЛ-110 кВ, установить дорожные знаки запрещающие остановку транспорта в охранной зоне линии.
3. Указания к проектированию.
3.1. Разработать задание на проектирование и выполнить проект: «Обложение автодороги с линией электропередачи филиала ОАО «ИЭСК» «ЭС».
3.2. Проект выполнить организацией, имеющей соответствующие лицензии на данные виды деятельности.
3.3. В смете предусмотреть затраты:
3.3.1. На установку информационных знаков.
3.3.2. На рекультивацию земель.
3.4. Проект согласовать с филиалом ОАО «ИЭСК» «ЭС».
3.5. Срок действия технических условий 2 года.

Главный инженер *Э.А. Коваленко*

Строительные работы по настоящим техническим условиям разрешается производить только при наличии письменного согласования, которое необходимо получить в Иркутском ФР ОАО «Ростелеком».

Руководитель БМЦГЭТ *В.В.Рерих*

Исп. Сузан Т.В.
Тел.(3953) 469807

ФИЛИАЛ ОАО «РЖД»
ВОСТОЧНО-СИБИРСКАЯ
ЖЕЛЕЗНАЯ ДОРОГА

Карла Маркса ул. 7, г. Иркутск, 664003
Тел.: (3952) 644-44, факс: (3952) 64-44-48
e-mail: pr@irk.rzd.ru, www.irk.rzd.ru

«22» сентября 2014 г. № 44/ЖР РЖД 1177

На № _____ от _____


Директору ОГКУ «Дирекция по строительству и эксплуатации автомобильных дорог Иркутской области»
К.В.Торопову

Технические условия на проектирование и строительство автодорожного путепровода на км 138 пк 9+90 перегона Сосновые Родники - Чуна Восточно-Сибирской железной дороги

1. Разработать проектную документацию на строительство автодорожного путепровода, пересекающего железную дорогу на км 138 пк 9+90 перегона Сосновые Родники - Чуна в соответствии с требованиями:
 - постановления Правительства Российской Федерации от 16 февраля 2008 г. № 87 «О составе разделов проектной документации и требованиях к их содержанию»;
 - постановления Правительства Российской Федерации от 9 июня 1995 г. № 578 «Об утверждении правил охраны линий и сооружений связи Российской Федерации»;
 - СНиП 32-01-95 «Железные дороги колеи 1520 мм»;
 - СНиП 3.06.04-91 «Мосты и трубы» (актуализированная редакция 2012 г.);
 - ГОСТ 9238-83 «Габариты приближения строений и подвижного состава железных дорог колеи 1520 (1524) мм»;
 - «Правилами устройства электроустановок» (далее - ПУЭ);
 - регламента рассмотрения обращений о примыкании к железнодорожным путям общего пользования строящихся новых, реконструируемых или восстановленных железнодорожных путей общего пользования, пересечении инженерных коммуникаций и сооружений с железной дорогой, размещении объектов сторонних организаций на земельных участках полосы отвода железной дороги, утвержденного распоряжением начальника железной дороги от 10 июля 2012 г. № 745/р (в редакции распоряжения от 21 января 2013 г. № ВСЖД-34/р) (далее - Распоряжение ВСЖД);
 - настоящих технических условий.
2. Пересечение железной дороги новым автодорожным путепроводом выполнить с расположением оси путепровода на км 138 пк 9+90 м в соответствии с актом комиссионного выбора места пересечения (от 25 июля 2014 г.) под председательством заместителя главного инженера дороги в Тайшетском регионе с участием представителей причастных подразделений железной дороги, в том числе Чунской дистанции пути (далее - ПЧ-16), Вихровской дистанции сигнализации, централизации и блокировки (далее - ПЧ-10), Тайшетской дистанции электроснабжения (далее - ЭЧ-1), Тайшетского регионального центра связи (далее - РЦС-1).
3. Для определения трасс кабельных коммуникаций ОАО «РЖД» на стадии проектирования совместно с причастными подразделениями железной дороги (ПЧ-16, ПЧ-10, ЭЧ-1, РЦС-1) произвести инструментальную проверку и шурфление мест прохождения инженерных коммуникаций (с составлением акта, включаемого в состав проекта). Нанести трассы инженерных коммуникаций на соответствующие чертежи проекта.
4. При наличии в зоне производства работ инженерных коммуникаций, принадлежащих ОАО «РЖД», предусмотреть их защиту или выноску из зоны строительства.

В случае необходимости выноски коммуникаций ОАО «РЖД» предусмотреть, в том числе, следующие мероприятия:

- а) трассу выноски коммуникаций определить комиссионно с участием представителей проектной организации и подразделений железной дороги (ПЧ-16, ПЧ-10, ЭЧ-1, РЦС-1). Работы в охранной зоне инженерных коммуникаций производить только после получения соответствующего письменного разрешения от подразделений железной дороги и в присутствии их представителей;
- б) для выноски предусмотреть применение кабелей парной скрутки, с водоблокирующими материалами, с гибкой многопроволочной жилой, с цветовой маркировкой жил, производства заводов Российской Федерации. Тип кабелей для выноса определить проектными решениями по согласованию с соответствующими подразделениями железной дороги;
- в) кабели уложить в защитных трубах с устройством смотровых колодезь;
- г) проектом предусмотреть применение сертифицированной продукции из перечня, подлежащего обязательной сертификации;
- д) в проектно-сметной документации предусмотреть расходы на производство наладочных и регулировочных работ после переконечия кабелей;



Ак 1
о согласовании места пересечения автомобильного путепровода ОГКУ «Дирекция по строительству и эксплуатации автомобильных дорог Иркутской области»

от 25 июля 2014 г.

Комиссией в составе:
Заместитель главного инженера дороги по Тайшетскому региону П.В.Максимов
Представитель ПЧ-16 *Ведущий инженер, Сергеева К.А.*
Представитель ПЧ-10 *Старший инженер-механик, Загородниченко С.А.*
Представитель ЭЧ-1 *д.т.н. начальник дистанции, Иванов С.С.*
Представитель РЦС-1 *инженер-механик, Яковлев С.Б.*
Представитель ОГКУ «Дирекция по строительству и эксплуатации автомобильных дорог Иркутской области» *инженер, Кудрявцев В.С.*

произведено обследование запрашиваемого места пересечения автомобильного путепровода через железную дорогу на км 138 пк 9 + 90 м.

Комиссия согласовывает пересечение автомобильного путепровода, на км 138 пк 9 + 90 м.
Ширина полосы отвода в месте пересечения автомобильного путепровода составляет (по ходу километража): с правой стороны 44 м., с левой стороны 42 м.
Конструкция земляного полотна: выемка 5 м. или насыпь _____ м.

Схема места пересечения прилагается.

Предложения в технические условия: *предусмотреть проектом съезды в Чуна. Все строительные-монтажные работы производить в присутствии представителей структурных подразделений ПЧ-16, ПЧ-10, ЭЧ-1, РЦС-1 ВСЖД филиала ОАО «РЖД»*

Заместитель главного инженера дороги по Тайшетскому региону П.В.Максимов
Представитель ПЧ-16 *К.В.Сорокин*
Представитель ПЧ-10 *В.В.Загородниченко*
Представитель ЭЧ-1 *С.С.Иванов*
Представитель РЦС-1 *С.Б.Яковлев*
Представитель ОГКУ «Дирекция по строительству и эксплуатации автомобильных дорог Иркутской области» *В.С.Кудрявцев*

редакция распоряжения от 21 января 2013 г. № ВСЖД-34/р) (далее - Распоряжение ВСЖД);

2. Пересечение железной дороги новым автодорожным путепроводом выполнить с расположением оси путепровода на км 138 пк 9+90 м в соответствии с актом комиссионного выбора места пересечения (от 25 июля 2014 г.) под председательством заместителя главного инженера дороги в Тайшетском регионе с участием представителей причастных подразделений железной дороги, в том числе Чунской дистанции пути (далее - ПЧ-16), Вихровской дистанции сигнализации, централизации и блокировки (далее - ПЧ-10), Тайшетской дистанции электроснабжения (далее - ЭЧ-1), Тайшетского регионального центра связи (далее - РЦС-1).

3. Для определения трасс кабельных коммуникаций ОАО «РЖД» на стадии проектирования совместно с причастными подразделениями железной дороги (ПЧ-16, ПЧ-10, ЭЧ-1, РЦС-1) произвести инструментальную проверку и шурфление мест прохождения инженерных коммуникаций (с составлением акта, включаемого в состав проекта). Нанести трассы инженерных коммуникаций на соответствующие чертежи проекта.

4. При наличии в зоне производства работ инженерных коммуникаций, принадлежащих ОАО «РЖД», предусмотреть их защиту или выноску из зоны строительства.

В случае необходимости выноски коммуникаций ОАО «РЖД» предусмотреть, в том числе, следующие мероприятия:

- а) трассу выноски коммуникаций определить комиссионно с участием представителей проектной организации и подразделений железной дороги (ПЧ-16, ПЧ-10, ЭЧ-1, РЦС-1). Работы в охранной зоне инженерных коммуникаций производить только после получения соответствующего письменного разрешения от подразделений железной дороги и в присутствии их представителей;
- б) для выноски предусмотреть применение кабелей парной скрутки, с водоблокирующими материалами, с гибкой многопроволочной жилой, с цветовой маркировкой жил, производства заводов Российской Федерации. Тип кабелей для выноса определить проектными решениями по согласованию с соответствующими подразделениями железной дороги;
- в) кабели уложить в защитных трубах с устройством смотровых колодезь;
- г) проектом предусмотреть применение сертифицированной продукции из перечня, подлежащего обязательной сертификации;
- д) в проектно-сметной документации предусмотреть расходы на производство наладочных и регулировочных работ после переконечия кабелей;

3

е) после окончания строительных работ произвести возврат трасс инженерных коммуникаций в исходное положение, либо предусмотреть регистрацию в органах надзора вновь организованных трасс коммуникаций;

5. При попадании в зону строительства напольного оборудования ОАО «РЖД» выполнить его выносу. Места установки напольного оборудования определить комиссионно на стадии проектирования.

6. Обеспечить сохранность или, при нарушении, восстановление водоотводных сооружений железной дороги.

7. При попадании в зону застройки имущества (объектов, коммуникаций) других организаций, предприятий, частных собственников обеспечить получение у них технических условий на защиту, вынос или компенсацию стоимости имущества. Материалы согласований оформить приложением к проекту.

8. Опоры автодорожного путепровода относительно железнодорожных путей разместить в соответствии с требованиями ГОСТ 9238-83 «Габариты приближения строений и подвижного состава железных дорог колеи 1520мм».

9. Предусмотреть отвод воды с путепровода по телескопическим лоткам за пределы полосы отвода железной дороги.

10. Выполнить полное мощение конусов автодорожного путепровода с укреплением откосов земляного полотна по 50 метров с двух сторон.

11. Предусмотреть установку заградительных щитов (высотой не менее 2м, шириной не менее 1м в габарите токопроводящих элементов в каждую из сторон) по оси каждого пересекаемого железнодорожного пути, для предотвращения попадания посторонних предметов на контактную сеть, железнодорожные пути, линии автоблокировки и продольного электроснабжения.

12. Предусмотреть усиленный колесоотбойный брус по всей длине проезжей части автодорожного путепровода.

13. Предусмотреть установку изолированных отбойников на путепровode над проемами контактной сети.

14. Высоту от поверхности головки рельса до нижней выступающей части пролетного строения предусмотреть не менее 6900 мм.

15. Предусмотреть заземление металлических конструкций строящегося путепровода.

16. Работы в охранной зоне инженерных коммуникаций, принадлежащих железной дороге, производить только после получения соответствующего письменного разрешения от руководителей подразделений железной дороги. В охранной зоне кабельных коммуникаций (ближе 2 метров) земляные работы производить ручным способом без использования ударного инструмента.

17. Проектом предусмотреть в период строительства:

4

а) освещение места строительства путепровода светильниками (не цветными); мощность и количество светильников определить проектом в соответствии с ГОСТ 12.1.046 «Нормы освещения строительных площадок»;

б) телефонную связь дежурных по станциям Сосновые Родники и Чува с местом работ.

18. По окончании работ выполнить рекультивацию и благоустройство земельных участков полосы отвода железной дороги и прилегающих к ней земельных участков.

19. Предусмотреть в проектно-сметной документации расходы на согласование с железной дорогой проектной документации, проекта производства работ и осуществление технического надзора за ходом строительства перехода со стороны предприятий железной дороги (ПЧ-16, ПЧ-10, ЭЧ-1, РЦС-1).

20. Согласовать проектно-сметную документацию на строительство путепровода с причастными предприятиями железной дороги (ПЧ-16, ПЧ-10, ЭЧ-1, РЦС-1), заместителем главного инженера железной дороги в Тайшетском регионе, ЗАО «Байкал-ТрансТелеКом» и представить на окончательное согласование в управление дороги с сопроводительным письмом на имя главного инженера дороги.

21. Проект, в том числе, должен содержать:

а) пояснительную записку;
б) топографическую съемку участка строительства (масштаб 1:500) в зоне по 50 метров в обе стороны от створа пересечения в пределах полосы отвода железной дороги с точной привязкой места пересечения к существующему железнодорожному километражу и пикетажу (км, пк+м) и нанесенными опорами контактной сети, подземными коммуникациями, кабельными линиями связи, электроснабжения, сигнально-блокировочными кабелями;

в) детальный геологический поперечный профиль по оси пересечения с нанесением существующих водоотводных и противодаформационных сооружений (кюветов, нагорных, водоотводных канав, дренажных сооружений и др.), существующих коммуникаций и сооружений, а также конструкции пересечения в неукрепленном масштабе 1:100;

г) заключение об инженерно-геологическом обследовании участка пересечения;

д) проект организации строительства, разработанный с учетом установленных инженерно-геологическим обследованием гидрогеологических условий.

22. До начала строительства оформить земельно-правовые отношения с железной дорогой на размещение конструкций автодорожного путепровода в полосе отвода железной дороги, в том числе на период строительства.

23. Выполнение строительно-монтажных работ над железнодорожными путями предусмотреть с прекращением движения поездов и со снятием напряжения в контактной сети (в «окно»). Предоставление «окна» согласовать в установленном на железной дороге порядке. Предусмотреть соответствующие затраты.


24. В порядке, установленном распоряжением ОАО «РЖД» от 30 августа 2013 г. № 1932р «Об обеспечении безопасной эксплуатации технических сооружений и устройств железных дорог при строительстве, реконструкции и (или) ремонте объектов инфраструктуры ОАО «РЖД», обеспечить:

- согласование с железной дорогой проекта производства работ;
- аттестацию руководителей подрядных строительных организаций, ответственных за производство работ, комиссией железной дороги;
- получение акта-допуска и выдачу наряда-допуска на производство работ.

25. Все работы в полосе отвода железной дороги выполнять в присутствии представителей предприятий железной дороги (ПЧ-16, ПЧ-ИССО, ПЧ-10, ЭЧ-1, РЦС-1) и ЗАО «Байкал-ТрансТелеКом». Заявку на осуществление технического надзора подавать не менее чем за 3 суток.

26. Обеспечить предоставление в Тайшетскую дистанцию пути исполнительной документации (исполнительной съемки) с оформлением соответствующего акта приема-передачи.

27. Данные технические условия действительны 3 года со дня подписания и могут быть откорректированы в ходе проектирования.

И.о. главного инженера дороги  А.Б. Плешко

Исп. Азизов Денис Владимирович, НТИ
(3952) 64-31-19

Исп. Азизов Денис Владимирович, НТИ
(3952) 64-31-19

Исп. Азизов Денис Владимирович, НТИ
(3952) 64-31-19

Исп. Азизов Денис Владимирович, НТИ
(3952) 64-31-19

Исп. Азизов Денис Владимирович, НТИ
(3952) 64-31-19

Исп. Азизов Денис Владимирович, НТИ
(3952) 64-31-19

Исп. Азизов Денис Владимирович, НТИ
(3952) 64-31-19

Исп. Азизов Денис Владимирович, НТИ
(3952) 64-31-19

Исп. Азизов Денис Владимирович, НТИ
(3952) 64-31-19

Исп. Азизов Денис Владимирович, НТИ
(3952) 64-31-19

Исп. Азизов Денис Владимирович, НТИ
(3952) 64-31-19

Исп. Азизов Денис Владимирович, НТИ
(3952) 64-31-19

Исп. Азизов Денис Владимирович, НТИ
(3952) 64-31-19

Исп. Азизов Денис Владимирович, НТИ
(3952) 64-31-19

Исп. Азизов Денис Владимирович, НТИ
(3952) 64-31-19

Исп. Азизов Денис Владимирович, НТИ
(3952) 64-31-19

Исп. Азизов Денис Владимирович, НТИ
(3952) 64-31-19

Исп. Азизов Денис Владимирович, НТИ
(3952) 64-31-19

Исп. Азизов Денис Владимирович, НТИ
(3952) 64-31-19


664047 г. Иркутск,
ул. 4-я Советская, д. 58
Генеральному директору
ООО «Сибиряки»

А.А. Моисееву

Министерство
ЭКОНОМИЧЕСКОГО РАЗВИТИЯ
РОССИЙСКОЙ ФЕДЕРАЦИИ
ФЕДЕРАЛЬНАЯ СЛУЖБА
ГОСУДАРСТВЕННОЙ РЕГИСТРАЦИИ,
КАДАСТРА И КАРТОГРАФИИ
Управление
Федеральной службы государственной
регистрации, кадастра и картографии
по Иркутской области
(Управление Росреестра по Иркутской области)
Чушский отдел
665514, Иркутская область, п. Чушский, ул. Ленина, 56Б
тел: (39567) 2-15-83, факс: 2-15-83

20-11 № 23.01.2015 г.
от

На ваш №193 от 23.11.2014г. о представлении координат границ муниципальных образований
отвечаю, что границы населенных пунктов района в натуре не устанавливались и соответственно нет и
определены координаты границы.

Гл. специалист - эксперт Чушского п.п. Тайшетского отдела Управления
Росреестра по Иркутской области  Сабиров Р.М.

03.02.15

ПРОЕКТ ПЛАНИРОВКИ ТЕРРИТОРИИ. ТОМ 2. Материалы по обоснованию
Автомобильная дорога Тайшет - Чува - Братск на участке км 114 - км 117+600 в Чушском районе Иркутской области

ГРАФИЧЕСКАЯ ЧАСТЬ

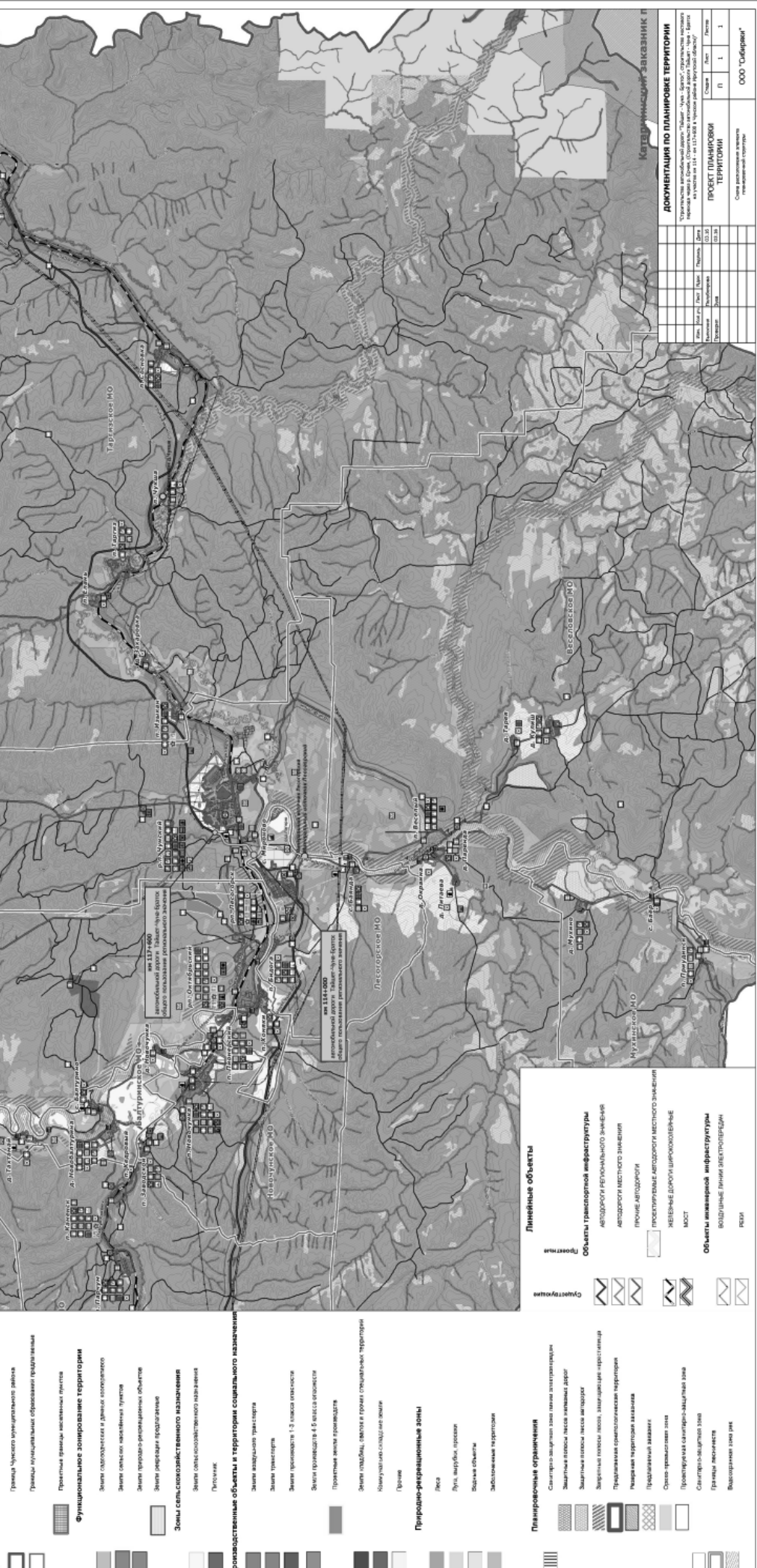
Схема расположения элемента планировочной структуры
Схема использования территории в период подготовки проекта
планировки территории
Схема организации улично-дорожной сети, (Схема движения
транспорта на соответствующей территории)
Схема границ зон с особыми условиями использования
территории
Схема вертикальной планировки и инженерной подготовки
территории

**СХЕМА РАСПОЛОЖЕНИЯ ЭЛЕМЕНТА ПЛАНИРОВОЧНОЙ СТРУКТУРЫ
Автомобильная дорога Тайшет - Чуна - Братск на участке км 114+000 - км 117+600 в Чунском районе Иркутской области**



УСЛОВНЫЕ ОБОЗНАЧЕНИЯ

Субъекты РФ	Объекты собственности	Условные обозначения
Иркутская область	Муниципальное образование «Чуна-Тайшетский район»	Муниципальное образование «Чуна-Тайшетский район»
Чуна-Тайшетский район	Муниципальное образование «Чуна-Тайшетский район»	Муниципальное образование «Чуна-Тайшетский район»
Муниципальное образование «Чуна-Тайшетский район»	Муниципальное образование «Чуна-Тайшетский район»	Муниципальное образование «Чуна-Тайшетский район»
Муниципальное образование «Чуна-Тайшетский район»	Муниципальное образование «Чуна-Тайшетский район»	Муниципальное образование «Чуна-Тайшетский район»



УСЛОВНЫЕ ОБОЗНАЧЕНИЯ

Субъекты РФ	Объекты собственности	Условные обозначения
Иркутская область	Муниципальное образование «Чуна-Тайшетский район»	Муниципальное образование «Чуна-Тайшетский район»
Чуна-Тайшетский район	Муниципальное образование «Чуна-Тайшетский район»	Муниципальное образование «Чуна-Тайшетский район»
Муниципальное образование «Чуна-Тайшетский район»	Муниципальное образование «Чуна-Тайшетский район»	Муниципальное образование «Чуна-Тайшетский район»
Муниципальное образование «Чуна-Тайшетский район»	Муниципальное образование «Чуна-Тайшетский район»	Муниципальное образование «Чуна-Тайшетский район»

ДОКУМЕНТАЦИЯ ПО ПЛАНИРОВОЧНОЙ ТЕРРИТОРИИ

Имя	Фамилия	Дата	Страна	Лист	Листов
Мухоморов	А.С.	11.03.2011	Россия	1	1

- УСЛОВНЫЕ ОБОЗНАЧЕНИЯ:**
- ГРАНИЦЫ:**
- граница зоны планировочного размещения объекта капитального строительства регионального значения
 - граница зон природоохранного, автомобильной дороги регионального значения (планируемая)
 - граница земельных участков в соответствии с данными ГРН, информация о которых доступна для определения ее местоположения
 - граница кадастрового квартала
 - существующая граница р.п., Чуиский (не установлена в соответствии с действующим земельным законодательством)
 - проектная граница населенных пунктов Чунского МО (не установлена в соответствии с действующим земельным законодательством)

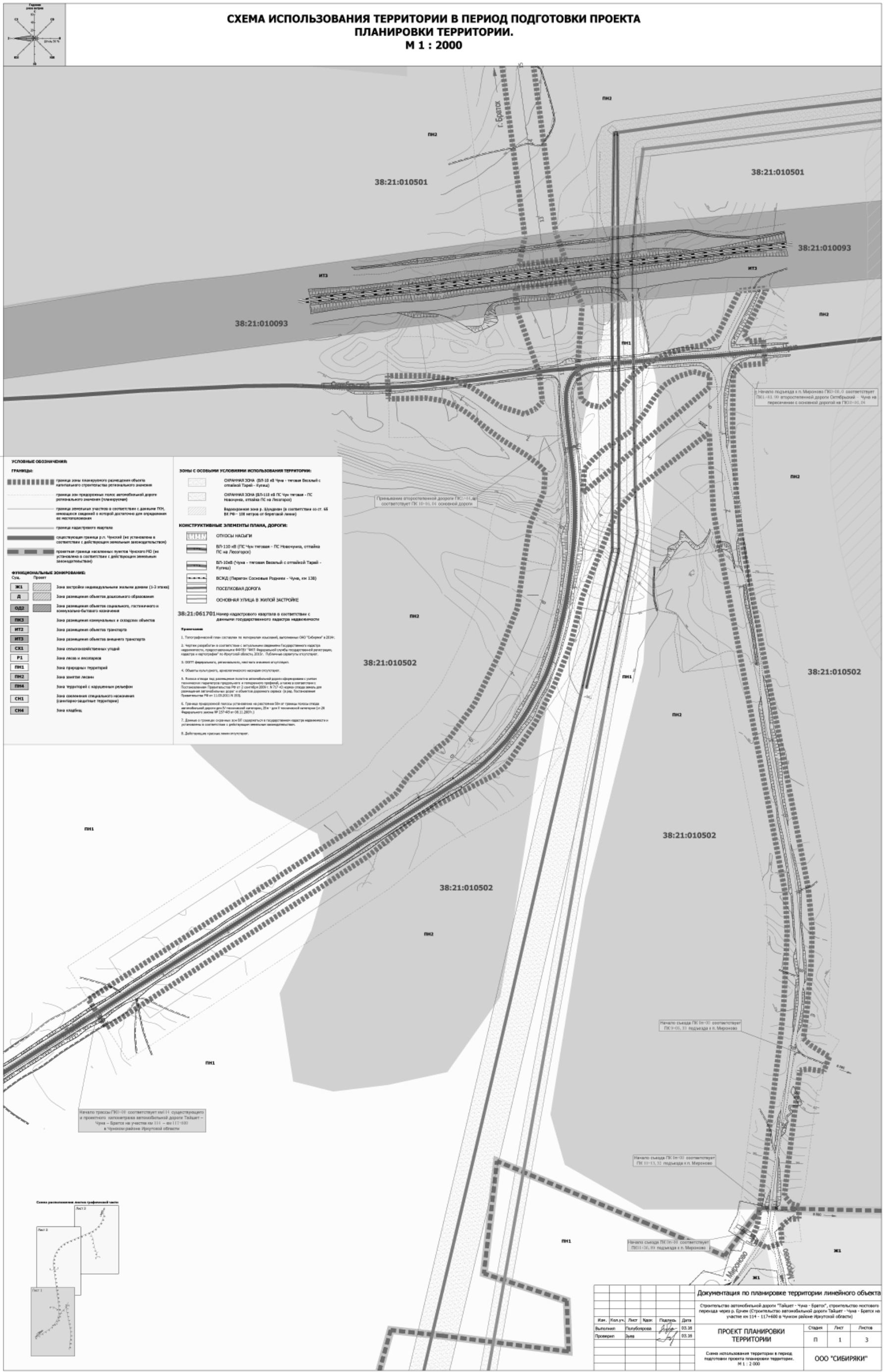
- ФУНКЦИОНАЛЬНЫЕ ЗОНИРОВАНИЕ:**
- ЖК1** Зона застройки индивидуальными жилыми домами (1-3 этажа)
 - Д** Зона размещения объектов дошкольного образования
 - ОД2** Зона размещения объектов социального, гостиничного и коммунально-бытового назначения
 - ПКЗ** Зона размещения коммунальных и складских объектов
 - ИТ2** Зона размещения объектов транспорта
 - ИТ3** Зона размещения объектов внешнего транспорта
 - СХ1** Зона сельскохозяйственных угодий
 - Р1** Зона лесов и лесопарков
 - ПН1** Зона природных территорий
 - ПН2** Зона занятая лесами
 - ПН4** Зона территорий с нарушенным рельефом
 - СН1** Зона озеленения специального назначения (санитарно-защитные территории)
 - СН4** Зона кладбищ

- ЗОНА С ОСОБЫМИ УСЛОВИЯМИ ИСПОЛЬЗОВАНИЯ ТЕРРИТОРИИ:**
- ОХРАННАЯ ЗОНА (ВЛ-10 км Чуна - тигровая Веселый с отпайкой Тарей - Кулуш)**
 - ОХРАННАЯ ЗОНА (ВЛ-110 км ПС Чун тигровая - ПС Новочуна, отпайка ПС на Лесогорск)**
 - Водоохранная зона р. Шумилан (в соответствии со ст. 65 ВК РФ - 100 метров от береговой линии)

- КОНСТРУКТИВНЫЕ ЭЛЕМЕНТЫ ПЛАНА, ДОРОГИ:**
- ОТКОСЫ НАСЫПИ
 - ВЛ-110 км (ПС Чун тигровая - ПС Новочуна, отпайка ПС на Лесогорск)
 - ВЛ-10км (Чуна - тигровая Веселый с отпайкой Тарей - Кулуш)
 - ВСЖД (Перегон Сосновые Родники - Чуна, км 138)
 - ПОСЕЛКОВАЯ ДОРОГА
 - ОСНОВНАЯ УЛИЦА В ЖИЛОЙ ЗАСТРОЙКЕ

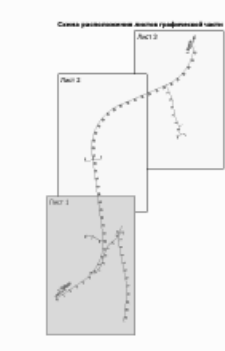
- 38:21:061701** Номер кадастрового квартала в соответствии с данными государственного кадастра недвижимости
- Примечание:**
- Топографический план составлен по материалам классации, выполненной ООО "Сибиряк" в 2014г.
 - Чертеж разработан в соответствии с актуальными сведениями Государственного кадастра недвижимости Иркутской области, 2015г. Публикации отсутствуют.
 - ООПТ Федерального, регионального, местного значения отсутствуют.
 - Объекты культурного, археологического наследия отсутствуют.
 - Полоса отвода под размещение полотна автомобильной дороги образована с учетом технических параметров продольного и поперечного профилей, в границах территории, установленной Приказом Министров Иркутской области от 2. сентября 2009 г. N 717-О (далее отвода земель для размещения объектов линейных объектов дорожного строительства (в РМ). Постановление Правительства РФ от 11.03.2011 N 153).
 - Граница природоохранного полосы установлена на расстоянии 50м от границы полосы отвода автомобильной дороги от территории кадастровой территории, 50м - для V категории автомобильной дороги (Федеральный закон N 257-ФЗ от 08.11.2007г).
 - Данные в границах охранных зон ВЛ содержатся в государственном кадастре недвижимости и установлены в соответствии с действующим земельным законодательством.
 - Действующие красные линии отсутствуют.

СХЕМА ИСПОЛЬЗОВАНИЯ ТЕРРИТОРИИ В ПЕРИОД ПОДГОТОВКИ ПРОЕКТА ПЛАНИРОВКИ ТЕРРИТОРИИ. М 1 : 2000



- УСЛОВНЫЕ ОБОЗНАЧЕНИЯ:**
- Границы:**
- Граница зоны жилищного размещения объектов жилищного строительства регионального значения
 - Граница зон придорожных полос автомобильной дороги регионального значения (планируемая)
 - Граница земельных участков в соответствии с данными ПЗН, внесенных в Единый государственный реестр недвижимости
 - Граница кадастрового квартала
 - Существующая граница п.п. Чусовой (не установлена в соответствии с действующим законодательством)
 - Проектная граница населенных пунктов Чусовского ГО (не установлена в соответствии с действующим законодательством)
- ФУНКЦИОНАЛЬНЫЕ ЗОНИРОВАНИЯ:**
- ЖК1** Проект: Зона застройки индивидуальными жилыми домами (1-2 этажа)
 - Д** Зона размещения объектов дошкольного образования
 - ОД2** Зона размещения объектов социального, культурного и коммунально-бытового назначения
 - ПН3** Зона размещения коммунальных и складских объектов
 - ИТ3** Зона размещения объектов транспорта
 - СЖ1** Зона размещения объектов внешнего транспорта
 - Р1** Зона озеленения и рекреации
 - ПН1** Зона парковочной территории
 - ПН2** Зона защиты лесов
 - ПН4** Зона территории с нарушенным рельефом
 - СН1** Зона озеленения специального назначения (ландшафтно-защитная территория)
 - СН4** Зона кладбища

- Зоны с особыми условиями использования территории:**
- Ограничение ЗОН (ВЛ-110 и ВЛ-104) Чус - поселки Восточный с отъездом Талды - Чусовая
 - Ограничение ЗОН (ВЛ-110 и ВЛ-104) Чус - поселки Восточный, отъезд ПС на Лесозавод
 - Водозащитная зона р. Чусовая (в соответствии со ст. 46 ВК РФ - 100 метров от береговой линии)
- КОНСТРУКТИВНЫЕ ЭЛЕМЕНТЫ ПЛАНА, ДОРОГИ:**
- ОТЪЕЗД НА С/Д
 - ВЛ-110-ИВ (ПС Чусовая - ПС Новочусовка, отъезд ПС на Лесозавод)
 - ВЛ-104 (Чусовая - поселки Восточный с отъездом Талды - Чусовая)
 - ВСКД (Перевал Соколовых Рядовых - Чусовая, км 130)
 - ПОСЕЛОКОВАЯ ДОРОГА
 - ОСНОВНАЯ УЛИЦА В ЖИЛОЙ ЗАСТРОЙКЕ
- 38:21:061701** Номер кадастрового квартала в соответствии с данными государственного кадастра недвижимости
- Примечания:**
- Топографический план составлен на материал съемки, выполненной ООО "Сибиряки" в 2014 г.
 - Материал разработан в соответствии с актуальными сведениями Государственного кадастра недвижимости, предоставленными ФАД ВР "МТИ" Федеральной службы государственной регистрации, кадастра и картографии по Иркутской области, 2016 г. Публикация сведений в соответствии с требованиями закона об открытости данных государственного кадастра недвижимости.
 - ООПТ федеральный, региональный, местного значения отсутствуют.
 - Объекты культурного, историко-культурного назначения отсутствуют.
 - Планы и планы-схемы зон размещения объектов жилищного строительства с учетом функционального назначения территории и ландшафтного рельефа, а также в соответствии с Положением Правительства РФ от 2 сентября 2009 г. № 707-ФЗ (далее - Закон) о зонах охраны для размещения объектов жилищного строительства в населенных пунктах (далее - Закон) от 11.09.2011 № 353.
 - Границы кадастровых кварталов установлены на основании СМЗ и граница полосы отвода автомобильной дороги от 07.09.2016 г. № 10/001/2016 от 08.11.2016 г. № 10/001/2016 от 08.11.2016 г.
 - Данные о границах зон охраны объектов культурного наследия государственного значения и объектов культурного наследия регионального значения отсутствуют.
 - Дополнительные сведения отсутствуют.



Документация по планировке территории линейного объекта

Строительство автомобильной дороги "Талды-Тала - Чусовая", строительство мостового перехода через р. Ерчим (Строительство автомобильной дороги Талды-Тала - Чусовая на участке км 114+ - 117+600 в Чусовском районе Иркутской области)

Имя	Кол.уч.	Лист	Масштаб	Подпись	Дата
Выполнил	Рябенков	1			03.16
Проверил	Дум				03.16

ПРОЕКТ ПЛАНИРОВКИ ТЕРРИТОРИИ

Страница	Лист	Листов
П	1	3

Схема использования территории в период подготовки проекта планировки территории. М 1 : 2 000

ООО "СИБИРЯКИ"

СХЕМА ИСПОЛЬЗОВАНИЯ ТЕРРИТОРИИ В ПЕРИОД ПОДГОТОВКИ ПРОЕКТА ПЛАНИРОВКИ ТЕРРИТОРИИ.
М 1 : 2000

УСЛОВНЫЕ ОБОЗНАЧЕНИЯ

- ГРАНИЦЫ**
- Границы зон планировочного разделения объектов застройки (регионального значения)
 - Границы зон планировочного разделения объектов застройки (муниципального значения)
 - Границы зон размещения объектов в соответствии с данными ГИС, несовпадающих с границами зон планировочного разделения объектов застройки
 - Границы кадастрового участка
 - Ориентирная граница р.п. Чусовой (не устанавливается в соответствии с данными ГИС)
 - Проектная граница населенного пункта Чусового ГО (не устанавливается в соответствии с данными ГИС)
- ФУНКЦИОНАЛЬНЫЕ ЗОНИРОВАНИЕ:**
- ЖЗ - Зона застройки индивидуальных жилых домов (1-3 этажа)
 - Д - Зона размещения объектов дошкольного образования
 - ОДЗ - Зона размещения объектов социального, государственного и коммунально-бытового назначения
 - ПВЗ - Зона размещения коммунальных и складских объектов
 - ИТЗ - Зона размещения объектов транспорта
 - ИТЗ - Зона размещения объектов инженерного транспорта
 - СХЗ - Зона размещения объектов складского назначения
 - РЗ - Зона лесов и рекреации
 - ПНЗ - Зона градостроительной планировки
 - ПНЗ - Зона рекреации
 - ПНЗ - Зона территории с карстовыми рисками
 - СНЗ - Зона сохранения специального назначения (защитно-охранная территория)
 - СНЗ - Зона кладбища

ЗОНЫ С ОСОБЫМИ УСЛОВИЯМИ ИСПОЛЬЗОВАНИЯ ТЕРРИТОРИИ:

- Ориентирная зона (ЗОН-1) р.п. Чусовый с отставкой Тарой - Бугой
- Ориентирная зона (ЗОН-2) р.п. Чусовый с отставкой Тарой - Бугой
- Водозащитная зона р. Чусовый (в соответствии со ст. 65 ЗК РФ - 100 метров от береговой линии)

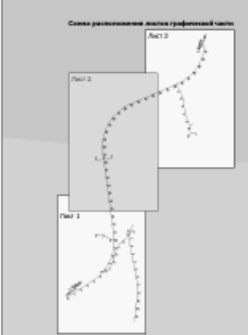
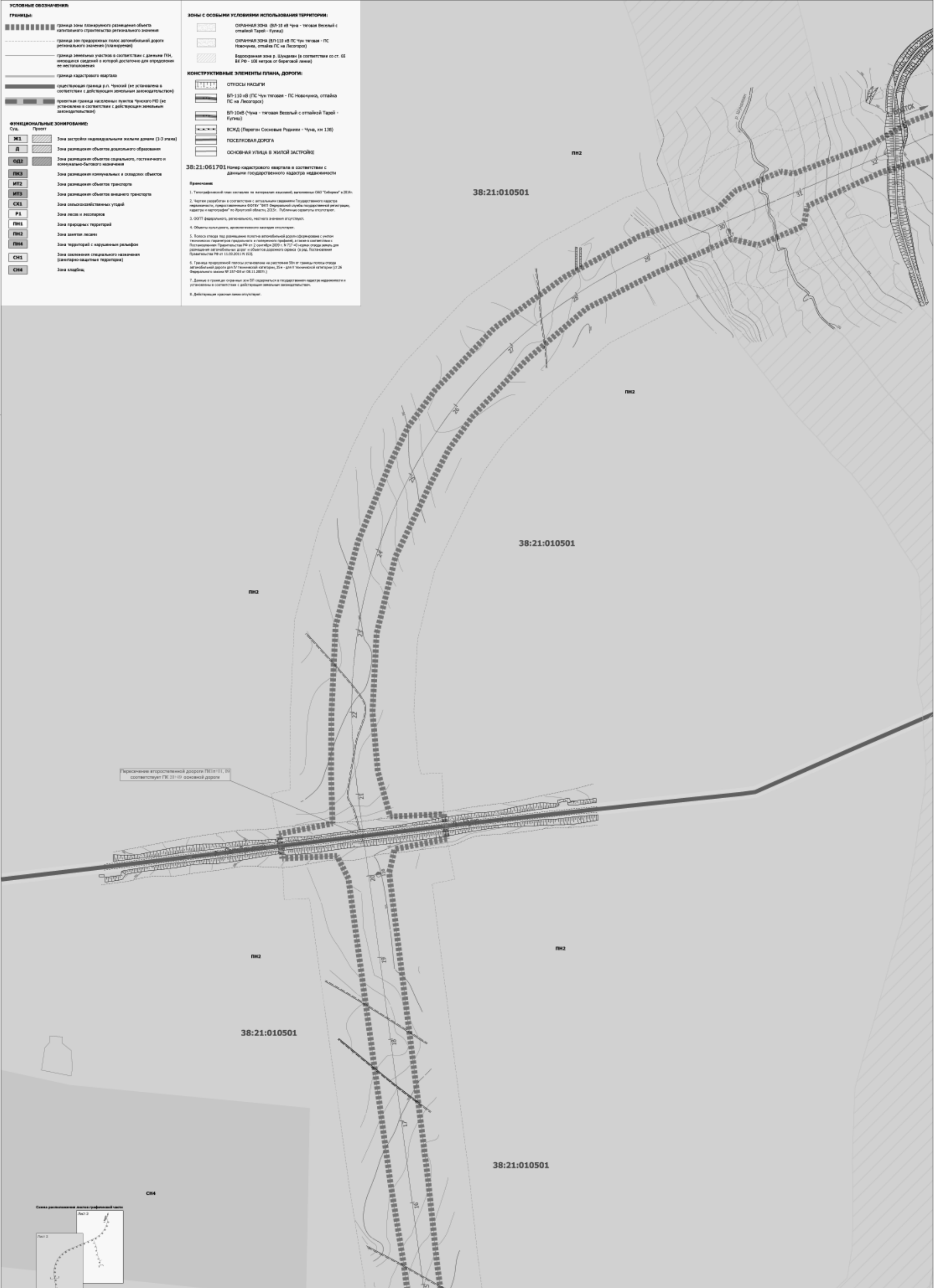
КОНСТРУКТИВНЫЕ ЭЛЕМЕНТЫ ПЛАНА, ДОРОГИ:

- ОТКОСЫ НАСЫПИ
- ВЛ-110 кВ (ПС Чусовый - ПС Новочусово, отставка ПС на Ласогорск)
- ВЛ-10кВ (Чусовый - Чусовый с отставкой Тарой - Бугой)
- ВСКД (Переход Сосновки Росинки - Чусовый, км 126)
- ПОСЛЕДОВАТЕЛЬНОСТЬ ДОРОГ
- ОСНОВНЫЕ УЛЫЦА В ЗОНЕ ЗАСТРОЙКИ

38:21:061701 Номер кадастрового участка в соответствии с данными государственного кадастра недвижимости

Примечания:

- Топографический план составлен на материал съемки, выполненной ООО "Сибиряки" в 2014 г.
- Чертёж составлен в соответствии с данными государственного кадастра недвижимости, предоставленного ООО "Сибиряки" в соответствии с требованиями Федерального закона от 24 июля 2007 г. № 187-ФЗ "Об информации, общественно значимой о государственной собственности".
- ООПТ федеральной, регионального, местного значения отсутствуют.
- Объекты культурного, историко-культурного назначения отсутствуют.
- Водосы и каналы под размещение объектов застройки образованы с учетом требований законодательства и нормативных актов в соответствии с требованиями Федерального закона от 24 июля 2007 г. № 187-ФЗ "Об информации, общественно значимой о государственной собственности".
- Границы территории застройки установлены на расстоянии 50 м от границы зоны застройки автомобильной дороги от ГИС (технической информации) (ст. 26 Федерального закона от 24 июля 2007 г. № 187-ФЗ).
- Данные о границах территории застройки и территории застройки направлены в установленном порядке в органы государственной власти и органы местного самоуправления.
- Добавлены границы кадастровых участков.



Имя	Кол.уч.	Лист	Мас.	Подпись	Дата
Выполнил	Планировщик				03.20
Проверил	Зем.				03.20

Документация по планировке территории линейного объекта
Строительство автомобильной дороги "Тайшет - Чусовый - Бугой", строительство нового моста через р. Ермен (Строительство автомобильной дороги Тайшет - Чусовый - Бугой на участке км 114 - 117+400 в Чусовском районе Иркутской области)

Этап	Лист	Листов
П	2	3

Схема использования территории в период подготовки проекта планировки территории.
М 1 : 2 000

ООО "СИБИРЯКИ"

СХЕМА ИСПОЛЬЗОВАНИЯ ТЕРРИТОРИИ В ПЕРИОД ПОДГОТОВКИ ПРОЕКТА ПЛАНИРОВКИ ТЕРРИТОРИИ. М 1 : 2000

- УСЛОВНЫЕ ОБОЗНАЧЕНИЯ**
- Границы:
 - Граница зоны планируемого размещения объекта капитального строительства регионального значения
 - Граница зон придорожных полос автомобильной дороги регионального значения (эвакуационная)
 - Граница земельных участков в соответствии с данными ГИ, попадающих в охват территории для проведения ее использования
 - Граница кадастрового квартала
 - Существующая граница (г.ч. Чукотки (не устанавливается в соответствии с действующим законодательством))
 - Проектная граница земельных участков Чукотского РО (не устанавливается в соответствии с действующим законодательством)
- ФУНКЦИОНАЛЬНОЕ ЗОНИРОВАНИЕ**
- Ж1 - Зона застройки индивидуальными жилыми домами (3-3 этажи)
 - Д - Зона размещения объектов дошкольного образования
 - ОДЗ - Зона размещения объектов дошкольного, начального и среднего общего образования
 - ИТ2 - Зона размещения объектов транспорта
 - ИТ3 - Зона размещения объектов внешнего транспорта
 - Р1 - Зона сельскохозяйственных угодий
 - Л1 - Зона лесов и лесосады
 - ПН1 - Зона прерывной застройки
 - ПН2 - Зона застройки лесов
 - ПН4 - Зона территории с нарушенным рельефом
 - СН1 - Зона сохранения специального назначения (эвакуационная территория)
 - СН4 - Зона кладбища

- Зоны с особыми условиями использования территории:**
- ОСВЯЩЕННАЯ ЗОНА (0,5-10 м от Чукотки - Чукотки Восточной с отставкой Тарай - Чукотка)
 - ОГРАНИЧЕННАЯ ЗОНА (ВЛ 118 и ВЛ 119 Чукотки - Чукотка Восточной, отставка ПС на Ласогорск)
 - Водооградная зона р. Шудан (в соответствии со ст. 65 ВЛ 118 - 120 от береговой линии)
- КОНСТРУКТИВНЫЕ ЭЛЕМЕНТЫ ПЛАНА, ДОРОГИ:**
- ОТКОСЫ НАДЗЕМИ
 - ВЛ 118-ИВ (ПС Чукотки - Чукотка Восточной, отставка ПС на Ласогорск)
 - ВЛ 124В (Чукотка - Чукотка Восточная с отставкой Тарай - Чукотка)
 - ВСКД (Параллельное Союзное Разделение - Чукотка, км 126)
 - ПОСЛЕДОВАТЕЛЬНЫЕ ДОРОЖКИ
 - ОСНОВНАЯ УЛИЦА В ЖИЛОЙ ЗАСТРОЙКЕ

38:21:061701 Номер кадастрового квартала в соответствии с данными государственного кадастра недвижимости

Примечания:

1. Топографический план получен из материалов аэрофотосъемки ООО "Сибиряки" в 2014.
2. Числа в скобках в соответствии с актуальными сведениями Государственного кадастра недвижимости, опубликованными ООО "Сибиряки" в 2014. Функциональное зонирование территории, выделенной для размещения объектов регионального значения, утверждено в соответствии с Законом Чукотской области от 20.08.2014 № 177-ОД "О внесении изменений в Закон Чукотской области от 20.08.2014 № 177-ОД "О внесении изменений в Закон Чукотской области от 20.08.2014 № 177-ОД".
3. ОДЗ - функциональное зонирование, назначенное в соответствии с Законом Чукотской области от 20.08.2014 № 177-ОД.
4. Объекты культуры, археологические памятники отсутствуют.
5. Водосы в плане под размещение объектов автомобильной дороги оформлены с учетом функционального зонирования территории и земельного законодательства, а также в соответствии с Положением Правительства РФ от 2 сентября 2009 г. № 717-П "Об утверждении Положения о порядке размещения объектов автомобильной дороги в границах придорожных полос".
6. Границы территории, выделенной для размещения объектов автомобильной дороги, соответствуют границам земельных участков, выделенных для размещения объектов автомобильной дороги в соответствии с Законом Чукотской области от 20.08.2014 № 177-ОД.
7. Данные в плане не являются для ОД, содержащимися в государственном кадастре недвижимости и установленными в соответствии с действующим законодательством.
8. Данные в плане являются ориентировочными.



Документация по планировке территории линейного объекта

Строительство автомобильной дороги "Ташкет - Чукотка - Браток", строительство мостового перехода через р. Ермен (Строительство автомобильной дороги "Ташкет - Чукотка - Браток" на участке км 124 - 127+600 в Чукотской области)

Имя	Кол. экз.	Лист	Число	Подпись	Дата
Выполнил	1	3	3	Рыболов	03.08
Проверил	1	3	3	Лунев	03.08

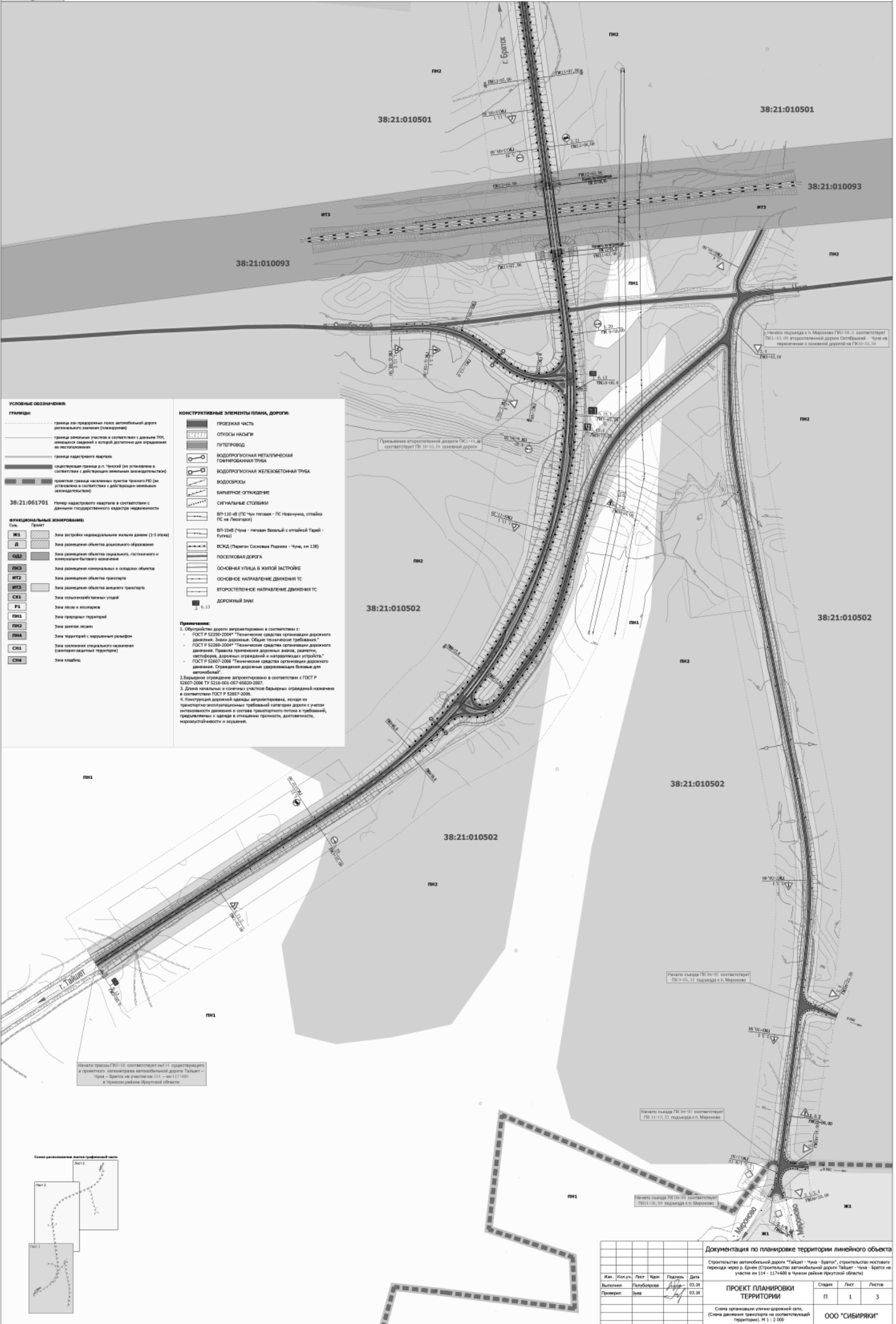
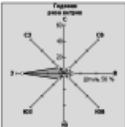
ПРОЕКТ ПЛАНИРОВКИ ТЕРРИТОРИИ

Страниц	Лист	Листов
П	3	3

Схема использования территории в период подготовки проекта планировки территории. М 1 : 2 000

ООО "СИБИРЯКИ"

**СХЕМА ОРГАНИЗАЦИИ УЛИЧНО-ДОРОЖНОЙ СЕТИ,
(СХЕМА ДВИЖЕНИЯ ТРАНСПОРТА НА СООТВЕТСТВУЮЩЕЙ ТЕРРИТОРИИ).
М 1 : 2000**



УСЛОВНЫЕ ОБОЗНАЧЕНИЯ

Границы:

- границы зон проектного плана автомобильной дороги регионального значения (спонсорная)
- границы земельных участков в соответствии с данными ГЗН, имеющими сведения о которой достаточно для определения их местоположения
- границы кадастровых участков
- спонсорские границы зон ПЗ (не устанавливаются в соответствии с действующими законодательными актами)
- проектные границы земельных участков Числоты ПЗ (не устанавливаются в соответствии с действующими законодательными актами)

38:21:061701 Номер кадастрового квартала в соответствии с данными государственного кадастра недвижимости

Функциональные зонирования:

См. Проект

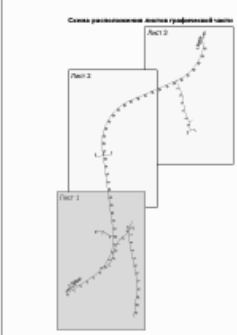
- ЖЗ1 Зона жилой застройки многоквартирных жилых домов (3-9 этажи)
- И Зона размещения объектов дошкольного образования
- ОДЗ Зона размещения объектов социального, культурного и коммунально-бытового назначения
- ПЗЗ Зона размещения коммунальных и складских объектов
- МТЗ Зона размещения объектов транспорта
- МТЗ2 Зона размещения объектов внешнего транспорта
- СКЗ Зона складских и складских объектов
- РЗ Зона лесов и лесопарков
- ПНЗ Зона парковых территорий
- ПНЗ2 Зона зеленых насаждений
- ПНЗ3 Зона рекреации с наружным рельефом
- СНЗ Зона озеленения специального назначения (защитно-оградительные территории)
- СНЗ2 Зона кладбищ

КОНСТРУКТИВНЫЕ ЭЛЕМЕНТЫ ПЛАНА ДОРОЖИ:

- ПРОЕКТНАЯ ЧАСТЬ
- ОПЛОСЬ НАДВИЖИ
- ПУТЕПРОВОД
- ВОДОПРОУСОННАЯ МЕТАЛЛИЧЕСКАЯ ГОТФРОВАНАЯ ТРУБА
- ВОДОПРОУСОННАЯ ЖЕЛЕЗОБЕТОННАЯ ТРУБА
- ВОДОПРОУСОН
- ВАРЬЯНОЕ ОГРАЖДЕНИЕ
- СИГНАЛЬНЫЕ СТОЛБИКИ
- ВР-110 нВ (ПС-Чм тепловая - ПС Навечерно, отбой ПС на Леограда)
- ВР-120 нВ (Чува - тепловая Восточный с отбойной Тарой - Купцы)
- ВСКД (Перегон Соковые Ровины - Чува, нп 120)
- ПОСЛЕДОВАЯ ДОРОГА
- ОСНОВНАЯ УЛИЦА В ЖИЛОЙ ЗАСТРОЙКЕ
- ОСНОВНОЕ НАПРАВЛЕНИЕ ДВИЖЕНИЯ ТС
- ВТОРОСТЕПЕННОЕ НАПРАВЛЕНИЕ ДВИЖЕНИЯ ТС
- ДОРОЖНЫЙ ЗНАК

Примечания:

- Обустройство дороги проектируется в соответствии с:
 - ГОСТ Р 52250-2004 "Технические средства организации дорожного движения. Знаки дорожные. Общие технические требования"
 - ГОСТ Р 52258-2004 "Технические средства организации дорожного движения. Правила применения дорожных знаков, разметки, светофоров, дорожных ограждений и направляющих устройств"
 - ГОСТ Р 52607-2006 "Технические средства организации дорожного движения. Ограждение дорожные устройства для автомобилей"
- Варианты организации дорожной сети проектируются в соответствии с ГОСТ Р 52607-2006 ТУ 5216-001-057-65020-2007
- Длина наземных и подземных участков барьерных ограждений назначена в соответствии с ГОСТ Р 52607-2006
- Конструкция дорожной одежды проектируется исходя из транспортной эксплуатационных требований категории дороги с учетом интенсивности движения и состава транспортного потока и требований, предъявляемых к качеству в отношении прочности, долговечности, водонепроницаемости и шумности



Документация по планировке территории линейного объекта

Строительство автомобильной дороги "Тайшет - Чува - Братск", строительство нового перекрестка через р. Брэн (Строительство автомобильной дороги Тайшет - Чува - Братск на участке км 114 - 117+000 в Чувашской области)

Изм.	Кол.уч.	Лист	Изд.	Подпись	Дата
Выпущен		Републикация			03.08
Проверен		Дата			03.08

ПРОЕКТ ПЛАНИРОВКИ ТЕРРИТОРИИ

Страниц	Лист	Листов
П	1	3

Схема организации улично-дорожной сети, (Схема движения транспорта на соответствующей территории). М 1 : 2 000

ООО "СИБИРЯКИ"

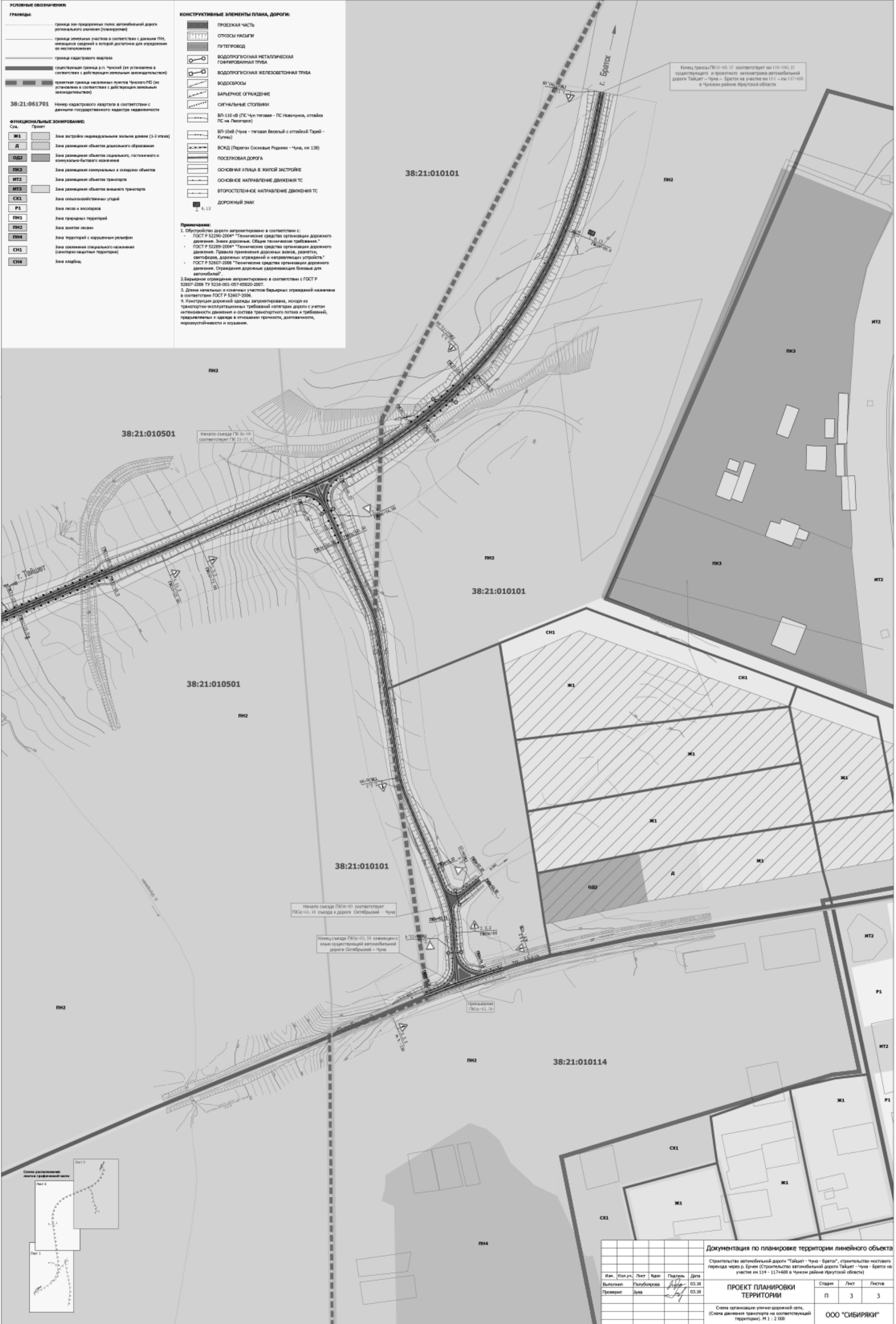


**СХЕМА ОРГАНИЗАЦИИ УЛИЧНО-ДОРОЖНОЙ СЕТИ,
(СХЕМА ДВИЖЕНИЯ ТРАНСПОРТА НА СООТВЕТСТВУЮЩЕЙ ТЕРРИТОРИИ).
М 1 : 2000**



- УСЛОВНЫЕ СВОЗНАЧЕНИЯ**
- Границы:**
- граница зон придорожных полос автомобильной дороги регионального значения (с/м/к/у/п/с)
 - граница земельных участков в соответствии с данными ГРН, находящаяся в свободном доступе для предоставления по запросу
 - граница кадастрового квартала
 - сплошная граница р/л Чукотки (не установлена в соответствии с действующим законодательством)
 - проектная граница населенного пункта Чукотского РО (не установлена в соответствии с действующим законодательством)
- 38:21:061701** Номер кадастрового квартала в соответствии с данными государственного кадастра недвижимости
- Функциональные зонирования:**
- ЖЗ - Зона застройки индивидуальных жилых домов (3-3 этаж)
 - Д - Зона размещения объектов дошкольного образования
 - ОДЗ - Зона размещения объектов оздоровительного, рекреационного и спортивно-бытового назначения
 - ПКС - Зона размещения коммунальных и складских объектов
 - ИТЗ - Зона размещения объектов транспорта
 - ИТЗ - Зона размещения объектов автотранспорта
 - СКЗ - Зона обслуживания объектов
 - РЗ - Зона лесов и лесосадов
 - ПВЗ - Зона придорожных территорий
 - ПВЗ - Зона застройки лесов
 - ПВЗ - Зона рекреации с выраженным рельефом
 - СНЗ - Зона олимпийского назначения (каньонно-оздоровительная территория)
 - СНЗ - Зона садов

- КОНСТРУКТИВНЫЕ ЭЛЕМЕНТЫ ПЛАНА, ДОРОГИ:**
- ПРОЕКТНАЯ ЧАСТЬ
 - ОТЛОСЫ НАСАДИ
 - ПЕШЕХОД
 - ВОДОПРОВОДНАЯ МЕТАЛЛИЧЕСКАЯ ГОФРИРОВАННАЯ ТРУБА
 - ВОДОПРОВОДНАЯ ЖЕЛЕЗОБЕТОННАЯ ТРУБА
 - ВОДОСБОР
 - ВАРЬЯНОЕ ОТКРЫТИЕ
 - СИГНАЛЬНЫЕ СТОЛБИКИ
 - ВЛ-10-ИВ (ПС-Чук.п/с/п/с - ПС Навечно, отстой ПС на Лавозаро)
 - ВЛ-10-ИВ (Чук.п/с - П/с/п/с - П/с Навечно с отстойкой Тарей - Кукли)
 - ВСКД (Переход Сосновые Рощки - Чук., км 126)
 - ПОСЕЛОВАЯ ДОРОГА
 - ОСНОВНАЯ УЛИЦА В ЗОНЕ ЗИСТРОЙ
 - ОСНОВНОЕ НАПРАВЛЕНИЕ ДВИЖЕНИЯ ТС
 - ВТОРОСТЕПЕННОЕ НАПРАВЛЕНИЕ ДВИЖЕНИЯ ТС
 - ДОРОЖНЫЙ ЗНАК
- Примечания:**
- Обустройство дороги запроектировано в соответствии с:
 - ГОСТ Р 52250-2004 "Технические средства организации дорожного движения. Знаки дорожные. Общие технические требования."
 - ГОСТ Р 52259-2004 "Технические средства организации дорожного движения. Правила применения дорожных знаков, разметки, светофора, дорожных ограждений и направляющих устройств."
 - ГОСТ Р 52607-2008 "Технические средства организации дорожного движения. Ограждение дорожное (защитно-разделительное) для автомобилей."
 - Барьерное ограждение запроектировано в соответствии с ГОСТ Р 52607-2008 ТУ 5218-001.007-09020-2007.
 - Длина выемочных и земляных участков барьерных ограждений назначена в соответствии с ГОСТ Р 52607-2008.
 - Конструкция дорожной одежды запроектирована, исходя из транспортно-эксплуатационных требований категории дороги с учетом интенсивности движения и состава транспортного потока и требований, предъявляемых к качеству и состоянию прочности, долговечности, износостойкости и осадкам.

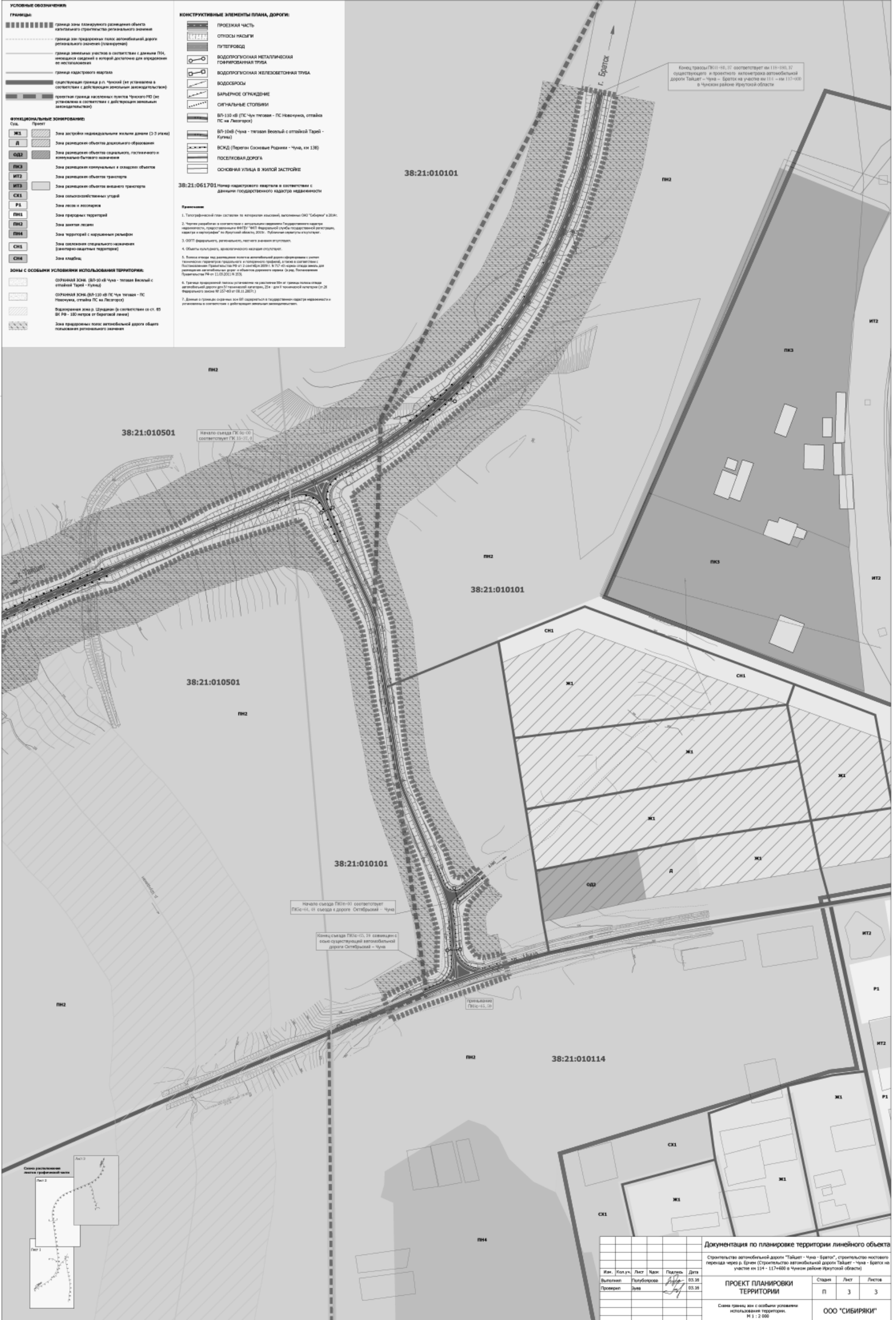


Документация по планировке территории линейного объекта					
Строительство автомобильной дороги "Тайшет - Чукотка - Братск", строительство нового переезда через р. Братск (Строительство автомобильной дороги Тайшет - Чукотка - Братск на участке км 114 - 117+400 в Чукотском районе Иркутской области)					
Имя	Фамилия	Лет	Имя	Пол	Дата
Выполнен	Рубинцов		Иван	М	03.20
Проверен	Дани		Иван	М	03.20
ПРОЕКТ ПЛАНИРОВКИ ТЕРРИТОРИИ					
Схема организации улично-дорожной сети, (Схема движения транспорта на соответствующей территории). М 1 : 2 000			Страна	Лист	Листов
			РФ	3	3
ООО "СИБИРЯКИ"					

СХЕМА ГРАНИЦ ЗОН С ОСОБЫМИ УСЛОВИЯМИ ИСПОЛЬЗОВАНИЯ ТЕРРИТОРИИ. М 1 : 2000

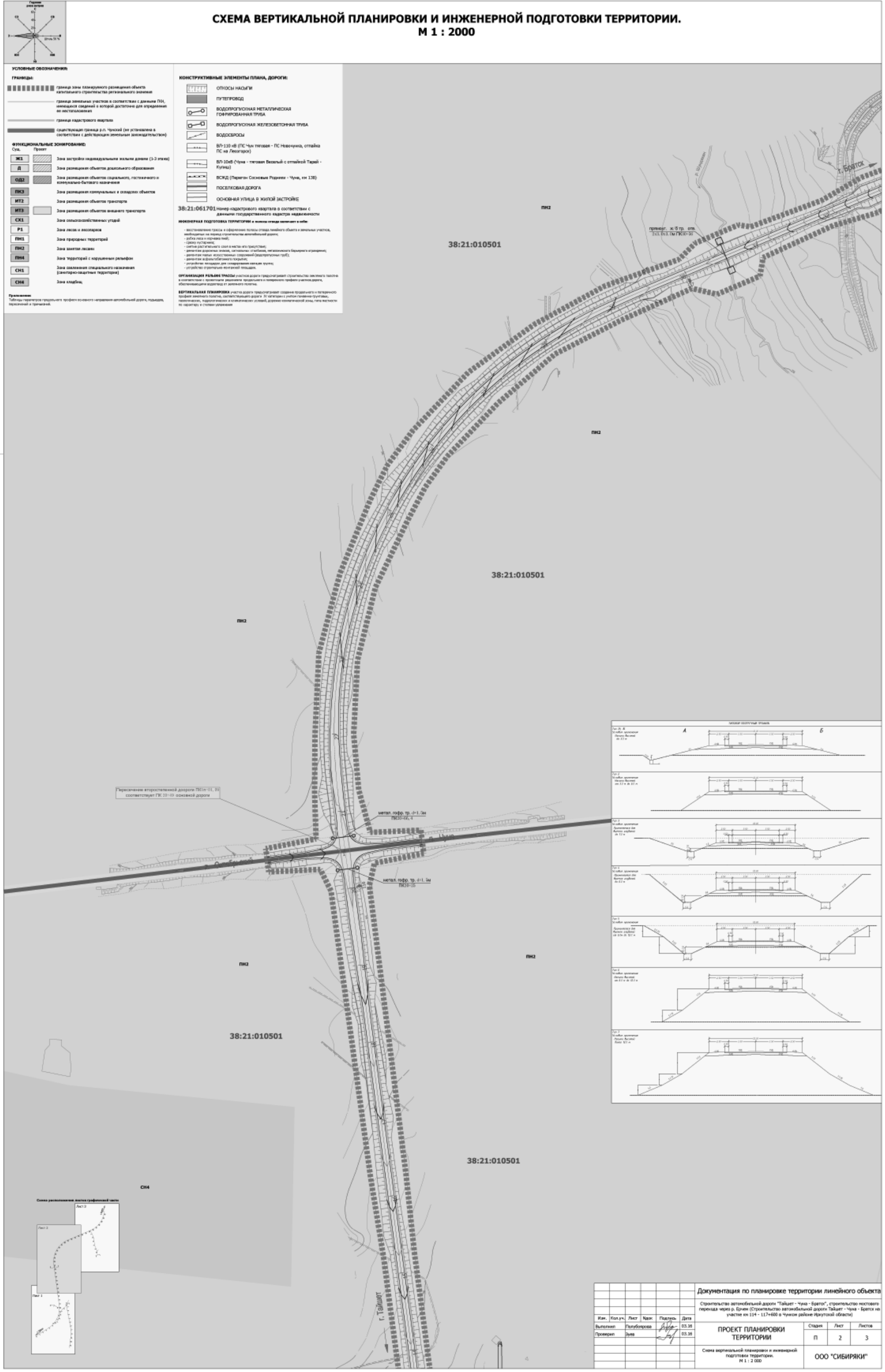
- УСЛОВНЫЕ ОБОЗНАЧЕНИЯ**
- ГРАНИЦЫ:**
- Границы зон планируемого размещения объектов капитального строительства регионального значения
 - Границы зон предельного показателя автомобильной дороги регионального значения (планируемые)
 - Границы земельных участков в соответствии с данными ГИИ, попадающих под действие закона, в котором предусмотрено для изъятия не подлежащих изъятию
 - Границы кадастрового квартала
 - Границы зон охраны объектов культурного наследия (в соответствии с данными ГИИ)
 - Проекты границ населенных пунктов городского поселения (в соответствии с данными ГИИ)
- ФУНКЦИОНАЛЬНЫЕ ЗОНОВАНИЕ:**
- Проект:
- Ж1 - Зона аэродрома и воздушных линий (2-3 класс)
 - Д - Зона размещения объектов дошкольного образования
 - ОБД - Зона размещения объектов дошкольного, начального и среднего общего образования
 - ПНС - Зона размещения коммунальных и складских объектов
 - ИТЗ - Зона размещения объектов транспорта
 - СН1 - Зона размещения объектов инженерной инфраструктуры
 - Р1 - Зона лесов и лесосадов
 - ПВ1 - Зона рекреации и отдыха
 - ПВ2 - Зона зеленых насаждений
 - ПВ3 - Зона территории с нарушенным рельефом
 - СН2 - Зона сохранения специального назначения (рекреационно-защитная территория)
 - СН3 - Зона кладбища
- ЗОНЫ С ОСОБЫМИ УСЛОВИЯМИ ИСПОЛЬЗОВАНИЯ ТЕРРИТОРИИ:**
- ОГРАНИЧЕННАЯ ЗОНА (ВЛ-130 км/ч Чучу - тепловая Восточная с отстойной Тарой - Кулунды)
 - ОГРАНИЧЕННАЯ ЗОНА (ВЛ-130 км/ч Чучу тепловая - ПС Новонурка, отстойная ПС на Лесогорск)
 - Водоохранная зона (в соответствии со ст. 65 ВК РФ - 100 метров от береговой линии)
 - Зона предельного показателя автомобильной дороги общего пользования регионального значения

- КОНСТРУКТИВНЫЕ ЭЛЕМЕНТЫ ПЛАНА, ДОРОЖИ:**
- ПРОЕЗЖАЯ ЧАСТЬ
 - ОТКОСЫ НАСОСЫ
 - ПУТЕПРОВОД
 - ВОДОПРОПУСКАЮЩАЯ МЕТАЛЛИЧЕСКАЯ ГОИРОВОПЛАВНАЯ ТРУБА
 - ВОДОПРОПУСКАЮЩАЯ ЖЕЛЕЗОБЕТОННАЯ ТРУБА
 - ВОДОСБОРЫ
 - ВАРЬЕРНОЕ ОГРАЖДЕНИЕ
 - СИГНАЛЬНЫЕ СТОЛБЫ
 - ВЛ-130 км/ч (ПС Чучу тепловая - ПС Новонурка, отстойная ПС на Лесогорск)
 - ВЛ-10 км/ч (Чучу - тепловая Восточная с отстойной Тарой - Кулунды)
 - ВСКД (Паромы Сосновские Родники - Чучу, км 138)
 - ПОСЕЛКОВАЯ ДОРОГА
 - ОСНОВНАЯ УЛИЦА В ЗОНЕ ЗАСТРОЙКИ
- 38:21:061701 Номер кадастрового квартала в соответствии с данными государственного кадастра недвижимости
- Примечания:**
1. Топографический план составлен на материал съемки, выполненной ООО "Сибиряки" в 2014 г.
 2. Числа рекавитки в соответствии с актуальными данными Государственного кадастра недвижимости, государственными ВЛ-130 км/ч Чучу тепловая - ПС Новонурка, отстойная ПС на Лесогорск, ВЛ-10 км/ч Чучу - тепловая Восточная с отстойной Тарой - Кулунды, ВСКД (Паромы Сосновские Родники - Чучу, км 138) и данными ГИИ.
 3. ООО "Сибиряки" не несет ответственности за достоверность данных, полученных из ГИИ.
 4. Объекты культурного, археологического назначения отсутствуют.
 5. В границах зон размещения объектов автомобильной дороги (в соответствии с данными ГИИ) отсутствуют объекты культурного, археологического назначения.
 6. Границы зон охраны объектов культурного наследия (в соответствии с данными ГИИ) отсутствуют.
 7. Данные о границах зон охраны объектов культурного наследия (в соответствии с данными ГИИ) отсутствуют.



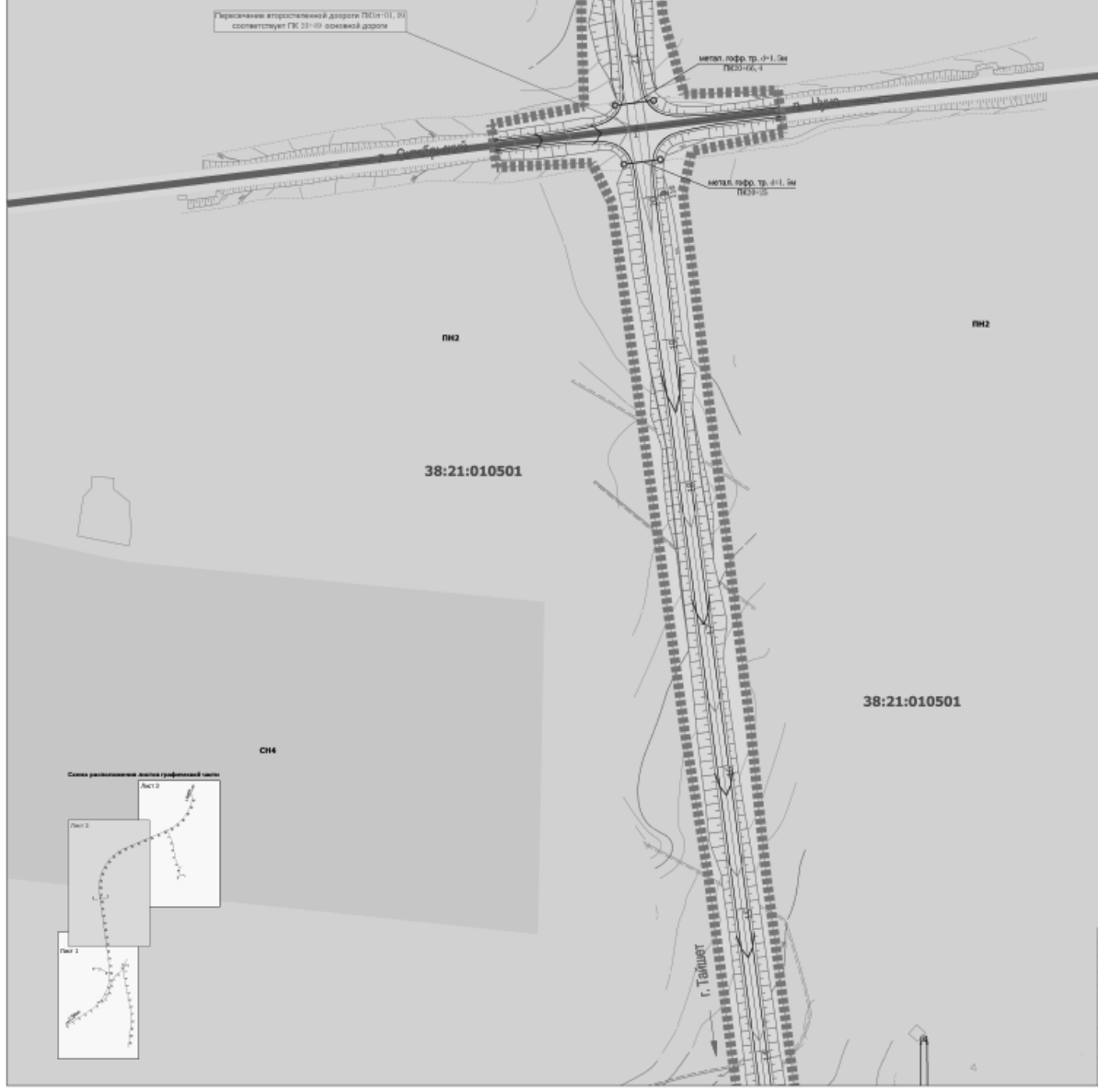
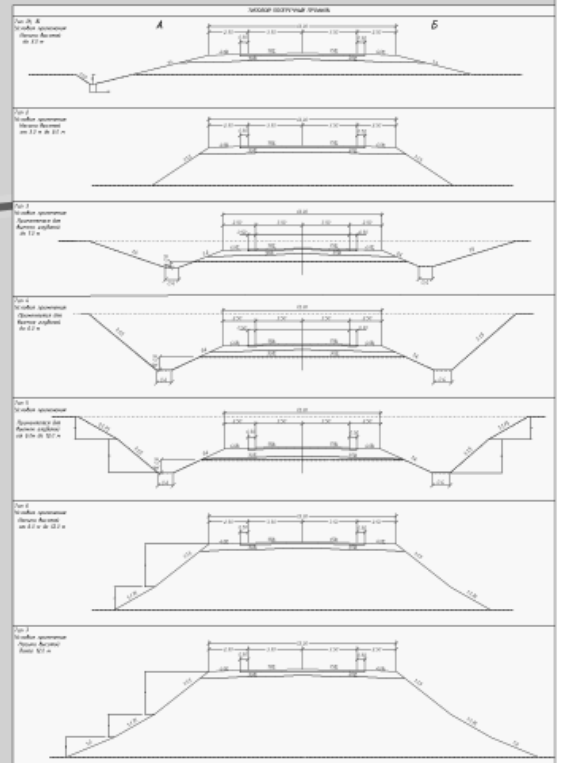
Документация по планировке территории линейного объекта					
Строительство автомобильной дороги "Тайшет - Чучу - Братск", строительство мостового перехода через р. Ермак (Строительство автомобильной дороги Тайшет - Чучу - Братск на участке км 114 - 117+000 в Чукотском районе Иркутской области)					
Иск.	Рек.уч.	Лист	Наим.	Планир.	Дата
Выполнен	Планировка	Лист	Лист	Лист	03.30
Проверен	Лист	Лист	Лист	Лист	03.30
ПРОЕКТ ПЛАНИРОВКИ ТЕРРИТОРИИ					
Схема границ зон с особыми условиями использования территории.			М 1 : 2 000	Лист	Лист
				п	3 3
ООО "СИБИРЯКИ"					

СХЕМА ВЕРТИКАЛЬНОЙ ПЛАНИРОВКИ И ИНЖЕНЕРНОЙ ПОДГОТОВКИ ТЕРРИТОРИИ. М 1 : 2000



- УСЛОВНЫЕ ОБОЗНАЧЕНИЯ**
- Границы:**
- Границы зон планировочного разделения объектов капитального строительства регионального значения
 - Границы земельных участков в соответствии с данными ГРН, включая садовые и в которых допустимо для размещения их местонахождение
 - Границы кадастрового участка
 - Средноточная граница р.п. Чусовой (не установлена в соответствии с данными кадастровых документов земельного участка)
- ФУНКЦИОНАЛЬНЫЕ ЗОНИРОВАНИЯ:**
- ЖЗ1 Проект: Зона застройки индивидуальных жилых домов (3-3 этажи)
 - Д Зона размещения объектов дошкольного образования
 - ОБЗ Зона размещения объектов дошкольного, начального и среднего общего образования
 - ПНЗ Зона размещения коммунальных и складских объектов
 - ИТЗ Зона размещения объектов транспорта
 - ИТЗ Зона размещения объектов внешнего транспорта
 - СН1 Зона сельскохозяйственных угодий
 - Р1 Зона лесов и лесопарков
 - ПН1 Зона городских парков
 - ПН4 Зона зеленых насаждений
 - ПН4 Зона территории с нарушенным рельефом
 - СН4 Зона сохранения специального назначения (защитно-санитарные территории)
 - СН4 Зона кладбища
- Пункты:**
- Таблица пунктов, подлежащих передаче в ведение государственной службы, городов, районов и поселений.

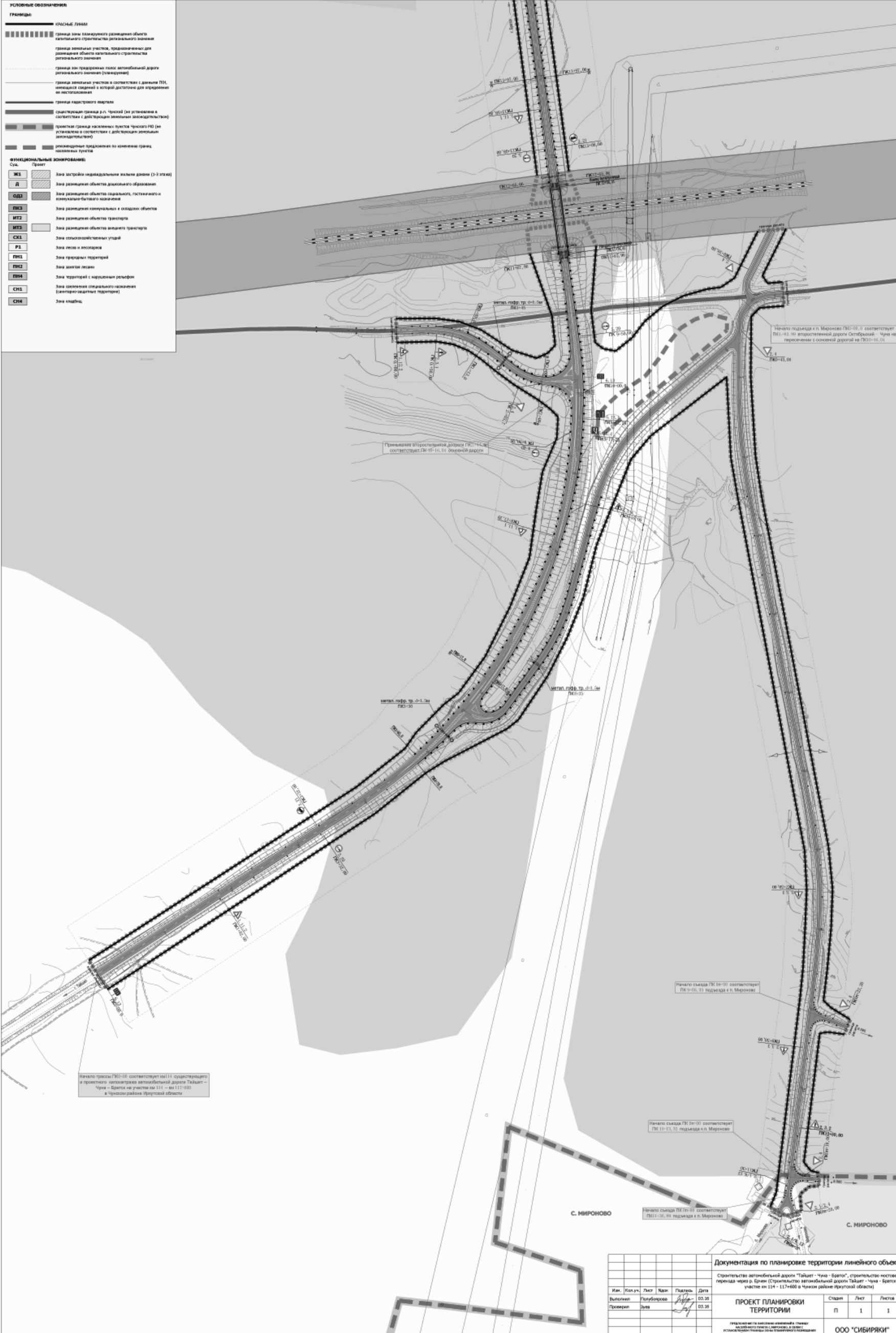
- КОНСТРУКТИВНЫЕ ЭЛЕМЕНТЫ ПЛАНА, ДОРОГИ:**
- ОТКОСЫ НАДЪЯГИ
 - ПУТЕПРОВОД
 - ВОДОПРОВОДНАЯ МЕТАЛЛИЧЕСКАЯ ГОФРИРОВАННАЯ ТРУБА
 - ВОДОПРОВОДНАЯ ЖЕЛЕЗОБЕТОННАЯ ТРУБА
 - ВОДОСБОРЫ
 - ВР-118 ИВ (ПС Чус. титанов - ПС Новочурск, отстой ПС на Леонидово)
 - ВР-124Б (Чус - титанов Восточный с отстойкой Тарей - Курчал)
 - ВСКД (Перегон Сосновый Парк - Чус, км 130)
 - ПОСЕЛОВАЯ ДОРОГА
 - ОСНОВНАЯ УЛИЦА В ЖИЛОЙ ЗАСТРОЙКЕ
- 38:21:061701** Номер кадастрового квартала в соответствии с данными государственного кадастра недвижимости
- ИНЖЕНЕРНАЯ ПОДГОТОВКА ТЕРРИТОРИИ И ЭЛЕМЕНТЫ ПЛАНА ИЛИ**
- вспомогательная трасса и оборудование поезда отвода линейного объекта в земельный участок, необходимый на период строительства автомобильной дороги;
 - рабочий проект автомобильной дороги;
 - ЗОНА ПУТЕПРОВОДА;
 - ЗОНА ВОДОПРОВОДА (срок и место его строительства);
 - местные дорожные знаки, сигналы, светофоры, светофорные объекты и ограждения;
 - дрезина на железобетонном основании (срок и место его строительства);
 - устройство пешеходных переходов и ограждений;
 - устройство ограждений для предотвращения выезда с пути;
 - устройство ограждений пешеходных переходов.
- ОПТИМИЗАЦИЯ РЕЛЬЕФА ТРАССЫ** участка дороги предусматривает строительство земляного полотна и насыпей, а также устройство дренажных систем и водопропускных сооружений, обеспечивающих водоотвод от земляного полотна.
- ВЕРТИКАЛЬНАЯ ПЛАНИРОВКА** участка дороги предусматривает создание продольного и поперечного профилей земляного полотна, насыпей земляного полотна, а также устройство продольных, поперечных, водопропускных и дренажных сооружений, устройство пешеходных переходов, устройство ограждений и системы дренажа.



Документация по планировке территории линейного объекта					
Строительство автомобильной дороги "Тайшет - Чус - Братск", строительство местного переезда через р. Брнея (Строительство автомобильной дороги Тайшет - Чус - Братск на участке км 114 - 117+600 в Чусовском районе Иркутской области)					
Изм.	Кол.уч.	Лист	Наим.	Получен	Дата
			Разработка		03.36
Проект			Этап		03.36
ПРОЕКТ ПЛАНИРОВКИ ТЕРРИТОРИИ				Страница	Лист
Схема вертикальной планировки и инженерной подготовки территории.				П	2
М 1 : 2 000				ООО "СИБИРЯКИ"	

**ПРЕДЛОЖЕНИЕ ПО ВНЕСЕНИЮ ИЗМЕНЕНИЙ В ГРАНИЦУ НАСЕЛЁННОГО ПУНКТА
С. МИРОНОВО, В СВЯЗИ С УСТАНОВЛЕНИЕМ ГРАНИЦЫ ЗОНЫ ПЛАНИРУЕМОГО РАЗМЕЩЕНИЯ
ЛИНЕЙНОГО ОБЪЕКТА РЕГИОНАЛЬНОГО ЗНАЧЕНИЯ .
М 1 : 2000**

- УСЛОВНЫЕ ОБОЗНАЧЕНИЯ**
- ГРАНИЦЫ:**
- граница зоны планируемого размещения объекта капитального строительства регионального значения
 - граница земельных участков, предназначенных для размещения объектов капитального строительства регионального значения
 - граница зон придорожных полос автомобильной дороги регионального значения (защитная)
 - граница земельных участков в соответствии с данными ГПЗ, имеющими сведения о актуальной дистанции для определения их местоположения
 - граница кадастрового участка
 - существующая граница р.п. Чусового (не установлена в соответствии с действующим законодательством)
 - проектная граница населенных пунктов Чусового РО (не установлена в соответствии с действующим законодательством)
 - реконструируемые предложения по изменению границ населенных пунктов
- ФУНКЦИОНАЛЬНЫЕ ЗОНИРОВАНИЯ:**
- СМ — Проект
- ЖЗ — зона застройки индивидуальных жилых домов (3-9 этажи)
 - Д — зона размещения объектов дошкольного образования
 - ОДЗ — зона размещения объектов социального, гостиничного и коммунально-бытового назначения
 - ПКС — зона размещения коммунальных и складских объектов
 - ИТС — зона размещения объектов транспорта
 - ИТС2 — зона размещения объектов авиационного транспорта
 - СКЗ — зона рекреационных и спортивных угодий
 - РЗ — зона лесов и агропарков
 - ПВЗ — зона городских парков
 - ПВЗ2 — зона зеленых насаждений
 - ПВЗ4 — зона территории с нарядными рельефом
 - СМЗ — зона озеленения специального назначения (защитно-оградительные подпорки)
 - СМЗ2 — зона озеленения

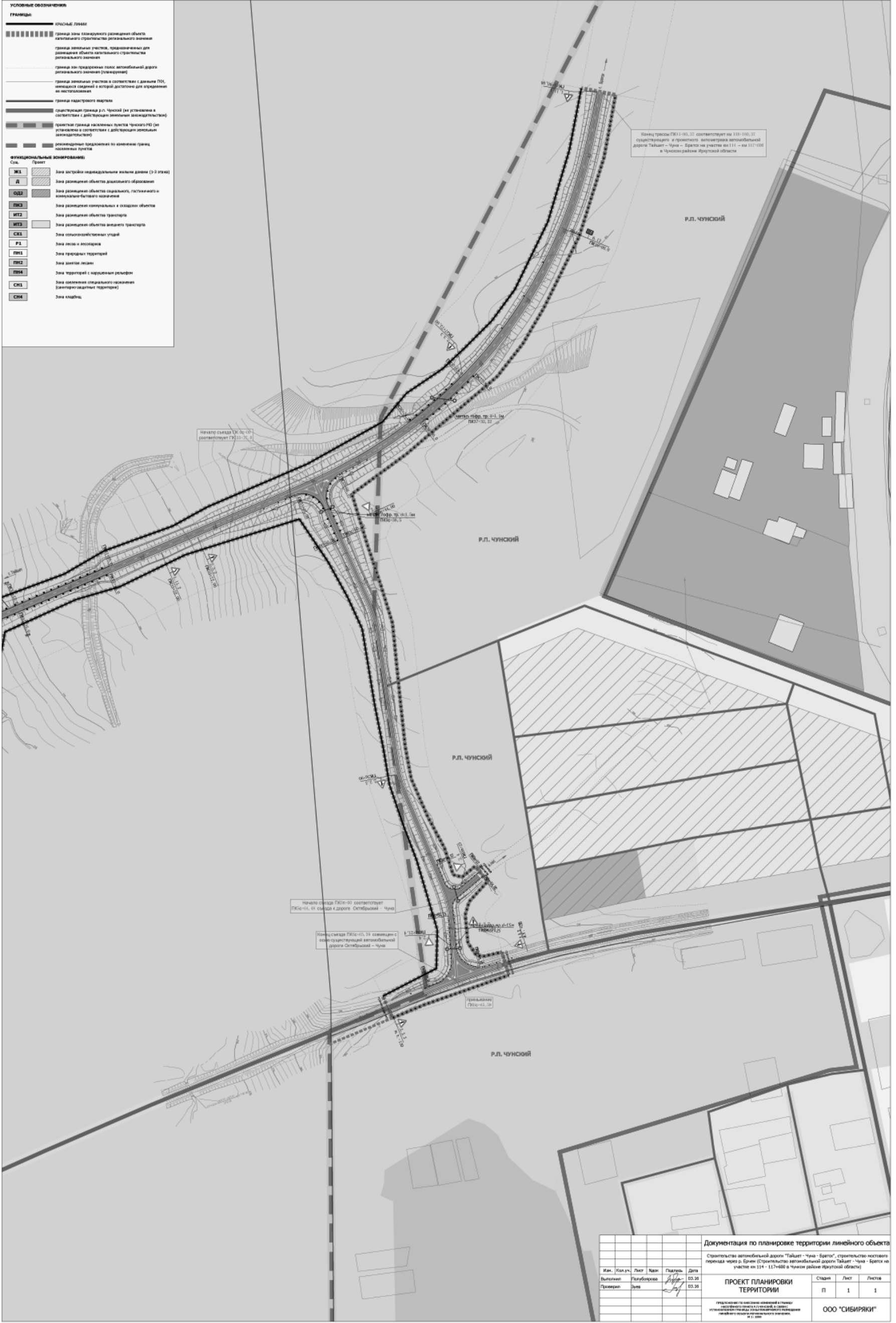


Документация по планировке территории линейного объекта					
Строительство автомобильной дороги "Тайшет - Чая - Братск", строительство нового переезда через р. Брвен (Строительство автомобильной дороги "Тайшет - Чая - Братск" на участке км 214 - 117+600 в Чусовом районе Иркутской области)					
Изм.	Кол.уч.	Лист	Изд.	Получено	Дата
Выпущен	1	1	1	Рубуборова	03.26
Проверен	1	1	1	Дева	03.26

ПРОЕКТ ПЛАНИРОВКИ ТЕРРИТОРИИ		
Страниц	Лист	Листов
П	1	1

ООО "СИБИРЯКИ"

**ПРЕДЛОЖЕНИЕ ПО ВНЕСЕНИЮ ИЗМЕНЕНИЙ В ГРАНИЦУ НАСЕЛЕННОГО ПУНКТА
Р.П.ЧУНСКИЙ, В СВЯЗИ С УСТАНОВЛЕНИЕМ ГРАНИЦЫ ЗОНЫ ПЛАНИРУЕМОГО РАЗМЕЩЕНИЯ
ЛИНЕЙНОГО ОБЪЕКТА РЕГИОНАЛЬНОГО ЗНАЧЕНИЯ .
М 1 : 2000**



Документация по планировке территории линейного объекта							
Строительство автомобильной дороги "Тайшет - Чуя - Братск", строительство мостового перехода через р. Ерши (Строительство автомобильной дороги Тайшет - Чуя - Братск на участке км 114 - 117+000 в Чунском районе Иркутской области)							
Имя	Кол.ч.	Лист	Мас.	Подпись	Дата		
Выполнил	Рыбаков	1	1:2000	[Подпись]	03.26		
Проверил	Зина	1	1:2000	[Подпись]	03.26		
ПРОЕКТ ПЛАНИРОВКИ ТЕРРИТОРИИ					Страна	Лист	Листов
					РФ	1	1
ООО "СИБИРЯКИ"							

ПРОЕКТ МЕЖЕВАНИЯ ТЕРРИТОРИИ. ТОМ 3.

Автомобильная дорога Тайшет – Чуна – Братск на участке км 114 – км 117+600 в Чунском районе Иркутской области

Материалы инженерно-геодезических, инженерно-геологических, инженерно-географических изысканий, выполненных ООО «Сибиряк» в 2-3 кв. 2014г.

- Документация по планировке территории линейного объекта регионального значения – автомобильной дороги Тайшет – Чуна – Братск на участке км 114 – км 117+600 в Чунском районе Иркутской области соответствует требованиям действующего законодательства Российской Федерации, нормативным правовым актам Иркутской области, а именно:
- Градостроительному кодексу Российской Федерации;
- Земельному кодексу Российской Федерации;
- Лесному кодексу Российской Федерации;
- Водному кодексу Российской Федерации;
- Федеральному закону от 08.11.2007 № 257-ФЗ (ред. от 13.07.2015) «Об автомобильных дорогах и дорожной деятельности Российской Федерации и о внесении изменений в отдельные законодательные акты Российской Федерации»;
- Федеральному закону от 24.07.2007 № 221-ФЗ (ред. от 13.07.2015) «О государственном кадастре недвижимости»;
- Постановлению Правительства РФ от 02.09.2009 № 717 (в ред. Постановления Правительства РФ от 11.03.2011 № 153) «О нормах отвода земель для размещения автомобильных дорог и (или) объектов дорожного сервиса»;
- Закону Иркутской области от 23.07.2008 № 59-оз (ред. от 09.06.2015) «О градостроительной деятельности в Иркутской области»;
- Государственным регламентам, нормам, стандартам, а также исходным данным, техническим условиям и требованиям, выданным органом государственного надзора и заинтересованными организациями при согласовании места размещения объекта строительства.

В связи с разработкой документации по планировке территории линейного объекта регионального значения автомобильной дороги Тайшет – Чуна – Братск на участке км 114 – км 117+600 в Чунском районе Иркутской области необходимо внести изменения в Генеральный план Чунского муниципального образования в части изменения функционального зонирования с отбражением зоны транспортной инфраструктуры под размещение объекта капитального строительства регионального значения. А также, изменения границы населенных пунктов: р.п. Чунский, с. Мироново исключив из них участки планируемого размещения линейного объекта регионального значения.

ПРОЕКТ МЕЖЕВАНИЯ ТЕРРИТОРИИ. ТОМ 3.

Автомобильная дорога Тайшет – Чуна – Братск на участке км 114 – км 117+600 в Чунском районе Иркутской области

Раздел 1. Сведения о территории расположения объекта капитального строительства регионального значения

Согласно административно-территориальному делению автомобильная дорога Тайшет – Чуна – Братск на участке км 114 – км 117+600 расположена на территории Чунского муниципального образования Чунского района муниципального образования Иркутской области.

Исходя из данных Схемы территориального планирования Чунского района муниципального образования Иркутской области и Генерального плана городского поселения Чунского муниципального образования, можно сделать вывод, что автомобильная дорога Тайшет – Чуна – Братск на участке км 114 – км 117+600 проходит вне существующих границ населенных пунктов Чунского муниципального образования. Действующие красные линии отсутствуют.

По данным государственного кадастра недвижимости и сведениям, предоставленным Управлением Росреестра по Иркутской области известно, что границы населенных пунктов Чунского муниципального образования и границы муниципальных образований Чунского района Иркутской области не установлены в соответствии с действующим земельным законодательством. Публичные сервитуты отсутствуют.

Справа по ходу существующего километража, по основному направлению движения, установлены зоны с особыми условиями использования территории (охранная зона ВЛ).

Из материалов по обоснованию проекта планировки территории известно:

- 1. ООПТ федерального, регионального, местного значения отсутствуют;
2. Объекты культурного, археологического наследия отсутствуют.

Полоса отвода под размещение автомобильной дороги Тайшет – Чуна – Братск на участке км 114 – км 117+600 сформирована с учетом технических параметров продольного и поперечного профилей, а также в соответствии с Постановлением Правительства РФ от 2 сентября 2009 г. N 717 «О нормах отвода земель для размещения автомобильных дорог и объектов дорожного сервиса (в ред. Постановления Правительства РФ от 11.03.2011 N 153).

Граница природоохранной полосы установлена на расстоянии 50м от границы полосы отвода автомобильной дороги для III и IV технической категории, 25м - для V технической категории (ст.26 Федерального закона № 257-ФЗ от 08.11.2007г.)

В составе проектной документации по строительству автомобильной дороги Тайшет – Чуна – Братск на участке км 114 – км 117+600 сформированы земельные участки для размещения объекта капитального строительства регионального значения (постоянный отвод) и на период строительства объекта (временный отвод).

ПРОЕКТ МЕЖЕВАНИЯ ТЕРРИТОРИИ. ТОМ 3.

Автомобильная дорога Тайшет – Чуна – Братск на участке км 114 – км 117+600 в Чунском районе Иркутской области

Раздел 3. Каталог координат земельных участков Система координат МСК 38

Минускоординатный земельный участок, состоящий из двух контуров, с кадастровым номером 38:21:010100:1024, общей площадью 231521 кв. м., образованный из земель, государственных и (или) муниципальных собственности на территории не разграничена (кадастровый квартал – 38:21:010501, 38:21:010502, 38:21:010101)

Table with columns: Номер, X, Y, Дата Директоный угол. Contains 62 rows of coordinate data for land parcels.

ПРОЕКТ МЕЖЕВАНИЯ ТЕРРИТОРИИ. ТОМ 3.

Автомобильная дорога Тайшет – Чуна – Братск на участке км 114 – км 117+600 в Чунском районе Иркутской области

Раздел 2. Сведения о территории расположения объекта капитального строительства регионального значения

Согласно административно-территориальному делению автомобильная дорога Тайшет – Чуна – Братск на участке км 114 – км 117+600 расположена на территории Чунского муниципального образования Чунского района муниципального образования Иркутской области.

Исходя из данных Схемы территориального планирования Чунского района муниципального образования Иркутской области и Генерального плана городского поселения Чунского муниципального образования, можно сделать вывод, что автомобильная дорога Тайшет – Чуна – Братск на участке км 114 – км 117+600 проходит вне существующих границ населенных пунктов Чунского муниципального образования. Действующие красные линии отсутствуют.

По данным государственного кадастра недвижимости и сведениям, предоставленным Управлением Росреестра по Иркутской области известно, что границы населенных пунктов Чунского муниципального образования и границы муниципальных образований Чунского района Иркутской области не установлены в соответствии с действующим земельным законодательством. Публичные сервитуты отсутствуют.

Справа по ходу существующего километража, по основному направлению движения, установлены зоны с особыми условиями использования территории (охранная зона ВЛ).

Из материалов по обоснованию проекта планировки территории известно:

- 1. ООПТ федерального, регионального, местного значения отсутствуют;
2. Объекты культурного, археологического наследия отсутствуют.

Полоса отвода под размещение автомобильной дороги Тайшет – Чуна – Братск на участке км 114 – км 117+600 сформирована с учетом технических параметров продольного и поперечного профилей, а также в соответствии с Постановлением Правительства РФ от 2 сентября 2009 г. N 717 «О нормах отвода земель для размещения автомобильных дорог и объектов дорожного сервиса (в ред. Постановления Правительства РФ от 11.03.2011 N 153).

Граница природоохранной полосы установлена на расстоянии 50м от границы полосы отвода автомобильной дороги для III и IV технической категории, 25м - для V технической категории (ст.26 Федерального закона № 257-ФЗ от 08.11.2007г.)

В составе проектной документации по строительству автомобильной дороги Тайшет – Чуна – Братск на участке км 114 – км 117+600 сформированы земельные участки для размещения объекта капитального строительства регионального значения (постоянный отвод) и на период строительства объекта (временный отвод).

ПРОЕКТ МЕЖЕВАНИЯ ТЕРРИТОРИИ. ТОМ 3.

Автомобильная дорога Тайшет – Чуна – Братск на участке км 114 – км 117+600 в Чунском районе Иркутской области

ПОЯСНИТЕЛЬНАЯ ЗАПИСКА

ВВЕДЕНИЕ

Документация по планировке территории линейного объекта регионального значения – автомобильной дороги Тайшет – Чуна – Братск на участке км 114 – км 117+600 в Чунском районе Иркутской области подготовлена на основании:

- Распоряжения Министерства строительства, дорожного хозяйства Иркутской области от 29 мая 2015 года № 62-мр «О подготовке документации по планировке территории»;
- Распоряжения Министерства строительства, дорожного хозяйства Иркутской области от 09 декабря 2015 года № 206-мр «О внесении изменений в распоряжение министерства строительства, дорожного хозяйства Иркутской области от 29 мая 2015 года № 62-мр»;
- Схемы территориального планирования Иркутской области, утвержденной Постановлением Правительства Иркутской области от 02.11.2012 № 607-пн (в ред. Постановления Правительства Иркутской области от 23.07.2015 № 355-пн).

Подготовка документации по планировке территории осуществляется в целях:

- устойчивого развития территории;
- установления границ земельных участков, на которых размещены конструктивные элементы автомобильной дороги, дорожные сооружения и на которых расположены объекты дорожного сервиса;
- выделения элемента планировочной структуры, установления (определения) границ зоны планируемого размещения автомобильной дороги общего пользования регионального значения, границ зон планируемого размещения объектов дорожного сервиса;
- установления красных линий.

Исходные данные для подготовки документации по планировке территории объекта:

- Схема территориального планирования Чунского района муниципального образования Иркутской области, утвержденной решением Думы Чунского муниципального образования от 29.05.2013 № 235;
- Генеральный план Чунского муниципального образования Чунского района Иркутской области, утвержденный решением Думы Чунского муниципального образования от 26.11.2013 № 148;
- Техническое задание на выполнение работ по разработке проекта планировки и проекта межевания территории, выданное ОГКУ «Дирекция автодорог»;
- Обоснование инвестицией строительства автомобильной дороги Тайшет – Чуна – Братск на участке п. Чунский – км 174 в Чунском районе Иркутской области;
- Техническое задание на разработку проектной документации «Строительство автомобильной дороги Тайшет – Чуна – Братск на участке км 114 – км 117+600 в Чунском районе Иркутской области» (приложение 1 к государственному контракту № 07/159-13 от 25.12.2013 года).

Table with 4 columns: Вид документа, Вид документа, Вид документа, Вид документа. Contains detailed information about project documents and land parcels.

ПРОЕКТ МЕЖЕВАНИЯ ТЕРРИТОРИИ. ТОМ 3.

Автомобильная дорога Тайшет – Чуна – Братск на участке км 114 – км 117+600 в Чунском районе Иркутской области

Раздел 3. Каталог координат земельных участков Система координат МСК 38

Земельный участок с кадастровым номером 38:21:010502:3521, площадью 35324 кв. м., образованный из земель, государственных и (или) муниципальных собственности на территории не разграничена (кадастровый квартал – 38:21:010502)

Table with columns: Номер, X, Y, Дата Директоный угол. Contains 37 rows of coordinate data for land parcels.

ПРОЕКТ МЕЖЕВАНИЯ ТЕРРИТОРИИ. ТОМ 3.

Автомобильная дорога Тайшет – Чуя – Братск на участке км 114 – км 117+600 в Чуйском районе Иркутской области

Земельный участок с кадастровым номером 38:21:010502:3522, площадью 26913 кв. м, образованный из земель государственной и (или) муниципальной собственности на которые не разграничена (кадастровый квартал) – 38:21:010501, 38:21:010101, 38:21:010114.

Квартал 1

Площадь 20129,59 кв. м Периметр 1528,87 м Длина 1528,87 м

Table with columns N, X, Y, Z for cadastral coordinates. Includes header and data rows for the plot.

Многоконтурный земельный участок, состоящий из пяти контуров, с кадастровым номером 38:21:010502:3522, общей площадью 5060 кв. м, образованный из земель государственной и (или) муниципальной собственности на которые не разграничена (кадастровый квартал) – 38:21:010502;

Квартал 1

Площадь 11629,01 кв. м Периметр 463,63 м Длина 704,60 м

Table with columns N, X, Y, Z for cadastral coordinates. Includes header and data rows for the plot.

Квартал 2

Площадь 6712,64 кв. м Периметр 734,46 м Длина 734,46 м

Table with columns N, X, Y, Z for cadastral coordinates. Includes header and data rows for the plot.

ПРОЕКТ МЕЖЕВАНИЯ ТЕРРИТОРИИ. ТОМ 3.

Автомобильная дорога Тайшет – Чуя – Братск на участке км 114 – км 117+600 в Чуйском районе Иркутской области

Площадь 1047,06 кв. м Периметр 756,40 м Длина 756,40 м

Table with columns N, X, Y, Z for cadastral coordinates. Includes header and data rows for the plot.

Квартал 4

Площадь 1097,31 кв. м Периметр 770,11 м Длина 770,11 м

Table with columns N, X, Y, Z for cadastral coordinates. Includes header and data rows for the plot.

Квартал 5

Площадь 1091,75 кв. м Периметр 425,16 м Длина 425,16 м

Table with columns N, X, Y, Z for cadastral coordinates. Includes header and data rows for the plot.

Земельный участок с кадастровым номером 38:21:010502:3523, площадью 10168 кв. м, образованный из земель государственной и (или) муниципальной собственности на которые не разграничена (кадастровый квартал) – 38:21:010502;

Квартал 1

Площадь 10167,77 кв. м Периметр 591,47 м Длина 770,11 м

Table with columns N, X, Y, Z for cadastral coordinates. Includes header and data rows for the plot.

ПРОЕКТ МЕЖЕВАНИЯ ТЕРРИТОРИИ. ТОМ 3.

Автомобильная дорога Тайшет – Чуя – Братск на участке км 114 – км 117+600 в Чуйском районе Иркутской области

Земельный участок с кадастровым номером 38:21:010502:3523, площадью 10878 кв. м, образованный путем раздела земельного участка с кадастровым номером 38:21:010502:3522, с сохранением исходного и измененных границ;

Квартал 1

Площадь 1087,31 кв. м Периметр 770,11 м Длина 770,11 м

Table with columns N, X, Y, Z for cadastral coordinates. Includes header and data rows for the plot.

Многоконтурный земельный участок, состоящий из двух контуров, с кадастровым номером 38:21:010502:3523, общей площадью 4175 кв. м, образованный путем раздела земельного участка с кадастровым номером 38:21:010502:3522, с сохранением исходного и измененных границ;

Квартал 1

Площадь 1746,70 кв. м Периметр 172,76 м Длина 172,76 м

Table with columns N, X, Y, Z for cadastral coordinates. Includes header and data rows for the plot.

Квартал 2

Площадь 2428,00 кв. м Периметр 221,01 м Длина 221,01 м

Table with columns N, X, Y, Z for cadastral coordinates. Includes header and data rows for the plot.

ПРОЕКТ МЕЖЕВАНИЯ ТЕРРИТОРИИ. ТОМ 3.

Автомобильная дорога Тайшет – Чуя – Братск на участке км 114 – км 117+600 в Чуйском районе Иркутской области

Раздел 4. Каталог координат зон придорожных полос

Система координат МСК 38

Зоны придорожных полос по основному направлению движения транспортных средств

Table with columns for zone coordinates (X, Y, Z) and direction. Includes header and data rows for the plot.

Зоны придорожных полос по основному направлению движения транспортных средств

Table with columns for zone coordinates (X, Y, Z) and direction. Includes header and data rows for the plot.

ПРОЕКТ МЕЖЕВАНИЯ ТЕРРИТОРИИ. ТОМ 3.

Автомобильная дорога Тайшет – Чуя – Братск на участке км 114 – км 117+600 в Чуйском районе Иркутской области

Земельный участок с кадастровым номером 38:21:010502:3523, площадью 10878 кв. м, образованный путем раздела земельного участка с кадастровым номером 38:21:010502:3522, с сохранением исходного и измененных границ;

Квартал 1

Площадь 1087,31 кв. м Периметр 770,11 м Длина 770,11 м

Table with columns for zone coordinates (X, Y, Z) and direction. Includes header and data rows for the plot.

Квартал 2

Площадь 2428,00 кв. м Периметр 221,01 м Длина 221,01 м

Table with columns for zone coordinates (X, Y, Z) and direction. Includes header and data rows for the plot.

Квартал 3

Площадь 1087,31 кв. м Периметр 770,11 м Длина 770,11 м

Table with columns for zone coordinates (X, Y, Z) and direction. Includes header and data rows for the plot.

Квартал 4

Площадь 1087,31 кв. м Периметр 770,11 м Длина 770,11 м

Table with columns for zone coordinates (X, Y, Z) and direction. Includes header and data rows for the plot.

Квартал 5

Площадь 1087,31 кв. м Периметр 770,11 м Длина 770,11 м

Table with columns for zone coordinates (X, Y, Z) and direction. Includes header and data rows for the plot.

Квартал 6

Площадь 1087,31 кв. м Периметр 770,11 м Длина 770,11 м

Table with columns for zone coordinates (X, Y, Z) and direction. Includes header and data rows for the plot.

Квартал 7

Площадь 1087,31 кв. м Периметр 770,11 м Длина 770,11 м

Table with columns for zone coordinates (X, Y, Z) and direction. Includes header and data rows for the plot.

Квартал 8

Площадь 1087,31 кв. м Периметр 770,11 м Длина 770,11 м

Table with columns for zone coordinates (X, Y, Z) and direction. Includes header and data rows for the plot.

ПРОЕКТ МЕЖЕВАНИЯ ТЕРРИТОРИИ. ТОМ 3.

Автомобильная дорога Тайшет – Чуя – Братск на участке км 114 – км 117+600 в Чуйском районе Иркутской области

Земельный участок с кадастровым номером 38:21:010502:3523, площадью 10878 кв. м, образованный путем раздела земельного участка с кадастровым номером 38:21:010502:3522, с сохранением исходного и измененных границ;

Квартал 1

Площадь 1087,31 кв. м Периметр 770,11 м Длина 770,11 м

Table with columns for zone coordinates (X, Y, Z) and direction. Includes header and data rows for the plot.

Квартал 2

Площадь 2428,00 кв. м Периметр 221,01 м Длина 221,01 м

Table with columns for zone coordinates (X, Y, Z) and direction. Includes header and data rows for the plot.

Квартал 3

Площадь 1087,31 кв. м Периметр 770,11 м Длина 770,11 м

Table with columns for zone coordinates (X, Y, Z) and direction. Includes header and data rows for the plot.

Квартал 4

Площадь 1087,31 кв. м Периметр 770,11 м Длина 770,11 м

Table with columns for zone coordinates (X, Y, Z) and direction. Includes header and data rows for the plot.

Квартал 5

Площадь 1087,31 кв. м Периметр 770,11 м Длина 770,11 м

Table with columns for zone coordinates (X, Y, Z) and direction. Includes header and data rows for the plot.

Квартал 6

Площадь 1087,31 кв. м Периметр 770,11 м Длина 770,11 м

Table with columns for zone coordinates (X, Y, Z) and direction. Includes header and data rows for the plot.

Квартал 7

Площадь 1087,31 кв. м Периметр 770,11 м Длина 770,11 м

Table with columns for zone coordinates (X, Y, Z) and direction. Includes header and data rows for the plot.

Квартал 8

Площадь 1087,31 кв. м Периметр 770,11 м Длина 770,11 м

Table with columns for zone coordinates (X, Y, Z) and direction. Includes header and data rows for the plot.

Квартал 9

Площадь 1087,31 кв. м Периметр 770,11 м Длина 770,11 м

Table with columns for zone coordinates (X, Y, Z) and direction. Includes header and data rows for the plot.

Квартал 10

Площадь 1087,31 кв. м Периметр 770,11 м Длина 770,11 м

Table with columns for zone coordinates (X, Y, Z) and direction. Includes header and data rows for the plot.

Квартал 11

Площадь 1087,31 кв. м Периметр 770,11 м Длина 770,11 м

Table with columns for zone coordinates (X, Y, Z) and direction. Includes header and data rows for the plot.

МИНИСТЕРСТВО ЭКОНОМИЧЕСКОГО РАЗВИТИЯ РОССИЙСКОЙ ФЕДЕРАЦИИ ФЕДЕРАЛЬНАЯ СЛУЖБА ГОСУДАРСТВЕННОЙ РЕГИСТРАЦИИ, КАДАСТРА И КАРТОГРАФИИ (РОСРЕЕСТР) УПРАВЛЕНИЕ ФЕДЕРАЛЬНОЙ СЛУЖБЫ ГОСУДАРСТВЕННОЙ РЕГИСТРАЦИИ, КАДАСТРА И КАРТОГРАФИИ ПО ИРКУТСКОЙ ОБЛАСТИ (Управление Росреестра по Иркутской области)

СВИДЕТЕЛЬСТВО О ГОСУДАРСТВЕННОЙ РЕГИСТРАЦИИ ПРАВА

(Иркутская область)

Дата выдачи: 16.09.2015

Документы-основания: Постановление Главы администрации Чуйского района Иркутской области от 09.07.2015 №023

Субъект (субъекты) права: ОБЛАСТНОЕ ГОСУДАРСТВЕННОЕ КАЗЕННОЕ УЧРЕЖДЕНИЕ «ДИРЕКЦИЯ ПО СТРОИТЕЛЬСТВУ И ЭКСПЛУАТАЦИИ АВТОМОБИЛЬНЫХ ДОРОГ ИРКУТСКОЙ ОБЛАСТИ», ИНН: 380059441, ОГРН: 10338011903

Вид права: Постоянное (бессрочное) пользование

Кадастровый(ую) номер: 38:21:010502:3523

Объект права: земельный участок, категория земель: земля населенных пунктов, разрешенное использование: для строительства и эксплуатации автомобильной дороги Тайшет-Чуя-Братск (км 114 – км 117+600), площадь 231 521 кв. м, адрес (местонахождение) объекта: Иркутская область, Чуйский район, Чуйское муниципальное образование, 800 м западне р.п. Чуйский

Существующие ограничения (обременения) права: не зарегистрировано

О чем в Едином государственном реестре прав на недвижимое имущество и сделок с ним "16" сентября 2015 года сделана запись регистрации № 38:38/010-38/010/004/2015-7/11

Государственный регистратор (подпись, и.п.) Дианов А. П.

38-38/010-38/010/004/2015-7/11

17

КЛАСТРОВЫЙ ПАСПОРТ ЗЕМЕЛЬНОГО УЧАСТКА. Форма федерального государственного кадастра недвижимости. Земельный участок № 38:01/010/004/2015-72/1.

КЛАСТРОВЫЙ ПАСПОРТ ЗЕМЕЛЬНОГО УЧАСТКА. Земельный участок № 38:01/010/004/2015-72/1.

КЛАСТРОВЫЙ ПАСПОРТ ЗЕМЕЛЬНОГО УЧАСТКА. Земельный участок № 38:01/010/004/2015-73/1.

КЛАСТРОВЫЙ ПАСПОРТ ЗЕМЕЛЬНОГО УЧАСТКА. Земельный участок № 38:01/010/004/2015-73/1.

КЛАСТРОВЫЙ ПАСПОРТ ЗЕМЕЛЬНОГО УЧАСТКА. Земельный участок № 38:01/010/004/2015-72/1. План участка.

КЛАСТРОВЫЙ ПАСПОРТ ЗЕМЕЛЬНОГО УЧАСТКА. Земельный участок № 38:01/010/004/2015-72/1. План участка.

КЛАСТРОВЫЙ ПАСПОРТ ЗЕМЕЛЬНОГО УЧАСТКА. Земельный участок № 38:01/010/004/2015-73/1. План участка.

КЛАСТРОВЫЙ ПАСПОРТ ЗЕМЕЛЬНОГО УЧАСТКА. Земельный участок № 38:01/010/004/2015-73/1. План участка.

СВИДЕТЕЛЬСТВО О ГОСУДАРСТВЕННОЙ РЕГИСТРАЦИИ ПРАВА (Иркутская область). Дата выдачи: 16.09.2015. Объект права: земельный участок, категория земель: земли населенных пунктов.

СВИДЕТЕЛЬСТВО О ГОСУДАРСТВЕННОЙ РЕГИСТРАЦИИ ПРАВА (Иркутская область). Дата выдачи: 16.09.2015. Объект права: земельный участок, категория земель: земли населенных пунктов.

КЛАСТРОВЫЙ ПАСПОРТ ЗЕМЕЛЬНОГО УЧАСТКА. Земельный участок № 38:01/010/004/2015-72/1.

КЛАСТРОВЫЙ ПАСПОРТ ЗЕМЕЛЬНОГО УЧАСТКА. Земельный участок № 38:01/010/004/2015-72/1.

КЛАСТРОВЫЙ ПАСПОРТ ЗЕМЕЛЬНОГО УЧАСТКА. Земельный участок № 38:01/010/004/2015-72/1. План участка.

КЛАСТРОВЫЙ ПАСПОРТ ЗЕМЕЛЬНОГО УЧАСТКА. Земельный участок № 38:01/010/004/2015-72/1. План участка.

ДОГОВОР БЕЗВОЗМЕЗДНОГО ПОЛЬЗОВАНИЯ ЗЕМЕЛЬНЫМ УЧАСТКОМ. р.п. Чунский Иркутской области. Казенное учреждение «Администрация муниципального района Чунского районного муниципального образования».

3.1.3. На возмещение убытков, причиненных ухудшением качества Участка и экологической обстановки в результате хозяйственной деятельности Суходополучателя, а также по иным основаниям, предусмотренным законодательством Российской Федерации.

3.2. Суходополучатель обязан:

- 3.2.1. Выполнять в полном объеме все условия Договора.
3.2.2. Передать Суходополучателю Участок по акту приема-передачи.
3.3. Суходополучатель имеет право использовать Участок на условиях, установленных Договором.

3.4. Суходополучатель обязан:

- 3.4.1. Выполнять в полном объеме все условия Договора.
3.4.2. Использовать Участок в соответствии с целевым назначением и разрешенным использованием.
3.4.3. Обеспечить Суходополучателю (его законным представителям), представителям органов государственного земельного контроля доступ на Участок по их требованию.

3.4.4. Не допускать действий, приводящих к ухудшению экологической обстановки на используемом земельном участке и прилегающих к нему территориях, а также выполнять работу по благоустройству территории.

3.4.5. При прекращении Договора Суходополучатель обязан вернуть Суходополучателю Участок в том состоянии, в котором он его получил.

3.4.6. Расходы по государственной регистрации права безвозмездного срочного пользования возлагаются на Суходополучателя.

3.5. Суходополучатель и Суходополучатель имеют иные права и несут иные обязанности, установленные законодательством Российской Федерации.

4. Ответственность Сторон

4.1. За нарушение условий Договора Стороны несут ответственность, предусмотренную законодательством Российской Федерации.

4.2. Ответственность Сторон за нарушение обязательств по Договору, вызванных действием обстоятельств непреодолимой силы, регулируется законодательством Российской Федерации.

5. Изменение, расторжение и прекращение Договора

5.1. Все изменения и (или) дополнения к Договору оформляются Сторонами в письменной форме.

5.2. Договор может быть расторгнут по требованию Суходополучателя по решению суда на основании и в порядке, установленном гражданским законодательством.

6. Заключительные положения

6.1. Договор составляется в 2-х экземплярах, имеющих одинаковую юридическую силу. Один экземпляр находится у «Суходополучателя», второй – у «Суходополучателя».

7. Подпись Сторон

Суходополучатель: Чукское районное муниципальное образование 665513, Иркутская область и. Чукский, ул. Комарова, 11
Суходополучатель: Областное государственное казенное учреждение «Дирекция по строительству и эксплуатации автомобильных дорог Иркутской области» ОГРН 103380101903



Акт приема-передачи земельного участка

р.п. Чукский

Казенное учреждение «Администрация муниципального района Чукского района Чукского муниципального образования, юридический адрес: Иркутская область, Чукский район, п. Чукский, ул. Комарова, 11, свидетельство о внесении записей в Единый государственный реестр юридических лиц...

Областное государственное казенное учреждение «Дирекция по строительству и эксплуатации автомобильных дорог Иркутской области» ОГРН 103380101903, адрес местонахождения: 664007, Иркутская область, г. Иркутск, ул. Кара Либенко, 99, свидетельство о государственной регистрации серии ИРП № 0264, выданное регистрационной палатой администрации г. Иркутска 07.02.2009 года...

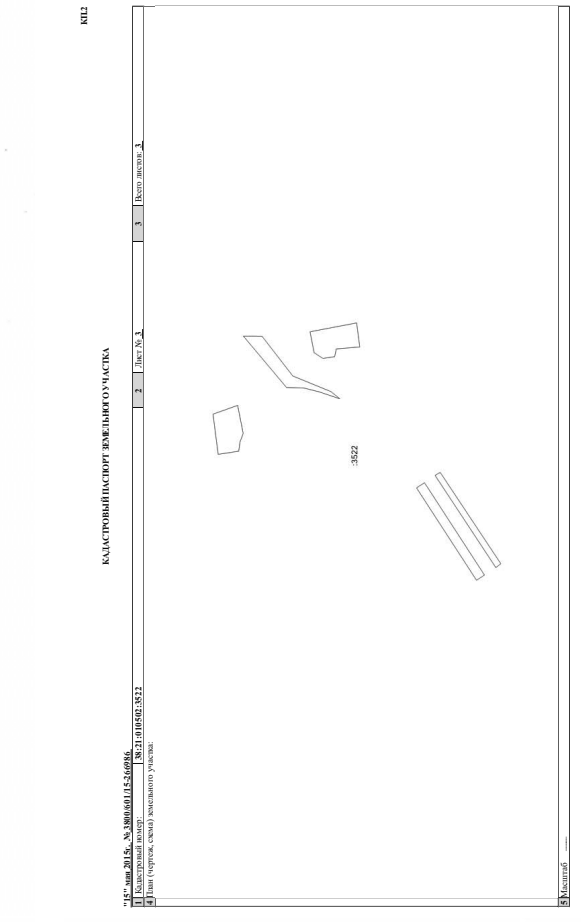
Суходополучатель: Областное государственное казенное учреждение «Дирекция по строительству и эксплуатации автомобильных дорог Иркутской области» ОГРН 103380101903

Суходополучатель: Областное государственное казенное учреждение «Дирекция по строительству и эксплуатации автомобильных дорог Иркутской области» ОГРН 103380101903

Суходополучатель: Областное государственное казенное учреждение «Дирекция по строительству и эксплуатации автомобильных дорог Иркутской области» ОГРН 103380101903

Суходополучатель: Областное государственное казенное учреждение «Дирекция по строительству и эксплуатации автомобильных дорог Иркутской области» ОГРН 103380101903

Table with multiple columns containing financial and technical data, including dates, amounts, and percentages.



ДОГОВОР № ЦР/04/СА/5369/15.00. 2577 субаренды частей земельного участка

Иркутск

Открытие акционерное общество «Российские железные дороги», именуемое в дальнейшем «Арендатор», в лице заместителя начальника Восточно-Сибирской железной дороги - филиала открытого акционерного общества «Российские железные дороги» Паршикова Александра Викторовича, действующего на основании доверенности № 320/251 от 19.06.2015 г., с одной стороны, и

Областное государственное казенное учреждение «Дирекция по строительству и эксплуатации автомобильных дорог Иркутской области» (ОГКУ «Дирекция автодорог»), именуемое в дальнейшем «Суходополучатель», в лице первого заместителя директора Лопатина Романа Александровича, действующего на основании приказа от 05.05.2015 № 47, с другой стороны, именуемые в дальнейшем «Стороны», заключили настоящий Договор о нижеследующем:

1. Предмет Договора

1.1. Арендатор передает, а Суходополучатель принимает в субаренду (по временному владению и пользованию за плату): 2 (два) части земельного участка, имеющие общую площадь 4175 кв. м, в том числе: часть № 1 площадью 1747 кв. м; часть № 2 площадью 2428 кв. м, расположенные по адресу (имеющие адресные ориентиры): Иркутская область, Чукский район, 138 ПК 9-90 перегона Сосновое Решище - Чуя.

Земельный участок, часть которого передается в субаренду в соответствии с настоящим Договором, площадью 1119,6395 га, из земель промышленности, энергетики, транспорта, связи, радиотелевизионной, телевидения, информатики, земель для обеспечения космической деятельности, земель оборона, безопасности и земель иного специального назначения с кадастровым номером 38:21:03001, расположенный по адресу: Иркутская область, Чукский район, протяженностью с запада на восток с 75 - 231 км ВСЖД, для использования полосы отвода ВСЖД, передан Арендатору по договору аренды от 25 января 2008 г. № 670 сроком на 49 лет.

Части земельного участка, передаваемые в субаренду, именуемые в дальнейшем «Участки».

Границы Участков указаны в приложении N 1 к настоящему Договору, являющемуся его неотъемлемой частью.

1.2. Участки предоставляются Суходополучателю для целей строительства автомобильного путепровода (входит в состав проекта «Строительство автомобильной дороги Тайшет-Чуя-Братск на участке 114+000-117+600 км»).

1.3. Суходополучатель не вправе без письменного согласия Арендатора изменять цель использования Участков, предусмотренную в пункте 1.2 настоящего Договора, осуществлять строительство на Участках новых объектов недвижимости и (или) реконструкцию существующих объектов недвижимости, а также размещение временных и (или) некапитальных строений и иных конструкций, если это не предусмотрено в пункте 1.2 настоящего Договора.

1.4. На Участках: а) здания, строения, сооружения отсутствуют; б) природные и историко-культурные памятники отсутствуют; в) многолетние насаждения отсутствуют.

1.5. Плата за Участки не обременены сервитутами и не имеют ограничений (обременений).

2. Срок действия Договора

2.1. Настоящий Договор заключен на 11 месяцев и вступает в силу с даты подписания Сторонами. Дата подписания указана в правом верхнем углу первого листа Договора.

3. Передача Участков во владение и пользование Суходополучателем

3.1. Передача Участков во владение и пользование Суходополучателем Арендатором в месте нахождения Участков и оформляется актом приема-передачи, подписываемым Сторонами в количестве экземпляров, указанных в пункте 10.7 Договора.

3.2. Передача Участков во владение и пользование Суходополучателем Арендатором в течение 5 (пяти) дней с даты вступления в силу настоящего Договора.

4. Размер и условия внесения арендной платы

4.1. В соответствии с расчетом согласно приложению N 2 к настоящему Договору размер ежемесячного платежа по настоящему Договору (арендная плата) принимается равным 1,26 (одни) руб. 26 коп, кроме того НДС 0,23 (два) руб. 23 коп, итого 1,49 (один) руб. 49 коп.

4.2. Расчет арендной платы определен в приложении N 2 к настоящему Договору, которое является неотъемлемой частью настоящего Договора.

4.3. Арендатор вправе в одностороннем бесспорном порядке изменить величину арендной платы по

настоящему Договору, но не чаще одного раза в год.

Ежегодное изменение арендной платы может производиться по решению Арендатора:

а) не более чем в полуторном размере максимального прогнозируемого уровня инфляции в Российской Федерации на финансовый год, в котором производится изменение постоянной части арендной платы, либо на следующий непосредственно за ним финансовый год по выбору Арендатора. Для расчета используется прогнозируемый уровень инфляции, предусмотренный в федеральном законе о федеральном бюджете на соответствующие годы.

При отсутствии в федеральном законе о федеральном бюджете на соответствующие годы значения прогнозируемого уровня инфляции используется величина уровня инфляции (потребительских цен в целом по России) за последний истекший календарный год, ежегодно устанавливаемая (сообщаемая) внутренним документом ОАО «РЖД», определяемая в соответствии с официальными данными федерального органа государственной статистики (либо иного федерального органа государственной власти, уполномоченного сообщать официальную статистику) на уровне инфляции за год;

б) в размере, определяемом на основании федерального закона, правовых актов Правительства Российской Федерации, федеральных органов исполнительной власти, органов государственной власти субъектов Российской Федерации, органов местного самоуправления, положений которых регламентируют условия аренды (субаренды) земельного участка (частей земельного участка), являющегося предметом настоящего Договора;

в) в ином размере, определяемом с учетом отчета независимого оценщика об оценке рыночной арендной платы за Участок.

Изменение величины арендной платы производится через месяц с даты письменного уведомления Арендатором Суходополучателя об одностороннем изменении размера арендной платы в порядке, предусмотренном пунктом 9.5 настоящего Договора.

4.4. Арендная плата по настоящему Договору ежемесячно в полном объеме перечисляется на счет Арендатора, указанный в разделе 11 настоящего Договора.

Первое внесение арендной платы Суходополучателем производится в течение десяти дней с даты вступления в силу настоящего Договора.

Последующее внесение арендной платы производится за каждый месяц вперед до десятого числа следующего месяца.

Днем исполнения обязательства Суходополучателя по внесению арендной платы считается день поступления денежных средств в полном объеме, предусмотренном в Договоре, на расчетный счет или в кассу Арендатора.

Одновременно с первым внесением арендной платы Суходополучатель вносит задаток в размере 100% месячной арендной платы. Задаток обеспечивает исполнение обязательств Суходополучателя по своевременной и в полном объеме оплате за соответствующий месяц арендной платы и погашается в счет арендной платы за последний месяц действия настоящего Договора.

Обязательство по оплате арендной платы возникает у Суходополучателя с даты подписания Сторонами акта приема-передачи Участков и прекращается с даты их возврата Суба задатком, оформленного соответствующим актом приема-передачи.

Размер арендной платы первого и последнего календарного месяца срока действия настоящего Договора определяется исходя из количества дней фактической аренды.

Счет-фактура по Договору выставляется Арендатором в соответствии с законодательством Российской Федерации.

Стороны производят сверку текущих взаиморасчетов ежегодно по состоянию на 30 июня и 31 декабря с подписанием Сторонами акта сверки взаимных расчетов в срок не более 15 и 25 дней от указанных дат соответственно.

4.5. В десятидневный срок с даты увеличения арендной платы Суходополучатель обязан произвести соответствующее увеличение суммы задатка, указанного в пункте 4.4, настоящего Договора.

4.6. В случае нарушения Суходополучателем в установленный срок внесения оплаты арендной платы или перечисления арендной платы не в полном объеме задаток подлежит зачету в счет неисполненного обязательства в соответствии с пунктом 2 статьи 381 Гражданского кодекса Российской Федерации с даты первого дня просрочки. При этом зачет задатка не ограничивает право Арендатора в одностороннем порядке отказаться от исполнения Договора в соответствии с пунктом 9.5 настоящего Договора по истечении 10 календарных дней с даты осуществления зачета задатка, если Суходополучатель не возполнил размер задатка в соответствии с пунктом 5.4.4 настоящего Договора.

5. Права и обязанности Сторон

5.1. Арендатор обязан:

5.1.1. В пятидневный срок с даты вступления в силу настоящего Договора передать Участки Арендатору по акту приема-передачи.

В случае невозможности предоставить Участки сообщить об этом Суходополучателю в течение пяти дней с даты вступления в силу настоящего Договора.

5.1.2. В пятидневный срок с даты подписания акта приема-передачи Участков представить его экземпляры Суходополучателю (в количестве, соответствующем числу экземпляров настоящего Договора, именованых у Суходополучателя). Акты приема-передачи прилагаются к каждому экземпляру настоящего Договора.

5.1.3. Участвовать в порядке, согласованном с Суходополучателем, в создании необходимых условий для эффективного использования Участков и поддержания их в надлежащем состоянии.

5.1.4. В случае аварий, произошедших, причин не по вине Суходополучателя, приведших к ухудшению Участков, оказывать необходимое содействие Суходополучателю в устранении их последствий.

5.1.5. Не менее чем за 2 месяца письменно уведомлять Суходополучателя о необходимости освобождения Участков в связи с принятыми решениями о застройке Участков, проведении капитального ремонта, реконструкции, перепрофилировании, переоборудовании, сносе недвижимого имущества, расположенного на Участках.

5.1.6. Не вмешиваться в деятельность Суходополучателя, связанную с использованием Участков, если она не противоречит условиям настоящего Договора и законодательству Российской Федерации.

5.1.7. В месячный срок рассматривать обращения Суходополучателя по вопросам изменения цели использования Участков.

5.2. Арендатор несет право:

5.2.1. Контролировать выполнение Суходополучателем обязательств по настоящему Договору, беспрепятственно проходить на Участки для их осмотра.

5.2.2. Осуществлять на Участках рекламно-информационную деятельность, в том числе размещать рекламу, рекламные щиты, а также рекламные конструкции (включая доступ для их обслуживания и эксплуатации), в соответствии со своими внутренними нормативными документами, при условии, что осуществление такой рекламно-информационной деятельности не влечет невозможности использования Участков Суходополучателем.

5.2.3. Арендатор имеет право контролировать выполнение Суходополучателем обязательств по настоящему Договору, в том числе своевременность и полноту оплаты Суходополучателем арендной платы, иных платежей и неустоек, установленных настоящим Договором.

В случае нарушения Суходополучателем законодательства Российской Федерации или условий настоящего Договора, выявленного Арендатором, Арендатор вправе потребовать от Суходополучателя, в том числе экологического, с соблюдением требований законодательства Российской Федерации. Произведенные Суходополучателем соответствующие неотделимые улучшения Участков (за исключением возведенных на Участках Суходополучателем недвижимого имущества и иных строений) являются собственностью собственника Участка. Стоимость указанных неотделимых улучшений Суходополучателю не возмещается.

5.4. Суходополучатель обязан:

5.4.1. В течение 5 (пяти) календарных дней с даты вступления в силу настоящего Договора принять Участки по акту приема-передачи.

5.4.2. Использовать Участки исключительно в соответствии с целями, указанными в пункте 1.2 настоящего Договора. Не допускать действий, приводящих к ухудшению качественных характеристик Участков, санитарной, экологической, транспортной обстановки, общественного порядка на Участках и прилегающей территории, равно как не допускать неправомерного использования Участков третьими лицами.

5.4.3. Содержать в исправном состоянии, а в случае необходимости производить за свой счет по согласованию с Арендатором ремонт транспортной и инженерной инфраструктуры, расположенной на Участках, а также не препятствовать проведению ремонта и обслуживанию такой инфраструктуры.

5.4.4. Внести арендную плату в установленный Арендатором срок.

Внести задаток в соответствии с пунктом 4.4 настоящего Договора.

В случае зачета задатка в счет арендной платы в соответствии с пунктом 4.6 настоящего Договора возместить размер задатка в течение 10 календарных дней с даты осуществления зачета.

5.4.5. Обеспечить Арендатору и уполномоченным органам (организациям) свободный доступ на Участки для их осмотра и проверки соблюдения условий настоящего Договора и действующего законодательства Российской Федерации.

Немедленно известить Арендатора и соответствующие государственные органы о всякой аварии или ином событии, нанесших (или грозящих нанести) ущерб Участкам и (или) находящимся на них объектам, перечисленным в пункте 1.4 настоящего Договора, а также близлежащим земельным участкам, и своевременно принимать все возможные меры по предотвращению угрозы и против дальнейшего повреждения Участков и расположенных на них объектов.

5.4.6. Без письменного разрешения Арендатора не заключать договоры и не вступать в сделки, следствием которых является или может являться какое-либо обременение Участков и (или) предоставленных Суходополучателем по настоящему Договору имущественных прав, в том числе переход их к иному лицу (договоры залога, последующей субаренды, внесения прав субаренды Участков или их части в уставный капитал хозяйствующих обществ и товариществ).

5.4.7. Уведомлять Арендатора о предстоящей и состоявшейся передаче в собственность, владение и (или) пользование, в том числе по договору о совместной деятельности (товариществе) зданий, строений, сооружений, расположенных на Участках, не позднее трех месяцев до даты такой передачи и в течение десяти дней с даты такой передачи соответственно.

5.4.8. В течение пяти дней с даты прекращения настоящего Договора передать Участки Арендатору по акту приема-передачи, в состоянии и качестве не хуже первоначального, указанного в разделе 1 настоящего Договора, в том числе за свой счет.

5.4.9. Письменно сообщить Арендатору не позднее, чем за 3 (три) месяца о предстоящем освобождении Участков в связи с окончанием срока действия настоящего Договора.

5.4.10. Не осуществлять на Участках рекламно-информационную деятельность в какой-либо форме самостоятельно и/или с привлечением третьих лиц, включая размещение рекламы, рекламных конструкций.

5.4.11. Не размещать на Участках игровые столы, игровые автоматы, кассы тотализаторов, кассы букмекерских контор и иные игровые оборудование, а также не вести игровую деятельность с использованием Участков иным образом.

5.4.12. Не совершать любые действия (бездействия), которые могут повлечь на стабильную, бесперебойную и безопасную деятельность железнодорожного транспорта.

Обеспечить соблюдение требований законодательства Российской Федерации, нормативных документов ОАО «РЖД» об обеспечении транспортной безопасности объектов транспортной инфраструктуры и транспортных средств.

5.4.13. При возникновении любой чрезвычайной ситуации, связанной с работой железнодорожного транспорта, как-то (но не исключительно): аварии, пожара и других, не препятствовать ликвидации чрезвычайной ситуации, в том числе доступу на Участки и использование природных и иных ресурсов, находящихся на Участках и необходимых для ликвидации чрезвычайной ситуации и ее последствий.

5.4.14. Нести бремя содержания Участков, в том числе не допускать захвата, загромождения Участков, обеспечивать своевременно уборку территории.

5.4.15. Соблюдать правила и режим использования полосы отвода железной дороги в соответствии с законодательством Российской Федерации, нормами экологической, противопожарной безопасности.

5.4.16. Предоставить Арендатору информацию об изменении в составе владельцев Суходополучателя, включая конечных бенефициаров, и (или) в исполнительных органах Суходополучателя не позднее чем через 5 (пять) календарных дней после таких изменений.

5.4.17. Не позднее пяти дней с даты вступления в силу настоящего Договора заключить с Арендатором договор о возмещении затрат на содержание Участков либо заключить договоры на оказание услуг по содержанию Участков с соответствующими специализированными организациями и уведомить об их заключении Арендатора.

Заключение Суходополучателем договора энергоснабжения непосредственно с энергоснабжающей организацией возможно только с согласия Арендатора и при условии согласования с ним порядка расчетов сторон по этому договору.

5.5. Стороны соглашаются, что в случае неисполнения или ненадлежащего исполнения Суходополучателем по освобождению Участков, в том числе от имущества Суходополучателя, а также в случае размещения на Участках Суходополучателем или по его поручению (с его согласия) третьими лицами зданий, строений, сооружений и иного имущества в нарушение условий настоящего Договора (то есть неправомерно), Арендатор вправе применить меры самозащиты своих прав, необходимые для освобождения Участка (статья 14 Гражданского кодекса Российской Федерации), в том числе осуществить ликвидацию, перемещение, изъятие иного имущества, передачу от своего имени и за счет Суходополучателя сохраненного в натуре имущества на хранение третьему лицу, продажу такого имущества после истечения одного месяца с даты нарушения Суходополучателем обязанности по освобождению Участков и другие действия. Расходы, понесенные Арендатором при применении мер самозащиты, подлежат возмещению Суходополучателем, в том числе их сумма, причитающаяся ему от продажи имущества.

5.6. Особые условия:

5.6.1. суходополучатель обязуется осуществить строительство участка в соответствии с техническими условиями Восточно-Сибирской железной дороги от 22 сентября 2014 г. № иск-7409/ВСЖД по окончании строительства обеспечить регистрацию права собственности на объект строительства, внесение сведений в Единый государственный кадастровый учет о границах части земельного участка полосы отвода железной дороги, необходимой для эксплуатации объекта недвижимости и предоставить пакет документов для оформления договора субаренды для целей эксплуатации объекта недвижимости;

5.6.2. суходополучатель несет полную ответственность за пожарную безопасность на переданной в субаренду части земельного участка. В случае возникновения пожара, ущерб, нанесенный ОАО «РЖД», возмещается за счет средств суходополучателя;

5.6.3. суходополучатель несет ответственность за уборку прилегающей территории.

6. Ответственность Сторон

За неисполнение или ненадлежащее исполнение условий настоящего Договора Стороны несут ответственность, предусмотренную законодательством Российской Федерации.

6.2. Суходополучатель несет ответственность перед Арендатором в виде, причитающийся Участку Арендатору непосредственно Суходополучателем или же третьими лицами (поврежденным им строениям, строениям, сооружениям на нем, находящимся в собственности Арендатора, многолетних насаждениям) в размере убытков, понесенных Арендатором.

6.3. За неисполнение обязательств по оплате арендной платы, предусмотренной пунктом 5.4.4 настоящего Договора, Суходополучатель обязан перечислить Арендатору на счет, указанный в разделе 11 настоящего Договора, штраф в размере 1% (одной) от месячной суммы арендной платы. В случае неисполнения обязательства по возмещению суммы задатка предусмотренного пунктом 5.4.4 настоящего Договора, Суходополучатель обязан перечислить Арендатору на счет, указанный в разделе 11 настоящего Договора, пеню за каждый день просрочки в размере 0,1% (ноль целых одна десятая) от месячной суммы арендной платы до даты возмещения суммы задатка.

6.4. В случае невозвращения Участков Арендатору при прекращении настоящего Договора в срок, указанный в подпункте 5.4.8 настоящего Договора, Суходополучатель обязан перечислить на счет Арендатора, указанный в разделе 11 настоящего Договора, неустойку в размере 0,1% (ноль целых одна десятая) % от месячного размера арендной платы за каждый день просрочки.

6.5. За неисполнение обязательства, предусмотренного пунктом 5.4.6 настоящего Договора, Суходополучатель обязан перечислить на счет Арендатора, указанный в разделе 11 настоящего Договора, неустойку в размере четырехкратной месячной арендной платы за Участки.

6.6. Выплата неустойки, установленной настоящим Договором, не освобождает Суходополучателя от выполнения лежащих на нем обязательств или устранения нарушений, а также от возмещения убытков, причиненных неисполнением или ненадлежащим исполнением обязательств, предусмотренных настоящим Договором.

7. Ответственность непреодолимой силы

7.1. Ни одна из Сторон не несет ответственности перед другой Стороной за неисполнение или ненадлежащее исполнение обязательств по настоящему Договору, обусловленное действием обстоятельств непреодолимой силы, то есть чрезвычайных ситуаций и непредотвратимых при данных условиях обстоятельств, в том числе объявленной или фактической войной, гражданскими волнениями, землетрясениями, наводнениями, эпидемиями, извержениями и другими природными стихийными бедствиями, а также изданием актов государственных органов.

7.2. Свидетельство, выданное торгово-промышленной палатой или иным компетентным органом, является достаточным подтверждением наличия и продолжительности действия обстоятельств непреодолимой силы.

7.3. Сторона, которая не исполняет свои обязательства вследствие действия обстоятельств непреодолимой силы, должна не позднее чем в трехдневный срок известить другую Сторону о таких обстоятельствах и их влиянии на исполнение обязательств по настоящему Договору.

7.4. Если обстоятельства непреодолимой силы действуют на протяжении 3 (трех) последующих месяцев, настоящий Договор может быть расторгнут по согласию Сторон.

8. Разрешение споров

8.1. Все споры, возникающие при исполнении Договора, решаются Сторонами путем переговоров, в том числе путем отправления писем по почте, направлениями телеграмм, обмена факсимильными сообщениями.

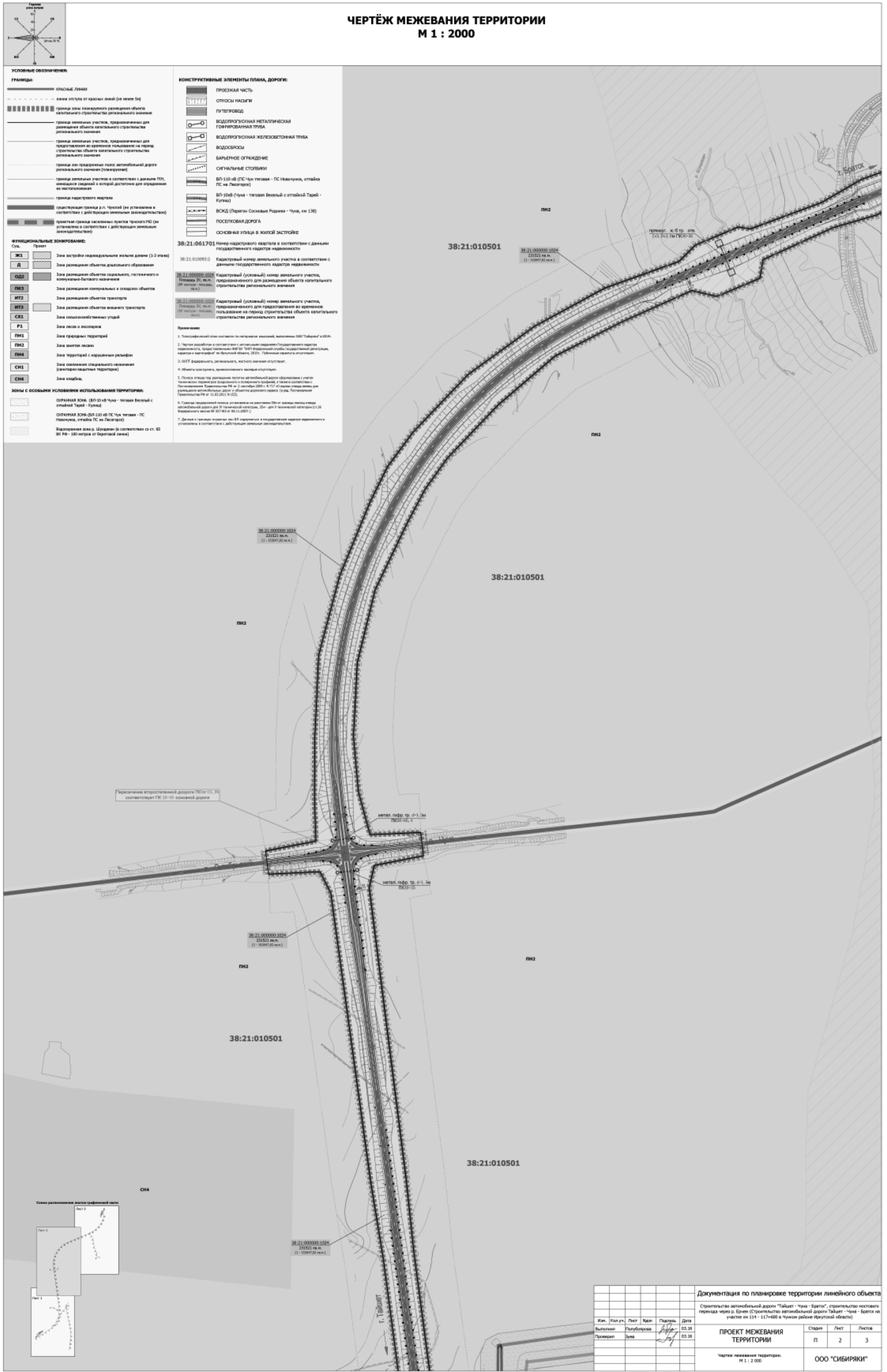
8.2. В случае если споры не урегулированы Сторонами путем переговоров, то они передаются заинтересованной Стороной на рассмотрение в суд в установленном законодательством Российской Федерации порядке.

9. Порядок изменения, досрочного прекращения и расторжения Договора

9.1. Изменение условий настоящего Договора и его досрочное прекращение допускается только по согласию Сторон, за исключением случаев, установленных в пунктах 4.3, 4.6 и 9.3 настоящего Договора.

Предложения по изменению условий настоящего Договора и его досрочному прекращению рассматриваются Сторонами в месячный срок. Изменение настоящего Договора или его досрочное расторжение оформляется дополнительным соглашением за исключением случаев, предусмотренных в

ЧЕРТЁЖ МЕЖЕВАНИЯ ТЕРРИТОРИИ
М 1 : 2000



УСЛОВНЫЕ ОБОЗНАЧЕНИЯ

ГРАНИЦЫ:

- КРАСНЫЕ ЛЕИНЫ
- линии отступа от красных линий (не менее 3м)
- границы зон застроенного земельного участка застроенного строительства регионального значения
- границы земельных участков, предназначенных для размещения объектов капитального строительства регионального значения
- границы земельных участков, предназначенных для предоставления во временное пользование на период строительства объекта капитального строительства регионального значения
- границы зон парковочных полос автомобильной дороги регионального значения (эксплуатация)
- границы земельных участков в соответствии с данными ГПЗ, информация о которых доступна для предоставления на интернет-портале
- границы кадастрового квартала
- проектная граница граница р.п. Чиской (на установление в соответствии с действующим законодательством)
- проектная граница населенных пунктов Чиского РО (на установление в соответствии с действующим законодательством)

ФУНКЦИОНАЛЬНЫЕ ЗОНИРОВАНИЕ:

Суб. Проект

- ЖЗ1 - зона застройки индивидуальных жилых домов (3-3 этажа)
- Д - зона размещения объектов дошкольного образования
- ОБД - зона размещения объектов социального, культурного и рекреационного назначения
- ПКС - зона размещения коммунальных и складских объектов
- ИТЗ - зона размещения объектов транспорта
- ИТ2 - зона размещения объектов внешнего транспорта
- СК1 - зона складского назначения
- Р1 - зона лесов и рекреации
- ПМ1 - зона рекреации парковой
- ПМ2 - зона зеленых насаждений
- ПМ4 - зона территории с курортными рельефами
- СН1 - зона охраняемого специального назначения (защитно-защитная территория)
- СН4 - зона кладбища

ЗОНЫ С ОСОБЫМИ УСЛОВИЯМИ ИСПОЛЬЗОВАНИЯ ТЕРРИТОРИИ:

- ОГРАНИЧЕННАЯ ЗОНА (ЗОНА ОГРАНИЧЕНИЯ СТРОИТЕЛЬСТВА) - зона охраны объектов культурного наследия (памятников истории и культуры) федерального (или регионального) значения
- ОГРАНИЧЕННАЯ ЗОНА (ЗОНА ОГРАНИЧЕНИЯ СТРОИТЕЛЬСТВА) - зона охраны объектов культурного наследия (памятников истории и культуры) регионального значения
- защитная зона в. Широким (в соответствии со ст. 65 ВК РФ - 150 метров от береговой линии)

КОНСТРУКТИВНЫЕ ЭЛЕМЕНТЫ ПЛАНА, ДОРОГИ:

- ПРОЕКТНАЯ ЧАСТЬ
- ОТКОСЫ НАСАДИ
- ПУТЕПРОВОД
- ВОДОСТОПНАЯ МЕТАЛЛИЧЕСКАЯ ГОРИЗОНТАЛЬНАЯ ТРУБА
- ВОДОСТОПНАЯ ЖЕЛЕЗОБЕТОННАЯ ТРУБА
- ВОДОСТОП
- БАРЬЕРНОЕ ОГРАЖДЕНИЕ
- СИГНАЛЬНЫЕ СТОЛБИКИ
- ВЛ-110 кВ (ПС-Чуя тепловая - ПС Новосибир, отаплива ПС-м. Ленинград)
- ВЛ-10кВ (Чуя - тепловая Восточная с отстойной Тарой - Чуя)
- ВСКД (Переход Союзная Россия - Чуя, км 126)
- ПОСЕЛКОВАЯ ДОРОГА
- ОСНОВНАЯ УЛИЦА в жилой застройке

38:21:010501 Номер кадастрового квартала в соответствии с данными государственного кадастра недвижимости

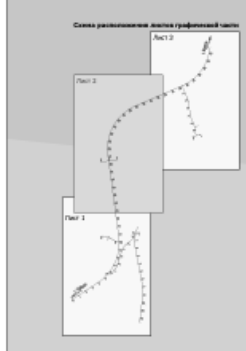
38:21:010501:2 Кадастровый номер земельного участка в соответствии с данными государственного кадастра недвижимости

38:21:010501:1004 Кадастровый (условный) номер земельного участка, предназначенного для размещения объектов капитального строительства регионального значения

38:21:010501:1004 Кадастровый (условный) номер земельного участка, предназначенного для размещения объектов капитального строительства регионального значения

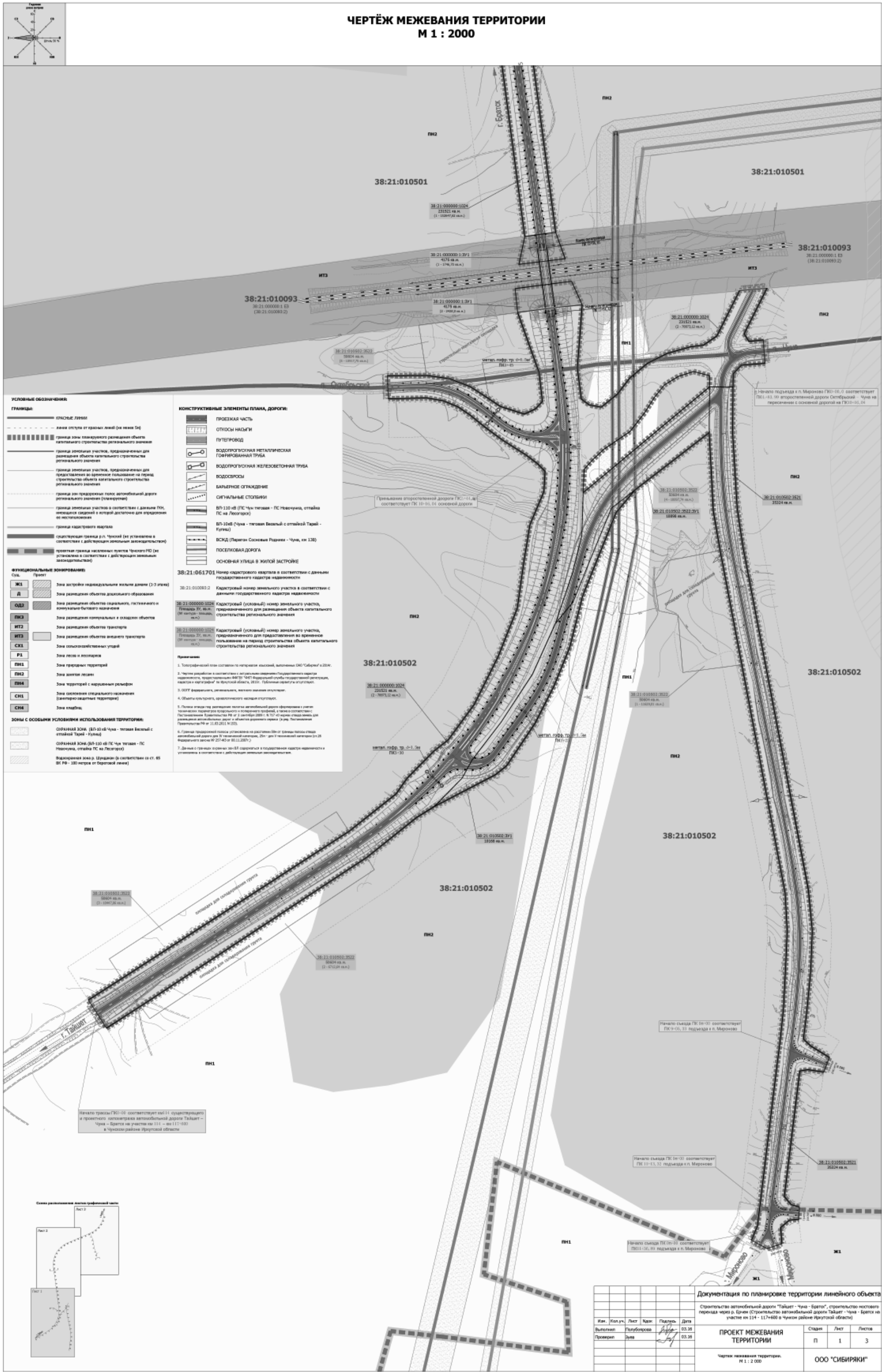
Примечания:

- Чиской районный план территории на территории земель, расположенных в границах Чиской территории.
- Чиской районный план территории на территории земель, расположенных в границах Чиской территории, в границах Чиской территории, в границах Чиской территории, в границах Чиской территории.
- ООПТ федерального, регионального, местного значения отсутствуют.
- Объекты культурного наследия отсутствуют.
- Планы отступа от красных линий автомобильной дороги отсутствуют и не подлежат размещению на территории и в границах территории, а также в соответствии с Положением Правительства РФ от 2 сентября 2009 г. № 117-ФЗ об отступе от красных линий автомобильной дороги с объектами дорожного знака (3 кв. Постановление Правительства РФ от 21.03.2011 № 152).
- Границы территории не имеют уточнения на территории. План земель не имеет уточнения на территории, 25-й кв. 1-й территориальной единицы (1:25) кадастрового квартала № 38:21:010501:1004.
- Данные и границы земельных участков приведены в соответствии с данными государственного кадастра недвижимости и в соответствии с действующим законодательством.



Документация по планировке территории линейного объекта					
Строительство автомобильной дороги "Тайшет - Чуя - Братск", строительство нового участка через р. Ерши (Строительство автомобильной дороги Тайшет - Чуя - Братск на участке км 114 - 117+400 в Чуйском районе Иркутской области)					
Имя	Код. д.ч.	Лист	Наим.	Подпись	Дата
Выполнил	Рябенко	Рябенко	Рябенко	Рябенко	03.16
Проверил	Зева	Зева	Зева	Зева	03.16
ПРОЕКТ МЕЖЕВАНИЯ ТЕРРИТОРИИ			Стадия	Лист	Листов
Чертёж межевания территории. М 1 : 2 000			П	2	3
			ООО "СИБИРЯКИ"		

ЧЕРТЁЖ МЕЖЕВАНИЯ ТЕРРИТОРИИ
М 1 : 2000



УСЛОВНЫЕ ОБОЗНАЧЕНИЯ

ГРАНИЦЫ:

- граница участка
- линия отступа от красных линий (на плане 5м)
- граница зоны планируемого размещения объекта капитального строительства регионального значения
- граница зонных участков, предназначенных для размещения объектов капитального строительства регионального значения
- граница зонных участков, предназначенных для предоставления во временное пользование на период строительства объекта капитального строительства регионального значения
- граница зон придорожной полосе автомобильной дороги регионального значения (линейной)
- граница зонных участков в соответствии с данными ГРН, являющаяся основой в спорной ситуации для разрешения споров
- граница кадастрового квартала
- существующая граница п.п. Чукотки (на установке в соответствии с действующим земельным законодательством)
- проектная граница населенного пункта Чукотского ГО (на установке в соответствии с действующим земельным законодательством)

ФУНКЦИОНАЛЬНЫЕ ЗОНИРОВАНИЕ

Ж1	Зона застройке многоквартирных жилых домов (13-17 этажей)
И	Зона размещения объектов дошкольного образования
ОДЗ	Зона размещения объектов социального, культурного и коммунального назначения
ПНЗ	Зона размещения коммунальных и складских объектов
ИТЗ	Зона размещения объектов транспорта
СХ1	Зона сельскохозяйственных угодий
Р1	Зона лесов и лесопосадок
ПН1	Зона парков и парковых зон
ПН2	Зона зон отдыха
ПН3	Зона парков и парковых зон
СН1	Зона зон охраны объектов культурного наследия (археологических памятников)
СН2	Зона зон охраны объектов культурного наследия (археологических памятников)

Зоны с особыми условиями использования территории:

- ОГРАНИЧЕННАЯ ЗОНА (длина 20 м от Чукотки - тепловая Восточная с отапливаемой Чукотки - Чукотка)
- ОГРАНИЧЕННАЯ ЗОНА (длина 100 м от Чукотки - тепловая Восточная, отапливаемая Чукотка на территории Чукотки - Чукотка)
- Выделенная зона (в соответствии со ст. 85 ВК РФ - 130 метров от береговой линии)

КОНСТРУКТИВНЫЕ ЭЛЕМЕНТЫ ПЛАНА, ДОРОГ:

- ПРОЕКЦИОННАЯ ЧАСТЬ
- ОТКОСЫ НАДПОЯ
- ПУТЕПРОВОД
- ВОДОПРОВОДНАЯ МЕТАЛЛИЧЕСКАЯ ГОВОРЯЩАЯ ТРУБА
- ВОДОПРОВОДНАЯ ЖЕЛЕЗОБЕТОННАЯ ТРУБА
- ВОДОСБОРЫ
- БАЛЬНЕЕ СТРОИТЕЛЬСТВО
- СИГНАЛЬНЫЕ СТОЛБИКИ
- ВР-130-48 (ПС Чукотки - ПС Новосибирка, отапливаемая Чукотка на территории Чукотки)
- ВР-130-48 (Чукотка - тепловая Восточная с отапливаемой Чукотки - Чукотка, км 130)
- ВСЖД (Переход Сосновый Родник - Чукотка, км 130)
- ПОСЕЛКОВАЯ ДОРОГА
- ОСНОВНАЯ УЛИЦА В ЖИЛОЙ ЗАСТРОЙКЕ

38:21:01051701 Номер кадастрового квартала в соответствии с данными государственного кадастра недвижимости

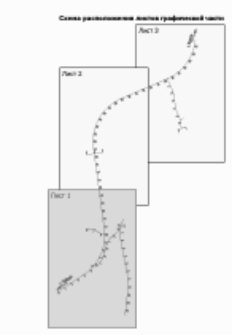
38:21:010093.2 Кадастровый номер земельного участка в соответствии с данными государственного кадастра недвижимости

38:21:010093.1024 Кадастровый (условный) номер земельного участка, предназначенного для размещения объектов капитального строительства регионального значения

38:21:010093.1025 Кадастровый (условный) номер земельного участка, предназначенного для размещения объектов капитального строительства регионального значения

Примечания:

1. Проектная граница зонных участков в соответствии с данными ГРН, являющаяся основой в спорной ситуации для разрешения споров.
2. Числовые значения в скобках являются условными, в соответствии с данными ГРН, являющаяся основой в спорной ситуации для разрешения споров.
3. ООУТ функциональный, предназначенный, является объектом культурного наследия.
4. Объект культурного наследия, расположенный на территории участка.
5. Планка отступа от территории зонных участков в соответствии с данными ГРН, являющаяся основой в спорной ситуации для разрешения споров.
6. Граница кадастрового квартала установлена на расстоянии 50 м от границы территории зонных участков в соответствии с данными ГРН, являющаяся основой в спорной ситуации для разрешения споров.
7. Данные о границах зонных участков в государственном кадастре недвижимости и установлены в соответствии с действующим земельным законодательством.



Документация по планировке территории линейного объекта

Строительство автомобильной дороги "Тайшет - Чукотка - Бурятия", строительство нового моста через р. Бурятия (строительство автомобильной дороги "Тайшет - Чукотка - Бурятия" на участке км 134 - 117+600 в Чукотском районе Иркутской области)

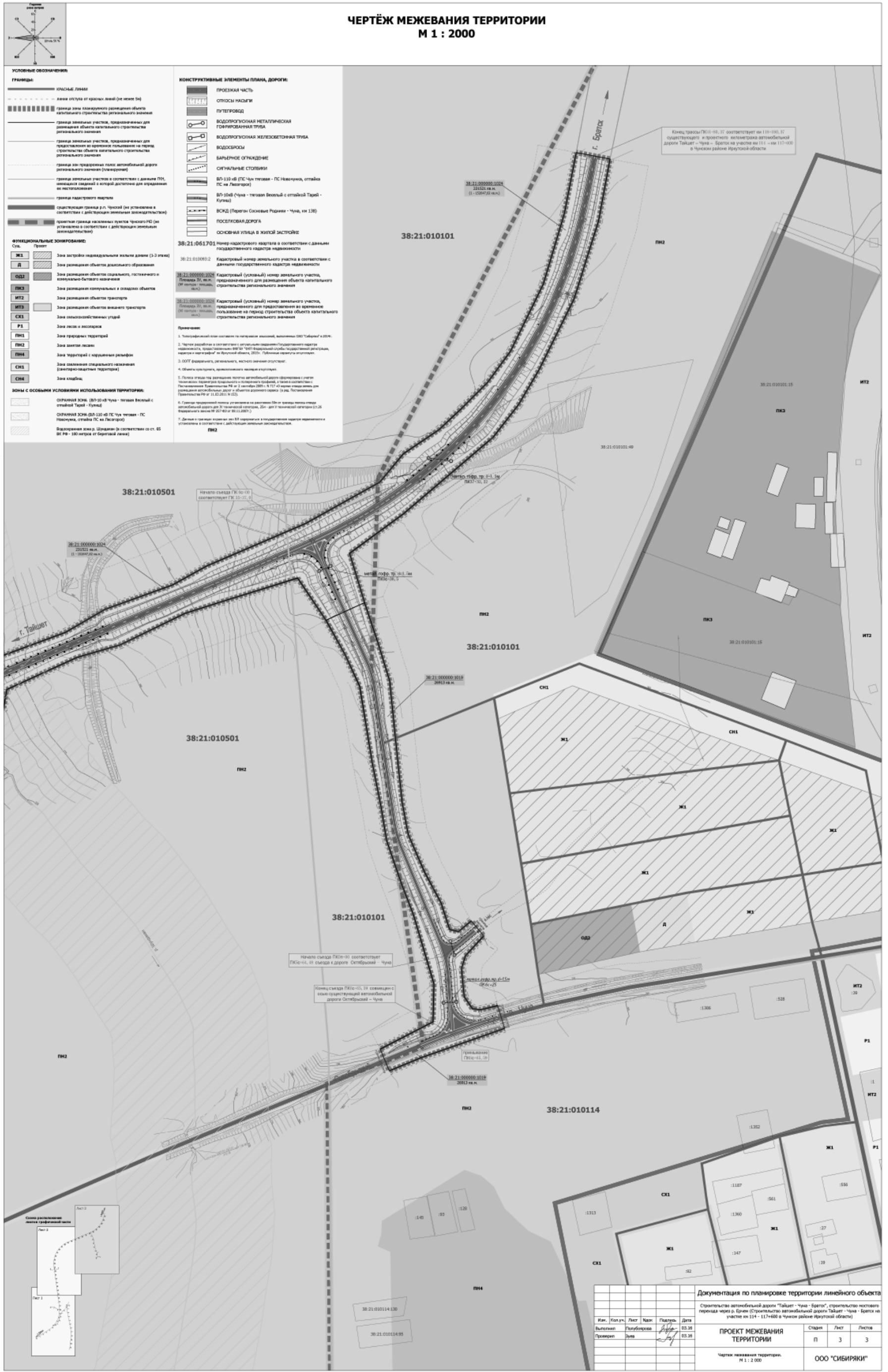
Имя	Коллектив	Лист	Масштаб	Дата
Выполнил	Полубриков			03.16
Проверено	Зуб			03.16

ПРОЕКТ МЕЖЕВАНИЯ ТЕРРИТОРИИ			Страницы	Лист	Листов
			П	1	3

Чертеж межевания территории. М 1 : 2 000

ООО "СИБИРЯКИ"

ЧЕРТЁЖ МЕЖЕВАНИЯ ТЕРРИТОРИИ
М 1 : 2000



ПРАВИТЕЛЬСТВО ИРКУТСКОЙ ОБЛАСТИ

РАСПОРЯЖЕНИЕ

10 августа 2016 года

Иркутск

№ 414-рп

О внесении изменений в распоряжение Правительства Иркутской области от 27 февраля 2013 года № 57-рп

В соответствии с планом мероприятий («дорожной картой») «Изменения в отраслях социальной сферы, направленные на повышение эффективности здравоохранения», утвержденным распоряжением Правительства Российской Федерации от 28 декабря 2012 года № 2599-р, руководствуясь частью 4 статьи 66, статьей 67 Устава Иркутской области:

1. Внести в таблицу «Показатели структурных преобразований системы оказания медицинской помощи и основные показатели здоровья населения» Плана мероприятий («дорожной карты») «Изменения в отраслях социальной сферы, направленные на повышение эффективности здравоохранения в Иркутской области», утвержденного распоряжением Правительства Иркутской области от 27 февраля 2013 года № 57-рп (далее – распоряжение), изменение, изложив пункты 8-10 строки «Показатели структурных преобразований системы оказания медицинской помощи» в следующей редакции:

8.	Отношение средней заработной платы врачей и работников медицинских организаций, имеющих высшее медицинское (фармацевтическое) или иное высшее образование, предоставляющих медицинские услуги (обеспечивающих предоставление медицинских услуг), к средней заработной плате в Иркутской области	%	147,8	154,2	163,7	160,3	200,0	200,0
9.	Отношение средней заработной платы среднего медицинского (фармацевтического) персонала (персонала, обеспечивающего условия для предоставления медицинских услуг) к средней заработной плате в Иркутской области	%	78,3	82,9	90,6	86,8	100,0	100,0
10.	Отношение средней заработной платы младшего медицинского персонала (персонала, обеспечивающего условия для предоставления медицинских услуг) к средней заработной плате в Иркутской области	%	51,4	54,9	60,2	57,7	100,0	100,0

2. Финансово-экономическое обоснование Плана мероприятий («дорожной карты») «Изменения в отраслях социальной сферы, направленные на повышение эффективности здравоохранения Иркутской области», являющееся приложением к распоряжению, изложить в новой редакции (прилагается).

3. Настоящее распоряжение подлежит официальному опубликованию в общественно-политической газете «Областная».

Первый заместитель Губернатора Иркутской области – Председатель Правительства Иркутской области
А.С. Битаров

Приложение
к распоряжению Правительства Иркутской области
от 10 августа 2016 года № 414-рп

«Приложение к распоряжению Правительства
Иркутской области от 27 февраля 2013 года № 57-рп

ФИНАНСОВО-ЭКОНОМИЧЕСКОЕ ОБОСНОВАНИЕ ПЛАНА МЕРОПРИЯТИЙ («ДОРОЖНОЙ КАРТЫ») «ИЗМЕНЕНИЯ В ОТРАСЛЯХ СОЦИАЛЬНОЙ СФЕРЫ, НАПРАВЛЕННЫЕ НА ПОВЫШЕНИЕ ЭФФЕКТИВНОСТИ ЗДРАВООХРАНЕНИЯ ИРКУТСКОЙ ОБЛАСТИ»

Таблица 1

№ п/п	Наименование показателей	2013 г., факт	2014 г., факт	2015 г., факт	2016 г.	2017 г.	2018 г.
	1	2	3	4	5	6	7
Категория работников: врачи свод							
1	Среднемесячная заработная плата в субъекте Российской Федерации, рублей	29 229,4	31 371,0	28 648,0	29 901,3	31 402,9	33 184,6
2	Среднемесячная заработная плата отдельной категории работников, рублей	43190,2	48371,9	47919,9	47919,9	62805,8	66369,2
3	Темп роста среднемесячной заработной платы отдельной категории работников к предыдущему году, %	112,4%	112,0%	99,1%	100,0%	131,1%	105,7%
4	Соотношение среднемесячной заработной платы отдельной категории работников и среднемесячной заработной платы в субъекте Российской Федерации, % (строка 2 / строка 1*100%)	147,8%	154,2%	167,3%	160,3%	200,0%	200,0%
5	Размер начислений на фонд оплаты труда, %	30,2%	30,2%	30,2%	30,2%	30,2%	30,2%
6	Среднесписочная численность отдельной категории работников, человек	7 728,0	7 817,0	7 858,0	7 858,0	7 890,0	7 900,0
7	Фонд оплаты труда с начислениями, млн. рублей (строка 2 * строка 6 * (строка 5 + 100%) / 100% * 12 месяцев / 1000000)	5 214,9	5 907,8	5 883,3	5 883,3	7 742,3	8 191,9
8	Прирост фонда оплаты труда отдельной категории работников с начислениями, млн. рублей (строка 7 по графе i-го года – строка 7 в базовом году)	773,6	692,9	668,4	668,4	2 527,4	2 977,1
9	Обеспечение потребности в дополнительных финансовых ресурсах на повышение оплаты труда отдельной категории работников, млн. рублей (строка 10+строка 11 + строка 12 + строка 13 = строка 8):	773,6	692,9	668,4	668,4	2 527,4	2 977,1
10	за счет средств бюджета субъекта Российской Федерации и местного бюджета (включая дотации из федерального бюджета), млн. рублей	37,1	55,4	-537,7	-537,9	-244,4	-174,1
11	за счет средств от приносящей доход деятельности, млн. рублей	0,0	4,8	4,9	0,4	0,4	0,4
12	за счет средств обязательного медицинского страхования, млн. рублей (строка заполняется только для врачей, среднего и младшего медицинского персонала)	736,5	632,7	1 201,2	1 205,9	2 771,4	3 150,8
13	за счет иных источников (решений), включая корректировку консолидированного бюджета субъекта Российской Федерации на соответствующий год, млн. рублей	0,0	0,0	0,0	0,0	0,0	0,0
14	Объем средств от мероприятий по оптимизации, в том числе реорганизации неэффективных организаций и программ, млн. рублей	0,0	2,2	15,4	16,8	22,4	23,8
15	Соотношение объема средств от мероприятий по оптимизации к потребности в финансовых ресурсах на повышение оплаты труда, %	0,0%	0,3%	2,3%	2,7%	1,1%	0,8%
Категория работников: врачи бюджет							
1	Среднемесячная заработная плата в субъекте Российской Федерации, рублей	29 229,4	31 371,0	28 648,0	29 901,3	31 402,9	33 184,6
2	Среднемесячная заработная плата отдельной категории работников, рублей	43 190,2	48 371,9	47 919,9	47 919,9	62 805,8	66 369,2
3	Темп роста среднемесячной заработной платы отдельной категории работников к предыдущему году, %	112,4%	112,0%	99,1%	100,0%	131,1%	105,7%
4	Соотношение среднемесячной заработной платы отдельной категории работников и среднемесячной заработной платы в субъекте Российской Федерации, % (строка 2 / строка 1*100%)	147,8%	154,2%	167,3%	160,3%	200,0%	200,0%
5	Размер начислений на фонд оплаты труда, %	30,2%	30,2%	30,2%	30,2%	30,2%	30,2%
6	Среднесписочная численность отдельной категории работников, человек	2 197	2 035	1 262	1 262,0	1 262,0	1 262,0
7	Фонд оплаты труда с начислениями, млн. рублей (строка 2 * строка 6 * (строка 5 + 100%) / 100% * 12 месяцев / 1000000)	1 482,5	1 538,0	944,9	944,9	1 238,4	1 308,6
8	Прирост фонда оплаты труда отдельной категории работников с начислениями, млн. рублей (строка 7 по графе i-го года – строка 7 в базовом году)	37,1	55,4	-537,7	-537,7	-244,2	-173,9
9	Обеспечение потребности в дополнительных финансовых ресурсах на повышение оплаты труда отдельной категории работников, млн. рублей (строка 10+строка 11 + строка 12 + строка 13 = строка 8):	37,1	55,4	-537,7	-537,7	-244,2	-173,9
10	за счет средств бюджета субъекта Российской Федерации и местного бюджета (включая дотации из федерального бюджета), млн. рублей	37,1	55,4	-537,7	-537,9	-244,4	-174,1
11	за счет средств от приносящей доход деятельности, млн. рублей	0,0	0,0	0,0	0,2	0,2	0,2
12	за счет средств обязательного медицинского страхования, млн. рублей (строка заполняется только для врачей, среднего и младшего медицинского персонала)	0,0	0,0	0,0	0,0	0,0	0,0
13	за счет иных источников (решений), включая корректировку консолидированного бюджета субъекта Российской Федерации на соответствующий год, млн. рублей	0,0	0,0	0,0	0,0	0,0	0,0
14	Объем средств от мероприятий по оптимизации, в том числе реорганизации неэффективных организаций и программ, млн. рублей	0,0	0,0	0,0	0,0	0,0	0,0
15	Соотношение объема средств от мероприятий по оптимизации к потребности в финансовых ресурсах на повышение оплаты труда, %	0,0%	0,0%	0,0%	0,0%	0,0%	0,0%
Категория работников: врачи ОМС							
1	Среднемесячная заработная плата в субъекте Российской Федерации, рублей	29 229,4	31 371,0	28 648,0	29 901,3	31 402,9	33 184,6
2	Среднемесячная заработная плата отдельной категории работников, рублей	43 190,2	48 371,9	47 919,9	47 919,9	62 805,8	66 369,2
3	Темп роста среднемесячной заработной платы отдельной категории работников к предыдущему году, %	112,4%	112,0%	99,1%	100,0%	131,1%	105,7%
4	Соотношение среднемесячной заработной платы отдельной категории работников и среднемесячной заработной платы в субъекте Российской Федерации, % (строка 2 / строка 1*100%)	147,8%	154,2%	167,3%	160,3%	200,0%	200,0%
5	Размер начислений на фонд оплаты труда, %	30,2%	30,2%	30,2%	30,2%	30,2%	30,2%
6	Среднесписочная численность отдельной категории работников, человек	5 531,0	5 782,0	6 596,0	6 596,0	6 628,0	6 638,0
7	Фонд оплаты труда с начислениями, млн. рублей (строка 2 * строка 6 * (строка 5 + 100%) / 100% * 12 месяцев / 1000000)	3 732,3	4 369,8	4 938,4	4 938,4	6 503,9	6 883,3
8	Прирост фонда оплаты труда отдельной категории работников с начислениями, млн. рублей (строка 7 по графе i-го года – строка 7 в базовом году)	736,5	637,5	1 206,1	1 206,1	2 771,6	3 151,0
9	Обеспечение потребности в дополнительных финансовых ресурсах на повышение оплаты труда отдельной категории работников, млн. рублей (строка 10+строка 11 + строка 12 + строка 13 = строка 8):	736,5	637,5	1 206,1	1 206,1	2 771,6	3 151,0
10	за счет средств бюджета субъекта Российской Федерации и местного бюджета (включая дотации из федерального бюджета), млн. рублей	0,0	0,0	0,0	0,0	0,0	0,0
11	за счет средств от приносящей доход деятельности, млн. рублей	0,0	4,8	4,9	0,2	0,2	0,2
12	за счет средств обязательного медицинского страхования, млн. рублей (строка заполняется только для врачей, среднего и младшего медицинского персонала)	736,5	632,7	1 201,2	1 205,9	2 771,4	3 150,8
13	за счет иных источников (решений), включая корректировку консолидированного бюджета субъекта Российской Федерации на соответствующий год, млн. рублей	0,0	0,0	0,0	0,0	0,0	0,0
14	Объем средств от мероприятий по оптимизации, в том числе реорганизации неэффективных организаций и программ, млн. рублей	0,0	2,2	15,4	16,8	22,4	23,8
15	Соотношение объема средств от мероприятий по оптимизации к потребности в финансовых ресурсах на повышение оплаты труда, %	0,0%	0,3%	1,3%	1,4%	0,8%	0,8%

Таблица 2

№ п/п	Наименование показателей	2013 г., факт	2014 г., факт	2015 г., факт	2016 г.	2017 г.	2018 г.
	1	2	3	4	5	6	7
Категория работников: средний персонал свод							
1	Среднемесячная заработная плата в субъекте Российской Федерации, рублей	29 229,4	31 371,0	28 648,0	29 901,3	31 402,9	33 184,6
2	Среднемесячная заработная плата отдельной категории работников, рублей	22 879,0	26 013,3	25 956,9	25 956,9	31 402,9	33 184,6
3	Темп роста среднемесячной заработной платы отдельной категории работников к предыдущему году, %	118,2%	113,7%	99,8%	100,0%	121,0%	105,7%

№ п/п	Наименование показателей	2013 г., факт	2014 г., факт	2015 г., факт	2016 г.	2017 г.	2018 г.
8	Прирост фонда оплаты труда отдельной категории работников с начислениями, млн. рублей (строка 7 по графе i-го года – строка 7 в базовом году*)	498,3	60,3	75,1	75,1	1 555,7	1 740,1
9	Обеспечение потребности в дополнительных финансовых ресурсах на повышение оплаты труда отдельной категории работников, млн. рублей (строка 10+строка 11 + строка 12 + строка 13 = строка 8):	498,3	60,3	75,1	75,1	1 555,7	1 740,1
10	за счет средств бюджета субъекта Российской Федерации и местного бюджета (включая дотации из федерального бюджета), млн.рублей	0,0	0,0	0,0	0,0	0,0	0,0
11	за счет средств от приносящей доход деятельности, млн. рублей	0,0	0,0	0,0	0,0	0,0	0,0
12	за счет средств обязательного медицинского страхования, млн. рублей (строка заполняется только для врачей, среднего и младшего медицинского персонала)	498,3	60,3	75,1	75,1	1 555,7	1 740,1
13	за счет иных источников (решений), включая корректировку консолидированного бюджета субъекта Российской Федерации на соответствующий год, млн. рублей	0,0	0,0	0,0	0,0	0,0	0,0
14	Объем средств от мероприятий по оптимизации, в том числе реорганизации неэффективных организаций и программ, млн.рублей	0,0	0,0	0,0	0,0	0,0	0,0
15	Соотношение объема средств от мероприятий по оптимизации к потребности в финансовых ресурсах на повышение оплаты труда, %	0,0%	0,0%	0,0%	0,0%	0,0%	0,0%

*для 2013 года базовым принимается 2012 год, для последующих преиодов - 2013 год».

МИНИСТЕРСТВО ОБРАЗОВАНИЯ ИРКУТСКОЙ ОБЛАСТИ

ПРИКАЗ

20 июля 2016 года

№ 82-мпр

Иркутск

О внесении изменения в приказ министерства образования Иркутской области от 17 августа 2015 года № 69-мпр

Руководствуясь статьей 13 Закона Иркутской области от 12 января 2010 года № 1-оз «О правовых актах Иркутской области и правотворческой деятельности в Иркутской области», Положением о министерстве образования Иркутской области, утвержденным постановлением Правительства Иркутской области от 29 декабря 2009 года № 391/170-пп, распоряжением Губернатора Иркутской области от 11 июля 2016 года № 457-рк «О Парфенове М.А.», статьей 21 Устава Иркутской области,

П Р И К А З Ы В А Ю:

1. Внести в приказ министерства образования Иркутской области от 17 августа 2015 года № 69-мпр «Об установлении норм обеспечения питанием детей-сирот и детей, оставшихся без попечения родителей, обучающихся в государственных образовательных организациях Иркутской области по образовательным программам основного общего и среднего общего образования, интегрированным с дополнительными общеразвивающими программами, имеющими целью подготовку несовершеннолетних обучающихся к военной или иной государственной службе, проживающих в данных образовательных организациях» изменение, изложив нормы обеспечения питанием детей-сирот и детей, оставшихся без попечения родителей, обучающихся в государственных образовательных организациях Иркутской области по образовательным программам основного общего и среднего общего образования, интегрированным с дополнительными общеразвивающими программами, имеющими целью подготовку несовершеннолетних обучающихся к военной или иной государственной службе, проживающих в данных образовательных организациях в новой редакции (прилагается).

2. Настоящий приказ вступает в силу через десять календарных дней после дня его официального опубликования.

Заместитель министра
М.А. Парфенов

Приложение к приказу министерства образования Иркутской области от 20 июля 2016 года № 82-мпр «УСТАНОВЛЕННЫ приказом министерства образования Иркутской области от 17 августа 2015 года № 69-мпр

НОРМЫ ОБЕСПЕЧЕНИЯ ПИТАНИЕМ ДЕТЕЙ-СИРОТ И ДЕТЕЙ, ОСТАВШИХСЯ БЕЗ ПОПЕЧЕНИЯ РОДИТЕЛЕЙ, ОБУЧАЮЩИХСЯ В ГОСУДАРСТВЕННЫХ ОБРАЗОВАТЕЛЬНЫХ ОРГАНИЗАЦИЯХ ИРКУТСКОЙ ОБЛАСТИ ПО ОБРАЗОВАТЕЛЬНЫМ ПРОГРАММАМ ОСНОВНОГО ОБЩЕГО И СРЕДНЕГО ОБЩЕГО ОБРАЗОВАНИЯ, ИНТЕГРИРОВАННЫМ С ДОПОЛНИТЕЛЬНЫМИ ОБЩЕРАЗВИВАЮЩИМИ ПРОГРАММАМИ, ИМЕЮЩИМИ ЦЕЛЬЮ ПОДГОТОВКУ НЕСОВЕРШЕННОЛЕТНИХ ОБУЧАЮЩИХСЯ К ВОЕННОЙ ИЛИ ИНОЙ ГОСУДАРСТВЕННОЙ СЛУЖБЕ, ПРОЖИВАЮЩИХ В ДАННЫХ ОБРАЗОВАТЕЛЬНЫХ ОРГАНИЗАЦИЯХ

№ п/п	Наименование продуктов питания	Единица измерения	Количественные величины в день на одного обучающегося
1	Хлеб ржаной	граммы	150
2	Хлеб пшеничный	граммы	250
3	Мука пшеничная	граммы	42
4	Мука картофельная	граммы	4
5	Крупы, бобовые	граммы	75
6	Макаронные изделия	граммы	75
7	Картофель	граммы	400
8	Овощи и зелень	граммы	475
9	Фрукты свежие	граммы	300
10	Фрукты сухие	граммы	20
11	Соки фруктовые	граммы	200
12	Сахар	граммы	70
13	Чай	граммы	2
14	Мясо 1-й категории	граммы	110
15	Куры 1-й категории полупотрошенные	граммы	50
16	Рыба-филе, сельдь	граммы	110
17	Молоко, кисломолочные продукты	граммы	500
18	Творог	граммы	70
19	Сметана	граммы	11
20	Сыр	граммы	12
21	Масло сливочное	граммы	51
22	Масло растительное	граммы	19
23	Яйцо диетическое (штук)	граммы	1
24	Соль	граммы	8

Заместитель министра образования Иркутской области М.А. Парфенов

МИНИСТЕРСТВО ФИНАНСОВ ИРКУТСКОЙ ОБЛАСТИ

ПРИКАЗ

09 августа 2016 года

№ 72н-мпр

Иркутск

О внесении изменения в Положение о порядке принятия государственными гражданскими служащими министерства финансов Иркутской области наград, почетных и специальных званий (за исключением научных) иностранных государств, международных организаций, а также политических партий, других общественных объединений и религиозных объединений

В соответствии с пунктом 11 части 1 статьи 17 Федерального закона от 27 июля 2004 года № 79-ФЗ «О государственной гражданской службе Российской Федерации», пунктом 4 Указа Президента Российской Федерации от 10 октября 2015 года № 506 «Об утверждении Положения о порядке принятия лицами, замещающими отдельные государственные должности Российской Федерации, отдельные должности федеральной государственной службы, почетных и специальных званий, наград и иных знаков отличия иностранных государств, международных организаций, политических партий, иных общественных объединений и других организаций», руководствуясь статьей 21 Устава Иркутской области, пунктом 8 Положения о министерстве финансов Иркутской области, утвержденного постановлением Правительства Иркутской области от 23 декабря 2008 года № 120-пп,

П Р И К А З Ы В А Ю:

1. Внести в подпункт 2 пункта 14 Положения о порядке принятия государственными гражданскими служащими министерства финансов Иркутской области наград, почетных и специальных званий (за исключением научных) иностранных государств, международных организаций, а также политических партий, других общественных объединений и религиозных объединений, утвержденное приказом министерства финансов Иркутской области от 25 марта 2016 года № 25н-мпр, изменение, заменив слова «иных общественных организаций и других организаций» словами «другого общественного объединения и религиозного объединения».

2. Настоящий приказ вступает в силу через десять календарных дней после дня его официального опубликования.

Министр финансов Иркутской области
Н.В. Бояринова

МИНИСТЕРСТВО ОБРАЗОВАНИЯ ИРКУТСКОЙ ОБЛАСТИ

ПРИКАЗ

15 августа 2016 года

№ 90-мпр

Иркутск

О внесении изменений в приказ министерства образования Иркутской области от 1 октября 2014 года № 105-мпр

В соответствии с Федеральным законом от 3 июля 2016 года № 320-ФЗ «О внесении изменений в Федеральный закон «О контрактной системе в сфере закупок товаров, работ, услуг для обеспечения государственных и муниципальных нужд», руководствуясь статьей 13 Закона Иркутской области от 12 января 2010 года № 1-оз «О правовых актах Иркутской области и правотворческой деятельности в Иркутской области», Положением о министерстве образования Иркутской области, утвержденным постановлением Правительства Иркутской области от 29 декабря 2009 года № 391/170-пп, статьей 21 Устава Иркутской области,

П Р И К А З Ы В А Ю:

1. Внести в приказ министерства образования Иркутской области от 1 октября 2014 года № 105-мпр «Об утверждении Положения о единой комиссии» (далее – приказ) следующие изменения:

- 1) в пункте 1 приказа слова «2-3,7,9,10» заменить словами «2,7,9,10»;
- 2) в наименовании Положения о единой комиссии по осуществлению закупок товаров, работ, услуг для государственных нужд министерства образования Иркутской области путем проведения аукционов в электронной форме с начальной (максимальной) ценой контракта менее пятисот тысяч рублей, запросов предложений в случаях, предусмотренных пунктами 2-3,7,9,10 части 2 статьи 83 Федерального закона, запроса котировок, утвержденного приказом (далее – Положение), слова «2-3,7,9,10» заменить словами «2,7,9,10»;
- 3) в пункте 1 Положения слова «2-3,7,9,10» заменить словами «2,7,9,10»;
- 4) в пункте 2 Положения слова «2-3,7,9,10» заменить словами «2,7,9,10»;
- 5) в пункте 5 Положения слова «2-3,7,9,10» заменить словами «2,7,9,10».

2. Настоящий приказ вступает в силу с 1 января 2017 года и подлежит официальному опубликованию.

Министр образования Иркутской области
В.В. Перегудова

МИНИСТЕРСТВО ОБРАЗОВАНИЯ ИРКУТСКОЙ ОБЛАСТИ

ПРИКАЗ

11 августа 2016 года

88-мпр

Иркутск

О внесении изменений в приказ министерства образования Иркутской области от 10 июня 2016 года № 62-мпр

Руководствуясь Положением о министерстве образования Иркутской области, утвержденным постановлением Правительства Иркутской области от 29 декабря 2009 года № 391/170-пп, статьей 21 Устава Иркутской области, статьей 13 Закона Иркутской области от 12 января 2010 года № 1-оз «О правовых актах Иркутской области и правотворческой деятельности в Иркутской области»,

П Р И К А З Ы В А Ю:

1. В пункте 4 приказа министерства образования Иркутской области от 10 июня 2016 года № 62-мпр «О внесении изменений в отдельные нормативные правовые акты министерства образования Иркутской области» (далее – приказ) слова «эвакуационной комиссии министерства образования Иркутской области» заменить словами «комиссии по повышению устойчивости функционирования министерства образования Иркутской области».

2. Настоящий приказ подлежит официальному опубликованию.

Министр образования Иркутской области
В.В. Перегудова

МИНИСТЕРСТВО ОБРАЗОВАНИЯ ИРКУТСКОЙ ОБЛАСТИ

ПРИКАЗ

от 22 июля 2016 года

№ 83-мпр

Иркутск

О внесении изменения в ведомственную целевую программу Иркутской области «Повышение эффективности систем дошкольного образования Иркутской области» на 2014-2018 годы

В соответствии с постановлением Правительства Иркутской области от 16 июля 2013 года № 261-пп «О разработке, утверждении и реализации ведомственных целевых программ Иркутской области», распоряжением Губернатора Иркутской области от 11 июля 2016 года № 457-рк «О Парфёнове М.А.», руководствуясь Положением о министерстве образования Иркутской области, утвержденным постановлением Правительства Иркутской области от 29 декабря 2009 года № 391/170-пп, статьей 21 Устава Иркутской области,

П Р И К А З Ы В А Ю:

1. Строчку 1.2 приложения 2 к ведомственной целевой программе Иркутской области «Повышение эффективности систем дошкольного образования Иркутской области» на 2014-2018 годы, утвержденной приказом министерства образования Иркутской области от 23 октября 2013 года № 89-мпр, изложить в следующей редакции:

№ п/п	Наименование показателей	Единица измерения	2013 г.	2014 г.	2015 г.	2016 г.	2017 г.	2018 г.
1.2	Поддержка частных дошкольных образовательных организаций, расположенных на территории Иркутской области, посредством предоставления указанным образовательным организациям субсидий на возмещение затрат, включая расходы на оплату труда, приобретение учебников и учебных пособий, средств обучения, игр, игрушек (за исключением расходов на содержание зданий и оплату коммунальных услуг)	Областной бюджет	ед.	-	7	7	14	14
		Доля лицензированных частных дошкольных образовательных организаций, получающих субсидию, в общей численности лицензированных частных дошкольных образовательных организаций Иркутской области	%	-	-	24	35	35

2. Настоящий приказ подлежит официальному опубликованию и размещению на официальном сайте министерства образования Иркутской области в информационно-телекоммуникационной сети «Интернет».

Заместитель министра образования Иркутской области
М.А. Парфёнов

ОБЪЯВЛЕНИЕ

о приеме документов для участия в конкурсе на включение в кадровый резерв для замещения должностей государственной гражданской службы Иркутской области

Служба государственного жилищного надзора Иркутской области объявляет конкурс на включение в кадровый резерв для замещения должностей государственной гражданской службы Иркутской области:

№ п/п	Наименование должности	Квалификационные требования, предъявляемые к претендентам	
		к стажу (опыту работы)	к образованию
1	Заместитель руководителя службы	Не менее 5 лет стажа государственной гражданской службы (государственной службы иных видов) или не менее 6 лет стажа работы по специальности	Высшее образование по укрупненной группе специальностей и направлений подготовки «Юриспруденция»
2	Начальник отдела кадровой и организационной работы	Не менее 4-х лет стажа государственной гражданской службы (государственной службы иных видов) или не менее 5 лет стажа работы по специальности, направлению подготовки	Высшее образование по укрупненной группе специальностей и направлений подготовки «Экономика и управление» «Юриспруденция», «Автоматизированные системы обработки информации и управления».
3	Начальник финансового отдела – главный бухгалтер	Не менее 4-х лет стажа государственной гражданской службы (государственной службы иных видов) или не менее 5 лет стажа работы по специальности, направлению	
4	Советник финансового отдела	Не менее 2-х лет стажа государственной гражданской службы (государственной службы иных видов) или не менее 3-х лет стажа работы по специальности, направлению подготовки.	Высшее образование по укрупненной группе специальностей и направлений подготовки «Экономика и управление»
5	Ведущий консультант финансового отдела	Для лиц, имеющих дипломы специалиста или магистра с отличием, в течение трех лет со дня выдачи диплома – не менее одного года стажа государственной гражданской службы (государственной службы иных видов) или стажа работы по специальности, направлению подготовки.	
6	Советник правового отдела	Не менее 2-х лет стажа государственной гражданской службы (государственной службы иных видов) или не менее 3-х лет стажа работы по специальности, направлению подготовки.	Высшее образование по укрупненной группе специальностей и направлений подготовки «Юриспруденция»
7	Ведущий консультант правового отдела	Для лиц, имеющих дипломы специалиста или магистра с отличием, в течение трех лет со дня выдачи диплома – не менее одного года стажа государственной гражданской службы (государственной службы иных видов) или стажа работы по специальности, направлению подготовки.	
8	Начальник отдела по надзору за капитальным ремонтом многоквартирных домов	Не менее 4-х лет стажа государственной гражданской службы (государственной службы иных видов) или не менее 5 лет стажа работы по специальности, направлению подготовки	
9	Советник отдела по надзору за капитальным ремонтом многоквартирных домов	Не менее 2-х лет стажа государственной гражданской службы (государственной службы иных видов) или не менее 3-х лет стажа работы по специальности, направлению подготовки.	Высшее образование по укрупненной группе специальностей и направлений подготовки «Юриспруденция» и направлениям подготовки «Экономика и управление»
10	Ведущий консультант отдела по надзору за капитальным ремонтом многоквартирных домов	Для лиц, имеющих дипломы специалиста или магистра с отличием, в течение трех лет со дня выдачи диплома – не менее одного года стажа государственной гражданской службы (государственной службы иных видов) или стажа работы по специальности, направлению подготовки.	
11	Советник отдела по надзору за формированием платы за жилищно-коммунальные услуги	Не менее 2-х лет стажа государственной гражданской службы (государственной службы иных видов) или не менее 3-х лет стажа работы по специальности, направлению подготовки.	Высшее образование по укрупненной группе специальностей и направлений подготовки «Экономика и управление»
12	Советник Центрального отдела по надзору за содержанием и эксплуатацией жилищного фонда	Не менее 2-х лет стажа государственной гражданской службы (государственной службы иных видов) или не менее 3-х лет стажа работы по специальности, направлению подготовки.	Высшее образование по укрупненной группе специальностей и направлений подготовки «Архитектура и строительство», направлениям подготовки (специальностям)
13	Ведущий консультант Центрального отдела по надзору за содержанием и эксплуатацией жилищного фонда	Для лиц, имеющих дипломы специалиста или магистра с отличием, в течение трех лет со дня выдачи диплома – не менее одного года стажа государственной гражданской службы (государственной службы иных видов) или стажа работы по специальности, направлению подготовки.	«Электроснабжение промышленных предприятий»

1. Общие квалификационные требования, предъявляемые к претендентам для участия в конкурсе на включение в кадровый резерв государственной гражданской службы Иркутской области:

- гражданство Российской Федерации;
- достижение возраста 18 лет;
- владение государственным языком Российской Федерации;
- профессиональные знания: Конституции Российской Федерации, федеральных конституционных законов, федеральных законов, указов Президента Российской Федерации, постановлений Правительства Российской Федерации, Кодекса Российской Федерации об административных правонарушениях, Федерального закона «О защите прав юридических лиц и индивидуальных предпринимателей при осуществлении государственного контроля (надзора) и муниципального контроля» от 26.12.2008 № 294-ФЗ, Жилищного кодекса Российской Федерации, Правил и норм технической эксплуатации жилищного фонда, утвержденных Постановлением Госстроя Российской Федерации от 27.09.2003 № 170, Постановления Правительства Российской Федерации от 06.05.2011 № 354 «О предоставлении коммунальных услуг собственникам и пользователям помещений в многоквартирных домах и жилых домов», Постановления Правительства Российской Федерации от 13.08.2006 № 491 «Об утверждении Правил содержания общего имущества в многоквартирном доме и правил изменения размера платы за содержание и ремонт жилого помещения в случае оказания услуг и выполнения работ по управлению, содержанию и ремонту общего имущества в многоквартирном доме ненадлежащего качества и (или) с перерывами, превышающими установленную продолжительность», иных нормативных правовых актов Российской Федерации, Устава Иркутской области, законов Иркутской области, иных нормативных правовых актов, регулирующих соответствующую сферу деятельности применительно к исполнению конкретных должностных обязанностей, основных принципов построения и функционирования системы государственной службы, а также знание структуры и полномочий государственных органов и органов местного самоуправления, основ организации прохождения государственной гражданской службы Российской Федерации, порядка работы со служебной информацией, аппаратного и программного обеспечения, возможности и особенности применения, современных информационно-коммуникационных технологий в государственных органах, включая использование возможностей межведомственного документооборота, общих вопросов в области обеспечения информационной безопасности, правил и норм охраны труда, техники безопасности и противопожарной защиты, служебного порядка Службы.

- специальные профессиональные знания: систем взаимодействия с гражданами и организациями, учетных систем, обеспечивающих поддержку выполнения Службой основных задач и функций, систем межведомственного взаимодействия, систем управления государственными информационными ресурсами, информационно-аналитических систем, обеспечивающих сбор, обработку, хранение и анализ данных, систем управления электронными архивами, систем информационной безопасности, систем управления эксплуатацией.

- профессиональные навыки: обеспечения выполнения задач и функций по организационному, информационному, документационному и иному обеспечению деятельности соответствующих структурных подразделений, эффективной организации межличностных отношений, работы с различными источниками информации и использования этой информации для решения соответствующих задач, с нормативными правовыми актами, систематизации информации, эффективного планирования служебного времени, взаимодействия с государственными гражданскими и муниципальными служащими, гражданами, подготовки служебных документов, делового письма, ведения деловых переговоров, систематического повышения своей квалификации, навыков осуществления подготовки и экспертизы проектов нормативных правовых актов и иных актов правового характера; навыков представления интересов физических и юридических лиц в гражданском про-

цессе, в производстве по делу об административном правонарушении в арбитражных судах, судах общей юрисдикции, у мировых судей; навыки подготовки процессуальных документов, работы с внутренними и периферийными устройствами компьютера, с информационно-телекоммуникационными сетями, в том числе сетью Интернет, работы в операционной системе, управления, электронной почтой, работы в текстовом редакторе, с электронными таблицами, базами данных, подготовки презентаций, использования графических объектов в электронных документах.

- специальные профессиональные навыки: работы с системами взаимодействия с гражданами и организациями, системами межведомственного взаимодействия, системами управления государственными информационными ресурсами, информационно-аналитическими системами, обеспечивающими сбор, обработку, хранение и анализ данных, системами управления электронными архивами, системами информационной безопасности, системами управления эксплуатацией.

2. Гражданину Российской Федерации, изъявившему желание участвовать в конкурсе, необходимо представить следующие документы:

- 1) личное заявление;
- 2) собственноручно заполненную и подписанную анкету установленной формы, утвержденную распоряжением Правительства Российской Федерации от 26.05.2005 № 667-р, с приложением фотографии (3*4 см);
- 3) копию паспорта (все страницы паспорта) или заменяющего его документа (соответствующий документ предъявляется лично по прибытии на конкурс);
- 4) документы, подтверждающие необходимое профессиональное образование, стаж работы и квалификацию, заверенные нотариально или кадровыми службами по месту работы (службы):
 - а) копию трудовой книжки или иные документы, подтверждающие трудовую (служебную) деятельность гражданина;
 - б) копии документов о профессиональном образовании (с вкладышем), а также по желанию гражданина - о дополнительном профессиональном образовании, о присвоении ученой степени, ученого звания;
- 5) документ об отсутствии у гражданина заболевания, препятствующего поступлению на гражданскую службу Иркутской области или ее прохождению (оригинал медицинского заключения по форме № 001-ГС/у, утвержденной Приказом Минздравсоцразвития Российской Федерации от 14.12.2009 № 984н);
- 6) копии свидетельства о постановке на учет в налоговом органе по месту жительства на территории Российской Федерации;
- 7) копию страхового свидетельства обязательного пенсионного страхования;
- 8) копии документов воинского учета - для военнообязанных и лиц, подлежащих призыву на военную службу;
- 9) сведения о свойственниках.

2.1. Гражданину Российской Федерации, замещающему должность государственной гражданской службы, изъявившему желание участвовать в конкурсе, необходимо представить следующие документы:

- 1) личное заявление;
- 2) собственноручно заполненную и подписанную анкету установленной формы, утвержденную распоряжением Правительства Российской Федерации от 26.05.2005 № 667-р, заверенную кадровым подразделением по месту прохождения государственной гражданской службы;
- 3) сведения о свойственниках.

2.2. Гражданину Российской Федерации, замещающему должность государственной гражданской службы в службе государственного жилищного надзора Иркутской области, изъявившему желание участвовать в конкурсе, необходимо представить личное заявление.

3. Гражданин не допускается к участию в конкурсе в связи с его несоответствием квалификационным требованиям к должности государственной гражданской службы Иркутской области, а также в связи с ограничениями, установленными законодательством Российской Федерации для поступления на государственную гражданскую службу Иркутской области и ее прохождения, в случае:

- 1) признания его недееспособным или ограниченно дееспособным решением суда, вступившим в законную силу;
- 2) осуждения его к наказанию, исключающему возможность исполнения должностных обязанностей по должности государственной службы (гражданской службы), по приговору суда, вступившему в законную силу, а также в случае наличия не снятой или не погашенной в установленном федеральным законом порядке судимости;
- 3) отказа от прохождения процедуры оформления допуска к сведениям, составляющим государственную и иную охраняемую федеральным законом тайну, если исполнение должностных обязанностей по должности государственной гражданской службы Иркутской области, на замещении которой претендует гражданин, или по замещаемой государственными гражданскими служащими Иркутской области (далее - областной гражданский служащий) должности связано с использованием таких сведений;
- 4) наличия заболевания, препятствующего поступлению на государственную гражданскую службу или ее прохождению и подтвержденного заключением медицинского учреждения;
- 5) близкого родства или свойства (родители, супруги, дети, братья, сестры, а также братья, сестры, родители и дети супругов) с государственным гражданским служащим Иркутской области, если замещение должности государственной гражданской службы Иркутской области связано с непосредственной подчиненностью или подконтрольностью одного из них другому;
- 6) выхода из гражданства Российской Федерации или приобретения гражданства другого государства;
- 7) наличия гражданства другого государства (других государств), если иное не предусмотрено международным договором Российской Федерации;
- 8) представления подложных документов или заведомо ложных сведений при поступлении на гражданскую службу;
- 9) непредставления установленных Федеральным законом «О государственной гражданской службе Российской Федерации» сведений или представления заведомо ложных сведений о доходах, расходах об имуществе и обязательствах имущественного характера.

Достоверность сведений, представленных гражданином, подлежит проверке.

4. Условия прохождения гражданской службы Иркутской области

Основные права государственного гражданского служащего Иркутской области:

Государственный гражданский служащий Иркутской области имеет право на:

- 1) обеспечение надлежащих организационно-технических условий, необходимых для исполнения должностных обязанностей;
- 2) ознакомление с должностным регламентом и иными документами, определяющими его права и обязанности по замещаемой должности областной гражданской службы, критериями оценки эффективности исполнения должностных обязанностей, показателями результативности профессиональной служебной деятельности и условиями должностного роста;
- 3) отдых, обеспечиваемый установлением нормальной продолжительности служебного времени, предоставлением выходных дней и нерабочих праздничных дней, а также ежегодных оплачиваемых основного и дополнительных отпусков;
- 4) оплату труда и другие выплаты в соответствии с Федеральным законом «О государственной гражданской службе Российской Федерации», иными нормативными правовыми актами Российской Федерации и со служебным контрактом;
- 5) получение в установленном порядке информации и материалов, необходимых для исполнения должностных обязанностей, а также на внесение предложений о совершенствовании деятельности службы;
- 6) доступ в установленном порядке к сведениям, составляющим государственную тайну, если исполнение должностных обязанностей связано с использованием таких сведений;
- 7) доступ в установленном порядке в связи с исполнением должностных обязанностей в государственные органы, органы местного самоуправления, общественные объединения и иные организации;
- 8) ознакомление с отзывами о его профессиональной служебной деятельности и другими документами до внесения их в его личное дело, материалы личного дела, а также на приобщение к личному делу его письменных объяснений и других документов и материалов;
- 9) защиту сведений об государственном гражданском служащем Иркутской области;
- 10) должностной рост на конкурсной основе;
- 11) дополнительное профессиональное образование в порядке, установленном Федеральным законом «О государственной гражданской службе Российской Федерации» и другими федеральными законами;
- 12) членство в профессиональном союзе;
- 13) рассмотрение индивидуальных служебных споров в соответствии с Федеральным законом «О государственной гражданской службе Российской Федерации» и другими федеральными законами;
- 14) проведение по его заявлению служебной проверки;
- 15) защиту своих прав и законных интересов на гражданской службе, включая обжалование в суд их нарушения;
- 16) медицинское страхование в соответствии с Федеральным законом «О государственной гражданской службе Российской Федерации» и федеральным законом о медицинском страховании государственных служащих Российской Федерации;
- 17) государственную защиту своих жизни и здоровья, жизни и здоровья членов своей семьи, а также принадлежащего ему имущества;
- 18) государственное пенсионное обеспечение в соответствии с федеральным законом.

Государственный гражданский служащий Иркутской области вправе с предварительным уведомлением представителя нанимателя выполнять иную оплачиваемую работу, если это не повлечет за собой конфликт интересов.

Основные обязанности государственного гражданского служащего Иркутской области:

Государственный гражданский служащий Иркутской области обязан:

- 1) соблюдать Конституцию Российской Федерации, федеральные конституционные законы, федеральные законы, иные нормативные правовые акты Российской Федерации, Устав Иркутской области, законы Иркутской области и иные нормативные правовые акты Иркутской области и обеспечивать их исполнение;
- 2) исполнять должностные обязанности в соответствии с должностным регламентом;
- 3) исполнять поручения соответствующих руководителей, данные в пределах их полномочий, установленных законодательством Российской Федерации;
- 4) соблюдать при исполнении должностных обязанностей права и законные интересы граждан и организаций;
- 5) соблюдать служебный распорядок Службы;
- 6) поддерживать уровень квалификации, необходимый для надлежащего исполнения должностных обязанностей;
- 7) не разглашать сведения, составляющие государственную и иную охраняемую федеральным законом тайну, а также сведения, ставшие ему известными в связи с исполнением должностных обязанностей, в том числе сведения, касающиеся частной жизни и здоровья граждан или затрагивающие их честь и достоинство;
- 8) беречь государственное имущество, в том числе предоставленное ему для исполнения должностных обязанностей;
- 9) представлять в установленном порядке предусмотренные федеральным законом сведения о себе и членах своей семьи, а также сведения о полученных им доходах и принадлежащем ему на праве собственности имуществе, являющихся объектами налогообложения, об обязательном имущественного характера (далее - сведения о доходах, об имуществе и обязательствах имущественного характера);

10) сообщать о выходе из гражданства Российской Федерации или о приобретении гражданства другого государства в день выхода из гражданства Российской Федерации или в день приобретения гражданства другого государства;

11) соблюдать ограничения, выполнять обязательства и требования к служебному поведению, не нарушать запреты, которые установлены Федеральным законом «О государственной гражданской службе Российской Федерации» и другими федеральными законами;

12) сообщать представителю нанимателя о личной заинтересованности при исполнении должностных обязанностей, которая может привести к конфликту интересов, принимать меры по предотвращению такого конфликта.

Государственный гражданский служащий Иркутской области не вправе исполнять данное ему неправомерное поручение. При получении от соответствующего руководителя поручения, являющегося, по мнению государственного гражданского служащего Иркутской области, неправомерным, государственный гражданский служащий Иркутской области должен представить в письменной форме обоснование неправомерности данного поручения с указанием положений законодательства Российской Федерации, которые могут быть нарушены при исполнении данного поручения, и получить от руководителя подтверждение этого поручения в письменной форме. В случае подтверждения руководителем данного поручения в письменной форме государственный гражданский служащий Иркутской области обязан отказаться от его исполнения.

В случае исполнения государственным гражданским служащим Иркутской области неправомерного поручения государственный гражданский служащий Иркутской области и давший это поручение руководитель несут дисциплинарную, гражданско-правовую, административную или уголовную ответственность в соответствии с федеральными законами.

Государственные гражданские служащие подлежат обязательной государственной дактилоскопической регистрации в случаях и порядке, установленных федеральным законом.

Запреты, связанные с государственной гражданской службой:

В связи с прохождением гражданской службы государственным гражданскому служащему Иркутской области запрещается:

1) участвовать на платной основе в деятельности органа управления коммерческой организацией, за исключением случаев, установленных федеральным законом;

замещать должность областной гражданской службы в случае:

а) избрания или назначения на государственную должность;

б) избрания на выборную должность в органе местного самоуправления;

в) избрания на оплачиваемую выборную должность в органе профессионального союза, в том числе в выборном органе первичной профсоюзной организации, созданной в государственном органе;

2) осуществлять предпринимательскую деятельность;

3) приобретать в случаях, установленных федеральным законом, ценные бумаги, по которым может быть получен доход;

4) быть поверенным или представителем по делам третьих лиц в государственном органе, в котором он замещает должность гражданской службы, если иное не предусмотрено Федеральным законом «О государственной гражданской службе Российской Федерации» и другими федеральными законами;

5) получать в связи с исполнением должностных обязанностей вознаграждения от физических и юридических лиц (подарки, денежное вознаграждение, ссуды, услуги, оплату развлечений, отдыха, транспортных расходов и иные вознаграждения). Подарки, полученные гражданским служащим в связи с протокольными мероприятиями, со служебными командировками и с другими официальными мероприятиями, признаются собственностью Иркутской области и передаются гражданским служащим по акту в государственный орган, в котором он замещает должность гражданской службы, за исключением случаев, установленных Гражданским кодексом Российской Федерации;

6) выезжать в связи с исполнением должностных обязанностей за пределы территории Российской Федерации за счет средств физических и юридических лиц, за исключением служебных командировок, осуществляемых в соответствии с международными договорами Российской Федерации или на взаимной основе по договоренности между федеральными органами государственной власти, органами государственной власти субъектов Российской Федерации и государственными органами других государств, международными и иностранными организациями;

7) использовать в целях, не связанных с исполнением должностных обязанностей, средства материально-технического и иного обеспечения, другое государственное имущество, а также передавать их другим лицам; разглашать или использовать в целях, не связанных с гражданской службой, сведения, отнесенные в соответствии с федеральным законом к сведениям конфиденциального характера, или служебную информацию, ставшие ему известными в связи с исполнением должностных обязанностей;

8) допускать публичные высказывания, суждения и оценки, в том числе в средствах массовой информации, в отношении деятельности государственных органов, их руководителей, включая решения вышестоящего государственного органа либо государственного органа, в котором гражданский служащий замещает должность гражданской службы, если это не входит в его должностные обязанности;

9) принимать без письменного разрешения представителя нанимателя награды, почетные и специальные звания (за исключением научных) иностранных государств, международных организаций, а также политических партий, других общественных объединений и религиозных объединений, если в его должностные обязанности входит взаимодействие с указанными организациями и объединениями;

10) использовать преимущества должностного положения для предвыборной агитации, а также для агитации по вопросам референдума; использовать должностные полномочия в интересах политических партий, других общественных объединений, религиозных объединений и иных организаций, а также публично выражать отношение к указанным объединениям и организациям в качестве гражданского служащего, если это не входит в его должностные обязанности;

11) создавать в государственных органах структуры политических партий, других общественных объединений (за исключением профессиональных союзов, ветеранских и иных органов общественной самодеятельности) и религиозных объединений или способствовать созданию указанных структур;

12) прекращать исполнение должностных обязанностей в целях урегулирования служебного спора.

В случае если владение государственным гражданским служащим Иркутской области приносящими доход ценными бумагами, акциями (долями участия в уставных капиталах организаций) может привести к конфликту интересов, он обязан передать принадлежащие ему указанные ценные бумаги, акции (доли участия в уставных капиталах организаций) в доверительное управление в соответствии с гражданским законодательством Российской Федерации.

Гражданин после увольнения с гражданской службы не вправе:

1) замещать в течение двух лет должности, а также выполнять работу на условиях гражданско-правового договора в организациях, если отдельные функции государственного управления данными организациями непосредственно входили в его должностные обязанности;

2) разглашать или использовать в интересах организаций либо физических лиц сведения конфиденциального характера или служебную информацию, ставшие ему известными в связи с исполнением должностных обязанностей.

Ответственность за несоблюдение указанных запретов устанавливается Федеральным законом «О государственной гражданской службе Российской Федерации» и другими федеральными законами.

Требования к служебному поведению государственного гражданского служащего Иркутской области.

Государственный гражданский служащий Иркутской области обязан:

1) исполнять должностные обязанности добросовестно, на высоком профессиональном уровне;

2) исходить из того, что признание, соблюдение и защита прав и свобод человека и гражданина определяют смысл и содержание его профессиональной служебной деятельности;

3) осуществлять профессиональную служебную деятельность в рамках установленной законодательством Российской Федерации компетенции государственного органа;

4) не оказывать предпочтение каким-либо общественным или религиозным объединениям, профессиональным или социальным группам, организациям и гражданам;

5) не совершать действия, связанные с влиянием каких-либо личных, имущественных (финансовых) и иных интересов, препятствующих добросовестному исполнению должностных обязанностей;

6) соблюдать ограничения, установленные Федеральным законом «О государственной гражданской службе Российской Федерации» и другими федеральными законами для гражданских служащих;

7) соблюдать нейтральность, исключая возможность влияния на свою профессиональную служебную деятельность решений политических партий, других общественных объединений, религиозных объединений и иных организаций;

8) не совершать поступки, порочащие его честь и достоинство;

9) проявлять корректность в обращении с гражданами;

10) проявлять уважение к нравственным обычаям и традициям народов Российской Федерации;

11) учитывать культурные и иные особенности различных этнических и социальных групп, а также конфессий;

12) способствовать межнациональному и межконфессиональному согласию;

13) не допускать конфликтных ситуаций, способных нанести ущерб его репутации или авторитету государственного органа;

14) соблюдать установленные правила публичных выступлений и представления служебной информации.

5. Условия конкурса

Конкурс заключается в оценке профессионального уровня кандидатов на замещение вакантных должностей гражданской службы, их соответствия квалификационным требованиям к этим должностям.

Конкурс проводится в два этапа и заключается в оценке профессиональных и личностных качеств кандидатов на включение в кадровый резерв.

На первом этапе Конкурсная комиссия оценивает претендентов на основании представленных ими документов, их соответствия квалификационным требованиям к группе должностей, прохождению гражданской или иной государственной службы, осуществлению другой трудовой деятельности и решает вопрос о допуске претендентов к участию во втором этапе конкурса.

Решение о дате, месте и времени проведения второго этапа конкурса принимается Конкурсной комиссией после обработки сведений, представленных претендентами.

Второй этап конкурса проводится Конкурсной комиссией с использованием не противоречащих федеральным законам и другим нормативным правовым актам Российской Федерации методов оценки профессиональных и личностных качеств кандидатов, включая анализ резюме и биографии, индивидуальное интервью, в том числе видеointервью и телефонное интервью, анкетирование, включая личностные опросники, тестирование, в том числе дистанционное (онлайн), проведение групповых дискуссий, написание эссе, реферата по вопросам, связанным с выполнением служебных обязанностей, решение профессиональных проблемных ситуаций.

6. Место и время приема документов

Документы принимаются с 29 августа 2016 года по адресу: 664007 г. Иркутск, ул. Поленова, д. 18а/1, кабинет 305, с 10.00 до 12.00 и с 14.00 до 17.00 (кроме выходных и праздничных нерабочих дней).

Документы должны быть поданы не позднее 17 часов (время местное) 21 сентября 2016 года.

Несвоевременное представление документов, представление их не в полном объеме или с нарушением правил оформления являются основанием для отказа гражданину в их приеме.

7. Предполагаемая дата проведения конкурса, место проведения конкурса: октябрь 2016 года, конкурс будет проходить по адресу: г. Иркутск, ул. Поленова, 18а/1.

8. За разъяснениями по всем вопросам проведения конкурса обращаться в службу государственного жилищного надзора Иркутской области по телефону: (3952) 70-33-27 с 10.00 до 12.00 часов и с 14.00 до 17.00 (кроме выходных и праздничных нерабочих дней).

Настоящая информация размещена на официальных сайтах:

- Правительства Иркутской области: <http://irkobl.ru>;

- службы государственного жилищного надзора Иркутской области: <http://zhilnadzor.irkobl.ru/>.

ОБЪЯВЛЕНИЕ

о личном приеме граждан в службе по контролю и надзору в сфере образования Иркутской области в сентябре 2016 года

Исполнительный орган государственной власти	Ф.И.О. должностного лица	Должность	Вопросы (кратко по компетенции)	Число, день недели	Адрес приема	Запись по телефону
Служба по контролю и надзору в сфере образования Иркутской области	Островская Валентина Вячеславовна	заместитель руководителя службы- начальник управления контроля и надзора	согласно Положению о службе, утвержденному Постановлением Правительства Иркутской области от 1 декабря 2011 года № 353-пп	08 сентября 2016 года (четверг)	г. Иркутск ул. Депутатская, 33	8(3952) 53-06-67
	Краснова Наталья Кимовна	руководитель службы по контролю и надзору в сфере образования Иркутской области		22 сентября 2016 года (четверг)		

ГРАФИК

личного приема граждан в службе потребительского рынка и лицензирования Иркутской области на сентябрь 2016 года

Ф.И.О. должностного лица	Должность	Вопросы (кратко по компетенции)	Число, день недели	Адрес приема	Запись по телефону
Петров Сергей Борисович	руководитель службы	Согласно Положению о службе, утвержденному Постановлением Правительства Иркутской области от 18 мая 2010 года № 111-пп (кроме вопросов, связанных с осуществлением производства по делам об административных правонарушениях*)	5, 19 сентября (понедельник)	ул. Сухэ-Батора, д. 18, каб. 319, г. Иркутск, 664003	(3952) 24-37-88
			16.00-18.00		
Захарова Наталья Викторовна	первый заместитель руководителя службы		12, 26 сентября (понедельник)	ул. Сухэ-Батора, д. 18, каб. 317, г. Иркутск, 664003	

* - вопросы, связанные с осуществлением производства по делам об административных правонарушениях, рассматриваются в соответствии с Кодексом РФ об административных правонарушениях

Начальник отдела мобилизационной подготовки, кадровой работы и делопроизводства службы потребительского рынка и лицензирования Иркутской области
Э.В. Погодаев

ГРАФИК

личного приема граждан руководителем службы по тарифам Иркутской области и его заместителями на сентябрь 2016 года

Ф.И.О.	Должность	Дата проведения приема	Время проведения приема	Место проведения приема
Халиулин Александр Раисович	Руководитель службы по тарифам Иркутской области	отпуск		г. Иркутск, ул. Марата, д. 31, каб. 7
Веключ Ирина Юрьевна	Первый заместитель руководителя службы по тарифам Иркутской области	1, 8, 15, 22, 29 числа месяца	с 11-00 до 12-00	г. Иркутск, ул. Марата, д. 31, каб. 12
Солопов Алексей Александрович	Заместитель руководителя службы по тарифам Иркутской области	2, 9, 16, 23, 30 числа месяца	с 10-00 до 11-00	г. Иркутск, ул. Марата, д. 31, каб. 4

Примечание.

Запись на личный прием осуществляется в первый рабочий день месяца, в котором будет проводиться личный прием граждан, в порядке очередности при личном обращении граждан по адресу: г. Иркутск, ул. Марата, д. 31, каб. 5, а также при устном обращении по телефону 8 (3952) 24-06-62.

Для осуществления записи на личный прием гражданином представляется следующая информация:

1) фамилия, имя, отчество (последнее – при наличии);

2) почтовый адрес;

3) контактный телефон (при наличии);

4) суть обращения гражданина.

ИЗВЕЩЕНИЕ

о приеме документов на конкурс по предоставлению субсидий из областного бюджета по мероприятию подпрограммы «Поддержка и развитие малого и среднего предпринимательства в Иркутской области» на 2015 – 2020 годы государственной программы Иркутской области «Экономическое развитие и инновационная экономика» на 2015 – 2020 годы, утвержденной постановлением Правительства Иркутской области от 23 октября 2014 года № 518-пп

- Мероприятие программы:** субсидирование части затрат субъектов малого и среднего предпринимательства на приобретение производственного оборудования (далее - субсидия).
- Уполномоченный орган по предоставлению субсидии:** министерство экономического развития Иркутской области.
- Нормативный правовой акт, регламентирующий порядок предоставления субсидии:** Положение о предоставлении субсидий из областного бюджета в целях финансового обеспечения (возмещения) затрат (части затрат) в связи с реализацией мероприятий, направленных на поддержку и развитие малого и среднего предпринимательства, утвержденное постановлением Правительства Иркутской области от 5 сентября 2014 года № 427-пп (в редакции от 11 августа 2016 года) (далее - Положение).
- Максимальный размер субсидии на одного получателя:** 3 000 тыс. рублей.
- Срок, место и порядок подачи конкурсных заявок:**
Подача конкурсных заявок осуществляется с 1 по 30 сентября 2016 года до 18.00 часов по местному времени. Конкурсные заявки подаются до истечения срока, установленного в извещении, в одну из следующих организаций:
1) министерство экономического развития Иркутской области (далее - министерство) по адресу: г. Иркутск, ул. Горького, 31, каб. 340, в рабочие дни с 9.00 до 13.00 и с 14.00 до 18.00 по местному времени;
2) структурное подразделение исполнительного-распорядительного органа муниципального образования Иркутской области, курирующего вопросы поддержки и развития малого и среднего предпринимательства (далее – структурное подразделение), на территории которого зарегистрирован заявитель;
3) многофункциональные центры предоставления государственных и муниципальных услуг (далее – МФЦ) для заявителей, зарегистрированных и (или) осуществляющих свою деятельность на территории муниципального образования «город Саянск», муниципального образования «Нижнеудинский район», Байкальского муниципального образования.
Структурное подразделение, МФЦ обеспечивают предоставление конкурсной заявки в министерство до 4 октября 2016 года. Конкурсная заявка должна содержать:
1) опись представленных документов, оформленная в произвольной форме, в двух экземплярах;
2) заявление на участие в конкурсе, по форме установленной Положением;
3) заявление по форме, утвержденной приказом Министерства экономического развития Российской Федерации от 10 марта 2016 года № 113 (для заявителей, являющихся вновь созданными (зарегистрированными) субъектами малого и среднего предпринимательства в соответствии с частью 3 статьи 4 Федерального закона № 209-ФЗ);
4) анкету субъекта предпринимательства по форме, установленной Положением;
5) перечень расходов по форме, установленной Положением, с приложением копий документов, подтверждающих затраты в связи с реализацией мероприятий, направленных на поддержку и развитие малого и среднего предпринимательства, заверенных заявителем;
6) копию выписки по расчетному счету заявителя с отражением суммы оплаты оборудования с отметкой банка;
7) технико-экономическое обоснование, по форме, установленной Положением;
8) обязательство по обеспечению достижения целевых показателей по форме, установленной Положением;
9) копии лицензий и (или) разрешений в случае, если они необходимы для осуществления предпринимательской деятельности, на реализацию которой предоставляется субсидия;
10) справку о состоянии расчетов по налогам, сборам, пеням, штрафам, процентам, выданную территориальным органом Федеральной налоговой службы не ранее чем за 30 календарных дней до дня подачи конкурсной заявки;
11) справки о состоянии расчетов по страховым взносам, пеням и штрафам, выданные территориальными органами Пенсионного фонда Российской Федерации и Фонда социального страхования Российской Федерации не ранее чем за 30 календарных дней до дня подачи конкурсной заявки;
12) копии форм № 1 «Бухгалтерский баланс» и № 2 «Отчет о финансовых результатах» (для заявителей, применяющих общий режим налогообложения), либо копии налоговых деклараций (для заявителей, применяющих специальные режимы налогообложения), за последний отчетный период с отметкой налогового органа и заверенные заявителем. Если отчетность направлена в электронном виде через информационно-телекоммуникационную сеть «Интернет» или заказным письмом через организации почтовой связи, прикладываются копия квитанции о принятии отчетности в электронной форме, формируемой налоговым органом с электронно-цифровой подписью сотрудника налогового органа, или копии квитанции об оплате заказного письма и описи вложения, заверенные заявителем;
13) выписку из Единого государственного реестра юридических лиц (индивидуальных предпринимателей), выданную не ранее чем за 30 дней до дня подачи конкурсной заявки;
14) копии заключенных договоров на приобретение в собственность оборудования, а также копии документов об установлении гарантийного срока (в случае отсутствия соответствующих положений в заключенных договорах на приобретение в собственность оборудования), заверенные заявителем;
15) копии платежных документов, подтверждающих оплату приобретенного оборудования с отметкой банка, заверенные заявителем;
16) копии документов, подтверждающие получение оборудования, заверенные заявителем;
17) бухгалтерские документы, подтверждающие постановку на баланс приобретенного оборудования, в том числе инвентарную карточку группового учета объектов основных средств, заверенные заявителем;
18) копии расчета по начисленным и уплаченным страховым взносам на обязательное пенсионное страхование в Пенсионный фонд Российской Федерации и на обязательное медицинское страхование в Федеральный фонд обязательного медицинского страхования, заверенные заявителем, раскрывающего критерий оценки заявителей «Среднемесячная заработная плата за квартал, предшествующий дате подачи конкурсной заявки», установленный в пункте 18 Положения:
по форме РСВ-1 ПФР для плательщиков страховых взносов, производящих выплаты и иные вознаграждения физическим лицам, за квартал, предшествующий подаче конкурсной заявки;
по форме РСВ-2 ПФР для глав крестьянских (фермерских) хозяйств за год, предшествующий подаче конкурсной заявки (в случае регистрации в качестве индивидуального предпринимателя менее года представляется копия штатного расписания на текущий год, заверенная заявителем);

19) копию налоговой декларации по налогу на доходы физических лиц, заверенную заявителем, раскрывающей критерий оценки заявителей «Среднемесячная заработная плата за квартал, предшествующий дате подачи конкурсной заявки», установленный в пункте 18 Положения, по форме 3-НДФЛ за последний отчетный период с отметкой налогового органа и заверенную заявителем (для заявителей, не имеющих работников). Если отчетность направлена в электронном виде через информационно-телекоммуникационную сеть «Интернет» или заказным письмом через организации почтовой связи, прикладываются копия квитанции о принятии отчетности в электронной форме, формируемой налоговым органом с электронно-цифровой подписью сотрудника налогового органа, или копии квитанции об оплате заказного письма и описи вложения, заверенные заявителем.

В случае непредставления заявителем документов, указанных в подпунктах 9-13 министерство запрашивает указанные документы (сведения, содержащиеся в них) в рамках межведомственного информационного взаимодействия в соответствии с законодательством.

6. Субсидии предоставляются при соблюдении заявителями следующих условий:

- 1) регистрация и осуществление своей деятельности на территории Иркутской области;
- 2) соответствие требованиям, установленным статьей 4 Федерального закона от 24 июля 2007 года № 209-ФЗ «О развитии малого и среднего предпринимательства в Российской Федерации»;
- 3) отсутствие задолженности по платежам в бюджеты бюджетной системы Российской Федерации и государственные внебюджетные фонды;
- 4) не находятся в процедуре конкурсного производства (в отношении индивидуальных предпринимателей - в процедуре реализации имущества гражданина) и в процессе ликвидации или реорганизации;
- 5) отсутствие в качестве основного и (или) дополнительного вида экономической деятельности, связанного с производством и (или) реализацией подакцизных товаров, добычей и (или) реализацией полезных ископаемых (за исключением общераспространенных полезных ископаемых);
- 6) не являются участниками соглашения о разделе продукции;
- 7) не осуществляют предпринимательскую деятельность в сфере игорного бизнеса;
- 8) являются резидентами Российской Федерации;
- 9) не являются кредитной организацией, страховой организацией (за исключением потребительских кооперативов), инвестиционным фондом, негосударственным пенсионным фондом, профессиональным участником рынка ценных бумаг, ломбардом;
- 10) не допустили фактов нарушения порядка, условий и обеспечили целевое использование ранее предоставленных субсидий в течение трех лет с момента их получения;
- 11) не являлись получателями аналогичной субсидии в течение трех лет до подачи документов для участия в конкурсе;
- 12) договор на приобретение оборудования заключен не ранее чем за 3 года до дня подачи конкурсной заявки;
- 13) оборудование приобретено в собственность и поставлено на баланс заявителя.
- 14) приобретенное оборудование является новым.

7. Критерии оценок заявителей:

№ п/п	Критерии	Категория заявителей			Баллы
		Микропредприятия	Малые предприятия	Средние предприятия	
1	Количество сохраняемых рабочих мест в течение 12 месяцев со дня получения субсидии	от 1 до 2 вкл.	от 1 до 30 вкл.	от 1 до 125 вкл.	15
		от 3 до 5 вкл.	от 31 до 50 вкл.	от 126 до 150 вкл.	20
		свыше 5	свыше 50	свыше 150	25
2 *	Количество планируемых к созданию рабочих мест в течение 12 месяцев со дня получения субсидии	от 0 до 1 вкл.	от 0 до 4 вкл.	от 0 до 8 вкл.	15
		от 2 до 3 вкл.	от 5 до 8 вкл.	от 9 до 12 вкл.	20
		свыше 3	свыше 8	свыше 12	25
3	Среднемесячная заработная плата за квартал, предшествующий дате подачи конкурсной заявки	ниже размера прожиточного минимума, установленного для трудоспособного населения Иркутской области			0
		от 100% до 150% размера прожиточного минимума, установленного для трудоспособного населения Иркутской области			10
4	Финансовая поддержка за счет средств местного и (или) областного бюджетов в течение двух лет, предшествующих году подачи конкурсной заявки	Предоставлялась			5
		Не предоставлялась			10
5	Наличие заключенного соглашения о вступлении в состав центра кластерного развития Иркутской области в качестве его участника	наличие			5
		отсутствие			0

* За исключением (минусом) рабочих мест, указанных в пункте 1 таблицы.

8. Порядок и сроки объявления итогов конкурса.

Решение о предоставлении и (или) об отказе в предоставлении субсидии (далее - решение) принимается в срок не позднее чем через 32 рабочих дня со дня окончания приема конкурсных заявок от заявителей.

Решение утверждается правовым актом министерства и размещается в информационно-телекоммуникационной сети «Интернет» на официальном сайте министерства www.irkobl.ru/sites/economy.

9. С вопросами по оформлению заявок на участие в конкурсе обращаться по адресу: г. Иркутск, ул. Горького, 31, каб. 340, 344, а также по телефонам министерства экономического развития Иркутской области: 8(3952)24-12-65, 24-14-93, 24-12-49, 24-16-65 с 14.00 до 16.00.

Перечень и формы документов, необходимых для предоставления на участие в конкурсе, размещены в информационно-телекоммуникационной сети «Интернет» на официальном сайте министерства http://irkobl.ru/sites/economy/small_business/ во вкладки «Государственная поддержка малого бизнеса и инновационной деятельности».

Первый заместитель министра экономического развития Иркутской области
В.О. Козин

МИНИСТЕРСТВО СЕЛЬСКОГО ХОЗЯЙСТВА
ИРКУТСКОЙ ОБЛАСТИ

ПРИКАЗ

22 августа 2016 года

Иркутск

№ 116-мпр

Об утверждении ставки субсидий на производство продукции растениеводства на низкопродуктивных пашнях на 1 гектар пашни в 2016 году

В целях поддержки сельскохозяйственного производства в Иркутской области, в соответствии с подпунктом 3 пункта 14 Положения о предоставлении субсидий из областного бюджета за счет средств федерального бюджета в целях финансового обеспечения (возмещения) затрат в связи с производством и (или) переработкой (в том числе на арендованных основных средствах) сельскохозяйственной продукции, выполнением работ и оказанием услуг в области сельского хозяйства, утвержденного постановлением Правительства Иркутской области от 11 марта 2013 года № 78-пп, указом Губернатора Иркутской области от 12 октября 2016 года № 82-угк «О Сумарокове И.П.», руководствуясь статьей 21 Устава Иркутской области,

ПРИКАЗЫ ВАЮ:

1. Утвердить ставку субсидии на производство продукции растениеводства на низкопродуктивных пашнях (далее - субсидия) по ставке на 1 гектар пашни в 2016 году в размере 477,22012 рублей, исходя из:

объема бюджетных ассигнований за счет средств федерального бюджета на 2016 год на производство продукции растениеводства на низкопродуктивной пашне в сумме 124 194 500 рублей;

площади подготовленной низкопродуктивной пашни под урожай будущего года всеми сельскохозяйственными товаропроизводителями, обратившимися в 2016 году за предоставлением субсидии – 244 386,2 гектаров.

Для сельскохозяйственных товаропроизводителей осуществляющих свою деятельность в Жигаловском, Качугском, Усть-Удинском, Балаганском, Чунском, Ольхонском, Баяндаевском районах, ставки субсидий повышаются на 30 процентов и составляет 620,386156338 рубля.

Для сельскохозяйственных товаропроизводителей осуществляющих свою деятельность в Катангском, Бодайбинском, Братском, Казачинско-Ленском, Киренском, Мамско-Чуйском, Нижнеилимском, Усть-Илимском, Усть-Кутском районах, ставки субсидий повышаются на 60 процентов и составляет 763,552192416 рубля.

2. Настоящий приказ подлежит официальному опубликованию.

Министр сельского хозяйства Иркутской области
И.П. Сумароков

МИНИСТЕРСТВО СЕЛЬСКОГО ХОЗЯЙСТВА
ИРКУТСКОЙ ОБЛАСТИ

ПРИКАЗ

22 августа 2016 года

Иркутск

№ 117-мпр

Об утверждении ставки субсидии на производство продукции растениеводства на низкопродуктивной пашне в 2016 году

В целях поддержки сельскохозяйственного производства в Иркутской области, в соответствии с пунктом 19 Положения о предоставлении субсидий из областного бюджета в целях финансового обеспечения (возмещения) затрат в связи с производством и (или) переработкой (в том числе на арендованных основных средствах) сельскохозяйственной продукции, выполнением работ и оказанием услуг в области сельского хозяйства, утвержденного постановлением Правительства Иркутской области от 26 марта 2013 года № 104-пп, указом Губернатора Иркутской области от 12 октября 2016 года № 82-угк «О Сумарокове И.П.», руководствуясь статьей 21 Устава Иркутской области,

ПРИКАЗЫ ВАЮ:

1. Утвердить ставку субсидии на производство продукции растениеводства на низкопродуктивной пашне (далее - субсидия) в 2016 году в размере 200,21510485 рублей, исходя из:

объема бюджетных ассигнований за счет средств областного бюджета на текущий финансовый год на производство продукции растениеводства на низкопродуктивной пашне в сумме 51 894 100,0 рублей;

площади подготовленной низкопродуктивной пашни под урожай будущего года всеми сельскохозяйственными товаропроизводителями, обратившимися за предоставлением субсидии – 243 536,2 гектаров.

Для сельскохозяйственных товаропроизводителей, организаций потребительской кооперации, осуществляющих свою деятельность в Жигаловском, Качугском, Усть-Удинском, Балаганском, Чунском, Ольхонском, Баяндаевском районах, ставки субсидий повышаются на 30 процентов и составляет 260,2796363 рубля.

Для сельскохозяйственных товаропроизводителей, организаций потребительской кооперации, осуществляющих свою деятельность в Катангском, Бодайбинском, Братском, Казачинско-Ленском, Киренском, Мамско-Чуйском, Нижнеилимском, Усть-Илимском, Усть-Кутском районах, ставки субсидий повышаются на 60 процентов и составляет 320,34416776 рубля.

2. Настоящий приказ подлежит официальному опубликованию.

Министр сельского хозяйства Иркутской области
И.П. Сумароков

ИНФОРМАЦИЯ

о результатах конкурса на замещение вакантных должностей государственной гражданской службы Иркутской области

В соответствии с решением конкурсной комиссии на замещение вакантных должностей государственной гражданской службы министерства здравоохранения Иркутской области от 23 августа 2016 года конкурс на замещение вакантных должностей государственной гражданской службы министерства здравоохранения Иркутской области заместителя начальника отдела обеспечения расходами материалами, медицинской техникой и технического обеспечения управления фармацевтической деятельности и обеспечения медицинской техникой (ведущая группа должностей категории «специалисты»), начальник управления фармацевтической деятельности и обеспечения медицинской техникой (высшая группа должностей категории «руководители»), начальник управления развития системы здравоохранения (высшая группа должностей категории «руководители»), начальник отдела организации медицинской помощи женщинам и детям управления организации медицинской помощи (главная группа должностей категории «специалисты») признан не состоявшимся, в связи с отсутствием достаточного количества кандидатов.

Министр здравоохранения Иркутской области
О.Н. Ярошенко

АДМИНИСТРАЦИЯ
УСТЬ-ОРДЫНСКОГО БУРЯТСКОГО ОКРУГА

ПРИКАЗ

22 августа 2016 года

пос.Усть-Ордынский

№ 34-адмпр

О внесении изменений в приказ администрации Усть-Ордынского Бурятского округа от 22 августа 2014 года № 26-адмпр

В соответствии со статьей 39 Федерального закона от 5 апреля 2013 года № 44-ФЗ «О контрактной системе в сфере закупок товаров, работ, услуг для обеспечения государственных и муниципальных нужд», руководствуясь статьей 21 Устава Иркутской области,

ПРИКАЗЫ ВАЮ:

1. Пункт 2 приказа администрации Усть-Ордынского Бурятского округа от 22 августа 2014 года № 26-адмпр «О создании единой комиссии администрации Усть-Ордынского Бурятского округа по осуществлению закупок для государственных нужд» признать утратившим силу.

2. Настоящий приказ подлежит официальному опубликованию.

Заместитель Губернатора Иркутской области -
руководитель администрации Усть-Ордынского Бурятского округа
М.А. Иванова

АГЕНТСТВО ПО ТУРИЗМУ ИРКУТСКОЙ ОБЛАСТИ

П Р И К А З

23 августа 2016 года

№ 14-апр

Иркутск

О внесении изменений в приказ агентства по туризму Иркутской области от 25 августа 2010 года № 5-апр

В целях приведения в соответствие законодательству, стимулирования профессиональной служебной деятельности государственных гражданских служащих Иркутской области в агентстве по туризму Иркутской области, в соответствии со статьей 50 Федерального закона от 27 июля 2004 года № 79-ФЗ «О государственной гражданской службе Российской Федерации», статьей 16 Закона Иркутской области от 4 апреля 2008 года № 2-оз «Об отдельных вопросах государственной гражданской службы Иркутской области», постановлением Губернатора Иркутской области от 16 ноября 2007 года № 536-п «О размерах должностных окладов и ежемесячного денежного поощрения государственных гражданских служащих Иркутской области», руководствуясь статьей 21 Устава Иркутской области, Положением об агентстве по туризму Иркутской области, утвержденным постановлением Правительства Иркутской области от 29 декабря 2009 года № 413/192-пп: ПРИКАЗЫВАЮ:

1. Изложить Положение о порядке выплаты ежемесячной надбавки к должностному окладу за особые условия государственной гражданской службы Иркутской области, премии за выполнение особо важных и сложных заданий, материальной помощи, государственным гражданским служащим Иркутской области в агентстве по туризму Иркутской области в новой редакции (прилагается).

2. Настоящий приказ подлежит официальному опубликованию.

Руководитель агентства по туризму Иркутской области
Е.С. Сливина

Утверждено приказом агентства по туризму Иркутской области от 23 августа 2016 года № 14-апр

«Утверждено приказом агентства по туризму Иркутской области от 25 августа 2010 года № 5-апр

ПОЛОЖЕНИЕ

О ПОРЯДКЕ ВЫПЛАТЫ ЕЖЕМЕСЯЧНОЙ НАДБАВКИ К ДОЛЖНОСТНОМУ ОКЛАДУ ЗА ОСОБЫЕ УСЛОВИЯ ГОСУДАРСТВЕННОЙ ГРАЖДАНСКОЙ СЛУЖБЫ ИРКУТСКОЙ ОБЛАСТИ, ПРЕМИИ ЗА ВЫПОЛНЕНИЕ ОСОБО ВАЖНЫХ И СЛОЖНЫХ ЗАДАНИЙ, МАТЕРИАЛЬНОЙ ПОМОЩИ, ГОСУДАРСТВЕННЫМ ГРАЖДАНСКИМ СЛУЖАЩИМ ИРКУТСКОЙ ОБЛАСТИ В АГЕНТСТВЕ ПО ТУРИЗМУ ИРКУТСКОЙ ОБЛАСТИ

1. Настоящее положение разработано в соответствии со статьей 50 Федерального закона от 27 июля 2004 года № 79-ФЗ «О государственной гражданской службе Российской Федерации», статьей 16 Закона Иркутской области от 4

апреля 2008 года № 2-оз «Об отдельных вопросах государственной гражданской службы Иркутской области», постановлением Губернатора Иркутской области от 16 ноября 2007 года № 536-п «О размерах должностных окладов и ежемесячного денежного поощрения государственных гражданских служащих Иркутской области» и устанавливает порядок выплаты ежемесячной надбавки к должностному окладу за особые условия государственной гражданской службы Иркутской области (далее - областная гражданская служба), премии за выполнение особо важных и сложных заданий, материальной помощи государственным гражданским служащим Иркутской области в агентстве по туризму Иркутской области (далее соответственно - областные гражданские служащие, агентство).

2. Источником финансирования дополнительных выплат являются средства областного бюджета, предусмотренные в законе Иркутской области об областном бюджете на текущий финансовый год и на плановый период.

3. Дополнительные выплаты производятся за счет средств и в пределах фонда оплаты труда областных гражданских служащих агентства, сформированного в установленном порядке.

4. На дополнительные выплаты начисляются районный коэффициент и процентная надбавка к заработной плате за работу в районах Крайнего Севера и приравненных к ним местностях, в южных районах области в соответствии с федеральным и областным законодательством.

5. Ежемесячная надбавка к должностному окладу за особые условия областной гражданской службы (далее - ежемесячная надбавка) является составной частью денежного содержания областных гражданских служащих и выплачивается в целях повышения их заинтересованности в качестве выполнения должностных обязанностей, а также стимулирования профессиональной служебной деятельности областных гражданских служащих в пределах размеров, установленных Законом Иркутской области от 4 апреля 2008 года № 2-оз «Об отдельных вопросах государственной гражданской службы Иркутской области».

6. При определении конкретного размера надбавки учитываются степень важности, сложности, ответственности выполняемых заданий и принимаемых решений областным гражданским служащим в соответствии с его должностными обязанностями. Размер устанавливаемой ежемесячной надбавки не может быть ниже минимального размера и превышать максимальное значение по соответствующей группе должностей областной гражданской службы в соответствии с законом Иркутской области.

7. Премия за выполнение особо важных и сложных заданий (далее - премия) выплачивается областному гражданскому служащему при условии своевременного и качественного выполнения порученного особо важного и сложного задания с учетом его личного вклада по обеспечению задач и функций агентства, исполнения им должностного регламента.

8. Премия максимальным размером не ограничивается. Конкретный размер премии определяется представителем нанимателя с учетом предложений начальников отделов, являющихся структурными подразделениями агентства, в отношении областных гражданских служащих, замещающих должности областной гражданской службы в соответствующем отделе, за исключением должности начальника этого отдела.

Предложения, предусмотренные в настоящем пункте, оформляются на имя представителя нанимателя и передаются ему для рассмотрения и наложения соответствующей резолюции.

В отношении начальников отделов, являющихся структурными подразделениями агентства, размер премии определяется по единоличному решению представителя нанимателя в соответствии с настоящим Положением.

4) документы, подтверждающие необходимое профессиональное образование, стаж работы и квалификацию, заверенные нотариально или кадровыми службами по месту работы (службы):

а) копию трудовой книжки (за исключением случаев, когда служебная (трудова) деятельность осуществляется впервые) или иные документы, подтверждающие трудовую (служебную) деятельность гражданина;

б) копии документов о профессиональном образовании, а также по желанию гражданина - о дополнительном профессиональном образовании, о присвоении ученой степени, ученого звания;

5) документ об отсутствии у гражданина заболевания, препятствующего поступлению на государственную гражданскую службу Иркутской области или ее прохождению (учетная форма № 001 - ГС-у, утвержденная Приказом Минздрава России от 14 декабря 2009 года № 984н «Об утверждении Порядка прохождения диспансеризации государственными гражданскими служащими Российской Федерации и муниципальными служащими, перечня заболеваний, препятствующих поступлению на государственную гражданскую службу Российской Федерации и муниципальную службу или ее прохождению, а также формы заключения медицинского учреждения».

6) страховое свидетельство обязательного пенсионного страхования, за исключением случаев, когда служебная (трудова) деятельность осуществляется впервые;

7) свидетельство о постановке физического лица на учет в налоговом органе по месту жительства на территории Российской Федерации;

8) документы воинского учета – для военнообязанных и лиц, подлежащих призыву на военную службу;

9) иные документы, предусмотренные Федеральным законом от 27 июля 2004 г. N 79-ФЗ «О государственной гражданской службе Российской Федерации», другими федеральными законами, указами Президента Российской Федерации и постановлениями Правительства Российской Федерации;

10) по желанию гражданина – рекомендации и характеристики.

3. **Гражданин не допускается к участию в конкурсе** в связи с его несоответствием квалификационным требованиям к должностям областной гражданской службы, а также в связи с ограничениями, установленными законодательством Российской Федерации для поступления на областную гражданскую службу и ее прохождения в случае:

1) признания его недееспособным или ограниченно дееспособным решением суда, вступившим в законную силу;

2) осуждения его к наказанию, исключающему возможность исполнения должностных обязанностей по должностям государственной службы (гражданской службы), по приговору суда, вступившему в законную силу, а также в случае наличия не снятой или не погашенной в установленном федеральным законом порядке судимости;

3) отказа от прохождения процедуры оформления допуска к сведениям, составляющим государственную и иную охраняемую федеральным законом тайну, если исполнение должностных обязанностей по должностям областной гражданской службы, на замещение которой претендует гражданин, или по замещаемой государственным гражданским служащим Иркутской области (далее - областной

9. Выплата премии областным гражданским служащим осуществляется по результатам работы за месяц, квартал, полгода и год с учетом качества и своевременности выполнения особо важных и сложных заданий.

10. Выплата премии оформляется распоряжением агентства.

11. Материальная помощь выплачивается в размере не более десятикратного минимального размера оплаты труда в Российской Федерации, установленного для регулирования оплаты труда, действующего на момент решения вопроса о предоставлении материальной помощи, и не менее оклада денежного содержания соответствующего областного гражданского служащего.

12. Конкретный размер материальной помощи определяется руководителем агентства.

13. Право на получение материальной помощи у областного гражданского служащего возникает со дня замещения должности государственной гражданской службы области в агентстве.

14. Материальная помощь оказывается по письменному заявлению областного гражданского служащего в связи с причинением ему материального ущерба в результате стихийных бедствий, квартирной кражи, грабежа, иного противоправного посяательства на жизнь, здоровье, имущество областного гражданского служащего, а также в связи с материальными затруднениями (болезнь, смерть членов семьи, другие непредвиденные обстоятельства), юбилейными датами областного гражданского служащего, заключением брака, рождением ребенка и по другим уважительным причинам.

15. Областной гражданский служащий (член его семьи) представляет в агентство документы, подтверждающие наличие соответствующих оснований.

16. Если областному гражданским служащим, в том числе находящимся в отпуске по беременности и родам и отпуске по уходу за ребенком, не реализовано право на получение материальной помощи в текущем календарном году, материальная помощь выплачивается до истечения текущего календарного года без письменного заявления областного гражданского служащего.

17. При увольнении с государственной гражданской службы области в течение текущего календарного года областному гражданскому служащему, не реализовавшему право на получение материальной помощи в текущем календарном году, материальная помощь выплачивается в размере одного оклада денежного содержания.

18. При увольнении с государственной гражданской службы области в течение текущего календарного года областному гражданскому служащему, проработавшему в агентстве менее 6 месяцев и не реализовавшему право на получение материальной помощи в текущем году, материальная помощь выплачивается в размере оклада денежного содержания пропорционально отработанному времени.

19. При увольнении с государственной гражданской службы области, за исключением случаев освобождения от замещаемой должности государственной гражданской службы области и увольнения с государственной гражданской службы области за виновные действия, материальная помощь выплачивается не позднее дня освобождения от замещаемой должности и увольнения с государственной гражданской службы области.

20. В случае смерти областного гражданского служащего материальная помощь может быть предоставлена членам его семьи.

21. Выплата материальной помощи областному гражданскому служащему оформляется соответствующим распоряжением агентства.».

Руководитель агентства по туризму Иркутской области
Е.С. Сливина

ОБЪЯВЛЕНИЕ

о приеме документов для участия в конкурсе на формирование кадрового резерва для замещения должностей государственной гражданской службы Иркутской области

Служба Гостехнадзора Иркутской области объявляет конкурс на формирование кадрового резерва для замещения должности государственной гражданской службы Иркутской области (далее - должность областной гражданской службы):

Главный государственный инспектор по надзору за техническим состоянием самоходных машин и других видов техники Иркутской области Жигаловского района (ведущая группа должностей областной гражданской службы категории «специалисты»)

1. Требования, предъявляемые к претенденту на замещение должностей областной гражданской службы:

- гражданство Российской Федерации;

- достижение возраста 18 лет;

- владение государственным языком Российской Федерации;

- наличие высшего образования высшего образования по специальности «Механизация сельского хозяйства», относящейся к группе специальностей и направлений подготовки «Сельское и рыбное хозяйство», по специальностям «Автомобили и автомобильное хозяйство», «Подъемно-транспортные, строительные дорожные машины и оборудование», относящимся к группе специальностей и направлений подготовки «Транспортные средства».

- стаж государственной гражданской службы (государственной службы иных видов) не менее двух лет или стаж (опыт) работы по специальности, направлению подготовки не менее трех лет;

- профессиональные знания и навыки, необходимые для исполнения должностных обязанностей;

- знание персонального компьютера (Windows XP, MS Office, электронная почта);

- наличие удостоверения тракториста-машиниста категории «А», «В», «С», «D», «Е», «F»;

- наличие водительского удостоверения категории «В», «С», «D»;

- знание конституции Российской Федерации;

- знание законов Иркутской области.

2. **Гражданину Российской Федерации, изъявившему желание участвовать в конкурсе, необходимо представить следующие документы:**

1) личное заявление;

2) собственноручно заполненную и подписанную анкету, формы, утвержденной распоряжением Правительства Российской Федерации от 26 мая 2005 года № 667-р, с приложением фотографии (3*4 см);

3) копию паспорта или заменяющего его документа (соответствующий документ предъявляется лично по прибытии на конкурс);

МИНИСТЕРСТВО ЖИЛИЩНОЙ ПОЛИТИКИ, ЭНЕРГЕТИКИ И ТРАНСПОРТА ИРКУТСКОЙ ОБЛАСТИ

П Р И К А З

23 августа 2016 года

№ 95-мпр

Иркутск

О внесении изменений в Порядок осуществления и надления министерства жилищной политики, энергетики и транспорта Иркутской области полномочиями администратора доходов бюджета

В соответствии с постановлением Правительства Иркутской области от 12 июля 2010 года № 167-пп «О Порядке осуществления органами государственной власти Иркутской области, органами управления территориальными государственными внебюджетными фондами и (или) находящимися в их ведении казенными учреждениями бюджетных полномочий главных администраторов доходов бюджетов бюджетной системы Российской Федерации», руководствуясь статьей 21 Устава Иркутской области,

П Р И К А З Ы В А Ю:

1. Внести в приказ министерства жилищной политики, энергетики и транспорта Иркутской области от 30 мая 2016 года № 55-мпр «Об утверждении порядка осуществления и надления министерства жилищной политики, энергетики и транспорта Иркутской области полномочиями администратора доходов бюджета» (далее – приказ) следующие изменения:

1) в индивидуализированном заголовке слово «порядка» заменить словом «Порядка»;

2) в преамбуле слово «порядке» заменить словом «Порядке»;

3) в Порядке осуществления и надления министерства жилищной политики, энергетики и транспорта Иркутской области полномочиями администратора доходов бюджета, утвержденном приказом:

пункты 23, 24 изложить в следующей редакции:

«23. При определении прогнозных показателей поступления доходов в виде штрафов, полученных в результате применения мер административной ответственности, используется метод усреднения с учетом того, что прогнозная величина определяется исходя из количества правонарушений по видам и размерам платежа за каждый вид правонарушений.

24. Доход от штрафных санкций на очередной финансовый год рассчитывается как произведение усредненного количества штрафов, рассчитанного на основании статистических данных не менее чем за три года или за весь период поступления в случае, если он не превышает 3 года, предшествующих году расчета, на размер платежа по каждому виду правонарушений, который должен

соответствовать нормам законодательства с учетом прогноза изменений, запланированных на очередной год и плановый период.»;

пункт 26 изложить в следующей редакции:

«26. При определении прогнозных показателей поступления доходов в виде платы за выдачу разрешения на осуществление деятельности по перевозке пассажиров и багажа легковыми такси используется метод прямого расчета с учетом того, что прогнозная величина определяется исходя из количества выданных разрешений и размера платы, определенного в соответствии с законодательством.»;

дополнить пунктом 27 следующего содержания:

«27. Доход за выдачу разрешений на осуществление деятельности по перевозке пассажиров и багажа легковыми такси на очередной финансовый год рассчитывается как произведение усредненного годового количества выданных разрешений, рассчитанного на основании статистических данных не менее чем за три года или за весь период поступления в случае, если он не превышает 3 года, предшествующих году расчета, на размер платежа, который должен соответствовать нормам законодательства с учетом прогноза изменений, запланированных на очередной год и плановый период.».

2. Настоящий приказ подлежит официальному опубликованию и размещению на официальном сайте министерства жилищной политики, энергетики и транспорта Иркутской области в информационно-телекоммуникационной сети «Интернет».

Министр жилищной политики, энергетики и транспорта Иркутской области
А.П. Капитонов

ОБЪЯВЛЕНИЕ

о проведении конкурса на замещение вакантной должности государственной гражданской службы Иркутской области

Служба по контролю и надзору в сфере образования Иркутской области (далее – служба) объявляет конкурс на замещение вакантной должности государственной гражданской службы Иркутской области (далее – должность областной гражданской службы):

- начальник отдела бухгалтерского учета и отчетности – главный бухгалтер.

1. Требования, предъявляемые к претенденту на замещение вакантной должности – начальник отдела бухгалтерского учета и отчетности – главный бухгалтер:

- гражданство Российской Федерации;
- достижение возраста 18 лет;
- владение государственным языком Российской Федерации;
- наличие высшего профессионального образования по специальности: «экономические науки», «государственное и муниципальное управление»;
- стаж гражданской службы не менее 4 лет или стаж работы по специальности не менее 5 лет;
- знание Конституции Российской Федерации, Федеральных законов: «Об общих принципах организации законодательных (представительных) и исполнительных органов государственной власти субъектов Российской Федерации», «О системе государственной службы Российской Федерации», «О государственной гражданской службе Российской Федерации», «О противодействии коррупции», Устава Иркутской области, законов области, иных правовых актов;
- знание основ конституционного, гражданского, административного, трудового, налогового, бюджетного законодательства Российской Федерации; федеральных конституционных законов, федеральных законов, международных договоров Российской Федерации, указов Президента Российской Федерации и постановлений Правительства Российской Федерации, областного законодательства, иных нормативных правовых актов и служебных документов, регулирующих отношения в сфере образования применительно к исполнению конкретных должностных обязанностей;

- знание порядка делопроизводства и работы со служебной информацией, норм делового общения, форм и методов работы с применением автоматизированных средств управления, правил охраны труда и противопожарной безопасности;

- навыки оперативного принятия и реализации управленческих решений, ведения деловых переговоров, взаимодействия с другими ведомствами, государственными органами, представителями субъектов Российской Федерации, муниципальных образований, нормотворческой деятельности, планирования работы, контроля, анализа и прогнозирования последствий принимаемых решений, стимулирования достижения результатов, требовательности, владения конструктивной критикой, своевременного выявления и разрешения проблемных ситуаций, приводящих к конфликту интересов, редактирования документации на высоком стилистическом уровне, систематического повышения профессиональных знаний, пользования современной оргтехникой и программными продуктами.

2. Гражданину Российской Федерации, изъявившему желание участвовать в конкурсе, необходимо представить следующие документы:

- 1) личное заявление;
- 2) собственноручно заполненную и подписанную анкету установленной формы, с приложением фотографии;
- 3) копию паспорта или заменяющего его документа (соответствующий документ предъявляется лично по прибытии на конкурс),
- 4) документы, подтверждающие необходимое профессиональное образование, стаж работы и квалификацию:
 - а) копию трудовой книжки или иные документы, подтверждающие трудовую (служебную) деятельность гражданина;
 - б) копии документов о профессиональном образовании, а также по желанию гражданина – о дополнительном профессиональном образовании, о присвоении ученой степени, ученого звания, заверенные нотариально или кадровыми службами по месту работы (службы);
- 5) документ об отсутствии у гражданина заболевания, препятствующего поступлению на гражданскую службу или ее прохождению (Учетная форма № 001-Г/С/у);
- 6) иные документы, предусмотренные Федеральным законом от 27 июля 2004 года №79-ФЗ «О государственной гражданской службе Российской Федерации», другими федеральными законами, указами Президента Российской Федерации и постановлениями Правительства Российской Федерации;

- а) страховое свидетельство обязательного пенсионного страхования;
- б) свидетельство о постановке физического лица на учет в налоговом органе по месту жительства на территории Российской Федерации;
- в) документы воинского учета – для военнообязанных и лиц, подлежащих призыву на военную службу;
- г) сведения о доходах, расходах, об имуществе и обязательствах имущественного характера по форме утвержденной Указом Президента Российской Федерации от 23 июня 2014 года № 460;
- д) оригиналы справок об отсутствии записи в Едином государственном реестре индивидуальных предпринимателей.

3. Гражданин не допускается к участию в конкурсе в связи с его несоответствием квалификационным требованиям к вакантной должности областной гражданской службы, а также в связи с ограничениями, установленными законодательством Российской Федерации для поступления на областную гражданскую службу и ее прохождения.

Достоверность сведений, представленных гражданином, подлежит проверке.

4. Место и время приема документов

Документы, указанные в пункте 2 настоящего объявления, представляются в службу по контролю и надзору в сфере образования Иркутской области в течение 21 дня со дня объявления об их приеме.

Документы принимаются по адресу: 664023 г. Иркутск, ул. Депутатская, 33, кабинет 209, с 10.00 до 12.00 и с 14.00 до 16.00 (кроме субботы, воскресенья и праздничных дней), телефон (3952) 53-26-79.

Документы должны быть поданы не позднее 16.00 (время местное) 18 сентября 2016 года.

Несвоевременное представление документов, представление их не в полном объеме или с нарушением правил оформления являются основанием для отказа гражданину в их приеме.

За разъяснениями по всем вопросам проведения конкурса обращаться в службу по контролю и надзору в сфере образования Иркутской области по телефону (395-2) 53-26-79 с 10.00 до 12.00 и с 14.00 до 16.00 (время местное), сайт службы по контролю и надзору в сфере образования Иркутской области <http://irkobl.ru/sites/skno/>, сайт Правительства Иркутской области <http://irkobl.ru/>.

Руководитель Н.К. Краснова

АГЕНТСТВО ПО ТУРИЗМУ ИРКУТСКОЙ ОБЛАСТИ

ПРИКАЗ

16 августа 2016 года

№ 13-ап

Иркутск

О предоставлении информации о деятельности агентства по туризму Иркутской области в форме электронного документа, подписанного усиленной квалифицированной электронной подписью

В соответствии с Законом Иркутской области от 3 ноября 2011 года № 105-ОЗ «Об обеспечении доступа к информации о деятельности государственных органов Иркутской области и Губернатора Иркутской области», руководствуясь статьей 21 Устава Иркутской области, Положением об агентстве по туризму Иркутской области, утвержденным постановлением Правительства Иркутской области от 29 декабря 2009 года № 413/192-пп:

ПРИКАЗЫВАЮ:

1. Утвердить прилагаемый Порядок передачи средств усиленной квалифицированной электронной подписи должностным лицам агентства по туризму Иркутской области, уполномоченным подписывать усиленной квалифицированной электронной подписью электронные документы, содержащие информацию о деятельности агентства по туризму Иркутской области, предоставляемую пользователям информации на основании запроса.
2. Утвердить прилагаемый Порядок ведения реестра должностных лиц агентства по туризму Иркутской области, уполномоченных подписывать усиленной квалифицированной электронной подписью электронные документы, содержащие информацию о деятельности агентства по туризму Иркутской области, предоставляемую пользователям информации на основании запроса.
3. Признать утратившим силу приказ агентства по туризму Иркутской области от 4 апреля 2013 года № 6-ап «О порядке предоставления информации о деятельности агентства по туризму Иркутской области в форме электронного документа, заверенного электронной подписью».
3. Настоящий приказ подлежит официальному опубликованию.

Руководитель агентства по туризму Иркутской области
Е.С. Сливина

Утвержден приказом агентства по туризму Иркутской области от 16 августа 2016 года № 13-ап

ПОРЯДОК

ПЕРЕДАЧИ СРЕДСТВ УСИЛЕННОЙ КВАЛИФИЦИРОВАННОЙ ЭЛЕКТРОННОЙ ПОДПИСИ ДОЛЖНОСТНЫМ ЛИЦАМ АГЕНТСТВА ПО ТУРИЗМУ ИРКУТСКОЙ ОБЛАСТИ, УПОЛНОМОЧЕННЫМ ПОДПИСЫВАТЬ УСИЛЕННОЙ КВАЛИФИЦИРОВАННОЙ ЭЛЕКТРОННОЙ ПОДПИСЬ ЭЛЕКТРОННЫЕ ДОКУМЕНТЫ, СОДЕРЖАЩИЕ ИНФОРМАЦИЮ О ДЕЯТЕЛЬНОСТИ АГЕНТСТВА ПО ТУРИЗМУ ИРКУТСКОЙ ОБЛАСТИ, ПРЕДОСТАВЛЯЕМУЮ ПОЛЬЗОВАТЕЛЯМ ИНФОРМАЦИИ НА ОСНОВАНИИ ЗАПРОСА

1. Настоящий Порядок определяет порядок получения и использования средств усиленной квалифицированной электронной подписи (далее – СЭП) должностными лицами агентства по туризму Иркутской области (далее – Агентство), уполномоченными подписывать усиленной квалифицированной электронной подписью электронные документы, содержащие информацию о деятельности Агентства, предоставляемую пользователям информации на основании запроса (далее – уполномоченные должностные лица).
2. Ключ усиленной квалифицированной электронной подписи, ключ проверки усиленной квалифицированной электронной подписи, квалифицированный сертификат ключа проверки усиленной квалифицированной электронной подписи в удостоверяющем центре, оказывающем услуги исполнительным органам государственной власти Иркутской области, получает консультант отдела анализа, прогнозирования и организации гостиничной и туристской деятельности Агентства (далее – консультант отдела) на основании доверенностей, выданных руководителем Агентства.
3. Необходимость приобретения рекомендованных удостоверяющим центром СЭП, их учет, своевременность установки на автоматизированные рабочие места уполномоченных должностных лиц, администрирование и контроль за использованием СЭП осуществляет консультант отдела.
4. Консультант отдела обеспечивает осуществление:
 - 1) учета уполномоченных должностных лиц;
 - 2) проверки готовности уполномоченных должностных лиц к самостоятельному использованию СЭП;
 - 3) мероприятий по обеспечению функционирования и безопасности применяемых СЭП в соответствии с условиями выданных на них сертификатов, а также в соответствии с эксплуатационной и технической документацией к этим средствам;
 - 4) контроля соблюдения уполномоченными должностными лицами условий использования СЭП, установленных правовыми актами, эксплуатационной и технической документацией к СЭП.

5. СЭП устанавливаются на автоматизированные рабочие места уполномоченных должностных лиц.
6. При использовании СЭП уполномоченные должностные лица обязаны:
 - 1) обеспечить хранение носителей информации, содержащих СЭП, исключая возможность доступа к ним посторонних лиц;
 - 2) создавать электронные подписи на своем автоматизированном рабочем месте только с использованием СЭП и программного обеспечения, установленного консультантом отдела;
 - 3) уведомлять консультанта отдела о нарушениях в работе СЭП.
7. Уполномоченному должностному лицу запрещается самостоятельно на своем автоматизированном рабочем месте оставлять включенное автоматизированное рабочее место без присмотра, без автоматического блокирования доступа на терминал стандартными средствами операционной системы.

Руководитель агентства по туризму Иркутской области
Е.С. Сливина

Утвержден приказом агентства по туризму Иркутской области от 16 августа 2016 года № 13-ап

ПОРЯДОК

ВЕДЕНИЯ РЕЕСТРА ДОЛЖНОСТНЫХ ЛИЦ АГЕНТСТВА ПО ТУРИЗМУ ИРКУТСКОЙ ОБЛАСТИ, УПОЛНОМОЧЕННЫХ ПОДПИСЫВАТЬ УСИЛЕННОЙ КВАЛИФИЦИРОВАННОЙ ЭЛЕКТРОННОЙ ПОДПИСЬ ЭЛЕКТРОННЫЕ ДОКУМЕНТЫ, СОДЕРЖАЩИЕ ИНФОРМАЦИЮ О ДЕЯТЕЛЬНОСТИ АГЕНТСТВА ПО ТУРИЗМУ ИРКУТСКОЙ ОБЛАСТИ, ПРЕДОСТАВЛЯЕМУЮ ПОЛЬЗОВАТЕЛЯМ ИНФОРМАЦИИ НА ОСНОВАНИИ ЗАПРОСА

1. Настоящий Порядок определяет порядок формирования и ведения реестра должностных лиц агентства по туризму Иркутской области (далее – Агентства), уполномоченных подписывать усиленной квалифицированной электронной подписью электронные документы, содержащие информацию о деятельности Агентства, предоставляемую пользователям информации на основании запроса (далее – реестр).
2. Реестр представляет собой список должностных лиц Агентства, уполномоченных подписывать усиленной квалифицированной электронной подписью электронные документы, содержащие информацию о деятельности Агентства, предоставляемую пользователям информации на основании запроса (далее – уполномоченное должностное лицо).
3. Реестр формируется и ведется в письменной и электронной форме консультант отдела анализа, прогнозирования и организации гостиничной и туристской деятельности Агентства (далее – консультант отдела) и утверждается руководителем Агентства.
4. Реестр ведется по форме, установленной приложением к настоящему Порядку.
5. Сведения об уполномоченном должностном лице включаются в реестр на основании распоряжения Агентства, предусматривающего наделение должностного лица Агентства полномочиями по подписанию усиленной квалифицированной электронной подписью электронных документов, содержащих информацию о деятельности Агентства, предоставляемую пользователям информации на основании запроса.
6. Сведения об уполномоченном должностном лице исключаются из реестра на основании соответствующего распоряжения Агентства.

Руководитель агентства по туризму Иркутской области
Е.С. Сливина

Приложение

к Порядку ведения реестра должностных лиц агентства по туризму Иркутской области, уполномоченных подписывать усиленной квалифицированной электронной подписью электронные документы, содержащие информацию о деятельности агентства по туризму Иркутской области, предоставляемую пользователям информации на основании запроса

№ п/п	Фамилия, имя, отчество	Должность	Сведения о ключе усиленной квалифицированной электронной подписи	Дата включения в реестр (реквизиты правового акта о назначении уполномоченного должностного лица)	Дата исключения из реестра (сведения о признании утратившим силу правового акта о назначении уполномоченного должностного лица)	Примечание
1						

ПРАВИТЕЛЬСТВО ИРКУТСКОЙ ОБЛАСТИ

ПОСТАНОВЛЕНИЕ

22 августа 2016 года

№ 505-пп

Иркутск

О внесении изменений в постановление Правительства Иркутской области от 22 декабря 2015 года № 670-пп

В целях социальной поддержки ветеранов труда в Иркутской области, в соответствии со статьей 26.3.1 Федерального закона от 6 октября 1999 года № 184-ФЗ «Об общих принципах организации законодательных (представительных) и исполнительных органов государственной власти субъектов Российской Федерации», руководствуясь частью 4 статьи 66, статьей 67 Устава Иркутской области, Правительство Иркутской области

ПОСТАНОВЛЯЕТ:

1. Внести в постановление Правительства Иркутской области от 22 декабря 2015 года № 670-пп «Об обеспечении в 2016 году ветеранов труда в Иркутской области путевками на санаторно-курортное лечение» (далее – постановление) следующие изменения:
 - 1) в индивидуализированном заголовке слова «в 2016 году» заменить словами «в 2016 – 2018 годах»;
 - 2) в пункте 1 слова «в 2016 году» заменить словами «в 2016 – 2018 годах»;
 - 3) в пункте 2 слова «в 2016 году» заменить словами «в 2016 – 2018 годах»;
 - 4) в пункте 3 слова «в 2016 году» заменить словами «в 2016 – 2018 годах»;
 - 5) в Положении о порядке и условиях обеспечения в 2016 году ветеранов труда в Иркутской области путевками на санаторно-курортное лечение, утвержденном постановлением (далее – Положение):
 - в индивидуализированном заголовке слова «в 2016 году» заменить словами «в 2016 – 2018 годах»;
 - в пункте 1 слова «в 2016 году» заменить словами «в 2016 – 2018 годах»;
 - в пункте 2 слова «в 2016 году» заменить словами «в 2016 – 2018 годах»;
 - в пункте 3 слова «на 2016 год» заменить словами «на 2016 – 2018 годы»;
 - в пункте 5 слова «в течение 2016 года» исключить;
 - в пункте 6 слова «2016 года» заменить словами «текущего года»;
 - пункт 7 дополнить подпунктом 6 следующего содержания:
 - «6) ходатайство Иркутской областной общественной организации ветеранов (пенсионеров) войны, труда, Вооруженных Сил и правоохранительных органов (при наличии) (далее – ходатайство).»;
 - в подпункте 2 пункта 13 слова «документа, указанного в подпункте 5» заменить словами «документов, указанных в подпунктах 5, 6»;
 - пункт 16 изложить в следующей редакции:
 - «16. Ветераны труда, состоящие на учете, обеспечиваются путевками на основании решения учреждения в порядке очередности исходя из даты и времени постановки ветерана труда на учет и медицинских показаний в соответствии со справкой № 070/у, за исключением случая, установленного абзацем вторым настоящего пункта.
 - Ветераны труда, представившие ходатайство, обеспечиваются путевками во внеочередном порядке. В течение текущего года во внеочередном порядке обеспечиваются путевками не более 10 ветеранов труда. В случае одновременного обращения с ходатайством нескольких ветеранов труда обеспечение путевками осуществляется исходя из даты и времени постановки ветерана труда на учет.»;
 - 6) в нумерационном заголовке приложения к Положению слова «в 2016 году» заменить словами «в 2016 – 2018 годах».
 2. Настоящее постановление подлежит официальному опубликованию в общественно-политической газете «Областная», а также на «Официальном интернет-портале правовой информации» (www.pravo.gov.ru).
 3. Настоящее постановление вступает в силу через десять календарных дней после дня его официального опубликования.

Первый заместитель Губернатора Иркутской области – Председатель Правительства Иркутской области
А.С. Битаров

МИНИСТЕРСТВО ЖИЛИЩНОЙ ПОЛИТИКИ, ЭНЕРГЕТИКИ
И ТРАНСПОРТА ИРКУТСКОЙ ОБЛАСТИ

П Р И К А З

23 августа 2016 года Иркутск № 94-мпр

О внесении изменений в приказ министерства жилищной
политики, энергетики и транспорта Иркутской области
от 24 февраля 2015 года № 10-мпрРуководствуясь статьей 21 Устава Иркутской области,
П Р И К А З Ы В А Ю:

1. Внести в приказ министерства жилищной политики, энергетики и транспорта Иркутской области от 24 февраля 2015 года № 10-мпр «О мерах, направленных на организацию работы с обращениями граждан и контрольной деятельности в указанной сфере» (далее – приказ) следующие изменения:

1) в преамбуле слова «Инструкцией по делопроизводству в Правительстве Иркутской области и иных исполнительных органах государственной власти Иркутской области, утвержденной указом Губернатора Иркутской области от 5 июля 2012 года № 199-уг» заменить словами «Инструкцией по работе с обращениями граждан в системе исполнительных органов государственной власти Иркутской области, утвержденной указом Губернатора Иркутской области от 10 мая 2016 года № 106-уг»;

2) в порядке организации в министерстве жилищной политики, энергетики и транспорта Иркутской области работы с обращениями граждан и контрольной деятельности в указанной сфере, утвержденном приказом:

в пункте 6 слова «Инструкцией по делопроизводству в Правительстве Иркутской области и иных исполнительных органах государственной власти Иркутской области, утвержденной указом Губернатора Иркутской области от 5 июля 2012 года № 199-уг (далее – Инструкция по делопроизводству)» заменить словами «Инструкцией по работе с обращениями граждан в системе исполнительных органов государственной власти Иркутской области, утвержденной указом Губернатора Иркутской области от 10 мая 2016 года № 106-уг (далее – Инструкция по работе с обращениями граждан)»;

в подпункте 3 пункта 16 слова «на Интернет-портале ССТУ.РФ» заменить словами «в информационно-телекоммуникационной сети «Интернет» по адресу: ССТУ.РФ»;

в пункте 23:

в подпункте 1 слова «Инструкцией по делопроизводству» заменить словами «Инструкцией по работе с обращениями граждан»;

в подпункте 5 слова «указываются основания (причины) принятия ответственным исполнителем решения о продлении срока направления ответа гражданину, дата, не позднее которой гражданину будет направлен ответ, информация от соисполнителя (при наличии)»;

в пункте 25 после слов «гражданина, направившего обращение» дополнить словами «согласно приложению 1 к настоящему порядку»;

пункт 27 изложить в следующей редакции:

«27. Ответы на обращения вместе с обращениями, законченными делопроизводством, формируются в дела. Формирование дел осуществляется ответственными за делопроизводство в структурных (внутриструктурных) подразделениях министерства, назначенными в установленной порядке, после направления ответа гражданину. Дело формируется по каждому зарегистрированному обращению в отдельности.

Документы в дело помещаются в хронологическом порядке:

оригинал обращения с приложениями (при наличии);

оригинал(ы) поручения(ий) должностного(ых) лица(лиц) в министерстве (при наличии);

копия(и) служебной(ых) записки(ок) (при наличии);

оригинал ответа на обращение с листом согласования, за исключением случаев, установленных Федеральным законом, при которых ответ на обращение не дается;

оригинал уведомления гражданину (в соответствии с пунктом 25 настоящего порядка) в случае списания обращения в дело без направления ответа гражданину, подтверждение направления ответа гражданину по адресу электронной почты (в случае направления ответа гражданину по адресу электронной почты).

Сформированное дело скрепляется, в правом верхнем углу первого листа дела проставляется регистрационный номер обращения.

С момента заведения и до передачи в архив дела хранятся в структурных (внутриструктурных) подразделениях министерства.

Ответственные за делопроизводство в структурных (внутриструктурных) подразделениях министерства несут персональную ответственность за сохранность документов и дел.

Передача дел в архив осуществляется в соответствии с законодательством об архивном деле и номенклатурой дел министерства.

Рассмотренные обращения, стоящие на контроле в Службе, и ответы на них передаются в установленном порядке в указанное подразделение для обеспечения снятия с контроля и их хранения в соответствии с законодательством.»;

в абзаце втором пункта 28 слово «заблаговременно,» заменить словами «в соответствии с требованиями Инструкции по работе с обращениями граждан не позднее, чем за три рабочих дня»;

в пункте 31 слова «Инструкцией по делопроизводству» заменить словами «Инструкцией по работе с обращениями граждан»;

в абзаце втором пункта 32 после слова «граждан» дополнить словами «по форме, предусмотренной приложением 2 к настоящему порядку»;

в пункте 331:

подпункт 3 после слов «личного приема граждан» дополнить словами «и ведение журнала записи на личный прием граждан по форме, предусмотренной Инструкцией по работе с обращениями граждан»;

подпункт 4 после слов «ведение карточек личного приема граждан» дополнить словами «по форме, предусмотренной Инструкцией по работе с обращениями гражданами»;

пункт 339 изложить в следующей редакции:

«339. Ответственным, предусмотренными подпунктами 2 и 3 пункта 337 настоящего порядка обеспечивается:

в течение трех календарных дней со дня проведения ОДПГ заполнение формы отчета в электронном справочнике ограниченного доступа в информационно-телекоммуникационной сети «Интернет» по адресу: ССТУ.РФ (далее – Электронный справочник), в разделе «Итоговый сводный отчет» о результатах личного приема граждан в министерстве;

заполнение и направление в Правительство Иркутской области в течение пяти календарных дней со дня проведения ОДПГ формы отчета о результатах проведения ОДПГ в министерстве;

постоянная техническая поддержка работы Электронного справочника.»;

дополнить приложениями 1, 2 (прилагаются).

2. Настоящий приказ подлежит официальному опубликованию и размещению на официальном сайте министерства жилищной политики, энергетики и транспорта Иркутской области в информационно-телекоммуникационной сети «Интернет».

Министр жилищной политики, энергетики и транспорта Иркутской области

А.П. Капитонов

Приложение 1

к приказу министерства жилищной политики, энергетики и транспорта Иркутской области от 23 августа 2016 года № 94-мпр

«Приложение 1

к порядку организации в министерстве жилищной политики, энергетики и транспорта Иркутской области работы с обращениями граждан и контрольной деятельности в указанной сфере

МИНИСТЕРСТВО ЖИЛИЩНОЙ
ПОЛИТИКИ, ЭНЕРГЕТИКИ
И ТРАНСПОРТА ИРКУТСКОЙ
ОБЛАСТИ
Ленина ул., д. 1а, Иркутск, 664027
Телефон (3952) 21-48-00
Факс (3952) 21-48-21
E-mail: komjch@govirk.ru№ _____
на № _____ от _____(фамилия, имя, отчество
(последнее – при наличии)
гражданина, адрес)На Ваше обращение, поступившее _____
(способ поступления обращения)
в министерство жилищной политики, энергетики и транспорта Иркутской области из _____
(заполняется при поступлении обращения из государственных органов, органов местного самоуправления, иных организаций)
сообщаю: _____наименование должности
уполномоченного на подписание ответов на обращения граждан должностного лица в министерстве жилищной политики, энергетики и транспорта Иркутской области

подпись

инициалы, фамилия

Министр жилищной политики,
энергетики и транспорта Иркутской области
А.П. Капитонов

Приложение 2

к приказу министерства жилищной политики, энергетики и транспорта Иркутской области от 23 августа 2016 года № 94-мпр

«Приложение 2

к порядку организации в министерстве жилищной политики, энергетики и транспорта Иркутской области работы с обращениями граждан и контрольной деятельности в указанной сфере,

УТВЕРЖДАЮ

(должность уполномоченного должностного лица в соответствии с законодательством на утверждение графика личного приема граждан в министерстве жилищной политики, энергетики и транспорта Иркутской области)

(подпись) _____ (инициалы, фамилия)
« _____ » _____ 20__ года

График личного приема граждан

на _____ 20__ года
(месяц)

Фамилия, имя, отчество должностного лица, проводящего личный прием граждан	Наименование должности должностного лица, проводящего личный прием граждан	Дата проведения личного приема граждан

Должность уполномоченного лица, ответственного за обеспечение личного приема граждан в министерстве жилищной политики, энергетики и транспорта Иркутской области

(подпись) _____ (инициалы, фамилия)

Министр жилищной политики,
энергетики и транспорта Иркутской области
А.П. Капитонов

ПРАВИТЕЛЬСТВО ИРКУТСКОЙ ОБЛАСТИ

П О С Т А Н О В Л Е Н И Е

22 августа 2016 года Иркутск № 504-пп

О внесении изменений в отдельные нормативные правовые акты
Правительства Иркутской области

Руководствуясь частью 4 статьи 66, статьей 67 Устава Иркутской области, Правительство Иркутской области

П О С Т А Н О В Л Я Е Т:

1. Внести в Положение о министерстве социального развития, опеки и попечительства Иркутской области, утвержденное постановлением Правительства Иркутской области от 18 сентября 2009 года № 261/40-пп, следующие изменения:

1) в пункте 8:

подпункт 8 дополнить абзацем двадцать первым следующего содержания: «порядок организации работы по предоставлению дополнительной меры социальной поддержки отдельных категорий граждан в виде компенсации расходов на оплату взноса на капитальный ремонт общего имущества в многоквартирном доме.»;

в подпункте 12 слово «ежемесячное» исключить;

дополнить подпунктом 50' следующего содержания:

«50') является уполномоченным исполнительным органом государственной власти Иркутской области по организации предоставления дополнительной меры социальной поддержки отдельных категорий граждан в виде компенсации расходов на оплату взноса на капитальный ремонт общего имущества в многоквартирном доме.»;

в подпункте 51':

в абзаце третьем слова «или медицинским заключением» исключить; абзац пятый изложить в следующей редакции:

«компенсации расходов на оплату стоимости проезда отдельных категорий граждан в Бийский филиал им. М.Н. Наумова Негосударственного образовательного учреждения «Центр реабилитации слепых Общероссийской общественной организации инвалидов «Всероссийское ордена Трудового Красного Знамени общество слепых», Центр восстановительной терапии для воинов-интернационалистов им. М.А. Лиходеев, областное государственное автономное учреждение социального обслуживания «Реабилитационный центр «Шелеховский» и обратно»;

2) пункт 10 изложить в следующей редакции:

«10. Министерство в соответствии с законодательством:

1) разрабатывает проекты правовых актов в установленной сфере деятельности;

2) утверждает ежегодный план и показатели доступности;

3) обеспечивает исполнение Федерального закона от 26 февраля 1997 года № 31-ФЗ «О мобилизационной подготовке и мобилизации в Российской Федерации», нормативных правовых актов Президента Российской Федерации, нормативных правовых актов Правительства Российской Федерации в сфере мобилизационной подготовки и мобилизации, обеспечения режима военного времени и территориальной обороны;

4) обеспечивает защиту, в том числе техническую, сведений, составляющих государственную тайну, и иной информации, доступ к которой ограничен в соответствии с законодательством;

5) обеспечивает организацию и ведение гражданской обороны в министерстве;

6) является оператором в соответствии с Федеральным законом от 27 июля 2006 года № 152-ФЗ «О персональных данных»;

7) осуществляет кадровую работу в отношении государственных гражданских служащих Иркутской области в министерстве, работников, замещающих в министерстве должности, не являющиеся должностями государственной гражданской службы Иркутской области;

8) обеспечивает ведение бухгалтерского учета;

9) обеспечивает ведение делопроизводства, в том числе работу с документами ограниченного доступа;

10) обеспечивает своевременное и полное рассмотрение обращений граждан, направление на них ответов;

11) осуществляет иные функции, предусмотренные законодательством.».

2. Внести в абзац десятый подпункта 5 пункта 1 Перечня доходов семей, учитываемых при исчислении среднедушевого дохода для определения их права на получение ежемесячной денежной выплаты в случае рождения третьего или последующих детей, утвержденного постановлением Правительства Иркутской области от 27 июля 2015 года № 360-пп, изменение, исключив слово «ежемесячного».

3. Настоящее постановление подлежит официальному опубликованию в общественно-политической газете «Областная», а также на «Официальном интернет-портале правовой информации» (www.pravo.gov.ru).

4. Настоящее постановление вступает в силу через десять календарных дней после дня его официального опубликования.

Действие абзацев второго, третьего, пятого, шестого подпункта 1 пункта 1 настоящего постановления распространяется на правоотношения, возникшие с 24 июля 2016 года.

Первый заместитель Губернатора Иркутской области –
Председатель Правительства Иркутской области

А.С. Битаров

ПРАВИТЕЛЬСТВО ИРКУТСКОЙ ОБЛАСТИ

П О С Т А Н О В Л Е Н И Е

22 августа 2016 года Иркутск № 503-пп

О внесении изменений в Положение о министерстве здравоохранения
Иркутской области

В соответствии с Федеральным законом от 5 апреля 2016 года № 93-ФЗ «О внесении изменений в статьи 14 и 15 Федерального закона «Об основах охраны здоровья граждан в Российской Федерации», руководствуясь частью 4 статьи 66, статьей 67 Устава Иркутской области, Правительство Иркутской области

П О С Т А Н О В Л Я Е Т:

1. Внести в Положение о министерстве здравоохранения Иркутской области, утвержденное постановлением Правительства Иркутской области от 16 июля 2010 года № 174-пп, следующие изменения:

1) в пункте 7:

подпункты 14', 14'' признать утратившими силу;

абзац первый пункта 23 изложить в следующей редакции:

«23) лицензирование (в части предоставления и переоформления лицензий, предоставления дубликатов лицензий и копий лицензий, осуществления лицензионного контроля в отношении соискателей лицензий и лицензиатов, представивших заявления о переоформлении лицензий, прекращения действия лицензий, формирования и ведения реестров выданных органами государствен-

ной власти субъектов Российской Федерации лицензий, утверждения форм заявлений о предоставлении и переоформлении лицензий, утверждения форм уведомлений, выписок

из указанных реестров лицензий и других используемых в процессе лицензирования документов, а также предоставления заинтересованным лицам информации по вопросам лицензирования, включая размещение этой информации в информационно-телекоммуникационной сети «Интернет»

на официальном сайте лицензирующего органа с указанием адресов электронной почты, по которым пользователями этой информации могут быть направлены запросы и получена запрашиваемая информация) следующих видов деятельности.»;

подпункты 23', 23'' признать утратившими силу;

2) пункт 9 изложить в следующей редакции:

«9. Министерство в соответствии с законодательством:

1) разрабатывает проекты правовых актов в установленной сфере деятельности;

2) утверждает ежегодный план и показатели деятельности;

3) обеспечивает исполнение Федерального закона от 26 февраля 1997 года № 31-ФЗ «О мобилизационной подготовке и мобилизации в Российской Федерации», нормативных правовых актов Президента Российской Федерации, нормативных правовых актов Правительства Российской Федерации в сфере мобилизационной подготовки и мобилизации, обеспечения режима военного времени и территориальной обороны;

4) обеспечивает защиту, в том числе техническую, сведений, составляющих государственную тайну, и иной информации, доступ к которой ограничен в соответствии с законодательством;

5) обеспечивает организацию и ведение гражданской обороны в министерстве;

6) является оператором в соответствии с Федеральным законом от 27 июля 2006 года № 152-ФЗ «О персональных данных»;

7) осуществляет кадровую работу в отношении государственных гражданских служащих Иркутской области в министерстве, работников, замещающих в министерстве должности, не являющиеся должностями государственной гражданской службы Иркутской области;

8) обеспечивает ведение бухгалтерского учета;

9) обеспечивает ведение делопроизводства, в том числе работу с документами ограниченного доступа;

10) обеспечивает своевременное и полное рассмотрение обращений граждан, направление на них ответов;

11) осуществляет иные функции, предусмотренные законодательством.».

2. Настоящее постановление подлежит официальному опубликованию в общественно-политической газете «Областная», а также на «Официальном интернет-портале правовой информации» (www.pravo.gov.ru).

3. Настоящее постановление вступает в силу через десять календарных дней после дня его официального опубликования, за исключением подпункта 1 пункта 1 настоящего постановления.

Подпункт 1 пункта 1 настоящего постановления вступает в силу с 3 октября 2016 года.

Первый заместитель Губернатора Иркутской области –
Председатель Правительства Иркутской области

А.С. Битаров

УВЕДОМЛЕНИЕ О НАЧАЛЕ ПРОЦЕДУРЫ РЕОРГАНИЗАЦИИ

Открытого акционерного общества «Негосударственный пенсионный фонд ГАЗФОНД пенсионные накопления» в форме присоединения к нему Закрытого акционерного общества «КИТФинанс негосударственный пенсионный фонд», Закрытого акционерного общества «Негосударственный Пенсионный Фонд «Наследие», Закрытого акционерного общества «Негосударственный пенсионный фонд «Промагрофонд»

Открытое акционерное общество «Негосударственный пенсионный фонд ГАЗФОНД пенсионные накопления» (ОАО «НПФ ГАЗФОНД пенсионные накопления»)

- адрес (место нахождения): 117556, г. Москва, Симферопольский б-р, д. 13;
- ИНН/КПП: 7726486023/772601001;
- ОГРН: 1147799009203;
- дата присвоения ОГРН: 10.06.2014 г.;
- государственный регистрационный номер записи: 1147799009203;
- дата внесения записи: 10.06.2014 г.;
- наименование регистрирующего органа, внесшего запись: Управление Федеральной налоговой службы по г. Москве;
- адрес регистрирующего органа: 125284, г. Москва, Хорошевское шоссе, д. 12 А;
- лицензия Банка России на осуществление деятельности по пенсионному обеспечению и пенсионному страхованию № 430 от 30 апреля 2014 г.;
- генеральный директор Бялошицкий О.А.

далее по тексту - «Присоединяющий фонд», в соответствии со статьей 33 Федерального закона от 07.05.1998 г. № 75-ФЗ «О негосударственных пенсионных фондах» уведомляет о том, что 09 августа 2016 года единственным акционером ОАО «НПФ ГАЗФОНД пенсионные накопления» принято решение (№ 9 от 09 августа 2016 г.) о реорганизации ОАО «НПФ ГАЗФОНД пенсионные накопления» в форме присоединения к нему:

Закрытого акционерного общества «КИТФинанс негосударственный пенсионный фонд» (ЗАО «КИТФинанс НПФ»),

- адрес (место нахождения): 191119, г. Санкт-Петербург, ул. Марата, д. 69-71, лит. А.;
- ИНН/КПП: 7840001147/784001001;
- ОГРН: 1147800004329;
- дата присвоения ОГРН: 18.07.2014 г.;
- государственный регистрационный номер записи: 1147800004329;
- дата внесения записи: 18.07.2014 г.;
- наименование регистрирующего органа, внесшего запись: Управление Федеральной налоговой службы по г. Санкт-Петербургу;
- адрес регистрирующего органа: 191180, г. Санкт-Петербург, наб. реки Фонтанки, д. 76;
- лицензия Банка России на осуществление деятельности по пенсионному обеспечению и пенсионному страхованию № 408/2 от 13.12.2007 г.;
- директор Евстифеев И.В.

Решение о реорганизации Закрытого акционерного общества «КИТФинанс негосударственный пенсионный фонд» в форме присоединения к Открытому акционерному обществу «Негосударственный пенсионный фонд ГАЗФОНД пенсионные накопления» с одновременным присоединением Закрытого акционерного общества «Негосударственный Пенсионный Фонд «Наследие» и Закрытого акционерного общества «Негосударственный пенсионный фонд «Промагрофонд» принято единственным акционером Закрытого акционерного общества «КИТФинанс негосударственный пенсионный фонд» (решение № 08 от 09 августа 2016 года);

Закрытого акционерного общества «Негосударственный Пенсионный Фонд «Наследие» (ЗАО «НПФ «Наследие»),

- адрес (место нахождения): 123022, г. Москва, ул. Сергея Макеева, д. 13;
- ИНН/КПП: 7703481100/770301001;
- ОГРН: 1147799009280;
- дата присвоения ОГРН: 11.06.2014 г.;
- государственный регистрационный номер записи: 1147799009280;
- дата внесения записи: 11.06.2014 г.;
- наименование регистрирующего органа, внесшего запись: Управление Федеральной налоговой службы по г. Москве;
- адрес регистрирующего органа: 125284, г. Москва, Хорошевское шоссе, д. 12 А;
- лицензия Банка России на осуществление деятельности по пенсионному обеспечению и пенсионному страхованию № 1/2 от 27 июля 2004 г.;
- директор Андреев А.В.

Решение о реорганизации Закрытого акционерного общества «Негосударственный Пенсионный Фонд «Наследие» в форме присоединения к Открытому акционерному обществу «Негосударственный пенсионный фонд ГАЗФОНД пенсионные накопления» с одновременным присоединением Закрытого акционерного общества «КИТФинанс негосударственный пенсионный фонд» и Закрытого акционерного общества «Негосударственный пенсионный фонд «Промагрофонд» принято единственным акционером Закрытого акционерного общества «Негосударственный Пенсионный Фонд «Наследие» (решение № 02 от 9 августа 2016 года);

Закрытого акционерного общества «Негосударственный пенсионный фонд «Промагрофонд» (ЗАО «НПФ «Промагрофонд»),

- адрес (место нахождения): 129344, г. Москва, ул. Искры, 17 А, стр. 2;
- ИНН/КПП: 7716451328/771601001;
- ОГРН: 1147799009126;
- дата присвоения ОГРН: 10.06.2014 г.;
- государственный регистрационный номер записи: 1147799009126;
- дата внесения записи: 10.06.2014 г.;
- наименование регистрирующего органа, внесшего запись: Управление Федеральной налоговой службы по г. Москве;
- адрес регистрирующего органа: 125284, г. Москва, Хорошевское шоссе, д. 12 А;
- лицензия Банка России на осуществление деятельности по пенсионному обеспечению и пенсионному страхованию № 28/2 от 16 апреля 2004 г.;
- директор Буланцева О.С.

Решение о реорганизации Закрытого акционерного общества «Негосударственный пенсионный фонд «Промагрофонд» в форме присоединения к Открытому акционерному обществу «Негосударственный пенсионный фонд ГАЗФОНД пенсионные накопления» с одновременным присоединением Закрытого акционерного общества «КИТФинанс негосударственный пенсионный фонд» и Закрытого акционерного общества «Негосударственный Пенсионный Фонд «Наследие» принято единственным акционером Закрытого акционерного общества «Негосударственный пенсионный фонд «Промагрофонд» (решение № 13 от 9 августа 2016 года).

Согласно вышеуказанных решений органов управления реорганизуемых фондов, направление и опубликование предусмотренных статьей 33 Федерального закона от 07.05.1998 г. № 75-ФЗ «О негосударственных пенсионных фондах» и иных связанных с реорганизацией сообщений, уведомлений или ходатайств от имени всех участвующих в реорганизации фондов, за исключением уведомлений о начале процедуры реорганизации кредиторам фондов, в том числе вкладчикам, участникам и застрахованным лицам, будет осуществляться Присоединяющим фондом.

Порядок и примерные сроки проведения реорганизации:

Реорганизация осуществляется по согласованию с Банком России при условии неухудшения условий негосударственного пенсионного обеспечения участников и обязательного пенсионного страхования застрахованных лиц в соответствии с аудиторским и актуарным заключениями. При реорганизации обыкновенные именные бездокументарные акции Присоединяемых фондов будут конвертироваться в дополнительно размещаемые обыкновенные именные бездокументарные акции Присоединяющего фонда в соответствии с условиями Договора о присоединении от 09 августа 2016 года.

В течение 3 рабочих дней после даты принятия решения о реорганизации Присоединяющий фонд уведомляет Банк России о реорганизации. Банк России размещает данное уведомление на своем официальном сайте в сети «Интернет» и не позднее 1 рабочего дня с даты поступления уведомления направляет в уполномоченный регистрирующий орган информацию о начале процедуры реорганизации для внесения в единый государственный реестр юридических лиц (далее ЕГРЮЛ) записи о начале процедуры реорганизации.

Присоединяющий фонд в течение 3 рабочих дней после даты принятия решений о реорганизации в письменной форме уведомляет также Пенсионный фонд Российской Федерации о начале процедуры реорганизации с указанием формы реорганизации.

После внесения в ЕГРЮЛ записи о начале процедуры реорганизации соответствующее уведомление размещается в «Вестнике государственной регистрации», а также в одном из печатных изданий, предназначенных для опубликования нормативных правовых актов органов государственной власти субъекта Российской Федерации, на территории которого расположены реорганизуемый фонд и обособленные подразделения реорганизуемого фонда, и в течение тридцати рабочих дней после даты направления уведомления в Банк России о начале процедуры реорганизации, направляется кредиторам реорганизуемых фондов, размещается на официальных сайтах реорганизуемых фондов в сети «Интернет», по месту нахождения реорганизуемых фондов и обособленных подразделений реорганизуемых фондов в порядке и в сроки, установленные законом.

Ходатайство о согласовании проведения реорганизации представляется Присоединяющим фондом в Банк России в течение 3 рабочих дней после даты получения аудиторских и актуарных заключений. Банк России размещает информацию о получении им указанного ходатайства на своем официальном сайте в сети «Интернет». Ходатайство рассматривается Банком России в течение 1 месяца с даты представления полного пакета необходимых документов. Решение Банка России о согласовании проведения реорганизации фондов или об отказе в выдаче такого согласования направляется в Пенсионный фонд Российской Федерации и фонды, участвующие в реорганизации, не позднее 1 рабочего дня с даты принятия такого решения.

Не позднее 15 дней с даты получения решения Банка России реорганизуемые фонды размещают его на своих сайтах в сети «Интернет» и по месту нахождения фондов, включая обособленные подразделения фондов. Присоединяющий фонд в тот же срок уведомляет кредиторов реорганизуемых фондов о получении указанного решения путем опубликования сообщения о принятом решении Банка России в «Вестнике государственной регистрации», а также в одном из печатных изданий, предназначенных для опубликования нормативных правовых актов органов государственной власти субъекта Российской Федерации, на территории которого расположены фонды и обособленные подразделения фондов.

Присоединяющий фонд в срок не позднее 3 рабочих дней с даты завершения расчетов с кредиторами, но не позднее 1 месяца с даты истечения срока уведомления кредиторов о принятом Банком России решении о согласовании проведения реорганизации фондов, направляет в Банк России заявление по установленной форме для государственной регистрации изменений, вносимых в устав Присоединяющего фонда, и государственной регистрации прекращения деятельности присоединяемых фондов.

Решение о согласовании проведения реорганизации фондов принимается Банком России одновременно с решением о государственной регистрации изменений, вносимых в устав, пенсионные и страховые правила Присоединяющего фонда. Пенсионные и страховые правила Присоединяющего фонда вступают в силу с даты внесения в ЕГРЮЛ записи о прекращении деятельности последнего из присоединенных фондов. Решение Банка России о согласовании проведения реорганизации является разрешением реорганизованному фонду использовать действующие в других фондах, участвующих в реорганизации, пенсионные и страховые правила в отношении переходящих к ним из этих фондов вкладчиков, участников и застрахованных лиц.

Присоединяющий фонд в течение 1 рабочего дня с даты получения документов, подтверждающих внесение в ЕГРЮЛ записи о прекращении деятельности присоединенных фондов, уведомляет Пенсионный фонд Российской Федерации в письменной форме о завершении реорганизации с приложением документов, содержащих сведения о застрахованных лицах, страховщиком которых он становится после реорганизации. Пенсионный фонд Российской Федерации в течение 1 месяца со дня получения указанного выше уведомления Банка России и уведомления Присоединяющего фонда вносит в единый реестр застрахованных лиц запись о внесении изменений в единый реестр застрахованных лиц направляется Пенсионным фондом Российской Федерации застрахованному лицу и в реорганизованный фонд не позднее 1 месяца с даты соответствующего внесения изменений в единый реестр застрахованных лиц.

Присоединяющий фонд будет считаться реорганизованным с момента внесения в ЕГРЮЛ записи о прекращении деятельности последнего из присоединенных фондов.

Планируемый (примерный) срок завершения процедуры реорганизации – второй квартал 2017 года. Изменение указанного срока возможно по факту осуществления регистрационных процедур, требуемых в рамках действующего законодательства РФ.

В соответствии с п. 7 статьи 3 Федерального закона от 05.05.2014 г. № 99-ФЗ «О внесении изменений в главу 4 части первой Гражданского кодекса Российской Федерации и о признании утратившими силу отдельных положений законодательных актов Российской Федерации», учредительные документы и наименование Присоединяющего фонда подлежат приведению в соответствие с нормами главы 4 Гражданского кодекса Российской Федерации.

Полное наименование Присоединяющего фонда после завершения реорганизации на русском языке: Акционерное общество «Негосударственный пенсионный фонд ГАЗФОНД пенсионные накопления».

Сокращенное наименование Присоединяющего фонда на русском языке: АО «НПФ ГАЗФОНД пенсионные накопления».

Предполагаемое место нахождения Акционерного общества «Негосударственный пенсионный фонд ГАЗФОНД пенсионные накопления» после завершения реорганизации: 117556, г. Москва, Симферопольский б-р, д. 13.

В результате реорганизации Акционерное общество «Негосударственный пенсионный фонд ГАЗФОНД пенсионные накопления» станет универсальным правопреемником Закрытого акционерного общества «КИТФинанс негосударственный пенсионный фонд», Закрытого акционерного общества «Негосударственный Пенсионный Фонд «Наследие» и Закрытого акционерного общества «Негосударственный пенсионный фонд «Промагрофонд» по всем требованиям и обязательствам в отношении третьих лиц, в том числе всех кредиторов (включая застрахованных лиц, вкладчиков и участников) и должников, включая требования и обязательства, оспариваемые сторонами.

Все активы и пассивы Закрытого акционерного общества «КИТФинанс негосударственный пенсионный фонд», Закрытого акционерного общества «Негосударственный Пенсионный Фонд «Наследие» и Закрытого акционерного общества «Негосударственный пенсионный фонд «Промагрофонд» передаются Акционерному обществу «Негосударственный пенсионный фонд ГАЗФОНД пенсионные накопления» в соответствии с Передаточными актами (с изменениями и дополнениями на дату фактической передачи).

Порядок предъявления кредиторами требований:

Требования кредиторов каждого из фондов могут быть предъявлены по адресу места нахождения фондов в письменной форме в течение 30 дней с даты последнего опубликования уведомления о реорганизации либо в течение 30 дней с даты получения ими уведомления в письменной форме.

Письменные обращения заинтересованных лиц по вопросам реализации их прав, в том числе о предоставлении копии решения о реорганизации, могут быть направлены по указанным в настоящем уведомлении адресам, а также адресам электронной почты фондов.

Кредиторы каждого из фондов по обязательствам, возникшим из обязательств, возникших из пенсионных договоров и договоров об обязательном пенсионном страховании, а также иных обязательств, связанных с исполнением этих договоров, вправе потребовать досрочного исполнения или прекращения обязательств соответствующим фондом и возмещения связанных с этим убытков.

Кредиторы каждого из фондов по обязательствам, возникшим из пенсионных договоров, вправе потребовать досрочного прекращения обязательств и выплаты им выкупной суммы или перевода ее в другой фонд по их выбору в связи с реорганизацией данного фонда, если возможность выплаты выкупной суммы или перевода ее в другой фонд при расторжении договора прямо предусмотрена пенсионным договором и Пенсионными правилами соответствующего фонда. Размер выкупной суммы определяется в соответствии с пенсионным договором и Пенсионными правилами соответствующего фонда. Требования о досрочном прекращении обязательств и о выплате выкупной суммы или переводе ее в другой фонд подаются по форме, утвержденной Указанием Банка России от 15.09.2014 г. № 3381-У.

Кредиторы фонда по обязательствам, возникшим из договоров об обязательном пенсионном страховании, вправе осуществить в порядке, предусмотренном Федеральным законом от 07.05.1998 г. № 75-ФЗ «О негосударственных пенсионных фондах» и Федеральным законом от 24.07.2002 г. № 111-ФЗ «Об инвестировании средств для финансирования накопительной пенсии в Российской Федерации», переход в другой фонд или Пенсионный фонд Российской Федерации с передачей средств пенсионных накоплений в размере, определенном пунктом 2 статьи 36.6-1 Федерального закона от 07.05.1998 г. № 75-ФЗ «О негосударственных пенсионных фондах». Заявления о переходе в другой фонд или Пенсионный фонд Российской Федерации в связи с реорганизацией фонда направляются в Пенсионный фонд Российской Федерации кредиторами фонда по обязательствам, возникшим из договоров об обязательном пенсионном страховании, по форме, утверждаемой Пенсионным фондом Российской Федерации.

Не позднее последнего дня квартала, в котором истекает срок для подачи кредиторами фондов требований о досрочном прекращении или исполнении обязательств в связи с реорганизацией, реорганизуемые фонды определяют состав своих кредиторов и размер требований, подлежащих досрочному удовлетворению. Требования кредиторов фондов в связи с их реорганизацией, включая заявления кредиторов фондов о переходе в другой фонд или Пенсионный фонд Российской Федерации, подлежат удовлетворению при условии выдачи Банком России согласования проведения реорганизации фондов.

В процессе реорганизации будут соблюдены все предусмотренные в договорах негосударственного пенсионного обеспечения и договорах об обязательном пенсионном страховании права вкладчиков, участников и застрахованных лиц реорганизуемых фондов.

Информацию о ходе реорганизации и ее завершении также можно получить по адресам, на официальных сайтах в сети «Интернет» и по телефонам горячих линий фондов:

ОАО «НПФ ГАЗФОНД пенсионные накопления»
г. Москва, Симферопольский бульвар, д. 13
info@gazfond-pn.ru
www.gazfond-pn.ru / 8 (800) 700 8383

ЗАО «КИТФинанс НПФ»
г. Санкт-Петербург, ул. Марата, д. 69-71, лит. А
info@kitnfp.ru
www.kitnfp.ru / 8 (800) 700 8585

ЗАО «НПФ «Наследие»
г. Москва, 1-й Кожевнический переулок, д. 8
info@nfpn.ru
www.nfpn.ru / 8 (800) 700 0051

ЗАО «НПФ «Промагрофонд»
г. Москва, 1-й Кожевнический переулок, д. 8
ops@nfpn.ru
www.promagrofond.ru / 8 (800) 775 9020

СЛУЖБА ГОСУДАРСТВЕННОГО ЖИЛИЩНОГО НАДЗОРА ИРКУТСКОЙ ОБЛАСТИ

П Р И К А З

16 августа 2016 года

Иркутск

№ 036-спр

О внесении изменений в приказ службы государственного жилищного надзора Иркутской области от 05 августа 2016 года № 035-спр «Об утверждении Перечня должностных лиц службы государственного жилищного надзора Иркутской области, уполномоченных составлять протоколы об административных правонарушениях»

В целях приведения в соответствие с действующим законодательством Российской Федерации, в соответствии с частью 4 статьи 28.3 Кодекса Российской Федерации об административных правонарушениях, Федеральным законом от 13 июля 2015 года № 236-ФЗ «О внесении изменений в отдельные законодательные акты Российской Федерации», руководствуясь статьей 13 Закона Иркутской области от 12 января 2010 года № 1-оз «О правовых актах Иркутской области и законотворческой деятельности в Иркутской области», Положением о службе государственного жилищного надзора Иркутской области, утвержденным постановлением Правительства Иркутской области от 26 ноября 2014 года № 594-пп, ПРИКАЗЫ ВАЮ:

- Внести в приказ службы государственного жилищного надзора Иркутской области от 05 августа 2016 года № 035-спр «Об утверждении Перечня должностных лиц службы государственного жилищного надзора Иркутской области, уполномоченных составлять протоколы об административных правонарушениях» (далее – приказ) следующее изменение:
 - пункт 2 приказа изложить в следующей редакции:
 - Должностные лица службы государственного жилищного надзора Иркутской области, перечисленные в Перечне, уполномочены составлять протоколы об административных правонарушениях в случае выявления административных правонарушений, предусмотренных статьями 6.24 (в части курения табака в лифтах и помещениях общего пользования многоквартирных домов), 7.21, 7.22, 7.23, 7.23², 7.32², 7.32³, 7.32⁴, частями 4,5 статьи 9.16, статьями 13.19¹, частью 1 статьи 13.19² (за исключением административных правонарушений, совершенных жилищно-строительными кооперативами, осуществляющими строительство многоквартирных домов), частью 2 статьи 13.19², 14.1³, частью 1 статьи 19.4, статьей 19.4¹, частями 1, 24 статьи 19.5, статьями 19.6, 19.7, 19.7¹ Кодекса Российской Федерации об административных правонарушениях.».
 - Настоящий приказ подлежит официальному опубликованию.
 - Контроль за исполнением настоящего приказа оставляю за собой.

Руководитель службы Д.А. Воронов

РАСПОРЯЖЕНИЕ

ГУБЕРНАТОРА ИРКУТСКОЙ ОБЛАСТИ

17 августа 2016 года

Иркутск

№ 106-р

О признании утратившим силу распоряжения Губернатора Иркутской области от 18 ноября 2013 года № 123-р

В соответствии со статьей 60 Закона Иркутской области от 12 января 2010 года № 1-оз «О правовых актах Иркутской области и правотворческой деятельности в Иркутской области», руководствуясь статьей 59 Устава Иркутской области:

- Признать утратившим силу распоряжение Губернатора Иркутской области от 18 ноября 2013 года № 123-р «О составе Совета по физической культуре и спорту при Губернаторе Иркутской области».
- Настоящее распоряжение подлежит официальному опубликованию в общественно-политической газете «Областная».

С.Г. Левченко

ПРАВИТЕЛЬСТВО ИРКУТСКОЙ ОБЛАСТИ

РАСПОРЯЖЕНИЕ

19 августа 2016 года

Иркутск

№ 436-пп

О внесении изменений в распоряжение Правительства Иркутской области от 15 августа 2014 года № 663-пп

В соответствии с постановлением Правительства Российской Федерации от 30 июня 2016 года № 608 «О внесении изменений в постановление Правительства Российской Федерации от 7 августа 2014 года № 778», руководствуясь частью 4 статьи 66, статьей 67 Устава Иркутской области:

- Внести в распоряжение Правительства Иркутской области от 15 августа 2014 года № 663-пп «Об оперативном штабе по мониторингу и оперативному реагированию на изменение конъюнктуры продовольственных рынков на территории Иркутской области» (далее – распоряжение) следующие изменения:
 - преамбулу распоряжения изложить в следующей редакции:
 - «В целях реализации Указа Президента Российской Федерации от 6 августа 2014 года № 560 «О применении отдельных специальных экономических мер в целях обеспечения безопасности Российской Федерации», Указа Президента Российской Федерации от 24 июня 2015 года № 320 «О продлении действия отдельных специальных экономических мер в целях обеспечения безопасности Российской Федерации», Указа Президента Российской Федерации от 29 июня 2016 года № 305 «О продлении действия отдельных специальных экономических мер в целях обеспечения безопасности Российской Федерации», постановления Правительства Российской Федерации от 7 августа 2014 года № 778 «О мерах по реализации указов Президента Российской Федерации от 6 августа 2014 г. № 560, от 24 июня 2015 г. № 320 и от 29 июня 2016 г. № 305», руководствуясь частью 4 статьи 66, статьей 67 Устава Иркутской области.»;
 - в составе оперативного штаба по мониторингу и оперативному реагированию на изменение конъюнктуры продовольственных рынков на территории Иркутской области, утвержденном распоряжением (далее - оперативный штаб):
 - ввести в состав оперативного штаба:
 - Церба Дину Александровну - коммерческого директора сети супермаркетов «SPAR» по Иркутской области и Республике Бурятия, членом оперативного штаба (по согласованию);
 - вывести из состава оперативного штаба Михалевича М.И.

2. Настоящее распоряжение подлежит официальному опубликованию в общественно-политической газете «Областная».

Первый заместитель Губернатора Иркутской области -
Председатель Правительства Иркутской области
А.С. Битаров

СООБЩЕНИЕ О ТОРГАХ

Организатор торгов - Государственная корпорация «Агентство по страхованию вкладов» (109240, г. Москва, ул. Высоцкого, д. 4, электронная почта: etorgi@asv.org.ru), являющаяся на основании решения Арбитражного суда Иркутской области от 26 марта 2015 г. по делу № А19-1813/2015 конкурсным управляющим (ликвидатором) Акционерным обществом «Ваш Личный Банк», (ВЛБАНК (АО), адрес регистрации: 666784 Иркутская обл., г. Усть-Кут, ул. Кирова, д. 85а, ИНН 3818021045, ОГРН 1063800023572) (далее – финансовая организация), сообщает о результатах проведения электронных торгов в форме открытого аукциона с закрытой формой представления предложений по цене приобретения имущества финансовой организации (сообщение 77031856586 в газете «Коммерсантъ» от 07 мая 2016 г № 79 (5829)), проведенных 15 августа 2016 г.

Торги состоялись по лоту 15, победителем торгов признана Рулева Светлана Александровна, предложенная цена 681 100,00 руб.

По оставшимся лотам Торги признаны несостоявшимися по основаниям, предусмотренным п. 17 ст. 110 Федерального закона «О несостоятельности (банкротстве)».

По лоту 20 к участию в Торгах допущен один участник.

ОБЪЯВЛЕНИЯ ОБ УТЕРЕ ДОКУМЕНТОВ

Утерянный аттестат об основном общем образовании (38БВ №0005592), выданный 18 июня 2010г. в МОУ СОШ № 13 имени академика М.К. Янгеля города Усть-Илимска на имя Горбуновой Елизаветы Александровны, считать недействительным.

Утерянный диплом (МТ №356622), выданный 29 июня 1990г. в Черемховском педагогическом училище г. Черемхово на имя Реутовой Анны Владимировны, считать недействительным.

ПРАВИТЕЛЬСТВО ИРКУТСКОЙ ОБЛАСТИ

РАСПОРЯЖЕНИЕ

18 августа 2016 года

Иркутск

№ 421-рп

О внесении изменений в состав областной межведомственной комиссии по охране труда

В соответствии с пунктом 6 Положения об областной межведомственной комиссии по охране труда, утвержденного постановлением администрации Иркутской области от 18 марта 2008 года № 54-па «Об областной межведомственной комиссии по охране труда», руководствуясь частью 4 статьи 66, статьей 67 Устава Иркутской области:

- Внести в состав областной межведомственной комиссии по охране труда, утвержденной распоряжением Правительства Иркутской области от 7 мая 2013 года № 190-рп (далее - комиссия), следующие изменения:
 - ввести в состав комиссии:
 - Командирову Юлию Андреевну – главного специалиста-эксперта отдела охраны и государственной экспертизы условий труда в управлении социально-трудовой сферы и охраны труда министерства труда и занятости Иркутской области, ответственным секретарем комиссии;
 - Колодейчука Геннадия Ивановича – начальника отдела по надзору за электрическими сетями и электроустановками Енисейского управления Федеральной службы по экологическому, технологическому и атомному надзору, членом комиссии (по согласованию);
 - наименование должности Толстова Виталия Глебовича изложить в следующей редакции: «вице – президент, исполнительный директор Иркутской региональной ассоциации работодателей «Партнерство Товаропроизводителей и Предпринимателей»;
 - наименование должности Шаяхметова Салима Файзиевича изложить в следующей редакции: «заместитель директора по научной работе Федерального государственного бюджетного научного учреждения «Восточно-Сибирский институт медико-экологических исследований», доктор медицинских наук, профессор»;
 - вывести из состава комиссии Андреева О.В., Волошину О.А.
- Настоящее распоряжение подлежит официальному опубликованию в общественно-политической газете «Областная».

Первый заместитель Губернатора Иркутской области –
Председатель Правительства Иркутской области
А.С. Битаров

СЛУЖБА ГОСУДАРСТВЕННОГО ЖИЛИЩНОГО НАДЗОРА ИРКУТСКОЙ ОБЛАСТИ

П Р И К А З

16 августа 2016 года

Иркутск

№ 037-спр

О признании утратившими силу отдельных нормативно-правовых актов

В целях приведения в соответствие с действующим законодательством, руководствуясь подпунктом 11 пункта 7 Положения о службе государственного жилищного надзора Иркутской области, утвержденного постановлением Правительства Иркутской области от 26 ноября 2014 года № 594-пп, статьей 21 Устава Иркутской области,

ПРИКАЗЫ ВАЮ:

- Признать утратившими силу следующие приказы:
 - приказ службы государственного жилищного надзора Иркутской области от 16 февраля 2016 года № 009-спр «О внесении изменений в приказ службы государственного жилищного надзора Иркутской области от 11 февраля 2016 года № 007-спр «Об утверждении Административного регламента службы государственного жилищного надзора Иркутской области по исполнению государственной функции «Осуществление лицензионного контроля за соблюдением лицензионных требований при осуществлении предпринимательской деятельности по управлению многоквартирными домами»;
 - приказ службы государственного жилищного и строительного надзора Иркутской области от 10 октября 2014 года № 027-спр «О реализации постановления Правительства Российской Федерации от 10 июля 2014 года № 636 «Об аттестации экспертов, привлекаемых органами, уполномоченными на осуществление государственного контроля (надзора), органами муниципального контроля, к проведению мероприятий по контролю».
 - Настоящий приказ вступает в силу по истечении 10 дней со дня его официального опубликования.
 - Контроль за исполнением настоящего приказа оставляю за собой.

Руководитель службы Д.А. Воронов