

Table with columns for coordinates (X, Y) and object ID. Includes a section for '2 этап реконструкции объекта' with sub-sections for '12) 85:05:000000:3V5' and 'внутренний контур'.

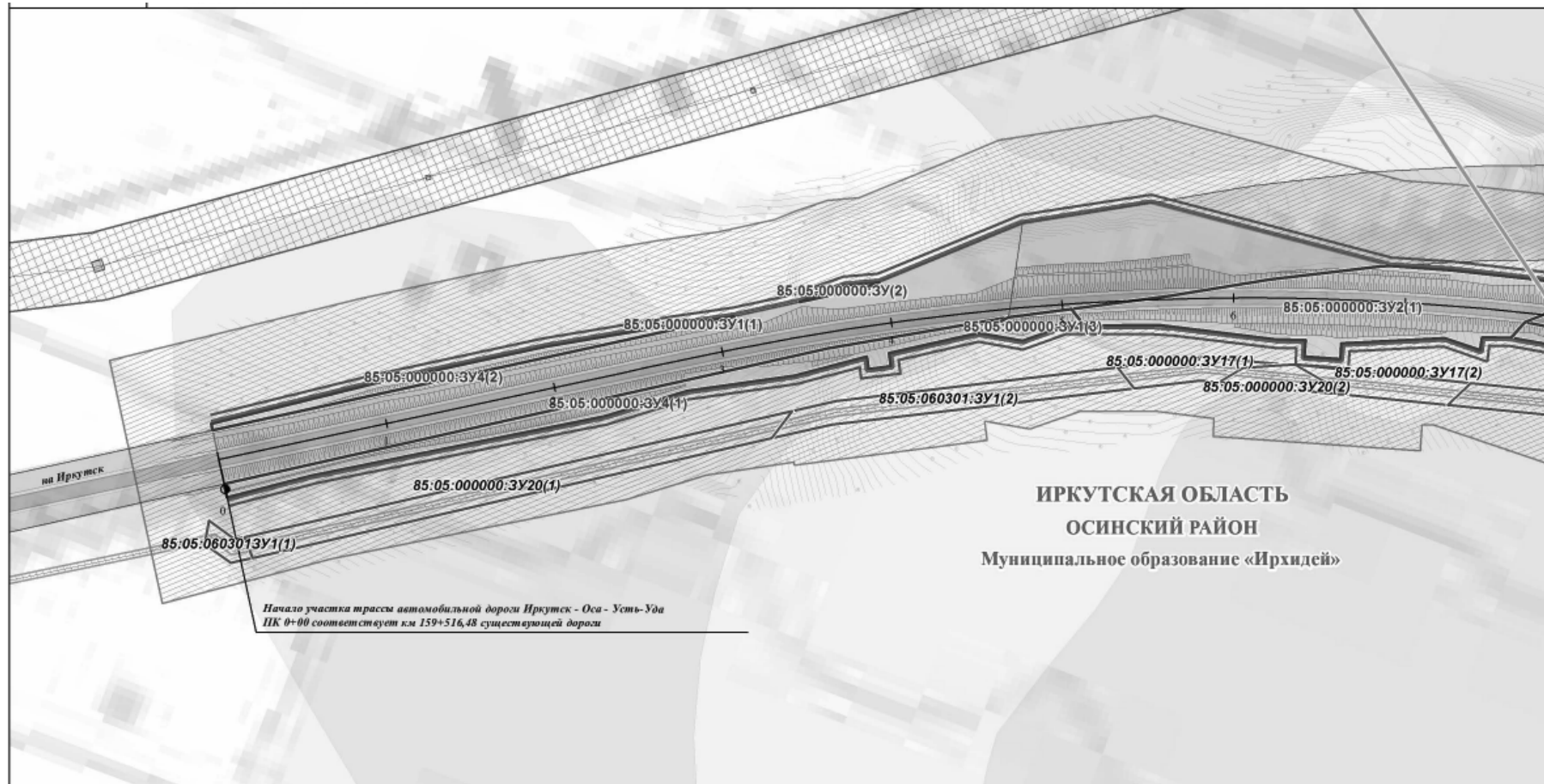
Table with columns for coordinates (X, Y) and object ID. Includes sub-sections for '13) 85:05:000000:3V6' and '14) 85:05:000000:3V7'.

Table with 6 columns containing numerical data, likely a ledger or accounting record. Includes various numbers and some text labels like 'внутренний контур'.

Table with 6 columns containing numerical data, similar to the first table but with different values and some text labels like '4 этап реконструкции объекта'.

Table with 6 columns: Object ID, Object Name, District, City, District, City. Rows include entries like 523825.00, 3296695.78, 523956.52, 3296458.22, 529671.58, 3296765.82, etc.

Table with 6 columns: Object ID, Object Name, District, City, District, City. Rows include entries like 540475.56, 3294259.06, 523177.01, 3297789.67, 542169.74, 3292850.13, etc.



УСЛОВНЫЕ ОБОЗНАЧЕНИЯ

ТЕРРИТОРИАЛЬНОЕ УСТРОЙСТВО

- ГРАНИЦЫ МУНИЦИПАЛЬНЫХ РАЙОНОВ
- ГРАНИЦЫ МУНИЦИПАЛЬНЫХ ОБРАЗОВАНИЙ
- ГРАНИЦЫ НАСЕЛЕННЫХ ПУНКТОВ
- ГРАНИЦЫ МЕЖСЕЛЕННЫХ ТЕРРИТОРИЙ

ОБЪЕКТЫ НЕДВИЖИМОСТИ

ГРАНИЦЫ ЗЕМЕЛЬНЫХ УЧАСТКОВ

- СВЕДЕНИЯ О ЗЕМЕЛЬНЫХ УЧАСТКАХ, ЗАНЕСЕННЫХ В ГОСУДАРСТВЕННЫЙ КАДАСТР НЕДВИЖИМОСТИ

ГРАНИЦЫ ЗЕМЕЛЬНЫХ УЧАСТКОВ, УСТАНОВЛЕННЫЕ (УТОЧНЕННЫЕ) ПРОЕКТОМ

- ГРАНИЦЫ ФОРМИРУЕМЫХ ЗЕМЕЛЬНЫХ УЧАСТКОВ, ПРЕДНАЗНАЧЕННЫХ ДЛЯ РАЗМЕЩЕНИЯ ОБЪЕКТОВ КАПИТАЛЬНОГО СТРОИТЕЛЬСТВА РЕГИОНАЛЬНОГО ЗНАЧЕНИЯ
- ГРАНИЦЫ ВРЕМЕННЫХ ЗЕМЕЛЬНЫХ УЧАСТКОВ, ОБРАЗУЕМЫХ НА ПЕРИОД РЕКОНСТРУКЦИИ ОБЪЕКТОВ КАПИТАЛЬНОГО СТРОИТЕЛЬСТВА

ЛИНИИ РЕГУЛИРОВАНИЯ

- УСТАНОВЛЕННЫЕ КРАСНЫЕ ЛИНИИ
- ЛИНИИ ОТСТУПА ОТ КРАСНЫХ ЛИНИЙ

ИСПОЛЬЗОВАНИЕ ТЕРРИТОРИИ

ЖИЛЬЕ ТЕРРИТОРИИ

- ТЕРРИТОРИИ ЗАСТРОЙКИ ИНДИВИДУАЛЬНЫМИ ЖИЛЬНЫМИ ДОМАМИ

ОБЩЕСТВЕННО-ДЕЛОВЫЕ ТЕРРИТОРИИ

- ТЕРРИТОРИИ ДЕЛОВОГО, ОБЩЕСТВЕННОГО И КОММЕРЧЕСКОГО НАЗНАЧЕНИЯ

ТЕРРИТОРИИ РЕКРЕАЦИОННОГО НАЗНАЧЕНИЯ

- ТЕРРИТОРИИ ЛЕСОВ
- ТЕРРИТОРИИ ПРИРОДНОГО ЛАНДШАФТА
- ТЕРРИТОРИИ ВОДНЫХ ОБЪЕКТОВ
- ЗАБОЛОЧЕННЫЕ ТЕРРИТОРИИ

ТЕРРИТОРИИ СЕЛЬСКОХОЗЯЙСТВЕННОГО ИСПОЛЬЗОВАНИЯ

- ТЕРРИТОРИИ СЕЛЬСКОХОЗЯЙСТВЕННЫХ УГОДИЙ
- ПРОЧИЕ ТЕРРИТОРИИ СЕЛЬСКОХОЗЯЙСТВЕННОГО ИСПОЛЬЗОВАНИЯ

ТЕРРИТОРИИ ИНЖЕНЕРНОЙ И ТРАНСПОРТНОЙ ИНФРАСТРУКТУРЫ

- ТЕРРИТОРИИ ОБЪЕКТОВ ТРАНСПОРТНОЙ ИНФРАСТРУКТУРЫ
- ТЕРРИТОРИИ ОБЪЕКТОВ ИНЖЕНЕРНОЙ ИНФРАСТРУКТУРЫ

ТЕРРИТОРИИ СПЕЦИАЛЬНОГО НАЗНАЧЕНИЯ

- ТЕРРИТОРИИ КЛАДБИЩ

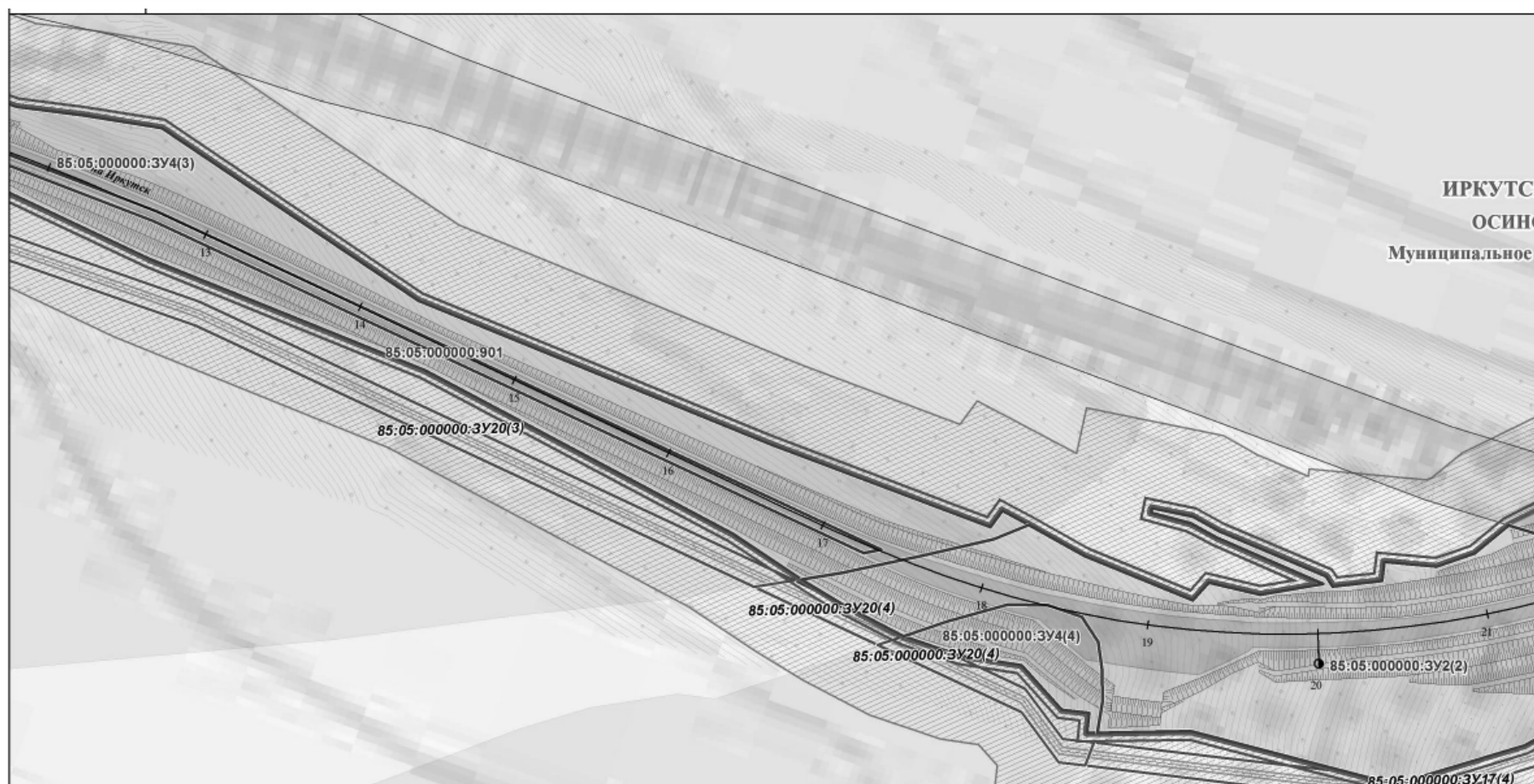
ПРОИЗВОДСТВЕННЫЕ ТЕРРИТОРИИ

- ТЕРРИТОРИИ ПРОМЫШЛЕННЫХ ОБЪЕКТОВ
- IV, V КЛАССА ОПАСНОСТИ

ЛИНИИ, ОБОЗНАЧАЮЩИЕ ДОРОГИ, УЛИЦЫ, ПРОЕЗДЫ, ОБЪЕКТЫ ТРАНСПОРТНОЙ ИНФРАСТРУКТУРЫ

АВТОМОБИЛЬНЫЙ ТРАНСПОРТ

- АВТОМОБИЛЬНЫЕ ДОРОГИ РЕГИОНАЛЬНОГО ЗНАЧЕНИЯ
- АВТОМОБИЛЬНЫЕ ДОРОГИ ПРОЧИЕ
- УЛИЧНО-ДОРОЖНАЯ СЕТЬ



УСЛОВНЫЕ ОБОЗНАЧЕНИЯ

ТЕРРИТОРИАЛЬНОЕ УСТРОЙСТВО

- ГРАНИЦЫ МУНИЦИПАЛЬНЫХ РАЙОНОВ
- ГРАНИЦЫ МУНИЦИПАЛЬНЫХ ОБРАЗОВАНИЙ
- ГРАНИЦЫ НАСЕЛЕННЫХ ПУНКТОВ
- ГРАНИЦЫ МЕЖСЕЛЕННЫХ ТЕРРИТОРИЙ

ОБЪЕКТЫ НЕДВИЖИМОСТИ

ГРАНИЦЫ ЗЕМЕЛЬНЫХ УЧАСТКОВ

- СВЕДЕНИЯ О ЗЕМЕЛЬНЫХ УЧАСТКАХ, ЗАНЕСЕННЫХ В ГОСУДАРСТВЕННЫЙ КАДАСТР НЕДВИЖИМОСТИ

ГРАНИЦЫ ЗЕМЕЛЬНЫХ УЧАСТКОВ, УСТАНОВЛЕННЫЕ (УТОЧНЕННЫЕ) ПРОЕКТОМ

- ГРАНИЦЫ ФОРМИРУЕМЫХ ЗЕМЕЛЬНЫХ УЧАСТКОВ, ПРЕДНАЗНАЧЕННЫХ ДЛЯ РАЗМЕЩЕНИЯ ОБЪЕКТОВ КАПИТАЛЬНОГО СТРОИТЕЛЬСТВА РЕГИОНАЛЬНОГО ЗНАЧЕНИЯ
- ГРАНИЦЫ ВРЕМЕННЫХ ЗЕМЕЛЬНЫХ УЧАСТКОВ, ОБРАЗУЕМЫХ НА ПЕРИОД РЕКОНСТРУКЦИИ ОБЪЕКТОВ КАПИТАЛЬНОГО СТРОИТЕЛЬСТВА

ЛИНИИ РЕГУЛИРОВАНИЯ

- УСТАНОВЛЕННЫЕ КРАСНЫЕ ЛИНИИ
- ЛИНИИ ОТСТУПА ОТ КРАСНЫХ ЛИНИЙ

ИСПОЛЬЗОВАНИЕ ТЕРРИТОРИИ

ЖИЛЬЕ ТЕРРИТОРИИ

- ТЕРРИТОРИИ ЗАСТРОЙКИ ИНДИВИДУАЛЬНЫМИ ЖИЛЬНЫМИ ДОМАМИ

ОБЩЕСТВЕННО-ДЕЛОВЫЕ ТЕРРИТОРИИ

- ТЕРРИТОРИИ ДЕЛОВОГО, ОБЩЕСТВЕННОГО И КОММЕРЧЕСКОГО НАЗНАЧЕНИЯ

ТЕРРИТОРИИ РЕКРЕАЦИОННОГО НАЗНАЧЕНИЯ

- ТЕРРИТОРИИ ЛЕСОВ
- ТЕРРИТОРИИ ПРИРОДНОГО ЛАНДШАФТА
- ТЕРРИТОРИИ ВОДНЫХ ОБЪЕКТОВ
- ЗАБОЛОЧЕННЫЕ ТЕРРИТОРИИ

ТЕРРИТОРИИ СЕЛЬСКОХОЗЯЙСТВЕННОГО ИСПОЛЬЗОВАНИЯ

- ТЕРРИТОРИИ СЕЛЬСКОХОЗЯЙСТВЕННЫХ УГОДИЙ
- ПРОЧИЕ ТЕРРИТОРИИ СЕЛЬСКОХОЗЯЙСТВЕННОГО ИСПОЛЬЗОВАНИЯ

ТЕРРИТОРИИ ИНЖЕНЕРНОЙ И ТРАНСПОРТНОЙ ИНФРАСТРУКТУРЫ

- ТЕРРИТОРИИ ОБЪЕКТОВ ТРАНСПОРТНОЙ ИНФРАСТРУКТУРЫ
- ТЕРРИТОРИИ ОБЪЕКТОВ ИНЖЕНЕРНОЙ ИНФРАСТРУКТУРЫ

ТЕРРИТОРИИ СПЕЦИАЛЬНОГО НАЗНАЧЕНИЯ

- ТЕРРИТОРИИ КЛАДБИЩ

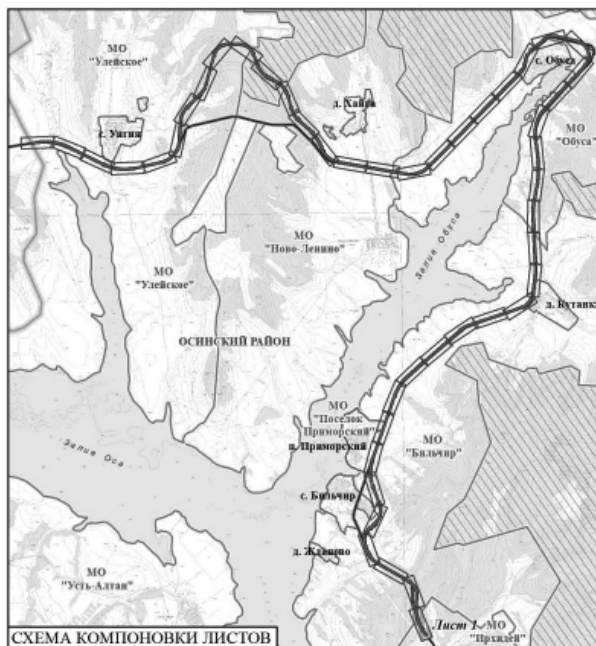
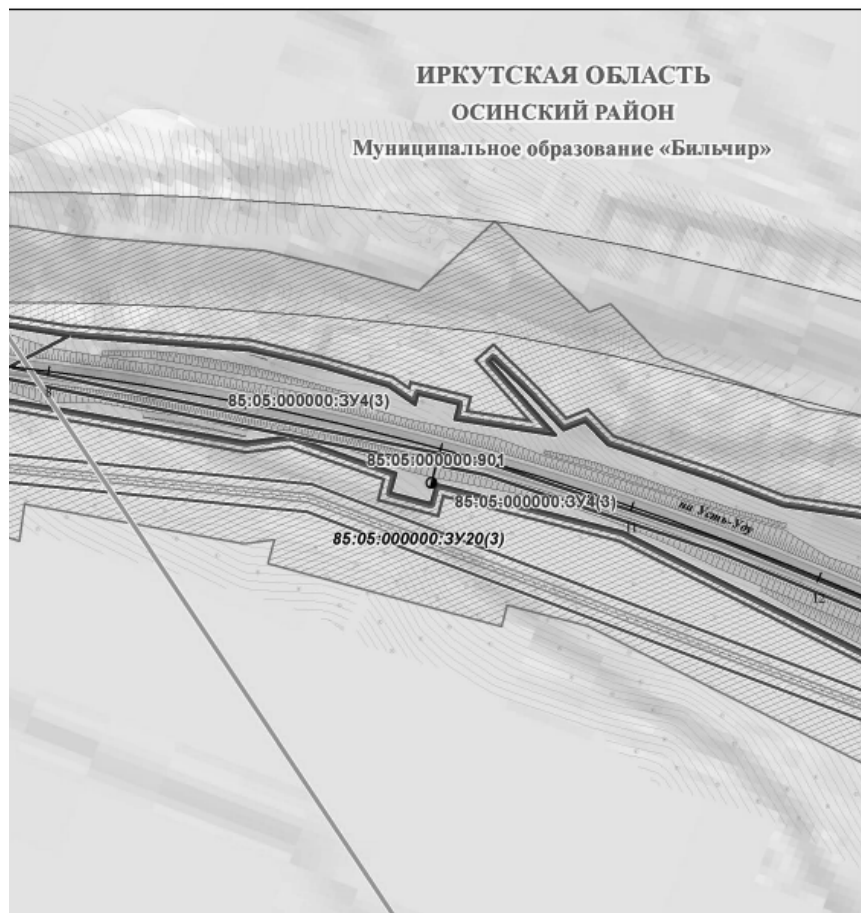
ПРОИЗВОДСТВЕННЫЕ ТЕРРИТОРИИ

- ТЕРРИТОРИИ ПРОМЫШЛЕННЫХ ОБЪЕКТОВ
- IV, V КЛАССА ОПАСНОСТИ

ЛИНИИ, ОБОЗНАЧАЮЩИЕ ДОРОГИ, УЛИЦЫ, ПРОЕЗДЫ, ОБЪЕКТЫ ТРАНСПОРТНОЙ ИНФРАСТРУКТУРЫ

АВТОМОБИЛЬНЫЙ ТРАНСПОРТ

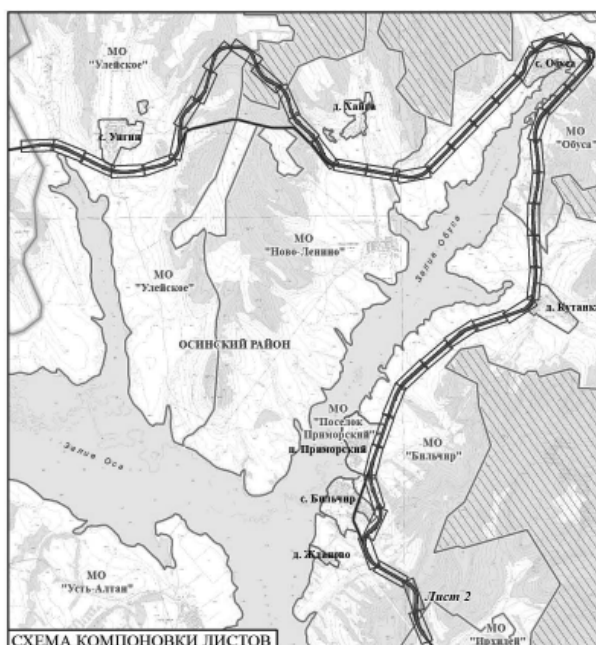
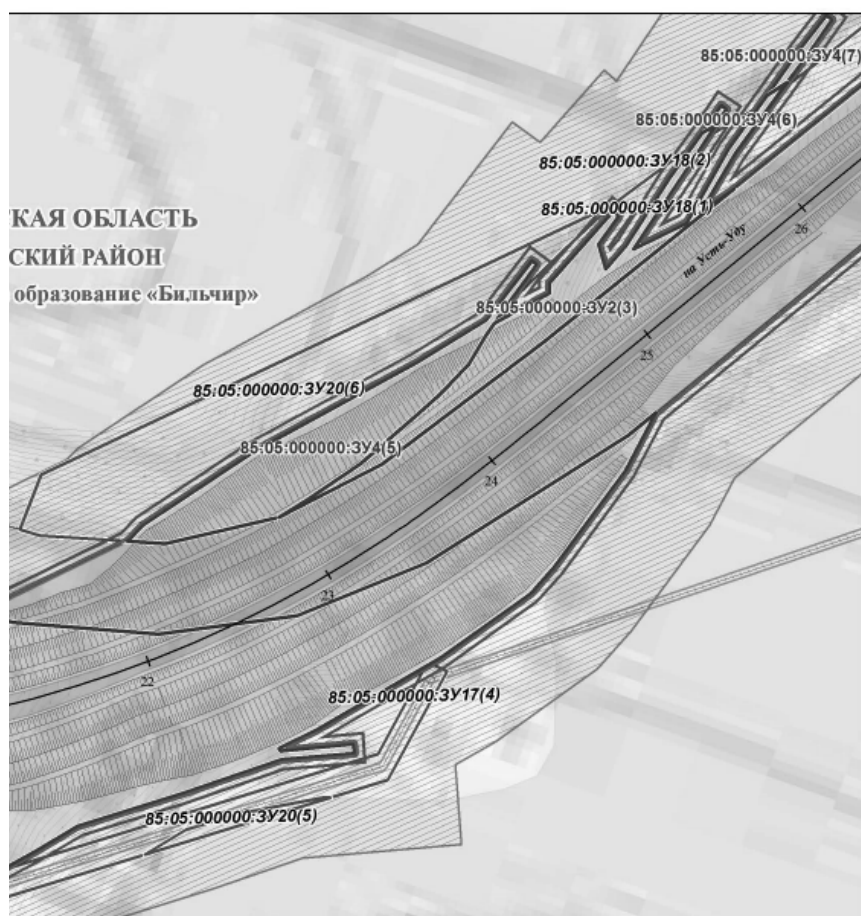
- АВТОМОБИЛЬНЫЕ ДОРОГИ РЕГИОНАЛЬНОГО ЗНАЧЕНИЯ
- АВТОМОБИЛЬНЫЕ ДОРОГИ ПРОЧИЕ
- УЛИЧНО-ДОРОЖНАЯ СЕТЬ



ПЛАНИРОВОЧНЫЕ ОГРАНИЧЕНИЯ
ГРАНИЦЫ ЗОН С ОСОБЫМИ УСЛОВИЯМИ ИСПОЛЬЗОВАНИЯ ТЕРРИТОРИИ
ОХРАННЫЕ ЗОНЫ ОБЪЕКТОВ ИНЖЕНЕРНОЙ И ТРАНСПОРТНОЙ ИНФРАСТРУКТУРЫ

- ПРИДОРОЖНЫЕ ПОЛОСЫ АВТОМОБИЛЬНЫХ ДОРОГ
- ОХРАННЫЕ ЗОНЫ ЛИНИЙ СВЯЗИ
- ОХРАННЫЕ ЗОНЫ ЛИНИЙ ЭЛЕКТРОПЕРЕДАЧИ
- САНИТАРНО-ЗАЩИТНЫЕ ЗОНЫ И РАЗРЫВЫ**
- САНИТАРНО-ЗАЩИТНЫЕ ЗОНЫ РЕКОМЕНДУЕМЫЕ Сан ПИПН 2.2.1./2.1.1.1.1200-03 (пзм)
- ОХРАННЫЕ ЗОНЫ ВОДНЫХ ОБЪЕКТОВ**
- ВОДООХРАННЫЕ ЗОНЫ
- ПРИБРЕЖНО-ЗАЩИТНЫЕ ПОЛОСЫ
- БЕРЕГОВЫЕ ПОЛОСЫ

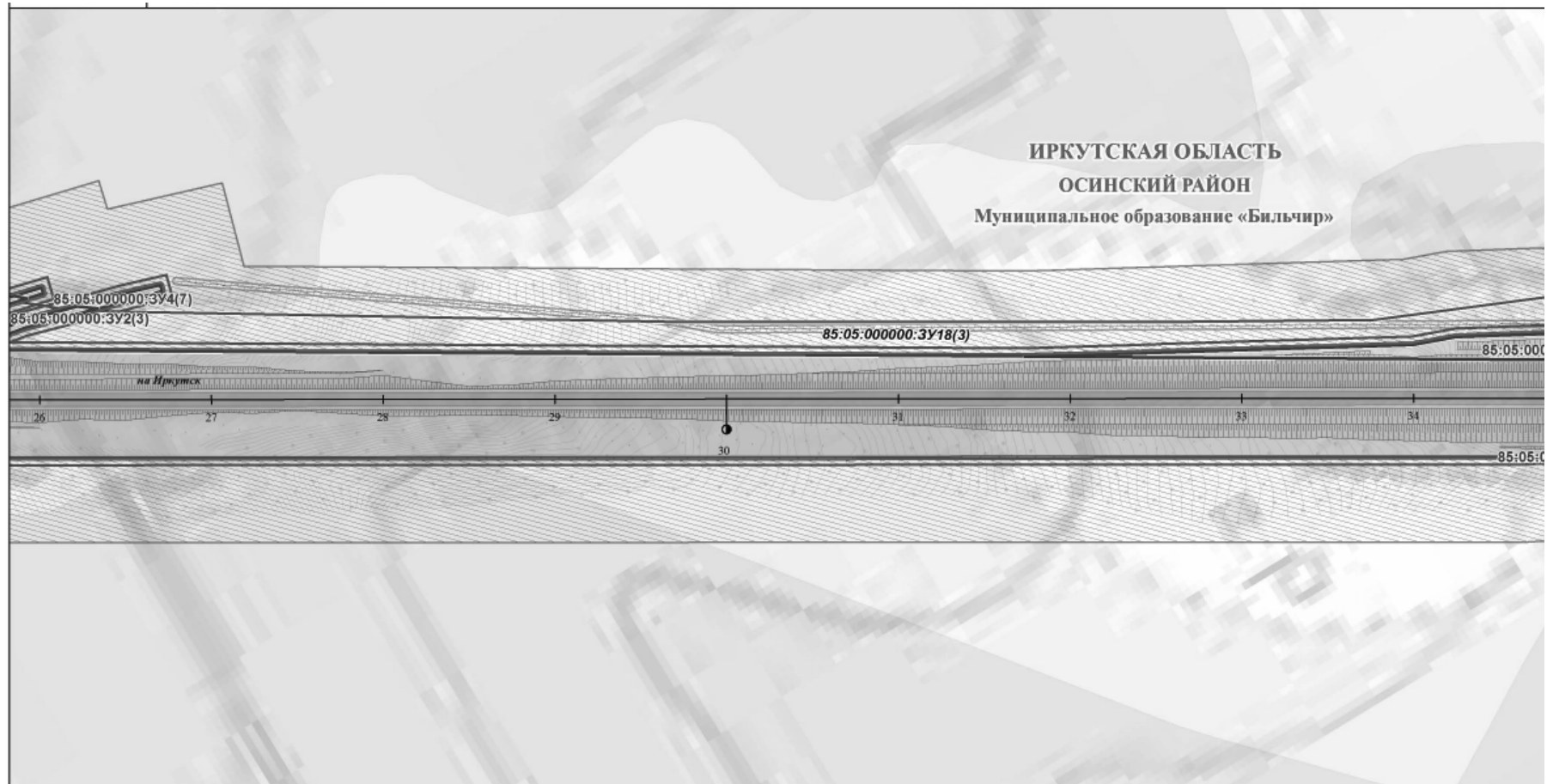
15-28-ПМ - карта 1								
Изм.	Коп.уч.	Лист	№ док.	Подпись	Дата	Страниц	Лист	Листов
ГАП				Холуева В.А.	12.15	ОСНОВНАЯ ЧАСТЬ ПРОЕКТА, ПОДЛЕЖАЩАЯ УТВЕРЖДЕНИЮ		
Нормоконтр.				Петрова Е.В.	12.15			
ЧЕРТЕЖ МЕЖВЕЯНИЯ ТЕРРИТОРИИ М 1:2000 УЧАСТОК ПК 0 - ПК 12						ООО Градостроительная мастерская "Линия"		



ПЛАНИРОВОЧНЫЕ ОГРАНИЧЕНИЯ
ГРАНИЦЫ ЗОН С ОСОБЫМИ УСЛОВИЯМИ ИСПОЛЬЗОВАНИЯ ТЕРРИТОРИИ
ОХРАННЫЕ ЗОНЫ ОБЪЕКТОВ ИНЖЕНЕРНОЙ И ТРАНСПОРТНОЙ ИНФРАСТРУКТУРЫ

- ПРИДОРОЖНЫЕ ПОЛОСЫ АВТОМОБИЛЬНЫХ ДОРОГ
- ОХРАННЫЕ ЗОНЫ ЛИНИЙ СВЯЗИ
- ОХРАННЫЕ ЗОНЫ ЛИНИЙ ЭЛЕКТРОПЕРЕДАЧИ
- САНИТАРНО-ЗАЩИТНЫЕ ЗОНЫ И РАЗРЫВЫ**
- САНИТАРНО-ЗАЩИТНЫЕ ЗОНЫ РЕКОМЕНДУЕМЫЕ Сан ПИПН 2.2.1./2.1.1.1.1200-03 (пзм)
- ОХРАННЫЕ ЗОНЫ ВОДНЫХ ОБЪЕКТОВ**
- ВОДООХРАННЫЕ ЗОНЫ
- ПРИБРЕЖНО-ЗАЩИТНЫЕ ПОЛОСЫ
- БЕРЕГОВЫЕ ПОЛОСЫ

15-28-ПМ - карта 1								
Изм.	Коп.уч.	Лист	№ док.	Подпись	Дата	Страниц	Лист	Листов
ГАП				Холуева В.А.	12.15	ОСНОВНАЯ ЧАСТЬ ПРОЕКТА, ПОДЛЕЖАЩАЯ УТВЕРЖДЕНИЮ		
Нормоконтр.				Петрова Е.В.	12.15			
ЧЕРТЕЖ МЕЖВЕЯНИЯ ТЕРРИТОРИИ М 1:2000 УЧАСТОК ПК 12 - ПК 26						ООО Градостроительная мастерская "Линия"		



УСЛОВНЫЕ ОБОЗНАЧЕНИЯ

ТЕРРИТОРИАЛЬНОЕ УСТРОЙСТВО

- ГРАНИЦЫ МУНИЦИПАЛЬНЫХ РАЙОНОВ
- ГРАНИЦЫ МУНИЦИПАЛЬНЫХ ОБРАЗОВАНИЙ
- ГРАНИЦЫ НАСЕЛЕННЫХ ПУНКТОВ
- ГРАНИЦЫ МЕЖСЕЛЕННЫХ ТЕРРИТОРИЙ

ОБЪЕКТЫ НЕДВИЖИМОСТИ

ГРАНИЦЫ ЗЕМЕЛЬНЫХ УЧАСТКОВ

- СВЕДЕНИЯ О ЗЕМЕЛЬНЫХ УЧАСТКАХ, ЗАНЕСЕННЫХ В ГОСУДАРСТВЕННЫЙ КАДАСТР НЕДВИЖИМОСТИ

ГРАНИЦЫ ЗЕМЕЛЬНЫХ УЧАСТКОВ, УСТАНОВЛЕННЫЕ (УТОЧНЕННЫЕ) ПРОЕКТОМ

- ГРАНИЦЫ ФОРМИРУЕМЫХ ЗЕМЕЛЬНЫХ УЧАСТКОВ, ПРЕДНАЗНАЧЕННЫХ ДЛЯ РАЗМЕЩЕНИЯ ОБЪЕКТОВ КАПИТАЛЬНОГО СТРОИТЕЛЬСТВА РЕГИОНАЛЬНОГО ЗНАЧЕНИЯ
- ГРАНИЦЫ ВРЕМЕННЫХ ЗЕМЕЛЬНЫХ УЧАСТКОВ, ОБРАЗУЕМЫХ НА ПЕРИОД РЕКОНСТРУКЦИИ ОБЪЕКТОВ КАПИТАЛЬНОГО СТРОИТЕЛЬСТВА

ЛИНИИ РЕГУЛИРОВАНИЯ

- УСТАНОВЛЕННЫЕ КРАСНЫЕ ЛИНИИ
- ЛИНИИ ОТСТУПА ОТ КРАСНЫХ ЛИНИЙ

ИСПОЛЬЗОВАНИЕ ТЕРРИТОРИИ

ЖИЛЬЕ ТЕРРИТОРИИ

- ТЕРРИТОРИИ ЗАСТРОЙКИ ИНДИВИДУАЛЬНЫМИ ЖИЛЬНЫМИ ДОМАМИ

ОБЩЕСТВЕННО-ДЕЛОВЫЕ ТЕРРИТОРИИ

- ТЕРРИТОРИИ ДЕЛОВОГО, ОБЩЕСТВЕННОГО И КОММЕРЧЕСКОГО НАЗНАЧЕНИЯ

ТЕРРИТОРИИ РЕКРЕАЦИОННОГО НАЗНАЧЕНИЯ

- ТЕРРИТОРИИ ЛЕСОВ
- ТЕРРИТОРИИ ПРИРОДНОГО ЛАНДШАФТА
- ТЕРРИТОРИИ ВОДНЫХ ОБЪЕКТОВ
- ЗАБОЛОЧЕННЫЕ ТЕРРИТОРИИ

ТЕРРИТОРИИ СЕЛЬСКОХОЗЯЙСТВЕННОГО ИСПОЛЬЗОВАНИЯ

- ТЕРРИТОРИИ СЕЛЬСКОХОЗЯЙСТВЕННЫХ УГОДИЙ
- ПРОЧИЕ ТЕРРИТОРИИ СЕЛЬСКОХОЗЯЙСТВЕННОГО ИСПОЛЬЗОВАНИЯ

ТЕРРИТОРИИ ИНЖЕНЕРНОЙ И ТРАНСПОРТНОЙ ИНФРАСТРУКТУРЫ

- ТЕРРИТОРИИ ОБЪЕКТОВ ТРАНСПОРТНОЙ ИНФРАСТРУКТУРЫ
- ТЕРРИТОРИИ ОБЪЕКТОВ ИНЖЕНЕРНОЙ ИНФРАСТРУКТУРЫ

ТЕРРИТОРИИ СПЕЦИАЛЬНОГО НАЗНАЧЕНИЯ

- ТЕРРИТОРИИ КЛАДБИЩ

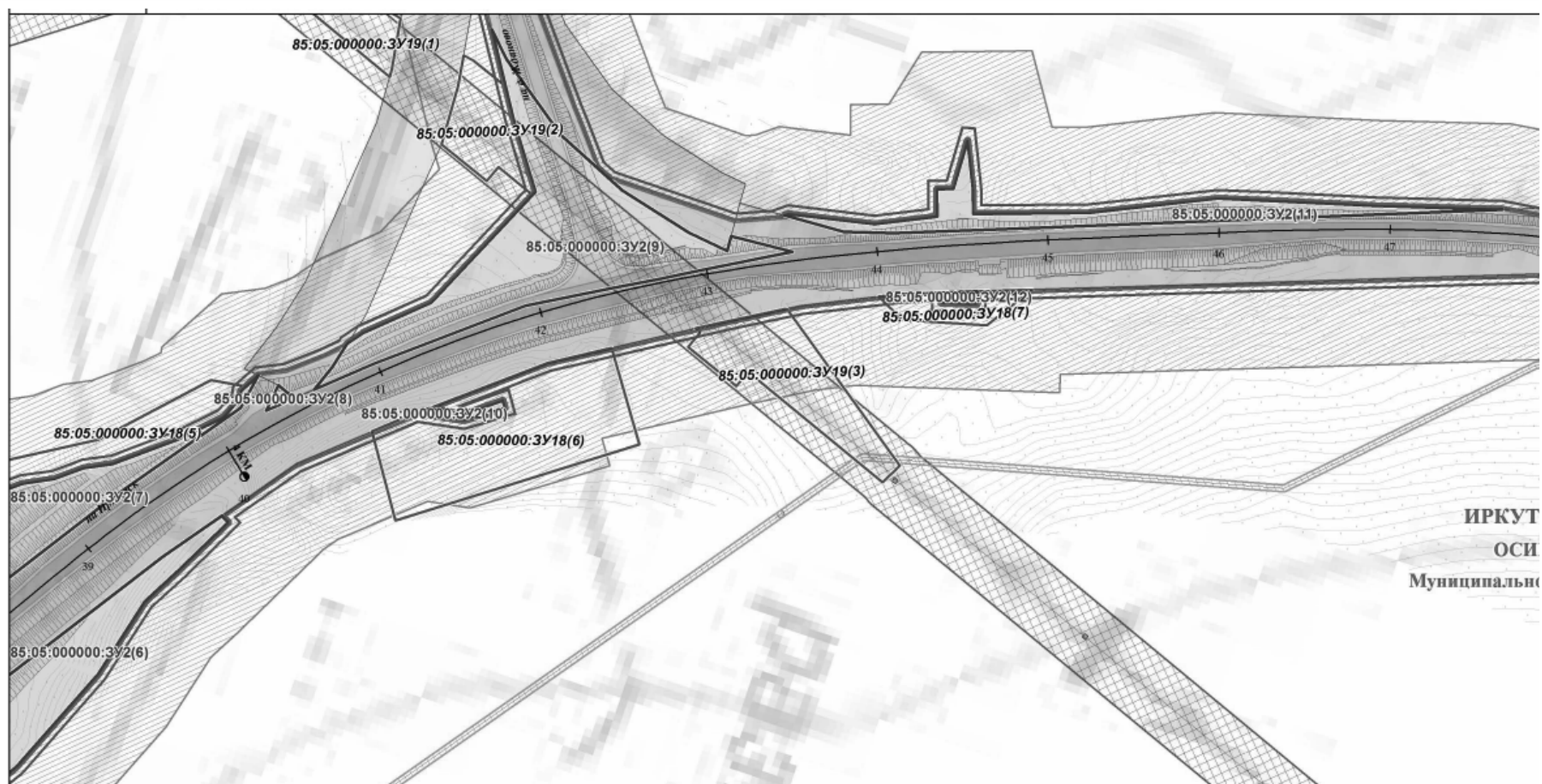
ПРОИЗВОДСТВЕННЫЕ ТЕРРИТОРИИ

- ТЕРРИТОРИИ ПРОМЫШЛЕННЫХ ОБЪЕКТОВ IV/V КЛАССА ОПАСНОСТИ

ЛИНИИ, ОБОЗНАЧАЮЩИЕ ДОРОГИ, УЛИЦЫ, ПРОЕЗДЫ, ОБЪЕКТЫ ТРАНСПОРТНОЙ ИНФРАСТРУКТУРЫ

АВТОМОБИЛЬНЫЙ ТРАНСПОРТ

- АВТОМОБИЛЬНЫЕ ДОРОГИ РЕГИОНАЛЬНОГО ЗНАЧЕНИЯ
- АВТОМОБИЛЬНЫЕ ДОРОГИ ПРОЧИЕ
- УЛИЧНО-ДОРОЖНАЯ СЕТЬ



УСЛОВНЫЕ ОБОЗНАЧЕНИЯ

ТЕРРИТОРИАЛЬНОЕ УСТРОЙСТВО

- ГРАНИЦЫ МУНИЦИПАЛЬНЫХ РАЙОНОВ
- ГРАНИЦЫ МУНИЦИПАЛЬНЫХ ОБРАЗОВАНИЙ
- ГРАНИЦЫ НАСЕЛЕННЫХ ПУНКТОВ
- ГРАНИЦЫ МЕЖСЕЛЕННЫХ ТЕРРИТОРИЙ

ОБЪЕКТЫ НЕДВИЖИМОСТИ

ГРАНИЦЫ ЗЕМЕЛЬНЫХ УЧАСТКОВ

- СВЕДЕНИЯ О ЗЕМЕЛЬНЫХ УЧАСТКАХ, ЗАНЕСЕННЫХ В ГОСУДАРСТВЕННЫЙ КАДАСТР НЕДВИЖИМОСТИ

ГРАНИЦЫ ЗЕМЕЛЬНЫХ УЧАСТКОВ, УСТАНОВЛЕННЫЕ (УТОЧНЕННЫЕ) ПРОЕКТОМ

- ГРАНИЦЫ ФОРМИРУЕМЫХ ЗЕМЕЛЬНЫХ УЧАСТКОВ, ПРЕДНАЗНАЧЕННЫХ ДЛЯ РАЗМЕЩЕНИЯ ОБЪЕКТОВ КАПИТАЛЬНОГО СТРОИТЕЛЬСТВА РЕГИОНАЛЬНОГО ЗНАЧЕНИЯ
- ГРАНИЦЫ ВРЕМЕННЫХ ЗЕМЕЛЬНЫХ УЧАСТКОВ, ОБРАЗУЕМЫХ НА ПЕРИОД РЕКОНСТРУКЦИИ ОБЪЕКТОВ КАПИТАЛЬНОГО СТРОИТЕЛЬСТВА

ЛИНИИ РЕГУЛИРОВАНИЯ

- УСТАНОВЛЕННЫЕ КРАСНЫЕ ЛИНИИ
- ЛИНИИ ОТСТУПА ОТ КРАСНЫХ ЛИНИЙ

ИСПОЛЬЗОВАНИЕ ТЕРРИТОРИИ

ЖИЛЬЕ ТЕРРИТОРИИ

- ТЕРРИТОРИИ ЗАСТРОЙКИ ИНДИВИДУАЛЬНЫМИ ЖИЛЬНЫМИ ДОМАМИ

ОБЩЕСТВЕННО-ДЕЛОВЫЕ ТЕРРИТОРИИ

- ТЕРРИТОРИИ ДЕЛОВОГО, ОБЩЕСТВЕННОГО И КОММЕРЧЕСКОГО НАЗНАЧЕНИЯ

ТЕРРИТОРИИ РЕКРЕАЦИОННОГО НАЗНАЧЕНИЯ

- ТЕРРИТОРИИ ЛЕСОВ
- ТЕРРИТОРИИ ПРИРОДНОГО ЛАНДШАФТА
- ТЕРРИТОРИИ ВОДНЫХ ОБЪЕКТОВ
- ЗАБОЛОЧЕННЫЕ ТЕРРИТОРИИ

ТЕРРИТОРИИ СЕЛЬСКОХОЗЯЙСТВЕННОГО ИСПОЛЬЗОВАНИЯ

- ТЕРРИТОРИИ СЕЛЬСКОХОЗЯЙСТВЕННЫХ УГОДИЙ
- ПРОЧИЕ ТЕРРИТОРИИ СЕЛЬСКОХОЗЯЙСТВЕННОГО ИСПОЛЬЗОВАНИЯ

ТЕРРИТОРИИ ИНЖЕНЕРНОЙ И ТРАНСПОРТНОЙ ИНФРАСТРУКТУРЫ

- ТЕРРИТОРИИ ОБЪЕКТОВ ТРАНСПОРТНОЙ ИНФРАСТРУКТУРЫ
- ТЕРРИТОРИИ ОБЪЕКТОВ ИНЖЕНЕРНОЙ ИНФРАСТРУКТУРЫ

ТЕРРИТОРИИ СПЕЦИАЛЬНОГО НАЗНАЧЕНИЯ

- ТЕРРИТОРИИ КЛАДБИЩ

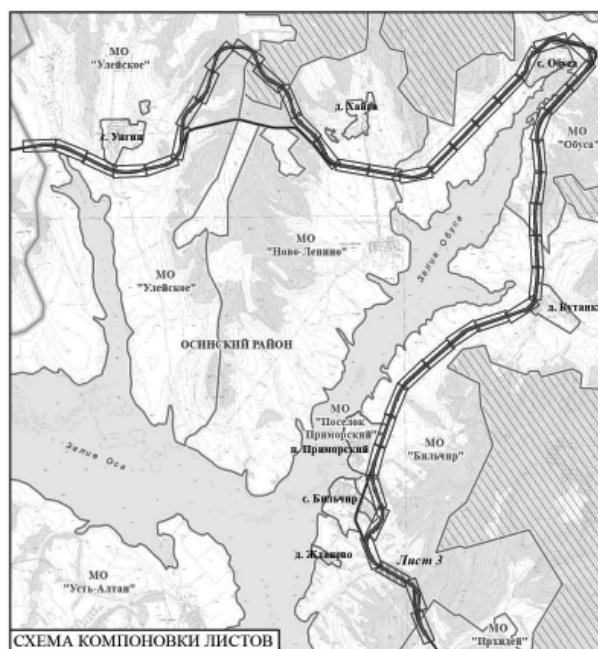
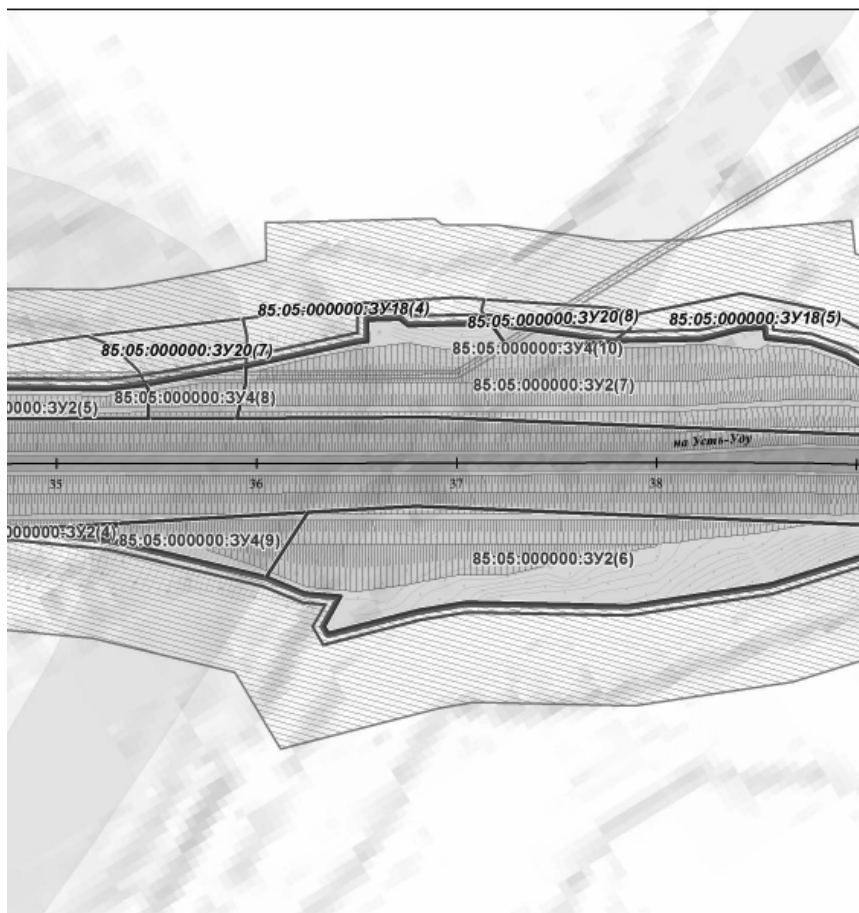
ПРОИЗВОДСТВЕННЫЕ ТЕРРИТОРИИ

- ТЕРРИТОРИИ ПРОМЫШЛЕННЫХ ОБЪЕКТОВ IV/V КЛАССА ОПАСНОСТИ

ЛИНИИ, ОБОЗНАЧАЮЩИЕ ДОРОГИ, УЛИЦЫ, ПРОЕЗДЫ, ОБЪЕКТЫ ТРАНСПОРТНОЙ ИНФРАСТРУКТУРЫ

АВТОМОБИЛЬНЫЙ ТРАНСПОРТ

- АВТОМОБИЛЬНЫЕ ДОРОГИ РЕГИОНАЛЬНОГО ЗНАЧЕНИЯ
- АВТОМОБИЛЬНЫЕ ДОРОГИ ПРОЧИЕ
- УЛИЧНО-ДОРОЖНАЯ СЕТЬ



ПЛАНИРОВОЧНЫЕ ОГРАНИЧЕНИЯ
ГРАНИЦЫ ЗОН С ОСОБЫМИ УСЛОВИЯМИ ИСПОЛЬЗОВАНИЯ ТЕРРИТОРИИ
ОХРАННЫЕ ЗОНЫ ОБЪЕКТОВ ИНЖЕНЕРНОЙ И ТРАНСПОРТНОЙ ИНФРАСТРУКТУРЫ

- ПРИДОРОЖНЫЕ ПОЛОСЫ АВТОМОБИЛЬНЫХ ДОРОГ
- ОХРАННЫЕ ЗОНЫ ЛИНИЙ СВЯЗИ
- ОХРАННЫЕ ЗОНЫ ЛИНИЙ ЭЛЕКТРОПЕРЕДАЧИ

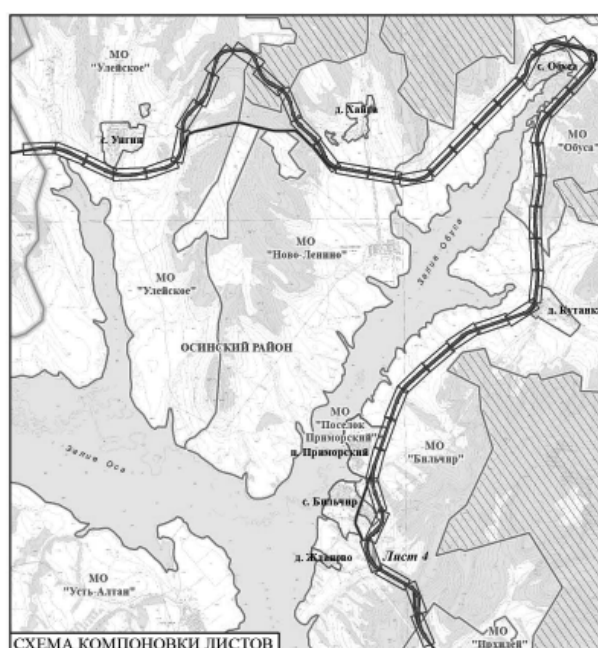
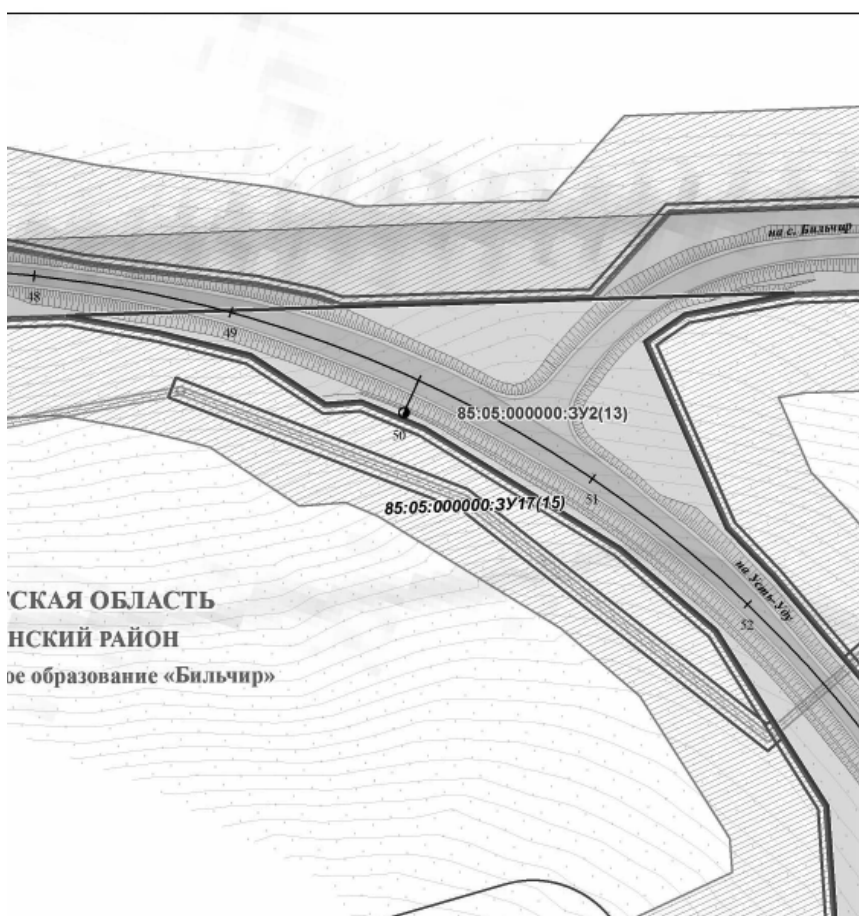
САНИТАРНО-ЗАЩИТНЫЕ ЗОНЫ И РАЗРЫВЫ

- САНИТАРНО-ЗАЩИТНЫЕ ЗОНЫ РЕКОМЕНДУЕМЫЕ Сан ПдН 2.2.1.2.1.1.1.1200-03 (пзм)

ОХРАННЫЕ ЗОНЫ ВОДНЫХ ОБЪЕКТОВ

- ВОДООХРАННЫЕ ЗОНЫ
- ПРИБРЕЖНО-ЗАЩИТНЫЕ ПОЛОСЫ
- БЕРЕГОВЫЕ ПОЛОСЫ

15-28-ПМ - карта 1				
Изм.	Коп.уч.	Лист	№ док.	Подпись
ГАП			Холуева В.А.	12.15
Нормоконтр.			Петрова Е.В.	12.15
ПРОЕКТ ПЛАНИРОВКИ И ПРОЕКТ МЕЖВЕЯНИЯ «РЕКОНСТРУКЦИЯ АВТОМОБИЛЬНОЙ ДОРОГИ ИРКУТСКА-УСТЬ-УДА НА УЧАСТКЕ КМ 160 – КМ 215 В ОСИНСКОМ РАЙОНЕ, УСТЬ-УЗВЕНСКОМ РАЙОНЕ ИРКУТСКОЙ ОБЛАСТИ» «РЕКОНСТРУКЦИЯ АВТОМОБИЛЬНОЙ ДОРОГИ ИРКУТСКА-ОСА-УСТЬ-УДА НА УЧАСТКЕ КМ 160 – КМ 215 В ОСИНСКОМ РАЙОНЕ ИРКУТСКОЙ ОБЛАСТИ»				
ОСНОВНАЯ ЧАСТЬ ПРОЕКТА, ПОДЛЕЖАЩАЯ УТВЕРЖДЕНИЮ				
			Страниц	Лист
			3	46
ЧЕРТЕЖ МЕЖВЕЯНИЯ ТЕРРИТОРИИ М 1:2000 УЧАСТОК ПК 26 - ПК 39				
ООО Градостроительная мастерская "Линия"				



ПЛАНИРОВОЧНЫЕ ОГРАНИЧЕНИЯ
ГРАНИЦЫ ЗОН С ОСОБЫМИ УСЛОВИЯМИ ИСПОЛЬЗОВАНИЯ ТЕРРИТОРИИ
ОХРАННЫЕ ЗОНЫ ОБЪЕКТОВ ИНЖЕНЕРНОЙ И ТРАНСПОРТНОЙ ИНФРАСТРУКТУРЫ

- ПРИДОРОЖНЫЕ ПОЛОСЫ АВТОМОБИЛЬНЫХ ДОРОГ
- ОХРАННЫЕ ЗОНЫ ЛИНИЙ СВЯЗИ
- ОХРАННЫЕ ЗОНЫ ЛИНИЙ ЭЛЕКТРОПЕРЕДАЧИ

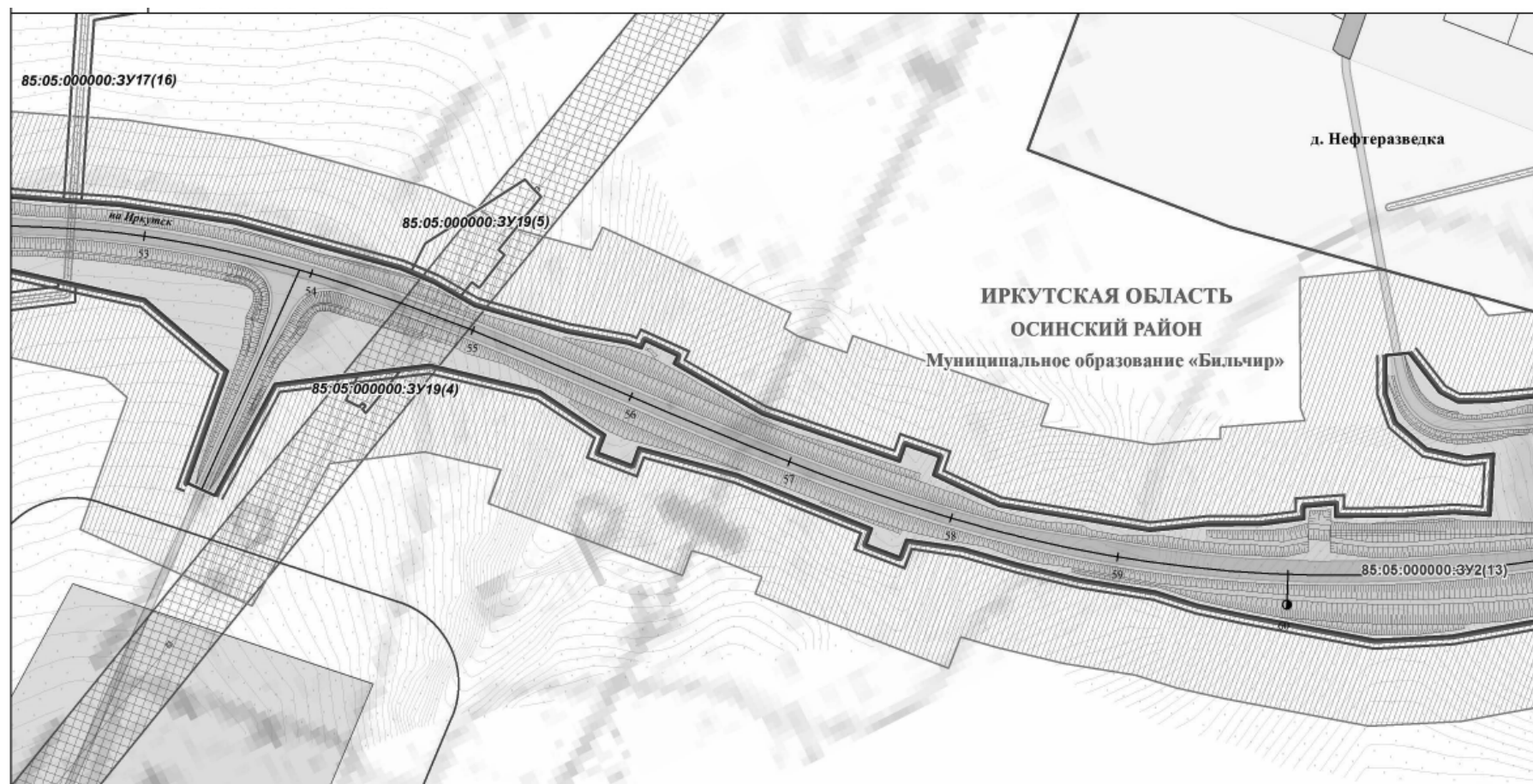
САНИТАРНО-ЗАЩИТНЫЕ ЗОНЫ И РАЗРЫВЫ

- САНИТАРНО-ЗАЩИТНЫЕ ЗОНЫ РЕКОМЕНДУЕМЫЕ Сан ПдН 2.2.1.2.1.1.1.1200-03 (пзм)

ОХРАННЫЕ ЗОНЫ ВОДНЫХ ОБЪЕКТОВ

- ВОДООХРАННЫЕ ЗОНЫ
- ПРИБРЕЖНО-ЗАЩИТНЫЕ ПОЛОСЫ
- БЕРЕГОВЫЕ ПОЛОСЫ

15-28-ПМ - карта 1				
Изм.	Коп.уч.	Лист	№ док.	Подпись
ГАП			Холуева В.А.	12.15
Нормоконтр.			Петрова Е.В.	12.15
ПРОЕКТ ПЛАНИРОВКИ И ПРОЕКТ МЕЖВЕЯНИЯ «РЕКОНСТРУКЦИЯ АВТОМОБИЛЬНОЙ ДОРОГИ ИРКУТСКА-УСТЬ-УДА НА УЧАСТКЕ КМ 160 – КМ 215 В ОСИНСКОМ РАЙОНЕ, УСТЬ-УЗВЕНСКОМ РАЙОНЕ ИРКУТСКОЙ ОБЛАСТИ» «РЕКОНСТРУКЦИЯ АВТОМОБИЛЬНОЙ ДОРОГИ ИРКУТСКА-ОСА-УСТЬ-УДА НА УЧАСТКЕ КМ 160 – КМ 215 В ОСИНСКОМ РАЙОНЕ ИРКУТСКОЙ ОБЛАСТИ»				
ОСНОВНАЯ ЧАСТЬ ПРОЕКТА, ПОДЛЕЖАЩАЯ УТВЕРЖДЕНИЮ				
			Страниц	Лист
			4	46
ЧЕРТЕЖ МЕЖВЕЯНИЯ ТЕРРИТОРИИ М 1:2000 УЧАСТОК ПК 39 - ПК 52				
ООО Градостроительная мастерская "Линия"				

**УСЛОВНЫЕ ОБОЗНАЧЕНИЯ****ТЕРРИТОРИАЛЬНОЕ УСТРОЙСТВО**

- ГРАНИЦЫ МУНИЦИПАЛЬНЫХ РАЙОНОВ
- ГРАНИЦЫ МУНИЦИПАЛЬНЫХ ОБРАЗОВАНИЙ
- ГРАНИЦЫ НАСЕЛЕННЫХ ПУНКТОВ
- ГРАНИЦЫ МЕЖСЕЛЕННЫХ ТЕРРИТОРИЙ

ОБЪЕКТЫ НЕДВИЖИМОСТИ

- ГРАНИЦЫ ЗЕМЕЛЬНЫХ УЧАСТКОВ, ЗАНЕСЕННЫХ В ГОСУДАРСТВЕННЫЙ КАДАСТР НЕДВИЖИМОСТИ

ГРАНИЦЫ ЗЕМЕЛЬНЫХ УЧАСТКОВ, УСТАНОВЛЕННЫЕ (УТОЧНЕННЫЕ) ПРОЕКТОМ

- ГРАНИЦЫ ФОРМИРУЕМЫХ ЗЕМЕЛЬНЫХ УЧАСТКОВ, ПРЕДНАЗНАЧЕННЫХ ДЛЯ РАЗМЕЩЕНИЯ ОБЪЕКТОВ КАПИТАЛЬНОГО СТРОИТЕЛЬСТВА РЕГИОНАЛЬНОГО ЗНАЧЕНИЯ
- ГРАНИЦЫ ВРЕМЕННЫХ ЗЕМЕЛЬНЫХ УЧАСТКОВ, ОБРАЗУЕМЫХ НА ПЕРИОД РЕКОНСТРУКЦИИ ОБЪЕКТОВ КАПИТАЛЬНОГО СТРОИТЕЛЬСТВА

ЛИНИИ РЕГУЛИРОВАНИЯ

- УСТАНОВЛЕННЫЕ КРАСНЫЕ ЛИНИИ
- ЛИНИИ ОТСТУПА ОТ КРАСНЫХ ЛИНИЙ

ИСПОЛЬЗОВАНИЕ ТЕРРИТОРИИ**ЖИЛЬЕ ТЕРРИТОРИИ**

- ТЕРРИТОРИИ ЗАСТРОЙКИ ИНДИВИДУАЛЬНЫМИ ЖИЛЬНЫМИ ДОМАМИ

ОБЩЕСТВЕННО-ДЕЛОВОЕ ТЕРРИТОРИИ

- ТЕРРИТОРИИ ДЕЛОВОГО, ОБЩЕСТВЕННОГО И КОММЕРЧЕСКОГО НАЗНАЧЕНИЯ

ТЕРРИТОРИИ РЕКРЕАЦИОННОГО НАЗНАЧЕНИЯ

- ТЕРРИТОРИИ ЛЕСОВ
- ТЕРРИТОРИИ ПРИРОДНОГО ЛАНДШАФТА
- ТЕРРИТОРИИ ВОДНЫХ ОБЪЕКТОВ
- ЗАБОЛОЧЕННЫЕ ТЕРРИТОРИИ

ТЕРРИТОРИИ СЕЛЬСКОХОЗЯЙСТВЕННОГО ИСПОЛЬЗОВАНИЯ

- ТЕРРИТОРИИ СЕЛЬСКОХОЗЯЙСТВЕННЫХ УГОДИЙ
- ПРОЧИЕ ТЕРРИТОРИИ СЕЛЬСКОХОЗЯЙСТВЕННОГО ИСПОЛЬЗОВАНИЯ

ТЕРРИТОРИИ ИНЖЕНЕРНОЙ И ТРАНСПОРТНОЙ ИНФРАСТРУКТУРЫ

- ТЕРРИТОРИИ ОБЪЕКТОВ ТРАНСПОРТНОЙ ИНФРАСТРУКТУРЫ
- ТЕРРИТОРИИ ОБЪЕКТОВ ИНЖЕНЕРНОЙ ИНФРАСТРУКТУРЫ

ТЕРРИТОРИИ СПЕЦИАЛЬНОГО НАЗНАЧЕНИЯ

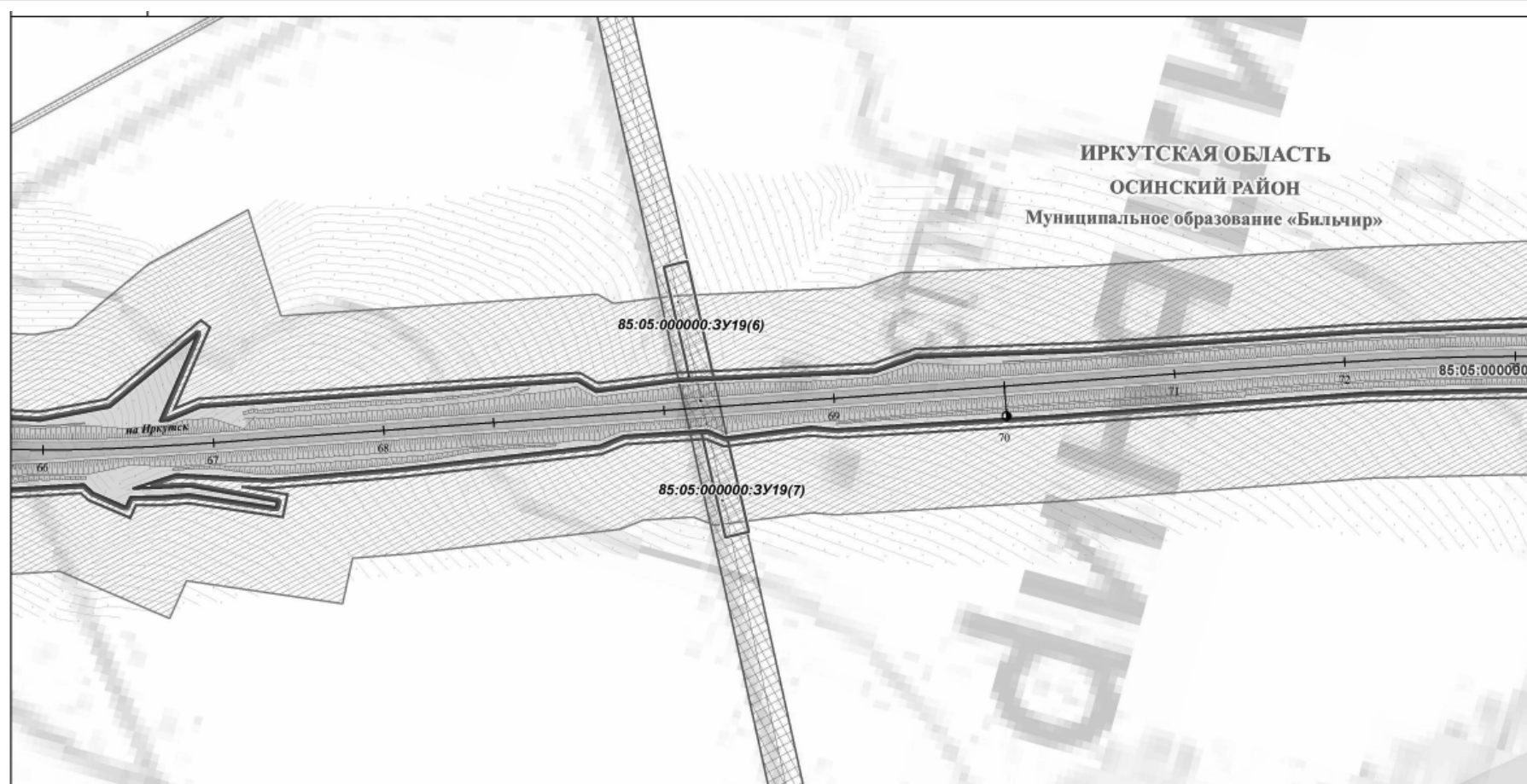
- ТЕРРИТОРИИ КЛАДБИЩ

ПРОИЗВОДСТВЕННЫЕ ТЕРРИТОРИИ

- ТЕРРИТОРИИ ПРОМЫШЛЕННЫХ ОБЪЕКТОВ
- IV/V КЛАССА ОПАСНОСТИ

ЛИНИИ, ОБОЗНАЧАЮЩИЕ ДОРОГИ, УЛИЦЫ, ПРОЕЗДЫ, ОБЪЕКТЫ ТРАНСПОРТНОЙ ИНФРАСТРУКТУРЫ**АВТОМОБИЛЬНЫЙ ТРАНСПОРТ**

- АВТОМОБИЛЬНЫЕ ДОРОГИ РЕГИОНАЛЬНОГО ЗНАЧЕНИЯ
- АВТОМОБИЛЬНЫЕ ДОРОГИ ПРОЧИЕ
- УЛИЧНО-ДОРОЖНАЯ СЕТЬ

**УСЛОВНЫЕ ОБОЗНАЧЕНИЯ****ТЕРРИТОРИАЛЬНОЕ УСТРОЙСТВО**

- ГРАНИЦЫ МУНИЦИПАЛЬНЫХ РАЙОНОВ
- ГРАНИЦЫ МУНИЦИПАЛЬНЫХ ОБРАЗОВАНИЙ
- ГРАНИЦЫ НАСЕЛЕННЫХ ПУНКТОВ
- ГРАНИЦЫ МЕЖСЕЛЕННЫХ ТЕРРИТОРИЙ

ОБЪЕКТЫ НЕДВИЖИМОСТИ

- ГРАНИЦЫ ЗЕМЕЛЬНЫХ УЧАСТКОВ, ЗАНЕСЕННЫХ В ГОСУДАРСТВЕННЫЙ КАДАСТР НЕДВИЖИМОСТИ

ГРАНИЦЫ ЗЕМЕЛЬНЫХ УЧАСТКОВ, УСТАНОВЛЕННЫЕ (УТОЧНЕННЫЕ) ПРОЕКТОМ

- ГРАНИЦЫ ФОРМИРУЕМЫХ ЗЕМЕЛЬНЫХ УЧАСТКОВ, ПРЕДНАЗНАЧЕННЫХ ДЛЯ РАЗМЕЩЕНИЯ ОБЪЕКТОВ КАПИТАЛЬНОГО СТРОИТЕЛЬСТВА РЕГИОНАЛЬНОГО ЗНАЧЕНИЯ
- ГРАНИЦЫ ВРЕМЕННЫХ ЗЕМЕЛЬНЫХ УЧАСТКОВ, ОБРАЗУЕМЫХ НА ПЕРИОД РЕКОНСТРУКЦИИ ОБЪЕКТОВ КАПИТАЛЬНОГО СТРОИТЕЛЬСТВА

ЛИНИИ РЕГУЛИРОВАНИЯ

- УСТАНОВЛЕННЫЕ КРАСНЫЕ ЛИНИИ
- ЛИНИИ ОТСТУПА ОТ КРАСНЫХ ЛИНИЙ

ИСПОЛЬЗОВАНИЕ ТЕРРИТОРИИ**ЖИЛЬЕ ТЕРРИТОРИИ**

- ТЕРРИТОРИИ ЗАСТРОЙКИ ИНДИВИДУАЛЬНЫМИ ЖИЛЬНЫМИ ДОМАМИ

ОБЩЕСТВЕННО-ДЕЛОВОЕ ТЕРРИТОРИИ

- ТЕРРИТОРИИ ДЕЛОВОГО, ОБЩЕСТВЕННОГО И КОММЕРЧЕСКОГО НАЗНАЧЕНИЯ

ТЕРРИТОРИИ РЕКРЕАЦИОННОГО НАЗНАЧЕНИЯ

- ТЕРРИТОРИИ ЛЕСОВ
- ТЕРРИТОРИИ ПРИРОДНОГО ЛАНДШАФТА
- ТЕРРИТОРИИ ВОДНЫХ ОБЪЕКТОВ
- ЗАБОЛОЧЕННЫЕ ТЕРРИТОРИИ

ТЕРРИТОРИИ СЕЛЬСКОХОЗЯЙСТВЕННОГО ИСПОЛЬЗОВАНИЯ

- ТЕРРИТОРИИ СЕЛЬСКОХОЗЯЙСТВЕННЫХ УГОДИЙ
- ПРОЧИЕ ТЕРРИТОРИИ СЕЛЬСКОХОЗЯЙСТВЕННОГО ИСПОЛЬЗОВАНИЯ

ТЕРРИТОРИИ ИНЖЕНЕРНОЙ И ТРАНСПОРТНОЙ ИНФРАСТРУКТУРЫ

- ТЕРРИТОРИИ ОБЪЕКТОВ ТРАНСПОРТНОЙ ИНФРАСТРУКТУРЫ
- ТЕРРИТОРИИ ОБЪЕКТОВ ИНЖЕНЕРНОЙ ИНФРАСТРУКТУРЫ

ТЕРРИТОРИИ СПЕЦИАЛЬНОГО НАЗНАЧЕНИЯ

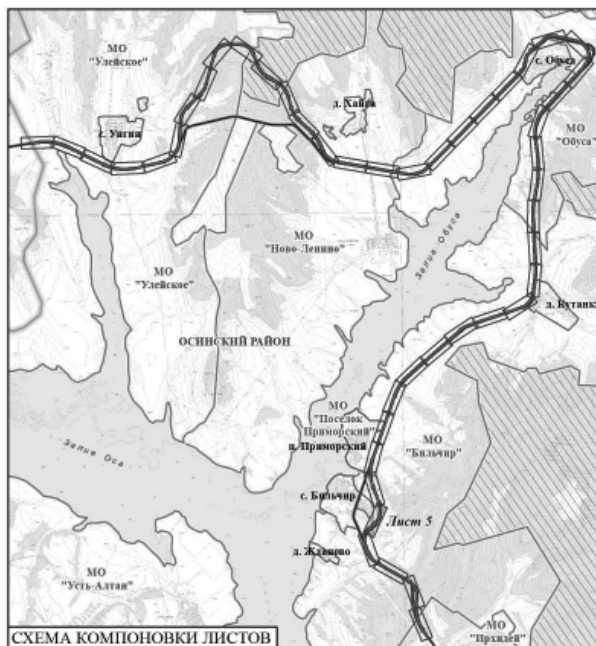
- ТЕРРИТОРИИ КЛАДБИЩ

ПРОИЗВОДСТВЕННЫЕ ТЕРРИТОРИИ

- ТЕРРИТОРИИ ПРОМЫШЛЕННЫХ ОБЪЕКТОВ
- IV/V КЛАССА ОПАСНОСТИ

ЛИНИИ, ОБОЗНАЧАЮЩИЕ ДОРОГИ, УЛИЦЫ, ПРОЕЗДЫ, ОБЪЕКТЫ ТРАНСПОРТНОЙ ИНФРАСТРУКТУРЫ**АВТОМОБИЛЬНЫЙ ТРАНСПОРТ**

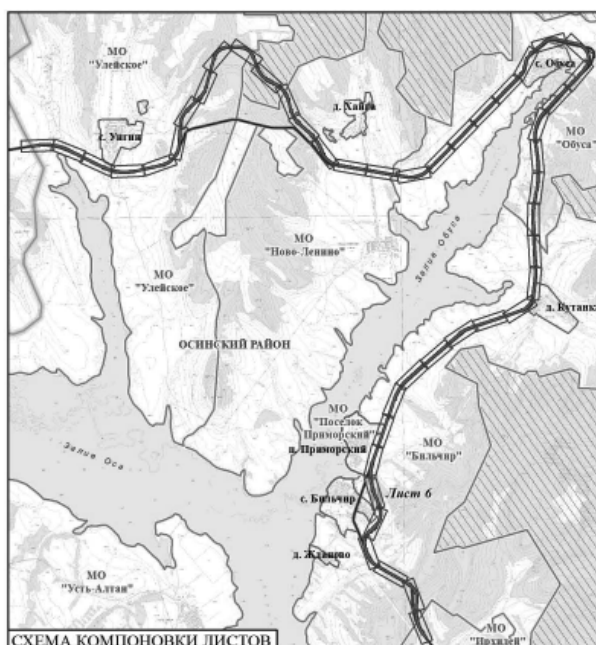
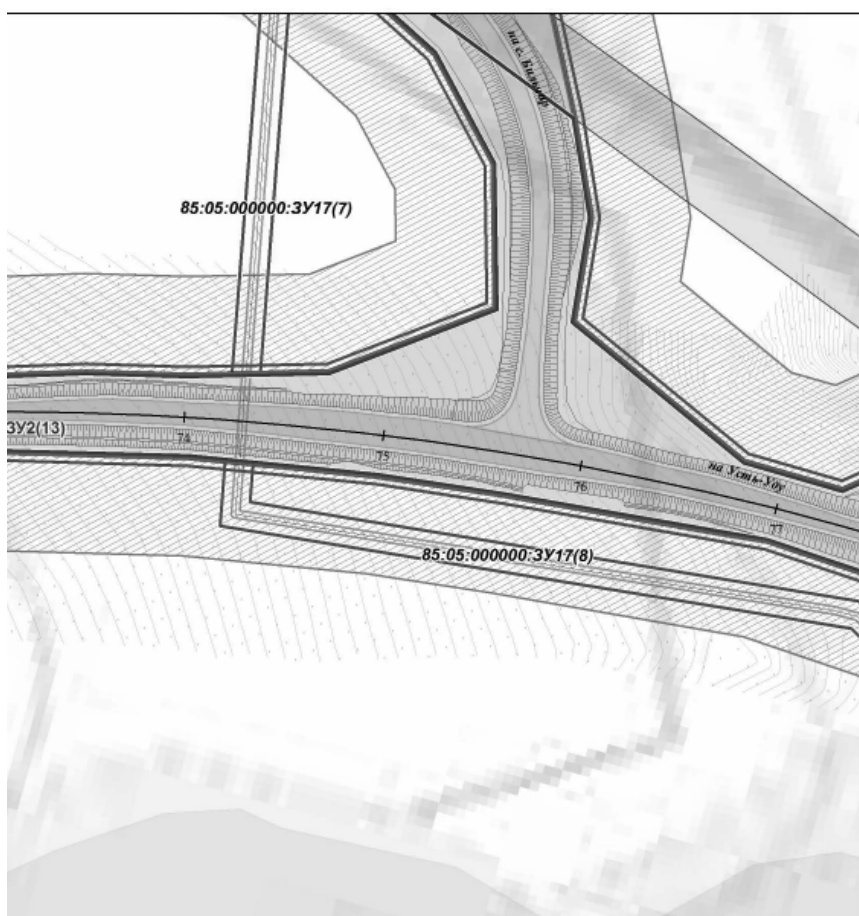
- АВТОМОБИЛЬНЫЕ ДОРОГИ РЕГИОНАЛЬНОГО ЗНАЧЕНИЯ
- АВТОМОБИЛЬНЫЕ ДОРОГИ ПРОЧИЕ
- УЛИЧНО-ДОРОЖНАЯ СЕТЬ



ПЛАНИРОВОЧНЫЕ ОГРАНИЧЕНИЯ
ГРАНИЦЫ ЗОН С ОСОБЫМИ УСЛОВИЯМИ ИСПОЛЬЗОВАНИЯ ТЕРРИТОРИИ
ОХРАННЫЕ ЗОНЫ ОБЪЕКТОВ ИНЖЕНЕРНОЙ И ТРАНСПОРТНОЙ
ИНФРАСТРУКТУРЫ

- ПРИДОРОЖНЫЕ ПОЛОСЫ АВТОМОБИЛЬНЫХ ДОРОГ
- ОХРАННЫЕ ЗОНЫ ЛИНИЙ СВЯЗИ
- ОХРАННЫЕ ЗОНЫ ЛИНИЙ ЭЛЕКТРОПЕРЕДАЧИ
- САНИТАРНО-ЗАЩИТНЫЕ ЗОНЫ И РАЗРЫВЫ**
- САНИТАРНО-ЗАЩИТНЫЕ ЗОНЫ РЕКОМЕНДУЕМЫЕ Сан ПдН 2.2.1/2.1.1.1.1200-03 (пзм)
- ОХРАННЫЕ ЗОНЫ ВОДНЫХ ОБЪЕКТОВ**
- ВОДООХРАННЫЕ ЗОНЫ
- ПРИБРЕЖНО-ЗАЩИТНЫЕ ПОЛОСЫ
- БЕРЕГОВЫЕ ПОЛОСЫ

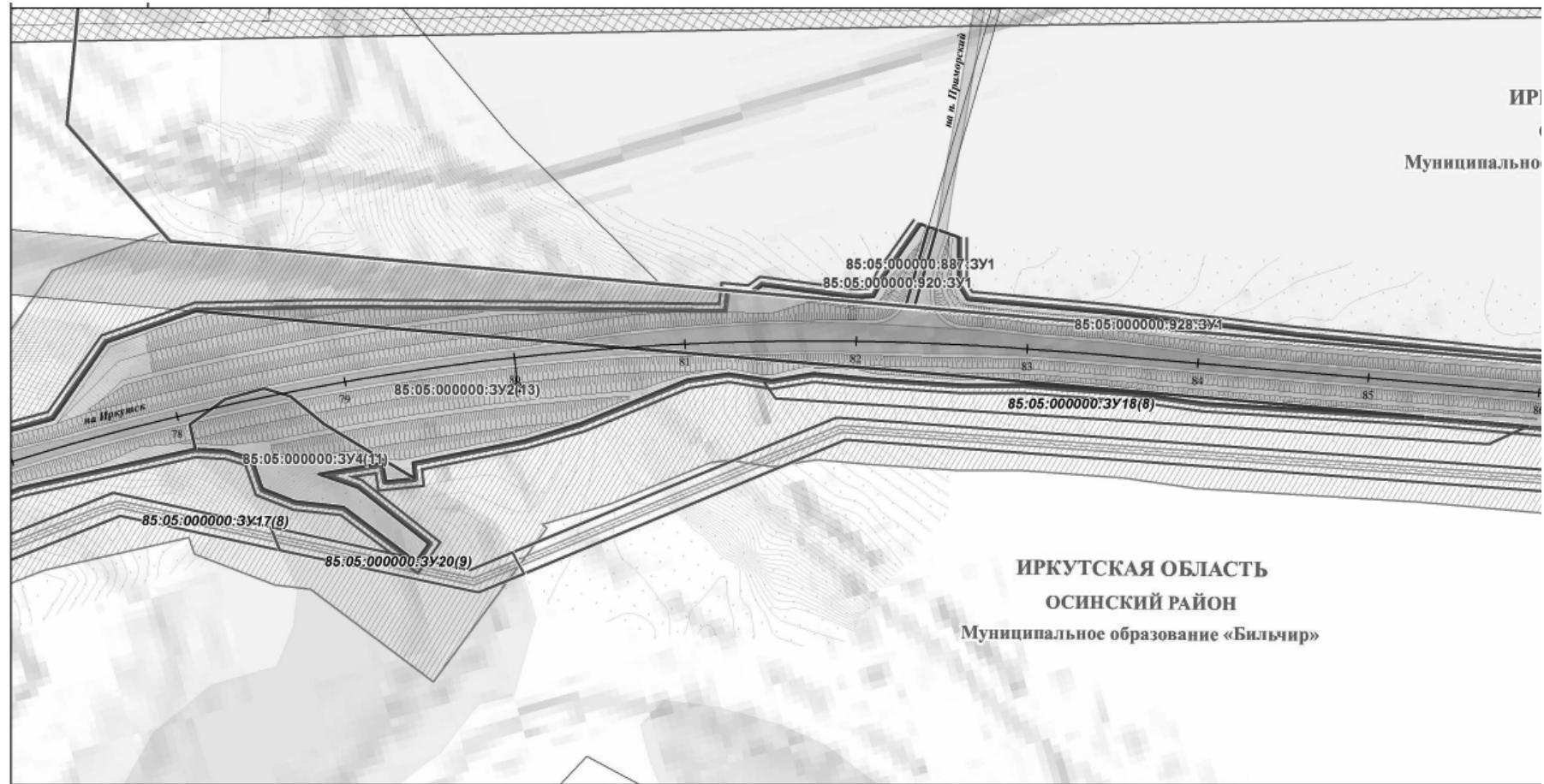
15-28-ПМ - карта 1				
ПРОЕКТ ПЛАНИРОВКИ И ПРОЕКТ МЕЖВЕЯНИЯ «РЕКОНСТРУКЦИЯ АВТОМОБИЛЬНОЙ ДОРОГИ ИРКУТСКА-УСТЬ-УДА НА УЧАСТКЕ КМ 160 – КМ 215 В ОСИНСКОМ РАЙОНЕ, УСТЬ-УЗВЕНСКОМ РАЙОНЕ ИРКУТСКОЙ ОБЛАСТИ» «РЕКОНСТРУКЦИЯ АВТОМОБИЛЬНОЙ ДОРОГИ ИРКУТСКА-ОСА-УСТЬ-УДА НА УЧАСТКЕ КМ 160 – КМ 215 В ОСИНСКОМ РАЙОНЕ ИРКУТСКОЙ ОБЛАСТИ»				
Изм.	Коп.уч.	Лист	№ док.	Подпись
ГАП		Хомутова В.А.		12.15
Нормоконтр.		Петрова Е.В.		12.15
ОСНОВНАЯ ЧАСТЬ ПРОЕКТА, ПОДДЕЖАЮЩАЯ УТВЕРЖДЕНИЮ			Страниц	Лист
				5
ЧЕРТЕЖ МЕЖВЕЯНИЯ ТЕРРИТОРИИ М 1:2000 УЧАСТОК ПК 55 - ПК 66			Листов	46
			ООО Градостроительная мастерская "Линия"	



ПЛАНИРОВОЧНЫЕ ОГРАНИЧЕНИЯ
ГРАНИЦЫ ЗОН С ОСОБЫМИ УСЛОВИЯМИ ИСПОЛЬЗОВАНИЯ ТЕРРИТОРИИ
ОХРАННЫЕ ЗОНЫ ОБЪЕКТОВ ИНЖЕНЕРНОЙ И ТРАНСПОРТНОЙ
ИНФРАСТРУКТУРЫ

- ПРИДОРОЖНЫЕ ПОЛОСЫ АВТОМОБИЛЬНЫХ ДОРОГ
- ОХРАННЫЕ ЗОНЫ ЛИНИЙ СВЯЗИ
- ОХРАННЫЕ ЗОНЫ ЛИНИЙ ЭЛЕКТРОПЕРЕДАЧИ
- САНИТАРНО-ЗАЩИТНЫЕ ЗОНЫ И РАЗРЫВЫ**
- САНИТАРНО-ЗАЩИТНЫЕ ЗОНЫ РЕКОМЕНДУЕМЫЕ Сан ПдН 2.2.1/2.1.1.1.1200-03 (пзм)
- ОХРАННЫЕ ЗОНЫ ВОДНЫХ ОБЪЕКТОВ**
- ВОДООХРАННЫЕ ЗОНЫ
- ПРИБРЕЖНО-ЗАЩИТНЫЕ ПОЛОСЫ
- БЕРЕГОВЫЕ ПОЛОСЫ

15-28-ПМ - карта 1				
ПРОЕКТ ПЛАНИРОВКИ И ПРОЕКТ МЕЖВЕЯНИЯ «РЕКОНСТРУКЦИЯ АВТОМОБИЛЬНОЙ ДОРОГИ ИРКУТСКА-УСТЬ-УДА НА УЧАСТКЕ КМ 160 – КМ 215 В ОСИНСКОМ РАЙОНЕ, УСТЬ-УЗВЕНСКОМ РАЙОНЕ ИРКУТСКОЙ ОБЛАСТИ» «РЕКОНСТРУКЦИЯ АВТОМОБИЛЬНОЙ ДОРОГИ ИРКУТСКА-ОСА-УСТЬ-УДА НА УЧАСТКЕ КМ 160 – КМ 215 В ОСИНСКОМ РАЙОНЕ ИРКУТСКОЙ ОБЛАСТИ»				
Изм.	Коп.уч.	Лист	№ док.	Подпись
ГАП		Хомутова В.А.		12.15
Нормоконтр.		Петрова Е.В.		12.15
ОСНОВНАЯ ЧАСТЬ ПРОЕКТА, ПОДДЕЖАЮЩАЯ УТВЕРЖДЕНИЮ			Страниц	Лист
				6
ЧЕРТЕЖ МЕЖВЕЯНИЯ ТЕРРИТОРИИ М 1:2000 УЧАСТОК ПК 66 - ПК 77			Листов	46
			ООО Градостроительная мастерская "Линия"	



УСЛОВНЫЕ ОБОЗНАЧЕНИЯ

ТЕРРИТОРИАЛЬНОЕ УСТРОЙСТВО

- ГРАНИЦЫ МУНИЦИПАЛЬНЫХ РАЙОНОВ
- ГРАНИЦЫ МУНИЦИПАЛЬНЫХ ОБРАЗОВАНИЙ
- ГРАНИЦЫ НАСЕЛЕННЫХ ПУНКТОВ
- ГРАНИЦЫ МЕЖСЕЛЕННЫХ ТЕРРИТОРИЙ

ОБЪЕКТЫ НЕДВИЖИМОСТИ

- СВЕДЕНИЯ О ЗЕМЕЛЬНЫХ УЧАСТКАХ, ЗАНЕСЕННЫХ В ГОСУДАРСТВЕННЫЙ КАДАСТР НЕДВИЖИМОСТИ

ГРАНИЦЫ ЗЕМЕЛЬНЫХ УЧАСТКОВ, УСТАНОВЛЕННЫЕ (УТОЧНЕННЫЕ) ПРОЕКТОМ

- ГРАНИЦЫ ФОРМИРУЕМЫХ ЗЕМЕЛЬНЫХ УЧАСТКОВ, ПРЕДНАЗНАЧЕННЫХ ДЛЯ РАЗМЕЩЕНИЯ ОБЪЕКТОВ КАПИТАЛЬНОГО СТРОИТЕЛЬСТВА РЕГИОНАЛЬНОГО ЗНАЧЕНИЯ
- ГРАНИЦЫ ВРЕМЕННЫХ ЗЕМЕЛЬНЫХ УЧАСТКОВ, ОБРАЗУЕМЫХ НА ПЕРИОД РЕКОНСТРУКЦИИ ОБЪЕКТОВ КАПИТАЛЬНОГО СТРОИТЕЛЬСТВА

ЛИНИИ РЕГУЛИРОВАНИЯ

- УСТАНОВЛЕННЫЕ КРАСНЫЕ ЛИНИИ
- ЛИНИИ ОТСТУПА ОТ КРАСНЫХ ЛИНИЙ

ИСПОЛЬЗОВАНИЕ ТЕРРИТОРИИ

- ЖИЛЬЕ ТЕРРИТОРИИ**
 - ТЕРРИТОРИИ ЗАСТРОЙКИ ИНДИВИДУАЛЬНЫМИ ЖИЛЬНЫМИ ДОМАМИ
- ОБЩЕСТВЕННО-ДЕЛОВОЕ ТЕРРИТОРИИ**
 - ТЕРРИТОРИИ ДЕЛОВОГО, ОБЩЕСТВЕННОГО И КОММЕРЧЕСКОГО НАЗНАЧЕНИЯ
- ТЕРРИТОРИИ РЕКРЕАЦИОННОГО НАЗНАЧЕНИЯ**
 - ТЕРРИТОРИИ ЛЕСОВ
 - ТЕРРИТОРИИ ПРИРОДНОГО ЛАНДШАФТА
 - ТЕРРИТОРИИ ВОДНЫХ ОБЪЕКТОВ
 - ЗАБОЛОЧЕННЫЕ ТЕРРИТОРИИ
- ТЕРРИТОРИИ СЕЛЬСКОХОЗЯЙСТВЕННОГО ИСПОЛЬЗОВАНИЯ**
 - ТЕРРИТОРИИ СЕЛЬСКОХОЗЯЙСТВЕННЫХ УГОДИЙ
 - ПРОЧИЕ ТЕРРИТОРИИ СЕЛЬСКОХОЗЯЙСТВЕННОГО ИСПОЛЬЗОВАНИЯ

ТЕРРИТОРИИ ИНЖЕНЕРНОЙ И ТРАНСПОРТНОЙ ИНФРАСТРУКТУРЫ

- ТЕРРИТОРИИ ОБЪЕКТОВ ТРАНСПОРТНОЙ ИНФРАСТРУКТУРЫ
- ТЕРРИТОРИИ ОБЪЕКТОВ ИНЖЕНЕРНОЙ ИНФРАСТРУКТУРЫ
- ТЕРРИТОРИИ СПЕЦИАЛЬНОГО НАЗНАЧЕНИЯ**
 - ТЕРРИТОРИИ КЛАДБИЩ
- ПРОИЗВОДСТВЕННЫЕ ТЕРРИТОРИИ**
 - ТЕРРИТОРИИ ПРОМЫШЛЕННЫХ ОБЪЕКТОВ IV/V КЛАССА ОПАСНОСТИ
- ЛИНИИ, ОБОЗНАЧАЮЩИЕ ДОРОГИ, УЛИЦЫ, ПРОЕЗДЫ, ОБЪЕКТЫ ТРАНСПОРТНОЙ ИНФРАСТРУКТУРЫ**
- АВТОМОБИЛЬНЫЙ ТРАНСПОРТ**
 - АВТОМОБИЛЬНЫЕ ДОРОГИ РЕГИОНАЛЬНОГО ЗНАЧЕНИЯ
 - АВТОМОБИЛЬНЫЕ ДОРОГИ ПРОЧИЕ
 - УЛИЧНО-ДОРОЖНАЯ СЕТЬ



УСЛОВНЫЕ ОБОЗНАЧЕНИЯ

ТЕРРИТОРИАЛЬНОЕ УСТРОЙСТВО

- ГРАНИЦЫ МУНИЦИПАЛЬНЫХ РАЙОНОВ
- ГРАНИЦЫ МУНИЦИПАЛЬНЫХ ОБРАЗОВАНИЙ
- ГРАНИЦЫ НАСЕЛЕННЫХ ПУНКТОВ
- ГРАНИЦЫ МЕЖСЕЛЕННЫХ ТЕРРИТОРИЙ

ОБЪЕКТЫ НЕДВИЖИМОСТИ

- СВЕДЕНИЯ О ЗЕМЕЛЬНЫХ УЧАСТКАХ, ЗАНЕСЕННЫХ В ГОСУДАРСТВЕННЫЙ КАДАСТР НЕДВИЖИМОСТИ

ГРАНИЦЫ ЗЕМЕЛЬНЫХ УЧАСТКОВ, УСТАНОВЛЕННЫЕ (УТОЧНЕННЫЕ) ПРОЕКТОМ

- ГРАНИЦЫ ФОРМИРУЕМЫХ ЗЕМЕЛЬНЫХ УЧАСТКОВ, ПРЕДНАЗНАЧЕННЫХ ДЛЯ РАЗМЕЩЕНИЯ ОБЪЕКТОВ КАПИТАЛЬНОГО СТРОИТЕЛЬСТВА РЕГИОНАЛЬНОГО ЗНАЧЕНИЯ
- ГРАНИЦЫ ВРЕМЕННЫХ ЗЕМЕЛЬНЫХ УЧАСТКОВ, ОБРАЗУЕМЫХ НА ПЕРИОД РЕКОНСТРУКЦИИ ОБЪЕКТОВ КАПИТАЛЬНОГО СТРОИТЕЛЬСТВА

ЛИНИИ РЕГУЛИРОВАНИЯ

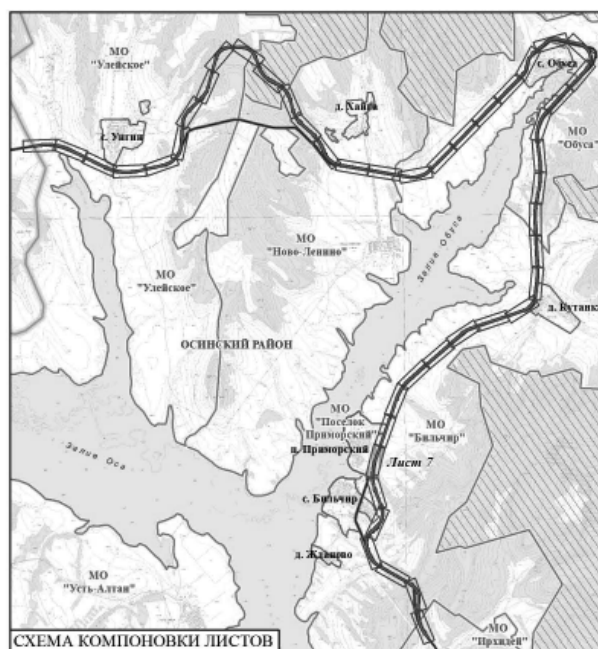
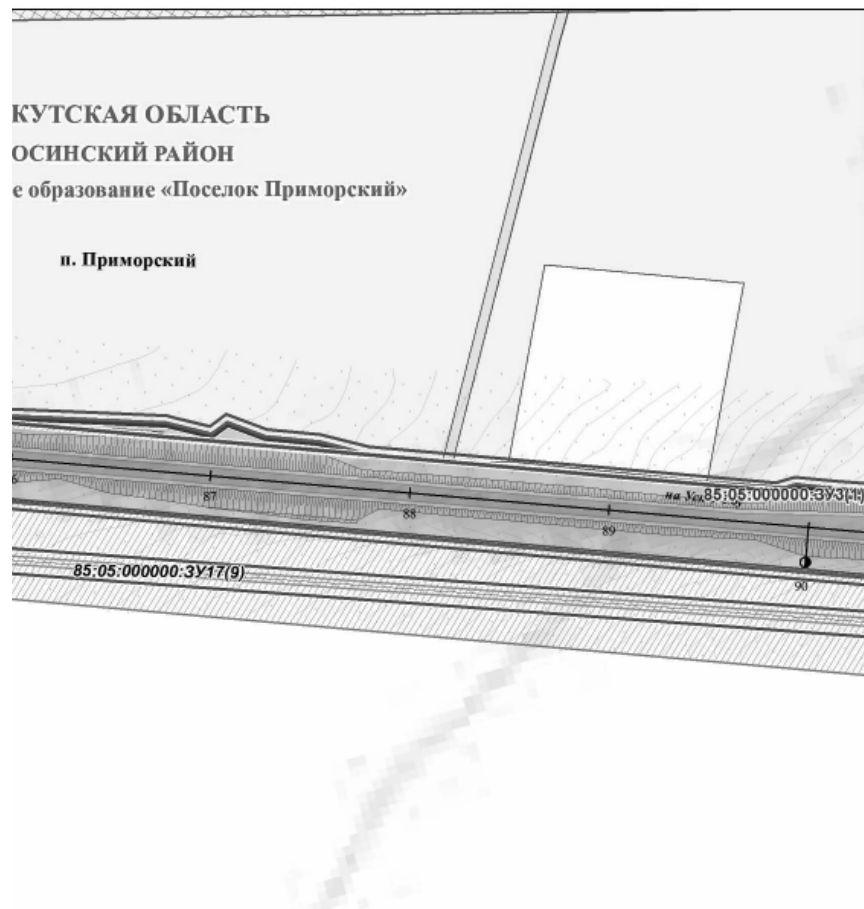
- УСТАНОВЛЕННЫЕ КРАСНЫЕ ЛИНИИ
- ЛИНИИ ОТСТУПА ОТ КРАСНЫХ ЛИНИЙ

ИСПОЛЬЗОВАНИЕ ТЕРРИТОРИИ

- ЖИЛЬЕ ТЕРРИТОРИИ**
 - ТЕРРИТОРИИ ЗАСТРОЙКИ ИНДИВИДУАЛЬНЫМИ ЖИЛЬНЫМИ ДОМАМИ
- ОБЩЕСТВЕННО-ДЕЛОВОЕ ТЕРРИТОРИИ**
 - ТЕРРИТОРИИ ДЕЛОВОГО, ОБЩЕСТВЕННОГО И КОММЕРЧЕСКОГО НАЗНАЧЕНИЯ
- ТЕРРИТОРИИ РЕКРЕАЦИОННОГО НАЗНАЧЕНИЯ**
 - ТЕРРИТОРИИ ЛЕСОВ
 - ТЕРРИТОРИИ ПРИРОДНОГО ЛАНДШАФТА
 - ТЕРРИТОРИИ ВОДНЫХ ОБЪЕКТОВ
 - ЗАБОЛОЧЕННЫЕ ТЕРРИТОРИИ
- ТЕРРИТОРИИ СЕЛЬСКОХОЗЯЙСТВЕННОГО ИСПОЛЬЗОВАНИЯ**
 - ТЕРРИТОРИИ СЕЛЬСКОХОЗЯЙСТВЕННЫХ УГОДИЙ
 - ПРОЧИЕ ТЕРРИТОРИИ СЕЛЬСКОХОЗЯЙСТВЕННОГО ИСПОЛЬЗОВАНИЯ

ТЕРРИТОРИИ ИНЖЕНЕРНОЙ И ТРАНСПОРТНОЙ ИНФРАСТРУКТУРЫ

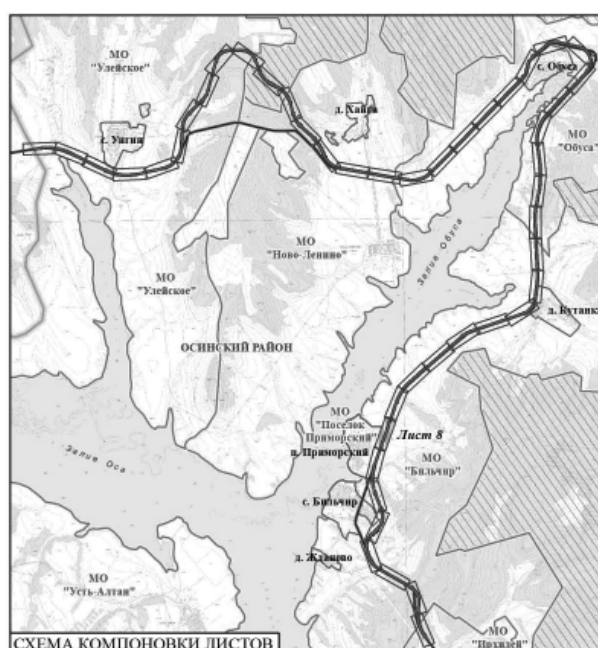
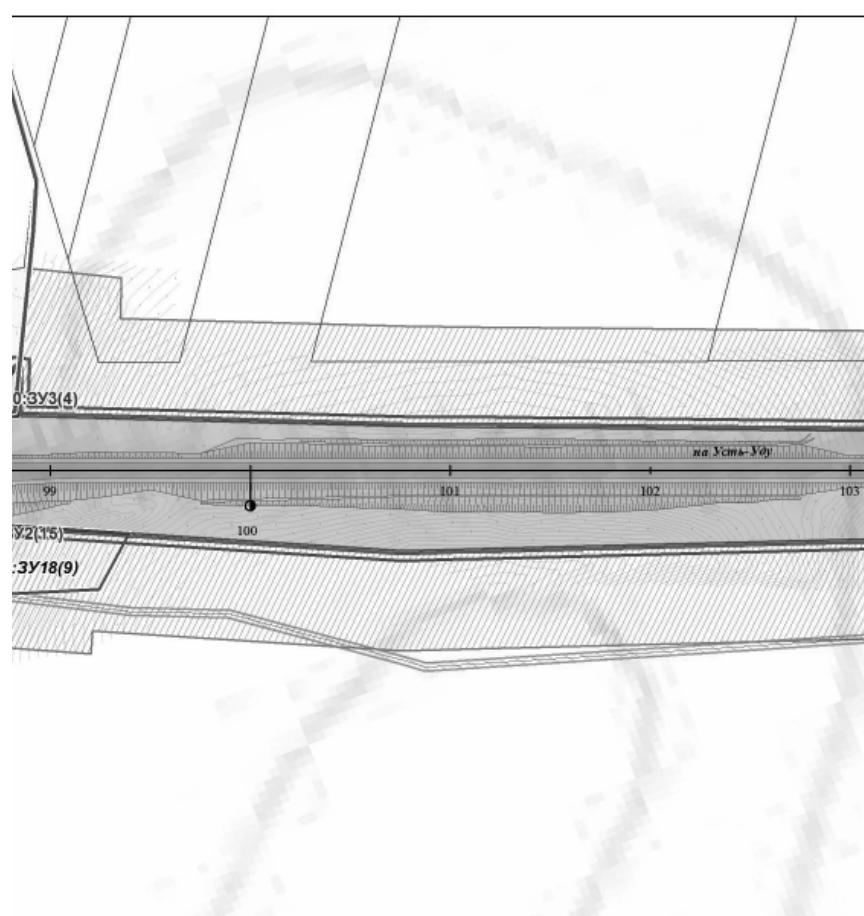
- ТЕРРИТОРИИ ОБЪЕКТОВ ТРАНСПОРТНОЙ ИНФРАСТРУКТУРЫ
- ТЕРРИТОРИИ ОБЪЕКТОВ ИНЖЕНЕРНОЙ ИНФРАСТРУКТУРЫ
- ТЕРРИТОРИИ СПЕЦИАЛЬНОГО НАЗНАЧЕНИЯ**
 - ТЕРРИТОРИИ КЛАДБИЩ
- ПРОИЗВОДСТВЕННЫЕ ТЕРРИТОРИИ**
 - ТЕРРИТОРИИ ПРОМЫШЛЕННЫХ ОБЪЕКТОВ IV/V КЛАССА ОПАСНОСТИ
- ЛИНИИ, ОБОЗНАЧАЮЩИЕ ДОРОГИ, УЛИЦЫ, ПРОЕЗДЫ, ОБЪЕКТЫ ТРАНСПОРТНОЙ ИНФРАСТРУКТУРЫ**
- АВТОМОБИЛЬНЫЙ ТРАНСПОРТ**
 - АВТОМОБИЛЬНЫЕ ДОРОГИ РЕГИОНАЛЬНОГО ЗНАЧЕНИЯ
 - АВТОМОБИЛЬНЫЕ ДОРОГИ ПРОЧИЕ
 - УЛИЧНО-ДОРОЖНАЯ СЕТЬ



ПЛАНИРОВОЧНЫЕ ОГРАНИЧЕНИЯ
ГРАНИЦЫ ЗОН С ОСОБЫМИ УСЛОВИЯМИ ИСПОЛЬЗОВАНИЯ ТЕРРИТОРИИ
ОХРАННЫЕ ЗОНЫ ОБЪЕКТОВ ИНЖЕНЕРНОЙ И ТРАНСПОРТНОЙ ИНФРАСТРУКТУРЫ

- ПРИДОРОЖНЫЕ ПОЛОСЫ АВТОМОБИЛЬНЫХ ДОРОГ
- ОХРАННЫЕ ЗОНЫ ЛИНИЙ СВЯЗИ
- ОХРАННЫЕ ЗОНЫ ЛИНИЙ ЭЛЕКТРОПЕРЕДАЧИ
- САНИТАРНО-ЗАЩИТНЫЕ ЗОНЫ И РАЗРЫВЫ**
- САНИТАРНО-ЗАЩИТНЫЕ ЗОНЫ РЕКОМЕНДУЕМЫЕ Сан ПдН 2.2.1.2.1.1.1.1200-03 (пзм)
- ОХРАННЫЕ ЗОНЫ ВОДНЫХ ОБЪЕКТОВ**
- ВОДООХРАННЫЕ ЗОНЫ
- ПРИБРЕЖНО-ЗАЩИТНЫЕ ПОЛОСЫ
- БЕРЕГОВЫЕ ПОЛОСЫ

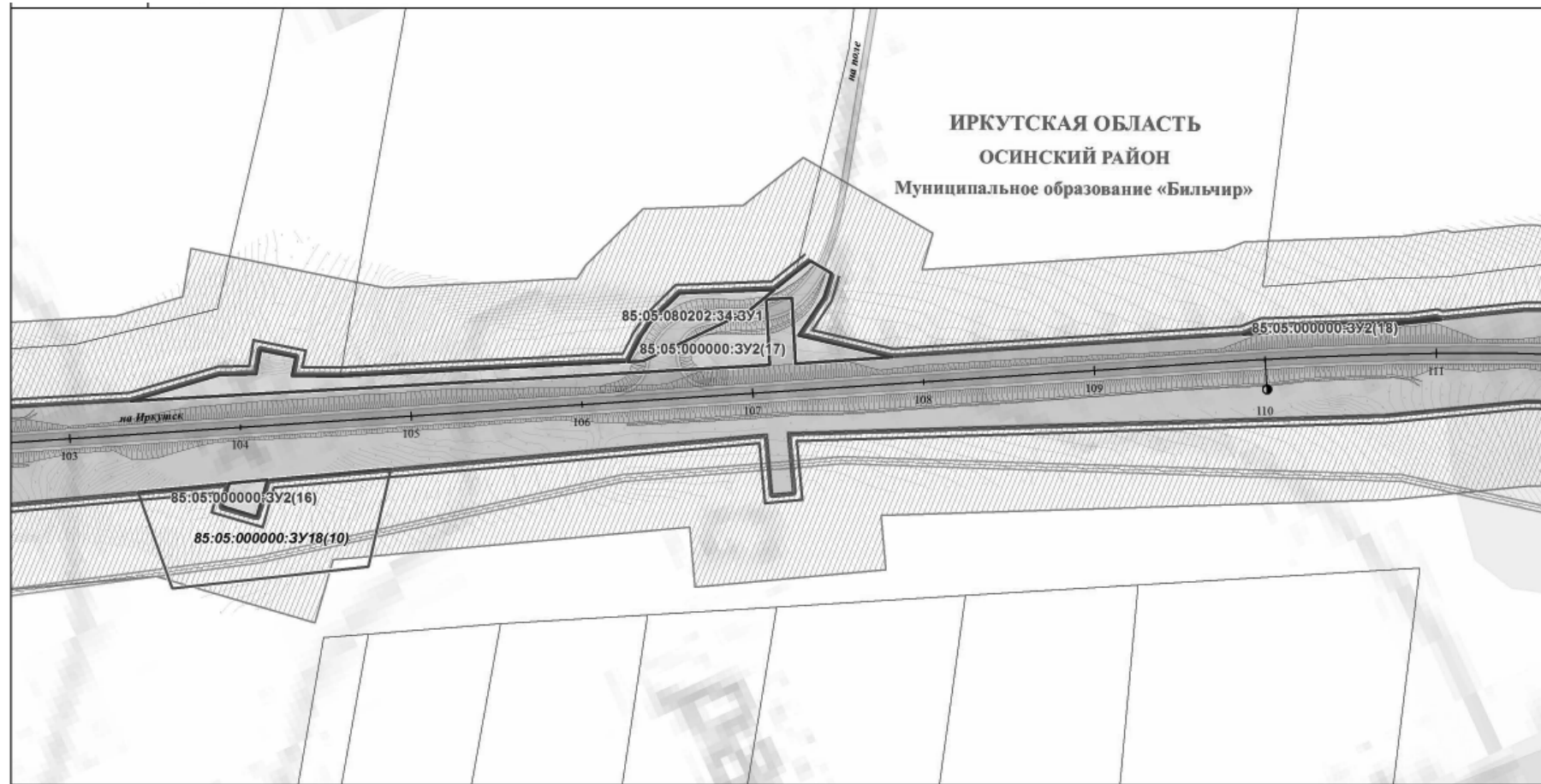
15-28-ПМ - карта 1					
Изм.	Коп.уч.	Лист	№ док.	Подпись	Дата
	ГАП		Холуева В.А.		12.15
	Нормоконтр.		Петрова Е.В.		12.15
ПРОЕКТ ПЛАНИРОВКИ И ПРОЕКТ МЕЖВЕЯНИЯ «РЕКОНСТРУКЦИЯ АВТОМОБИЛЬНОЙ ДОРОГИ ИРКУТСКА-УСТЬ-УДА НА УЧАСТКЕ КМ 160 – КМ 215 В ОСИНСКОМ РАЙОНЕ, УСТЬ-УЗУНСКОМ РАЙОНЕ ИРКУТСКОЙ ОБЛАСТИ» «РЕКОНСТРУКЦИЯ АВТОМОБИЛЬНОЙ ДОРОГИ ИРКУТСКА-ОСА-УСТЬ-УДА НА УЧАСТКЕ КМ 160 – КМ 215 В ОСИНСКОМ РАЙОНЕ ИРКУТСКОЙ ОБЛАСТИ»					
ОСНОВНАЯ ЧАСТЬ ПРОЕКТА, ПОДЛЕЖАЩАЯ УТВЕРЖДЕНИЮ					
ЧЕРТЕЖ МЕЖВЕЯНИЯ ТЕРРИТОРИИ М 1:2000 УЧАСТОК ПК 77 - ПК 90					
			Страниц	Лист	Листов
				7	46
ООО Градостроительная мастерская "Линия"					



ПЛАНИРОВОЧНЫЕ ОГРАНИЧЕНИЯ
ГРАНИЦЫ ЗОН С ОСОБЫМИ УСЛОВИЯМИ ИСПОЛЬЗОВАНИЯ ТЕРРИТОРИИ
ОХРАННЫЕ ЗОНЫ ОБЪЕКТОВ ИНЖЕНЕРНОЙ И ТРАНСПОРТНОЙ ИНФРАСТРУКТУРЫ

- ПРИДОРОЖНЫЕ ПОЛОСЫ АВТОМОБИЛЬНЫХ ДОРОГ
- ОХРАННЫЕ ЗОНЫ ЛИНИЙ СВЯЗИ
- ОХРАННЫЕ ЗОНЫ ЛИНИЙ ЭЛЕКТРОПЕРЕДАЧИ
- САНИТАРНО-ЗАЩИТНЫЕ ЗОНЫ И РАЗРЫВЫ**
- САНИТАРНО-ЗАЩИТНЫЕ ЗОНЫ РЕКОМЕНДУЕМЫЕ Сан ПдН 2.2.1.2.1.1.1.1200-03 (пзм)
- ОХРАННЫЕ ЗОНЫ ВОДНЫХ ОБЪЕКТОВ**
- ВОДООХРАННЫЕ ЗОНЫ
- ПРИБРЕЖНО-ЗАЩИТНЫЕ ПОЛОСЫ
- БЕРЕГОВЫЕ ПОЛОСЫ

15-28-ПМ - карта 1					
Изм.	Коп.уч.	Лист	№ док.	Подпись	Дата
	ГАП		Холуева В.А.		12.15
	Нормоконтр.		Петрова Е.В.		12.15
ПРОЕКТ ПЛАНИРОВКИ И ПРОЕКТ МЕЖВЕЯНИЯ «РЕКОНСТРУКЦИЯ АВТОМОБИЛЬНОЙ ДОРОГИ ИРКУТСКА-УСТЬ-УДА НА УЧАСТКЕ КМ 160 – КМ 215 В ОСИНСКОМ РАЙОНЕ, УСТЬ-УЗУНСКОМ РАЙОНЕ ИРКУТСКОЙ ОБЛАСТИ» «РЕКОНСТРУКЦИЯ АВТОМОБИЛЬНОЙ ДОРОГИ ИРКУТСКА-ОСА-УСТЬ-УДА НА УЧАСТКЕ КМ 160 – КМ 215 В ОСИНСКОМ РАЙОНЕ ИРКУТСКОЙ ОБЛАСТИ»					
ОСНОВНАЯ ЧАСТЬ ПРОЕКТА, ПОДЛЕЖАЩАЯ УТВЕРЖДЕНИЮ					
ЧЕРТЕЖ МЕЖВЕЯНИЯ ТЕРРИТОРИИ М 1:2000 УЧАСТОК ПК 90 - ПК 103					
			Страниц	Лист	Листов
				8	46
ООО Градостроительная мастерская "Линия"					



УСЛОВНЫЕ ОБОЗНАЧЕНИЯ

ТЕРРИТОРИАЛЬНОЕ УСТРОЙСТВО

- ГРАНИЦЫ МУНИЦИПАЛЬНЫХ РАЙОНОВ
- ГРАНИЦЫ МУНИЦИПАЛЬНЫХ ОБРАЗОВАНИЙ
- ГРАНИЦЫ НАСЕЛЕННЫХ ПУНКТОВ
- ГРАНИЦЫ МЕЖСЕЛЕННЫХ ТЕРРИТОРИЙ

ОБЪЕКТЫ НЕДВИЖИМОСТИ

ГРАНИЦЫ ЗЕМЕЛЬНЫХ УЧАСТКОВ

- СВЕДЕНИЯ О ЗЕМЕЛЬНЫХ УЧАСТКАХ, ЗАНЕСЕННЫХ В ГОСУДАРСТВЕННЫЙ КАДАСТР НЕДВИЖИМОСТИ

ГРАНИЦЫ ЗЕМЕЛЬНЫХ УЧАСТКОВ, УСТАНОВЛЕННЫЕ (УТОЧНЕННЫЕ) ПРОЕКТОМ

- ГРАНИЦЫ ФОРМИРУЕМЫХ ЗЕМЕЛЬНЫХ УЧАСТКОВ, ПРЕДНАЗНАЧЕННЫХ ДЛЯ РАЗМЕЩЕНИЯ ОБЪЕКТОВ КАПИТАЛЬНОГО СТРОИТЕЛЬСТВА РЕГИОНАЛЬНОГО ЗНАЧЕНИЯ
- ГРАНИЦЫ ВРЕМЕННЫХ ЗЕМЕЛЬНЫХ УЧАСТКОВ, ОБРАЗУЕМЫХ НА ПЕРИОД РЕКОНСТРУКЦИИ ОБЪЕКТОВ КАПИТАЛЬНОГО СТРОИТЕЛЬСТВА

ЛИНИИ РЕГУЛИРОВАНИЯ

- УСТАНОВЛЕННЫЕ КРАСНЫЕ ЛИНИИ
- ЛИНИИ ОТСТУПА ОТ КРАСНЫХ ЛИНИЙ

ИСПОЛЬЗОВАНИЕ ТЕРРИТОРИИ

ЖИЛЫЕ ТЕРРИТОРИИ

- ТЕРРИТОРИИ ЗАСТРОЙКИ ИНДИВИДУАЛЬНЫМИ ЖИЛЬНЫМИ ДОМАМИ

ОБЩЕСТВЕННО-ДЕЛОВЫЕ ТЕРРИТОРИИ

- ТЕРРИТОРИИ ДЕЛОВОГО, ОБЩЕСТВЕННОГО И КОММЕРЧЕСКОГО НАЗНАЧЕНИЯ

ТЕРРИТОРИИ РЕКРЕАЦИОННОГО НАЗНАЧЕНИЯ

- ТЕРРИТОРИИ ЛЕСОВ
- ТЕРРИТОРИИ ПРИРОДНОГО ЛАНДШАФТА
- ТЕРРИТОРИИ ВОДНЫХ ОБЪЕКТОВ
- ЗАБОЛОЧЕННЫЕ ТЕРРИТОРИИ

ТЕРРИТОРИИ СЕЛЬСКОХОЗЯЙСТВЕННОГО ИСПОЛЬЗОВАНИЯ

- ТЕРРИТОРИИ СЕЛЬСКОХОЗЯЙСТВЕННЫХ УГОДИЙ
- ПРОЧИЕ ТЕРРИТОРИИ СЕЛЬСКОХОЗЯЙСТВЕННОГО ИСПОЛЬЗОВАНИЯ

ТЕРРИТОРИИ ИНЖЕНЕРНОЙ И ТРАНСПОРТНОЙ ИНФРАСТРУКТУРЫ

- ТЕРРИТОРИИ ОБЪЕКТОВ ТРАНСПОРТНОЙ ИНФРАСТРУКТУРЫ
- ТЕРРИТОРИИ ОБЪЕКТОВ ИНЖЕНЕРНОЙ ИНФРАСТРУКТУРЫ

ТЕРРИТОРИИ СПЕЦИАЛЬНОГО НАЗНАЧЕНИЯ

- ТЕРРИТОРИИ КЛАДБИЩ

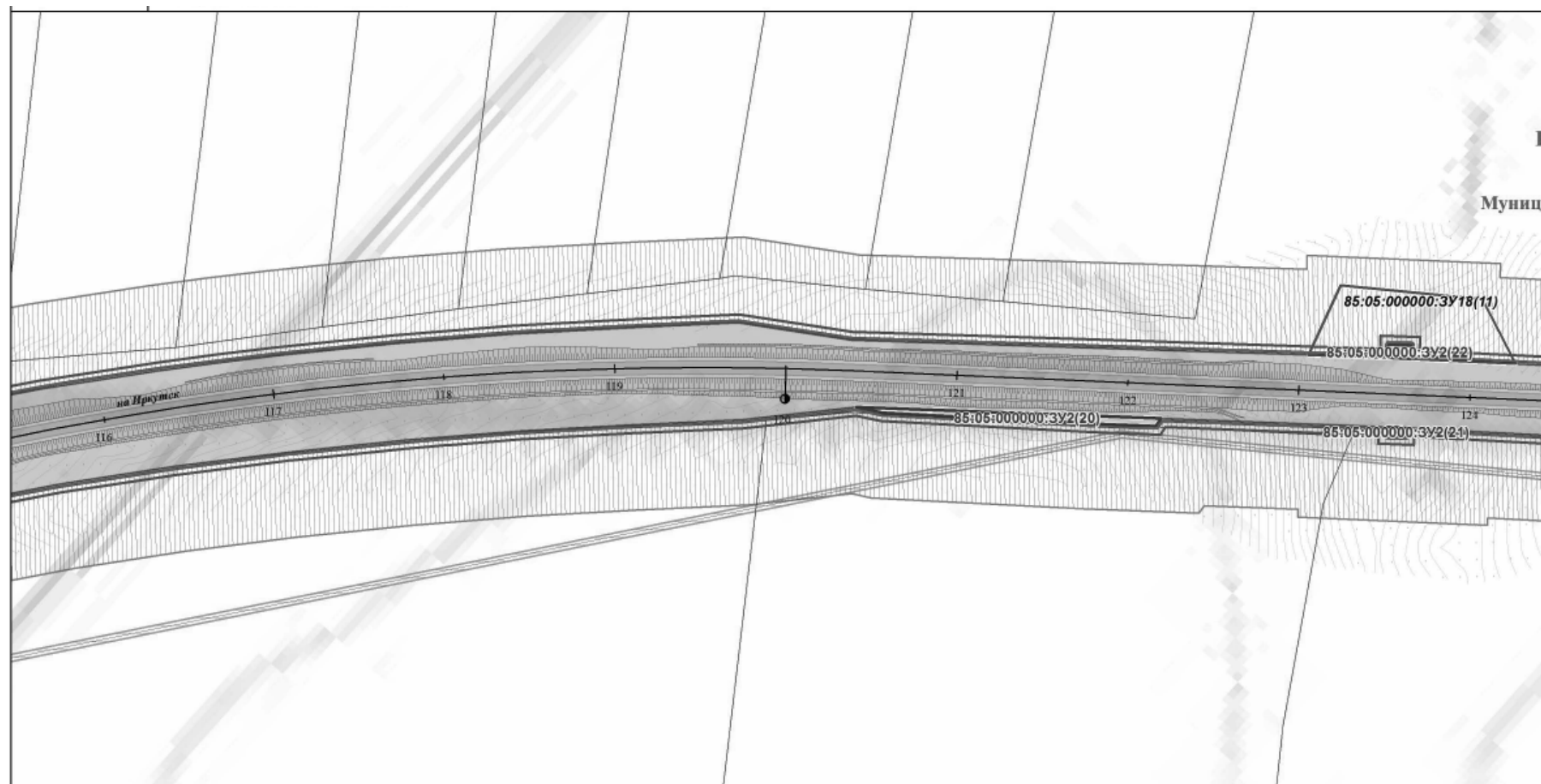
ПРОИЗВОДСТВЕННЫЕ ТЕРРИТОРИИ

- ТЕРРИТОРИИ ПРОМЫШЛЕННЫХ ОБЪЕКТОВ IV/V КЛАССА ОПАСНОСТИ

ЛИНИИ, ОБОЗНАЧАЮЩИЕ ДОРОГИ, УЛИЦЫ, ПРОЕЗДЫ, ОБЪЕКТЫ ТРАНСПОРТНОЙ ИНФРАСТРУКТУРЫ

АВТОМОБИЛЬНЫЙ ТРАНСПОРТ

- АВТОМОБИЛЬНЫЕ ДОРОГИ РЕГИОНАЛЬНОГО ЗНАЧЕНИЯ
- АВТОМОБИЛЬНЫЕ ДОРОГИ ПРОЧИЕ
- УЛИЧНО-ДОРОЖНАЯ СЕТЬ



УСЛОВНЫЕ ОБОЗНАЧЕНИЯ

ТЕРРИТОРИАЛЬНОЕ УСТРОЙСТВО

- ГРАНИЦЫ МУНИЦИПАЛЬНЫХ РАЙОНОВ
- ГРАНИЦЫ МУНИЦИПАЛЬНЫХ ОБРАЗОВАНИЙ
- ГРАНИЦЫ НАСЕЛЕННЫХ ПУНКТОВ
- ГРАНИЦЫ МЕЖСЕЛЕННЫХ ТЕРРИТОРИЙ

ОБЪЕКТЫ НЕДВИЖИМОСТИ

ГРАНИЦЫ ЗЕМЕЛЬНЫХ УЧАСТКОВ

- СВЕДЕНИЯ О ЗЕМЕЛЬНЫХ УЧАСТКАХ, ЗАНЕСЕННЫХ В ГОСУДАРСТВЕННЫЙ КАДАСТР НЕДВИЖИМОСТИ

ГРАНИЦЫ ЗЕМЕЛЬНЫХ УЧАСТКОВ, УСТАНОВЛЕННЫЕ (УТОЧНЕННЫЕ) ПРОЕКТОМ

- ГРАНИЦЫ ФОРМИРУЕМЫХ ЗЕМЕЛЬНЫХ УЧАСТКОВ, ПРЕДНАЗНАЧЕННЫХ ДЛЯ РАЗМЕЩЕНИЯ ОБЪЕКТОВ КАПИТАЛЬНОГО СТРОИТЕЛЬСТВА РЕГИОНАЛЬНОГО ЗНАЧЕНИЯ
- ГРАНИЦЫ ВРЕМЕННЫХ ЗЕМЕЛЬНЫХ УЧАСТКОВ, ОБРАЗУЕМЫХ НА ПЕРИОД РЕКОНСТРУКЦИИ ОБЪЕКТОВ КАПИТАЛЬНОГО СТРОИТЕЛЬСТВА

ЛИНИИ РЕГУЛИРОВАНИЯ

- УСТАНОВЛЕННЫЕ КРАСНЫЕ ЛИНИИ
- ЛИНИИ ОТСТУПА ОТ КРАСНЫХ ЛИНИЙ

ИСПОЛЬЗОВАНИЕ ТЕРРИТОРИИ

ЖИЛЫЕ ТЕРРИТОРИИ

- ТЕРРИТОРИИ ЗАСТРОЙКИ ИНДИВИДУАЛЬНЫМИ ЖИЛЬНЫМИ ДОМАМИ

ОБЩЕСТВЕННО-ДЕЛОВЫЕ ТЕРРИТОРИИ

- ТЕРРИТОРИИ ДЕЛОВОГО, ОБЩЕСТВЕННОГО И КОММЕРЧЕСКОГО НАЗНАЧЕНИЯ

ТЕРРИТОРИИ РЕКРЕАЦИОННОГО НАЗНАЧЕНИЯ

- ТЕРРИТОРИИ ЛЕСОВ
- ТЕРРИТОРИИ ПРИРОДНОГО ЛАНДШАФТА
- ТЕРРИТОРИИ ВОДНЫХ ОБЪЕКТОВ
- ЗАБОЛОЧЕННЫЕ ТЕРРИТОРИИ

ТЕРРИТОРИИ СЕЛЬСКОХОЗЯЙСТВЕННОГО ИСПОЛЬЗОВАНИЯ

- ТЕРРИТОРИИ СЕЛЬСКОХОЗЯЙСТВЕННЫХ УГОДИЙ
- ПРОЧИЕ ТЕРРИТОРИИ СЕЛЬСКОХОЗЯЙСТВЕННОГО ИСПОЛЬЗОВАНИЯ

ТЕРРИТОРИИ ИНЖЕНЕРНОЙ И ТРАНСПОРТНОЙ ИНФРАСТРУКТУРЫ

- ТЕРРИТОРИИ ОБЪЕКТОВ ТРАНСПОРТНОЙ ИНФРАСТРУКТУРЫ
- ТЕРРИТОРИИ ОБЪЕКТОВ ИНЖЕНЕРНОЙ ИНФРАСТРУКТУРЫ

ТЕРРИТОРИИ СПЕЦИАЛЬНОГО НАЗНАЧЕНИЯ

- ТЕРРИТОРИИ КЛАДБИЩ

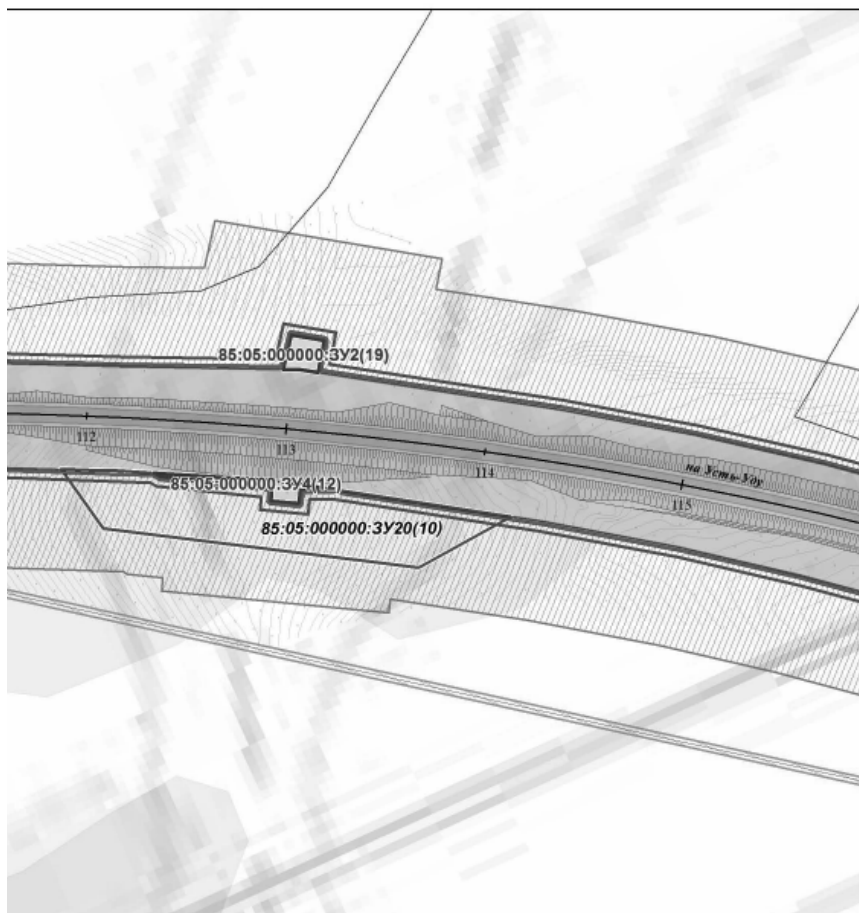
ПРОИЗВОДСТВЕННЫЕ ТЕРРИТОРИИ

- ТЕРРИТОРИИ ПРОМЫШЛЕННЫХ ОБЪЕКТОВ IV/V КЛАССА ОПАСНОСТИ

ЛИНИИ, ОБОЗНАЧАЮЩИЕ ДОРОГИ, УЛИЦЫ, ПРОЕЗДЫ, ОБЪЕКТЫ ТРАНСПОРТНОЙ ИНФРАСТРУКТУРЫ

АВТОМОБИЛЬНЫЙ ТРАНСПОРТ

- АВТОМОБИЛЬНЫЕ ДОРОГИ РЕГИОНАЛЬНОГО ЗНАЧЕНИЯ
- АВТОМОБИЛЬНЫЕ ДОРОГИ ПРОЧИЕ
- УЛИЧНО-ДОРОЖНАЯ СЕТЬ

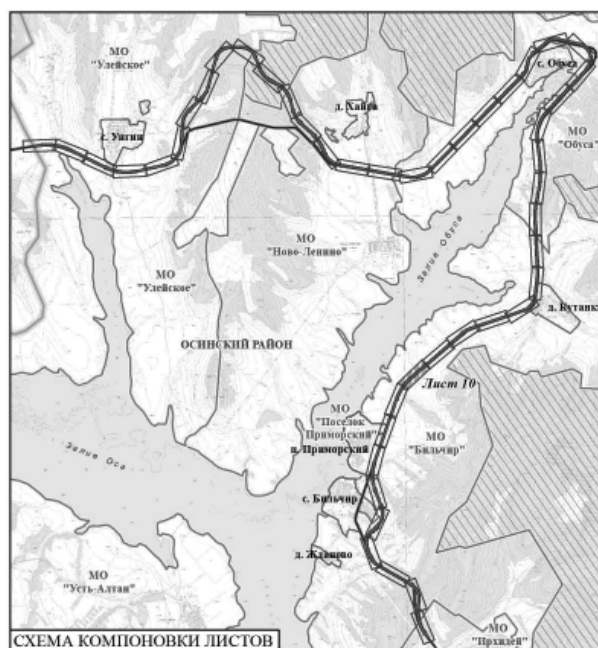
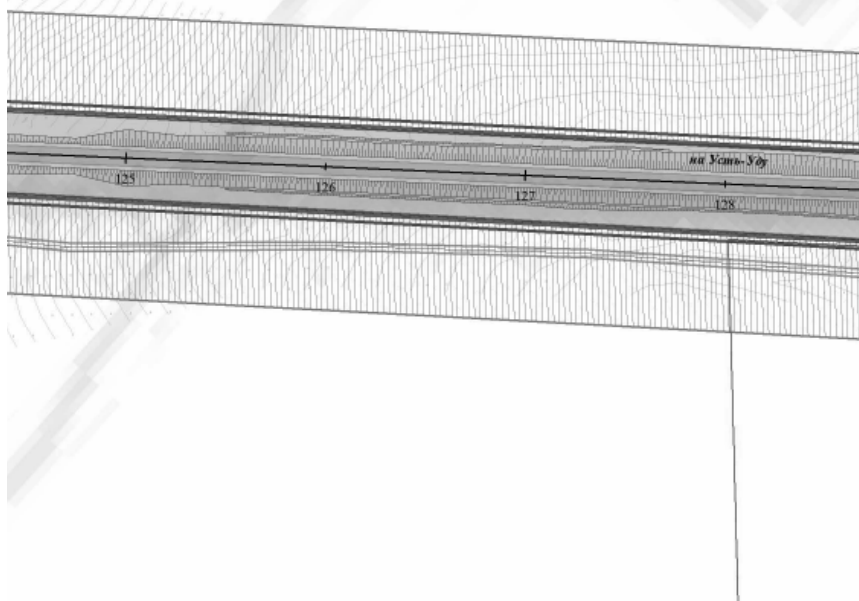


ПЛАНИРОВОЧНЫЕ ОГРАНИЧЕНИЯ
ГРАНИЦЫ ЗОН С ОСОБЫМИ УСЛОВИЯМИ ИСПОЛЬЗОВАНИЯ ТЕРРИТОРИИ
ОХРАННЫЕ ЗОНЫ ОБЪЕКТОВ ИНЖЕНЕРНОЙ И ТРАНСПОРТНОЙ ИНФРАСТРУКТУРЫ

- ПРИДОРОЖНЫЕ ПОЛОСЫ АВТОМОБИЛЬНЫХ ДОРОГ
- ОХРАННЫЕ ЗОНЫ ЛИНИЙ СВЯЗИ
- ОХРАННЫЕ ЗОНЫ ЛИНИЙ ЭЛЕКТРОПЕРЕДАЧИ
- САНИТАРНО-ЗАЩИТНЫЕ ЗОНЫ И РАЗРЫВЫ**
- САНИТАРНО-ЗАЩИТНЫЕ ЗОНЫ РЕКОМЕНДУЕМЫЕ Сан ПИН 2.2.1./2.1.1.1.1200-03 (пзм)
- ОХРАННЫЕ ЗОНЫ ВОДНЫХ ОБЪЕКТОВ**
- ВОДООХРАННЫЕ ЗОНЫ
- ПРИБРЕЖНО-ЗАЩИТНЫЕ ПОЛОСЫ
- БЕРЕГОВЫЕ ПОЛОСЫ

15-28-ПМ - карта 1					
Изм.	Коп.уч.	Лист	№ док.	Подпись	Дата
ГАП			Холуева В.А.		12.15
Нормоконтр.			Петрова Е.В.		12.15
ПРОЕКТ ПЛАНИРОВКИ И ПРОЕКТ МЕЖВЕЯНИЯ «РЕКОНСТРУКЦИЯ АВТОМОБИЛЬНОЙ ДОРОГИ ИРКУТСКА-УСТЬ-УДА НА УЧАСТКЕ КМ 160 – КМ 215 В ОСИНСКОМ РАЙОНЕ, УСТЬ-УЗВЕНСКОМ РАЙОНЕ ИРКУТСКОЙ ОБЛАСТИ» («РЕКОНСТРУКЦИЯ АВТОМОБИЛЬНОЙ ДОРОГИ ИРКУТСКА-ОСА-УСТЬ-УДА НА УЧАСТКЕ КМ 160 – КМ 215 В ОСИНСКОМ РАЙОНЕ ИРКУТСКОЙ ОБЛАСТИ»)					
ОСНОВНАЯ ЧАСТЬ ПРОЕКТА, ПОДЛЕЖАЩАЯ УТВЕРЖДЕНИЮ					
			Страницы Лист Листов		
			9 46		
ЧЕРТЕЖ МЕЖВЕЯНИЯ ТЕРРИТОРИИ М 1:2000 УЧАСТОК ПК 165 - ПК 115					
ООО Градостроительная мастерская "Линия"					

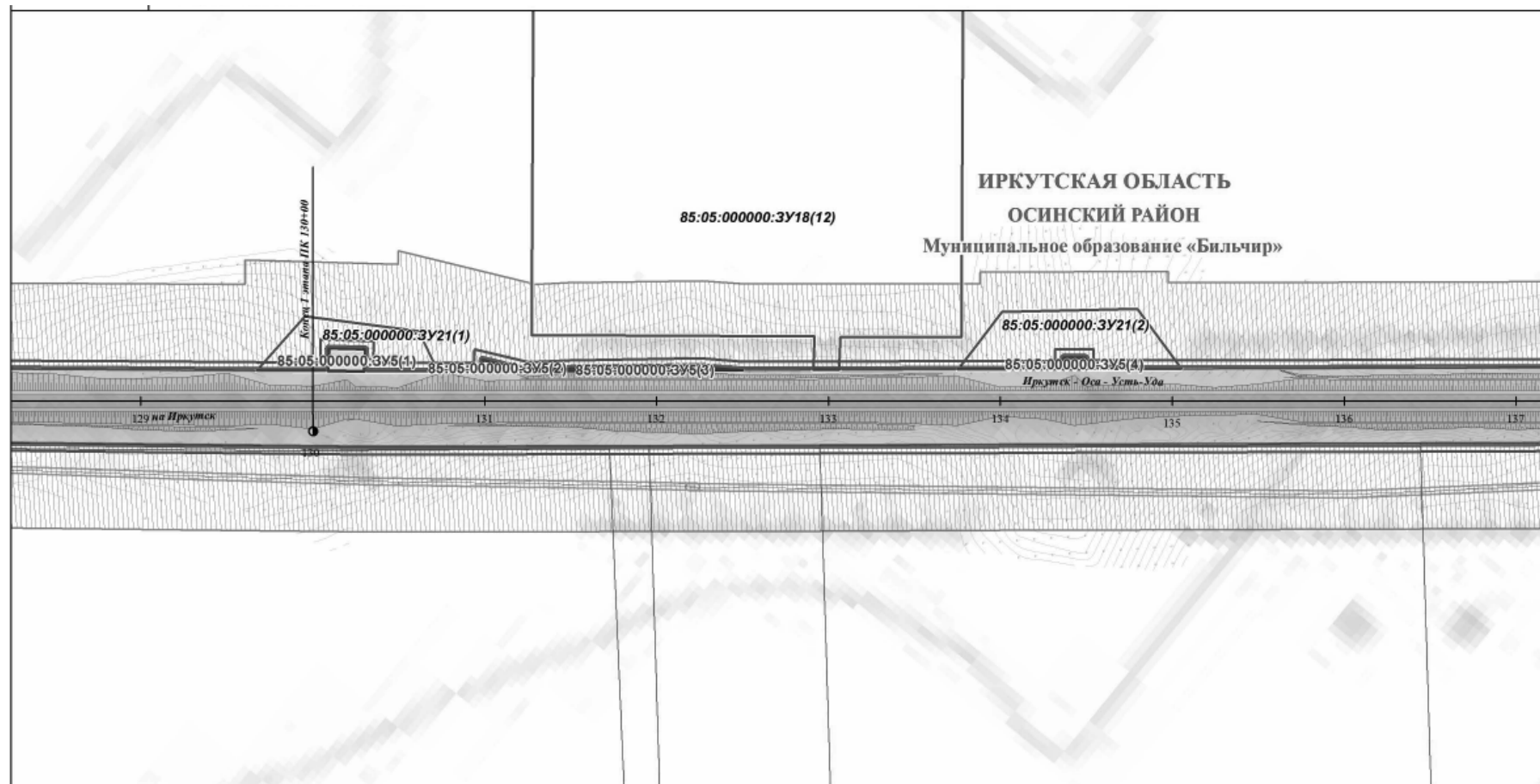
ИРКУТСКАЯ ОБЛАСТЬ
ОСИНСКИЙ РАЙОН
Муниципальное образование «Бильчир»



ПЛАНИРОВОЧНЫЕ ОГРАНИЧЕНИЯ
ГРАНИЦЫ ЗОН С ОСОБЫМИ УСЛОВИЯМИ ИСПОЛЬЗОВАНИЯ ТЕРРИТОРИИ
ОХРАННЫЕ ЗОНЫ ОБЪЕКТОВ ИНЖЕНЕРНОЙ И ТРАНСПОРТНОЙ ИНФРАСТРУКТУРЫ

- ПРИДОРОЖНЫЕ ПОЛОСЫ АВТОМОБИЛЬНЫХ ДОРОГ
- ОХРАННЫЕ ЗОНЫ ЛИНИЙ СВЯЗИ
- ОХРАННЫЕ ЗОНЫ ЛИНИЙ ЭЛЕКТРОПЕРЕДАЧИ
- САНИТАРНО-ЗАЩИТНЫЕ ЗОНЫ И РАЗРЫВЫ**
- САНИТАРНО-ЗАЩИТНЫЕ ЗОНЫ РЕКОМЕНДУЕМЫЕ Сан ПИН 2.2.1./2.1.1.1.1200-03 (пзм)
- ОХРАННЫЕ ЗОНЫ ВОДНЫХ ОБЪЕКТОВ**
- ВОДООХРАННЫЕ ЗОНЫ
- ПРИБРЕЖНО-ЗАЩИТНЫЕ ПОЛОСЫ
- БЕРЕГОВЫЕ ПОЛОСЫ

15-28-ПМ - карта 1					
Изм.	Коп.уч.	Лист	№ док.	Подпись	Дата
ГАП			Холуева В.А.		12.15
Нормоконтр.			Петрова Е.В.		12.15
ПРОЕКТ ПЛАНИРОВКИ И ПРОЕКТ МЕЖВЕЯНИЯ «РЕКОНСТРУКЦИЯ АВТОМОБИЛЬНОЙ ДОРОГИ ИРКУТСКА-УСТЬ-УДА НА УЧАСТКЕ КМ 160 – КМ 215 В ОСИНСКОМ РАЙОНЕ, УСТЬ-УЗВЕНСКОМ РАЙОНЕ ИРКУТСКОЙ ОБЛАСТИ» («РЕКОНСТРУКЦИЯ АВТОМОБИЛЬНОЙ ДОРОГИ ИРКУТСКА-ОСА-УСТЬ-УДА НА УЧАСТКЕ КМ 160 – КМ 215 В ОСИНСКОМ РАЙОНЕ ИРКУТСКОЙ ОБЛАСТИ»)					
ОСНОВНАЯ ЧАСТЬ ПРОЕКТА, ПОДЛЕЖАЩАЯ УТВЕРЖДЕНИЮ					
			Страницы Лист Листов		
			10 46		
ЧЕРТЕЖ МЕЖВЕЯНИЯ ТЕРРИТОРИИ М 1:2000 УЧАСТОК ПК 116 - ПК 128					
ООО Градостроительная мастерская "Линия"					



УСЛОВНЫЕ ОБОЗНАЧЕНИЯ

ТЕРРИТОРИАЛЬНОЕ УСТРОЙСТВО

- ГРАНИЦЫ МУНИЦИПАЛЬНЫХ РАЙОНОВ
- ГРАНИЦЫ МУНИЦИПАЛЬНЫХ ОБРАЗОВАНИЙ
- ГРАНИЦЫ НАСЕЛЕННЫХ ПУНКТОВ
- ГРАНИЦЫ МЕЖСЕЛЕННЫХ ТЕРРИТОРИЙ

ОБЪЕКТЫ НЕДВИЖИМОСТИ

- ГРАНИЦЫ ЗЕМЕЛЬНЫХ УЧАСТКОВ, ЗАНЕСЕННЫХ В ГОСУДАРСТВЕННЫЙ КАДАСТР НЕДВИЖИМОСТИ

ГРАНИЦЫ ЗЕМЕЛЬНЫХ УЧАСТКОВ, УСТАНОВЛЕННЫЕ (УТОЧНЕННЫЕ) ПРОЕКТОМ

- ГРАНИЦЫ ФОРМИРУЕМЫХ ЗЕМЕЛЬНЫХ УЧАСТКОВ, ПРЕДНАЗНАЧЕННЫХ ДЛЯ РАЗМЕЩЕНИЯ ОБЪЕКТОВ КАПИТАЛЬНОГО СТРОИТЕЛЬСТВА РЕГИОНАЛЬНОГО ЗНАЧЕНИЯ
- ГРАНИЦЫ ВРЕМЕННЫХ ЗЕМЕЛЬНЫХ УЧАСТКОВ, ОБРАЗУЕМЫХ НА ПЕРИОД РЕКОНСТРУКЦИИ ОБЪЕКТОВ КАПИТАЛЬНОГО СТРОИТЕЛЬСТВА

ЛИНИИ РЕГУЛИРОВАНИЯ

- УСТАНОВЛЕННЫЕ КРАСНЫЕ ЛИНИИ
- ЛИНИИ ОТСТУПА ОТ КРАСНЫХ ЛИНИЙ

ИСПОЛЬЗОВАНИЕ ТЕРРИТОРИИ

- ЖИЛЬЕ ТЕРРИТОРИИ**
 - ТЕРРИТОРИИ ЗАСТРОЙКИ ИНДИВИДУАЛЬНЫМИ ЖИЛЬНЫМИ ДОМАМИ
- ОБЩЕСТВЕННО-ДЕЛОВЫЕ ТЕРРИТОРИИ**
 - ТЕРРИТОРИИ ДЕЛОВОГО, ОБЩЕСТВЕННОГО И КОММЕРЧЕСКОГО НАЗНАЧЕНИЯ
- ТЕРРИТОРИИ РЕКРЕАЦИОННОГО НАЗНАЧЕНИЯ**
 - ТЕРРИТОРИИ ЛЕСОВ
 - ТЕРРИТОРИИ ПРИРОДНОГО ЛАНДШАФТА
 - ТЕРРИТОРИИ ВОДНЫХ ОБЪЕКТОВ
 - ЗАБОЛОЧЕННЫЕ ТЕРРИТОРИИ
- ТЕРРИТОРИИ СЕЛЬСКОХОЗЯЙСТВЕННОГО ИСПОЛЬЗОВАНИЯ**
 - ТЕРРИТОРИИ СЕЛЬСКОХОЗЯЙСТВЕННЫХ УГОДИЙ
 - ПРОЧИЕ ТЕРРИТОРИИ СЕЛЬСКОХОЗЯЙСТВЕННОГО ИСПОЛЬЗОВАНИЯ

ТЕРРИТОРИИ ИНЖЕНЕРНОЙ И ТРАНСПОРТНОЙ ИНФРАСТРУКТУРЫ

- ТЕРРИТОРИИ ОБЪЕКТОВ ТРАНСПОРТНОЙ ИНФРАСТРУКТУРЫ
- ТЕРРИТОРИИ ОБЪЕКТОВ ИНЖЕНЕРНОЙ ИНФРАСТРУКТУРЫ

ТЕРРИТОРИИ СПЕЦИАЛЬНОГО НАЗНАЧЕНИЯ

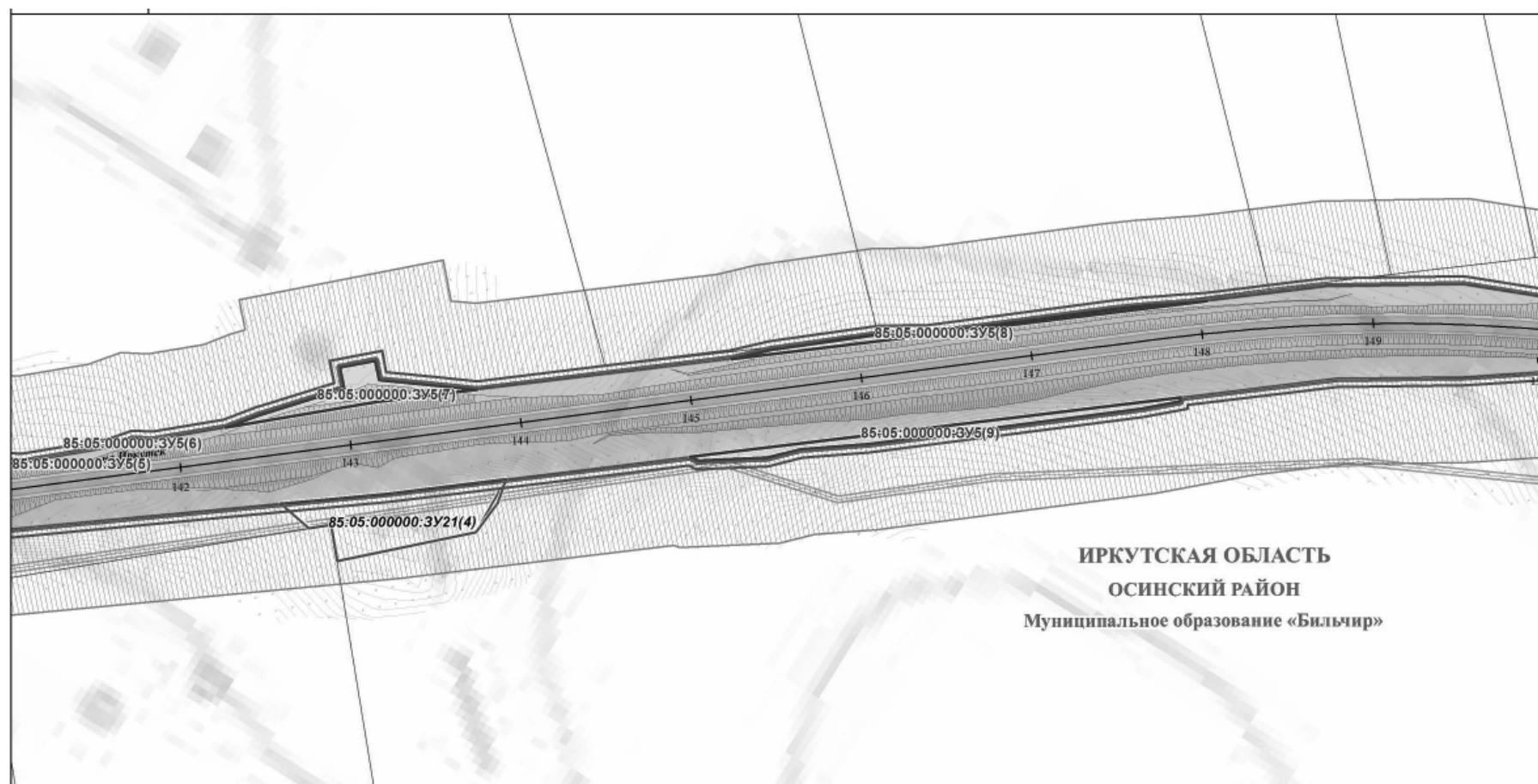
- ТЕРРИТОРИИ КЛАДБИЩ

ПРОИЗВОДСТВЕННЫЕ ТЕРРИТОРИИ

- ТЕРРИТОРИИ ПРОМЫШЛЕННЫХ ОБЪЕКТОВ IV/V КЛАССА ОПАСНОСТИ

ЛИНИИ, ОБОЗНАЧАЮЩИЕ ДОРОГИ, УЛИЦЫ, ПРОЕЗДЫ, ОБЪЕКТЫ ТРАНСПОРТНОЙ ИНФРАСТРУКТУРЫ

- АВТОМОБИЛЬНЫЙ ТРАНСПОРТ**
 - АВТОМОБИЛЬНЫЕ ДОРОГИ РЕГИОНАЛЬНОГО ЗНАЧЕНИЯ
 - АВТОМОБИЛЬНЫЕ ДОРОГИ ПРОЧИЕ
 - УЛИЧНО-ДОРОЖНАЯ СЕТЬ



УСЛОВНЫЕ ОБОЗНАЧЕНИЯ

ТЕРРИТОРИАЛЬНОЕ УСТРОЙСТВО

- ГРАНИЦЫ МУНИЦИПАЛЬНЫХ РАЙОНОВ
- ГРАНИЦЫ МУНИЦИПАЛЬНЫХ ОБРАЗОВАНИЙ
- ГРАНИЦЫ НАСЕЛЕННЫХ ПУНКТОВ
- ГРАНИЦЫ МЕЖСЕЛЕННЫХ ТЕРРИТОРИЙ

ОБЪЕКТЫ НЕДВИЖИМОСТИ

- ГРАНИЦЫ ЗЕМЕЛЬНЫХ УЧАСТКОВ, ЗАНЕСЕННЫХ В ГОСУДАРСТВЕННЫЙ КАДАСТР НЕДВИЖИМОСТИ

ГРАНИЦЫ ЗЕМЕЛЬНЫХ УЧАСТКОВ, УСТАНОВЛЕННЫЕ (УТОЧНЕННЫЕ) ПРОЕКТОМ

- ГРАНИЦЫ ФОРМИРУЕМЫХ ЗЕМЕЛЬНЫХ УЧАСТКОВ, ПРЕДНАЗНАЧЕННЫХ ДЛЯ РАЗМЕЩЕНИЯ ОБЪЕКТОВ КАПИТАЛЬНОГО СТРОИТЕЛЬСТВА РЕГИОНАЛЬНОГО ЗНАЧЕНИЯ
- ГРАНИЦЫ ВРЕМЕННЫХ ЗЕМЕЛЬНЫХ УЧАСТКОВ, ОБРАЗУЕМЫХ НА ПЕРИОД РЕКОНСТРУКЦИИ ОБЪЕКТОВ КАПИТАЛЬНОГО СТРОИТЕЛЬСТВА

ЛИНИИ РЕГУЛИРОВАНИЯ

- УСТАНОВЛЕННЫЕ КРАСНЫЕ ЛИНИИ
- ЛИНИИ ОТСТУПА ОТ КРАСНЫХ ЛИНИЙ

ИСПОЛЬЗОВАНИЕ ТЕРРИТОРИИ

- ЖИЛЬЕ ТЕРРИТОРИИ**
 - ТЕРРИТОРИИ ЗАСТРОЙКИ ИНДИВИДУАЛЬНЫМИ ЖИЛЬНЫМИ ДОМАМИ
- ОБЩЕСТВЕННО-ДЕЛОВЫЕ ТЕРРИТОРИИ**
 - ТЕРРИТОРИИ ДЕЛОВОГО, ОБЩЕСТВЕННОГО И КОММЕРЧЕСКОГО НАЗНАЧЕНИЯ
- ТЕРРИТОРИИ РЕКРЕАЦИОННОГО НАЗНАЧЕНИЯ**
 - ТЕРРИТОРИИ ЛЕСОВ
 - ТЕРРИТОРИИ ПРИРОДНОГО ЛАНДШАФТА
 - ТЕРРИТОРИИ ВОДНЫХ ОБЪЕКТОВ
 - ЗАБОЛОЧЕННЫЕ ТЕРРИТОРИИ
- ТЕРРИТОРИИ СЕЛЬСКОХОЗЯЙСТВЕННОГО ИСПОЛЬЗОВАНИЯ**
 - ТЕРРИТОРИИ СЕЛЬСКОХОЗЯЙСТВЕННЫХ УГОДИЙ
 - ПРОЧИЕ ТЕРРИТОРИИ СЕЛЬСКОХОЗЯЙСТВЕННОГО ИСПОЛЬЗОВАНИЯ

ТЕРРИТОРИИ ИНЖЕНЕРНОЙ И ТРАНСПОРТНОЙ ИНФРАСТРУКТУРЫ

- ТЕРРИТОРИИ ОБЪЕКТОВ ТРАНСПОРТНОЙ ИНФРАСТРУКТУРЫ
- ТЕРРИТОРИИ ОБЪЕКТОВ ИНЖЕНЕРНОЙ ИНФРАСТРУКТУРЫ

ТЕРРИТОРИИ СПЕЦИАЛЬНОГО НАЗНАЧЕНИЯ

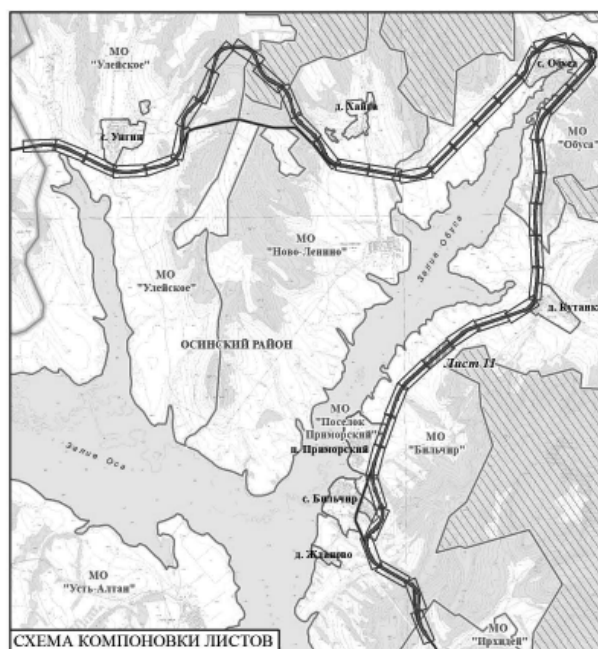
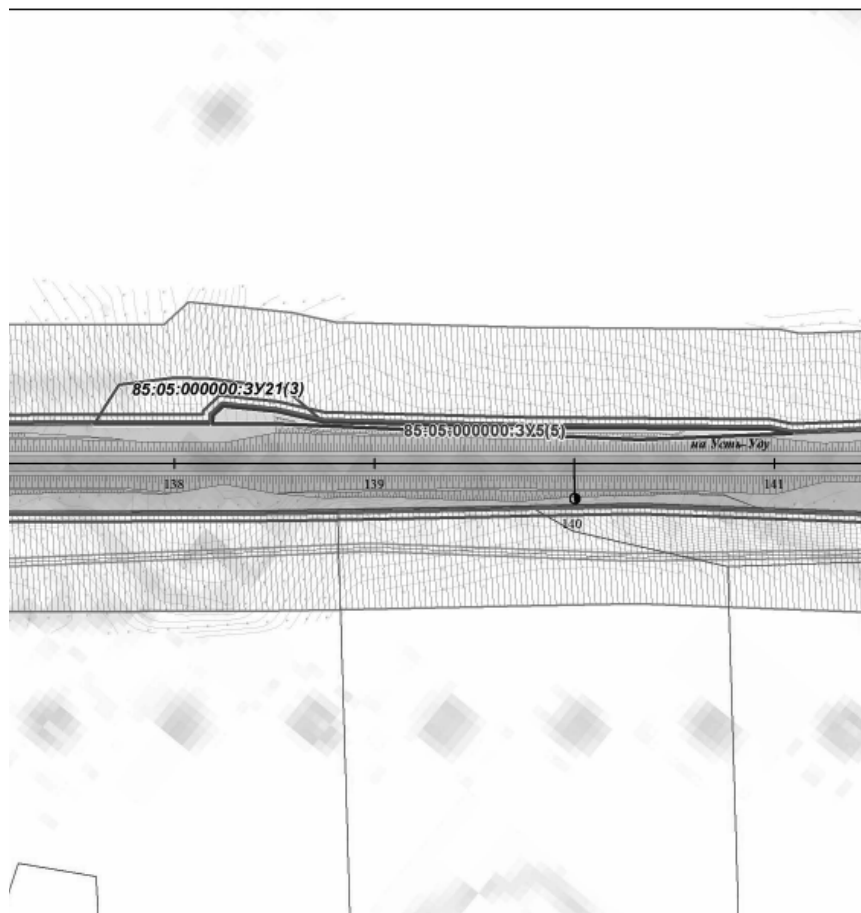
- ТЕРРИТОРИИ КЛАДБИЩ

ПРОИЗВОДСТВЕННЫЕ ТЕРРИТОРИИ

- ТЕРРИТОРИИ ПРОМЫШЛЕННЫХ ОБЪЕКТОВ IV/V КЛАССА ОПАСНОСТИ

ЛИНИИ, ОБОЗНАЧАЮЩИЕ ДОРОГИ, УЛИЦЫ, ПРОЕЗДЫ, ОБЪЕКТЫ ТРАНСПОРТНОЙ ИНФРАСТРУКТУРЫ

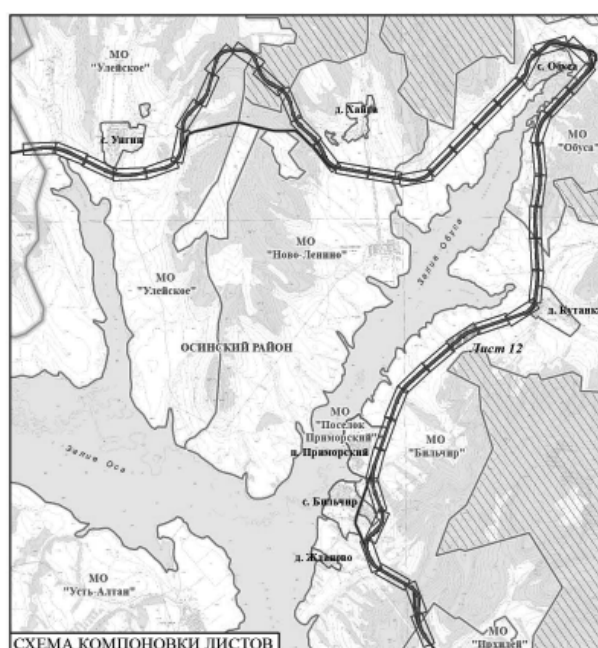
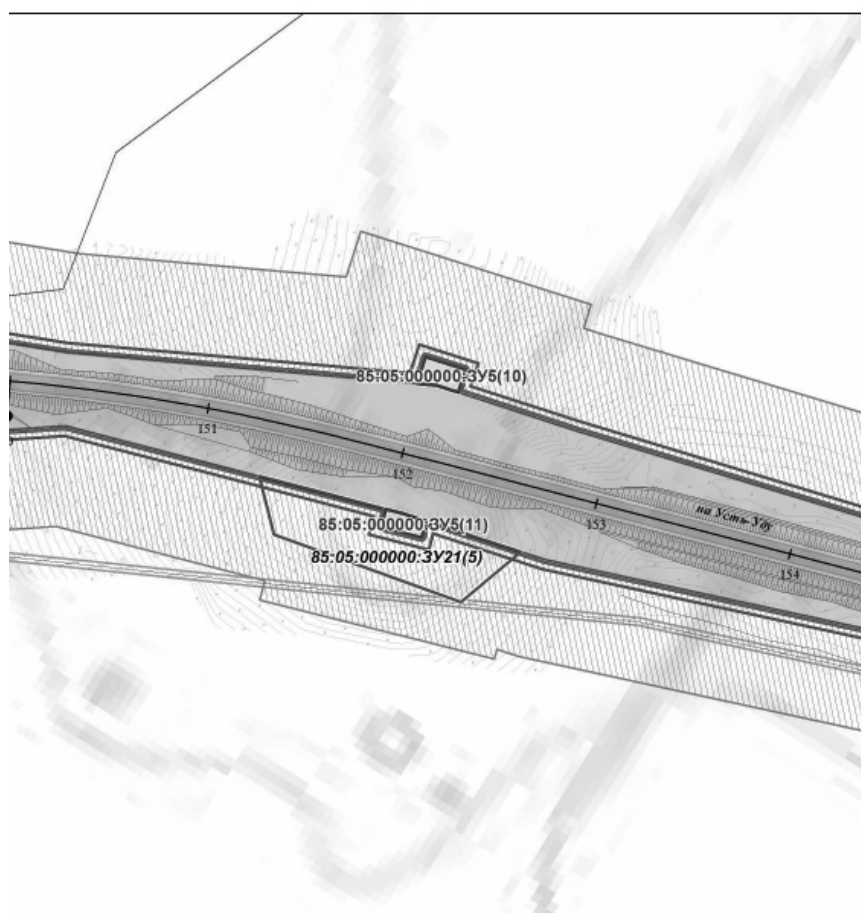
- АВТОМОБИЛЬНЫЙ ТРАНСПОРТ**
 - АВТОМОБИЛЬНЫЕ ДОРОГИ РЕГИОНАЛЬНОГО ЗНАЧЕНИЯ
 - АВТОМОБИЛЬНЫЕ ДОРОГИ ПРОЧИЕ
 - УЛИЧНО-ДОРОЖНАЯ СЕТЬ



ПЛАНИРОВОЧНЫЕ ОГРАНИЧЕНИЯ
ГРАНИЦЫ ЗОН С ОСОБЫМИ УСЛОВИЯМИ ИСПОЛЬЗОВАНИЯ ТЕРРИТОРИИ
ОХРАННЫЕ ЗОНЫ ОБЪЕКТОВ ИНЖЕНЕРНОЙ И ТРАНСПОРТНОЙ ИНФРАСТРУКТУРЫ

- ПРИДОРОЖНЫЕ ПОЛОСЫ АВТОМОБИЛЬНЫХ ДОРОГ
- ОХРАННЫЕ ЗОНЫ ЛИНИЙ СВЯЗИ
- ОХРАННЫЕ ЗОНЫ ЛИНИЙ ЭЛЕКТРОПЕРЕДАЧИ
- САНИТАРНО-ЗАЩИТНЫЕ ЗОНЫ И РАЗРЫВЫ**
- САНИТАРНО-ЗАЩИТНЫЕ ЗОНЫ РЕКОМЕНДУЕМЫЕ Сан ПдН 2.2.1.2.1.1.1.1200-03 (пзм)
- ОХРАННЫЕ ЗОНЫ ВОДНЫХ ОБЪЕКТОВ**
- ВОДООХРАННЫЕ ЗОНЫ
- ПРИБРЕЖНО-ЗАЩИТНЫЕ ПОЛОСЫ
- БЕРЕГОВЫЕ ПОЛОСЫ

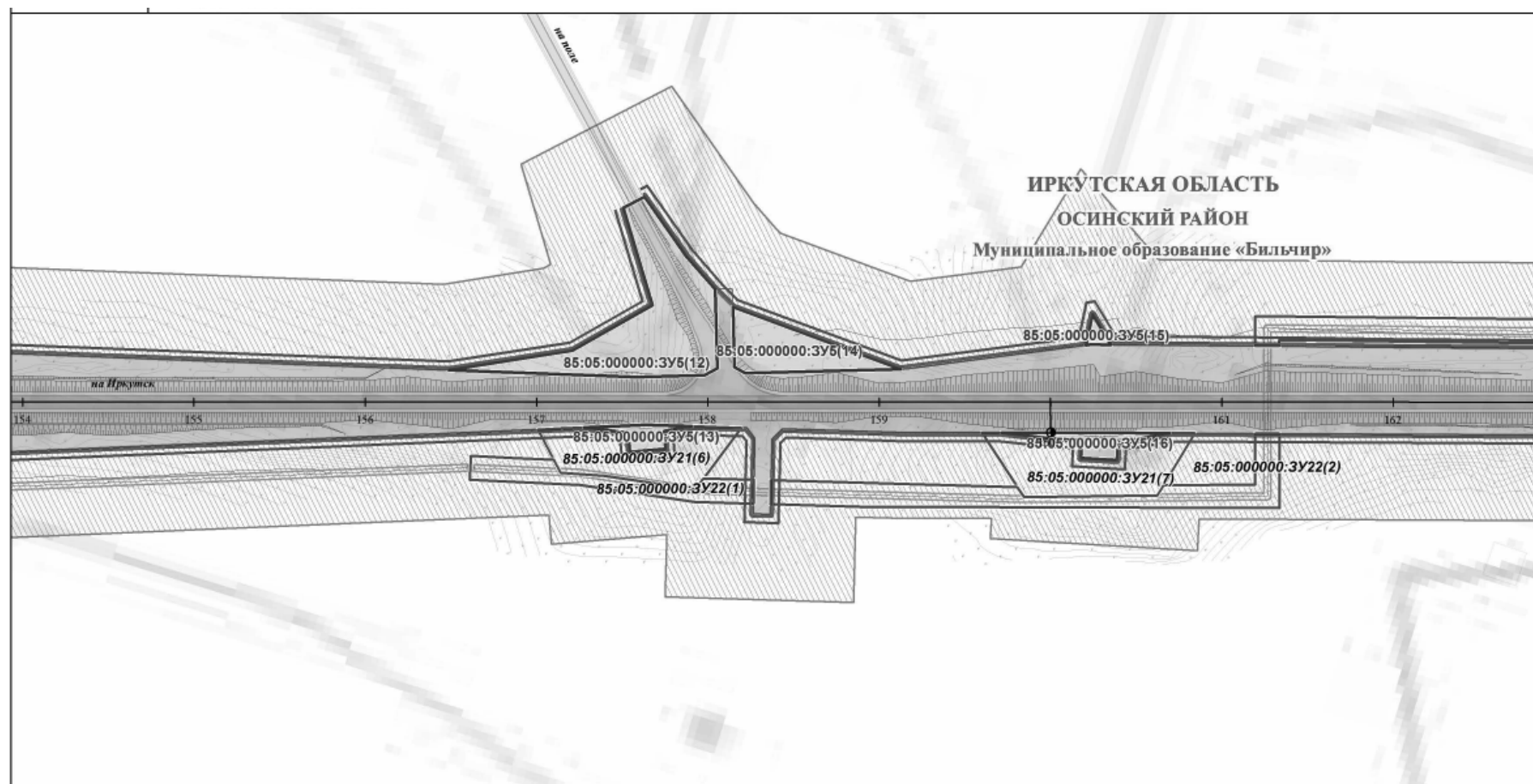
15-28-ПМ - карта 1					
Изм.	Коп.уч.	Лист	№ док.	Подпись	Дата
	ГАП		Холуева В.А.		12.15
	Нормоконтр.		Петрова Е.В.		12.15
ПРОЕКТ ПЛАНИРОВКИ И ПРОЕКТ МЕЖВЕЯНИЯ «РЕКОНСТРУКЦИЯ АВТОМОБИЛЬНОЙ ДОРОГИ ИРКУТСКА-УСТЬ-УДА НА УЧАСТКЕ КМ 140 – КМ 215 В ОМСКОМ РАЙОНЕ, УСТЬ-УДИНСКОМ РАЙОНЕ ИРКУТСКОЙ ОБЛАСТИ» («РЕКОНСТРУКЦИЯ АВТОМОБИЛЬНОЙ ДОРОГИ ИРКУТСК-ОСА-УСТЬ-УДА НА УЧАСТКЕ КМ 140 – КМ 215 В ОМСКОМ РАЙОНЕ ИРКУТСКОЙ ОБЛАСТИ»)					
ОСНОВНАЯ ЧАСТЬ ПРОЕКТА, ПОДДЕЖАЮЩАЯ УТВЕРЖДЕНИЮ					
ЧЕРТЕЖ МЕЖВЕЯНИЯ ТЕРРИТОРИИ М 1:2000 УЧАСТОК ПК 129 - ПК 141					
			Страниц	Лист	Листов
				11	46
ООО Градостроительная мастерская "Линия"					



ПЛАНИРОВОЧНЫЕ ОГРАНИЧЕНИЯ
ГРАНИЦЫ ЗОН С ОСОБЫМИ УСЛОВИЯМИ ИСПОЛЬЗОВАНИЯ ТЕРРИТОРИИ
ОХРАННЫЕ ЗОНЫ ОБЪЕКТОВ ИНЖЕНЕРНОЙ И ТРАНСПОРТНОЙ ИНФРАСТРУКТУРЫ

- ПРИДОРОЖНЫЕ ПОЛОСЫ АВТОМОБИЛЬНЫХ ДОРОГ
- ОХРАННЫЕ ЗОНЫ ЛИНИЙ СВЯЗИ
- ОХРАННЫЕ ЗОНЫ ЛИНИЙ ЭЛЕКТРОПЕРЕДАЧИ
- САНИТАРНО-ЗАЩИТНЫЕ ЗОНЫ И РАЗРЫВЫ**
- САНИТАРНО-ЗАЩИТНЫЕ ЗОНЫ РЕКОМЕНДУЕМЫЕ Сан ПдН 2.2.1.2.1.1.1.1200-03 (пзм)
- ОХРАННЫЕ ЗОНЫ ВОДНЫХ ОБЪЕКТОВ**
- ВОДООХРАННЫЕ ЗОНЫ
- ПРИБРЕЖНО-ЗАЩИТНЫЕ ПОЛОСЫ
- БЕРЕГОВЫЕ ПОЛОСЫ

15-28-ПМ - карта 1					
Изм.	Коп.уч.	Лист	№ док.	Подпись	Дата
	ГАП		Холуева В.А.		12.15
	Нормоконтр.		Петрова Е.В.		12.15
ПРОЕКТ ПЛАНИРОВКИ И ПРОЕКТ МЕЖВЕЯНИЯ «РЕКОНСТРУКЦИЯ АВТОМОБИЛЬНОЙ ДОРОГИ ИРКУТСКА-УСТЬ-УДА НА УЧАСТКЕ КМ 140 – КМ 215 В ОМСКОМ РАЙОНЕ, УСТЬ-УДИНСКОМ РАЙОНЕ ИРКУТСКОЙ ОБЛАСТИ» («РЕКОНСТРУКЦИЯ АВТОМОБИЛЬНОЙ ДОРОГИ ИРКУТСК-ОСА-УСТЬ-УДА НА УЧАСТКЕ КМ 140 – КМ 215 В ОМСКОМ РАЙОНЕ ИРКУТСКОЙ ОБЛАСТИ»)					
ОСНОВНАЯ ЧАСТЬ ПРОЕКТА, ПОДДЕЖАЮЩАЯ УТВЕРЖДЕНИЮ					
ЧЕРТЕЖ МЕЖВЕЯНИЯ ТЕРРИТОРИИ М 1:2000 УЧАСТОК ПК 141 - ПК 154					
			Страниц	Лист	Листов
				12	46
ООО Градостроительная мастерская "Линия"					

**УСЛОВНЫЕ ОБОЗНАЧЕНИЯ****ТЕРРИТОРИАЛЬНОЕ УСТРОЙСТВО**

- ГРАНИЦЫ МУНИЦИПАЛЬНЫХ РАЙОНОВ
- ГРАНИЦЫ МУНИЦИПАЛЬНЫХ ОБРАЗОВАНИЙ
- ГРАНИЦЫ НАСЕЛЕННЫХ ПУНКТОВ
- ГРАНИЦЫ МЕЖСЕЛЕННЫХ ТЕРРИТОРИЙ

ОБЪЕКТЫ НЕДВИЖИМОСТИ

- ГРАНИЦЫ ЗЕМЕЛЬНЫХ УЧАСТКОВ, ЗАНЕСЕННЫХ В ГОСУДАРСТВЕННЫЙ КАДАСТР НЕДВИЖИМОСТИ

ГРАНИЦЫ ЗЕМЕЛЬНЫХ УЧАСТКОВ, УСТАНОВЛЕННЫЕ (УТОЧНЕННЫЕ) ПРОЕКТОМ

- ГРАНИЦЫ ФОРМИРУЕМЫХ ЗЕМЕЛЬНЫХ УЧАСТКОВ, ПРЕДНАЗНАЧЕННЫХ ДЛЯ РАЗМЕЩЕНИЯ ОБЪЕКТОВ КАПИТАЛЬНОГО СТРОИТЕЛЬСТВА РЕГИОНАЛЬНОГО ЗНАЧЕНИЯ
- ГРАНИЦЫ ВРЕМЕННЫХ ЗЕМЕЛЬНЫХ УЧАСТКОВ, ОБРАЗУЕМЫХ НА ПЕРИОД РЕКОНСТРУКЦИИ ОБЪЕКТОВ КАПИТАЛЬНОГО СТРОИТЕЛЬСТВА

ЛИНИИ РЕГУЛИРОВАНИЯ

- УСТАНОВЛЕННЫЕ КРАСНЫЕ ЛИНИИ
- ЛИНИИ ОТСТУПА ОТ КРАСНЫХ ЛИНИЙ

ИСПОЛЬЗОВАНИЕ ТЕРРИТОРИИ**ЖИЛЫЕ ТЕРРИТОРИИ**

- ТЕРРИТОРИИ ЗАСТРОЙКИ ИНДИВИДУАЛЬНЫМИ ЖИЛЬНЫМИ ДОМАМИ

ОБЩЕСТВЕННО-ДЕЛОВЫЕ ТЕРРИТОРИИ

- ТЕРРИТОРИИ ДЕЛОВОГО, ОБЩЕСТВЕННОГО И КОММЕРЧЕСКОГО НАЗНАЧЕНИЯ

ТЕРРИТОРИИ РЕКРЕАЦИОННОГО НАЗНАЧЕНИЯ

- ТЕРРИТОРИИ ЛЕСОВ
- ТЕРРИТОРИИ ПРИРОДНОГО ЛАНДШАФТА
- ТЕРРИТОРИИ ВОДНЫХ ОБЪЕКТОВ
- ЗАБОЛОЧЕННЫЕ ТЕРРИТОРИИ

ТЕРРИТОРИИ СЕЛЬСКОХОЗЯЙСТВЕННОГО ИСПОЛЬЗОВАНИЯ

- ТЕРРИТОРИИ СЕЛЬСКОХОЗЯЙСТВЕННЫХ УГОДИЙ
- ПРОЧИЕ ТЕРРИТОРИИ СЕЛЬСКОХОЗЯЙСТВЕННОГО ИСПОЛЬЗОВАНИЯ

ТЕРРИТОРИИ ИНЖЕНЕРНОЙ И ТРАНСПОРТНОЙ ИНФРАСТРУКТУРЫ

- ТЕРРИТОРИИ ОБЪЕКТОВ ТРАНСПОРТНОЙ ИНФРАСТРУКТУРЫ
- ТЕРРИТОРИИ ОБЪЕКТОВ ИНЖЕНЕРНОЙ ИНФРАСТРУКТУРЫ

ТЕРРИТОРИИ СПЕЦИАЛЬНОГО НАЗНАЧЕНИЯ


- ТЕРРИТОРИИ КЛАДБИЩ

ПРОИЗВОДСТВЕННЫЕ ТЕРРИТОРИИ

- ТЕРРИТОРИИ ПРОМЫШЛЕННЫХ ОБЪЕКТОВ IV, V КЛАССА ОПАСНОСТИ

ЛИНИИ, ОБОЗНАЧАЮЩИЕ ДОРОГИ, УЛИЦЫ, ПРОЕЗДЫ, ОБЪЕКТЫ ТРАНСПОРТНОЙ ИНФРАСТРУКТУРЫ**АВТОМОБИЛЬНЫЙ ТРАНСПОРТ**

- АВТОМОБИЛЬНЫЕ ДОРОГИ РЕГИОНАЛЬНОГО ЗНАЧЕНИЯ
- АВТОМОБИЛЬНЫЕ ДОРОГИ ПРОЧИЕ
- УЛИЧНО-ДОРОЖНАЯ СЕТЬ

**УСЛОВНЫЕ ОБОЗНАЧЕНИЯ****ТЕРРИТОРИАЛЬНОЕ УСТРОЙСТВО**

- ГРАНИЦЫ МУНИЦИПАЛЬНЫХ РАЙОНОВ
- ГРАНИЦЫ МУНИЦИПАЛЬНЫХ ОБРАЗОВАНИЙ
- ГРАНИЦЫ НАСЕЛЕННЫХ ПУНКТОВ
- ГРАНИЦЫ МЕЖСЕЛЕННЫХ ТЕРРИТОРИЙ

ОБЪЕКТЫ НЕДВИЖИМОСТИ

- ГРАНИЦЫ ЗЕМЕЛЬНЫХ УЧАСТКОВ, ЗАНЕСЕННЫХ В ГОСУДАРСТВЕННЫЙ КАДАСТР НЕДВИЖИМОСТИ

ГРАНИЦЫ ЗЕМЕЛЬНЫХ УЧАСТКОВ, УСТАНОВЛЕННЫЕ (УТОЧНЕННЫЕ) ПРОЕКТОМ

- ГРАНИЦЫ ФОРМИРУЕМЫХ ЗЕМЕЛЬНЫХ УЧАСТКОВ, ПРЕДНАЗНАЧЕННЫХ ДЛЯ РАЗМЕЩЕНИЯ ОБЪЕКТОВ КАПИТАЛЬНОГО СТРОИТЕЛЬСТВА РЕГИОНАЛЬНОГО ЗНАЧЕНИЯ
- ГРАНИЦЫ ВРЕМЕННЫХ ЗЕМЕЛЬНЫХ УЧАСТКОВ, ОБРАЗУЕМЫХ НА ПЕРИОД РЕКОНСТРУКЦИИ ОБЪЕКТОВ КАПИТАЛЬНОГО СТРОИТЕЛЬСТВА

ЛИНИИ РЕГУЛИРОВАНИЯ

- УСТАНОВЛЕННЫЕ КРАСНЫЕ ЛИНИИ
- ЛИНИИ ОТСТУПА ОТ КРАСНЫХ ЛИНИЙ

ИСПОЛЬЗОВАНИЕ ТЕРРИТОРИИ**ЖИЛЫЕ ТЕРРИТОРИИ**

- ТЕРРИТОРИИ ЗАСТРОЙКИ ИНДИВИДУАЛЬНЫМИ ЖИЛЬНЫМИ ДОМАМИ

ОБЩЕСТВЕННО-ДЕЛОВЫЕ ТЕРРИТОРИИ

- ТЕРРИТОРИИ ДЕЛОВОГО, ОБЩЕСТВЕННОГО И КОММЕРЧЕСКОГО НАЗНАЧЕНИЯ

ТЕРРИТОРИИ РЕКРЕАЦИОННОГО НАЗНАЧЕНИЯ

- ТЕРРИТОРИИ ЛЕСОВ
- ТЕРРИТОРИИ ПРИРОДНОГО ЛАНДШАФТА
- ТЕРРИТОРИИ ВОДНЫХ ОБЪЕКТОВ
- ЗАБОЛОЧЕННЫЕ ТЕРРИТОРИИ

ТЕРРИТОРИИ СЕЛЬСКОХОЗЯЙСТВЕННОГО ИСПОЛЬЗОВАНИЯ

- ТЕРРИТОРИИ СЕЛЬСКОХОЗЯЙСТВЕННЫХ УГОДИЙ
- ПРОЧИЕ ТЕРРИТОРИИ СЕЛЬСКОХОЗЯЙСТВЕННОГО ИСПОЛЬЗОВАНИЯ

ТЕРРИТОРИИ ИНЖЕНЕРНОЙ И ТРАНСПОРТНОЙ ИНФРАСТРУКТУРЫ

- ТЕРРИТОРИИ ОБЪЕКТОВ ТРАНСПОРТНОЙ ИНФРАСТРУКТУРЫ
- ТЕРРИТОРИИ ОБЪЕКТОВ ИНЖЕНЕРНОЙ ИНФРАСТРУКТУРЫ

ТЕРРИТОРИИ СПЕЦИАЛЬНОГО НАЗНАЧЕНИЯ

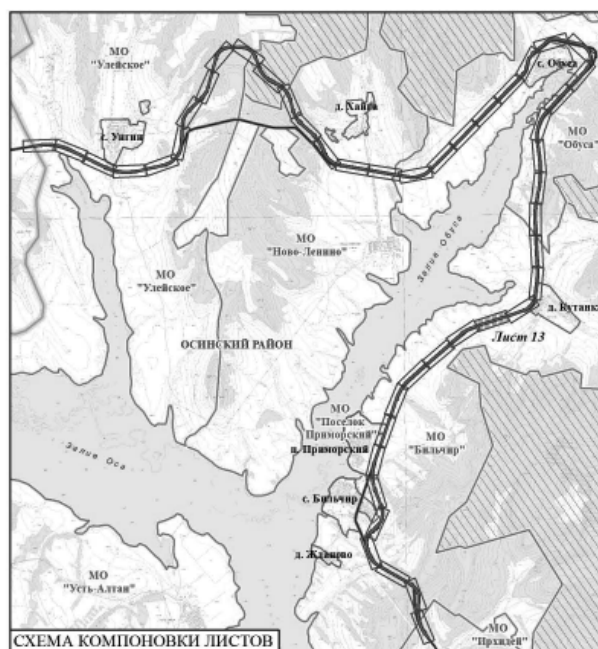
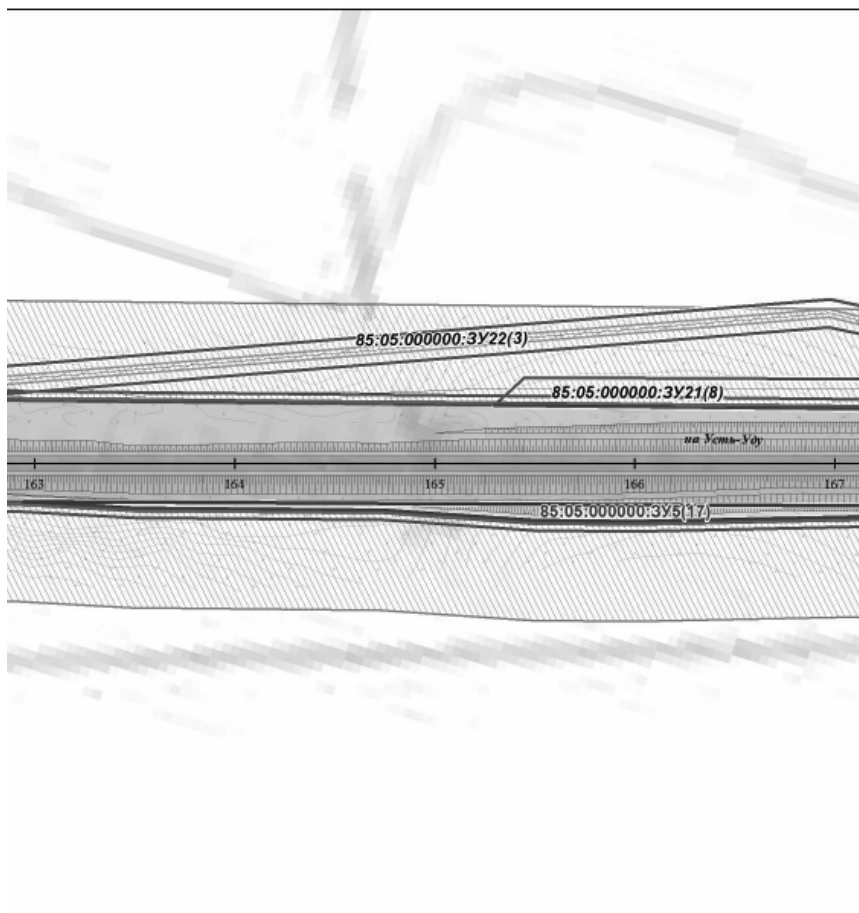
- ТЕРРИТОРИИ КЛАДБИЩ

ПРОИЗВОДСТВЕННЫЕ ТЕРРИТОРИИ

- ТЕРРИТОРИИ ПРОМЫШЛЕННЫХ ОБЪЕКТОВ IV, V КЛАССА ОПАСНОСТИ

ЛИНИИ, ОБОЗНАЧАЮЩИЕ ДОРОГИ, УЛИЦЫ, ПРОЕЗДЫ, ОБЪЕКТЫ ТРАНСПОРТНОЙ ИНФРАСТРУКТУРЫ**АВТОМОБИЛЬНЫЙ ТРАНСПОРТ**

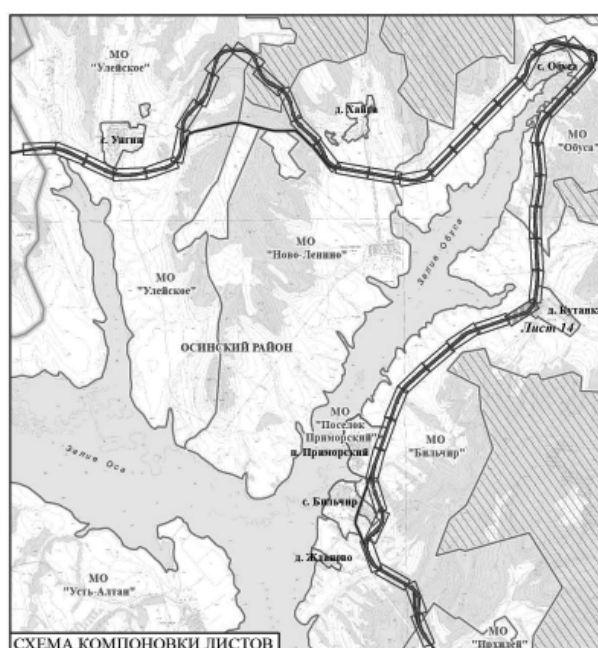
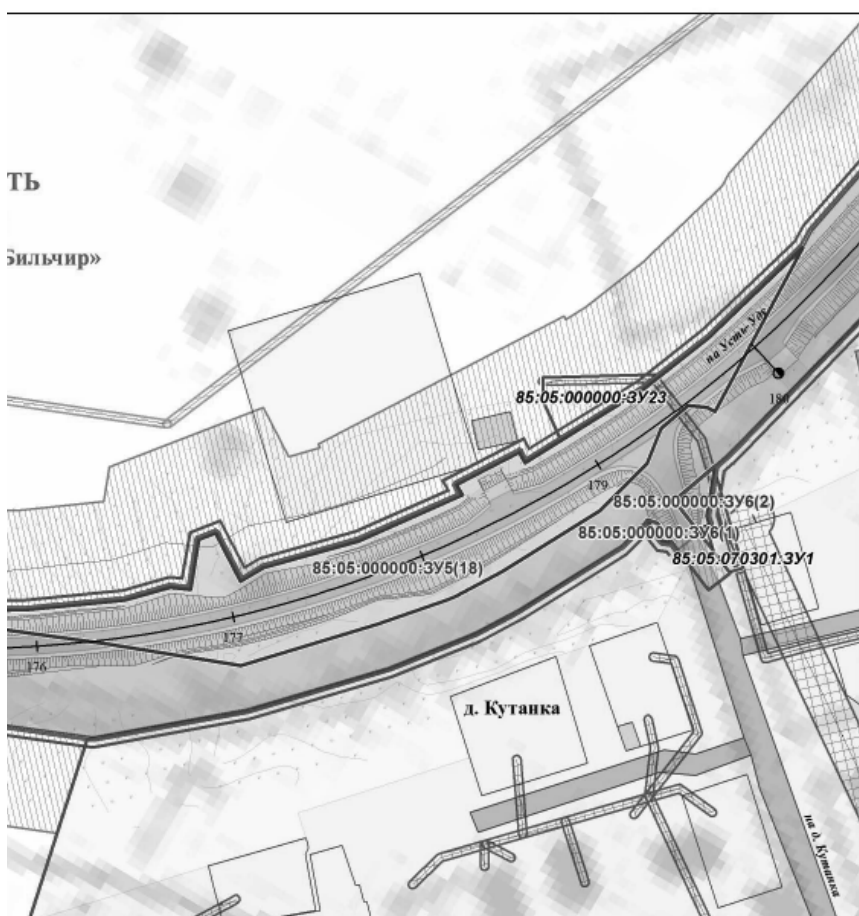
- АВТОМОБИЛЬНЫЕ ДОРОГИ РЕГИОНАЛЬНОГО ЗНАЧЕНИЯ
- АВТОМОБИЛЬНЫЕ ДОРОГИ ПРОЧИЕ
- УЛИЧНО-ДОРОЖНАЯ СЕТЬ



ПЛАНИРОВОЧНЫЕ ОГРАНИЧЕНИЯ
ГРАНИЦЫ ЗОН С ОСОБЫМИ УСЛОВИЯМИ ИСПОЛЬЗОВАНИЯ ТЕРРИТОРИИ
ОХРАННЫЕ ЗОНЫ ОБЪЕКТОВ ИНЖЕНЕРНОЙ И ТРАНСПОРТНОЙ ИНФРАСТРУКТУРЫ

- ПРИДОРОЖНЫЕ ПОЛОСЫ АВТОМОБИЛЬНЫХ ДОРОГ
- ОХРАННЫЕ ЗОНЫ ЛИНИЙ СВЯЗИ
- ОХРАННЫЕ ЗОНЫ ЛИНИЙ ЭЛЕКТРОПЕРЕДАЧИ
- САНИТАРНО-ЗАЩИТНЫЕ ЗОНЫ И РАЗРЫВЫ**
- САНИТАРНО-ЗАЩИТНЫЕ ЗОНЫ РЕКОМЕНДУЕМЫЕ Сан ПдН 2.2.1./2.1.1.1.1200-03 (пзм)
- ОХРАННЫЕ ЗОНЫ ВОДНЫХ ОБЪЕКТОВ**
- ВОДООХРАННЫЕ ЗОНЫ
- ПРИБРЕЖНО-ЗАЩИТНЫЕ ПОЛОСЫ
- БЕРЕГОВЫЕ ПОЛОСЫ

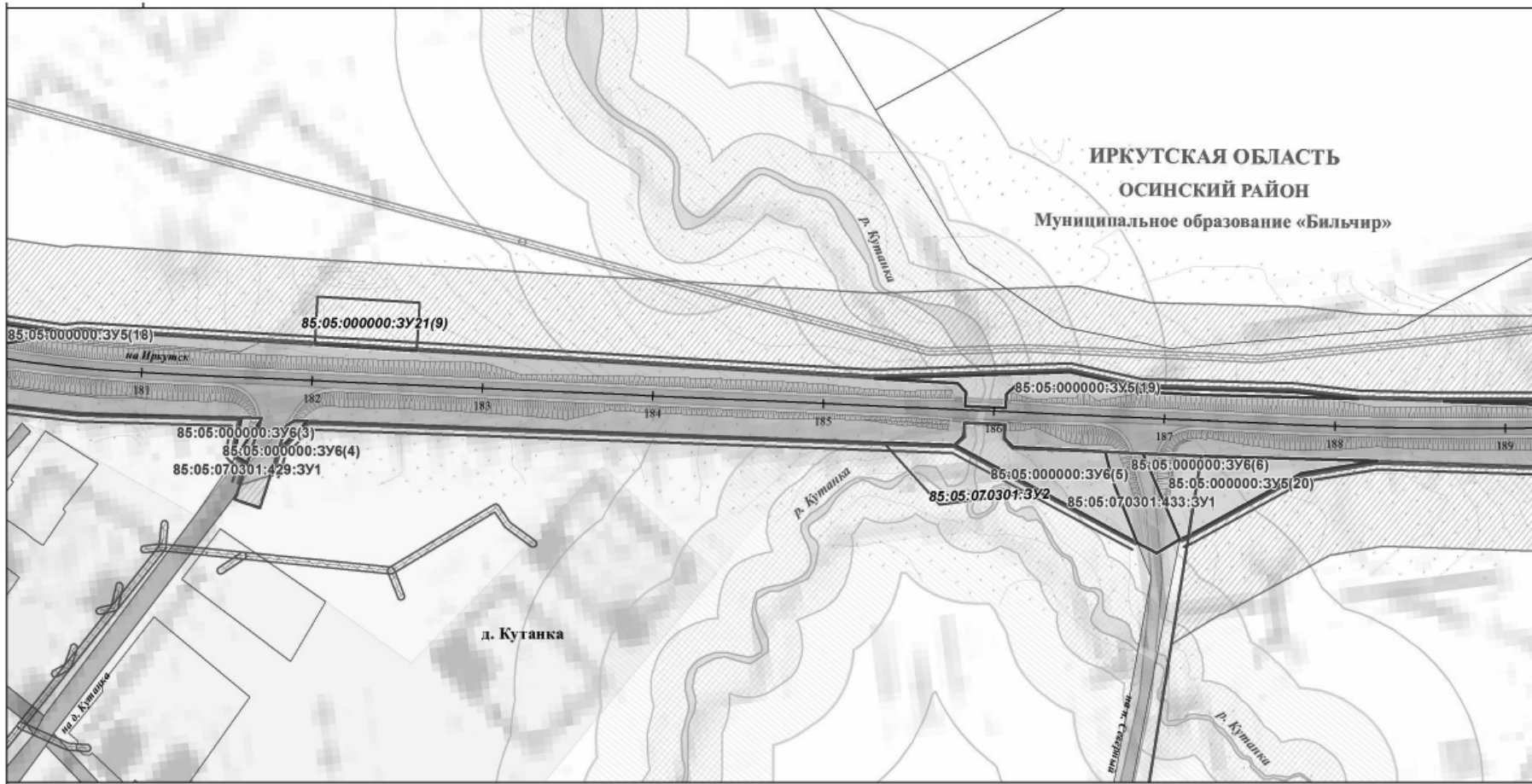
15-28-ПМ - карта 1					Страницы		
Изм.	Коп.уч.	Лист	№ док.	Подпись	Дата	Лист	Листов
	ГАП		Хогуева В.А.		12.15	13	46
	Нормоконтр.		Петрова Е.В.		12.15		
ОСНОВНАЯ ЧАСТЬ ПРОЕКТА, ПОДДЕЖАЮЩАЯ УТВЕРЖДЕНИЮ							
ЧЕРТЕЖ МЕЖЕВАНИЯ ТЕРРИТОРИИ М 1:2000 УЧАСТОК ПК 164 - ПК 167						ООО Градостроительная мастерская "Линия"	



ПЛАНИРОВОЧНЫЕ ОГРАНИЧЕНИЯ
ГРАНИЦЫ ЗОН С ОСОБЫМИ УСЛОВИЯМИ ИСПОЛЬЗОВАНИЯ ТЕРРИТОРИИ
ОХРАННЫЕ ЗОНЫ ОБЪЕКТОВ ИНЖЕНЕРНОЙ И ТРАНСПОРТНОЙ ИНФРАСТРУКТУРЫ

- ПРИДОРОЖНЫЕ ПОЛОСЫ АВТОМОБИЛЬНЫХ ДОРОГ
- ОХРАННЫЕ ЗОНЫ ЛИНИЙ СВЯЗИ
- ОХРАННЫЕ ЗОНЫ ЛИНИЙ ЭЛЕКТРОПЕРЕДАЧИ
- САНИТАРНО-ЗАЩИТНЫЕ ЗОНЫ И РАЗРЫВЫ**
- САНИТАРНО-ЗАЩИТНЫЕ ЗОНЫ РЕКОМЕНДУЕМЫЕ Сан ПдН 2.2.1./2.1.1.1.1200-03 (пзм)
- ОХРАННЫЕ ЗОНЫ ВОДНЫХ ОБЪЕКТОВ**
- ВОДООХРАННЫЕ ЗОНЫ
- ПРИБРЕЖНО-ЗАЩИТНЫЕ ПОЛОСЫ
- БЕРЕГОВЫЕ ПОЛОСЫ

15-28-ПМ - карта 1					Страницы		
Изм.	Коп.уч.	Лист	№ док.	Подпись	Дата	Лист	Листов
	ГАП		Хогуева В.А.		12.15	14	46
	Нормоконтр.		Петрова Е.В.		12.15		
ОСНОВНАЯ ЧАСТЬ ПРОЕКТА, ПОДДЕЖАЮЩАЯ УТВЕРЖДЕНИЮ							
ЧЕРТЕЖ МЕЖЕВАНИЯ ТЕРРИТОРИИ М 1:2000 УЧАСТОК ПК 167 - ПК 168						ООО Градостроительная мастерская "Линия"	



УСЛОВНЫЕ ОБОЗНАЧЕНИЯ

ТЕРРИТОРИАЛЬНОЕ УСТРОЙСТВО

- ГРАНИЦЫ МУНИЦИПАЛЬНЫХ РАЙОНОВ
- ГРАНИЦЫ МУНИЦИПАЛЬНЫХ ОБРАЗОВАНИЙ
- ГРАНИЦЫ НАСЕЛЕННЫХ ПУНКТОВ
- ГРАНИЦЫ МЕЖСЕЛЕННЫХ ТЕРРИТОРИЙ

ОБЪЕКТЫ НЕДВИЖИМОСТИ

ГРАНИЦЫ ЗЕМЕЛЬНЫХ УЧАСТКОВ

- СВЕДЕНИЯ О ЗЕМЕЛЬНЫХ УЧАСТКАХ, ЗАНЕСЕННЫХ В ГОСУДАРСТВЕННЫЙ КАДАСТР НЕДВИЖИМОСТИ

ГРАНИЦЫ ЗЕМЕЛЬНЫХ УЧАСТКОВ, УСТАНОВЛЕННЫЕ (УТОЧНЕННЫЕ) ПРОЕКТОМ

- ГРАНИЦЫ ФОРМИРУЕМЫХ ЗЕМЕЛЬНЫХ УЧАСТКОВ, ПРЕДНАЗНАЧЕННЫХ ДЛЯ РАЗМЕЩЕНИЯ ОБЪЕКТОВ КАПИТАЛЬНОГО СТРОИТЕЛЬСТВА РЕГИОНАЛЬНОГО ЗНАЧЕНИЯ
- ГРАНИЦЫ ВРЕМЕННЫХ ЗЕМЕЛЬНЫХ УЧАСТКОВ, ОБРАЗУЕМЫХ НА ПЕРИОД РЕКОНСТРУКЦИИ ОБЪЕКТОВ КАПИТАЛЬНОГО СТРОИТЕЛЬСТВА

ЛИНИИ РЕГУЛИРОВАНИЯ

- УСТАНОВЛЕННЫЕ КРАСНЫЕ ЛИНИИ
- ЛИНИИ ОТСТУПА ОТ КРАСНЫХ ЛИНИЙ

ИСПОЛЬЗОВАНИЕ ТЕРРИТОРИИ

ЖИЛЫЕ ТЕРРИТОРИИ

- ТЕРРИТОРИИ ЗАСТРОЙКИ ИНДИВИДУАЛЬНЫМИ ЖИЛЬНЫМИ ДОМАМИ

ОБЩЕСТВЕННО-ДЕЛОВЫЕ ТЕРРИТОРИИ

- ТЕРРИТОРИИ ДЕЛОВОГО, ОБЩЕСТВЕННОГО И КОММЕРЧЕСКОГО НАЗНАЧЕНИЯ

ТЕРРИТОРИИ РЕКРЕАЦИОННОГО НАЗНАЧЕНИЯ

- ТЕРРИТОРИИ ЛЕСОВ
- ТЕРРИТОРИИ ПРИРОДНОГО ЛАНДШАФТА
- ТЕРРИТОРИИ ВОДНЫХ ОБЪЕКТОВ
- ЗАБОЛОЧЕННЫЕ ТЕРРИТОРИИ

ТЕРРИТОРИИ СЕЛЬСКОХОЗЯЙСТВЕННОГО ИСПОЛЬЗОВАНИЯ

- ТЕРРИТОРИИ СЕЛЬСКОХОЗЯЙСТВЕННЫХ УГОДИЙ
- ПРОЧИЕ ТЕРРИТОРИИ СЕЛЬСКОХОЗЯЙСТВЕННОГО ИСПОЛЬЗОВАНИЯ

ТЕРРИТОРИИ ИНЖЕНЕРНОЙ И ТРАНСПОРТНОЙ ИНФРАСТРУКТУРЫ

- ТЕРРИТОРИИ ОБЪЕКТОВ ТРАНСПОРТНОЙ ИНФРАСТРУКТУРЫ
- ТЕРРИТОРИИ ОБЪЕКТОВ ИНЖЕНЕРНОЙ ИНФРАСТРУКТУРЫ

ТЕРРИТОРИИ СПЕЦИАЛЬНОГО НАЗНАЧЕНИЯ

- ТЕРРИТОРИИ КЛАДБИЩ

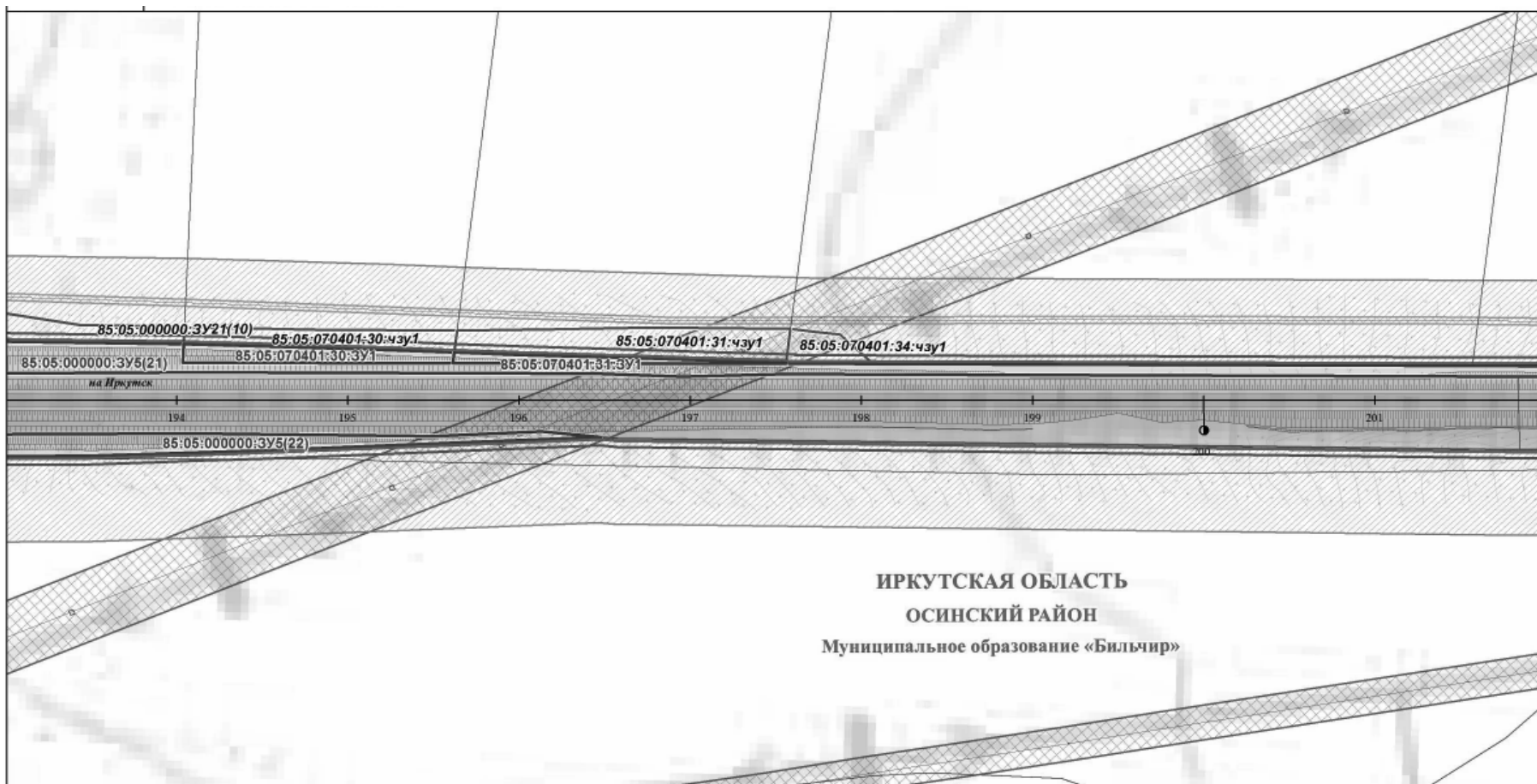
ПРОИЗВОДСТВЕННЫЕ ТЕРРИТОРИИ

- ТЕРРИТОРИИ ПРОМЫШЛЕННЫХ ОБЪЕКТОВ IV/V КЛАССА ОПАСНОСТИ

ЛИНИИ, ОБОЗНАЧАЮЩИЕ ДОРОГИ, УЛИЦЫ, ПРОЕЗДЫ, ОБЪЕКТЫ ТРАНСПОРТНОЙ ИНФРАСТРУКТУРЫ

АВТОМОБИЛЬНЫЙ ТРАНСПОРТ

- АВТОМОБИЛЬНЫЕ ДОРОГИ РЕГИОНАЛЬНОГО ЗНАЧЕНИЯ
- АВТОМОБИЛЬНЫЕ ДОРОГИ ПРОЧИЕ
- УЛИЧНО-ДОРОЖНАЯ СЕТЬ



ИРКУТСКАЯ ОБЛАСТЬ
ОСИНСКИЙ РАЙОН
Муниципальное образование «Бильчир»

УСЛОВНЫЕ ОБОЗНАЧЕНИЯ

ТЕРРИТОРИАЛЬНОЕ УСТРОЙСТВО

- ГРАНИЦЫ МУНИЦИПАЛЬНЫХ РАЙОНОВ
- ГРАНИЦЫ МУНИЦИПАЛЬНЫХ ОБРАЗОВАНИЙ
- ГРАНИЦЫ НАСЕЛЕННЫХ ПУНКТОВ
- ГРАНИЦЫ МЕЖСЕЛЕННЫХ ТЕРРИТОРИЙ

ОБЪЕКТЫ НЕДВИЖИМОСТИ

ГРАНИЦЫ ЗЕМЕЛЬНЫХ УЧАСТКОВ

- СВЕДЕНИЯ О ЗЕМЕЛЬНЫХ УЧАСТКАХ, ЗАНЕСЕННЫХ В ГОСУДАРСТВЕННЫЙ КАДАСТР НЕДВИЖИМОСТИ

ГРАНИЦЫ ЗЕМЕЛЬНЫХ УЧАСТКОВ, УСТАНОВЛЕННЫЕ (УТОЧНЕННЫЕ) ПРОЕКТОМ

- ГРАНИЦЫ ФОРМИРУЕМЫХ ЗЕМЕЛЬНЫХ УЧАСТКОВ, ПРЕДНАЗНАЧЕННЫХ ДЛЯ РАЗМЕЩЕНИЯ ОБЪЕКТОВ КАПИТАЛЬНОГО СТРОИТЕЛЬСТВА РЕГИОНАЛЬНОГО ЗНАЧЕНИЯ
- ГРАНИЦЫ ВРЕМЕННЫХ ЗЕМЕЛЬНЫХ УЧАСТКОВ, ОБРАЗУЕМЫХ НА ПЕРИОД РЕКОНСТРУКЦИИ ОБЪЕКТОВ КАПИТАЛЬНОГО СТРОИТЕЛЬСТВА

ЛИНИИ РЕГУЛИРОВАНИЯ

- УСТАНОВЛЕННЫЕ КРАСНЫЕ ЛИНИИ
- ЛИНИИ ОТСТУПА ОТ КРАСНЫХ ЛИНИЙ

ИСПОЛЬЗОВАНИЕ ТЕРРИТОРИИ

ЖИЛЫЕ ТЕРРИТОРИИ

- ТЕРРИТОРИИ ЗАСТРОЙКИ ИНДИВИДУАЛЬНЫМИ ЖИЛЬНЫМИ ДОМАМИ

ОБЩЕСТВЕННО-ДЕЛОВЫЕ ТЕРРИТОРИИ

- ТЕРРИТОРИИ ДЕЛОВОГО, ОБЩЕСТВЕННОГО И КОММЕРЧЕСКОГО НАЗНАЧЕНИЯ

ТЕРРИТОРИИ РЕКРЕАЦИОННОГО НАЗНАЧЕНИЯ

- ТЕРРИТОРИИ ЛЕСОВ
- ТЕРРИТОРИИ ПРИРОДНОГО ЛАНДШАФТА
- ТЕРРИТОРИИ ВОДНЫХ ОБЪЕКТОВ
- ЗАБОЛОЧЕННЫЕ ТЕРРИТОРИИ

ТЕРРИТОРИИ СЕЛЬСКОХОЗЯЙСТВЕННОГО ИСПОЛЬЗОВАНИЯ

- ТЕРРИТОРИИ СЕЛЬСКОХОЗЯЙСТВЕННЫХ УГОДИЙ
- ПРОЧИЕ ТЕРРИТОРИИ СЕЛЬСКОХОЗЯЙСТВЕННОГО ИСПОЛЬЗОВАНИЯ

ТЕРРИТОРИИ ИНЖЕНЕРНОЙ И ТРАНСПОРТНОЙ ИНФРАСТРУКТУРЫ

- ТЕРРИТОРИИ ОБЪЕКТОВ ТРАНСПОРТНОЙ ИНФРАСТРУКТУРЫ
- ТЕРРИТОРИИ ОБЪЕКТОВ ИНЖЕНЕРНОЙ ИНФРАСТРУКТУРЫ

ТЕРРИТОРИИ СПЕЦИАЛЬНОГО НАЗНАЧЕНИЯ

- ТЕРРИТОРИИ КЛАДБИЩ

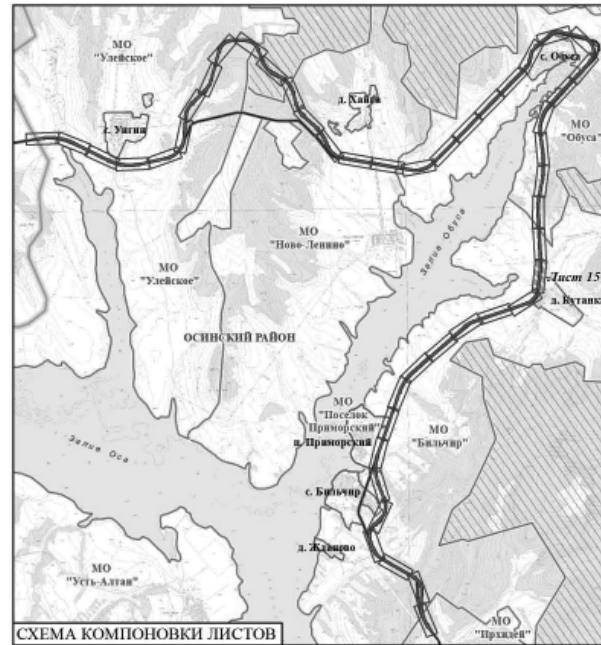
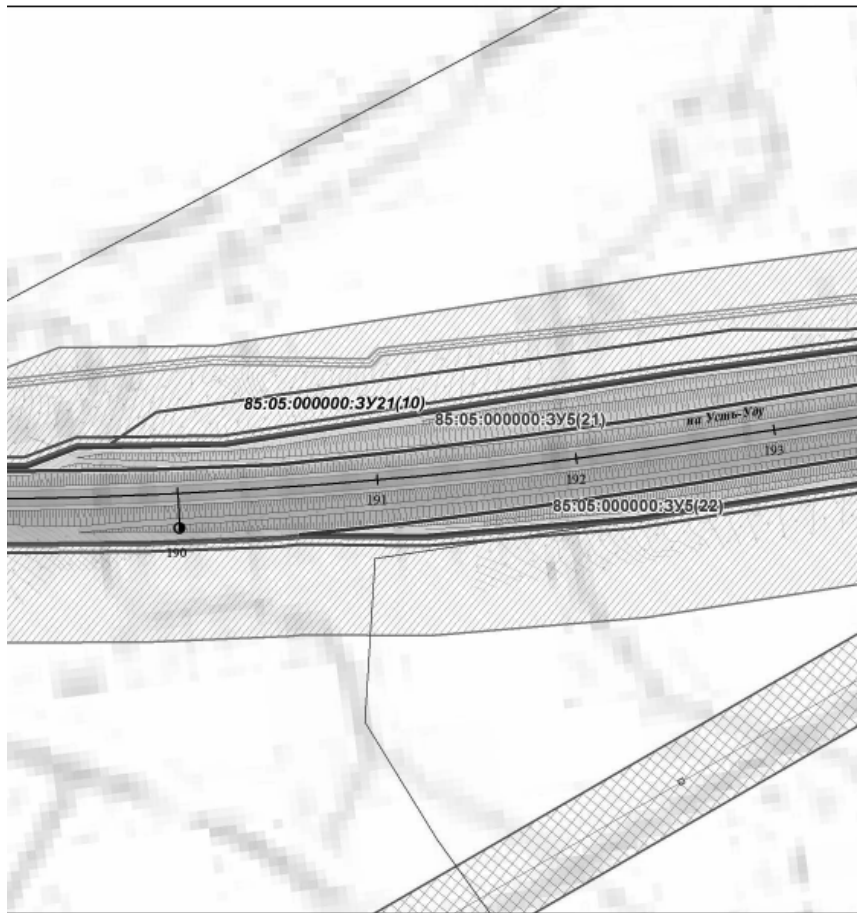
ПРОИЗВОДСТВЕННЫЕ ТЕРРИТОРИИ

- ТЕРРИТОРИИ ПРОМЫШЛЕННЫХ ОБЪЕКТОВ IV/V КЛАССА ОПАСНОСТИ

ЛИНИИ, ОБОЗНАЧАЮЩИЕ ДОРОГИ, УЛИЦЫ, ПРОЕЗДЫ, ОБЪЕКТЫ ТРАНСПОРТНОЙ ИНФРАСТРУКТУРЫ

АВТОМОБИЛЬНЫЙ ТРАНСПОРТ

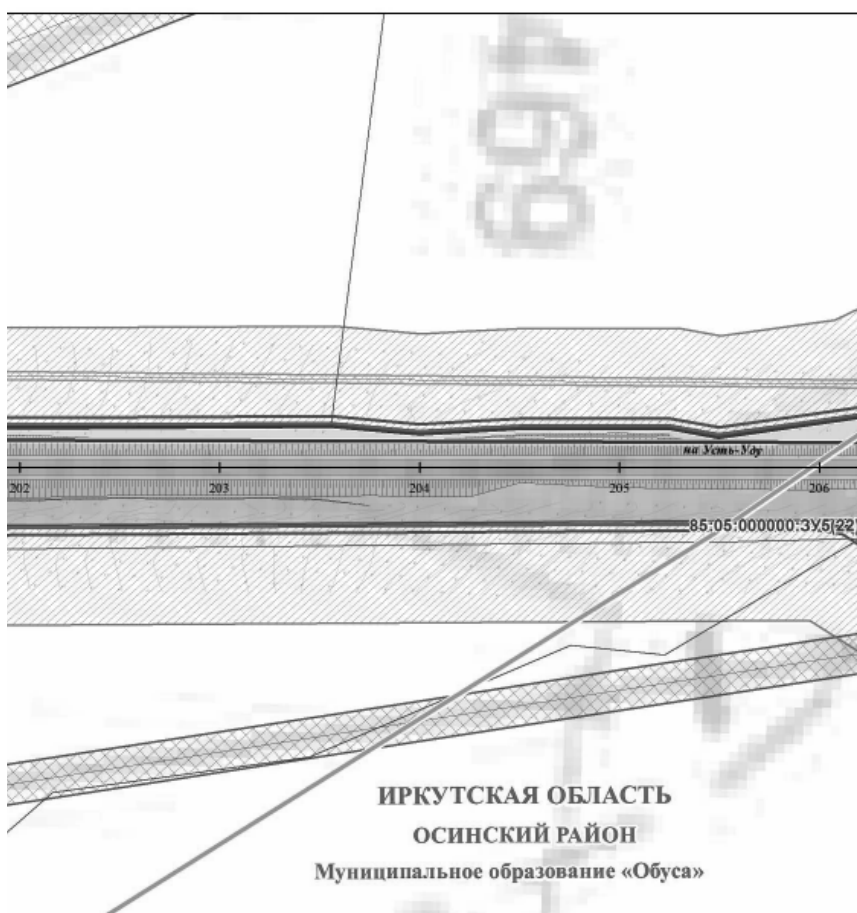
- АВТОМОБИЛЬНЫЕ ДОРОГИ РЕГИОНАЛЬНОГО ЗНАЧЕНИЯ
- АВТОМОБИЛЬНЫЕ ДОРОГИ ПРОЧИЕ
- УЛИЧНО-ДОРОЖНАЯ СЕТЬ



ПЛАНИРОВОЧНЫЕ ОГРАНИЧЕНИЯ
ГРАНИЦЫ ЗОН С ОСОБЫМИ УСЛОВИЯМИ ИСПОЛЬЗОВАНИЯ ТЕРРИТОРИИ
ОХРАННЫЕ ЗОНЫ ОБЪЕКТОВ ИНЖЕНЕРНОЙ И ТРАНСПОРТНОЙ ИНФРАСТРУКТУРЫ

- ПРИДОРОЖНЫЕ ПОЛОСЫ АВТОМОБИЛЬНЫХ ДОРОГ
- ОХРАННЫЕ ЗОНЫ ЛИНИЙ СВЯЗИ
- ОХРАННЫЕ ЗОНЫ ЛИНИЙ ЭЛЕКТРОПЕРЕДАЧИ
- САНИТАРНО-ЗАЩИТНЫЕ ЗОНЫ И РАЗРЫВЫ**
- САНИТАРНО-ЗАЩИТНЫЕ ЗОНЫ РЕКОМЕНДУЕМЫЕ Сан ПдН 2.2.1.2.1.1.1.1200-03 (пзм)
- ОХРАННЫЕ ЗОНЫ ВОДНЫХ ОБЪЕКТОВ**
- ВОДООХРАННЫЕ ЗОНЫ
- ПРИБРЕЖНО-ЗАЩИТНЫЕ ПОЛОСЫ
- БЕРЕГОВЫЕ ПОЛОСЫ

15-28-ПМ - карта 1					
Изм.	Коп.уч.	Лист	№ док.	Подпись	Дата
	ГАП		Хомутова В.А.		12.15
	Нормоконтр.		Петрова Е.В.		12.15
ПРОЕКТ ПЛАНИРОВКИ И ПРОЕКТ МЕЖВЕЯНИЯ «РЕКОНСТРУКЦИЯ АВТОМОБИЛЬНОЙ ДОРОГИ ИРКУТСКА-УСТЬ-УДА НА УЧАСТКЕ КМ 160 – КМ 215 В ОСИНСКОМ РАЙОНЕ, УСТЬ-УЗВЕНСКОМ РАЙОНЕ ИРКУТСКОЙ ОБЛАСТИ» «РЕКОНСТРУКЦИЯ АВТОМОБИЛЬНОЙ ДОРОГИ ИРКУТСКА-ОСА-УСТЬ-УДА НА УЧАСТКЕ КМ 160 – КМ 215 В ОСИНСКОМ РАЙОНЕ ИРКУТСКОЙ ОБЛАСТИ»					
ОСНОВНАЯ ЧАСТЬ ПРОЕКТА, ПОДЛЕЖАЩАЯ УТВЕРЖДЕНИЮ					
ЧЕРТЕЖ МЕЖВЕЯНИЯ ТЕРРИТОРИИ М 1:2000 УЧАСТОК ПК 191 - ПК 193					
Страниц	Лист	Листов			
	15	46	ООО Градостроительная мастерская "Линия"		

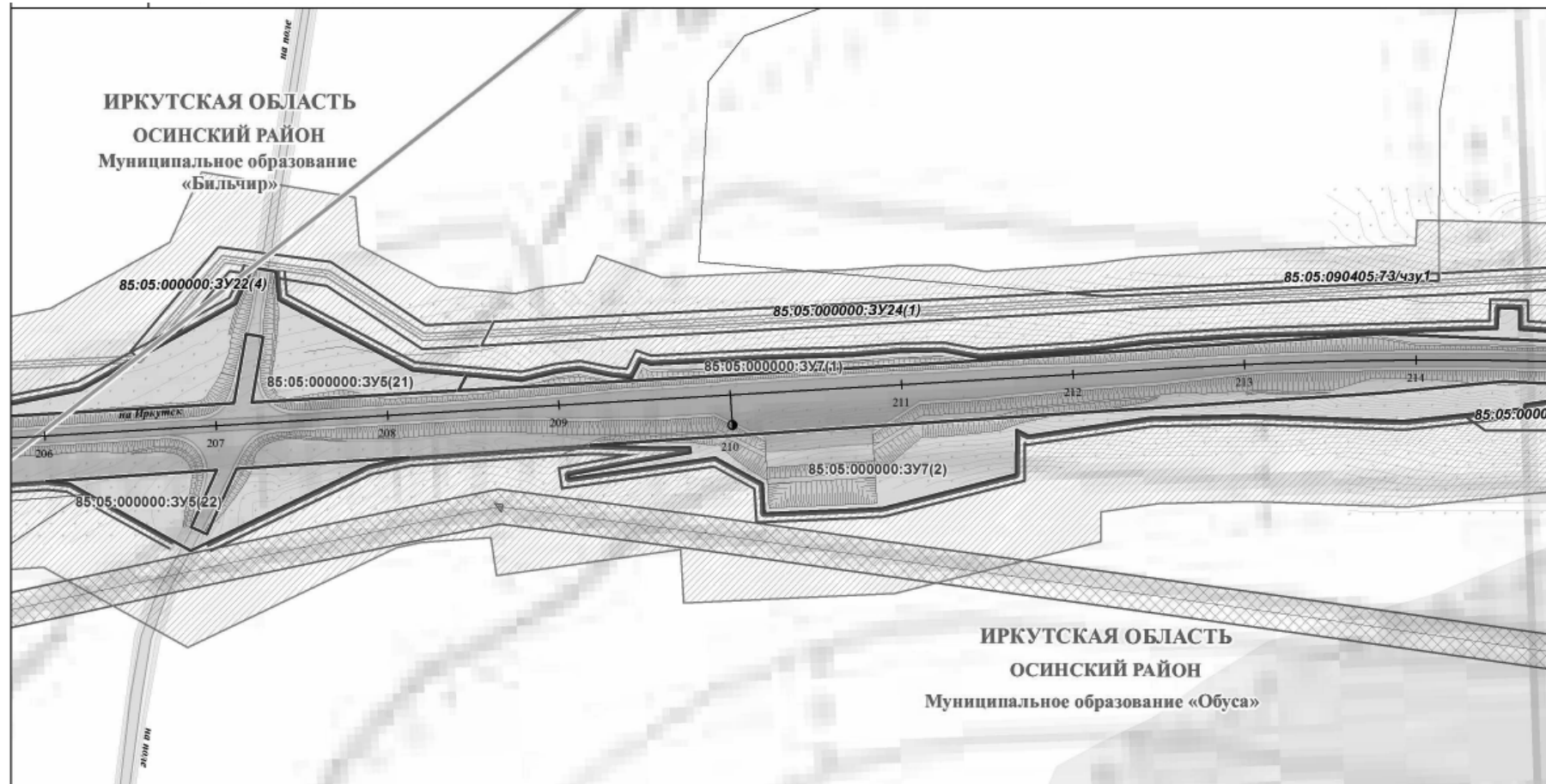


ИРКУТСКАЯ ОБЛАСТЬ
ОСИНСКИЙ РАЙОН
Муниципальное образование «Обуса»

ПЛАНИРОВОЧНЫЕ ОГРАНИЧЕНИЯ
ГРАНИЦЫ ЗОН С ОСОБЫМИ УСЛОВИЯМИ ИСПОЛЬЗОВАНИЯ ТЕРРИТОРИИ
ОХРАННЫЕ ЗОНЫ ОБЪЕКТОВ ИНЖЕНЕРНОЙ И ТРАНСПОРТНОЙ ИНФРАСТРУКТУРЫ

- ПРИДОРОЖНЫЕ ПОЛОСЫ АВТОМОБИЛЬНЫХ ДОРОГ
- ОХРАННЫЕ ЗОНЫ ЛИНИЙ СВЯЗИ
- ОХРАННЫЕ ЗОНЫ ЛИНИЙ ЭЛЕКТРОПЕРЕДАЧИ
- САНИТАРНО-ЗАЩИТНЫЕ ЗОНЫ И РАЗРЫВЫ**
- САНИТАРНО-ЗАЩИТНЫЕ ЗОНЫ РЕКОМЕНДУЕМЫЕ Сан ПдН 2.2.1.2.1.1.1.1200-03 (пзм)
- ОХРАННЫЕ ЗОНЫ ВОДНЫХ ОБЪЕКТОВ**
- ВОДООХРАННЫЕ ЗОНЫ
- ПРИБРЕЖНО-ЗАЩИТНЫЕ ПОЛОСЫ
- БЕРЕГОВЫЕ ПОЛОСЫ

15-28-ПМ - карта 1					
Изм.	Коп.уч.	Лист	№ док.	Подпись	Дата
	ГАП		Хомутова В.А.		12.15
	Нормоконтр.		Петрова Е.В.		12.15
ПРОЕКТ ПЛАНИРОВКИ И ПРОЕКТ МЕЖВЕЯНИЯ «РЕКОНСТРУКЦИЯ АВТОМОБИЛЬНОЙ ДОРОГИ ИРКУТСКА-УСТЬ-УДА НА УЧАСТКЕ КМ 160 – КМ 215 В ОСИНСКОМ РАЙОНЕ, УСТЬ-УЗВЕНСКОМ РАЙОНЕ ИРКУТСКОЙ ОБЛАСТИ» «РЕКОНСТРУКЦИЯ АВТОМОБИЛЬНОЙ ДОРОГИ ИРКУТСКА-ОСА-УСТЬ-УДА НА УЧАСТКЕ КМ 160 – КМ 215 В ОСИНСКОМ РАЙОНЕ ИРКУТСКОЙ ОБЛАСТИ»					
ОСНОВНАЯ ЧАСТЬ ПРОЕКТА, ПОДЛЕЖАЩАЯ УТВЕРЖДЕНИЮ					
ЧЕРТЕЖ МЕЖВЕЯНИЯ ТЕРРИТОРИИ М 1:2000 УЧАСТОК ПК 193 - ПК 206					
Страниц	Лист	Листов			
	16	46	ООО Градостроительная мастерская "Линия"		



УСЛОВНЫЕ ОБОЗНАЧЕНИЯ

ТЕРРИТОРИАЛЬНОЕ УСТРОЙСТВО

- ГРАНИЦЫ МУНИЦИПАЛЬНЫХ РАЙОНОВ
- ГРАНИЦЫ МУНИЦИПАЛЬНЫХ ОБРАЗОВАНИЙ
- ГРАНИЦЫ НАСЕЛЕННЫХ ПУНКТОВ
- ГРАНИЦЫ МЕЖСЕЛЕННЫХ ТЕРРИТОРИЙ

ОБЪЕКТЫ НЕДВИЖИМОСТИ

- ГРАНИЦЫ ЗЕМЕЛЬНЫХ УЧАСТКОВ, ЗАНЕСЕННЫХ В ГОСУДАРСТВЕННЫЙ КАДАСТР НЕДВИЖИМОСТИ

ГРАНИЦЫ ЗЕМЕЛЬНЫХ УЧАСТКОВ, УСТАНОВЛЕННЫЕ (УТОЧНЕННЫЕ) ПРОЕКТОМ

- ГРАНИЦЫ ФОРМИРУЕМЫХ ЗЕМЕЛЬНЫХ УЧАСТКОВ, ПРЕДНАЗНАЧЕННЫХ ДЛЯ РАЗМЕЩЕНИЯ ОБЪЕКТОВ КАПИТАЛЬНОГО СТРОИТЕЛЬСТВА РЕГИОНАЛЬНОГО ЗНАЧЕНИЯ
- ГРАНИЦЫ ВРЕМЕННЫХ ЗЕМЕЛЬНЫХ УЧАСТКОВ, ОБРАЗУЕМЫХ НА ПЕРИОД РЕКОНСТРУКЦИИ ОБЪЕКТОВ КАПИТАЛЬНОГО СТРОИТЕЛЬСТВА

ЛИНИИ РЕГУЛИРОВАНИЯ

- УСТАНОВЛЕННЫЕ КРАСНЫЕ ЛИНИИ
- ЛИНИИ ОТСТУПА ОТ КРАСНЫХ ЛИНИЙ

ИСПОЛЬЗОВАНИЕ ТЕРРИТОРИИ

- ЖИЛЫЕ ТЕРРИТОРИИ**
 - ТЕРРИТОРИИ ЗАСТРОЙКИ ИНДИВИДУАЛЬНЫМИ ЖИЛЬНЫМИ ДОМАМИ
- ОБЩЕСТВЕННО-ДЕЛОВЫЕ ТЕРРИТОРИИ**
 - ТЕРРИТОРИИ ДЕЛОВОГО, ОБЩЕСТВЕННОГО И КОММЕРЧЕСКОГО НАЗНАЧЕНИЯ
- ТЕРРИТОРИИ РЕКРЕАЦИОННОГО НАЗНАЧЕНИЯ**
 - ТЕРРИТОРИИ ЛЕСОВ
 - ТЕРРИТОРИИ ПРИРОДНОГО ЛАНДШАФТА
 - ТЕРРИТОРИИ ВОДНЫХ ОБЪЕКТОВ
 - ЗАБОЛОЧЕННЫЕ ТЕРРИТОРИИ
- ТЕРРИТОРИИ СЕЛЬСКОХОЗЯЙСТВЕННОГО ИСПОЛЬЗОВАНИЯ**
 - ТЕРРИТОРИИ СЕЛЬСКОХОЗЯЙСТВЕННЫХ УГОДИЙ
 - ПРОЧИЕ ТЕРРИТОРИИ СЕЛЬСКОХОЗЯЙСТВЕННОГО ИСПОЛЬЗОВАНИЯ

ТЕРРИТОРИИ ИНЖЕНЕРНОЙ И ТРАНСПОРТНОЙ ИНФРАСТРУКТУРЫ

- ТЕРРИТОРИИ ОБЪЕКТОВ ТРАНСПОРТНОЙ ИНФРАСТРУКТУРЫ
- ТЕРРИТОРИИ ОБЪЕКТОВ ИНЖЕНЕРНОЙ ИНФРАСТРУКТУРЫ

ТЕРРИТОРИИ СПЕЦИАЛЬНОГО НАЗНАЧЕНИЯ

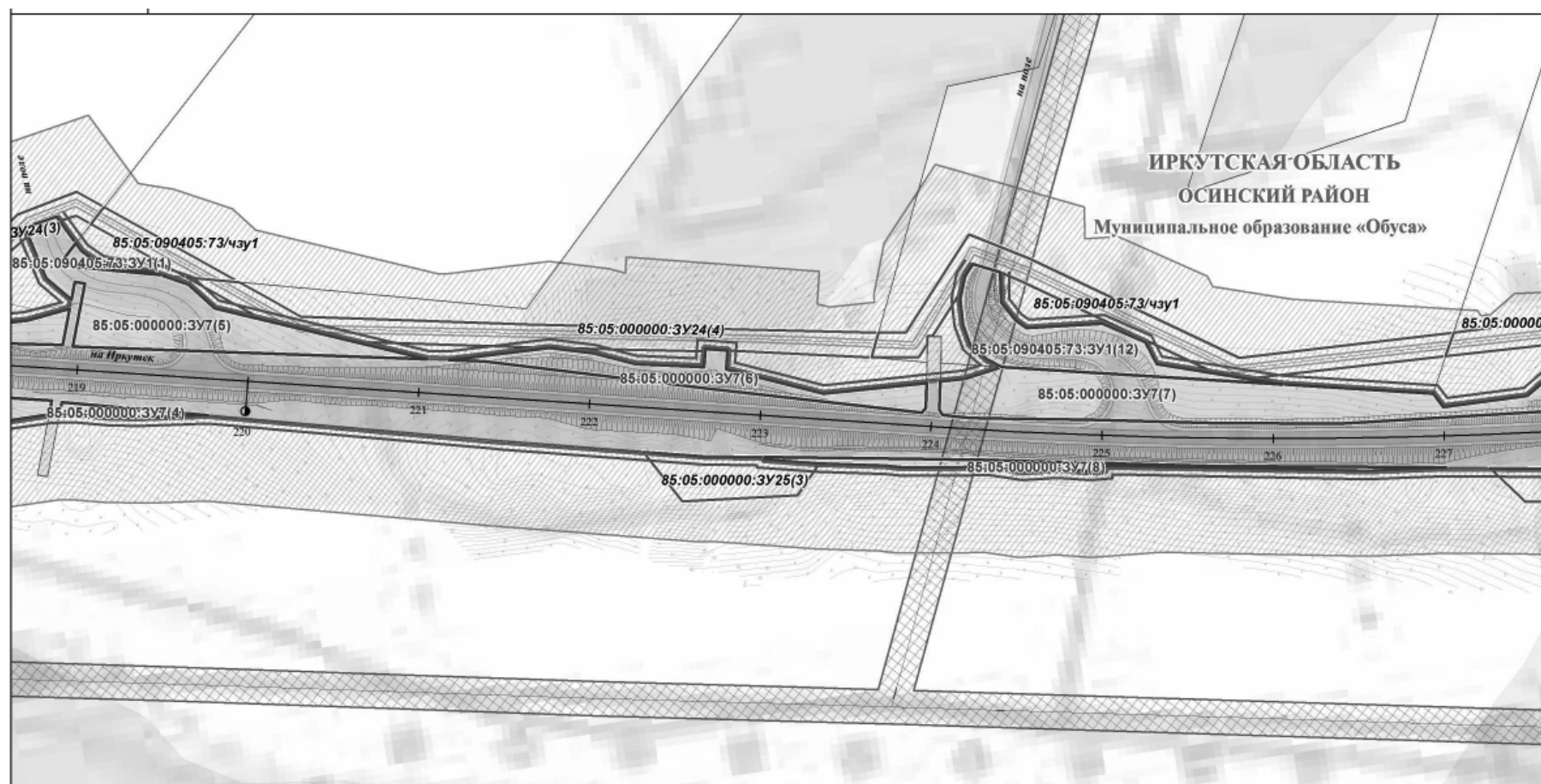
- ТЕРРИТОРИИ КЛАДБИЩ

ПРОИЗВОДСТВЕННЫЕ ТЕРРИТОРИИ

- ТЕРРИТОРИИ ПРОМЫШЛЕННЫХ ОБЪЕКТОВ IV/V КЛАССА ОПАСНОСТИ

ЛИНИИ, ОБОЗНАЧАЮЩИЕ ДОРОГИ, УЛИЦЫ, ПРОЕЗДЫ, ОБЪЕКТЫ ТРАНСПОРТНОЙ ИНФРАСТРУКТУРЫ

- АВТОМОБИЛЬНЫЙ ТРАНСПОРТ
- АВТОМОБИЛЬНЫЕ ДОРОГИ РЕГИОНАЛЬНОГО ЗНАЧЕНИЯ
- АВТОМОБИЛЬНЫЕ ДОРОГИ ПРОЧИЕ
- УЛИЧНО-ДОРОЖНАЯ СЕТЬ



УСЛОВНЫЕ ОБОЗНАЧЕНИЯ

ТЕРРИТОРИАЛЬНОЕ УСТРОЙСТВО

- ГРАНИЦЫ МУНИЦИПАЛЬНЫХ РАЙОНОВ
- ГРАНИЦЫ МУНИЦИПАЛЬНЫХ ОБРАЗОВАНИЙ
- ГРАНИЦЫ НАСЕЛЕННЫХ ПУНКТОВ
- ГРАНИЦЫ МЕЖСЕЛЕННЫХ ТЕРРИТОРИЙ

ОБЪЕКТЫ НЕДВИЖИМОСТИ

- ГРАНИЦЫ ЗЕМЕЛЬНЫХ УЧАСТКОВ, ЗАНЕСЕННЫХ В ГОСУДАРСТВЕННЫЙ КАДАСТР НЕДВИЖИМОСТИ

ГРАНИЦЫ ЗЕМЕЛЬНЫХ УЧАСТКОВ, УСТАНОВЛЕННЫЕ (УТОЧНЕННЫЕ) ПРОЕКТОМ

- ГРАНИЦЫ ФОРМИРУЕМЫХ ЗЕМЕЛЬНЫХ УЧАСТКОВ, ПРЕДНАЗНАЧЕННЫХ ДЛЯ РАЗМЕЩЕНИЯ ОБЪЕКТОВ КАПИТАЛЬНОГО СТРОИТЕЛЬСТВА РЕГИОНАЛЬНОГО ЗНАЧЕНИЯ
- ГРАНИЦЫ ВРЕМЕННЫХ ЗЕМЕЛЬНЫХ УЧАСТКОВ, ОБРАЗУЕМЫХ НА ПЕРИОД РЕКОНСТРУКЦИИ ОБЪЕКТОВ КАПИТАЛЬНОГО СТРОИТЕЛЬСТВА

ЛИНИИ РЕГУЛИРОВАНИЯ

- УСТАНОВЛЕННЫЕ КРАСНЫЕ ЛИНИИ
- ЛИНИИ ОТСТУПА ОТ КРАСНЫХ ЛИНИЙ

ИСПОЛЬЗОВАНИЕ ТЕРРИТОРИИ

- ЖИЛЫЕ ТЕРРИТОРИИ**
 - ТЕРРИТОРИИ ЗАСТРОЙКИ ИНДИВИДУАЛЬНЫМИ ЖИЛЬНЫМИ ДОМАМИ
- ОБЩЕСТВЕННО-ДЕЛОВЫЕ ТЕРРИТОРИИ**
 - ТЕРРИТОРИИ ДЕЛОВОГО, ОБЩЕСТВЕННОГО И КОММЕРЧЕСКОГО НАЗНАЧЕНИЯ
- ТЕРРИТОРИИ РЕКРЕАЦИОННОГО НАЗНАЧЕНИЯ**
 - ТЕРРИТОРИИ ЛЕСОВ
 - ТЕРРИТОРИИ ПРИРОДНОГО ЛАНДШАФТА
 - ТЕРРИТОРИИ ВОДНЫХ ОБЪЕКТОВ
 - ЗАБОЛОЧЕННЫЕ ТЕРРИТОРИИ
- ТЕРРИТОРИИ СЕЛЬСКОХОЗЯЙСТВЕННОГО ИСПОЛЬЗОВАНИЯ**
 - ТЕРРИТОРИИ СЕЛЬСКОХОЗЯЙСТВЕННЫХ УГОДИЙ
 - ПРОЧИЕ ТЕРРИТОРИИ СЕЛЬСКОХОЗЯЙСТВЕННОГО ИСПОЛЬЗОВАНИЯ

ТЕРРИТОРИИ ИНЖЕНЕРНОЙ И ТРАНСПОРТНОЙ ИНФРАСТРУКТУРЫ

- ТЕРРИТОРИИ ОБЪЕКТОВ ТРАНСПОРТНОЙ ИНФРАСТРУКТУРЫ
- ТЕРРИТОРИИ ОБЪЕКТОВ ИНЖЕНЕРНОЙ ИНФРАСТРУКТУРЫ

ТЕРРИТОРИИ СПЕЦИАЛЬНОГО НАЗНАЧЕНИЯ

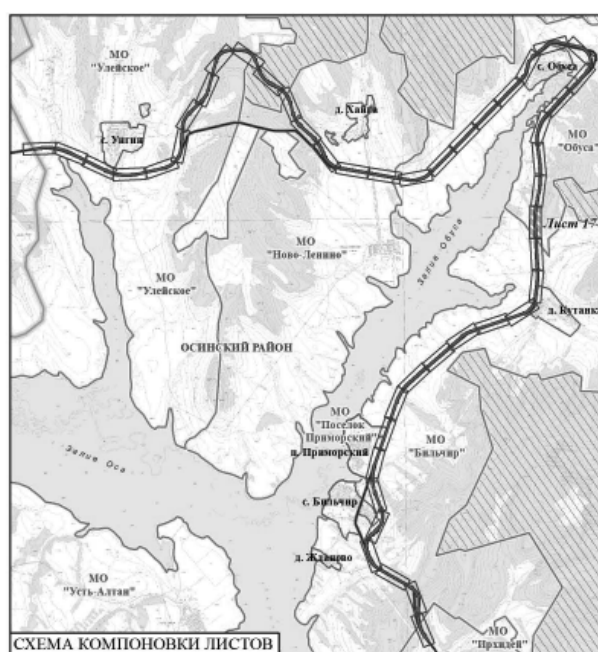
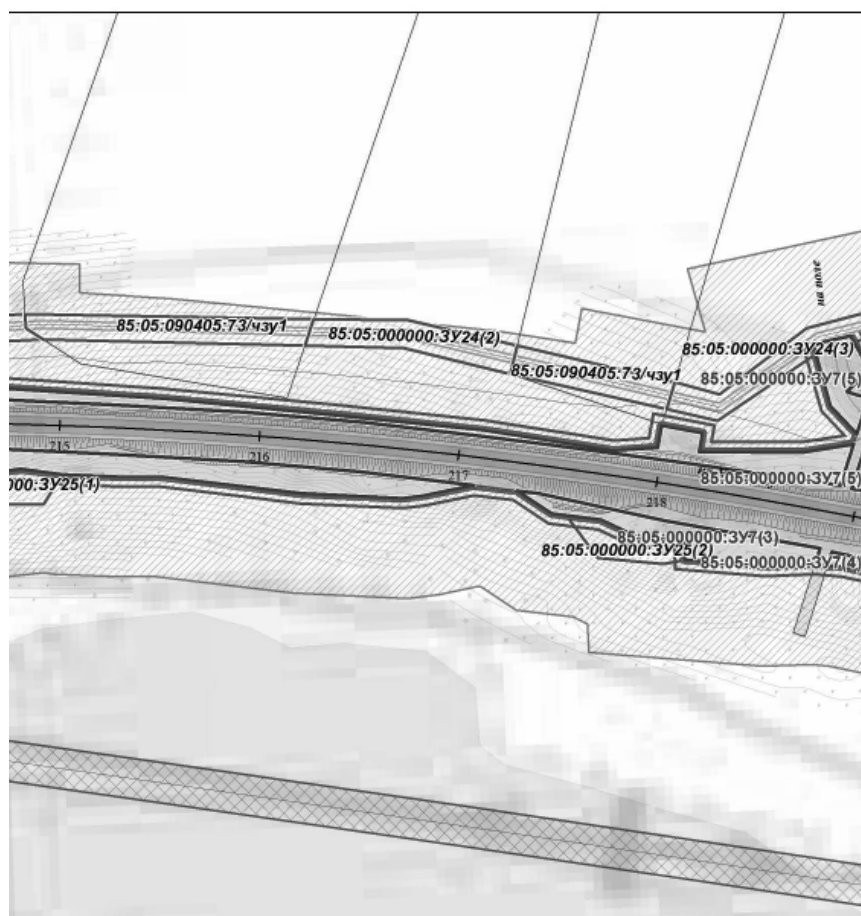
- ТЕРРИТОРИИ КЛАДБИЩ

ПРОИЗВОДСТВЕННЫЕ ТЕРРИТОРИИ

- ТЕРРИТОРИИ ПРОМЫШЛЕННЫХ ОБЪЕКТОВ IV/V КЛАССА ОПАСНОСТИ

ЛИНИИ, ОБОЗНАЧАЮЩИЕ ДОРОГИ, УЛИЦЫ, ПРОЕЗДЫ, ОБЪЕКТЫ ТРАНСПОРТНОЙ ИНФРАСТРУКТУРЫ

- АВТОМОБИЛЬНЫЙ ТРАНСПОРТ
- АВТОМОБИЛЬНЫЕ ДОРОГИ РЕГИОНАЛЬНОГО ЗНАЧЕНИЯ
- АВТОМОБИЛЬНЫЕ ДОРОГИ ПРОЧИЕ
- УЛИЧНО-ДОРОЖНАЯ СЕТЬ



ПЛАНИРОВОЧНЫЕ ОГРАНИЧЕНИЯ
ГРАНИЦЫ ЗОН С ОСОБЫМИ УСЛОВИЯМИ ИСПОЛЬЗОВАНИЯ ТЕРРИТОРИИ
ОХРАННЫЕ ЗОНЫ ОБЪЕКТОВ ИНЖЕНЕРНОЙ И ТРАНСПОРТНОЙ ИНФРАСТРУКТУРЫ

- ПРИДОРОЖНЫЕ ПОЛОСЫ АВТОМОБИЛЬНЫХ ДОРОГ
- ОХРАННЫЕ ЗОНЫ ЛИНИЙ СВЯЗИ
- ОХРАННЫЕ ЗОНЫ ЛИНИЙ ЭЛЕКТРОПЕРЕДАЧИ

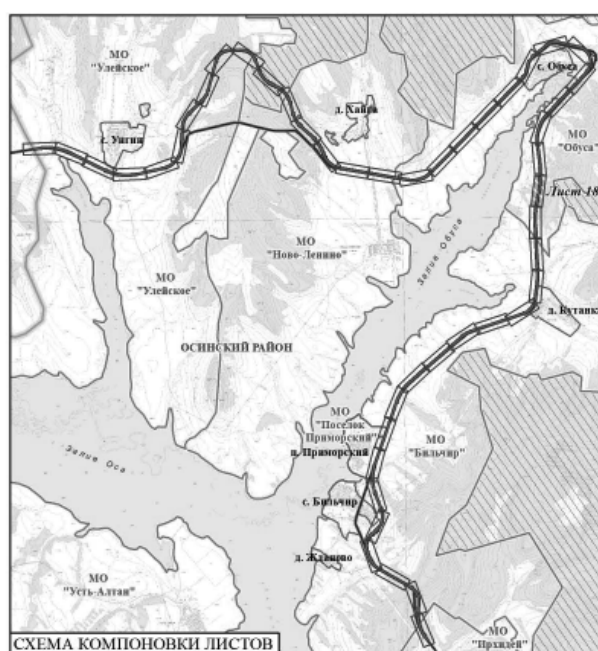
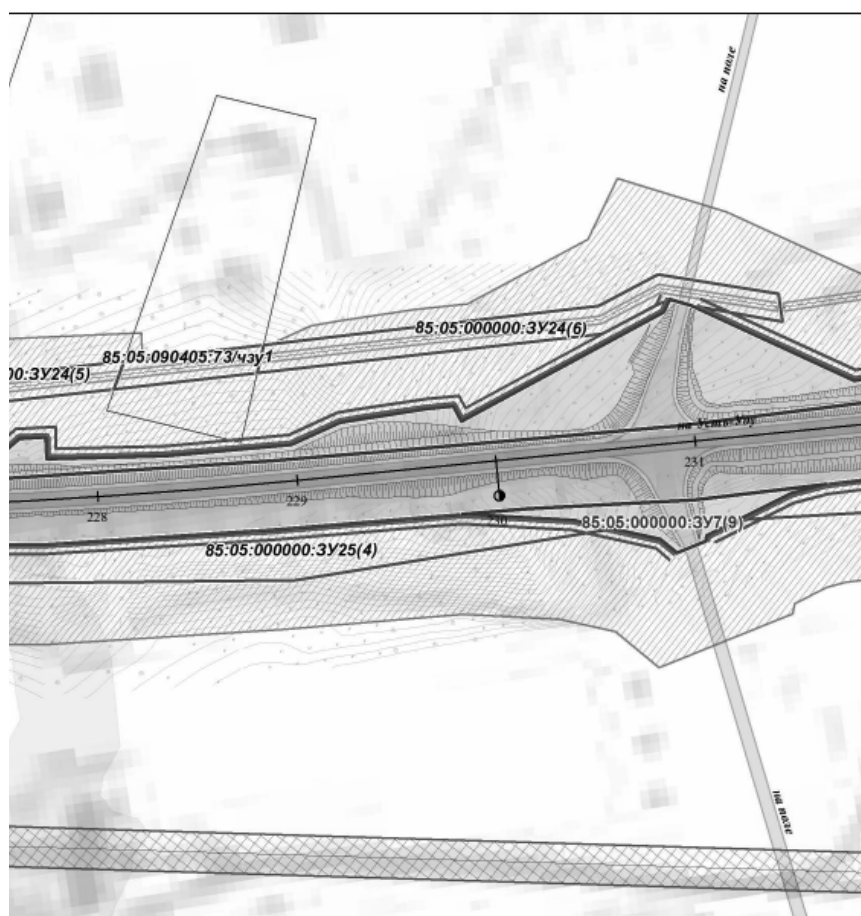
САНИТАРНО-ЗАЩИТНЫЕ ЗОНЫ И РАЗРЫВЫ

- САНИТАРНО-ЗАЩИТНЫЕ ЗОНЫ РЕКОМЕНДУЕМЫЕ Сан Пдн 2.2.1.2.1.1.1.1200-03 (пзм)

ОХРАННЫЕ ЗОНЫ ВОДНЫХ ОБЪЕКТОВ

- ВОДООХРАННЫЕ ЗОНЫ
- ПРИБРЕЖНО-ЗАЩИТНЫЕ ПОЛОСЫ
- БЕРЕГОВЫЕ ПОЛОСЫ

15-28-ПМ - карта 1					
Изм.	Коп.уч.	Лист	№ док.	Подпись	Дата
	ГАП		Холуева В.А.		12.15
	Нормоконтр.		Петрова Е.В.		12.15
ПРОЕКТ ПЛАНИРОВКИ И ПРОЕКТ МЕЖВЕЯНИЯ «РЕКОНСТРУКЦИЯ АВТОМОБИЛЬНОЙ ДОРОГИ ИРКУТСКА-УСТЬ-УДА НА УЧАСТКЕ КМ 160 – КМ 215 В ОСИНСКОМ РАЙОНЕ, УСТЬ-УЗВЕНСКОМ РАЙОНЕ ИРКУТСКОЙ ОБЛАСТИ» («РЕКОНСТРУКЦИЯ АВТОМОБИЛЬНОЙ ДОРОГИ ИРКУТСКА-ОСА-УСТЬ-УДА НА УЧАСТКЕ КМ 160 – КМ 215 В ОСИНСКОМ РАЙОНЕ ИРКУТСКОЙ ОБЛАСТИ»)					
ОСНОВНАЯ ЧАСТЬ ПРОЕКТА, ПОДЛЕЖАЩАЯ УТВЕРЖДЕНИЮ					
			Страниц	Лист	Листов
				17	46
ЧЕРТЕЖ МЕЖВЕЯНИЯ ТЕРРИТОРИИ М 1:2000 УЧАСТОК ПК 206 - ПК 219					
ООО Градостроительная мастерская "Линия"					



ПЛАНИРОВОЧНЫЕ ОГРАНИЧЕНИЯ
ГРАНИЦЫ ЗОН С ОСОБЫМИ УСЛОВИЯМИ ИСПОЛЬЗОВАНИЯ ТЕРРИТОРИИ
ОХРАННЫЕ ЗОНЫ ОБЪЕКТОВ ИНЖЕНЕРНОЙ И ТРАНСПОРТНОЙ ИНФРАСТРУКТУРЫ

- ПРИДОРОЖНЫЕ ПОЛОСЫ АВТОМОБИЛЬНЫХ ДОРОГ
- ОХРАННЫЕ ЗОНЫ ЛИНИЙ СВЯЗИ
- ОХРАННЫЕ ЗОНЫ ЛИНИЙ ЭЛЕКТРОПЕРЕДАЧИ

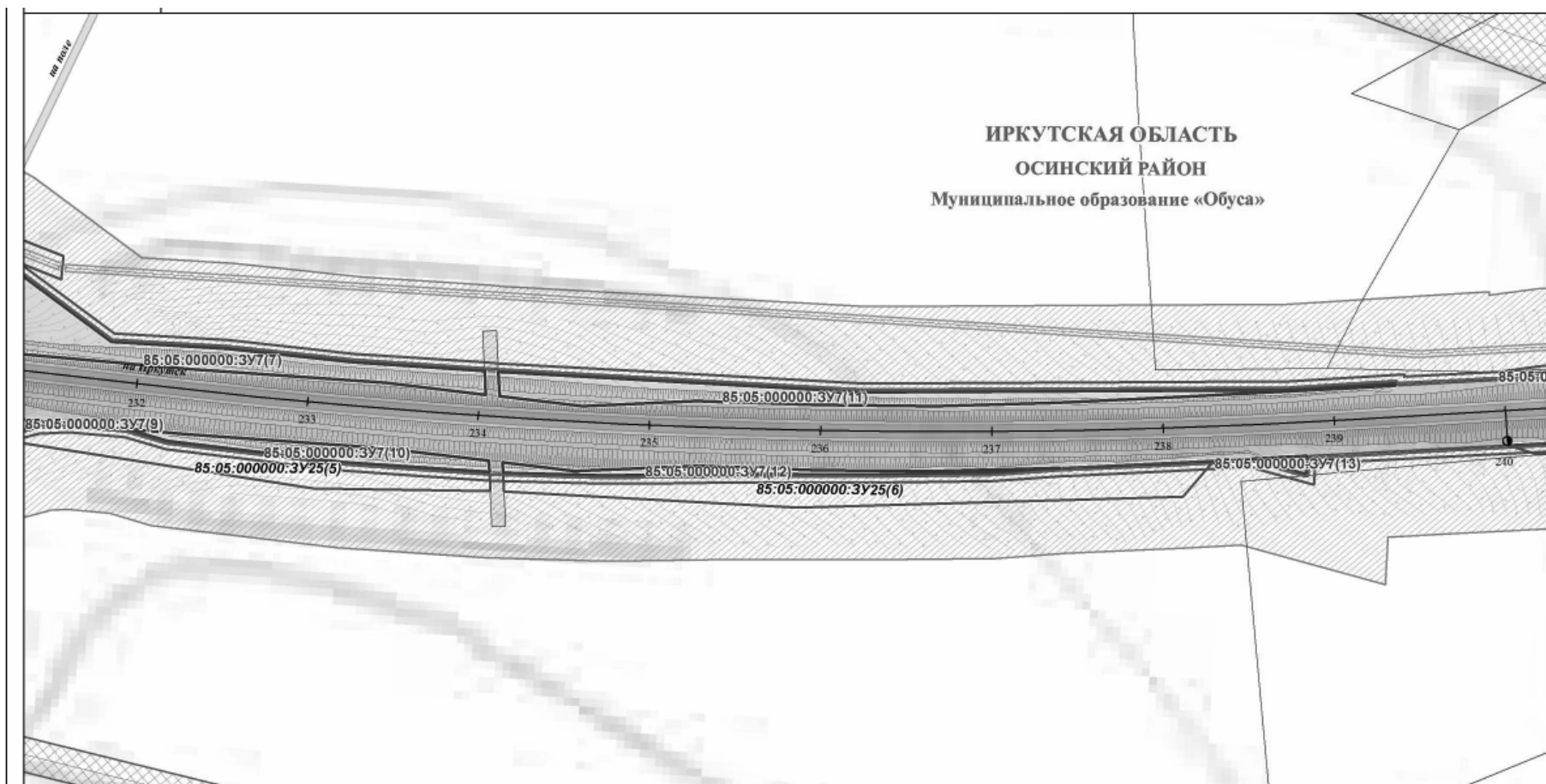
САНИТАРНО-ЗАЩИТНЫЕ ЗОНЫ И РАЗРЫВЫ

- САНИТАРНО-ЗАЩИТНЫЕ ЗОНЫ РЕКОМЕНДУЕМЫЕ Сан Пдн 2.2.1.2.1.1.1.1200-03 (пзм)

ОХРАННЫЕ ЗОНЫ ВОДНЫХ ОБЪЕКТОВ

- ВОДООХРАННЫЕ ЗОНЫ
- ПРИБРЕЖНО-ЗАЩИТНЫЕ ПОЛОСЫ
- БЕРЕГОВЫЕ ПОЛОСЫ

15-28-ПМ - карта 1					
Изм.	Коп.уч.	Лист	№ док.	Подпись	Дата
	ГАП		Холуева В.А.		12.15
	Нормоконтр.		Петрова Е.В.		12.15
ПРОЕКТ ПЛАНИРОВКИ И ПРОЕКТ МЕЖВЕЯНИЯ «РЕКОНСТРУКЦИЯ АВТОМОБИЛЬНОЙ ДОРОГИ ИРКУТСКА-УСТЬ-УДА НА УЧАСТКЕ КМ 160 – КМ 215 В ОСИНСКОМ РАЙОНЕ, УСТЬ-УЗВЕНСКОМ РАЙОНЕ ИРКУТСКОЙ ОБЛАСТИ» («РЕКОНСТРУКЦИЯ АВТОМОБИЛЬНОЙ ДОРОГИ ИРКУТСКА-ОСА-УСТЬ-УДА НА УЧАСТКЕ КМ 160 – КМ 215 В ОСИНСКОМ РАЙОНЕ ИРКУТСКОЙ ОБЛАСТИ»)					
ОСНОВНАЯ ЧАСТЬ ПРОЕКТА, ПОДЛЕЖАЩАЯ УТВЕРЖДЕНИЮ					
			Страниц	Лист	Листов
				18	46
ЧЕРТЕЖ МЕЖВЕЯНИЯ ТЕРРИТОРИИ М 1:2000 УЧАСТОК ПК 219 - ПК 221					
ООО Градостроительная мастерская "Линия"					

**УСЛОВНЫЕ ОБОЗНАЧЕНИЯ****ТЕРРИТОРИАЛЬНОЕ УСТРОЙСТВО**

- ГРАНИЦЫ МУНИЦИПАЛЬНЫХ РАЙОНОВ
- ГРАНИЦЫ МУНИЦИПАЛЬНЫХ ОБРАЗОВАНИЙ
- ГРАНИЦЫ НАСЕЛЕННЫХ ПУНКТОВ
- ГРАНИЦЫ МЕЖСЕЛЕННЫХ ТЕРРИТОРИЙ

ОБЪЕКТЫ НЕДВИЖИМОСТИ**ГРАНИЦЫ ЗЕМЕЛЬНЫХ УЧАСТКОВ**

- СВЕДЕНИЯ О ЗЕМЕЛЬНЫХ УЧАСТКАХ, ЗАНЕСЕННЫХ В ГОСУДАРСТВЕННЫЙ КАДАСТР НЕДВИЖИМОСТИ

ГРАНИЦЫ ЗЕМЕЛЬНЫХ УЧАСТКОВ, УСТАНОВЛЕННЫЕ (УТОЧНЕННЫЕ) ПРОЕКТОМ

- ГРАНИЦЫ ФОРМИРУЕМЫХ ЗЕМЕЛЬНЫХ УЧАСТКОВ, ПРЕДНАЗНАЧЕННЫХ ДЛЯ РАЗМЕЩЕНИЯ ОБЪЕКТОВ КАПИТАЛЬНОГО СТРОИТЕЛЬСТВА РЕГИОНАЛЬНОГО ЗНАЧЕНИЯ
- ГРАНИЦЫ ВРЕМЕННЫХ ЗЕМЕЛЬНЫХ УЧАСТКОВ, ОБРАЗУЕМЫХ НА ПЕРИОД РЕКОНСТРУКЦИИ ОБЪЕКТОВ КАПИТАЛЬНОГО СТРОИТЕЛЬСТВА

ЛИНИИ РЕГУЛИРОВАНИЯ

- УСТАНОВЛЕННЫЕ КРАСНЫЕ ЛИНИИ
- ЛИНИИ ОТСТУПА ОТ КРАСНЫХ ЛИНИЙ

ИСПОЛЬЗОВАНИЕ ТЕРРИТОРИИ**ЖИЛЫЕ ТЕРРИТОРИИ**

- ТЕРРИТОРИИ ЗАСТРОЙКИ ИНДИВИДУАЛЬНЫМИ ЖИЛЬНЫМИ ДОМАМИ

ОБЩЕСТВЕННО-ДЕЛОВЫЕ ТЕРРИТОРИИ

- ТЕРРИТОРИИ ДЕЛОВОГО, ОБЩЕСТВЕННОГО И КОММЕРЧЕСКОГО НАЗНАЧЕНИЯ

ТЕРРИТОРИИ РЕКРЕАЦИОННОГО НАЗНАЧЕНИЯ

- ТЕРРИТОРИИ ЛЕСОВ
- ТЕРРИТОРИИ ПРИРОДНОГО ЛАНДШАФТА
- ТЕРРИТОРИИ ВОДНЫХ ОБЪЕКТОВ
- ЗАБОЛОЧЕННЫЕ ТЕРРИТОРИИ

ТЕРРИТОРИИ СЕЛЬСКОХОЗЯЙСТВЕННОГО ИСПОЛЬЗОВАНИЯ

- ТЕРРИТОРИИ СЕЛЬСКОХОЗЯЙСТВЕННЫХ УГОДИЙ
- ПРОЧИЕ ТЕРРИТОРИИ СЕЛЬСКОХОЗЯЙСТВЕННОГО ИСПОЛЬЗОВАНИЯ

ТЕРРИТОРИИ ИНЖЕНЕРНОЙ И ТРАНСПОРТНОЙ ИНФРАСТРУКТУРЫ

- ТЕРРИТОРИИ ОБЪЕКТОВ ТРАНСПОРТНОЙ ИНФРАСТРУКТУРЫ
- ТЕРРИТОРИИ ОБЪЕКТОВ ИНЖЕНЕРНОЙ ИНФРАСТРУКТУРЫ

ТЕРРИТОРИИ СПЕЦИАЛЬНОГО НАЗНАЧЕНИЯ

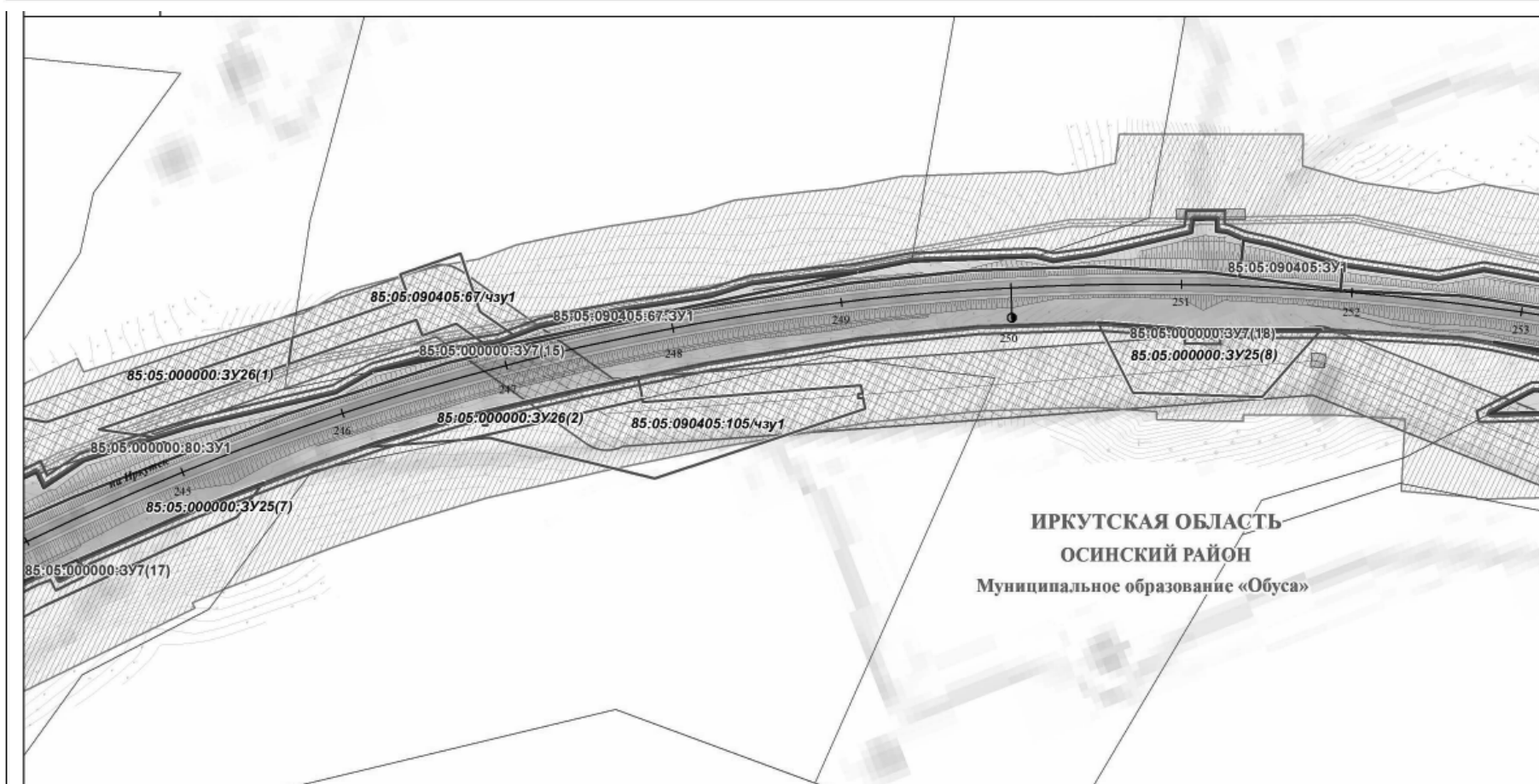
- ТЕРРИТОРИИ КЛАДБИЩ

ПРОИЗВОДСТВЕННЫЕ ТЕРРИТОРИИ

- ТЕРРИТОРИИ ПРОМЫШЛЕННЫХ ОБЪЕКТОВ IV/V КЛАССА ОПАСНОСТИ

ЛИНИИ, ОБОЗНАЧАЮЩИЕ ДОРОГИ, УЛИЦЫ, ПРОЕЗДЫ, ОБЪЕКТЫ ТРАНСПОРТНОЙ ИНФРАСТРУКТУРЫ**АВТОМОБИЛЬНЫЙ ТРАНСПОРТ**

- АВТОМОБИЛЬНЫЕ ДОРОГИ РЕГИОНАЛЬНОГО ЗНАЧЕНИЯ
- АВТОМОБИЛЬНЫЕ ДОРОГИ ПРОЧИЕ
- УЛИЧНО-ДОРОЖНАЯ СЕТЬ

**УСЛОВНЫЕ ОБОЗНАЧЕНИЯ****ТЕРРИТОРИАЛЬНОЕ УСТРОЙСТВО**

- ГРАНИЦЫ МУНИЦИПАЛЬНЫХ РАЙОНОВ
- ГРАНИЦЫ МУНИЦИПАЛЬНЫХ ОБРАЗОВАНИЙ
- ГРАНИЦЫ НАСЕЛЕННЫХ ПУНКТОВ
- ГРАНИЦЫ МЕЖСЕЛЕННЫХ ТЕРРИТОРИЙ

ОБЪЕКТЫ НЕДВИЖИМОСТИ**ГРАНИЦЫ ЗЕМЕЛЬНЫХ УЧАСТКОВ**

- СВЕДЕНИЯ О ЗЕМЕЛЬНЫХ УЧАСТКАХ, ЗАНЕСЕННЫХ В ГОСУДАРСТВЕННЫЙ КАДАСТР НЕДВИЖИМОСТИ

ГРАНИЦЫ ЗЕМЕЛЬНЫХ УЧАСТКОВ, УСТАНОВЛЕННЫЕ (УТОЧНЕННЫЕ) ПРОЕКТОМ

- ГРАНИЦЫ ФОРМИРУЕМЫХ ЗЕМЕЛЬНЫХ УЧАСТКОВ, ПРЕДНАЗНАЧЕННЫХ ДЛЯ РАЗМЕЩЕНИЯ ОБЪЕКТОВ КАПИТАЛЬНОГО СТРОИТЕЛЬСТВА РЕГИОНАЛЬНОГО ЗНАЧЕНИЯ
- ГРАНИЦЫ ВРЕМЕННЫХ ЗЕМЕЛЬНЫХ УЧАСТКОВ, ОБРАЗУЕМЫХ НА ПЕРИОД РЕКОНСТРУКЦИИ ОБЪЕКТОВ КАПИТАЛЬНОГО СТРОИТЕЛЬСТВА

ЛИНИИ РЕГУЛИРОВАНИЯ

- УСТАНОВЛЕННЫЕ КРАСНЫЕ ЛИНИИ
- ЛИНИИ ОТСТУПА ОТ КРАСНЫХ ЛИНИЙ

ИСПОЛЬЗОВАНИЕ ТЕРРИТОРИИ**ЖИЛЫЕ ТЕРРИТОРИИ**

- ТЕРРИТОРИИ ЗАСТРОЙКИ ИНДИВИДУАЛЬНЫМИ ЖИЛЬНЫМИ ДОМАМИ

ОБЩЕСТВЕННО-ДЕЛОВЫЕ ТЕРРИТОРИИ

- ТЕРРИТОРИИ ДЕЛОВОГО, ОБЩЕСТВЕННОГО И КОММЕРЧЕСКОГО НАЗНАЧЕНИЯ

ТЕРРИТОРИИ РЕКРЕАЦИОННОГО НАЗНАЧЕНИЯ

- ТЕРРИТОРИИ ЛЕСОВ
- ТЕРРИТОРИИ ПРИРОДНОГО ЛАНДШАФТА
- ТЕРРИТОРИИ ВОДНЫХ ОБЪЕКТОВ
- ЗАБОЛОЧЕННЫЕ ТЕРРИТОРИИ

ТЕРРИТОРИИ СЕЛЬСКОХОЗЯЙСТВЕННОГО ИСПОЛЬЗОВАНИЯ

- ТЕРРИТОРИИ СЕЛЬСКОХОЗЯЙСТВЕННЫХ УГОДИЙ
- ПРОЧИЕ ТЕРРИТОРИИ СЕЛЬСКОХОЗЯЙСТВЕННОГО ИСПОЛЬЗОВАНИЯ

ТЕРРИТОРИИ ИНЖЕНЕРНОЙ И ТРАНСПОРТНОЙ ИНФРАСТРУКТУРЫ

- ТЕРРИТОРИИ ОБЪЕКТОВ ТРАНСПОРТНОЙ ИНФРАСТРУКТУРЫ
- ТЕРРИТОРИИ ОБЪЕКТОВ ИНЖЕНЕРНОЙ ИНФРАСТРУКТУРЫ

ТЕРРИТОРИИ СПЕЦИАЛЬНОГО НАЗНАЧЕНИЯ

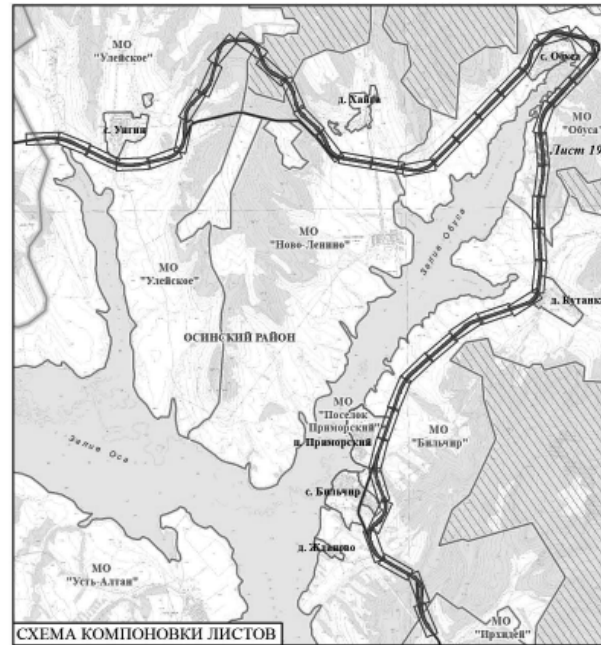
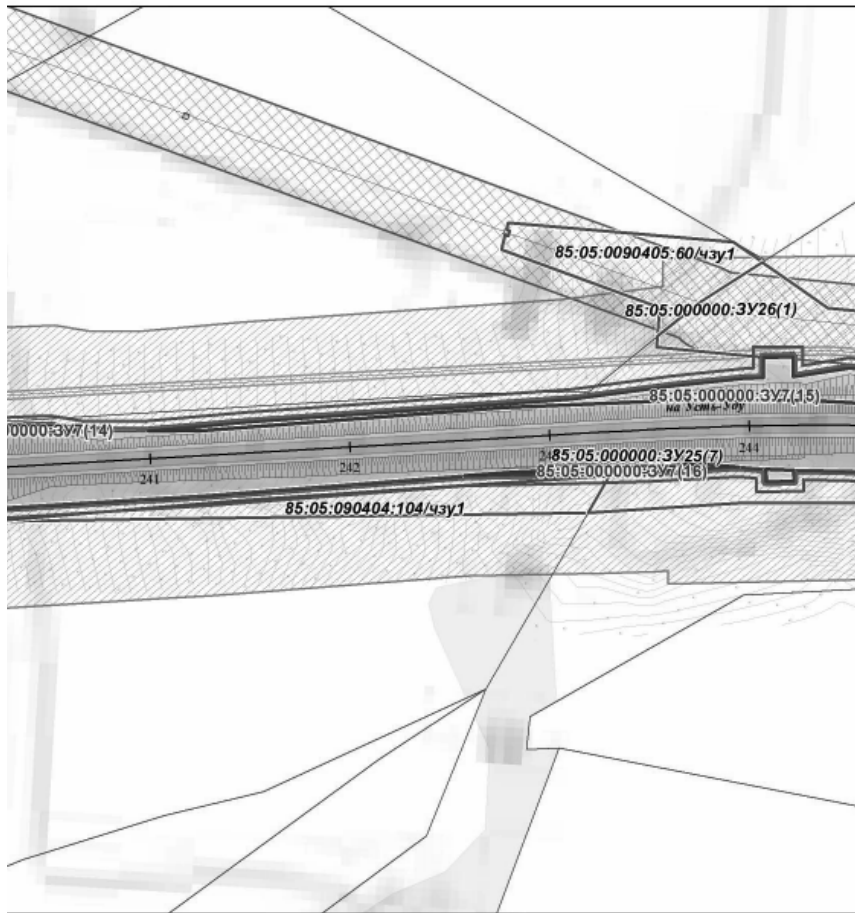
- ТЕРРИТОРИИ КЛАДБИЩ

ПРОИЗВОДСТВЕННЫЕ ТЕРРИТОРИИ

- ТЕРРИТОРИИ ПРОМЫШЛЕННЫХ ОБЪЕКТОВ IV/V КЛАССА ОПАСНОСТИ

ЛИНИИ, ОБОЗНАЧАЮЩИЕ ДОРОГИ, УЛИЦЫ, ПРОЕЗДЫ, ОБЪЕКТЫ ТРАНСПОРТНОЙ ИНФРАСТРУКТУРЫ**АВТОМОБИЛЬНЫЙ ТРАНСПОРТ**

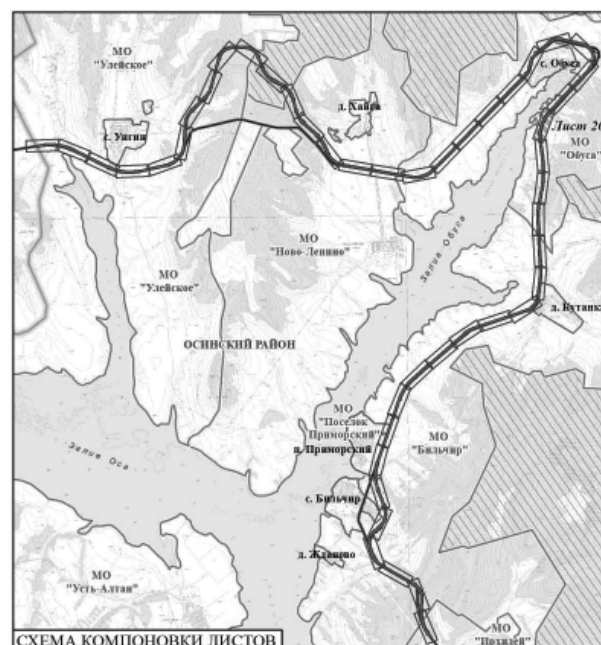
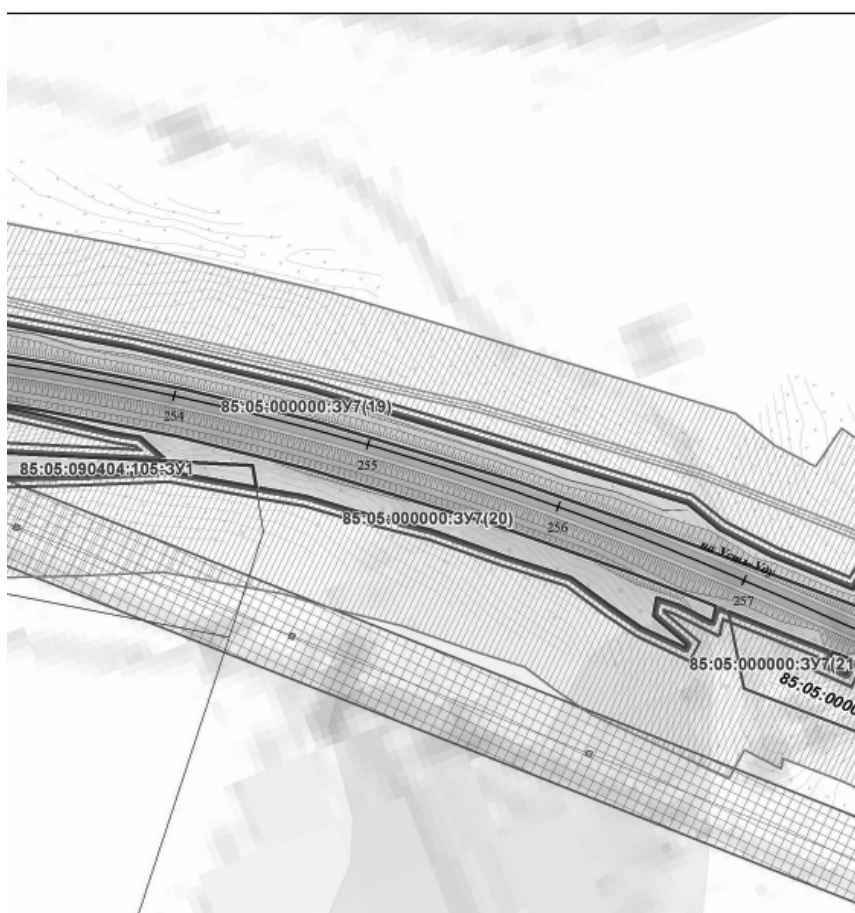
- АВТОМОБИЛЬНЫЕ ДОРОГИ РЕГИОНАЛЬНОГО ЗНАЧЕНИЯ
- АВТОМОБИЛЬНЫЕ ДОРОГИ ПРОЧИЕ
- УЛИЧНО-ДОРОЖНАЯ СЕТЬ



ПЛАНИРОВОЧНЫЕ ОГРАНИЧЕНИЯ
ГРАНИЦЫ ЗОН С ОСОБЫМИ УСЛОВИЯМИ ИСПОЛЬЗОВАНИЯ ТЕРРИТОРИИ
ОХРАННЫЕ ЗОНЫ ОБЪЕКТОВ ИНЖЕНЕРНОЙ И ТРАНСПОРТНОЙ ИНФРАСТРУКТУРЫ

- ПРИДОРОЖНЫЕ ПОЛОСЫ АВТОМОБИЛЬНЫХ ДОРОГ
- ОХРАННЫЕ ЗОНЫ ЛИНИЙ СВЯЗИ
- ОХРАННЫЕ ЗОНЫ ЛИНИЙ ЭЛЕКТРОПЕРЕДАЧИ
- САНИТАРНО-ЗАЩИТНЫЕ ЗОНЫ И РАЗРЫВЫ**
- САНИТАРНО-ЗАЩИТНЫЕ ЗОНЫ РЕКОМЕНДУЕМЫЕ СанПин 2.2.1/2.1.1.1.1200-03 (пзм)
- ОХРАННЫЕ ЗОНЫ ВОДНЫХ ОБЪЕКТОВ**
- ВОДООХРАННЫЕ ЗОНЫ
- ПРИБРЕЖНО-ЗАЩИТНЫЕ ПОЛОСЫ
- БЕРЕГОВЫЕ ПОЛОСЫ

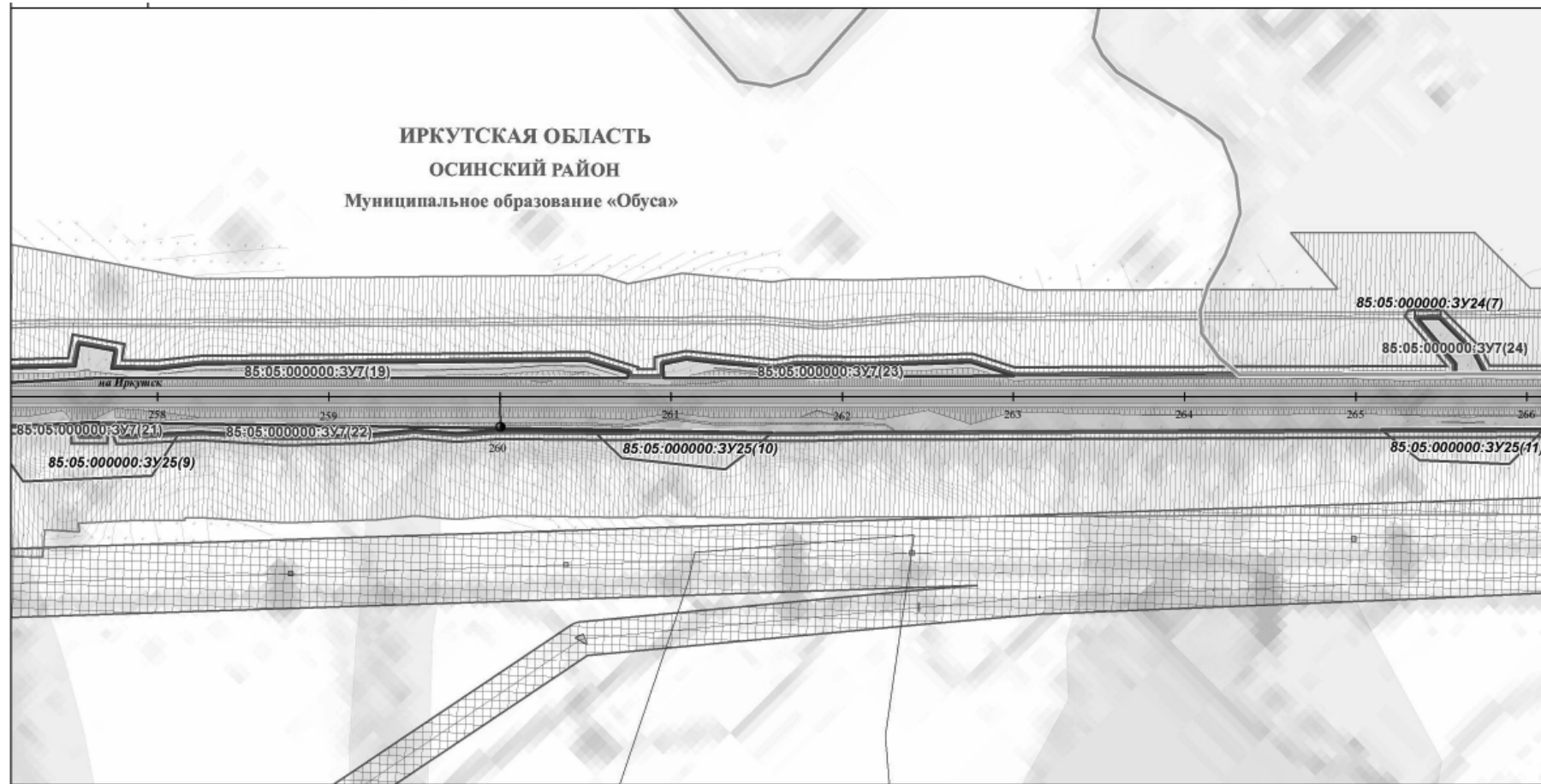
15-28-ПМ - карта 1					
Изм.	Коп.уч.	Лист	№ док.	Подпись	Дата
	ГАП		Холуева В.А.		12.15
	Нормоконтр.		Петрова Е.В.		12.15
ПРОЕКТ ПЛАНИРОВКИ И ПРОЕКТ МЕЖВЕЯНИЯ «РЕКОНСТРУКЦИЯ АВТОМОБИЛЬНОЙ ДОРОГИ ИРКУТСКА-УСТЬ-УДА НА УЧАСТКЕ КМ 160 – КМ 215 В ОСИНСКОМ РАЙОНЕ, УСТЬ-УЗВЕНСКОМ РАЙОНЕ ИРКУТСКОЙ ОБЛАСТИ» («РЕКОНСТРУКЦИЯ АВТОМОБИЛЬНОЙ ДОРОГИ ИРКУТСКА-ОСА-УСТЬ-УДА НА УЧАСТКЕ КМ 160 – КМ 215 В ОСИНСКОМ РАЙОНЕ ИРКУТСКОЙ ОБЛАСТИ»)					
ОСНОВНАЯ ЧАСТЬ ПРОЕКТА, ПОДЛЕЖАЩАЯ УТВЕРЖДЕНИЮ					
			Страниц	Лист	Листов
				19	46
ЧЕРТЕЖ МЕЖВЕЯНИЯ ТЕРРИТОРИИ М 1:2000 УЧАСТОК ПК 232 - ПК 244					
ООО Градостроительная мастерская "Линия"					



ПЛАНИРОВОЧНЫЕ ОГРАНИЧЕНИЯ
ГРАНИЦЫ ЗОН С ОСОБЫМИ УСЛОВИЯМИ ИСПОЛЬЗОВАНИЯ ТЕРРИТОРИИ
ОХРАННЫЕ ЗОНЫ ОБЪЕКТОВ ИНЖЕНЕРНОЙ И ТРАНСПОРТНОЙ ИНФРАСТРУКТУРЫ

- ПРИДОРОЖНЫЕ ПОЛОСЫ АВТОМОБИЛЬНЫХ ДОРОГ
- ОХРАННЫЕ ЗОНЫ ЛИНИЙ СВЯЗИ
- ОХРАННЫЕ ЗОНЫ ЛИНИЙ ЭЛЕКТРОПЕРЕДАЧИ
- САНИТАРНО-ЗАЩИТНЫЕ ЗОНЫ И РАЗРЫВЫ**
- САНИТАРНО-ЗАЩИТНЫЕ ЗОНЫ РЕКОМЕНДУЕМЫЕ СанПин 2.2.1/2.1.1.1.1200-03 (пзм)
- ОХРАННЫЕ ЗОНЫ ВОДНЫХ ОБЪЕКТОВ**
- ВОДООХРАННЫЕ ЗОНЫ
- ПРИБРЕЖНО-ЗАЩИТНЫЕ ПОЛОСЫ
- БЕРЕГОВЫЕ ПОЛОСЫ

15-28-ПМ - карта 1					
Изм.	Коп.уч.	Лист	№ док.	Подпись	Дата
	ГАП		Холуева В.А.		12.15
	Нормоконтр.		Петрова Е.В.		12.15
ПРОЕКТ ПЛАНИРОВКИ И ПРОЕКТ МЕЖВЕЯНИЯ «РЕКОНСТРУКЦИЯ АВТОМОБИЛЬНОЙ ДОРОГИ ИРКУТСКА-УСТЬ-УДА НА УЧАСТКЕ КМ 160 – КМ 215 В ОСИНСКОМ РАЙОНЕ, УСТЬ-УЗВЕНСКОМ РАЙОНЕ ИРКУТСКОЙ ОБЛАСТИ» («РЕКОНСТРУКЦИЯ АВТОМОБИЛЬНОЙ ДОРОГИ ИРКУТСКА-ОСА-УСТЬ-УДА НА УЧАСТКЕ КМ 160 – КМ 215 В ОСИНСКОМ РАЙОНЕ ИРКУТСКОЙ ОБЛАСТИ»)					
ОСНОВНАЯ ЧАСТЬ ПРОЕКТА, ПОДЛЕЖАЩАЯ УТВЕРЖДЕНИЮ					
			Страниц	Лист	Листов
				20	46
ЧЕРТЕЖ МЕЖВЕЯНИЯ ТЕРРИТОРИИ М 1:2000 УЧАСТОК ПК 244 - ПК 257					
ООО Градостроительная мастерская "Линия"					



УСЛОВНЫЕ ОБОЗНАЧЕНИЯ

ТЕРРИТОРИАЛЬНОЕ УСТРОЙСТВО

- ГРАНИЦЫ МУНИЦИПАЛЬНЫХ РАЙОНОВ
- ГРАНИЦЫ МУНИЦИПАЛЬНЫХ ОБРАЗОВАНИЙ
- ГРАНИЦЫ НАСЕЛЕННЫХ ПУНКТОВ
- ГРАНИЦЫ МЕЖСЕЛЕННЫХ ТЕРРИТОРИЙ

ОБЪЕКТЫ НЕДВИЖИМОСТИ

ГРАНИЦЫ ЗЕМЕЛЬНЫХ УЧАСТКОВ

- СВЕДЕНИЯ О ЗЕМЕЛЬНЫХ УЧАСТКАХ, ЗАНЕСЕННЫХ В ГОСУДАРСТВЕННЫЙ КАДАСТР НЕДВИЖИМОСТИ

ГРАНИЦЫ ЗЕМЕЛЬНЫХ УЧАСТКОВ, УСТАНОВЛЕННЫЕ (УТОЧНЕННЫЕ) ПРОЕКТОМ

- ГРАНИЦЫ ФОРМИРУЕМЫХ ЗЕМЕЛЬНЫХ УЧАСТКОВ, ПРЕДНАЗНАЧЕННЫХ ДЛЯ РАЗМЕЩЕНИЯ ОБЪЕКТОВ КАПИТАЛЬНОГО СТРОИТЕЛЬСТВА РЕГИОНАЛЬНОГО ЗНАЧЕНИЯ
- ГРАНИЦЫ ВРЕМЕННЫХ ЗЕМЕЛЬНЫХ УЧАСТКОВ, ОБРАЗУЕМЫХ НА ПЕРИОД РЕКОНСТРУКЦИИ ОБЪЕКТОВ КАПИТАЛЬНОГО СТРОИТЕЛЬСТВА

ЛИНИИ РЕГУЛИРОВАНИЯ

- УСТАНОВЛЕННЫЕ КРАСНЫЕ ЛИНИИ
- ЛИНИИ ОТСТУПА ОТ КРАСНЫХ ЛИНИЙ

ИСПОЛЬЗОВАНИЕ ТЕРРИТОРИИ

ЖИЛЬЕ ТЕРРИТОРИИ

- ТЕРРИТОРИИ ЗАСТРОЙКИ ИНДИВИДУАЛЬНЫМИ ЖИЛЬНЫМИ ДОМАМИ

ОБЩЕСТВЕННО-ДЕЛОВЫЕ ТЕРРИТОРИИ

- ТЕРРИТОРИИ ДЕЛОВОГО, ОБЩЕСТВЕННОГО И КОММЕРЧЕСКОГО НАЗНАЧЕНИЯ

ТЕРРИТОРИИ РЕКРЕАЦИОННОГО НАЗНАЧЕНИЯ

- ТЕРРИТОРИИ ЛЕСОВ
- ТЕРРИТОРИИ ПРИРОДНОГО ЛАНДШАФТА
- ТЕРРИТОРИИ ВОДНЫХ ОБЪЕКТОВ
- ЗАБОЛОЧЕННЫЕ ТЕРРИТОРИИ

ТЕРРИТОРИИ СЕЛЬСКОХОЗЯЙСТВЕННОГО ИСПОЛЬЗОВАНИЯ

- ТЕРРИТОРИИ СЕЛЬСКОХОЗЯЙСТВЕННЫХ УГОДИЙ
- ПРОЧИЕ ТЕРРИТОРИИ СЕЛЬСКОХОЗЯЙСТВЕННОГО ИСПОЛЬЗОВАНИЯ

ТЕРРИТОРИИ ИНЖЕНЕРНОЙ И ТРАНСПОРТНОЙ ИНФРАСТРУКТУРЫ

- ТЕРРИТОРИИ ОБЪЕКТОВ ТРАНСПОРТНОЙ ИНФРАСТРУКТУРЫ
- ТЕРРИТОРИИ ОБЪЕКТОВ ИНЖЕНЕРНОЙ ИНФРАСТРУКТУРЫ

ТЕРРИТОРИИ СПЕЦИАЛЬНОГО НАЗНАЧЕНИЯ

- ТЕРРИТОРИИ КЛАДБИЩ

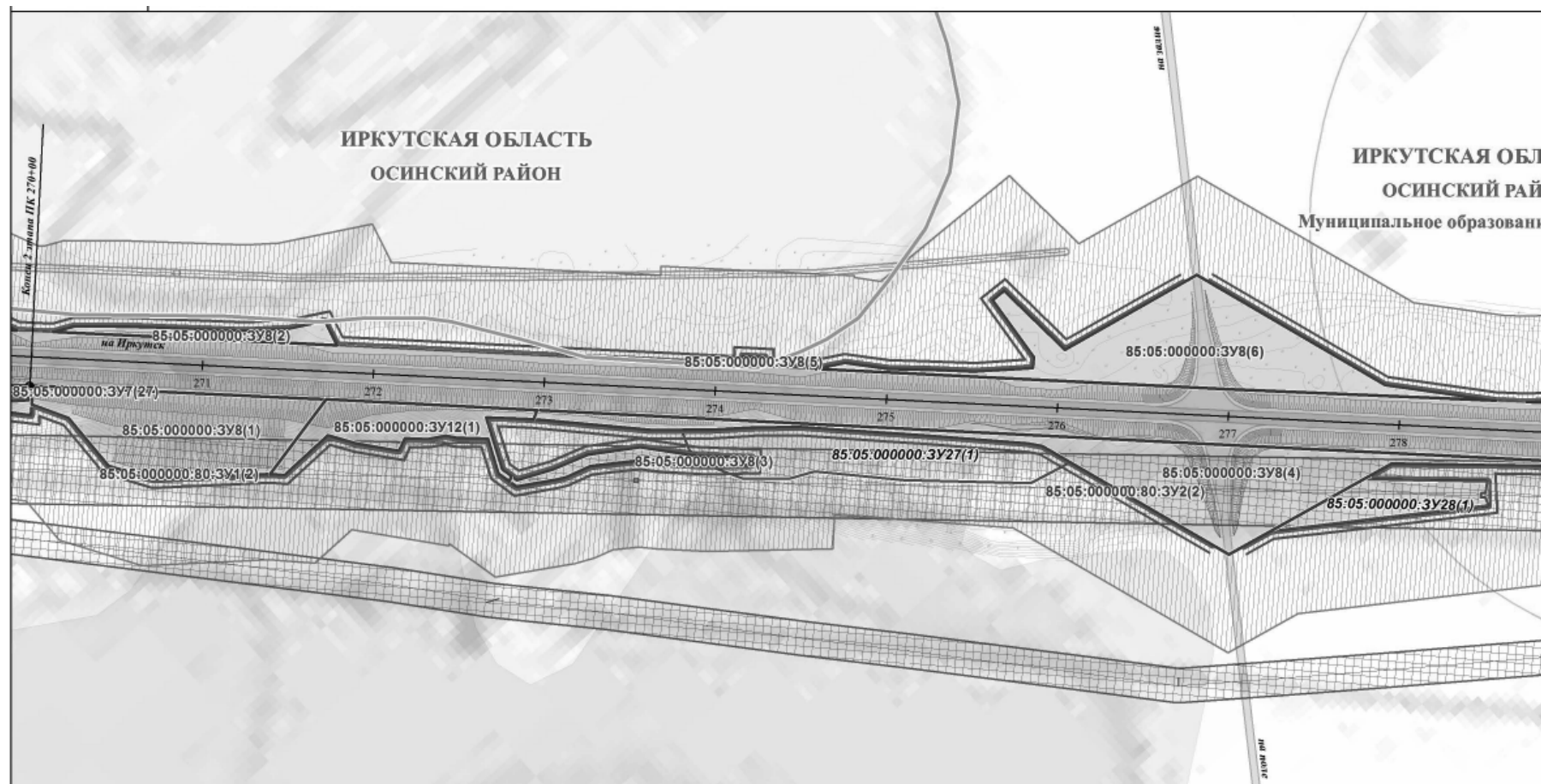
ПРОИЗВОДСТВЕННЫЕ ТЕРРИТОРИИ

- ТЕРРИТОРИИ ПРОМЫШЛЕННЫХ ОБЪЕКТОВ IV/V КЛАССА ОПАСНОСТИ

ЛИНИИ, ОБОЗНАЧАЮЩИЕ ДОРОГИ, УЛИЦЫ, ПРОЕЗДЫ, ОБЪЕКТЫ ТРАНСПОРТНОЙ ИНФРАСТРУКТУРЫ

АВТОМОБИЛЬНЫЙ ТРАНСПОРТ

- АВТОМОБИЛЬНЫЕ ДОРОГИ РЕГИОНАЛЬНОГО ЗНАЧЕНИЯ
- АВТОМОБИЛЬНЫЕ ДОРОГИ ПРОЧИЕ
- УЛИЧНО-ДОРОЖНАЯ СЕТЬ



УСЛОВНЫЕ ОБОЗНАЧЕНИЯ

ТЕРРИТОРИАЛЬНОЕ УСТРОЙСТВО

- ГРАНИЦЫ МУНИЦИПАЛЬНЫХ РАЙОНОВ
- ГРАНИЦЫ МУНИЦИПАЛЬНЫХ ОБРАЗОВАНИЙ
- ГРАНИЦЫ НАСЕЛЕННЫХ ПУНКТОВ
- ГРАНИЦЫ МЕЖСЕЛЕННЫХ ТЕРРИТОРИЙ

ОБЪЕКТЫ НЕДВИЖИМОСТИ

ГРАНИЦЫ ЗЕМЕЛЬНЫХ УЧАСТКОВ

- СВЕДЕНИЯ О ЗЕМЕЛЬНЫХ УЧАСТКАХ, ЗАНЕСЕННЫХ В ГОСУДАРСТВЕННЫЙ КАДАСТР НЕДВИЖИМОСТИ

ГРАНИЦЫ ЗЕМЕЛЬНЫХ УЧАСТКОВ, УСТАНОВЛЕННЫЕ (УТОЧНЕННЫЕ) ПРОЕКТОМ

- ГРАНИЦЫ ФОРМИРУЕМЫХ ЗЕМЕЛЬНЫХ УЧАСТКОВ, ПРЕДНАЗНАЧЕННЫХ ДЛЯ РАЗМЕЩЕНИЯ ОБЪЕКТОВ КАПИТАЛЬНОГО СТРОИТЕЛЬСТВА РЕГИОНАЛЬНОГО ЗНАЧЕНИЯ
- ГРАНИЦЫ ВРЕМЕННЫХ ЗЕМЕЛЬНЫХ УЧАСТКОВ, ОБРАЗУЕМЫХ НА ПЕРИОД РЕКОНСТРУКЦИИ ОБЪЕКТОВ КАПИТАЛЬНОГО СТРОИТЕЛЬСТВА

ЛИНИИ РЕГУЛИРОВАНИЯ

- УСТАНОВЛЕННЫЕ КРАСНЫЕ ЛИНИИ
- ЛИНИИ ОТСТУПА ОТ КРАСНЫХ ЛИНИЙ

ИСПОЛЬЗОВАНИЕ ТЕРРИТОРИИ

ЖИЛЬЕ ТЕРРИТОРИИ

- ТЕРРИТОРИИ ЗАСТРОЙКИ ИНДИВИДУАЛЬНЫМИ ЖИЛЬНЫМИ ДОМАМИ

ОБЩЕСТВЕННО-ДЕЛОВЫЕ ТЕРРИТОРИИ

- ТЕРРИТОРИИ ДЕЛОВОГО, ОБЩЕСТВЕННОГО И КОММЕРЧЕСКОГО НАЗНАЧЕНИЯ

ТЕРРИТОРИИ РЕКРЕАЦИОННОГО НАЗНАЧЕНИЯ

- ТЕРРИТОРИИ ЛЕСОВ
- ТЕРРИТОРИИ ПРИРОДНОГО ЛАНДШАФТА
- ТЕРРИТОРИИ ВОДНЫХ ОБЪЕКТОВ
- ЗАБОЛОЧЕННЫЕ ТЕРРИТОРИИ

ТЕРРИТОРИИ СЕЛЬСКОХОЗЯЙСТВЕННОГО ИСПОЛЬЗОВАНИЯ

- ТЕРРИТОРИИ СЕЛЬСКОХОЗЯЙСТВЕННЫХ УГОДИЙ
- ПРОЧИЕ ТЕРРИТОРИИ СЕЛЬСКОХОЗЯЙСТВЕННОГО ИСПОЛЬЗОВАНИЯ

ТЕРРИТОРИИ ИНЖЕНЕРНОЙ И ТРАНСПОРТНОЙ ИНФРАСТРУКТУРЫ

- ТЕРРИТОРИИ ОБЪЕКТОВ ТРАНСПОРТНОЙ ИНФРАСТРУКТУРЫ
- ТЕРРИТОРИИ ОБЪЕКТОВ ИНЖЕНЕРНОЙ ИНФРАСТРУКТУРЫ

ТЕРРИТОРИИ СПЕЦИАЛЬНОГО НАЗНАЧЕНИЯ

- ТЕРРИТОРИИ КЛАДБИЩ

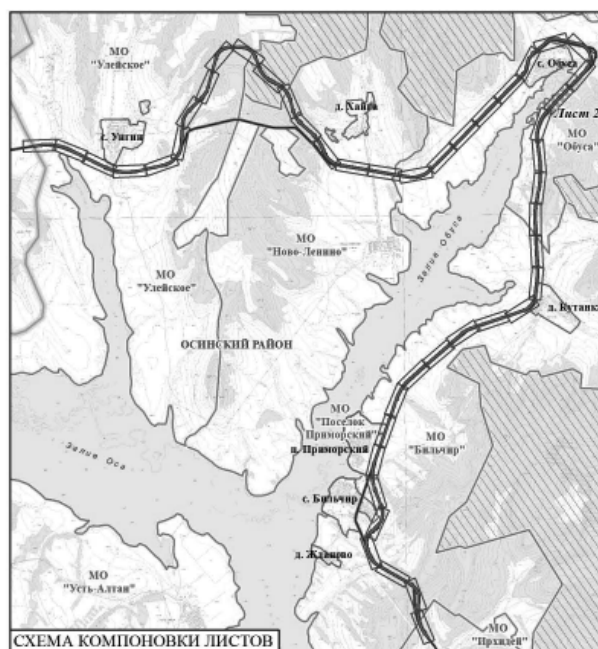
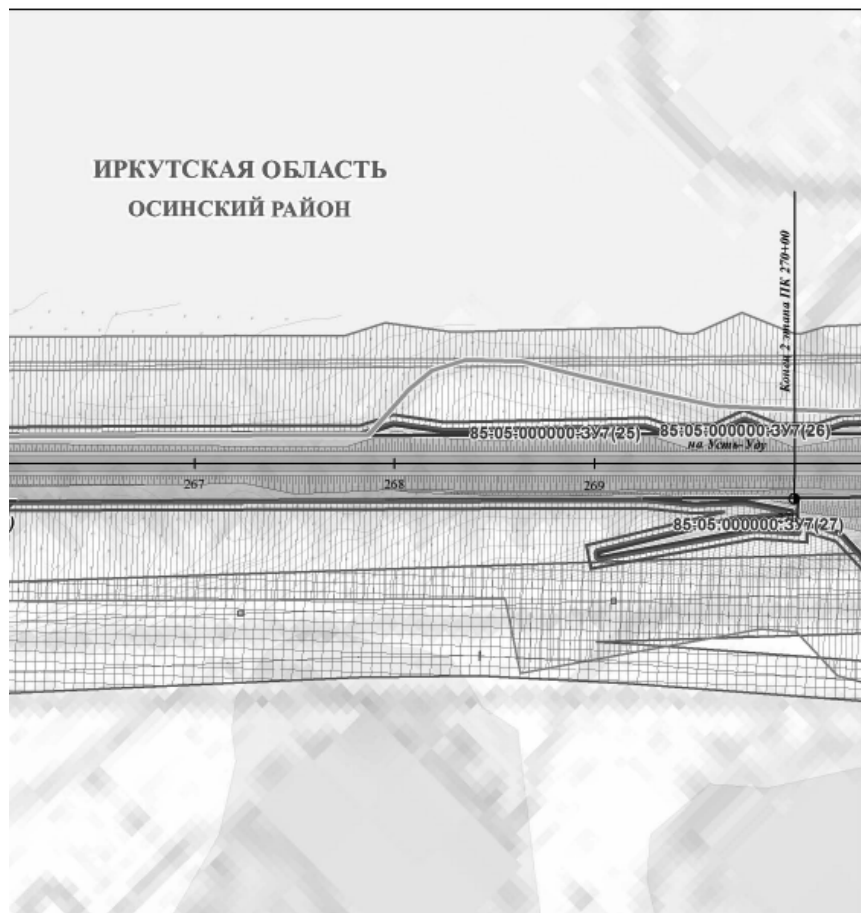
ПРОИЗВОДСТВЕННЫЕ ТЕРРИТОРИИ

- ТЕРРИТОРИИ ПРОМЫШЛЕННЫХ ОБЪЕКТОВ IV/V КЛАССА ОПАСНОСТИ

ЛИНИИ, ОБОЗНАЧАЮЩИЕ ДОРОГИ, УЛИЦЫ, ПРОЕЗДЫ, ОБЪЕКТЫ ТРАНСПОРТНОЙ ИНФРАСТРУКТУРЫ

АВТОМОБИЛЬНЫЙ ТРАНСПОРТ

- АВТОМОБИЛЬНЫЕ ДОРОГИ РЕГИОНАЛЬНОГО ЗНАЧЕНИЯ
- АВТОМОБИЛЬНЫЕ ДОРОГИ ПРОЧИЕ
- УЛИЧНО-ДОРОЖНАЯ СЕТЬ



ПЛАНИРОВОЧНЫЕ ОГРАНИЧЕНИЯ
ГРАНИЦЫ ЗОН С ОСОБЫМИ УСЛОВИЯМИ ИСПОЛЬЗОВАНИЯ ТЕРРИТОРИИ
ОХРАННЫЕ ЗОНЫ ОБЪЕКТОВ ИНЖЕНЕРНОЙ И ТРАНСПОРТНОЙ ИНФРАСТРУКТУРЫ

- ПРИДОРОЖНЫЕ ПОЛОСЫ АВТОМОБИЛЬНЫХ ДОРОГ
- ОХРАННЫЕ ЗОНЫ ЛИНИЙ СВЯЗИ
- ОХРАННЫЕ ЗОНЫ ЛИНИЙ ЭЛЕКТРОПЕРЕДАЧИ

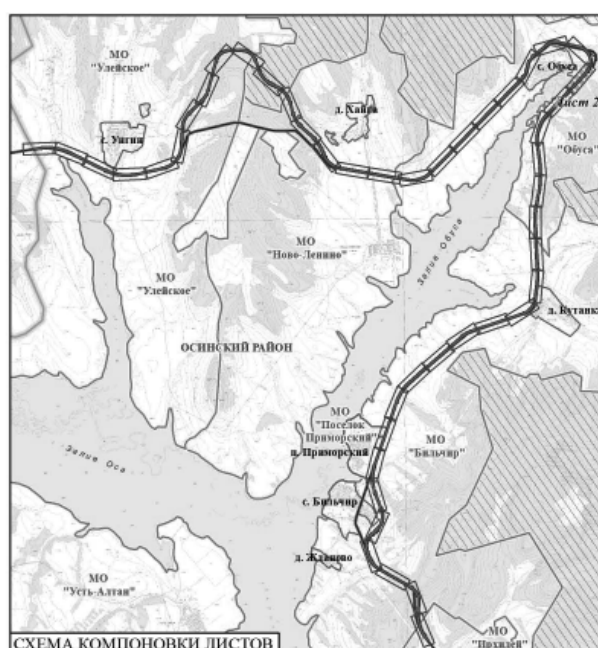
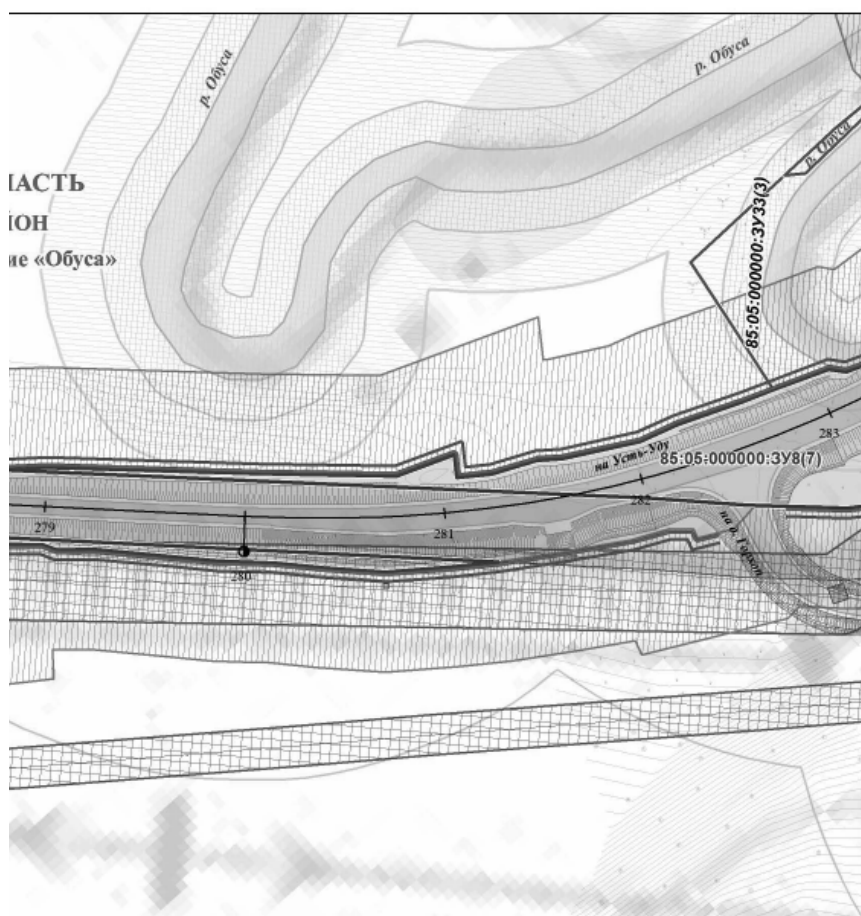
САНИТАРНО-ЗАЩИТНЫЕ ЗОНЫ И РАЗРЫВЫ

- САНИТАРНО-ЗАЩИТНЫЕ ЗОНЫ РЕКОМЕНДУЕМЫЕ Сан Пин 2.2.1.2.1.1.1.1200-03 (пзм)

ОХРАННЫЕ ЗОНЫ ВОДНЫХ ОБЪЕКТОВ

- ВОДООХРАННЫЕ ЗОНЫ
- ПРИБРЕЖНО-ЗАЩИТНЫЕ ПОЛОСЫ
- БЕРЕГОВЫЕ ПОЛОСЫ

15-28-ПМ - карта 1					
Изм.	Коп.уч.	Лист	№ док.	Подпись	Дата
	ГАП		Холуева В.А.		12.15
	Нормоконтр.		Петрова Е.В.		12.15
ПРОЕКТ ПЛАНИРОВКИ И ПРОЕКТ МЕЖВЕЯНИЯ-РЕКОНСТРУКЦИЯ АВТОМОБИЛЬНОЙ ДОРОГИ ИРКУТСКА-УСТЬ-УДА НА УЧАСТКЕ КМ 160 - КМ 215 В ОСИНСКОМ РАЙОНЕ, УСТЬ-УЗУНСКОМ РАЙОНЕ ИРКУТСКОЙ ОБЛАСТИ («РЕКОНСТРУКЦИЯ АВТОМОБИЛЬНОЙ ДОРОГИ ИРКУТСКА-ОСА-УСТЬ-УДА НА УЧАСТКЕ КМ 160 - КМ 215 В ОСИНСКОМ РАЙОНЕ ИРКУТСКОЙ ОБЛАСТИ»)					
ОСНОВНАЯ ЧАСТЬ ПРОЕКТА, ПОДЛЕЖАЩАЯ УТВЕРЖДЕНИЮ					
ЧЕРТЕЖ МЕЖВЕЯНИЯ ТЕРРИТОРИИ М 1:2000 УЧАСТОК ПК 268 - ПК 276					
			Страниц	Лист	Листов
				21	46
ООО Градостроительная мастерская "Линия"					



ПЛАНИРОВОЧНЫЕ ОГРАНИЧЕНИЯ
ГРАНИЦЫ ЗОН С ОСОБЫМИ УСЛОВИЯМИ ИСПОЛЬЗОВАНИЯ ТЕРРИТОРИИ
ОХРАННЫЕ ЗОНЫ ОБЪЕКТОВ ИНЖЕНЕРНОЙ И ТРАНСПОРТНОЙ ИНФРАСТРУКТУРЫ

- ПРИДОРОЖНЫЕ ПОЛОСЫ АВТОМОБИЛЬНЫХ ДОРОГ
- ОХРАННЫЕ ЗОНЫ ЛИНИЙ СВЯЗИ
- ОХРАННЫЕ ЗОНЫ ЛИНИЙ ЭЛЕКТРОПЕРЕДАЧИ

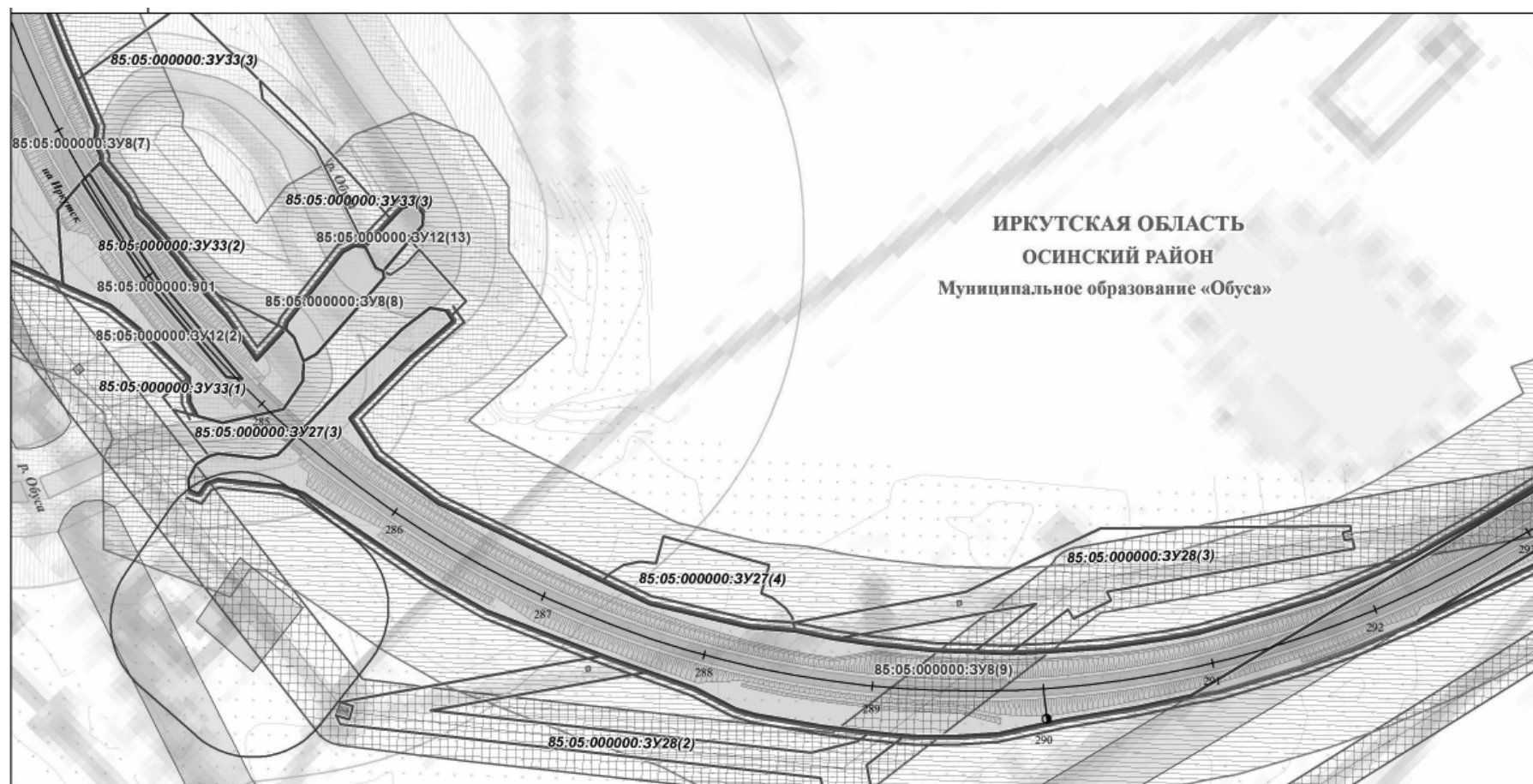
САНИТАРНО-ЗАЩИТНЫЕ ЗОНЫ И РАЗРЫВЫ

- САНИТАРНО-ЗАЩИТНЫЕ ЗОНЫ РЕКОМЕНДУЕМЫЕ Сан Пин 2.2.1.2.1.1.1.1200-03 (пзм)

ОХРАННЫЕ ЗОНЫ ВОДНЫХ ОБЪЕКТОВ

- ВОДООХРАННЫЕ ЗОНЫ
- ПРИБРЕЖНО-ЗАЩИТНЫЕ ПОЛОСЫ
- БЕРЕГОВЫЕ ПОЛОСЫ

15-28-ПМ - карта 1					
Изм.	Коп.уч.	Лист	№ док.	Подпись	Дата
	ГАП		Холуева В.А.		12.15
	Нормоконтр.		Петрова Е.В.		12.15
ПРОЕКТ ПЛАНИРОВКИ И ПРОЕКТ МЕЖВЕЯНИЯ-РЕКОНСТРУКЦИЯ АВТОМОБИЛЬНОЙ ДОРОГИ ИРКУТСКА-УСТЬ-УДА НА УЧАСТКЕ КМ 160 - КМ 215 В ОСИНСКОМ РАЙОНЕ, УСТЬ-УЗУНСКОМ РАЙОНЕ ИРКУТСКОЙ ОБЛАСТИ («РЕКОНСТРУКЦИЯ АВТОМОБИЛЬНОЙ ДОРОГИ ИРКУТСКА-ОСА-УСТЬ-УДА НА УЧАСТКЕ КМ 160 - КМ 215 В ОСИНСКОМ РАЙОНЕ ИРКУТСКОЙ ОБЛАСТИ»)					
ОСНОВНАЯ ЧАСТЬ ПРОЕКТА, ПОДЛЕЖАЩАЯ УТВЕРЖДЕНИЮ					
ЧЕРТЕЖ МЕЖВЕЯНИЯ ТЕРРИТОРИИ М 1:2000 УЧАСТОК ПК 270 - ПК 281					
			Страниц	Лист	Листов
				22	46
ООО Градостроительная мастерская "Линия"					



УСЛОВНЫЕ ОБОЗНАЧЕНИЯ

ТЕРРИТОРИАЛЬНОЕ УСТРОЙСТВО

- ГРАНИЦЫ МУНИЦИПАЛЬНЫХ РАЙОНОВ
- ГРАНИЦЫ МУНИЦИПАЛЬНЫХ ОБРАЗОВАНИЙ
- ГРАНИЦЫ НАСЕЛЕННЫХ ПУНКТОВ
- ГРАНИЦЫ МЕЖСЕЛЕННЫХ ТЕРРИТОРИЙ

ОБЪЕКТЫ НЕДВИЖИМОСТИ

ГРАНИЦЫ ЗЕМЕЛЬНЫХ УЧАСТКОВ

- СВЕДЕНИЯ О ЗЕМЕЛЬНЫХ УЧАСТКАХ, ЗАНЕСЕННЫХ В ГОСУДАРСТВЕННЫЙ КАДАСТР НЕДВИЖИМОСТИ

ГРАНИЦЫ ЗЕМЕЛЬНЫХ УЧАСТКОВ, УСТАНОВЛЕННЫЕ (УТОЧНЕННЫЕ) ПРОЕКТОМ

- ГРАНИЦЫ ФОРМИРУЕМЫХ ЗЕМЕЛЬНЫХ УЧАСТКОВ, ПРЕДНАЗНАЧЕННЫХ ДЛЯ РАЗМЕЩЕНИЯ ОБЪЕКТОВ КАПИТАЛЬНОГО СТРОИТЕЛЬСТВА РЕГИОНАЛЬНОГО ЗНАЧЕНИЯ
- ГРАНИЦЫ ВРЕМЕННЫХ ЗЕМЕЛЬНЫХ УЧАСТКОВ, ОБРАЗУЕМЫХ НА ПЕРИОД РЕКОНСТРУКЦИИ ОБЪЕКТОВ КАПИТАЛЬНОГО СТРОИТЕЛЬСТВА

ЛИНИИ РЕГУЛИРОВАНИЯ

- УСТАНОВЛЕННЫЕ КРАСНЫЕ ЛИНИИ
- ЛИНИИ ОТСТУПА ОТ КРАСНЫХ ЛИНИЙ

ИСПОЛЬЗОВАНИЕ ТЕРРИТОРИИ

ЖИЛЬЕ ТЕРРИТОРИИ

- ТЕРРИТОРИИ ЗАСТРОЙКИ ИНДИВИДУАЛЬНЫМИ ЖИЛЬНЫМИ ДОМАМИ

ОБЩЕСТВЕННО-ДЕЛОВЫЕ ТЕРРИТОРИИ

- ТЕРРИТОРИИ ДЕЛОВОГО, ОБЩЕСТВЕННОГО И КОММЕРЧЕСКОГО НАЗНАЧЕНИЯ

ТЕРРИТОРИИ РЕКРЕАЦИОННОГО НАЗНАЧЕНИЯ

- ТЕРРИТОРИИ ЛЕСОВ
- ТЕРРИТОРИИ ПРИРОДНОГО ЛАНДШАФТА
- ТЕРРИТОРИИ ВОДНЫХ ОБЪЕКТОВ
- ЗАБОЛОЧЕННЫЕ ТЕРРИТОРИИ

ТЕРРИТОРИИ СЕЛЬСКОХОЗЯЙСТВЕННОГО ИСПОЛЬЗОВАНИЯ

- ТЕРРИТОРИИ СЕЛЬСКОХОЗЯЙСТВЕННЫХ УГОДИЙ
- ПРОЧИЕ ТЕРРИТОРИИ СЕЛЬСКОХОЗЯЙСТВЕННОГО ИСПОЛЬЗОВАНИЯ

ТЕРРИТОРИИ ИНЖЕНЕРНОЙ И ТРАНСПОРТНОЙ ИНФРАСТРУКТУРЫ

- ТЕРРИТОРИИ ОБЪЕКТОВ ТРАНСПОРТНОЙ ИНФРАСТРУКТУРЫ
- ТЕРРИТОРИИ ОБЪЕКТОВ ИНЖЕНЕРНОЙ ИНФРАСТРУКТУРЫ

ТЕРРИТОРИИ СПЕЦИАЛЬНОГО НАЗНАЧЕНИЯ

- ТЕРРИТОРИИ КЛАДБИЩ

ПРОИЗВОДСТВЕННЫЕ ТЕРРИТОРИИ

- ТЕРРИТОРИИ ПРОМЫШЛЕННЫХ ОБЪЕКТОВ
- IV, V КЛАССА ОПАСНОСТИ

ЛИНИИ, ОБОЗНАЧАЮЩИЕ ДОРОГИ, УЛИЦЫ, ПРОЕЗДЫ, ОБЪЕКТЫ ТРАНСПОРТНОЙ ИНФРАСТРУКТУРЫ

АВТОМОБИЛЬНЫЙ ТРАНСПОРТ

- АВТОМОБИЛЬНЫЕ ДОРОГИ РЕГИОНАЛЬНОГО ЗНАЧЕНИЯ
- АВТОМОБИЛЬНЫЕ ДОРОГИ ПРОЧИЕ
- УЛИЧНО-ДОРОЖНАЯ СЕТЬ



УСЛОВНЫЕ ОБОЗНАЧЕНИЯ

ТЕРРИТОРИАЛЬНОЕ УСТРОЙСТВО

- ГРАНИЦЫ МУНИЦИПАЛЬНЫХ РАЙОНОВ
- ГРАНИЦЫ МУНИЦИПАЛЬНЫХ ОБРАЗОВАНИЙ
- ГРАНИЦЫ НАСЕЛЕННЫХ ПУНКТОВ
- ГРАНИЦЫ МЕЖСЕЛЕННЫХ ТЕРРИТОРИЙ

ОБЪЕКТЫ НЕДВИЖИМОСТИ

ГРАНИЦЫ ЗЕМЕЛЬНЫХ УЧАСТКОВ

- СВЕДЕНИЯ О ЗЕМЕЛЬНЫХ УЧАСТКАХ, ЗАНЕСЕННЫХ В ГОСУДАРСТВЕННЫЙ КАДАСТР НЕДВИЖИМОСТИ

ГРАНИЦЫ ЗЕМЕЛЬНЫХ УЧАСТКОВ, УСТАНОВЛЕННЫЕ (УТОЧНЕННЫЕ) ПРОЕКТОМ

- ГРАНИЦЫ ФОРМИРУЕМЫХ ЗЕМЕЛЬНЫХ УЧАСТКОВ, ПРЕДНАЗНАЧЕННЫХ ДЛЯ РАЗМЕЩЕНИЯ ОБЪЕКТОВ КАПИТАЛЬНОГО СТРОИТЕЛЬСТВА РЕГИОНАЛЬНОГО ЗНАЧЕНИЯ
- ГРАНИЦЫ ВРЕМЕННЫХ ЗЕМЕЛЬНЫХ УЧАСТКОВ, ОБРАЗУЕМЫХ НА ПЕРИОД РЕКОНСТРУКЦИИ ОБЪЕКТОВ КАПИТАЛЬНОГО СТРОИТЕЛЬСТВА

ЛИНИИ РЕГУЛИРОВАНИЯ

- УСТАНОВЛЕННЫЕ КРАСНЫЕ ЛИНИИ
- ЛИНИИ ОТСТУПА ОТ КРАСНЫХ ЛИНИЙ

ИСПОЛЬЗОВАНИЕ ТЕРРИТОРИИ

ЖИЛЬЕ ТЕРРИТОРИИ

- ТЕРРИТОРИИ ЗАСТРОЙКИ ИНДИВИДУАЛЬНЫМИ ЖИЛЬНЫМИ ДОМАМИ

ОБЩЕСТВЕННО-ДЕЛОВЫЕ ТЕРРИТОРИИ

- ТЕРРИТОРИИ ДЕЛОВОГО, ОБЩЕСТВЕННОГО И КОММЕРЧЕСКОГО НАЗНАЧЕНИЯ

ТЕРРИТОРИИ РЕКРЕАЦИОННОГО НАЗНАЧЕНИЯ

- ТЕРРИТОРИИ ЛЕСОВ
- ТЕРРИТОРИИ ПРИРОДНОГО ЛАНДШАФТА
- ТЕРРИТОРИИ ВОДНЫХ ОБЪЕКТОВ
- ЗАБОЛОЧЕННЫЕ ТЕРРИТОРИИ

ТЕРРИТОРИИ СЕЛЬСКОХОЗЯЙСТВЕННОГО ИСПОЛЬЗОВАНИЯ

- ТЕРРИТОРИИ СЕЛЬСКОХОЗЯЙСТВЕННЫХ УГОДИЙ
- ПРОЧИЕ ТЕРРИТОРИИ СЕЛЬСКОХОЗЯЙСТВЕННОГО ИСПОЛЬЗОВАНИЯ

ТЕРРИТОРИИ ИНЖЕНЕРНОЙ И ТРАНСПОРТНОЙ ИНФРАСТРУКТУРЫ

- ТЕРРИТОРИИ ОБЪЕКТОВ ТРАНСПОРТНОЙ ИНФРАСТРУКТУРЫ
- ТЕРРИТОРИИ ОБЪЕКТОВ ИНЖЕНЕРНОЙ ИНФРАСТРУКТУРЫ

ТЕРРИТОРИИ СПЕЦИАЛЬНОГО НАЗНАЧЕНИЯ

- ТЕРРИТОРИИ КЛАДБИЩ

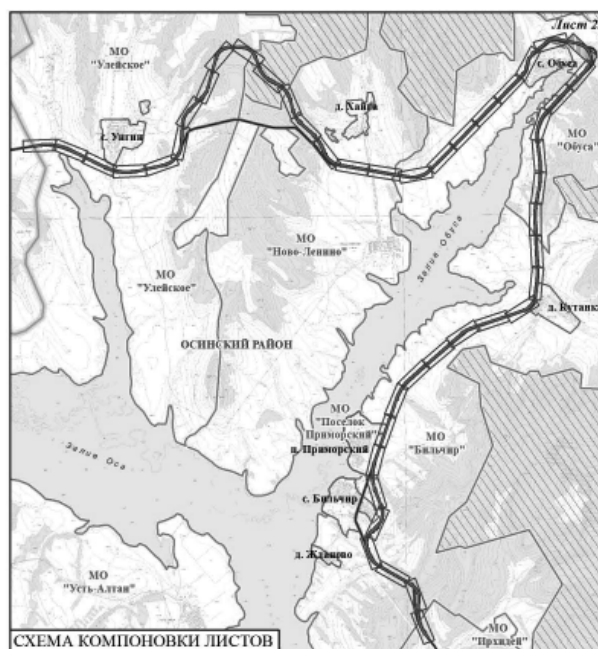
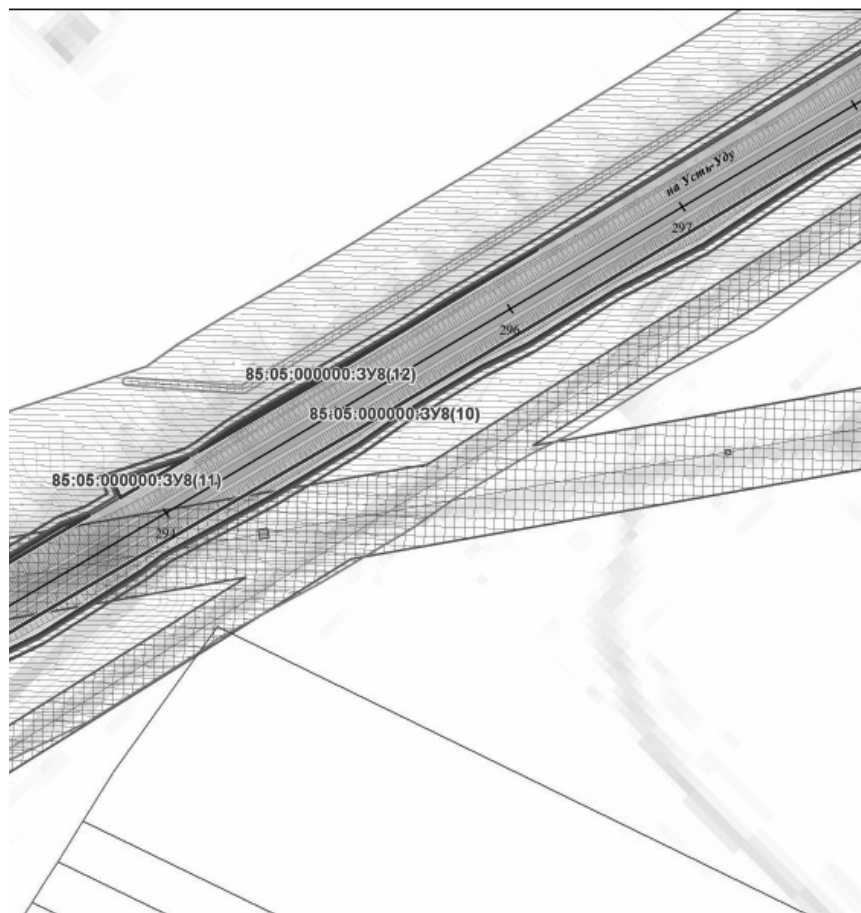
ПРОИЗВОДСТВЕННЫЕ ТЕРРИТОРИИ

- ТЕРРИТОРИИ ПРОМЫШЛЕННЫХ ОБЪЕКТОВ
- IV, V КЛАССА ОПАСНОСТИ

ЛИНИИ, ОБОЗНАЧАЮЩИЕ ДОРОГИ, УЛИЦЫ, ПРОЕЗДЫ, ОБЪЕКТЫ ТРАНСПОРТНОЙ ИНФРАСТРУКТУРЫ

АВТОМОБИЛЬНЫЙ ТРАНСПОРТ

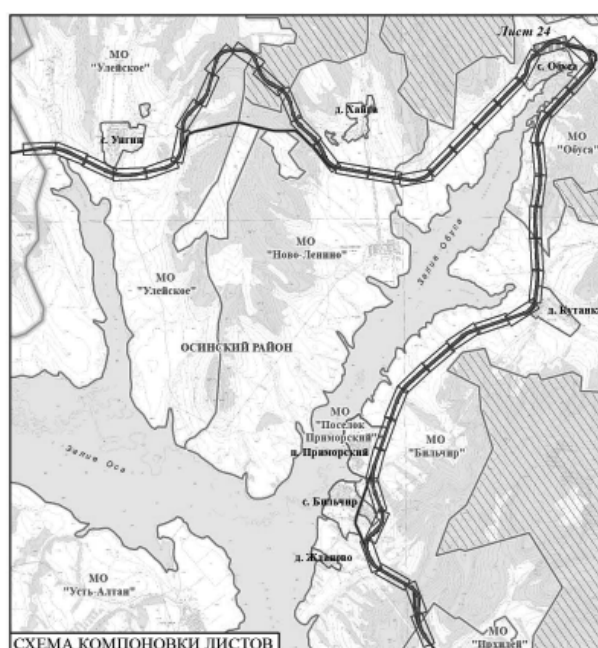
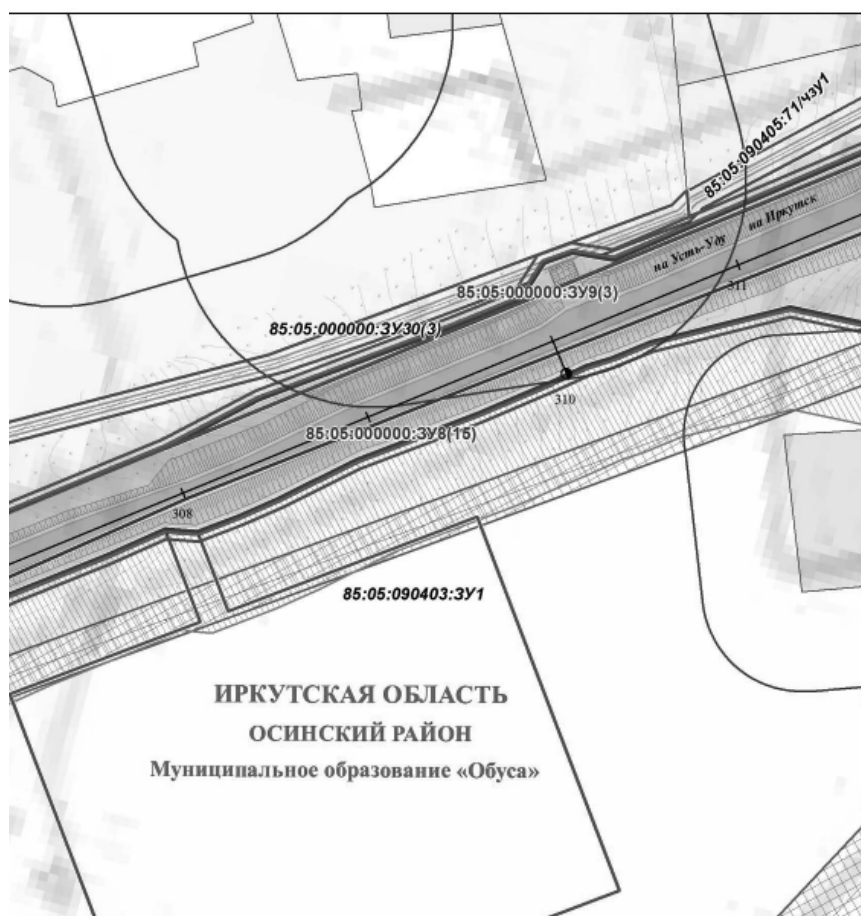
- АВТОМОБИЛЬНЫЕ ДОРОГИ РЕГИОНАЛЬНОГО ЗНАЧЕНИЯ
- АВТОМОБИЛЬНЫЕ ДОРОГИ ПРОЧИЕ
- УЛИЧНО-ДОРОЖНАЯ СЕТЬ



ПЛАНИРОВОЧНЫЕ ОГРАНИЧЕНИЯ
ГРАНИЦЫ ЗОН С ОСОБЫМИ УСЛОВИЯМИ ИСПОЛЬЗОВАНИЯ ТЕРРИТОРИИ
ОХРАННЫЕ ЗОНЫ ОБЪЕКТОВ ИНЖЕНЕРНОЙ И ТРАНСПОРТНОЙ ИНФРАСТРУКТУРЫ

- ПРИДОРОЖНЫЕ ПОЛОСЫ АВТОМОБИЛЬНЫХ ДОРОГ
- ОХРАННЫЕ ЗОНЫ ЛИНИЙ СВЯЗИ
- ОХРАННЫЕ ЗОНЫ ЛИНИЙ ЭЛЕКТРОПЕРЕДАЧИ
- САНИТАРНО-ЗАЩИТНЫЕ ЗОНЫ И РАЗРЫВЫ**
- САНИТАРНО-ЗАЩИТНЫЕ ЗОНЫ РЕКОМЕНДУЕМЫЕ Сан Пдн 2.2.1./2.1.1.1.1200-03 (пзм)
- ОХРАННЫЕ ЗОНЫ ВОДНЫХ ОБЪЕКТОВ**
- ВОДООХРАННЫЕ ЗОНЫ
- ПРИБРЕЖНО-ЗАЩИТНЫЕ ПОЛОСЫ
- БЕРЕГОВЫЕ ПОЛОСЫ

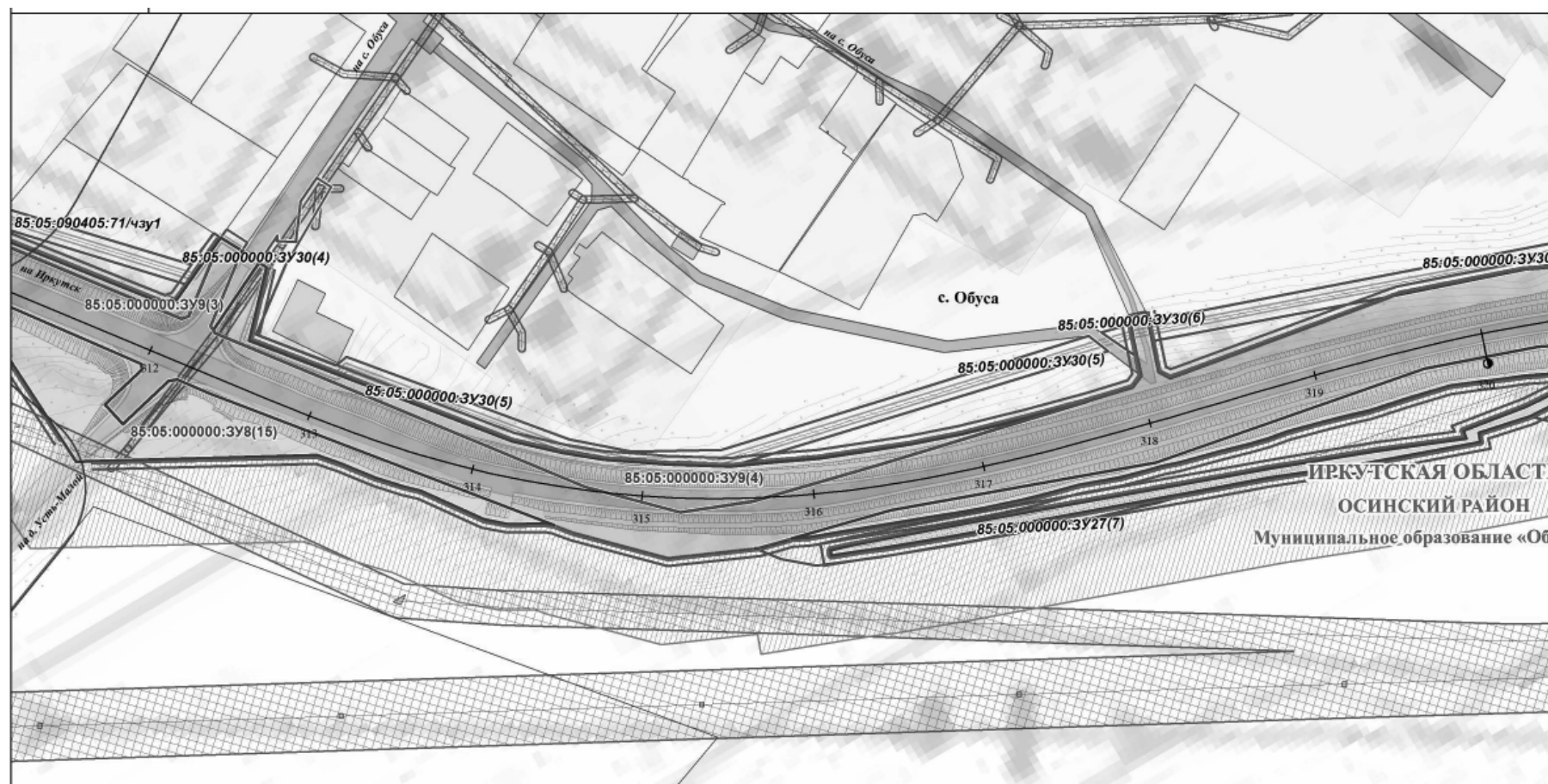
15-28-ПМ - карта 1					Страницы			
Изм.	Коп.уч.	Лист	№ док.	Подпись	Дата	Страницы	Лист	Листов
ГАП				Холуева В.А.	12.15	Основная часть проекта, подлежащая утверждению		
Нормоконтр.				Петрова Е.В.	12.15			
ЧЕРТЕЖ МЕЖВЕЯНИЯ ТЕРРИТОРИИ М 1:2000 УЧАСТОК ПК 285 - ПК 298						ООО Градостроительная мастерская "Линия"		



ПЛАНИРОВОЧНЫЕ ОГРАНИЧЕНИЯ
ГРАНИЦЫ ЗОН С ОСОБЫМИ УСЛОВИЯМИ ИСПОЛЬЗОВАНИЯ ТЕРРИТОРИИ
ОХРАННЫЕ ЗОНЫ ОБЪЕКТОВ ИНЖЕНЕРНОЙ И ТРАНСПОРТНОЙ ИНФРАСТРУКТУРЫ

- ПРИДОРОЖНЫЕ ПОЛОСЫ АВТОМОБИЛЬНЫХ ДОРОГ
- ОХРАННЫЕ ЗОНЫ ЛИНИЙ СВЯЗИ
- ОХРАННЫЕ ЗОНЫ ЛИНИЙ ЭЛЕКТРОПЕРЕДАЧИ
- САНИТАРНО-ЗАЩИТНЫЕ ЗОНЫ И РАЗРЫВЫ**
- САНИТАРНО-ЗАЩИТНЫЕ ЗОНЫ РЕКОМЕНДУЕМЫЕ Сан Пдн 2.2.1./2.1.1.1.1200-03 (пзм)
- ОХРАННЫЕ ЗОНЫ ВОДНЫХ ОБЪЕКТОВ**
- ВОДООХРАННЫЕ ЗОНЫ
- ПРИБРЕЖНО-ЗАЩИТНЫЕ ПОЛОСЫ
- БЕРЕГОВЫЕ ПОЛОСЫ

15-28-ПМ - карта 1					Страницы			
Изм.	Коп.уч.	Лист	№ док.	Подпись	Дата	Страницы	Лист	Листов
ГАП				Холуева В.А.	12.15	Основная часть проекта, подлежащая утверждению		
Нормоконтр.				Петрова Е.В.	12.15			
ЧЕРТЕЖ МЕЖВЕЯНИЯ ТЕРРИТОРИИ М 1:2000 УЧАСТОК ПК 298 - ПК 311						ООО Градостроительная мастерская "Линия"		

**УСЛОВНЫЕ ОБОЗНАЧЕНИЯ****ТЕРРИТОРИАЛЬНОЕ УСТРОЙСТВО**

- ГРАНИЦЫ МУНИЦИПАЛЬНЫХ РАЙОНОВ
- ГРАНИЦЫ МУНИЦИПАЛЬНЫХ ОБРАЗОВАНИЙ
- ГРАНИЦЫ НАСЕЛЕННЫХ ПУНКТОВ
- ГРАНИЦЫ МЕЖСЕЛЕННЫХ ТЕРРИТОРИЙ

ОБЪЕКТЫ НЕДВИЖИМОСТИ**ГРАНИЦЫ ЗЕМЕЛЬНЫХ УЧАСТКОВ**

- СВЕДЕНИЯ О ЗЕМЕЛЬНЫХ УЧАСТКАХ, ЗАНЕСЕННЫХ В ГОСУДАРСТВЕННЫЙ КАДАСТР НЕДВИЖИМОСТИ

ГРАНИЦЫ ЗЕМЕЛЬНЫХ УЧАСТКОВ, УСТАНОВЛЕННЫЕ (УТОЧНЕННЫЕ) ПРОЕКТОМ

- ГРАНИЦЫ ФОРМИРУЕМЫХ ЗЕМЕЛЬНЫХ УЧАСТКОВ, ПРЕДНАЗНАЧЕННЫХ ДЛЯ РАЗМЕЩЕНИЯ ОБЪЕКТОВ КАПИТАЛЬНОГО СТРОИТЕЛЬСТВА РЕГИОНАЛЬНОГО ЗНАЧЕНИЯ
- ГРАНИЦЫ ВРЕМЕННЫХ ЗЕМЕЛЬНЫХ УЧАСТКОВ, ОБРАЗУЕМЫХ НА ПЕРИОД РЕКОНСТРУКЦИИ ОБЪЕКТОВ КАПИТАЛЬНОГО СТРОИТЕЛЬСТВА

ЛИНИИ РЕГУЛИРОВАНИЯ

- УСТАНОВЛЕННЫЕ КРАСНЫЕ ЛИНИИ
- ЛИНИИ ОТСТУПА ОТ КРАСНЫХ ЛИНИЙ

ИСПОЛЬЗОВАНИЕ ТЕРРИТОРИИ**ЖИЛЬЕ ТЕРРИТОРИИ**

- ТЕРРИТОРИИ ЗАСТРОЙКИ ИНДИВИДУАЛЬНЫМИ ЖИЛЬНЫМИ ДОМАМИ

ОБЩЕСТВЕННО-ДЕЛОВЫЕ ТЕРРИТОРИИ

- ТЕРРИТОРИИ ДЕЛОВОГО, ОБЩЕСТВЕННОГО И КОММЕРЧЕСКОГО НАЗНАЧЕНИЯ

ТЕРРИТОРИИ РЕКРЕАЦИОННОГО НАЗНАЧЕНИЯ

- ТЕРРИТОРИИ ЛЕСОВ
- ТЕРРИТОРИИ ПРИРОДНОГО ЛАНДШАФТА
- ТЕРРИТОРИИ ВОДНЫХ ОБЪЕКТОВ
- ЗАБОЛОЧЕННЫЕ ТЕРРИТОРИИ

ТЕРРИТОРИИ СЕЛЬСКОХОЗЯЙСТВЕННОГО ИСПОЛЬЗОВАНИЯ

- ТЕРРИТОРИИ СЕЛЬСКОХОЗЯЙСТВЕННЫХ УГОДИЙ
- ПРОЧИЕ ТЕРРИТОРИИ СЕЛЬСКОХОЗЯЙСТВЕННОГО ИСПОЛЬЗОВАНИЯ

ТЕРРИТОРИИ ИНЖЕНЕРНОЙ И ТРАНСПОРТНОЙ ИНФРАСТРУКТУРЫ

- ТЕРРИТОРИИ ОБЪЕКТОВ ТРАНСПОРТНОЙ ИНФРАСТРУКТУРЫ
- ТЕРРИТОРИИ ОБЪЕКТОВ ИНЖЕНЕРНОЙ ИНФРАСТРУКТУРЫ

ТЕРРИТОРИИ СПЕЦИАЛЬНОГО НАЗНАЧЕНИЯ

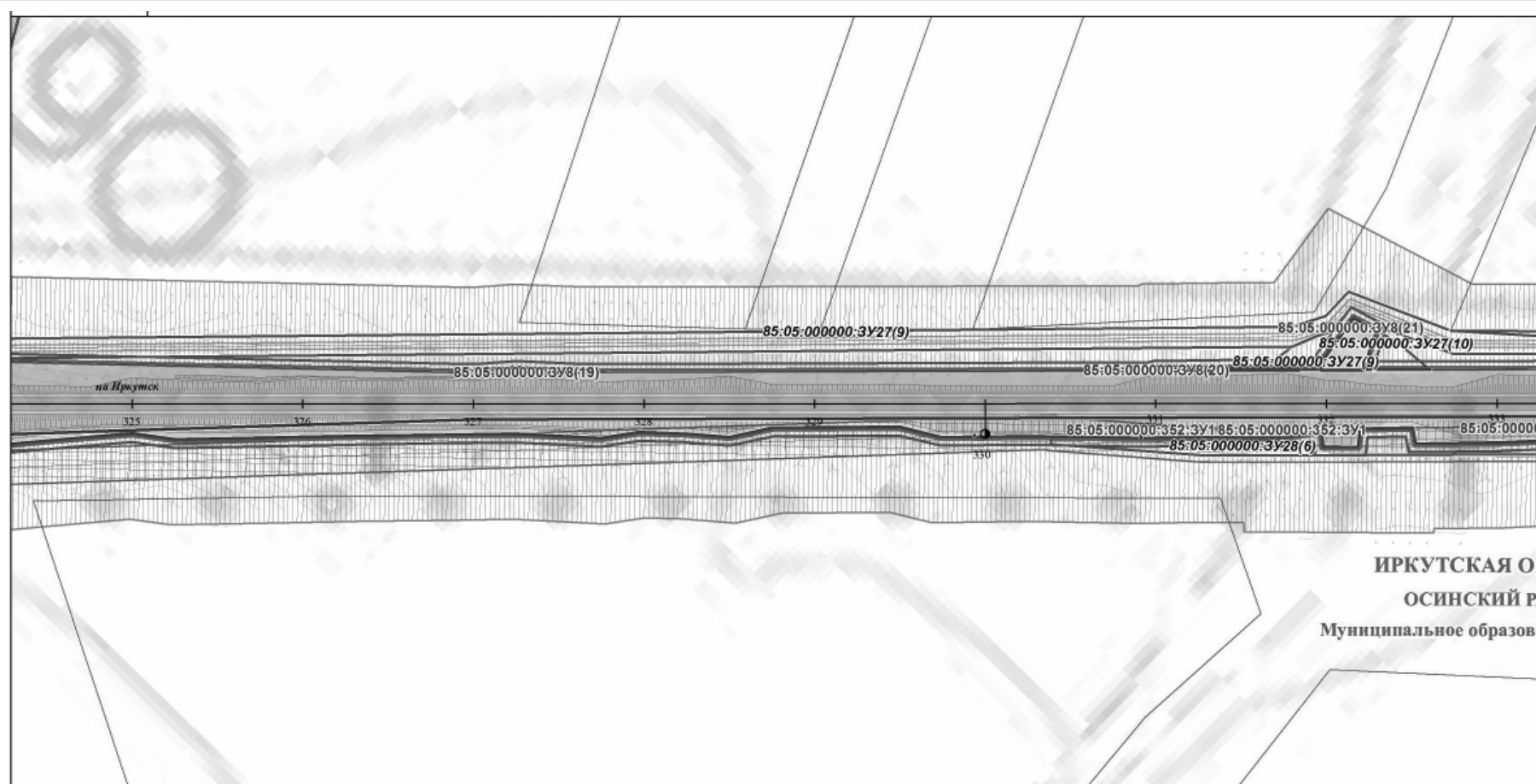
- ТЕРРИТОРИИ КЛАДБИЩ

ПРОИЗВОДСТВЕННЫЕ ТЕРРИТОРИИ

- ТЕРРИТОРИИ ПРОМЫШЛЕННЫХ ОБЪЕКТОВ
- IV/V КЛАССА ОПАСНОСТИ

ЛИНИИ, ОБОЗНАЧАЮЩИЕ ДОРОГИ, УЛИЦЫ, ПРОЕЗДЫ, ОБЪЕКТЫ ТРАНСПОРТНОЙ ИНФРАСТРУКТУРЫ**АВТОМОБИЛЬНЫЙ ТРАНСПОРТ**

- АВТОМОБИЛЬНЫЕ ДОРОГИ РЕГИОНАЛЬНОГО ЗНАЧЕНИЯ
- АВТОМОБИЛЬНЫЕ ДОРОГИ ПРОЧИЕ
- УЛИЧНО-ДОРОЖНАЯ СЕТЬ

**УСЛОВНЫЕ ОБОЗНАЧЕНИЯ****ТЕРРИТОРИАЛЬНОЕ УСТРОЙСТВО**

- ГРАНИЦЫ МУНИЦИПАЛЬНЫХ РАЙОНОВ
- ГРАНИЦЫ МУНИЦИПАЛЬНЫХ ОБРАЗОВАНИЙ
- ГРАНИЦЫ НАСЕЛЕННЫХ ПУНКТОВ
- ГРАНИЦЫ МЕЖСЕЛЕННЫХ ТЕРРИТОРИЙ

ОБЪЕКТЫ НЕДВИЖИМОСТИ**ГРАНИЦЫ ЗЕМЕЛЬНЫХ УЧАСТКОВ**

- СВЕДЕНИЯ О ЗЕМЕЛЬНЫХ УЧАСТКАХ, ЗАНЕСЕННЫХ В ГОСУДАРСТВЕННЫЙ КАДАСТР НЕДВИЖИМОСТИ

ГРАНИЦЫ ЗЕМЕЛЬНЫХ УЧАСТКОВ, УСТАНОВЛЕННЫЕ (УТОЧНЕННЫЕ) ПРОЕКТОМ

- ГРАНИЦЫ ФОРМИРУЕМЫХ ЗЕМЕЛЬНЫХ УЧАСТКОВ, ПРЕДНАЗНАЧЕННЫХ ДЛЯ РАЗМЕЩЕНИЯ ОБЪЕКТОВ КАПИТАЛЬНОГО СТРОИТЕЛЬСТВА РЕГИОНАЛЬНОГО ЗНАЧЕНИЯ
- ГРАНИЦЫ ВРЕМЕННЫХ ЗЕМЕЛЬНЫХ УЧАСТКОВ, ОБРАЗУЕМЫХ НА ПЕРИОД РЕКОНСТРУКЦИИ ОБЪЕКТОВ КАПИТАЛЬНОГО СТРОИТЕЛЬСТВА

ЛИНИИ РЕГУЛИРОВАНИЯ

- УСТАНОВЛЕННЫЕ КРАСНЫЕ ЛИНИИ
- ЛИНИИ ОТСТУПА ОТ КРАСНЫХ ЛИНИЙ

ИСПОЛЬЗОВАНИЕ ТЕРРИТОРИИ**ЖИЛЬЕ ТЕРРИТОРИИ**

- ТЕРРИТОРИИ ЗАСТРОЙКИ ИНДИВИДУАЛЬНЫМИ ЖИЛЬНЫМИ ДОМАМИ

ОБЩЕСТВЕННО-ДЕЛОВЫЕ ТЕРРИТОРИИ

- ТЕРРИТОРИИ ДЕЛОВОГО, ОБЩЕСТВЕННОГО И КОММЕРЧЕСКОГО НАЗНАЧЕНИЯ

ТЕРРИТОРИИ РЕКРЕАЦИОННОГО НАЗНАЧЕНИЯ

- ТЕРРИТОРИИ ЛЕСОВ
- ТЕРРИТОРИИ ПРИРОДНОГО ЛАНДШАФТА
- ТЕРРИТОРИИ ВОДНЫХ ОБЪЕКТОВ
- ЗАБОЛОЧЕННЫЕ ТЕРРИТОРИИ

ТЕРРИТОРИИ СЕЛЬСКОХОЗЯЙСТВЕННОГО ИСПОЛЬЗОВАНИЯ

- ТЕРРИТОРИИ СЕЛЬСКОХОЗЯЙСТВЕННЫХ УГОДИЙ
- ПРОЧИЕ ТЕРРИТОРИИ СЕЛЬСКОХОЗЯЙСТВЕННОГО ИСПОЛЬЗОВАНИЯ

ТЕРРИТОРИИ ИНЖЕНЕРНОЙ И ТРАНСПОРТНОЙ ИНФРАСТРУКТУРЫ

- ТЕРРИТОРИИ ОБЪЕКТОВ ТРАНСПОРТНОЙ ИНФРАСТРУКТУРЫ
- ТЕРРИТОРИИ ОБЪЕКТОВ ИНЖЕНЕРНОЙ ИНФРАСТРУКТУРЫ

ТЕРРИТОРИИ СПЕЦИАЛЬНОГО НАЗНАЧЕНИЯ

- ТЕРРИТОРИИ КЛАДБИЩ

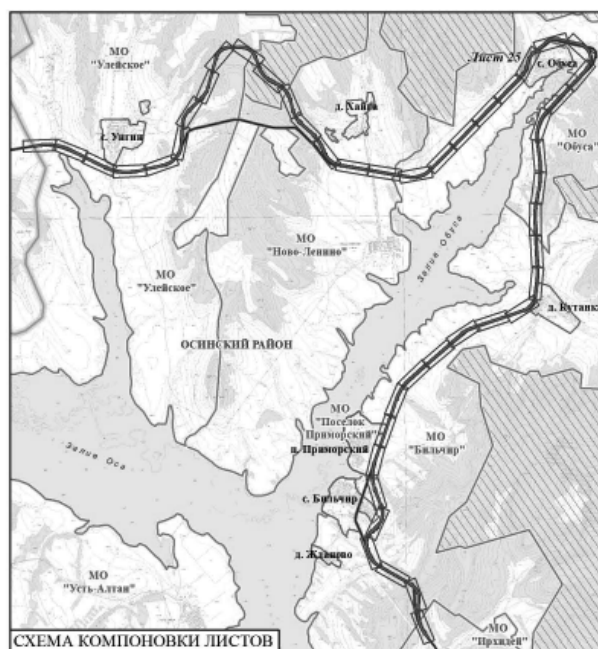
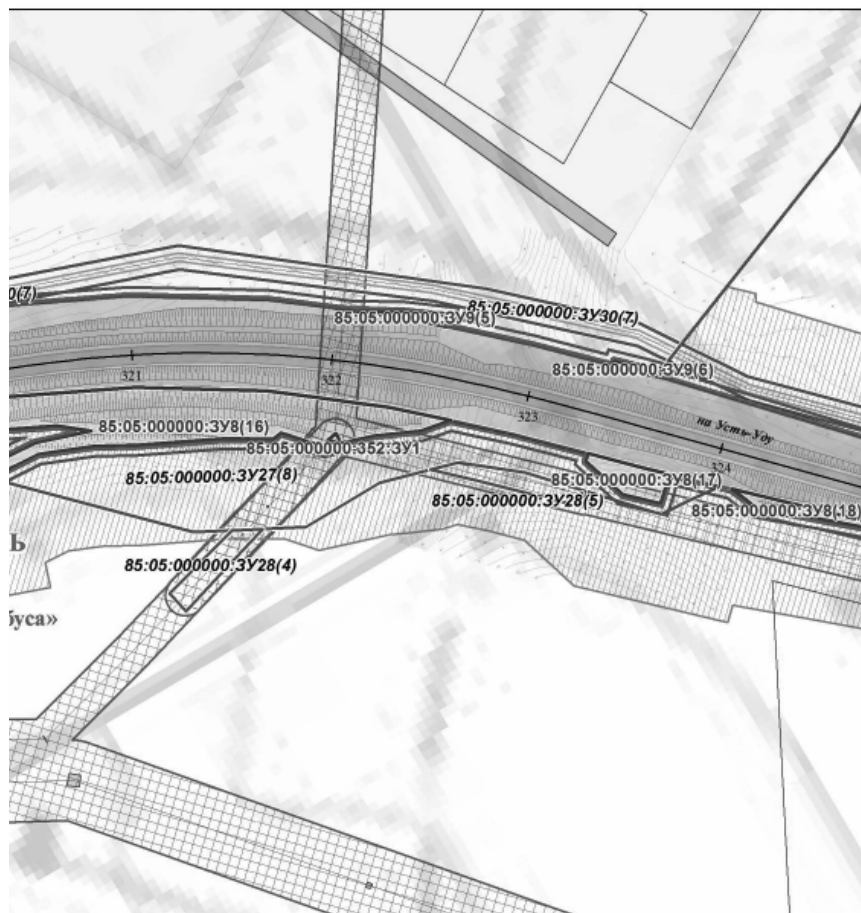
ПРОИЗВОДСТВЕННЫЕ ТЕРРИТОРИИ

- ТЕРРИТОРИИ ПРОМЫШЛЕННЫХ ОБЪЕКТОВ
- IV/V КЛАССА ОПАСНОСТИ

ЛИНИИ, ОБОЗНАЧАЮЩИЕ ДОРОГИ, УЛИЦЫ, ПРОЕЗДЫ, ОБЪЕКТЫ ТРАНСПОРТНОЙ ИНФРАСТРУКТУРЫ**АВТОМОБИЛЬНЫЙ ТРАНСПОРТ**

- АВТОМОБИЛЬНЫЕ ДОРОГИ РЕГИОНАЛЬНОГО ЗНАЧЕНИЯ
- АВТОМОБИЛЬНЫЕ ДОРОГИ ПРОЧИЕ
- УЛИЧНО-ДОРОЖНАЯ СЕТЬ

ИРКУТСКАЯ О
ОСИНСКИЙ Р
Муниципальное образ



ПЛАНИРОВОЧНЫЕ ОГРАНИЧЕНИЯ
ГРАНИЦЫ ЗОН С ОСОБЫМИ УСЛОВИЯМИ ИСПОЛЬЗОВАНИЯ ТЕРРИТОРИИ
ОХРАННЫЕ ЗОНЫ ОБЪЕКТОВ ИНЖЕНЕРНОЙ И ТРАНСПОРТНОЙ ИНФРАСТРУКТУРЫ

- ПРИДОРОЖНЫЕ ПОЛОСЫ АВТОМОБИЛЬНЫХ ДОРОГ
- ОХРАННЫЕ ЗОНЫ ЛИНИЙ СВЯЗИ
- ОХРАННЫЕ ЗОНЫ ЛИНИЙ ЭЛЕКТРОПЕРЕДАЧИ

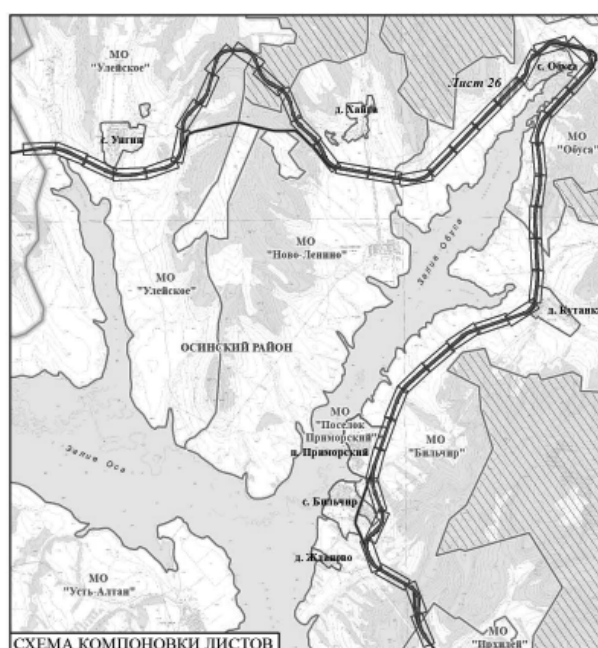
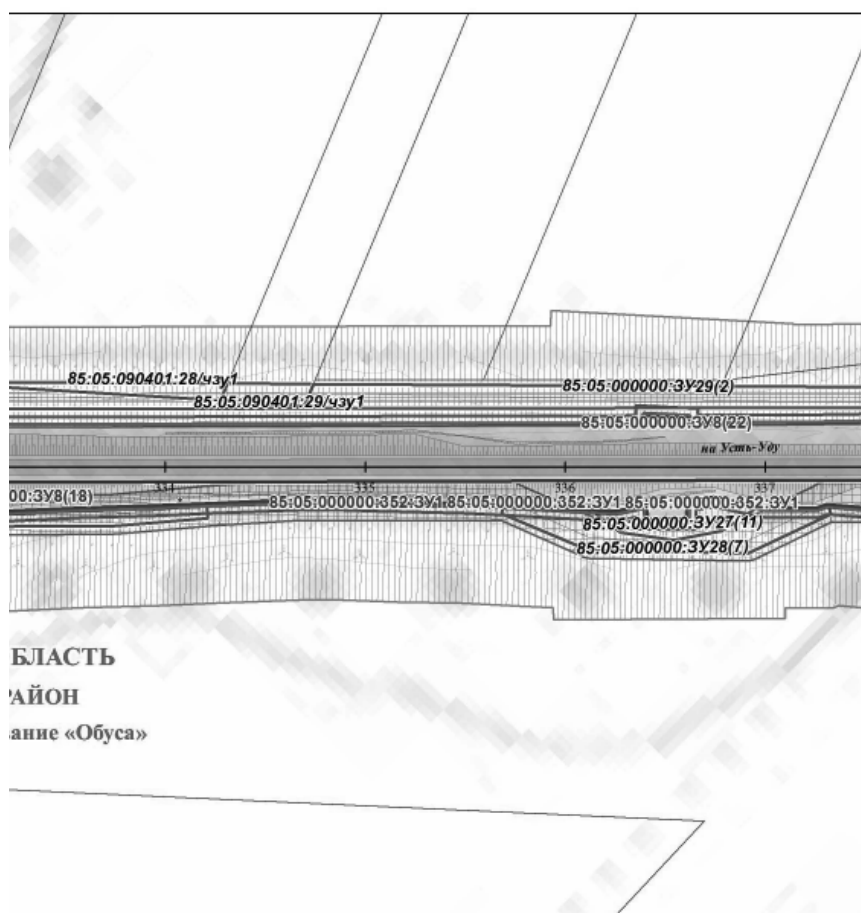
САНИТАРНО-ЗАЩИТНЫЕ ЗОНЫ И РАЗРЫВЫ

- САНИТАРНО-ЗАЩИТНЫЕ ЗОНЫ РЕКОМЕНДУЕМЫЕ Сан ПдН 2.2.1.2.1.1.1.1200-03 (псм)

ОХРАННЫЕ ЗОНЫ ВОДНЫХ ОБЪЕКТОВ

- ВОДООХРАННЫЕ ЗОНЫ
- ПРИБРЕЖНО-ЗАЩИТНЫЕ ПОЛОСЫ
- БЕРЕГОВЫЕ ПОЛОСЫ

15-28-ПМ - карта 1					
Изм.	Коп.уч.	Лист	№ док.	Подпись	Дата
ГАП				Холуева В.А.	12.15
Нормоконтр.				Петрова Е.В.	12.15
ПРОЕКТ ПЛАНИРОВКИ И ПРОЕКТ МЕЖВЕЯНИЯ «РЕКОНСТРУКЦИЯ АВТОМОБИЛЬНОЙ ДОРОГИ ИРКУТСКА-УСТЬ-УДА НА УЧАСТКЕ КМ 160 – КМ 215 В ОСИНСКОМ РАЙОНЕ, УСТЬ-УЗВЕНСКОМ РАЙОНЕ ИРКУТСКОЙ ОБЛАСТИ» «РЕКОНСТРУКЦИЯ АВТОМОБИЛЬНОЙ ДОРОГИ ИРКУТСКА-ОСА-УСТЬ-УДА НА УЧАСТКЕ КМ 160 – КМ 215 В ОСИНСКОМ РАЙОНЕ ИРКУТСКОЙ ОБЛАСТИ»					
ОСНОВНАЯ ЧАСТЬ ПРОЕКТА, ПОДЛЕЖАЩАЯ УТВЕРЖДЕНИЮ					
ЧЕРТЕЖ МЕЖВЕЯНИЯ ТЕРРИТОРИИ М 1:2000 УЧАСТОК ПК 312 - ПК 324					
			Страниц	Лист	Листов
				25	46
ООО Градостроительная мастерская "Линия"					



ПЛАНИРОВОЧНЫЕ ОГРАНИЧЕНИЯ
ГРАНИЦЫ ЗОН С ОСОБЫМИ УСЛОВИЯМИ ИСПОЛЬЗОВАНИЯ ТЕРРИТОРИИ
ОХРАННЫЕ ЗОНЫ ОБЪЕКТОВ ИНЖЕНЕРНОЙ И ТРАНСПОРТНОЙ ИНФРАСТРУКТУРЫ

- ПРИДОРОЖНЫЕ ПОЛОСЫ АВТОМОБИЛЬНЫХ ДОРОГ
- ОХРАННЫЕ ЗОНЫ ЛИНИЙ СВЯЗИ
- ОХРАННЫЕ ЗОНЫ ЛИНИЙ ЭЛЕКТРОПЕРЕДАЧИ

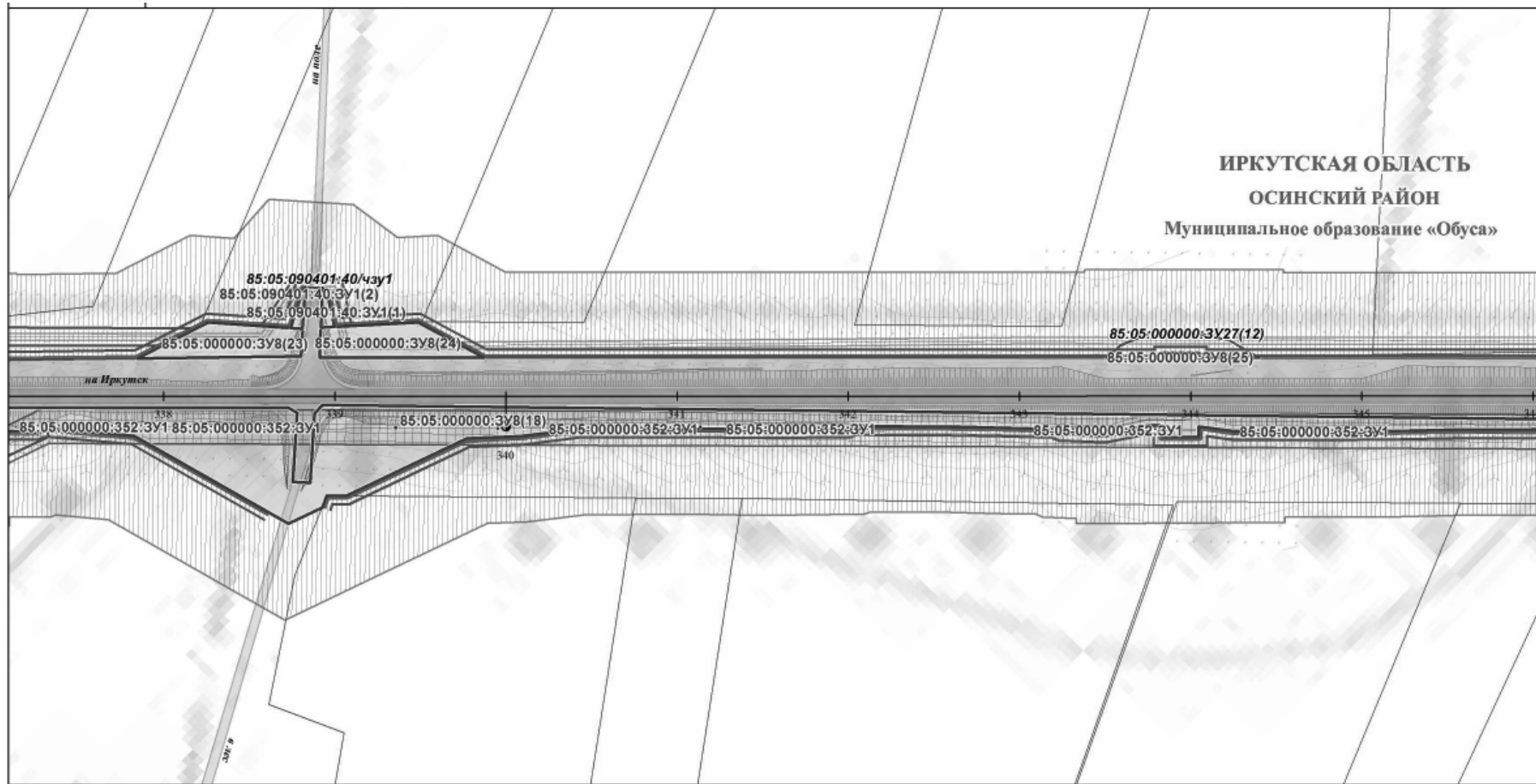
САНИТАРНО-ЗАЩИТНЫЕ ЗОНЫ И РАЗРЫВЫ

- САНИТАРНО-ЗАЩИТНЫЕ ЗОНЫ РЕКОМЕНДУЕМЫЕ Сан ПдН 2.2.1.2.1.1.1.1200-03 (псм)

ОХРАННЫЕ ЗОНЫ ВОДНЫХ ОБЪЕКТОВ

- ВОДООХРАННЫЕ ЗОНЫ
- ПРИБРЕЖНО-ЗАЩИТНЫЕ ПОЛОСЫ
- БЕРЕГОВЫЕ ПОЛОСЫ

15-28-ПМ - карта 1					
Изм.	Коп.уч.	Лист	№ док.	Подпись	Дата
ГАП				Холуева В.А.	12.15
Нормоконтр.				Петрова Е.В.	12.15
ПРОЕКТ ПЛАНИРОВКИ И ПРОЕКТ МЕЖВЕЯНИЯ «РЕКОНСТРУКЦИЯ АВТОМОБИЛЬНОЙ ДОРОГИ ИРКУТСКА-УСТЬ-УДА НА УЧАСТКЕ КМ 160 – КМ 215 В ОСИНСКОМ РАЙОНЕ, УСТЬ-УЗВЕНСКОМ РАЙОНЕ ИРКУТСКОЙ ОБЛАСТИ» «РЕКОНСТРУКЦИЯ АВТОМОБИЛЬНОЙ ДОРОГИ ИРКУТСКА-ОСА-УСТЬ-УДА НА УЧАСТКЕ КМ 160 – КМ 215 В ОСИНСКОМ РАЙОНЕ ИРКУТСКОЙ ОБЛАСТИ»					
ОСНОВНАЯ ЧАСТЬ ПРОЕКТА, ПОДЛЕЖАЩАЯ УТВЕРЖДЕНИЮ					
ЧЕРТЕЖ МЕЖВЕЯНИЯ ТЕРРИТОРИИ М 1:2000 УЧАСТОК ПК 325 - ПК 337					
			Страниц	Лист	Листов
				26	46
ООО Градостроительная мастерская "Линия"					



ИРКУТСКАЯ ОБЛАСТЬ
ОСИНСКИЙ РАЙОН
Муниципальное образование «Обуса»

УСЛОВНЫЕ ОБОЗНАЧЕНИЯ

ТЕРРИТОРИАЛЬНОЕ УСТРОЙСТВО

- ГРАНИЦЫ МУНИЦИПАЛЬНЫХ РАЙОНОВ
- ГРАНИЦЫ МУНИЦИПАЛЬНЫХ ОБРАЗОВАНИЙ
- ГРАНИЦЫ НАСЕЛЕННЫХ ПУНКТОВ
- ГРАНИЦЫ МЕЖСЕЛЕННЫХ ТЕРРИТОРИЙ

ОБЪЕКТЫ НЕДВИЖИМОСТИ

- ГРАНИЦЫ ЗЕМЕЛЬНЫХ УЧАСТКОВ, ЗАНЕСЕННЫХ В ГОСУДАРСТВЕННЫЙ КАДАСТР НЕДВИЖИМОСТИ

ГРАНИЦЫ ЗЕМЕЛЬНЫХ УЧАСТКОВ, УСТАНОВЛЕННЫЕ (УТОЧНЕННЫЕ) ПРОЕКТОМ

- ГРАНИЦЫ ФОРМИРУЕМЫХ ЗЕМЕЛЬНЫХ УЧАСТКОВ, ПРЕДНАЗНАЧЕННЫХ ДЛЯ РАЗМЕЩЕНИЯ ОБЪЕКТОВ КАПИТАЛЬНОГО СТРОИТЕЛЬСТВА РЕГИОНАЛЬНОГО ЗНАЧЕНИЯ
- ГРАНИЦЫ ВРЕМЕННЫХ ЗЕМЕЛЬНЫХ УЧАСТКОВ, ОБРАЗУЕМЫХ НА ПЕРИОД РЕКОНСТРУКЦИИ ОБЪЕКТОВ КАПИТАЛЬНОГО СТРОИТЕЛЬСТВА

ЛИНИИ РЕГУЛИРОВАНИЯ

- УСТАНОВЛЕННЫЕ КРАСНЫЕ ЛИНИИ
- ЛИНИИ ОТСТУПА ОТ КРАСНЫХ ЛИНИЙ

ИСПОЛЬЗОВАНИЕ ТЕРРИТОРИИ

- ЖИЛЫЕ ТЕРРИТОРИИ**
 - ТЕРРИТОРИИ ЗАСТРОЙКИ ИНДИВИДУАЛЬНЫМИ ЖИЛЬНЫМИ ДОМАМИ
- ОБЩЕСТВЕННО-ДЕЛОВЫЕ ТЕРРИТОРИИ**
 - ТЕРРИТОРИИ ДЕЛОВОГО, ОБЩЕСТВЕННОГО И КОММЕРЧЕСКОГО НАЗНАЧЕНИЯ
- ТЕРРИТОРИИ РЕКРЕАЦИОННОГО НАЗНАЧЕНИЯ**
 - ТЕРРИТОРИИ ЛЕСОВ
 - ТЕРРИТОРИИ ПРИРОДНОГО ЛАНДШАФТА
 - ТЕРРИТОРИИ ВОДНЫХ ОБЪЕКТОВ
 - ЗАБОЛОЧЕННЫЕ ТЕРРИТОРИИ
- ТЕРРИТОРИИ СЕЛЬСКОХОЗЯЙСТВЕННОГО ИСПОЛЬЗОВАНИЯ**
 - ТЕРРИТОРИИ СЕЛЬСКОХОЗЯЙСТВЕННЫХ УГОДИЙ
 - ПРОЧИЕ ТЕРРИТОРИИ СЕЛЬСКОХОЗЯЙСТВЕННОГО ИСПОЛЬЗОВАНИЯ

ТЕРРИТОРИИ ИНЖЕНЕРНОЙ И ТРАНСПОРТНОЙ ИНФРАСТРУКТУРЫ

- ТЕРРИТОРИИ ОБЪЕКТОВ ТРАНСПОРТНОЙ ИНФРАСТРУКТУРЫ
- ТЕРРИТОРИИ ОБЪЕКТОВ ИНЖЕНЕРНОЙ ИНФРАСТРУКТУРЫ

ТЕРРИТОРИИ СПЕЦИАЛЬНОГО НАЗНАЧЕНИЯ

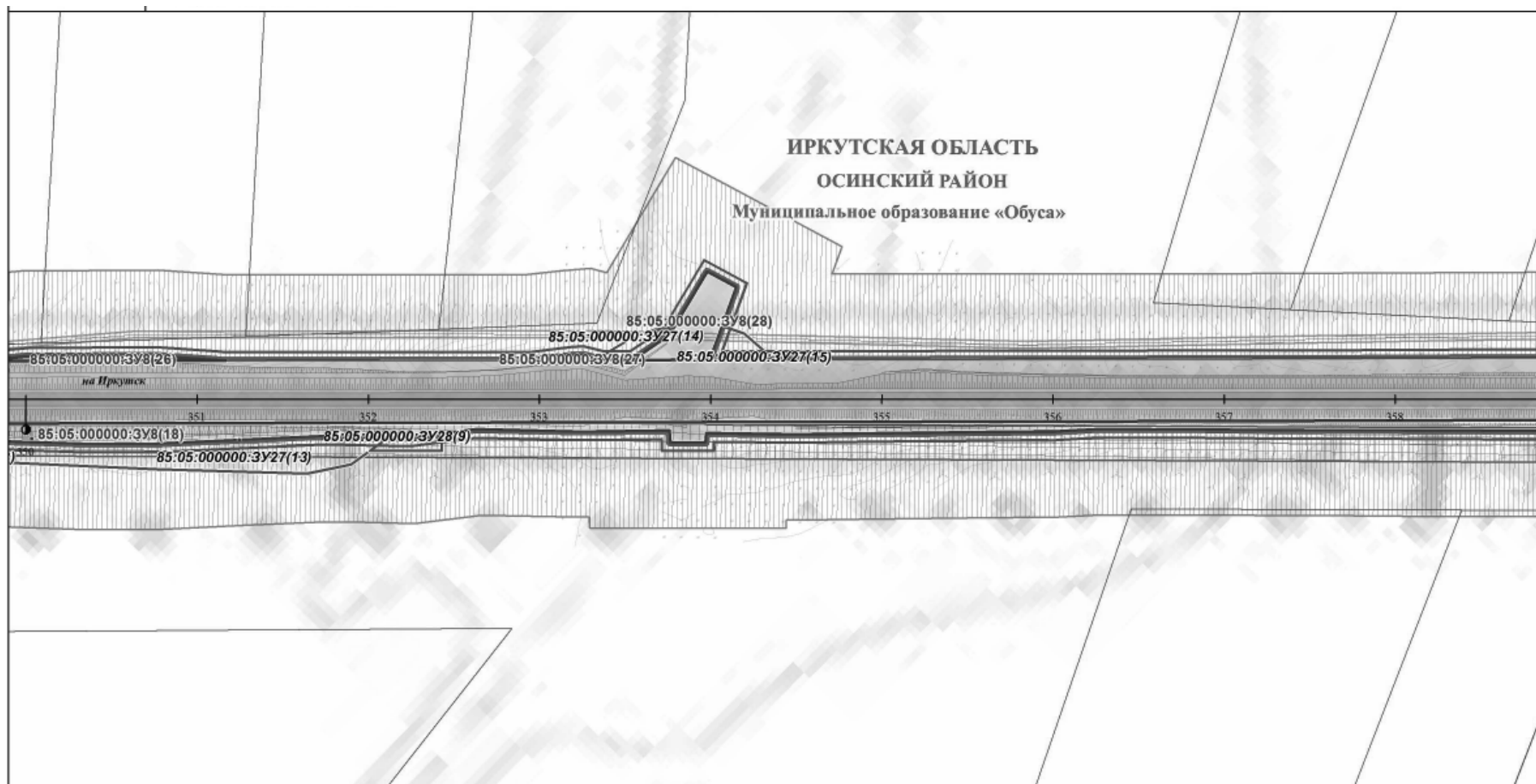
- ТЕРРИТОРИИ КЛАДБИЩ

ПРОИЗВОДСТВЕННЫЕ ТЕРРИТОРИИ

- ТЕРРИТОРИИ ПРОМЫШЛЕННЫХ ОБЪЕКТОВ IV, V КЛАССА ОПАСНОСТИ

ЛИНИИ, ОБОЗНАЧАЮЩИЕ ДОРОГИ, УЛИЦЫ, ПРОЕЗДЫ, ОБЪЕКТЫ ТРАНСПОРТНОЙ ИНФРАСТРУКТУРЫ

- АВТОМОБИЛЬНЫЙ ТРАНСПОРТ**
 - АВТОМОБИЛЬНЫЕ ДОРОГИ РЕГИОНАЛЬНОГО ЗНАЧЕНИЯ
 - АВТОМОБИЛЬНЫЕ ДОРОГИ ПРОЧИЕ
 - УЛИЧНО-ДОРОЖНАЯ СЕТЬ



ИРКУТСКАЯ ОБЛАСТЬ
ОСИНСКИЙ РАЙОН
Муниципальное образование «Обуса»

УСЛОВНЫЕ ОБОЗНАЧЕНИЯ

ТЕРРИТОРИАЛЬНОЕ УСТРОЙСТВО

- ГРАНИЦЫ МУНИЦИПАЛЬНЫХ РАЙОНОВ
- ГРАНИЦЫ МУНИЦИПАЛЬНЫХ ОБРАЗОВАНИЙ
- ГРАНИЦЫ НАСЕЛЕННЫХ ПУНКТОВ
- ГРАНИЦЫ МЕЖСЕЛЕННЫХ ТЕРРИТОРИЙ

ОБЪЕКТЫ НЕДВИЖИМОСТИ

- ГРАНИЦЫ ЗЕМЕЛЬНЫХ УЧАСТКОВ, ЗАНЕСЕННЫХ В ГОСУДАРСТВЕННЫЙ КАДАСТР НЕДВИЖИМОСТИ

ГРАНИЦЫ ЗЕМЕЛЬНЫХ УЧАСТКОВ, УСТАНОВЛЕННЫЕ (УТОЧНЕННЫЕ) ПРОЕКТОМ

- ГРАНИЦЫ ФОРМИРУЕМЫХ ЗЕМЕЛЬНЫХ УЧАСТКОВ, ПРЕДНАЗНАЧЕННЫХ ДЛЯ РАЗМЕЩЕНИЯ ОБЪЕКТОВ КАПИТАЛЬНОГО СТРОИТЕЛЬСТВА РЕГИОНАЛЬНОГО ЗНАЧЕНИЯ
- ГРАНИЦЫ ВРЕМЕННЫХ ЗЕМЕЛЬНЫХ УЧАСТКОВ, ОБРАЗУЕМЫХ НА ПЕРИОД РЕКОНСТРУКЦИИ ОБЪЕКТОВ КАПИТАЛЬНОГО СТРОИТЕЛЬСТВА

ЛИНИИ РЕГУЛИРОВАНИЯ

- УСТАНОВЛЕННЫЕ КРАСНЫЕ ЛИНИИ
- ЛИНИИ ОТСТУПА ОТ КРАСНЫХ ЛИНИЙ

ИСПОЛЬЗОВАНИЕ ТЕРРИТОРИИ

- ЖИЛЫЕ ТЕРРИТОРИИ**
 - ТЕРРИТОРИИ ЗАСТРОЙКИ ИНДИВИДУАЛЬНЫМИ ЖИЛЬНЫМИ ДОМАМИ
- ОБЩЕСТВЕННО-ДЕЛОВЫЕ ТЕРРИТОРИИ**
 - ТЕРРИТОРИИ ДЕЛОВОГО, ОБЩЕСТВЕННОГО И КОММЕРЧЕСКОГО НАЗНАЧЕНИЯ
- ТЕРРИТОРИИ РЕКРЕАЦИОННОГО НАЗНАЧЕНИЯ**
 - ТЕРРИТОРИИ ЛЕСОВ
 - ТЕРРИТОРИИ ПРИРОДНОГО ЛАНДШАФТА
 - ТЕРРИТОРИИ ВОДНЫХ ОБЪЕКТОВ
 - ЗАБОЛОЧЕННЫЕ ТЕРРИТОРИИ
- ТЕРРИТОРИИ СЕЛЬСКОХОЗЯЙСТВЕННОГО ИСПОЛЬЗОВАНИЯ**
 - ТЕРРИТОРИИ СЕЛЬСКОХОЗЯЙСТВЕННЫХ УГОДИЙ
 - ПРОЧИЕ ТЕРРИТОРИИ СЕЛЬСКОХОЗЯЙСТВЕННОГО ИСПОЛЬЗОВАНИЯ

ТЕРРИТОРИИ ИНЖЕНЕРНОЙ И ТРАНСПОРТНОЙ ИНФРАСТРУКТУРЫ

- ТЕРРИТОРИИ ОБЪЕКТОВ ТРАНСПОРТНОЙ ИНФРАСТРУКТУРЫ
- ТЕРРИТОРИИ ОБЪЕКТОВ ИНЖЕНЕРНОЙ ИНФРАСТРУКТУРЫ

ТЕРРИТОРИИ СПЕЦИАЛЬНОГО НАЗНАЧЕНИЯ

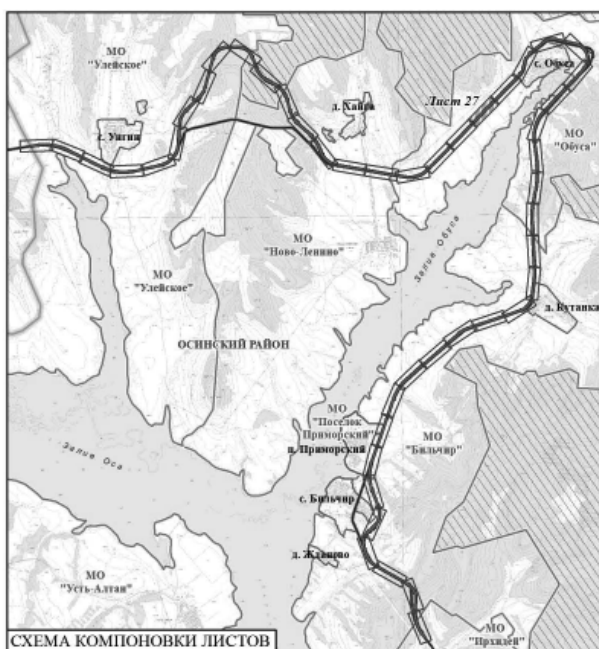
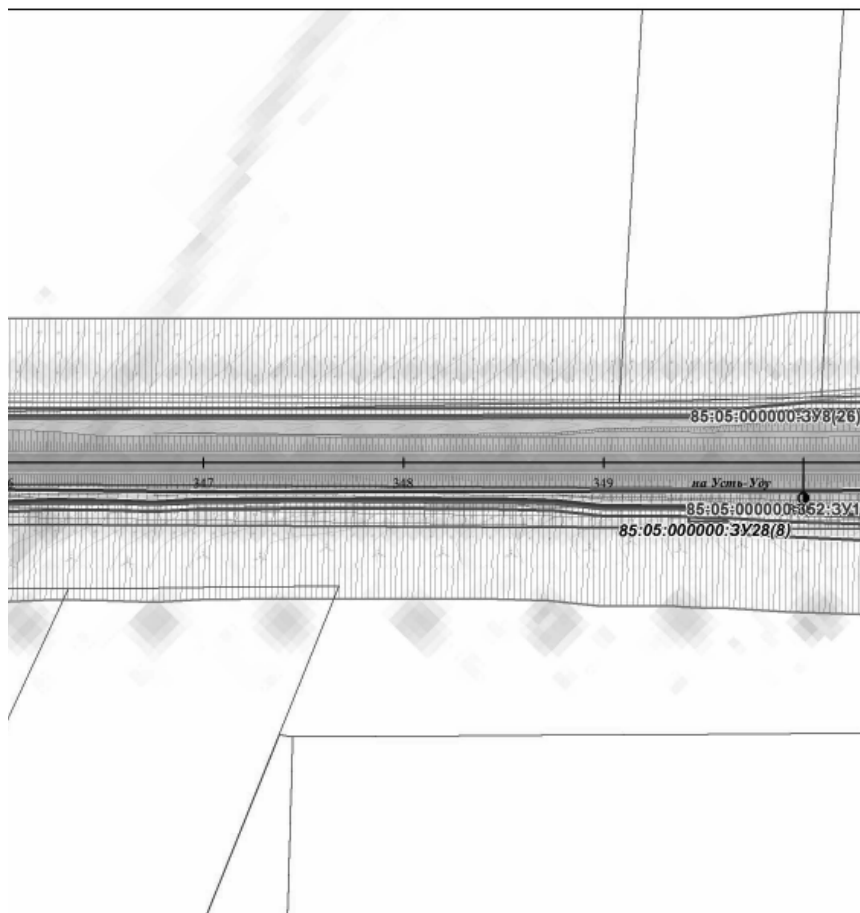
- ТЕРРИТОРИИ КЛАДБИЩ

ПРОИЗВОДСТВЕННЫЕ ТЕРРИТОРИИ

- ТЕРРИТОРИИ ПРОМЫШЛЕННЫХ ОБЪЕКТОВ IV, V КЛАССА ОПАСНОСТИ

ЛИНИИ, ОБОЗНАЧАЮЩИЕ ДОРОГИ, УЛИЦЫ, ПРОЕЗДЫ, ОБЪЕКТЫ ТРАНСПОРТНОЙ ИНФРАСТРУКТУРЫ

- АВТОМОБИЛЬНЫЙ ТРАНСПОРТ**
 - АВТОМОБИЛЬНЫЕ ДОРОГИ РЕГИОНАЛЬНОГО ЗНАЧЕНИЯ
 - АВТОМОБИЛЬНЫЕ ДОРОГИ ПРОЧИЕ
 - УЛИЧНО-ДОРОЖНАЯ СЕТЬ



ПЛАНИРОВОЧНЫЕ ОГРАНИЧЕНИЯ
ГРАНИЦЫ ЗОН С ОСОБЫМИ УСЛОВИЯМИ ИСПОЛЬЗОВАНИЯ ТЕРРИТОРИИ

ОХРАННЫЕ ЗОНЫ ОБЪЕКТОВ ИНЖЕНЕРНОЙ И ТРАНСПОРТНОЙ ИНФРАСТРУКТУРЫ

- ПРИДОРΟЖНЫЕ ПОЛОСЫ АВТОМОБИЛЬНЫХ ДОРОГ
- ОХРАННЫЕ ЗОНЫ ЛИНИЙ СВЯЗИ
- ОХРАННЫЕ ЗОНЫ ЛИНИЙ ЭЛЕКТРОПЕРЕДАЧИ

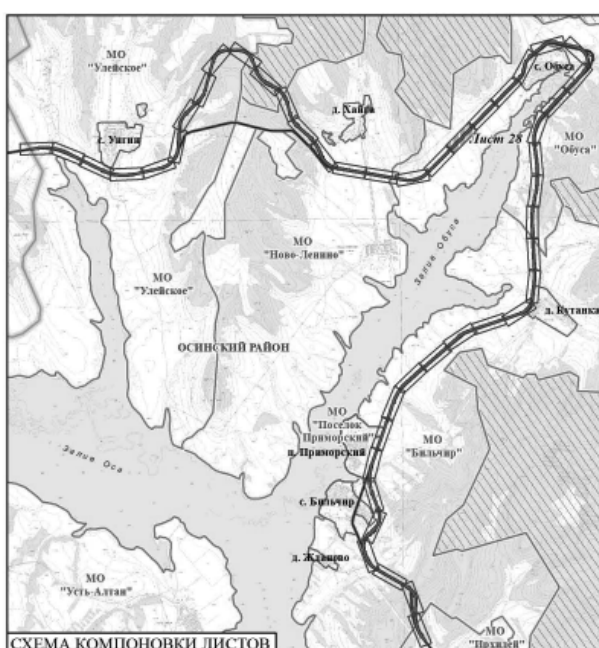
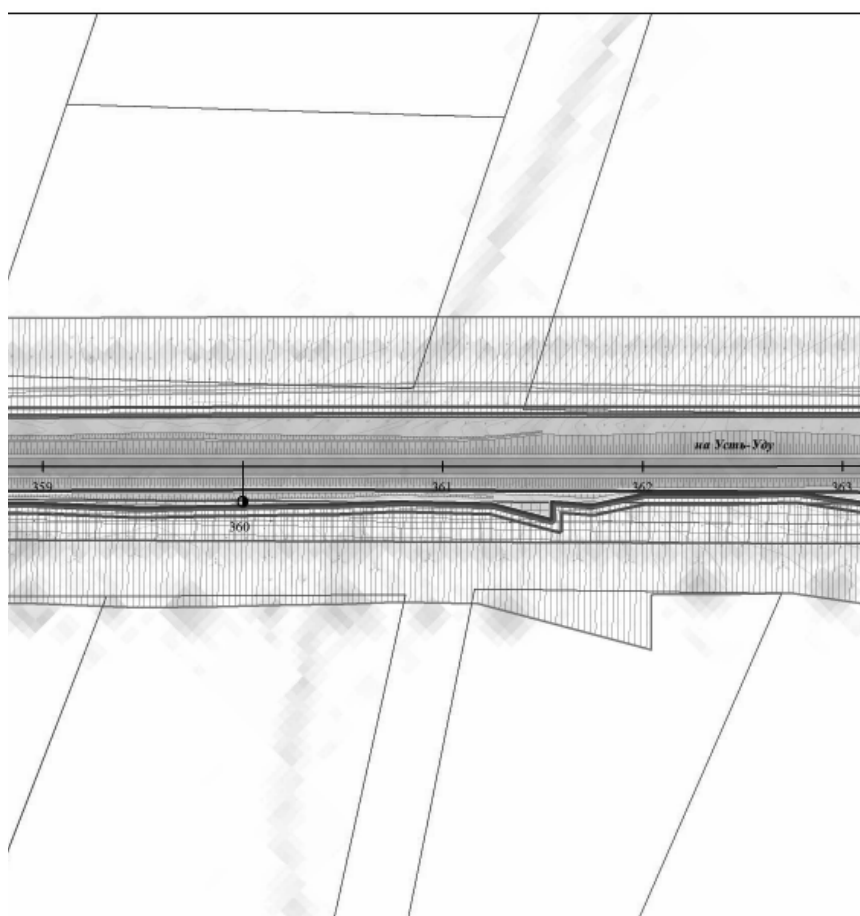
САНИТАРНО-ЗАЩИТНЫЕ ЗОНЫ И РАЗРЫВЫ

- САНИТАРНО-ЗАЩИТНЫЕ ЗОНЫ РЕКОМЕНДУЕМЫЕ

ОХРАННЫЕ ЗОНЫ ВОДНЫХ ОБЪЕКТОВ

- ВОДООХРАННЫЕ ЗОНЫ
- ПРИБРЕЖНО-ЗАЩИТНЫЕ ПОЛОСЫ
- БЕРЕГОВЫЕ ПОЛОСЫ

15-28-ПМ - карта 1					
ПРОЕКТ ПЛАНИРОВКИ И ПРОЕКТ МЕЖЕВАНИЯ «РЕКОНСТРУКЦИЯ АВТОМОБИЛЬНОЙ ДОРОГИ ИРКУТСК-ОСА-УСТЬ-УДА НА УЧАСТКЕ КМ 160 – КМ 215 В ОСИНСКОМ РАЙОНЕ, УСТЬ-УДИНСКОМ РАЙОНЕ ИРКУТСКОЙ ОБЛАСТИ» («РЕКОНСТРУКЦИЯ АВТОМОБИЛЬНОЙ ДОРОГИ ИРКУТСК-ОСА-УСТЬ-УДА НА УЧАСТКЕ КМ 160 – КМ 215 В ОСИНСКОМ РАЙОНЕ ИРКУТСКОЙ ОБЛАСТИ»)					
Изм.	Коп.уч.	Лист	№ док.	Подпись	Дата
ГАП		Хотулева В.А.			12.15
Нормоконтр.		Петрова Е.В.			12.15
ОСНОВНАЯ ЧАСТЬ ПРОЕКТА, ПОДЛЕЖАЩАЯ УТВЕРЖДЕНИЮ					Страницы
					Лист
					Листов
ЧЕРТЕЖ МЕЖЕВАНИЯ ТЕРРИТОРИИ М 1:2000 УЧАСТОК ПК 338 - ПК 350					ООО Градостроительная мастерская "Линия"



ПЛАНИРОВОЧНЫЕ ОГРАНИЧЕНИЯ
ГРАНИЦЫ ЗОН С ОСОБЫМИ УСЛОВИЯМИ ИСПОЛЬЗОВАНИЯ ТЕРРИТОРИИ

ОХРАННЫЕ ЗОНЫ ОБЪЕКТОВ ИНЖЕНЕРНОЙ И ТРАНСПОРТНОЙ ИНФРАСТРУКТУРЫ

- ПРИДОРΟЖНЫЕ ПОЛОСЫ АВТОМОБИЛЬНЫХ ДОРОГ
- ОХРАННЫЕ ЗОНЫ ЛИНИЙ СВЯЗИ
- ОХРАННЫЕ ЗОНЫ ЛИНИЙ ЭЛЕКТРОПЕРЕДАЧИ

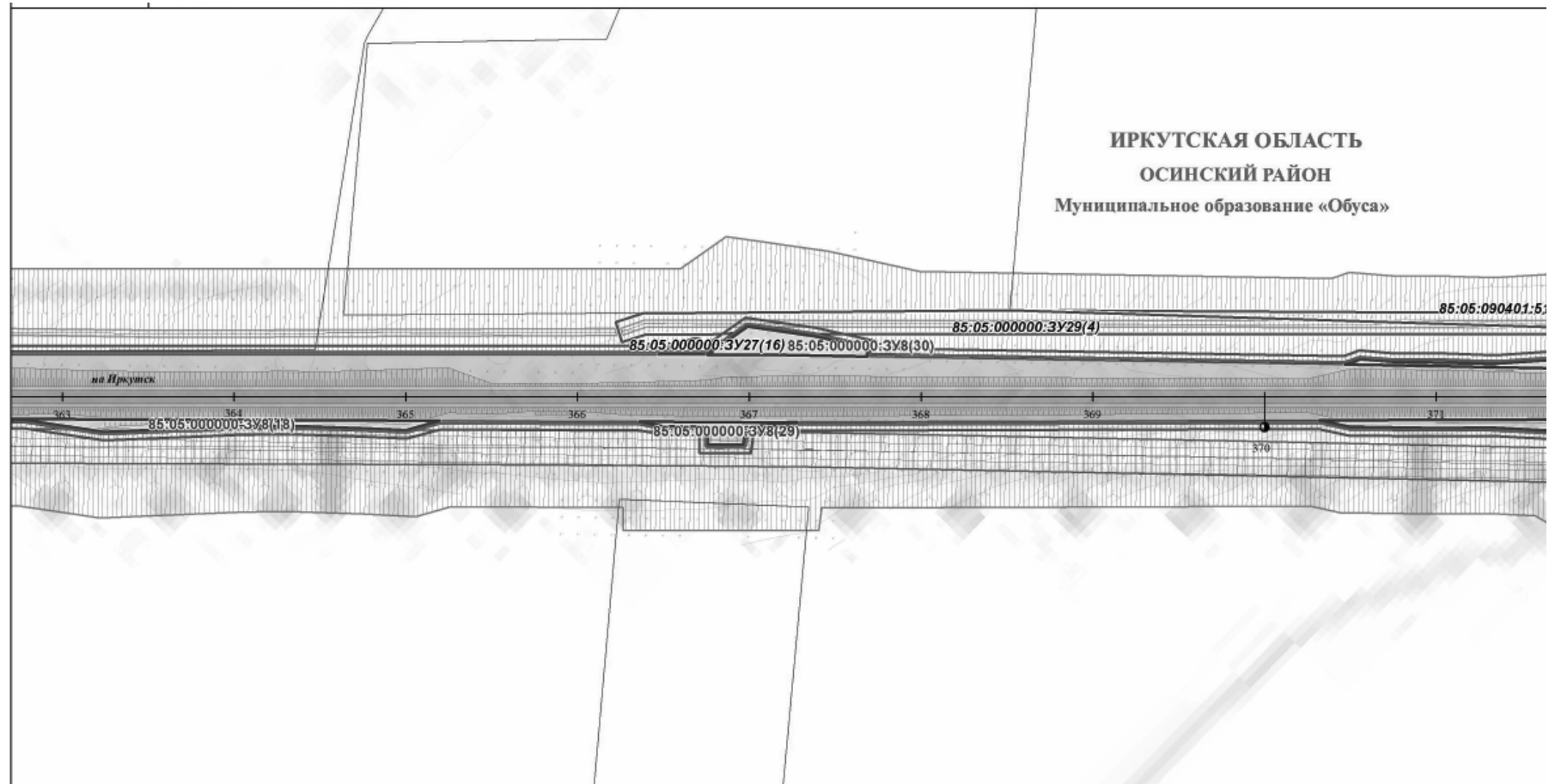
САНИТАРНО-ЗАЩИТНЫЕ ЗОНЫ И РАЗРЫВЫ

- САНИТАРНО-ЗАЩИТНЫЕ ЗОНЫ РЕКОМЕНДУЕМЫЕ

ОХРАННЫЕ ЗОНЫ ВОДНЫХ ОБЪЕКТОВ

- ВОДООХРАННЫЕ ЗОНЫ
- ПРИБРЕЖНО-ЗАЩИТНЫЕ ПОЛОСЫ
- БЕРЕГОВЫЕ ПОЛОСЫ

15-28-ПМ - карта 1					
ПРОЕКТ ПЛАНИРОВКИ И ПРОЕКТ МЕЖЕВАНИЯ «РЕКОНСТРУКЦИЯ АВТОМОБИЛЬНОЙ ДОРОГИ ИРКУТСК-ОСА-УСТЬ-УДА НА УЧАСТКЕ КМ 160 – КМ 215 В ОСИНСКОМ РАЙОНЕ, УСТЬ-УДИНСКОМ РАЙОНЕ ИРКУТСКОЙ ОБЛАСТИ» («РЕКОНСТРУКЦИЯ АВТОМОБИЛЬНОЙ ДОРОГИ ИРКУТСК-ОСА-УСТЬ-УДА НА УЧАСТКЕ КМ 160 – КМ 215 В ОСИНСКОМ РАЙОНЕ ИРКУТСКОЙ ОБЛАСТИ»)					
Изм.	Коп.уч.	Лист	№ док.	Подпись	Дата
ГАП		Хотулева В.А.			12.15
Нормоконтр.		Петрова Е.В.			12.15
ОСНОВНАЯ ЧАСТЬ ПРОЕКТА, ПОДЛЕЖАЩАЯ УТВЕРЖДЕНИЮ					Страницы
					Лист
					Листов
ЧЕРТЕЖ МЕЖЕВАНИЯ ТЕРРИТОРИИ М 1:2000 УЧАСТОК ПК 350 - ПК 363					ООО Градостроительная мастерская "Линия"



УСЛОВНЫЕ ОБОЗНАЧЕНИЯ

ТЕРРИТОРИАЛЬНОЕ УСТРОЙСТВО

- ГРАНИЦЫ МУНИЦИПАЛЬНЫХ РАЙОНОВ
- ГРАНИЦЫ МУНИЦИПАЛЬНЫХ ОБРАЗОВАНИЙ
- ГРАНИЦЫ НАСЕЛЕННЫХ ПУНКТОВ
- ГРАНИЦЫ МЕЖСЕЛЕННЫХ ТЕРРИТОРИЙ

ОБЪЕКТЫ НЕДВИЖИМОСТИ

ГРАНИЦЫ ЗЕМЕЛЬНЫХ УЧАСТКОВ

- СВЕДЕНИЯ О ЗЕМЕЛЬНЫХ УЧАСТКАХ, ЗАНЕСЕННЫХ В ГОСУДАРСТВЕННЫЙ КАДАСТР НЕДВИЖИМОСТИ

ГРАНИЦЫ ЗЕМЕЛЬНЫХ УЧАСТКОВ, УСТАНОВЛЕННЫЕ (УТОЧНЕННЫЕ) ПРОЕКТОМ

- ГРАНИЦЫ ФОРМИРУЕМЫХ ЗЕМЕЛЬНЫХ УЧАСТКОВ, ПРЕДНАЗНАЧЕННЫХ ДЛЯ РАЗМЕЩЕНИЯ ОБЪЕКТОВ КАПИТАЛЬНОГО СТРОИТЕЛЬСТВА РЕГИОНАЛЬНОГО ЗНАЧЕНИЯ
- ГРАНИЦЫ ВРЕМЕННЫХ ЗЕМЕЛЬНЫХ УЧАСТКОВ, ОБРАЗУЕМЫХ НА ПЕРИОД РЕКОНСТРУКЦИИ ОБЪЕКТОВ КАПИТАЛЬНОГО СТРОИТЕЛЬСТВА

ЛИНИИ РЕГУЛИРОВАНИЯ

- УСТАНОВЛЕННЫЕ КРАСНЫЕ ЛИНИИ
- ЛИНИИ ОТСТУПА ОТ КРАСНЫХ ЛИНИЙ

ИСПОЛЬЗОВАНИЕ ТЕРРИТОРИИ

ЖИЛЫЕ ТЕРРИТОРИИ

- ТЕРРИТОРИИ ЗАСТРОЙКИ ИНДИВИДУАЛЬНЫМИ ЖИЛЬНЫМИ ДОМАМИ

ОБЩЕСТВЕННО-ДЕЛОВЫЕ ТЕРРИТОРИИ

- ТЕРРИТОРИИ ДЕЛОВОГО, ОБЩЕСТВЕННОГО И КОММЕРЧЕСКОГО НАЗНАЧЕНИЯ

ТЕРРИТОРИИ РЕКРЕАЦИОННОГО НАЗНАЧЕНИЯ

- ТЕРРИТОРИИ ЛЕСОВ
- ТЕРРИТОРИИ ПРИРОДНОГО ЛАНДШАФТА
- ТЕРРИТОРИИ ВОДНЫХ ОБЪЕКТОВ
- ЗАБОЛОЧЕННЫЕ ТЕРРИТОРИИ

ТЕРРИТОРИИ СЕЛЬСКОХОЗЯЙСТВЕННОГО ИСПОЛЬЗОВАНИЯ

- ТЕРРИТОРИИ СЕЛЬСКОХОЗЯЙСТВЕННЫХ УГОДИЙ
- ПРОЧИЕ ТЕРРИТОРИИ СЕЛЬСКОХОЗЯЙСТВЕННОГО ИСПОЛЬЗОВАНИЯ

ТЕРРИТОРИИ ИНЖЕНЕРНОЙ И ТРАНСПОРТНОЙ ИНФРАСТРУКТУРЫ

- ТЕРРИТОРИИ ОБЪЕКТОВ ТРАНСПОРТНОЙ ИНФРАСТРУКТУРЫ
- ТЕРРИТОРИИ ОБЪЕКТОВ ИНЖЕНЕРНОЙ ИНФРАСТРУКТУРЫ

ТЕРРИТОРИИ СПЕЦИАЛЬНОГО НАЗНАЧЕНИЯ

- ТЕРРИТОРИИ КЛАДБИЩ

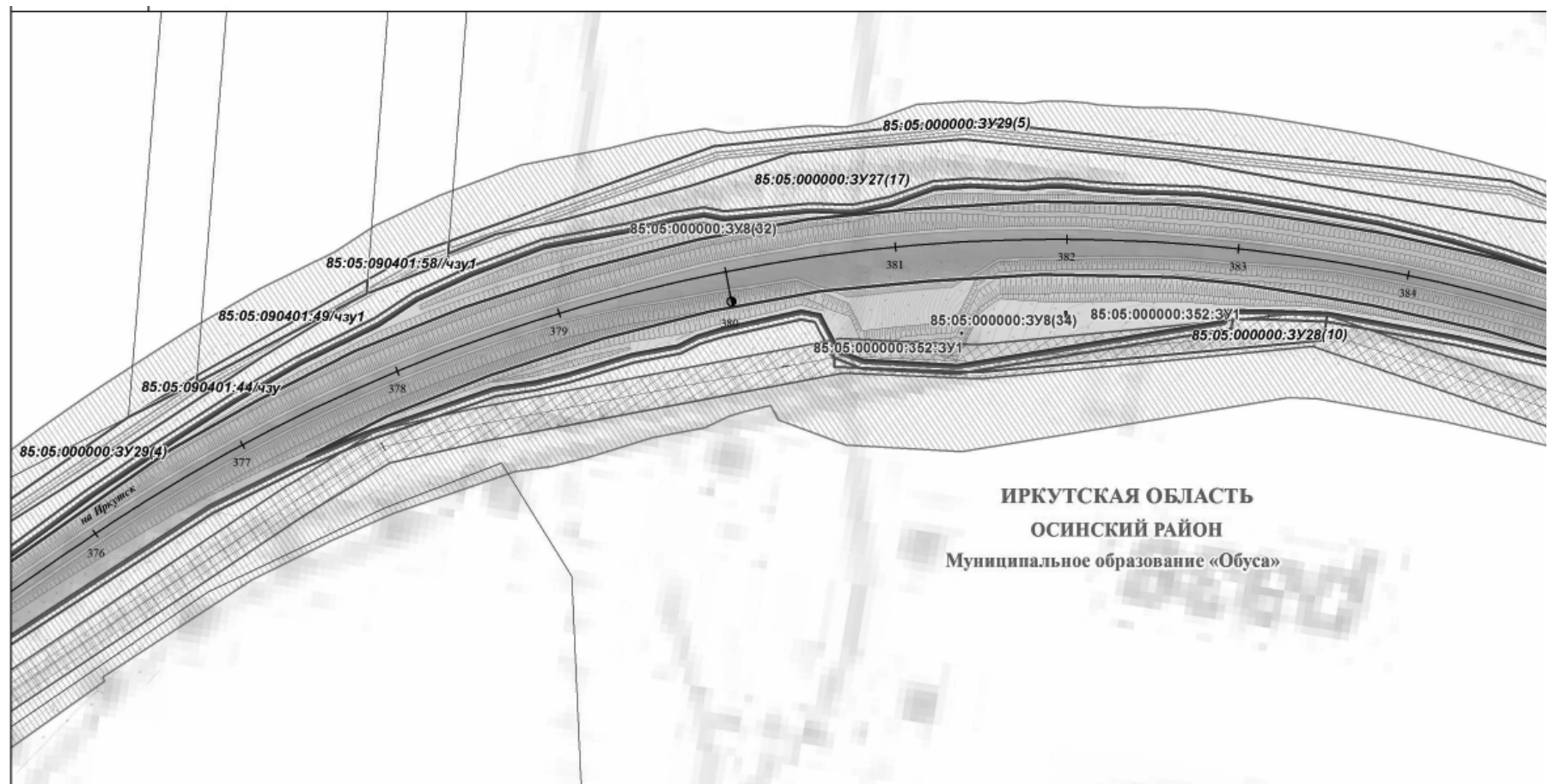
ПРОИЗВОДСТВЕННЫЕ ТЕРРИТОРИИ

- ТЕРРИТОРИИ ПРОМЫШЛЕННЫХ ОБЪЕКТОВ IV, V КЛАССА ОПАСНОСТИ

ЛИНИИ, ОБОЗНАЧАЮЩИЕ ДОРОГИ, УЛИЦЫ, ПРОЕЗДЫ, ОБЪЕКТЫ ТРАНСПОРТНОЙ ИНФРАСТРУКТУРЫ

АВТОМОБИЛЬНЫЙ ТРАНСПОРТ

- АВТОМОБИЛЬНЫЕ ДОРОГИ РЕГИОНАЛЬНОГО ЗНАЧЕНИЯ
- АВТОМОБИЛЬНЫЕ ДОРОГИ ПРОЧИЕ
- УЛИЧНО-ДОРОЖНАЯ СЕТЬ



УСЛОВНЫЕ ОБОЗНАЧЕНИЯ

ТЕРРИТОРИАЛЬНОЕ УСТРОЙСТВО

- ГРАНИЦЫ МУНИЦИПАЛЬНЫХ РАЙОНОВ
- ГРАНИЦЫ МУНИЦИПАЛЬНЫХ ОБРАЗОВАНИЙ
- ГРАНИЦЫ НАСЕЛЕННЫХ ПУНКТОВ
- ГРАНИЦЫ МЕЖСЕЛЕННЫХ ТЕРРИТОРИЙ

ОБЪЕКТЫ НЕДВИЖИМОСТИ

ГРАНИЦЫ ЗЕМЕЛЬНЫХ УЧАСТКОВ

- СВЕДЕНИЯ О ЗЕМЕЛЬНЫХ УЧАСТКАХ, ЗАНЕСЕННЫХ В ГОСУДАРСТВЕННЫЙ КАДАСТР НЕДВИЖИМОСТИ

ГРАНИЦЫ ЗЕМЕЛЬНЫХ УЧАСТКОВ, УСТАНОВЛЕННЫЕ (УТОЧНЕННЫЕ) ПРОЕКТОМ

- ГРАНИЦЫ ФОРМИРУЕМЫХ ЗЕМЕЛЬНЫХ УЧАСТКОВ, ПРЕДНАЗНАЧЕННЫХ ДЛЯ РАЗМЕЩЕНИЯ ОБЪЕКТОВ КАПИТАЛЬНОГО СТРОИТЕЛЬСТВА РЕГИОНАЛЬНОГО ЗНАЧЕНИЯ
- ГРАНИЦЫ ВРЕМЕННЫХ ЗЕМЕЛЬНЫХ УЧАСТКОВ, ОБРАЗУЕМЫХ НА ПЕРИОД РЕКОНСТРУКЦИИ ОБЪЕКТОВ КАПИТАЛЬНОГО СТРОИТЕЛЬСТВА

ЛИНИИ РЕГУЛИРОВАНИЯ

- УСТАНОВЛЕННЫЕ КРАСНЫЕ ЛИНИИ
- ЛИНИИ ОТСТУПА ОТ КРАСНЫХ ЛИНИЙ

ИСПОЛЬЗОВАНИЕ ТЕРРИТОРИИ

ЖИЛЫЕ ТЕРРИТОРИИ

- ТЕРРИТОРИИ ЗАСТРОЙКИ ИНДИВИДУАЛЬНЫМИ ЖИЛЬНЫМИ ДОМАМИ

ОБЩЕСТВЕННО-ДЕЛОВЫЕ ТЕРРИТОРИИ

- ТЕРРИТОРИИ ДЕЛОВОГО, ОБЩЕСТВЕННОГО И КОММЕРЧЕСКОГО НАЗНАЧЕНИЯ

ТЕРРИТОРИИ РЕКРЕАЦИОННОГО НАЗНАЧЕНИЯ

- ТЕРРИТОРИИ ЛЕСОВ
- ТЕРРИТОРИИ ПРИРОДНОГО ЛАНДШАФТА
- ТЕРРИТОРИИ ВОДНЫХ ОБЪЕКТОВ
- ЗАБОЛОЧЕННЫЕ ТЕРРИТОРИИ

ТЕРРИТОРИИ СЕЛЬСКОХОЗЯЙСТВЕННОГО ИСПОЛЬЗОВАНИЯ

- ТЕРРИТОРИИ СЕЛЬСКОХОЗЯЙСТВЕННЫХ УГОДИЙ
- ПРОЧИЕ ТЕРРИТОРИИ СЕЛЬСКОХОЗЯЙСТВЕННОГО ИСПОЛЬЗОВАНИЯ

ТЕРРИТОРИИ ИНЖЕНЕРНОЙ И ТРАНСПОРТНОЙ ИНФРАСТРУКТУРЫ

- ТЕРРИТОРИИ ОБЪЕКТОВ ТРАНСПОРТНОЙ ИНФРАСТРУКТУРЫ
- ТЕРРИТОРИИ ОБЪЕКТОВ ИНЖЕНЕРНОЙ ИНФРАСТРУКТУРЫ

ТЕРРИТОРИИ СПЕЦИАЛЬНОГО НАЗНАЧЕНИЯ

- ТЕРРИТОРИИ КЛАДБИЩ

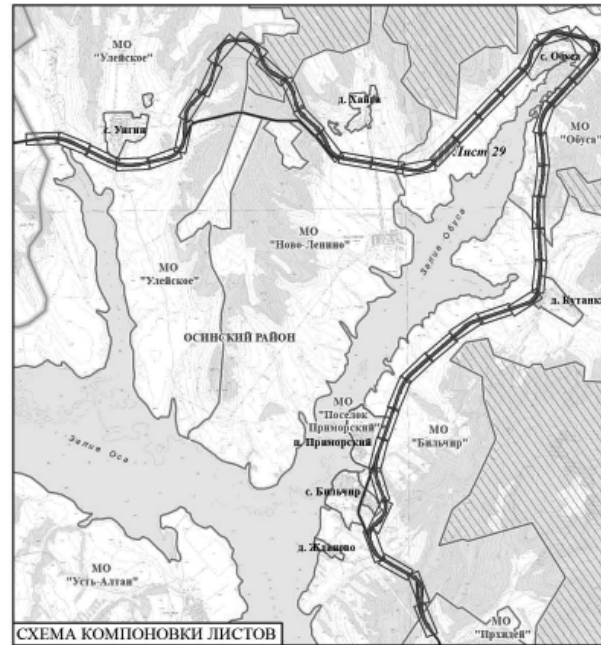
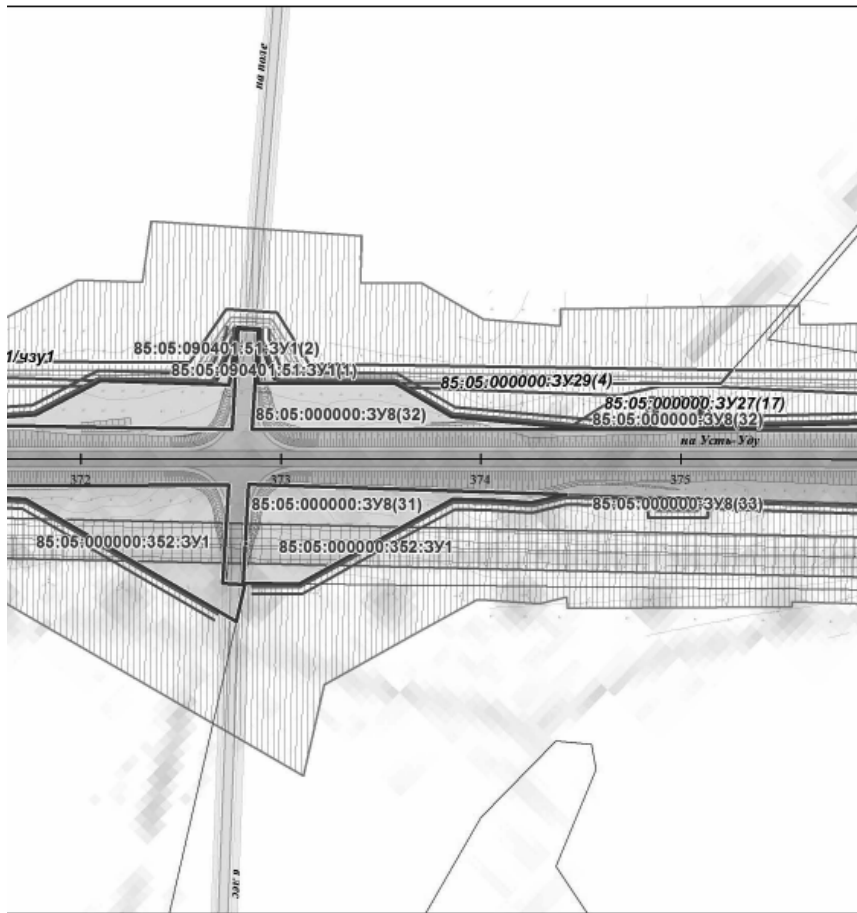
ПРОИЗВОДСТВЕННЫЕ ТЕРРИТОРИИ

- ТЕРРИТОРИИ ПРОМЫШЛЕННЫХ ОБЪЕКТОВ IV, V КЛАССА ОПАСНОСТИ

ЛИНИИ, ОБОЗНАЧАЮЩИЕ ДОРОГИ, УЛИЦЫ, ПРОЕЗДЫ, ОБЪЕКТЫ ТРАНСПОРТНОЙ ИНФРАСТРУКТУРЫ

АВТОМОБИЛЬНЫЙ ТРАНСПОРТ

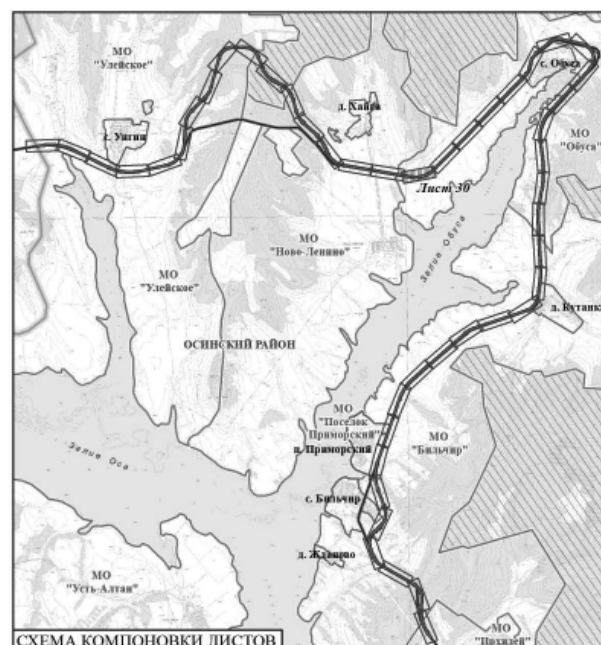
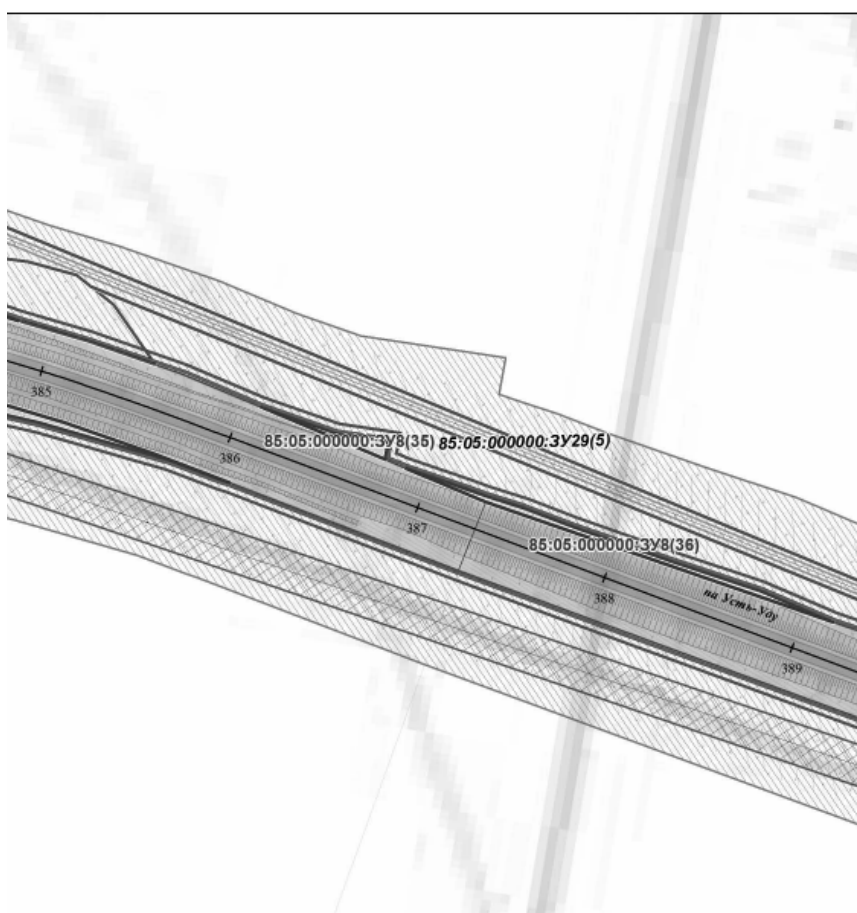
- АВТОМОБИЛЬНЫЕ ДОРОГИ РЕГИОНАЛЬНОГО ЗНАЧЕНИЯ
- АВТОМОБИЛЬНЫЕ ДОРОГИ ПРОЧИЕ
- УЛИЧНО-ДОРОЖНАЯ СЕТЬ



ПЛАНИРОВОЧНЫЕ ОГРАНИЧЕНИЯ
ГРАНИЦЫ ЗОН С ОСОБЫМИ УСЛОВИЯМИ ИСПОЛЬЗОВАНИЯ ТЕРРИТОРИИ
ОХРАННЫЕ ЗОНЫ ОБЪЕКТОВ ИНЖЕНЕРНОЙ И ТРАНСПОРТНОЙ ИНФРАСТРУКТУРЫ

- ПРИДОРОЖНЫЕ ПОЛОСЫ АВТОМОБИЛЬНЫХ ДОРОГ
- ОХРАННЫЕ ЗОНЫ ЛИНИЙ СВЯЗИ
- ОХРАННЫЕ ЗОНЫ ЛИНИЙ ЭЛЕКТРОПЕРЕДАЧИ
- САНИТАРНО-ЗАЩИТНЫЕ ЗОНЫ И РАЗРЫВЫ**
- САНИТАРНО-ЗАЩИТНЫЕ ЗОНЫ РЕКОМЕНДУЕМЫЕ Сан Пдн 2.2.1.2.1.1.1200-03 (пзм)
- ОХРАННЫЕ ЗОНЫ ВОДНЫХ ОБЪЕКТОВ**
- ВОДООХРАННЫЕ ЗОНЫ
- ПРИБРЕЖНО-ЗАЩИТНЫЕ ПОЛОСЫ
- БЕРЕГОВЫЕ ПОЛОСЫ

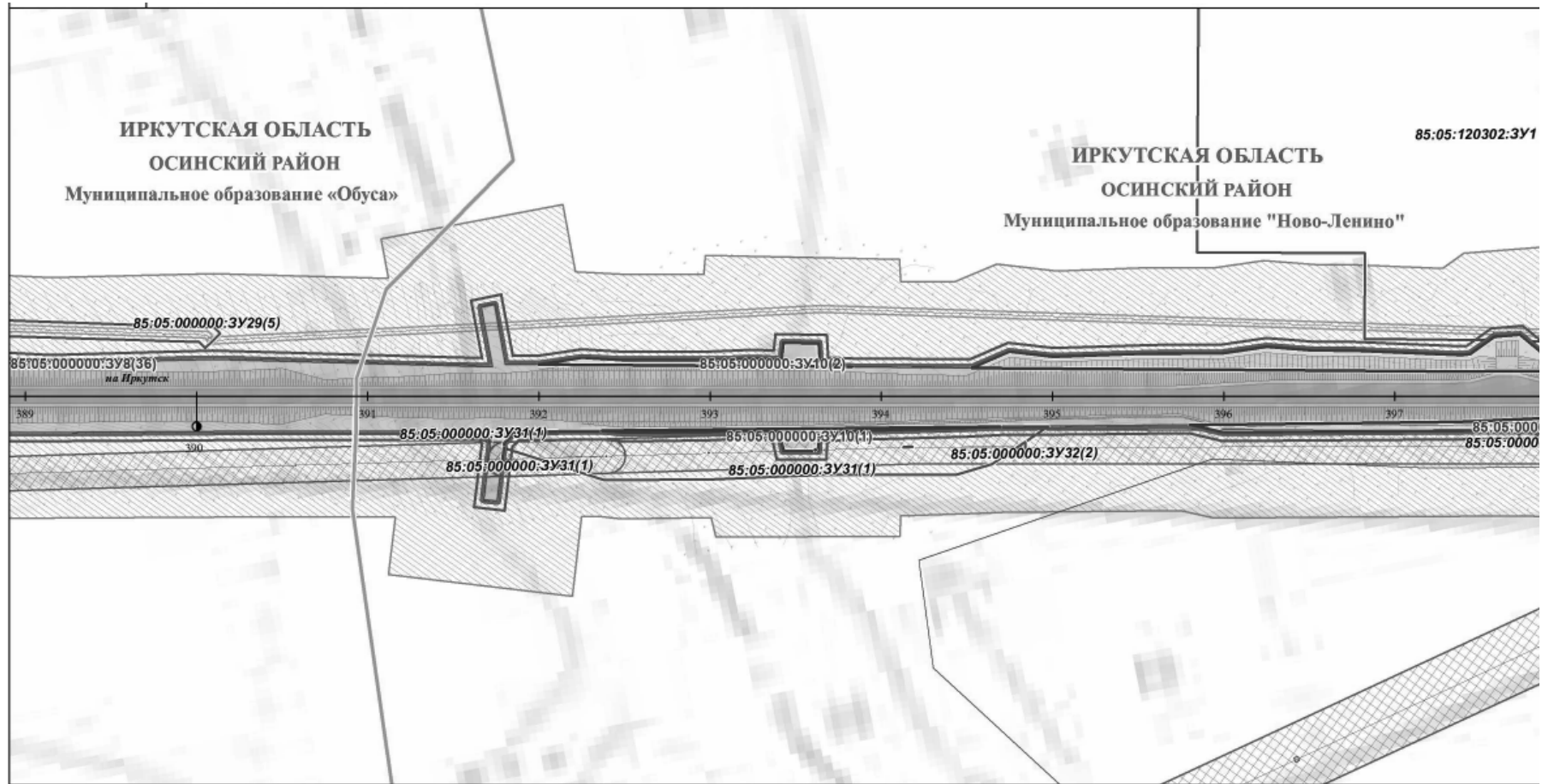
15-28-ПМ - карта 1					
Изм.	Коп.уч.	Лист	№ док.	Подпись	Дата
ГАП				Холуева В.А.	12.15
Нормоконтр.				Петрова Е.В.	12.15
ПРОЕКТ ПЛАНИРОВКИ И ПРОЕКТ МЕЖВЕЯНИЯ «РЕКОНСТРУКЦИЯ АВТОМОБИЛЬНОЙ ДОРОГИ ИРКУТСКА-УСТЬ-УДА НА УЧАСТКЕ КМ 160 – КМ 215 В ОСИНСКОМ РАЙОНЕ, УСТЬ-УЗВЕНСКОМ РАЙОНЕ ИРКУТСКОЙ ОБЛАСТИ» («РЕКОНСТРУКЦИЯ АВТОМОБИЛЬНОЙ ДОРОГИ ИРКУТСКА-ОСА-УСТЬ-УДА НА УЧАСТКЕ КМ 160 – КМ 215 В ОСИНСКОМ РАЙОНЕ ИРКУТСКОЙ ОБЛАСТИ»)					
ОСНОВНАЯ ЧАСТЬ ПРОЕКТА, ПОДЛЕЖАЩАЯ УТВЕРЖДЕНИЮ					
ЧЕРТЕЖ МЕЖВЕЯНИЯ ТЕРРИТОРИИ М 1:2000 УЧАСТОК ПК 363 - ПК 375					
Страниц	Лист	Листов			
	29	46			
ООО Градостроительная мастерская "Линия"					



ПЛАНИРОВОЧНЫЕ ОГРАНИЧЕНИЯ
ГРАНИЦЫ ЗОН С ОСОБЫМИ УСЛОВИЯМИ ИСПОЛЬЗОВАНИЯ ТЕРРИТОРИИ
ОХРАННЫЕ ЗОНЫ ОБЪЕКТОВ ИНЖЕНЕРНОЙ И ТРАНСПОРТНОЙ ИНФРАСТРУКТУРЫ

- ПРИДОРОЖНЫЕ ПОЛОСЫ АВТОМОБИЛЬНЫХ ДОРОГ
- ОХРАННЫЕ ЗОНЫ ЛИНИЙ СВЯЗИ
- ОХРАННЫЕ ЗОНЫ ЛИНИЙ ЭЛЕКТРОПЕРЕДАЧИ
- САНИТАРНО-ЗАЩИТНЫЕ ЗОНЫ И РАЗРЫВЫ**
- САНИТАРНО-ЗАЩИТНЫЕ ЗОНЫ РЕКОМЕНДУЕМЫЕ Сан Пдн 2.2.1.2.1.1.1200-03 (пзм)
- ОХРАННЫЕ ЗОНЫ ВОДНЫХ ОБЪЕКТОВ**
- ВОДООХРАННЫЕ ЗОНЫ
- ПРИБРЕЖНО-ЗАЩИТНЫЕ ПОЛОСЫ
- БЕРЕГОВЫЕ ПОЛОСЫ

15-28-ПМ - карта 1					
Изм.	Коп.уч.	Лист	№ док.	Подпись	Дата
ГАП				Холуева В.А.	12.15
Нормоконтр.				Петрова Е.В.	12.15
ПРОЕКТ ПЛАНИРОВКИ И ПРОЕКТ МЕЖВЕЯНИЯ «РЕКОНСТРУКЦИЯ АВТОМОБИЛЬНОЙ ДОРОГИ ИРКУТСКА-УСТЬ-УДА НА УЧАСТКЕ КМ 160 – КМ 215 В ОСИНСКОМ РАЙОНЕ, УСТЬ-УЗВЕНСКОМ РАЙОНЕ ИРКУТСКОЙ ОБЛАСТИ» («РЕКОНСТРУКЦИЯ АВТОМОБИЛЬНОЙ ДОРОГИ ИРКУТСКА-ОСА-УСТЬ-УДА НА УЧАСТКЕ КМ 160 – КМ 215 В ОСИНСКОМ РАЙОНЕ ИРКУТСКОЙ ОБЛАСТИ»)					
ОСНОВНАЯ ЧАСТЬ ПРОЕКТА, ПОДЛЕЖАЩАЯ УТВЕРЖДЕНИЮ					
ЧЕРТЕЖ МЕЖВЕЯНИЯ ТЕРРИТОРИИ М 1:2000 УЧАСТОК ПК 376 - ПК 389					
Страниц	Лист	Листов			
	30	46			
ООО Градостроительная мастерская "Линия"					



УСЛОВНЫЕ ОБОЗНАЧЕНИЯ

ТЕРРИТОРИАЛЬНОЕ УСТРОЙСТВО

- ГРАНИЦЫ МУНИЦИПАЛЬНЫХ РАЙОНОВ
- ГРАНИЦЫ МУНИЦИПАЛЬНЫХ ОБРАЗОВАНИЙ
- ГРАНИЦЫ НАСЕЛЕННЫХ ПУНКТОВ
- ГРАНИЦЫ МЕЖСЕЛЕННЫХ ТЕРРИТОРИЙ

ОБЪЕКТЫ НЕДВИЖИМОСТИ

- ГРАНИЦЫ ЗЕМЕЛЬНЫХ УЧАСТКОВ СВЕДЕНИЯ О ЗЕМЕЛЬНЫХ УЧАСТКАХ, ЗАНЕСЕННЫХ В ГОСУДАРСТВЕННЫЙ КАДАСТР НЕДВИЖИМОСТИ

ГРАНИЦЫ ЗЕМЕЛЬНЫХ УЧАСТКОВ, УСТАНОВЛЕННЫЕ (УТОЧНЕННЫЕ) ПРОЕКТОМ

- ГРАНИЦЫ ФОРМИРУЕМЫХ ЗЕМЕЛЬНЫХ УЧАСТКОВ, ПРЕДНАЗНАЧЕННЫХ ДЛЯ РАЗМЕЩЕНИЯ ОБЪЕКТОВ КАПИТАЛЬНОГО СТРОИТЕЛЬСТВА РЕГИОНАЛЬНОГО ЗНАЧЕНИЯ
- ГРАНИЦЫ ВРЕМЕННЫХ ЗЕМЕЛЬНЫХ УЧАСТКОВ, ОБРАЗУЕМЫХ НА ПЕРИОД РЕКОНСТРУКЦИИ ОБЪЕКТОВ КАПИТАЛЬНОГО СТРОИТЕЛЬСТВА

ЛИНИИ РЕГУЛИРОВАНИЯ

- УСТАНОВЛЕННЫЕ КРАСНЫЕ ЛИНИИ
- ЛИНИИ ОТСТУПА ОТ КРАСНЫХ ЛИНИЙ

ИСПОЛЬЗОВАНИЕ ТЕРРИТОРИИ

- ЖИЛЬЕ ТЕРРИТОРИИ**
 - ТЕРРИТОРИИ ЗАСТРОЙКИ ИНДИВИДУАЛЬНЫМИ ЖИЛЬНЫМИ ДОМАМИ
- ОБЩЕСТВЕННО-ДЕЛОВЫЕ ТЕРРИТОРИИ**
 - ТЕРРИТОРИИ ДЕЛОВОГО, ОБЩЕСТВЕННОГО И КОММЕРЧЕСКОГО НАЗНАЧЕНИЯ
- ТЕРРИТОРИИ РЕКРЕАЦИОННОГО НАЗНАЧЕНИЯ**
 - ТЕРРИТОРИИ ЛЕСОВ
 - ТЕРРИТОРИИ ПРИРОДНОГО ЛАНДШАФТА
 - ТЕРРИТОРИИ ВОДНЫХ ОБЪЕКТОВ
 - ЗАБОЛОЧЕННЫЕ ТЕРРИТОРИИ
- ТЕРРИТОРИИ СЕЛЬСКОХОЗЯЙСТВЕННОГО ИСПОЛЬЗОВАНИЯ**
 - ТЕРРИТОРИИ СЕЛЬСКОХОЗЯЙСТВЕННЫХ УГОДИЙ
 - ПРОЧИЕ ТЕРРИТОРИИ СЕЛЬСКОХОЗЯЙСТВЕННОГО ИСПОЛЬЗОВАНИЯ

ТЕРРИТОРИИ ИНЖЕНЕРНОЙ И ТРАНСПОРТНОЙ ИНФРАСТРУКТУРЫ

- ТЕРРИТОРИИ ОБЪЕКТОВ ТРАНСПОРТНОЙ ИНФРАСТРУКТУРЫ
- ТЕРРИТОРИИ ОБЪЕКТОВ ИНЖЕНЕРНОЙ ИНФРАСТРУКТУРЫ

ТЕРРИТОРИИ СПЕЦИАЛЬНОГО НАЗНАЧЕНИЯ

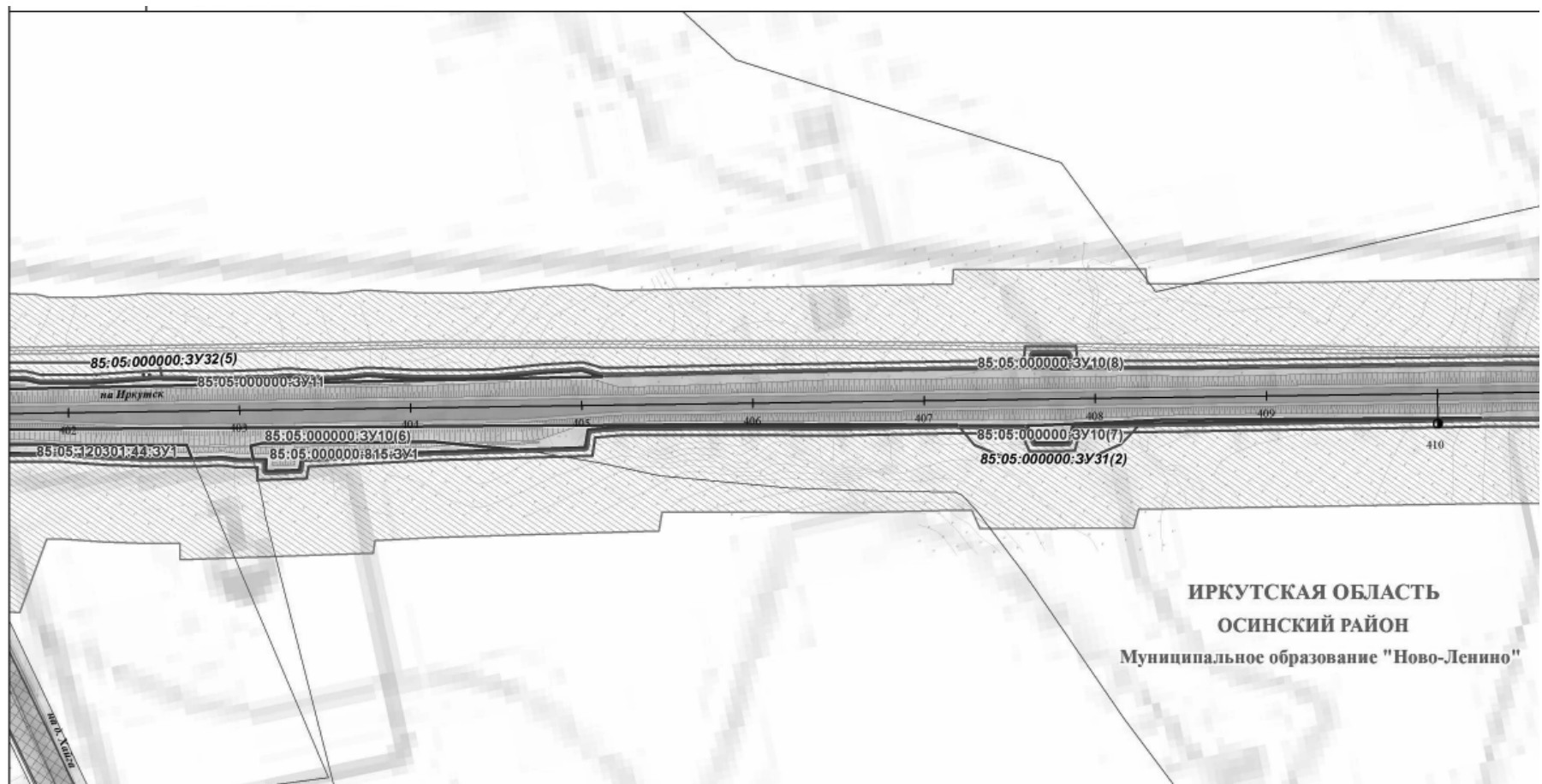
- ТЕРРИТОРИИ КЛАДБИЩ

ПРОИЗВОДСТВЕННЫЕ ТЕРРИТОРИИ

- ТЕРРИТОРИИ ПРОМЫШЛЕННЫХ ОБЪЕКТОВ IV/V КЛАССА ОПАСНОСТИ

ЛИНИИ, ОБОЗНАЧАЮЩИЕ ДОРОГИ, УЛИЦЫ, ПРОЕЗДЫ, ОБЪЕКТЫ ТРАНСПОРТНОЙ ИНФРАСТРУКТУРЫ

- АВТОМОБИЛЬНЫЙ ТРАНСПОРТ**
 - АВТОМОБИЛЬНЫЕ ДОРОГИ РЕГИОНАЛЬНОГО ЗНАЧЕНИЯ
 - АВТОМОБИЛЬНЫЕ ДОРОГИ ПРОЧИЕ
 - УЛИЧНО-ДОРОЖНАЯ СЕТЬ



УСЛОВНЫЕ ОБОЗНАЧЕНИЯ

ТЕРРИТОРИАЛЬНОЕ УСТРОЙСТВО

- ГРАНИЦЫ МУНИЦИПАЛЬНЫХ РАЙОНОВ
- ГРАНИЦЫ МУНИЦИПАЛЬНЫХ ОБРАЗОВАНИЙ
- ГРАНИЦЫ НАСЕЛЕННЫХ ПУНКТОВ
- ГРАНИЦЫ МЕЖСЕЛЕННЫХ ТЕРРИТОРИЙ

ОБЪЕКТЫ НЕДВИЖИМОСТИ

- ГРАНИЦЫ ЗЕМЕЛЬНЫХ УЧАСТКОВ СВЕДЕНИЯ О ЗЕМЕЛЬНЫХ УЧАСТКАХ, ЗАНЕСЕННЫХ В ГОСУДАРСТВЕННЫЙ КАДАСТР НЕДВИЖИМОСТИ

ГРАНИЦЫ ЗЕМЕЛЬНЫХ УЧАСТКОВ, УСТАНОВЛЕННЫЕ (УТОЧНЕННЫЕ) ПРОЕКТОМ

- ГРАНИЦЫ ФОРМИРУЕМЫХ ЗЕМЕЛЬНЫХ УЧАСТКОВ, ПРЕДНАЗНАЧЕННЫХ ДЛЯ РАЗМЕЩЕНИЯ ОБЪЕКТОВ КАПИТАЛЬНОГО СТРОИТЕЛЬСТВА РЕГИОНАЛЬНОГО ЗНАЧЕНИЯ
- ГРАНИЦЫ ВРЕМЕННЫХ ЗЕМЕЛЬНЫХ УЧАСТКОВ, ОБРАЗУЕМЫХ НА ПЕРИОД РЕКОНСТРУКЦИИ ОБЪЕКТОВ КАПИТАЛЬНОГО СТРОИТЕЛЬСТВА

ЛИНИИ РЕГУЛИРОВАНИЯ

- УСТАНОВЛЕННЫЕ КРАСНЫЕ ЛИНИИ
- ЛИНИИ ОТСТУПА ОТ КРАСНЫХ ЛИНИЙ

ИСПОЛЬЗОВАНИЕ ТЕРРИТОРИИ

- ЖИЛЬЕ ТЕРРИТОРИИ**
 - ТЕРРИТОРИИ ЗАСТРОЙКИ ИНДИВИДУАЛЬНЫМИ ЖИЛЬНЫМИ ДОМАМИ
- ОБЩЕСТВЕННО-ДЕЛОВЫЕ ТЕРРИТОРИИ**
 - ТЕРРИТОРИИ ДЕЛОВОГО, ОБЩЕСТВЕННОГО И КОММЕРЧЕСКОГО НАЗНАЧЕНИЯ
- ТЕРРИТОРИИ РЕКРЕАЦИОННОГО НАЗНАЧЕНИЯ**
 - ТЕРРИТОРИИ ЛЕСОВ
 - ТЕРРИТОРИИ ПРИРОДНОГО ЛАНДШАФТА
 - ТЕРРИТОРИИ ВОДНЫХ ОБЪЕКТОВ
 - ЗАБОЛОЧЕННЫЕ ТЕРРИТОРИИ
- ТЕРРИТОРИИ СЕЛЬСКОХОЗЯЙСТВЕННОГО ИСПОЛЬЗОВАНИЯ**
 - ТЕРРИТОРИИ СЕЛЬСКОХОЗЯЙСТВЕННЫХ УГОДИЙ
 - ПРОЧИЕ ТЕРРИТОРИИ СЕЛЬСКОХОЗЯЙСТВЕННОГО ИСПОЛЬЗОВАНИЯ

ТЕРРИТОРИИ ИНЖЕНЕРНОЙ И ТРАНСПОРТНОЙ ИНФРАСТРУКТУРЫ

- ТЕРРИТОРИИ ОБЪЕКТОВ ТРАНСПОРТНОЙ ИНФРАСТРУКТУРЫ
- ТЕРРИТОРИИ ОБЪЕКТОВ ИНЖЕНЕРНОЙ ИНФРАСТРУКТУРЫ

ТЕРРИТОРИИ СПЕЦИАЛЬНОГО НАЗНАЧЕНИЯ

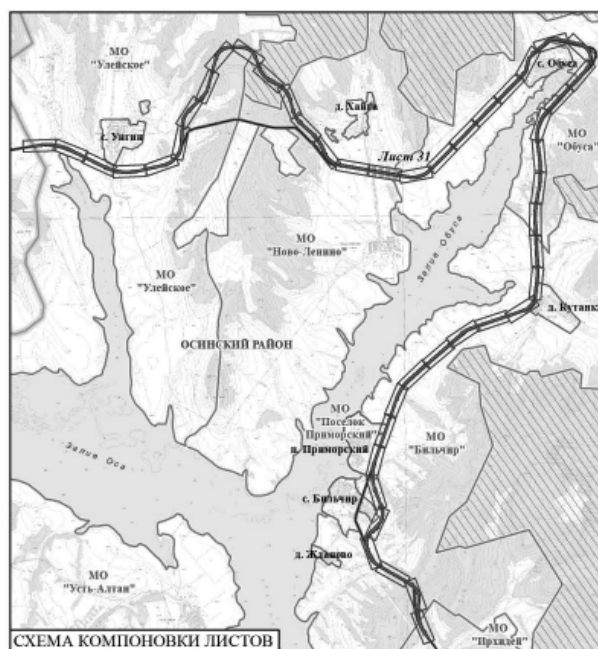
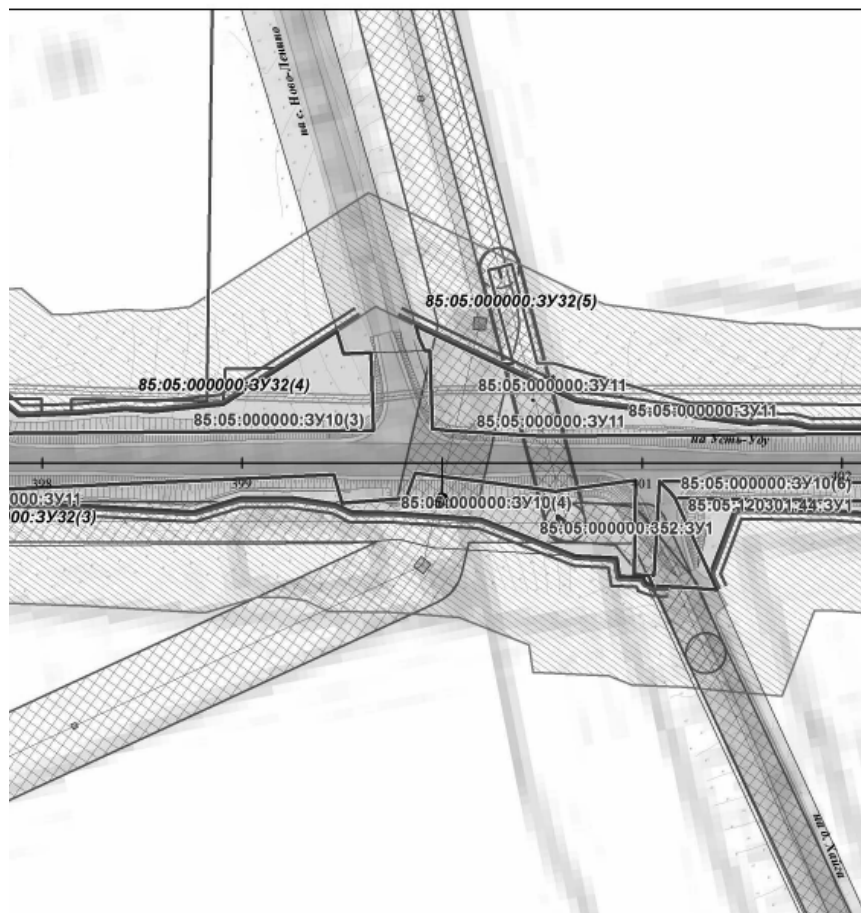
- ТЕРРИТОРИИ КЛАДБИЩ

ПРОИЗВОДСТВЕННЫЕ ТЕРРИТОРИИ

- ТЕРРИТОРИИ ПРОМЫШЛЕННЫХ ОБЪЕКТОВ IV/V КЛАССА ОПАСНОСТИ

ЛИНИИ, ОБОЗНАЧАЮЩИЕ ДОРОГИ, УЛИЦЫ, ПРОЕЗДЫ, ОБЪЕКТЫ ТРАНСПОРТНОЙ ИНФРАСТРУКТУРЫ

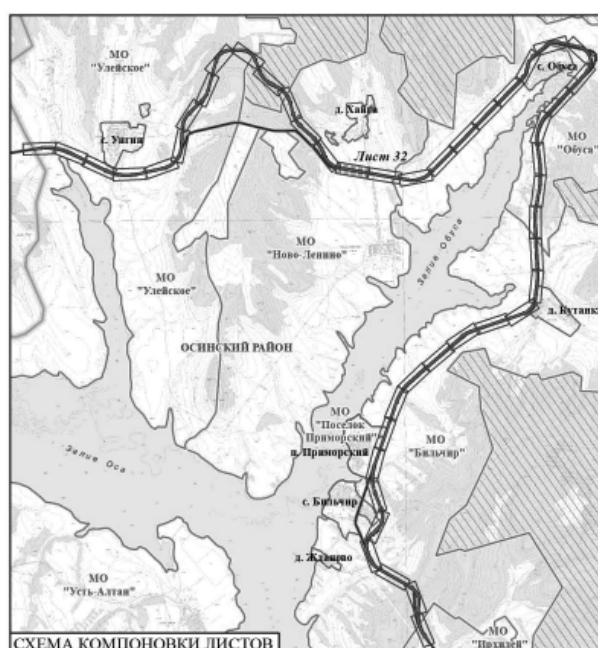
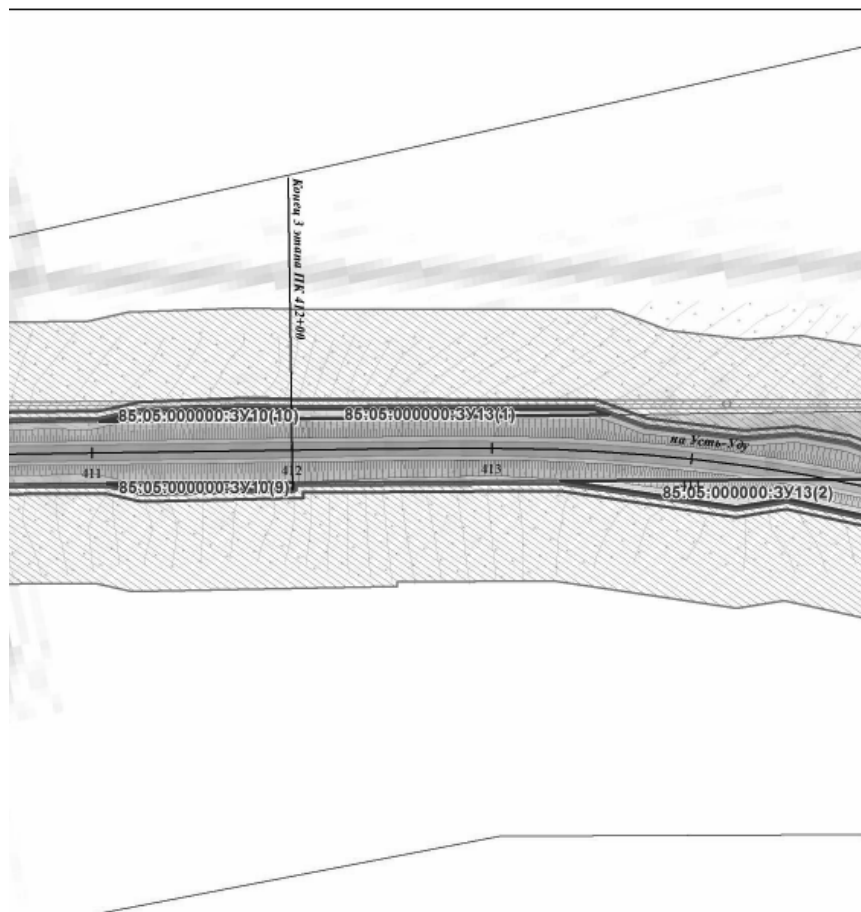
- АВТОМОБИЛЬНЫЙ ТРАНСПОРТ**
 - АВТОМОБИЛЬНЫЕ ДОРОГИ РЕГИОНАЛЬНОГО ЗНАЧЕНИЯ
 - АВТОМОБИЛЬНЫЕ ДОРОГИ ПРОЧИЕ
 - УЛИЧНО-ДОРОЖНАЯ СЕТЬ



ПЛАНИРОВОЧНЫЕ ОГРАНИЧЕНИЯ
ГРАНИЦЫ ЗОН С ОСОБЫМИ УСЛОВИЯМИ ИСПОЛЬЗОВАНИЯ ТЕРРИТОРИИ
ОХРАННЫЕ ЗОНЫ ОБЪЕКТОВ ИНЖЕНЕРНОЙ И ТРАНСПОРТНОЙ ИНФРАСТРУКТУРЫ

- ПРИДОРОЖНЫЕ ПОЛОСЫ АВТОМОБИЛЬНЫХ ДОРОГ
- ОХРАННЫЕ ЗОНЫ ЛИНИЙ СВЯЗИ
- ОХРАННЫЕ ЗОНЫ ЛИНИЙ ЭЛЕКТРОПЕРЕДАЧИ
- САНИТАРНО-ЗАЩИТНЫЕ ЗОНЫ И РАЗРЫВЫ**
- САНИТАРНО-ЗАЩИТНЫЕ ЗОНЫ РЕКОМЕНДУЕМЫЕ Сан ПдН 2.2.1.2.1.1.1.1200-03 (пзм)
- ОХРАННЫЕ ЗОНЫ ВОДНЫХ ОБЪЕКТОВ**
- ВОДООХРАННЫЕ ЗОНЫ
- ПРИБРЕЖНО-ЗАЩИТНЫЕ ПОЛОСЫ
- БЕРЕГОВЫЕ ПОЛОСЫ

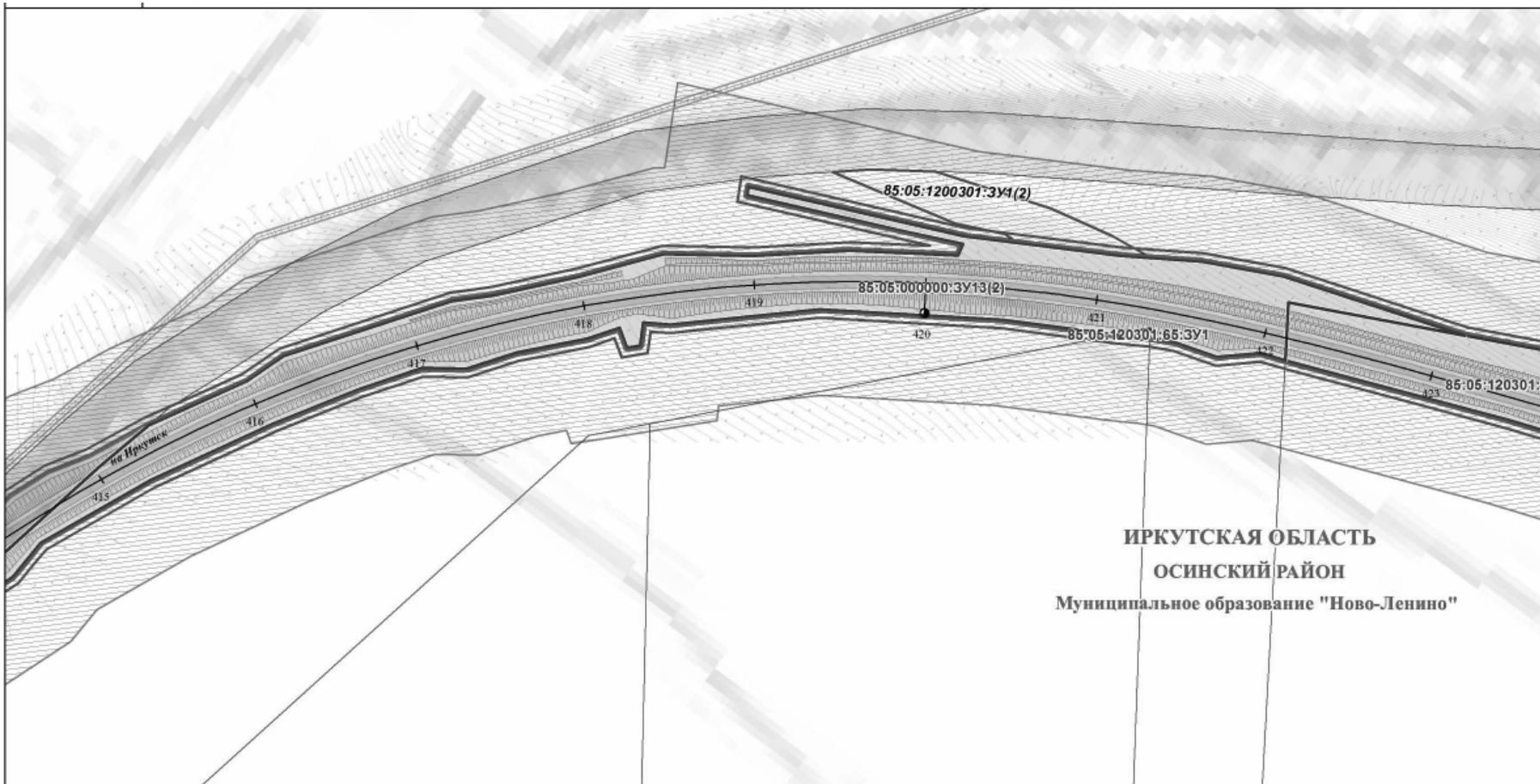
15-28-ПМ - карта 1					
Изм.	Коп.уч.	Лист	№ док.	Подпись	Дата
ГАП				Холунова В.А.	12.15
Нормоконтр.				Петрова Е.В.	12.15
ПРОЕКТ ПЛАНИРОВКИ И ПРОЕКТ МЕЖВЕЯНИЯ-РЕКОНСТРУКЦИЯ АВТОМОБИЛЬНОЙ ДОРОГИ ИРКУТСКА-УСТЬ-УДА НА УЧАСТКЕ КМ 160 - КМ 215 В ОМСКОМ РАЙОНЕ, УСТЬ-УДИНСКОМ РАЙОНЕ ИРКУТСКОЙ ОБЛАСТИ («РЕКОНСТРУКЦИЯ АВТОМОБИЛЬНОЙ ДОРОГИ ИРКУТСК-ОСА-УСТЬ-УДА НА УЧАСТКЕ КМ 160 - КМ 215 В ОМСКОМ РАЙОНЕ ИРКУТСКОЙ ОБЛАСТИ»)					
ОСНОВНАЯ ЧАСТЬ ПРОЕКТА, ПОДЛЕЖАЩАЯ УТВЕРЖДЕНИЮ					
			Страниц	Лист	Листов
				31	46
ЧЕРТЕЖ МЕЖВЕЯНИЯ ТЕРРИТОРИИ М 1:2000 УЧАСТОК ПК 389 - ПК 402					
ООО Градостроительная мастерская "Линия"					



ПЛАНИРОВОЧНЫЕ ОГРАНИЧЕНИЯ
ГРАНИЦЫ ЗОН С ОСОБЫМИ УСЛОВИЯМИ ИСПОЛЬЗОВАНИЯ ТЕРРИТОРИИ
ОХРАННЫЕ ЗОНЫ ОБЪЕКТОВ ИНЖЕНЕРНОЙ И ТРАНСПОРТНОЙ ИНФРАСТРУКТУРЫ

- ПРИДОРОЖНЫЕ ПОЛОСЫ АВТОМОБИЛЬНЫХ ДОРОГ
- ОХРАННЫЕ ЗОНЫ ЛИНИЙ СВЯЗИ
- ОХРАННЫЕ ЗОНЫ ЛИНИЙ ЭЛЕКТРОПЕРЕДАЧИ
- САНИТАРНО-ЗАЩИТНЫЕ ЗОНЫ И РАЗРЫВЫ**
- САНИТАРНО-ЗАЩИТНЫЕ ЗОНЫ РЕКОМЕНДУЕМЫЕ Сан ПдН 2.2.1.2.1.1.1.1200-03 (пзм)
- ОХРАННЫЕ ЗОНЫ ВОДНЫХ ОБЪЕКТОВ**
- ВОДООХРАННЫЕ ЗОНЫ
- ПРИБРЕЖНО-ЗАЩИТНЫЕ ПОЛОСЫ
- БЕРЕГОВЫЕ ПОЛОСЫ

15-28-ПМ - карта 1					
Изм.	Коп.уч.	Лист	№ док.	Подпись	Дата
ГАП				Холунова В.А.	12.15
Нормоконтр.				Петрова Е.В.	12.15
ПРОЕКТ ПЛАНИРОВКИ И ПРОЕКТ МЕЖВЕЯНИЯ-РЕКОНСТРУКЦИЯ АВТОМОБИЛЬНОЙ ДОРОГИ ИРКУТСКА-УСТЬ-УДА НА УЧАСТКЕ КМ 160 - КМ 215 В ОМСКОМ РАЙОНЕ, УСТЬ-УДИНСКОМ РАЙОНЕ ИРКУТСКОЙ ОБЛАСТИ («РЕКОНСТРУКЦИЯ АВТОМОБИЛЬНОЙ ДОРОГИ ИРКУТСК-ОСА-УСТЬ-УДА НА УЧАСТКЕ КМ 160 - КМ 215 В ОМСКОМ РАЙОНЕ ИРКУТСКОЙ ОБЛАСТИ»)					
ОСНОВНАЯ ЧАСТЬ ПРОЕКТА, ПОДЛЕЖАЩАЯ УТВЕРЖДЕНИЮ					
			Страниц	Лист	Листов
				32	46
ЧЕРТЕЖ МЕЖВЕЯНИЯ ТЕРРИТОРИИ М 1:2000 УЧАСТОК ПК 402 - ПК 414					
ООО Градостроительная мастерская "Линия"					



ИРКУТСКАЯ ОБЛАСТЬ
ОСИНСКИЙ РАЙОН
Муниципальное образование "Ново-Ленино"

УСЛОВНЫЕ ОБОЗНАЧЕНИЯ

ТЕРРИТОРИАЛЬНОЕ УСТРОЙСТВО

- ГРАНИЦЫ МУНИЦИПАЛЬНЫХ РАЙОНОВ
- ГРАНИЦЫ МУНИЦИПАЛЬНЫХ ОБРАЗОВАНИЙ
- ГРАНИЦЫ НАСЕЛЕННЫХ ПУНКТОВ
- ГРАНИЦЫ МЕЖСЕЛЕННЫХ ТЕРРИТОРИЙ

ОБЪЕКТЫ НЕДВИЖИМОСТИ

- ГРАНИЦЫ ЗЕМЕЛЬНЫХ УЧАСТКОВ, ЗАНЕСЕННЫХ В ГОСУДАРСТВЕННЫЙ КАДАСТР НЕДВИЖИМОСТИ

ГРАНИЦЫ ЗЕМЕЛЬНЫХ УЧАСТКОВ, УСТАНОВЛЕННЫЕ (УТОЧНЕННЫЕ) ПРОЕКТОМ

- ГРАНИЦЫ ФОРМИРУЕМЫХ ЗЕМЕЛЬНЫХ УЧАСТКОВ, ПРЕДНАЗНАЧЕННЫХ ДЛЯ РАЗМЕЩЕНИЯ ОБЪЕКТОВ КАПИТАЛЬНОГО СТРОИТЕЛЬСТВА РЕГИОНАЛЬНОГО ЗНАЧЕНИЯ
- ГРАНИЦЫ ВРЕМЕННЫХ ЗЕМЕЛЬНЫХ УЧАСТКОВ, ОБРАЗУЕМЫХ НА ПЕРИОД РЕКОНСТРУКЦИИ ОБЪЕКТОВ КАПИТАЛЬНОГО СТРОИТЕЛЬСТВА

ЛИНИИ РЕГУЛИРОВАНИЯ

- УСТАНОВЛЕННЫЕ КРАСНЫЕ ЛИНИИ
- ЛИНИИ ОТСТУПА ОТ КРАСНЫХ ЛИНИЙ

ИСПОЛЬЗОВАНИЕ ТЕРРИТОРИИ

- ЖИЛЫЕ ТЕРРИТОРИИ**
 - ТЕРРИТОРИИ ЗАСТРОЙКИ ИНДИВИДУАЛЬНЫМИ ЖИЛЬНЫМИ ДОМАМИ
- ОБЩЕСТВЕННО-ДЕЛОВЫЕ ТЕРРИТОРИИ**
 - ТЕРРИТОРИИ ДЕЛОВОГО, ОБЩЕСТВЕННОГО И КОММЕРЧЕСКОГО НАЗНАЧЕНИЯ
- ТЕРРИТОРИИ РЕКРЕАЦИОННОГО НАЗНАЧЕНИЯ**
 - ТЕРРИТОРИИ ЛЕСОВ
 - ТЕРРИТОРИИ ПРИРОДНОГО ЛАНДШАФТА
 - ТЕРРИТОРИИ ВОДНЫХ ОБЪЕКТОВ
 - ЗАБОЛОЧЕННЫЕ ТЕРРИТОРИИ
- ТЕРРИТОРИИ СЕЛЬСКОХОЗЯЙСТВЕННОГО ИСПОЛЬЗОВАНИЯ**
 - ТЕРРИТОРИИ СЕЛЬСКОХОЗЯЙСТВЕННЫХ УГОДИЙ
 - ПРОЧИЕ ТЕРРИТОРИИ СЕЛЬСКОХОЗЯЙСТВЕННОГО ИСПОЛЬЗОВАНИЯ

ТЕРРИТОРИИ ИНЖЕНЕРНОЙ И ТРАНСПОРТНОЙ ИНФРАСТРУКТУРЫ

- ТЕРРИТОРИИ ОБЪЕКТОВ ТРАНСПОРТНОЙ ИНФРАСТРУКТУРЫ
- ТЕРРИТОРИИ ОБЪЕКТОВ ИНЖЕНЕРНОЙ ИНФРАСТРУКТУРЫ

ТЕРРИТОРИИ СПЕЦИАЛЬНОГО НАЗНАЧЕНИЯ

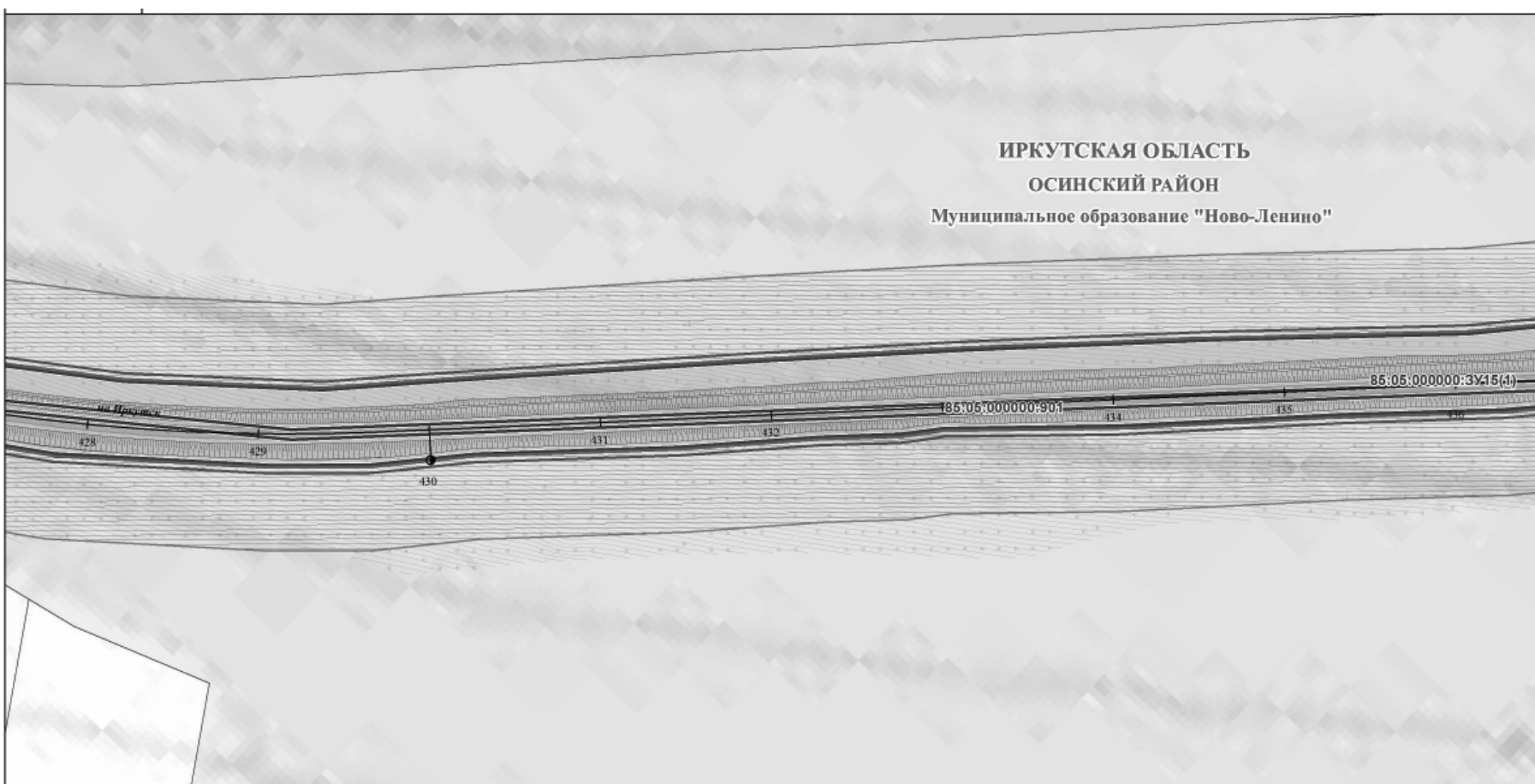
- ТЕРРИТОРИИ КЛАДБИЩ

ПРОИЗВОДСТВЕННЫЕ ТЕРРИТОРИИ

- ТЕРРИТОРИИ ПРОМЫШЛЕННЫХ ОБЪЕКТОВ IV/V КЛАССА ОПАСНОСТИ

ЛИНИИ, ОБОЗНАЧАЮЩИЕ ДОРОГИ, УЛИЦЫ, ПРОЕЗДЫ, ОБЪЕКТЫ ТРАНСПОРТНОЙ ИНФРАСТРУКТУРЫ

- АВТОМОБИЛЬНЫЙ ТРАНСПОРТ**
 - АВТОМОБИЛЬНЫЕ ДОРОГИ РЕГИОНАЛЬНОГО ЗНАЧЕНИЯ
 - АВТОМОБИЛЬНЫЕ ДОРОГИ ПРОЧИЕ
 - УЛИЧНО-ДОРОЖНАЯ СЕТЬ



ИРКУТСКАЯ ОБЛАСТЬ
ОСИНСКИЙ РАЙОН
Муниципальное образование "Ново-Ленино"

УСЛОВНЫЕ ОБОЗНАЧЕНИЯ

ТЕРРИТОРИАЛЬНОЕ УСТРОЙСТВО

- ГРАНИЦЫ МУНИЦИПАЛЬНЫХ РАЙОНОВ
- ГРАНИЦЫ МУНИЦИПАЛЬНЫХ ОБРАЗОВАНИЙ
- ГРАНИЦЫ НАСЕЛЕННЫХ ПУНКТОВ
- ГРАНИЦЫ МЕЖСЕЛЕННЫХ ТЕРРИТОРИЙ

ОБЪЕКТЫ НЕДВИЖИМОСТИ

- ГРАНИЦЫ ЗЕМЕЛЬНЫХ УЧАСТКОВ, ЗАНЕСЕННЫХ В ГОСУДАРСТВЕННЫЙ КАДАСТР НЕДВИЖИМОСТИ

ГРАНИЦЫ ЗЕМЕЛЬНЫХ УЧАСТКОВ, УСТАНОВЛЕННЫЕ (УТОЧНЕННЫЕ) ПРОЕКТОМ

- ГРАНИЦЫ ФОРМИРУЕМЫХ ЗЕМЕЛЬНЫХ УЧАСТКОВ, ПРЕДНАЗНАЧЕННЫХ ДЛЯ РАЗМЕЩЕНИЯ ОБЪЕКТОВ КАПИТАЛЬНОГО СТРОИТЕЛЬСТВА РЕГИОНАЛЬНОГО ЗНАЧЕНИЯ
- ГРАНИЦЫ ВРЕМЕННЫХ ЗЕМЕЛЬНЫХ УЧАСТКОВ, ОБРАЗУЕМЫХ НА ПЕРИОД РЕКОНСТРУКЦИИ ОБЪЕКТОВ КАПИТАЛЬНОГО СТРОИТЕЛЬСТВА

ЛИНИИ РЕГУЛИРОВАНИЯ

- УСТАНОВЛЕННЫЕ КРАСНЫЕ ЛИНИИ
- ЛИНИИ ОТСТУПА ОТ КРАСНЫХ ЛИНИЙ

ИСПОЛЬЗОВАНИЕ ТЕРРИТОРИИ

- ЖИЛЫЕ ТЕРРИТОРИИ**
 - ТЕРРИТОРИИ ЗАСТРОЙКИ ИНДИВИДУАЛЬНЫМИ ЖИЛЬНЫМИ ДОМАМИ
- ОБЩЕСТВЕННО-ДЕЛОВЫЕ ТЕРРИТОРИИ**
 - ТЕРРИТОРИИ ДЕЛОВОГО, ОБЩЕСТВЕННОГО И КОММЕРЧЕСКОГО НАЗНАЧЕНИЯ
- ТЕРРИТОРИИ РЕКРЕАЦИОННОГО НАЗНАЧЕНИЯ**
 - ТЕРРИТОРИИ ЛЕСОВ
 - ТЕРРИТОРИИ ПРИРОДНОГО ЛАНДШАФТА
 - ТЕРРИТОРИИ ВОДНЫХ ОБЪЕКТОВ
 - ЗАБОЛОЧЕННЫЕ ТЕРРИТОРИИ
- ТЕРРИТОРИИ СЕЛЬСКОХОЗЯЙСТВЕННОГО ИСПОЛЬЗОВАНИЯ**
 - ТЕРРИТОРИИ СЕЛЬСКОХОЗЯЙСТВЕННЫХ УГОДИЙ
 - ПРОЧИЕ ТЕРРИТОРИИ СЕЛЬСКОХОЗЯЙСТВЕННОГО ИСПОЛЬЗОВАНИЯ

ТЕРРИТОРИИ ИНЖЕНЕРНОЙ И ТРАНСПОРТНОЙ ИНФРАСТРУКТУРЫ

- ТЕРРИТОРИИ ОБЪЕКТОВ ТРАНСПОРТНОЙ ИНФРАСТРУКТУРЫ
- ТЕРРИТОРИИ ОБЪЕКТОВ ИНЖЕНЕРНОЙ ИНФРАСТРУКТУРЫ

ТЕРРИТОРИИ СПЕЦИАЛЬНОГО НАЗНАЧЕНИЯ

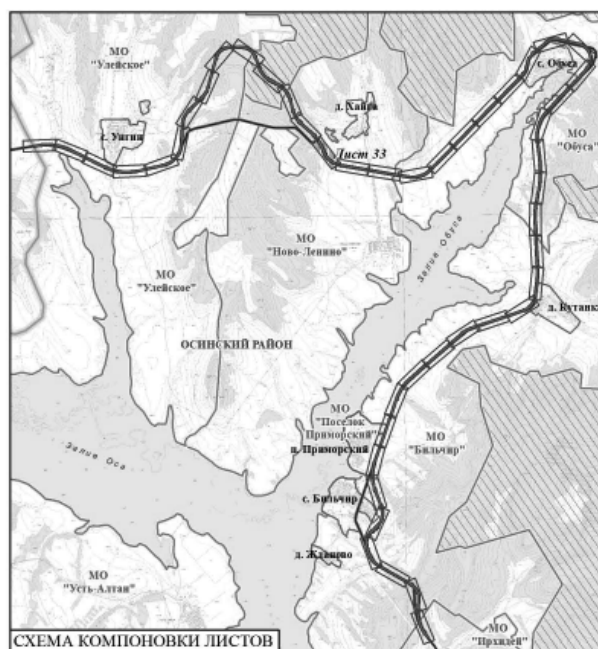
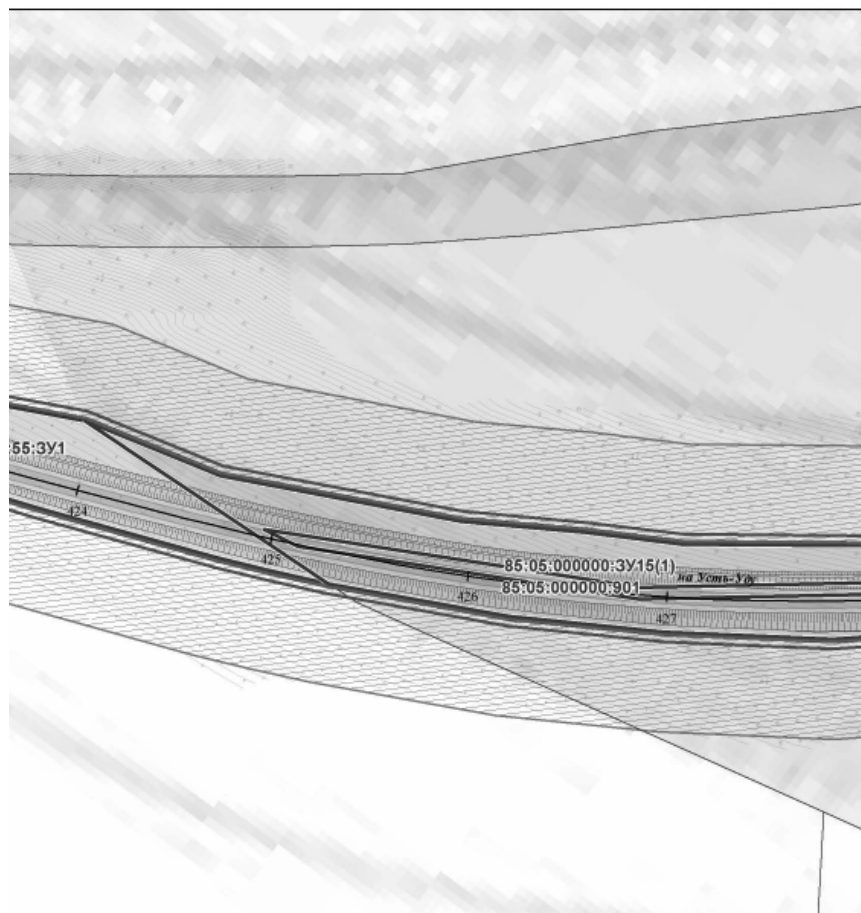
- ТЕРРИТОРИИ КЛАДБИЩ

ПРОИЗВОДСТВЕННЫЕ ТЕРРИТОРИИ

- ТЕРРИТОРИИ ПРОМЫШЛЕННЫХ ОБЪЕКТОВ IV/V КЛАССА ОПАСНОСТИ

ЛИНИИ, ОБОЗНАЧАЮЩИЕ ДОРОГИ, УЛИЦЫ, ПРОЕЗДЫ, ОБЪЕКТЫ ТРАНСПОРТНОЙ ИНФРАСТРУКТУРЫ

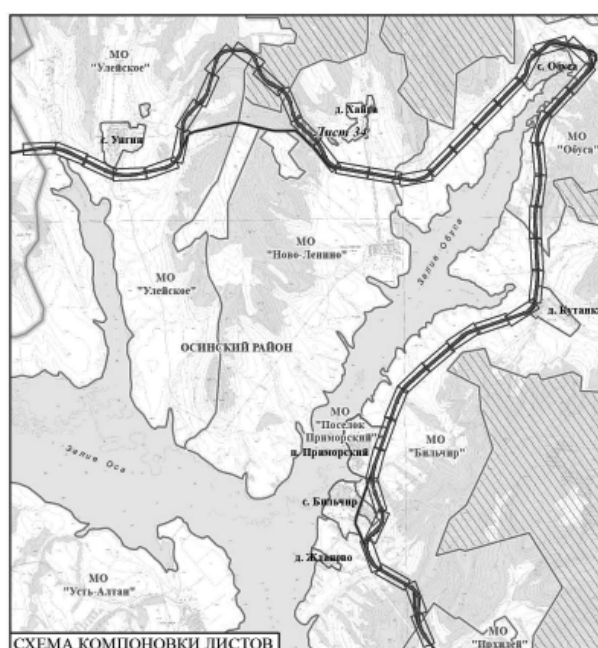
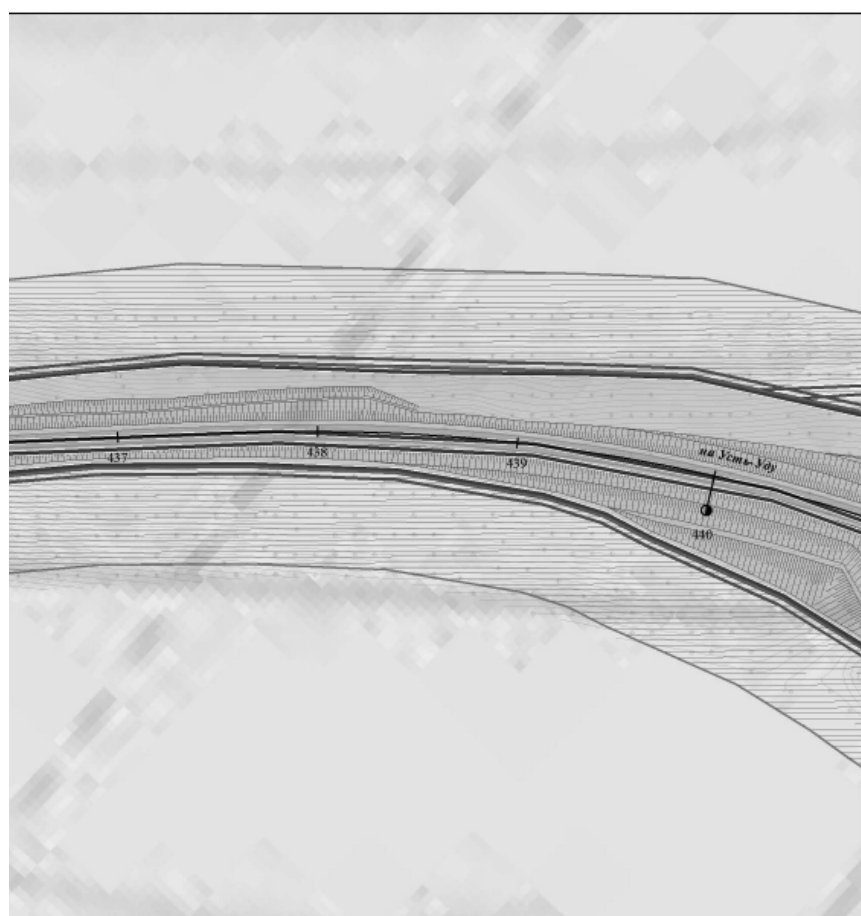
- АВТОМОБИЛЬНЫЙ ТРАНСПОРТ**
 - АВТОМОБИЛЬНЫЕ ДОРОГИ РЕГИОНАЛЬНОГО ЗНАЧЕНИЯ
 - АВТОМОБИЛЬНЫЕ ДОРОГИ ПРОЧИЕ
 - УЛИЧНО-ДОРОЖНАЯ СЕТЬ



ПЛАНИРОВОЧНЫЕ ОГРАНИЧЕНИЯ
ГРАНИЦЫ ЗОН С ОСОБЫМИ УСЛОВИЯМИ ИСПОЛЬЗОВАНИЯ ТЕРРИТОРИИ
ОХРАННЫЕ ЗОНЫ ОБЪЕКТОВ ИНЖЕНЕРНОЙ И ТРАНСПОРТНОЙ ИНФРАСТРУКТУРЫ

- ПРИДОРОЖНЫЕ ПОЛОСЫ АВТОМОБИЛЬНЫХ ДОРОГ
- ОХРАННЫЕ ЗОНЫ ЛИНИЙ СВЯЗИ
- ОХРАННЫЕ ЗОНЫ ЛИНИЙ ЭЛЕКТРОПЕРЕДАЧИ
- САНИТАРНО-ЗАЩИТНЫЕ ЗОНЫ И РАЗРЫВЫ**
- САНИТАРНО-ЗАЩИТНЫЕ ЗОНЫ РЕКОМЕНДУЕМЫЕ Сан Пдн 2.2.1/2.1.1.1.1200-03 (пзм)
- ОХРАННЫЕ ЗОНЫ ВОДНЫХ ОБЪЕКТОВ**
- ВОДООХРАННЫЕ ЗОНЫ
- ПРИБРЕЖНО-ЗАЩИТНЫЕ ПОЛОСЫ
- БЕРЕГОВЫЕ ПОЛОСЫ

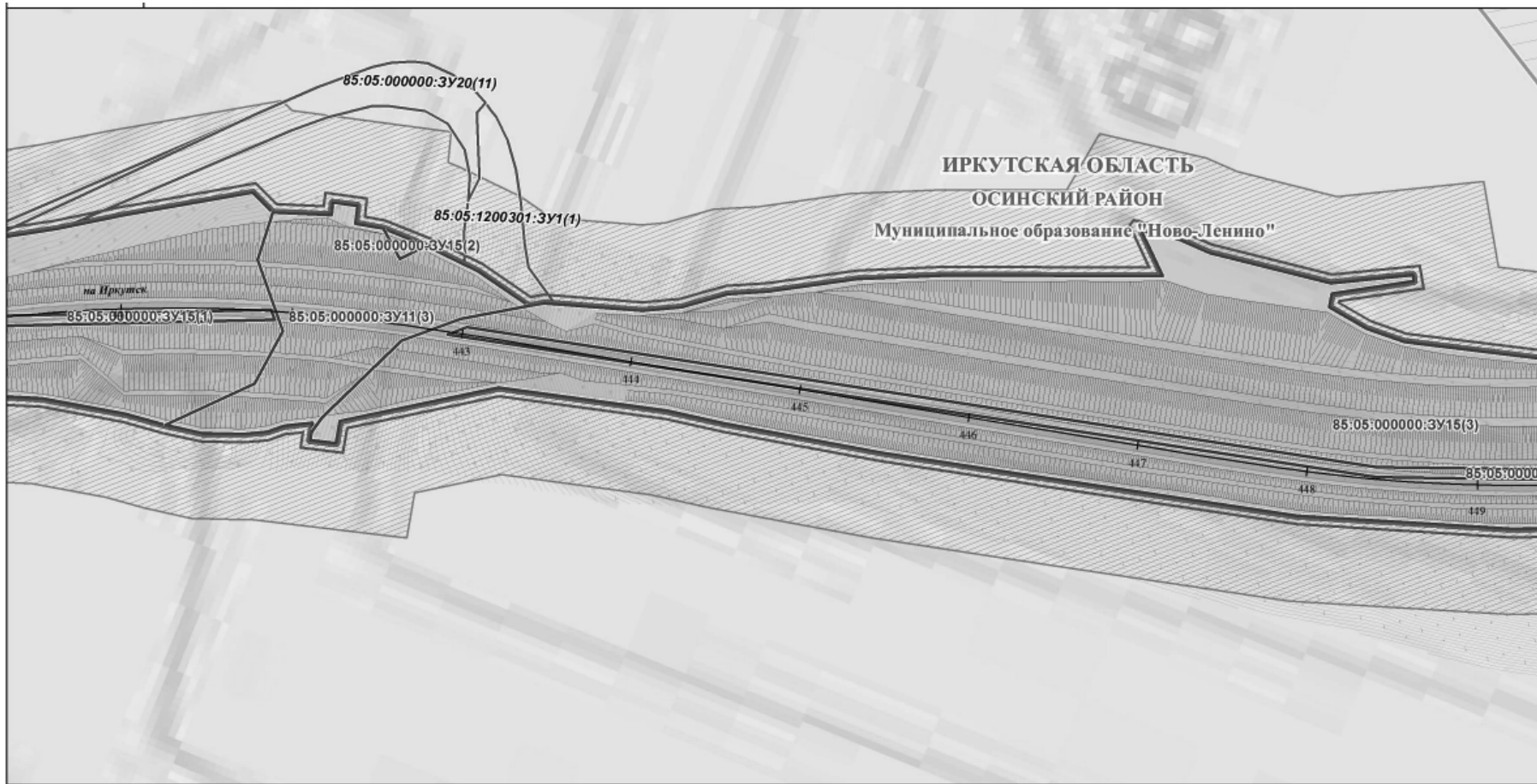
					15-28-ПМ - карта 1			
					ПРОЕКТ ПЛАНИРОВКИ И ПРОЕКТ МЕЖВЕЯНИЯ «РЕКОНСТРУКЦИЯ АВТОМОБИЛЬНОЙ ДОРОГИ ИРКУТСКА-УСТЬ-УДА НА УЧАСТКЕ КМ 160 – КМ 215 В ОСИНСКОМ РАЙОНЕ, УСТЬ-УЗВЕНСКОМ РАЙОНЕ ИРКУТСКОЙ ОБЛАСТИ» «РЕКОНСТРУКЦИЯ АВТОМОБИЛЬНОЙ ДОРОГИ ИРКУТСК-ОСА-УСТЬ-УДА НА УЧАСТКЕ КМ 160 – КМ 215 В ОСИНСКОМ РАЙОНЕ ИРКУТСКОЙ ОБЛАСТИ»			
Изм.	Коп.уч.	Лист	№ док.	Подпись	Дата	Страниц	Лист	Листов
ГАП				Холуева В.А.	12.15		33	46
Нормоконтр.				Петрова Е.В.	12.15			
					ОСНОВНАЯ ЧАСТЬ ПРОЕКТА, ПОДЛЕЖАЩАЯ УТВЕРЖДЕНИЮ			
					ООО Градостроительная мастерская "Линия"			
					ЧЕРТЕЖ МЕЖВЕЯНИЯ ТЕРРИТОРИИ М 1:2000 УЧАСТОК ПК 415 - ПК 427			



ПЛАНИРОВОЧНЫЕ ОГРАНИЧЕНИЯ
ГРАНИЦЫ ЗОН С ОСОБЫМИ УСЛОВИЯМИ ИСПОЛЬЗОВАНИЯ ТЕРРИТОРИИ
ОХРАННЫЕ ЗОНЫ ОБЪЕКТОВ ИНЖЕНЕРНОЙ И ТРАНСПОРТНОЙ ИНФРАСТРУКТУРЫ

- ПРИДОРОЖНЫЕ ПОЛОСЫ АВТОМОБИЛЬНЫХ ДОРОГ
- ОХРАННЫЕ ЗОНЫ ЛИНИЙ СВЯЗИ
- ОХРАННЫЕ ЗОНЫ ЛИНИЙ ЭЛЕКТРОПЕРЕДАЧИ
- САНИТАРНО-ЗАЩИТНЫЕ ЗОНЫ И РАЗРЫВЫ**
- САНИТАРНО-ЗАЩИТНЫЕ ЗОНЫ РЕКОМЕНДУЕМЫЕ Сан Пдн 2.2.1/2.1.1.1.1200-03 (пзм)
- ОХРАННЫЕ ЗОНЫ ВОДНЫХ ОБЪЕКТОВ**
- ВОДООХРАННЫЕ ЗОНЫ
- ПРИБРЕЖНО-ЗАЩИТНЫЕ ПОЛОСЫ
- БЕРЕГОВЫЕ ПОЛОСЫ

					15-28-ПМ - карта 1			
					ПРОЕКТ ПЛАНИРОВКИ И ПРОЕКТ МЕЖВЕЯНИЯ «РЕКОНСТРУКЦИЯ АВТОМОБИЛЬНОЙ ДОРОГИ ИРКУТСКА-УСТЬ-УДА НА УЧАСТКЕ КМ 160 – КМ 215 В ОСИНСКОМ РАЙОНЕ, УСТЬ-УЗВЕНСКОМ РАЙОНЕ ИРКУТСКОЙ ОБЛАСТИ» «РЕКОНСТРУКЦИЯ АВТОМОБИЛЬНОЙ ДОРОГИ ИРКУТСК-ОСА-УСТЬ-УДА НА УЧАСТКЕ КМ 160 – КМ 215 В ОСИНСКОМ РАЙОНЕ ИРКУТСКОЙ ОБЛАСТИ»			
Изм.	Коп.уч.	Лист	№ док.	Подпись	Дата	Страниц	Лист	Листов
ГАП				Холуева В.А.	12.15		34	46
Нормоконтр.				Петрова Е.В.	12.15			
					ОСНОВНАЯ ЧАСТЬ ПРОЕКТА, ПОДЛЕЖАЩАЯ УТВЕРЖДЕНИЮ			
					ООО Градостроительная мастерская "Линия"			
					ЧЕРТЕЖ МЕЖВЕЯНИЯ ТЕРРИТОРИИ М 1:2000 УЧАСТОК ПК 428 - ПК 440			



УСЛОВНЫЕ ОБОЗНАЧЕНИЯ

ТЕРРИТОРИАЛЬНОЕ УСТРОЙСТВО

- ГРАНИЦЫ МУНИЦИПАЛЬНЫХ РАЙОНОВ
- ГРАНИЦЫ МУНИЦИПАЛЬНЫХ ОБРАЗОВАНИЙ
- ГРАНИЦЫ НАСЕЛЕННЫХ ПУНКТОВ
- ГРАНИЦЫ МЕЖСЕЛЕННЫХ ТЕРРИТОРИЙ

ОБЪЕКТЫ НЕДВИЖИМОСТИ

- СВЕДЕНИЯ О ЗЕМЕЛЬНЫХ УЧАСТКАХ, ЗАНЕСЕННЫХ В ГОСУДАРСТВЕННЫЙ КАДАСТР НЕДВИЖИМОСТИ

ГРАНИЦЫ ЗЕМЕЛЬНЫХ УЧАСТКОВ, УСТАНОВЛЕННЫЕ (УТОЧНЕННЫЕ) ПРОЕКТОМ

- ГРАНИЦЫ ФОРМИРУЕМЫХ ЗЕМЕЛЬНЫХ УЧАСТКОВ, ПРЕДНАЗНАЧЕННЫХ ДЛЯ РАЗМЕЩЕНИЯ ОБЪЕКТОВ КАПИТАЛЬНОГО СТРОИТЕЛЬСТВА РЕГИОНАЛЬНОГО ЗНАЧЕНИЯ
- ГРАНИЦЫ ВРЕМЕННЫХ ЗЕМЕЛЬНЫХ УЧАСТКОВ, ОБРАЗУЕМЫХ НА ПЕРИОД РЕКОНСТРУКЦИИ ОБЪЕКТОВ КАПИТАЛЬНОГО СТРОИТЕЛЬСТВА

ЛИНИИ РЕГУЛИРОВАНИЯ

- УСТАНОВЛЕННЫЕ КРАСНЫЕ ЛИНИИ
- ЛИНИИ ОТСТУПА ОТ КРАСНЫХ ЛИНИЙ

ИСПОЛЬЗОВАНИЕ ТЕРРИТОРИИ

- ЖИЛЫЕ ТЕРРИТОРИИ**
 - ТЕРРИТОРИИ ЗАСТРОЙКИ ИНДИВИДУАЛЬНЫМИ ЖИЛЬНЫМИ ДОМАМИ
- ОБЩЕСТВЕННО-ДЕЛОВЫЕ ТЕРРИТОРИИ**
 - ТЕРРИТОРИИ ДЕЛОВОГО, ОБЩЕСТВЕННОГО И КОММЕРЧЕСКОГО НАЗНАЧЕНИЯ
- ТЕРРИТОРИИ РЕКРЕАЦИОННОГО НАЗНАЧЕНИЯ**
 - ТЕРРИТОРИИ ЛЕСОВ
 - ТЕРРИТОРИИ ПРИРОДНОГО ЛАНДШАФТА
 - ТЕРРИТОРИИ ВОДНЫХ ОБЪЕКТОВ
 - ЗАБОЛОЧЕННЫЕ ТЕРРИТОРИИ
- ТЕРРИТОРИИ СЕЛЬСКОХОЗЯЙСТВЕННОГО ИСПОЛЬЗОВАНИЯ**
 - ТЕРРИТОРИИ СЕЛЬСКОХОЗЯЙСТВЕННЫХ УГОДИЙ
 - ПРОЧИЕ ТЕРРИТОРИИ СЕЛЬСКОХОЗЯЙСТВЕННОГО ИСПОЛЬЗОВАНИЯ

ТЕРРИТОРИИ ИНЖЕНЕРНОЙ И ТРАНСПОРТНОЙ ИНФРАСТРУКТУРЫ

- ТЕРРИТОРИИ ОБЪЕКТОВ ТРАНСПОРТНОЙ ИНФРАСТРУКТУРЫ
- ТЕРРИТОРИИ ОБЪЕКТОВ ИНЖЕНЕРНОЙ ИНФРАСТРУКТУРЫ

ТЕРРИТОРИИ СПЕЦИАЛЬНОГО НАЗНАЧЕНИЯ

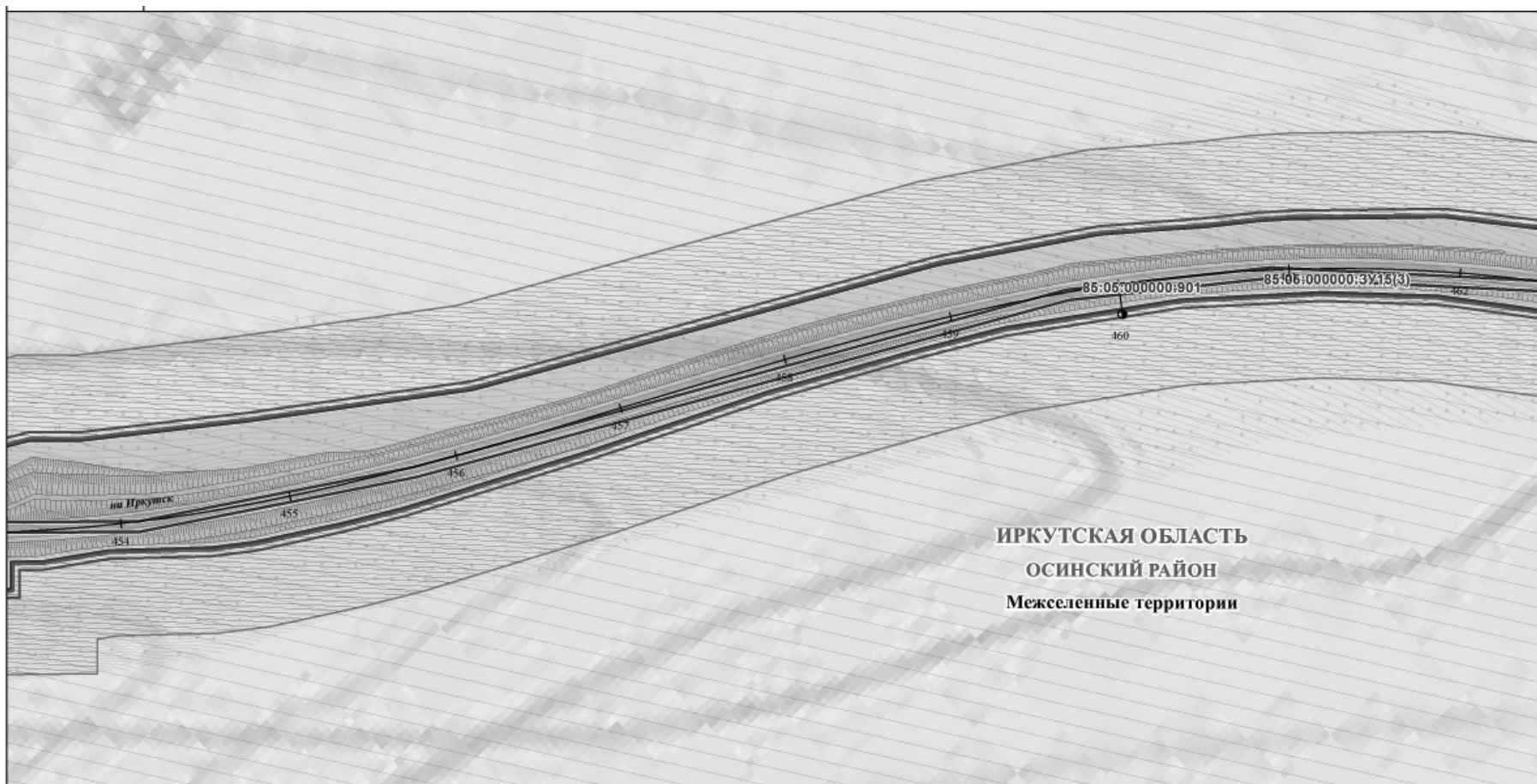
- ТЕРРИТОРИИ КЛАДБИЩ

ПРОИЗВОДСТВЕННЫЕ ТЕРРИТОРИИ

- ТЕРРИТОРИИ ПРОМЫШЛЕННЫХ ОБЪЕКТОВ IV/V КЛАССА ОПАСНОСТИ

ЛИНИИ, ОБОЗНАЧАЮЩИЕ ДОРОГИ, УЛИЦЫ, ПРОЕЗДЫ, ОБЪЕКТЫ ТРАНСПОРТНОЙ ИНФРАСТРУКТУРЫ

- АВТОМОБИЛЬНЫЙ ТРАНСПОРТ**
 - АВТОМОБИЛЬНЫЕ ДОРОГИ РЕГИОНАЛЬНОГО ЗНАЧЕНИЯ
 - АВТОМОБИЛЬНЫЕ ДОРОГИ ПРОЧИЕ
 - УЛИЧНО-ДОРОЖНАЯ СЕТЬ



УСЛОВНЫЕ ОБОЗНАЧЕНИЯ

ТЕРРИТОРИАЛЬНОЕ УСТРОЙСТВО

- ГРАНИЦЫ МУНИЦИПАЛЬНЫХ РАЙОНОВ
- ГРАНИЦЫ МУНИЦИПАЛЬНЫХ ОБРАЗОВАНИЙ
- ГРАНИЦЫ НАСЕЛЕННЫХ ПУНКТОВ
- ГРАНИЦЫ МЕЖСЕЛЕННЫХ ТЕРРИТОРИЙ

ОБЪЕКТЫ НЕДВИЖИМОСТИ

- СВЕДЕНИЯ О ЗЕМЕЛЬНЫХ УЧАСТКАХ, ЗАНЕСЕННЫХ В ГОСУДАРСТВЕННЫЙ КАДАСТР НЕДВИЖИМОСТИ

ГРАНИЦЫ ЗЕМЕЛЬНЫХ УЧАСТКОВ, УСТАНОВЛЕННЫЕ (УТОЧНЕННЫЕ) ПРОЕКТОМ

- ГРАНИЦЫ ФОРМИРУЕМЫХ ЗЕМЕЛЬНЫХ УЧАСТКОВ, ПРЕДНАЗНАЧЕННЫХ ДЛЯ РАЗМЕЩЕНИЯ ОБЪЕКТОВ КАПИТАЛЬНОГО СТРОИТЕЛЬСТВА РЕГИОНАЛЬНОГО ЗНАЧЕНИЯ
- ГРАНИЦЫ ВРЕМЕННЫХ ЗЕМЕЛЬНЫХ УЧАСТКОВ, ОБРАЗУЕМЫХ НА ПЕРИОД РЕКОНСТРУКЦИИ ОБЪЕКТОВ КАПИТАЛЬНОГО СТРОИТЕЛЬСТВА

ЛИНИИ РЕГУЛИРОВАНИЯ

- УСТАНОВЛЕННЫЕ КРАСНЫЕ ЛИНИИ
- ЛИНИИ ОТСТУПА ОТ КРАСНЫХ ЛИНИЙ

ИСПОЛЬЗОВАНИЕ ТЕРРИТОРИИ

- ЖИЛЫЕ ТЕРРИТОРИИ**
 - ТЕРРИТОРИИ ЗАСТРОЙКИ ИНДИВИДУАЛЬНЫМИ ЖИЛЬНЫМИ ДОМАМИ
- ОБЩЕСТВЕННО-ДЕЛОВЫЕ ТЕРРИТОРИИ**
 - ТЕРРИТОРИИ ДЕЛОВОГО, ОБЩЕСТВЕННОГО И КОММЕРЧЕСКОГО НАЗНАЧЕНИЯ
- ТЕРРИТОРИИ РЕКРЕАЦИОННОГО НАЗНАЧЕНИЯ**
 - ТЕРРИТОРИИ ЛЕСОВ
 - ТЕРРИТОРИИ ПРИРОДНОГО ЛАНДШАФТА
 - ТЕРРИТОРИИ ВОДНЫХ ОБЪЕКТОВ
 - ЗАБОЛОЧЕННЫЕ ТЕРРИТОРИИ
- ТЕРРИТОРИИ СЕЛЬСКОХОЗЯЙСТВЕННОГО ИСПОЛЬЗОВАНИЯ**
 - ТЕРРИТОРИИ СЕЛЬСКОХОЗЯЙСТВЕННЫХ УГОДИЙ
 - ПРОЧИЕ ТЕРРИТОРИИ СЕЛЬСКОХОЗЯЙСТВЕННОГО ИСПОЛЬЗОВАНИЯ

ТЕРРИТОРИИ ИНЖЕНЕРНОЙ И ТРАНСПОРТНОЙ ИНФРАСТРУКТУРЫ

- ТЕРРИТОРИИ ОБЪЕКТОВ ТРАНСПОРТНОЙ ИНФРАСТРУКТУРЫ
- ТЕРРИТОРИИ ОБЪЕКТОВ ИНЖЕНЕРНОЙ ИНФРАСТРУКТУРЫ

ТЕРРИТОРИИ СПЕЦИАЛЬНОГО НАЗНАЧЕНИЯ

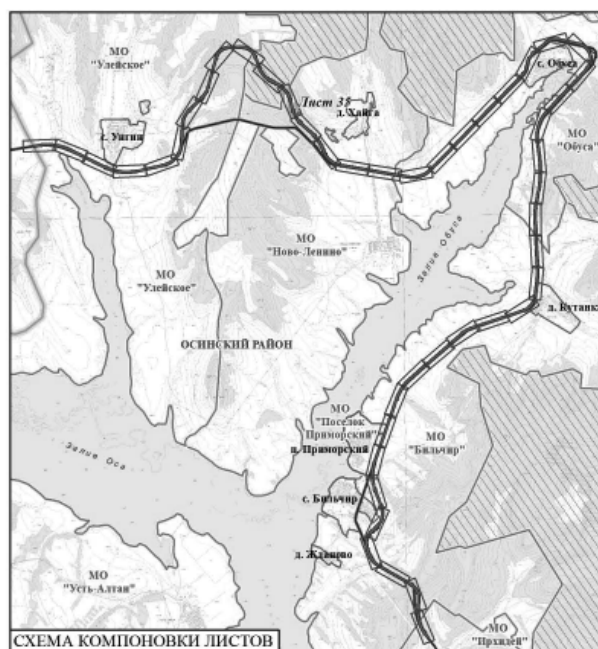
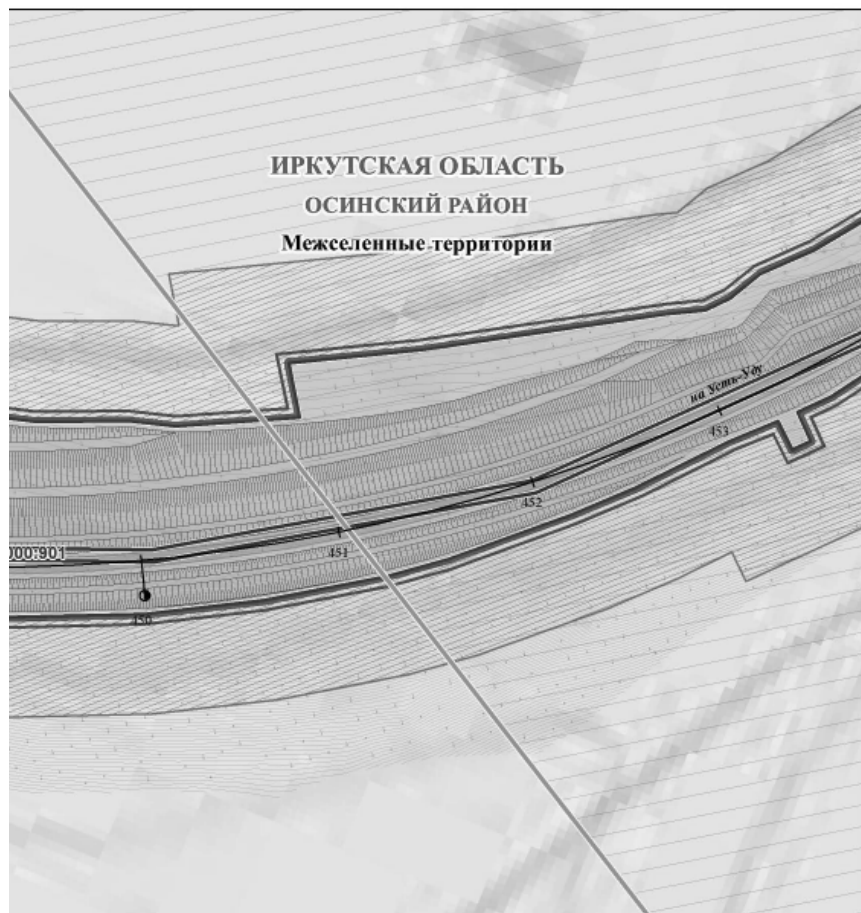
- ТЕРРИТОРИИ КЛАДБИЩ

ПРОИЗВОДСТВЕННЫЕ ТЕРРИТОРИИ

- ТЕРРИТОРИИ ПРОМЫШЛЕННЫХ ОБЪЕКТОВ IV/V КЛАССА ОПАСНОСТИ

ЛИНИИ, ОБОЗНАЧАЮЩИЕ ДОРОГИ, УЛИЦЫ, ПРОЕЗДЫ, ОБЪЕКТЫ ТРАНСПОРТНОЙ ИНФРАСТРУКТУРЫ

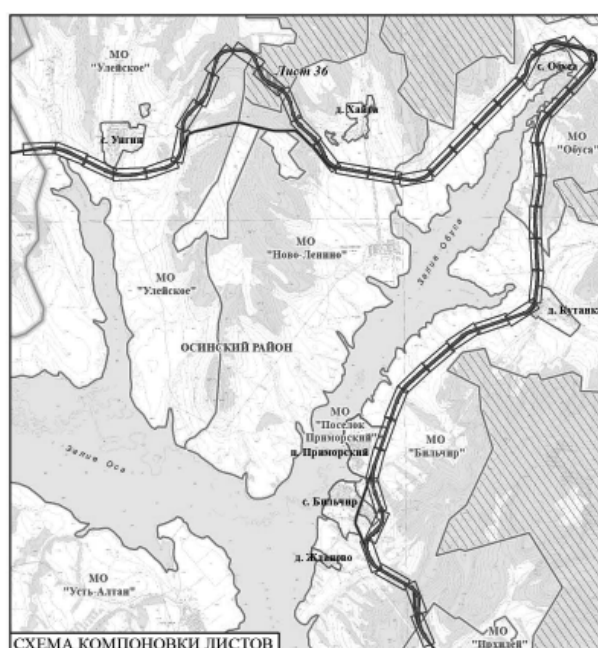
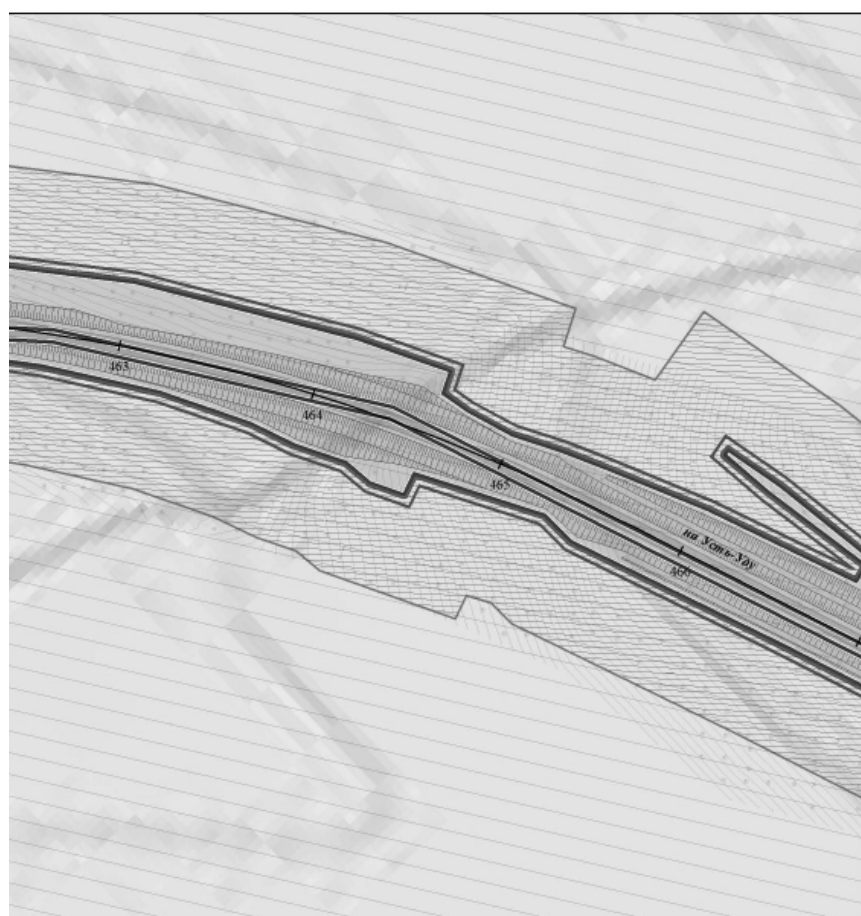
- АВТОМОБИЛЬНЫЙ ТРАНСПОРТ**
 - АВТОМОБИЛЬНЫЕ ДОРОГИ РЕГИОНАЛЬНОГО ЗНАЧЕНИЯ
 - АВТОМОБИЛЬНЫЕ ДОРОГИ ПРОЧИЕ
 - УЛИЧНО-ДОРОЖНАЯ СЕТЬ



ПЛАНИРОВОЧНЫЕ ОГРАНИЧЕНИЯ
ГРАНИЦЫ ЗОН С ОСОБЫМИ УСЛОВИЯМИ ИСПОЛЬЗОВАНИЯ ТЕРРИТОРИИ
ОХРАННЫЕ ЗОНЫ ОБЪЕКТОВ ИНЖЕНЕРНОЙ И ТРАНСПОРТНОЙ ИНФРАСТРУКТУРЫ

- ПРИДОРОЖНЫЕ ПОЛОСЫ АВТОМОБИЛЬНЫХ ДОРОГ
- ОХРАННЫЕ ЗОНЫ ЛИНИЙ СВЯЗИ
- ОХРАННЫЕ ЗОНЫ ЛИНИЙ ЭЛЕКТРОПЕРЕДАЧИ
- САНИТАРНО-ЗАЩИТНЫЕ ЗОНЫ И РАЗРЫВЫ**
- САНИТАРНО-ЗАЩИТНЫЕ ЗОНЫ РЕКОМЕНДУЕМЫЕ Сан ПдН 2.2.1./2.1.1.1.1200-03 (пзм)
- ОХРАННЫЕ ЗОНЫ ВОДНЫХ ОБЪЕКТОВ**
- ВОДООХРАННЫЕ ЗОНЫ
- ПРИБРЕЖНО-ЗАЩИТНЫЕ ПОЛОСЫ
- БЕРЕГОВЫЕ ПОЛОСЫ

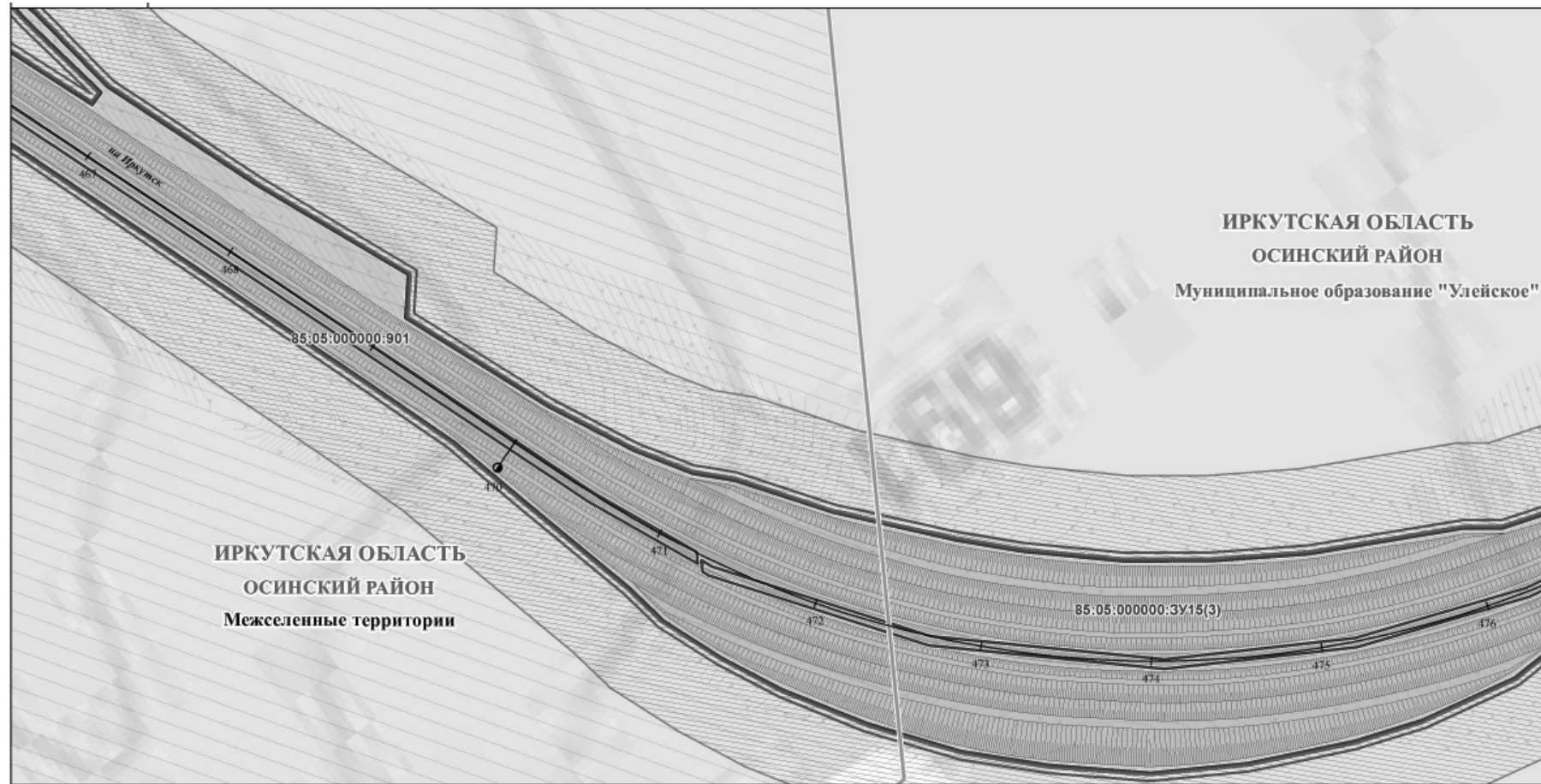
15-28-ПМ - карта 1					
Изм.	Коп.уч.	Лист	№ док.	Подпись	Дата
ГАП		Холуева В.А.			12.15
Нормоконтр.		Петрова Е.В.			12.15
ПРОЕКТ ПЛАНИРОВКИ И ПРОЕКТ МЕЖВЕЯНИЯ «РЕКОНСТРУКЦИЯ АВТОМОБИЛЬНОЙ ДОРОГИ ИРКУТСКА-УСТЬ-УДА НА УЧАСТКЕ КМ 160 – КМ 215 В ОСИНСКОМ РАЙОНЕ, УСТЬ-УДИНСКОМ РАЙОНЕ ИРКУТСКОЙ ОБЛАСТИ» («РЕКОНСТРУКЦИЯ АВТОМОБИЛЬНОЙ ДОРОГИ ИРКУТСКА-ОСА-УСТЬ-УДА НА УЧАСТКЕ КМ 160 – КМ 215 В ОСИНСКОМ РАЙОНЕ ИРКУТСКОЙ ОБЛАСТИ»)					
ОСНОВНАЯ ЧАСТЬ ПРОЕКТА, ПОДЛЕЖАЩАЯ УТВЕРЖДЕНИЮ					
ЧЕРТЕЖ МЕЖВЕЯНИЯ ТЕРРИТОРИИ М 1:2000 УЧАСТОК ПК 441 - ПК 453					
			Страниц	Лист	Листов
				35	46
ООО Градостроительная мастерская "Линия"					



ПЛАНИРОВОЧНЫЕ ОГРАНИЧЕНИЯ
ГРАНИЦЫ ЗОН С ОСОБЫМИ УСЛОВИЯМИ ИСПОЛЬЗОВАНИЯ ТЕРРИТОРИИ
ОХРАННЫЕ ЗОНЫ ОБЪЕКТОВ ИНЖЕНЕРНОЙ И ТРАНСПОРТНОЙ ИНФРАСТРУКТУРЫ

- ПРИДОРОЖНЫЕ ПОЛОСЫ АВТОМОБИЛЬНЫХ ДОРОГ
- ОХРАННЫЕ ЗОНЫ ЛИНИЙ СВЯЗИ
- ОХРАННЫЕ ЗОНЫ ЛИНИЙ ЭЛЕКТРОПЕРЕДАЧИ
- САНИТАРНО-ЗАЩИТНЫЕ ЗОНЫ И РАЗРЫВЫ**
- САНИТАРНО-ЗАЩИТНЫЕ ЗОНЫ РЕКОМЕНДУЕМЫЕ Сан ПдН 2.2.1./2.1.1.1.1200-03 (пзм)
- ОХРАННЫЕ ЗОНЫ ВОДНЫХ ОБЪЕКТОВ**
- ВОДООХРАННЫЕ ЗОНЫ
- ПРИБРЕЖНО-ЗАЩИТНЫЕ ПОЛОСЫ
- БЕРЕГОВЫЕ ПОЛОСЫ

15-28-ПМ - карта 1					
Изм.	Коп.уч.	Лист	№ док.	Подпись	Дата
ГАП		Холуева В.А.			12.15
Нормоконтр.		Петрова Е.В.			12.15
ПРОЕКТ ПЛАНИРОВКИ И ПРОЕКТ МЕЖВЕЯНИЯ «РЕКОНСТРУКЦИЯ АВТОМОБИЛЬНОЙ ДОРОГИ ИРКУТСКА-УСТЬ-УДА НА УЧАСТКЕ КМ 160 – КМ 215 В ОСИНСКОМ РАЙОНЕ, УСТЬ-УДИНСКОМ РАЙОНЕ ИРКУТСКОЙ ОБЛАСТИ» («РЕКОНСТРУКЦИЯ АВТОМОБИЛЬНОЙ ДОРОГИ ИРКУТСКА-ОСА-УСТЬ-УДА НА УЧАСТКЕ КМ 160 – КМ 215 В ОСИНСКОМ РАЙОНЕ ИРКУТСКОЙ ОБЛАСТИ»)					
ОСНОВНАЯ ЧАСТЬ ПРОЕКТА, ПОДЛЕЖАЩАЯ УТВЕРЖДЕНИЮ					
ЧЕРТЕЖ МЕЖВЕЯНИЯ ТЕРРИТОРИИ М 1:2000 УЧАСТОК ПК 454 - ПК 467					
			Страниц	Лист	Листов
				36	46
ООО Градостроительная мастерская "Линия"					



ИРКУТСКАЯ ОБЛАСТЬ
ОСИНСКИЙ РАЙОН
Муниципальное образование "Улейское"

ИРКУТСКАЯ ОБЛАСТЬ
ОСИНСКИЙ РАЙОН
Межселенные территории

УСЛОВНЫЕ ОБОЗНАЧЕНИЯ

ТЕРРИТОРИАЛЬНОЕ УСТРОЙСТВО

- ГРАНИЦЫ МУНИЦИПАЛЬНЫХ РАЙОНОВ
- ГРАНИЦЫ МУНИЦИПАЛЬНЫХ ОБРАЗОВАНИЙ
- ГРАНИЦЫ НАСЕЛЕННЫХ ПУНКТОВ
- ГРАНИЦЫ МЕЖСЕЛЕННЫХ ТЕРРИТОРИЙ

ОБЪЕКТЫ НЕДВИЖИМОСТИ

ГРАНИЦЫ ЗЕМЕЛЬНЫХ УЧАСТКОВ

- СВЕДЕНИЯ О ЗЕМЕЛЬНЫХ УЧАСТКАХ, ЗАНЕСЕННЫХ В ГОСУДАРСТВЕННЫЙ КАДАСТР НЕДВИЖИМОСТИ

ГРАНИЦЫ ЗЕМЕЛЬНЫХ УЧАСТКОВ, УСТАНОВЛЕННЫЕ (УТОЧНЕННЫЕ) ПРОЕКТОМ

- ГРАНИЦЫ ФОРМИРУЕМЫХ ЗЕМЕЛЬНЫХ УЧАСТКОВ, ПРЕДНАЗНАЧЕННЫХ ДЛЯ РАЗМЕЩЕНИЯ ОБЪЕКТОВ КАПИТАЛЬНОГО СТРОИТЕЛЬСТВА РЕГИОНАЛЬНОГО ЗНАЧЕНИЯ
- ГРАНИЦЫ ВРЕМЕННЫХ ЗЕМЕЛЬНЫХ УЧАСТКОВ, ОБРАЗУЕМЫХ НА ПЕРИОД РЕКОНСТРУКЦИИ ОБЪЕКТОВ КАПИТАЛЬНОГО СТРОИТЕЛЬСТВА

ЛИНИИ РЕГУЛИРОВАНИЯ

- УСТАНОВЛЕННЫЕ КРАСНЫЕ ЛИНИИ
- ЛИНИИ ОТСТУПА ОТ КРАСНЫХ ЛИНИЙ

ИСПОЛЬЗОВАНИЕ ТЕРРИТОРИИ

ЖИЛЬЕ ТЕРРИТОРИИ

- ТЕРРИТОРИИ ЗАСТРОЙКИ ИНДИВИДУАЛЬНЫМИ ЖИЛЬНЫМИ ДОМАМИ

ОБЩЕСТВЕННО-ДЕЛОВЫЕ ТЕРРИТОРИИ

- ТЕРРИТОРИИ ДЕЛОВОГО, ОБЩЕСТВЕННОГО И КОММЕРЧЕСКОГО НАЗНАЧЕНИЯ

ТЕРРИТОРИИ РЕКРЕАЦИОННОГО НАЗНАЧЕНИЯ

- ТЕРРИТОРИИ ЛЕСОВ
- ТЕРРИТОРИИ ПРИРОДНОГО ЛАНДШАФТА
- ТЕРРИТОРИИ ВОДНЫХ ОБЪЕКТОВ
- ЗАБОЛОЧЕННЫЕ ТЕРРИТОРИИ

ТЕРРИТОРИИ СЕЛЬСКОХОЗЯЙСТВЕННОГО ИСПОЛЬЗОВАНИЯ

- ТЕРРИТОРИИ СЕЛЬСКОХОЗЯЙСТВЕННЫХ УГОДИЙ
- ПРОЧИЕ ТЕРРИТОРИИ СЕЛЬСКОХОЗЯЙСТВЕННОГО ИСПОЛЬЗОВАНИЯ

ТЕРРИТОРИИ ИНЖЕНЕРНОЙ И ТРАНСПОРТНОЙ ИНФРАСТРУКТУРЫ

- ТЕРРИТОРИИ ОБЪЕКТОВ ТРАНСПОРТНОЙ ИНФРАСТРУКТУРЫ
- ТЕРРИТОРИИ ОБЪЕКТОВ ИНЖЕНЕРНОЙ ИНФРАСТРУКТУРЫ

ТЕРРИТОРИИ СПЕЦИАЛЬНОГО НАЗНАЧЕНИЯ

- ТЕРРИТОРИИ КЛАДБИЩ

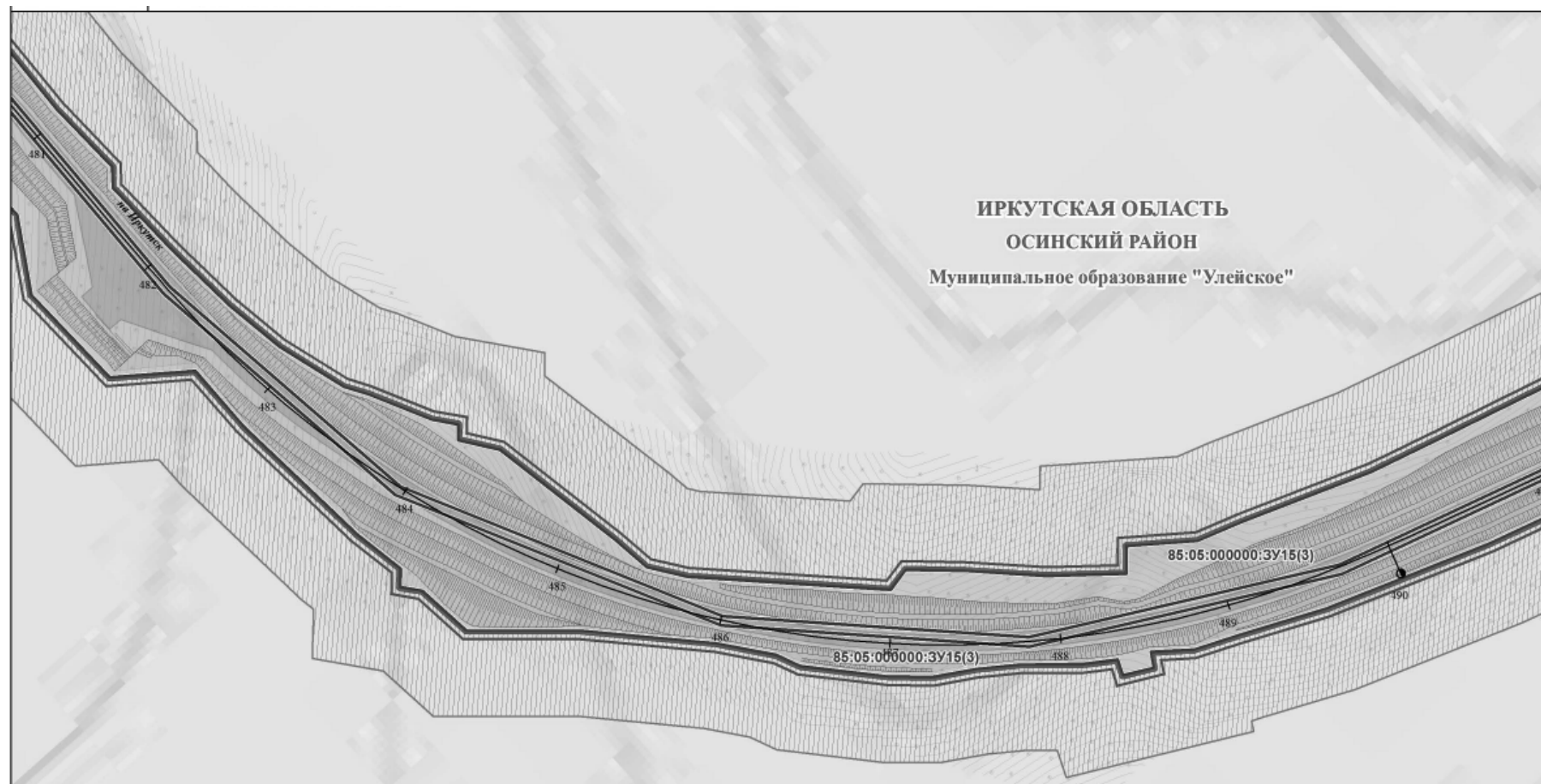
ПРОИЗВОДСТВЕННЫЕ ТЕРРИТОРИИ

- ТЕРРИТОРИИ ПРОМЫШЛЕННЫХ ОБЪЕКТОВ IV/V КЛАССА ОПАСНОСТИ

ЛИНИИ, ОБОЗНАЧАЮЩИЕ ДОРОГИ, УЛИЦЫ, ПРОЕЗДЫ, ОБЪЕКТЫ ТРАНСПОРТНОЙ ИНФРАСТРУКТУРЫ

АВТОМОБИЛЬНЫЙ ТРАНСПОРТ

- АВТОМОБИЛЬНЫЕ ДОРОГИ РЕГИОНАЛЬНОГО ЗНАЧЕНИЯ
- АВТОМОБИЛЬНЫЕ ДОРОГИ ПРОЧИЕ
- УЛИЧНО-ДОРОЖНАЯ СЕТЬ



ИРКУТСКАЯ ОБЛАСТЬ
ОСИНСКИЙ РАЙОН
Муниципальное образование "Улейское"

УСЛОВНЫЕ ОБОЗНАЧЕНИЯ

ТЕРРИТОРИАЛЬНОЕ УСТРОЙСТВО

- ГРАНИЦЫ МУНИЦИПАЛЬНЫХ РАЙОНОВ
- ГРАНИЦЫ МУНИЦИПАЛЬНЫХ ОБРАЗОВАНИЙ
- ГРАНИЦЫ НАСЕЛЕННЫХ ПУНКТОВ
- ГРАНИЦЫ МЕЖСЕЛЕННЫХ ТЕРРИТОРИЙ

ОБЪЕКТЫ НЕДВИЖИМОСТИ

ГРАНИЦЫ ЗЕМЕЛЬНЫХ УЧАСТКОВ

- СВЕДЕНИЯ О ЗЕМЕЛЬНЫХ УЧАСТКАХ, ЗАНЕСЕННЫХ В ГОСУДАРСТВЕННЫЙ КАДАСТР НЕДВИЖИМОСТИ

ГРАНИЦЫ ЗЕМЕЛЬНЫХ УЧАСТКОВ, УСТАНОВЛЕННЫЕ (УТОЧНЕННЫЕ) ПРОЕКТОМ

- ГРАНИЦЫ ФОРМИРУЕМЫХ ЗЕМЕЛЬНЫХ УЧАСТКОВ, ПРЕДНАЗНАЧЕННЫХ ДЛЯ РАЗМЕЩЕНИЯ ОБЪЕКТОВ КАПИТАЛЬНОГО СТРОИТЕЛЬСТВА РЕГИОНАЛЬНОГО ЗНАЧЕНИЯ
- ГРАНИЦЫ ВРЕМЕННЫХ ЗЕМЕЛЬНЫХ УЧАСТКОВ, ОБРАЗУЕМЫХ НА ПЕРИОД РЕКОНСТРУКЦИИ ОБЪЕКТОВ КАПИТАЛЬНОГО СТРОИТЕЛЬСТВА

ЛИНИИ РЕГУЛИРОВАНИЯ

- УСТАНОВЛЕННЫЕ КРАСНЫЕ ЛИНИИ
- ЛИНИИ ОТСТУПА ОТ КРАСНЫХ ЛИНИЙ

ИСПОЛЬЗОВАНИЕ ТЕРРИТОРИИ

ЖИЛЬЕ ТЕРРИТОРИИ

- ТЕРРИТОРИИ ЗАСТРОЙКИ ИНДИВИДУАЛЬНЫМИ ЖИЛЬНЫМИ ДОМАМИ

ОБЩЕСТВЕННО-ДЕЛОВЫЕ ТЕРРИТОРИИ

- ТЕРРИТОРИИ ДЕЛОВОГО, ОБЩЕСТВЕННОГО И КОММЕРЧЕСКОГО НАЗНАЧЕНИЯ

ТЕРРИТОРИИ РЕКРЕАЦИОННОГО НАЗНАЧЕНИЯ

- ТЕРРИТОРИИ ЛЕСОВ
- ТЕРРИТОРИИ ПРИРОДНОГО ЛАНДШАФТА
- ТЕРРИТОРИИ ВОДНЫХ ОБЪЕКТОВ
- ЗАБОЛОЧЕННЫЕ ТЕРРИТОРИИ

ТЕРРИТОРИИ СЕЛЬСКОХОЗЯЙСТВЕННОГО ИСПОЛЬЗОВАНИЯ

- ТЕРРИТОРИИ СЕЛЬСКОХОЗЯЙСТВЕННЫХ УГОДИЙ
- ПРОЧИЕ ТЕРРИТОРИИ СЕЛЬСКОХОЗЯЙСТВЕННОГО ИСПОЛЬЗОВАНИЯ

ТЕРРИТОРИИ ИНЖЕНЕРНОЙ И ТРАНСПОРТНОЙ ИНФРАСТРУКТУРЫ

- ТЕРРИТОРИИ ОБЪЕКТОВ ТРАНСПОРТНОЙ ИНФРАСТРУКТУРЫ
- ТЕРРИТОРИИ ОБЪЕКТОВ ИНЖЕНЕРНОЙ ИНФРАСТРУКТУРЫ

ТЕРРИТОРИИ СПЕЦИАЛЬНОГО НАЗНАЧЕНИЯ

- ТЕРРИТОРИИ КЛАДБИЩ

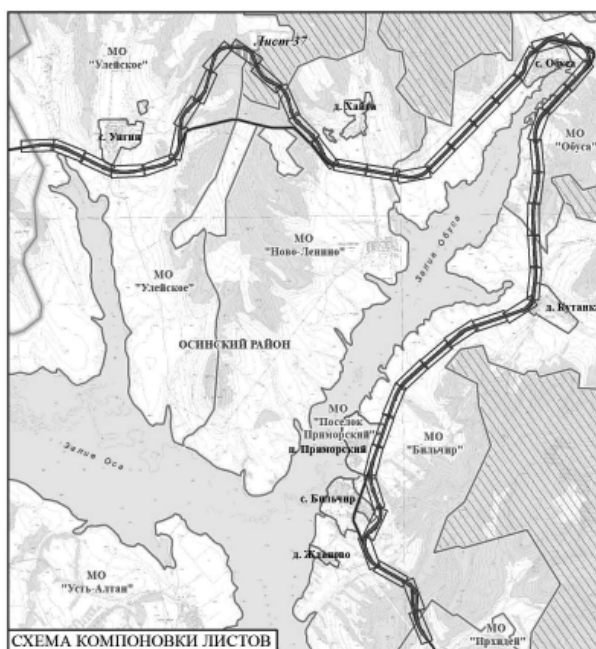
ПРОИЗВОДСТВЕННЫЕ ТЕРРИТОРИИ

- ТЕРРИТОРИИ ПРОМЫШЛЕННЫХ ОБЪЕКТОВ IV/V КЛАССА ОПАСНОСТИ

ЛИНИИ, ОБОЗНАЧАЮЩИЕ ДОРОГИ, УЛИЦЫ, ПРОЕЗДЫ, ОБЪЕКТЫ ТРАНСПОРТНОЙ ИНФРАСТРУКТУРЫ

АВТОМОБИЛЬНЫЙ ТРАНСПОРТ

- АВТОМОБИЛЬНЫЕ ДОРОГИ РЕГИОНАЛЬНОГО ЗНАЧЕНИЯ
- АВТОМОБИЛЬНЫЕ ДОРОГИ ПРОЧИЕ
- УЛИЧНО-ДОРОЖНАЯ СЕТЬ



ПЛАНИРОВОЧНЫЕ ОГРАНИЧЕНИЯ
ГРАНИЦЫ ЗОН С ОСОБЫМИ УСЛОВИЯМИ ИСПОЛЬЗОВАНИЯ ТЕРРИТОРИИ
ОХРАННЫЕ ЗОНЫ ОБЪЕКТОВ ИНЖЕНЕРНОЙ И ТРАНСПОРТНОЙ ИНФРАСТРУКТУРЫ

- ПРИДОРОЖНЫЕ ПОЛОСЫ АВТОМОБИЛЬНЫХ ДОРОГ
- ОХРАННЫЕ ЗОНЫ ЛИНИЙ СВЯЗИ
- ОХРАННЫЕ ЗОНЫ ЛИНИЙ ЭЛЕКТРОПЕРЕДАЧИ

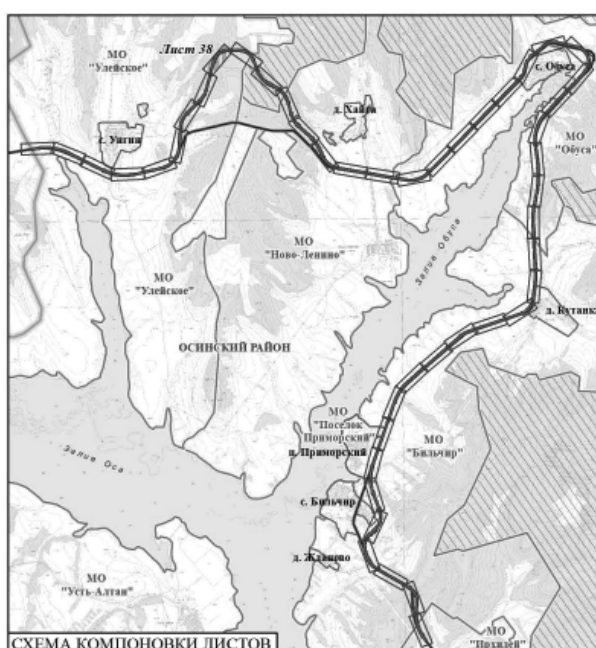

САНИТАРНО-ЗАЩИТНЫЕ ЗОНЫ И РАЗРЫВЫ

- САНИТАРНО-ЗАЩИТНЫЕ ЗОНЫ РЕКОМЕНДУЕМЫЕ Сан ПдН 2.2.1.2.1.1.1.1200-03 (пзм)

ОХРАННЫЕ ЗОНЫ ВОДНЫХ ОБЪЕКТОВ

- ВОДООХРАННЫЕ ЗОНЫ
- ПРИБРЕЖНО-ЗАЩИТНЫЕ ПОЛОСЫ
- БЕРЕГОВЫЕ ПОЛОСЫ

15-28-ПМ - карта 1							
ПРОЕКТ ПЛАНИРОВКИ И ПРОЕКТ МЕЖВЕЯНИЯ «РЕКОНСТРУКЦИЯ АВТОМОБИЛЬНОЙ ДОРОГИ ИРКУТСКА-УСТЬ-УДА НА УЧАСТКЕ КМ 160 – КМ 215 В ОСНИНСКОМ РАЙОНЕ, УСТЬ-УЗВЕНСКОМ РАЙОНЕ ИРКУТСКОЙ ОБЛАСТИ» «РЕКОНСТРУКЦИЯ АВТОМОБИЛЬНОЙ ДОРОГИ ИРКУТСКА-ОСА-УСТЬ-УДА НА УЧАСТКЕ КМ 160 – КМ 215 В ОСНИНСКОМ РАЙОНЕ ИРКУТСКОЙ ОБЛАСТИ»							
Изм.	Коп.уч.	Лист	№ док.	Подпись	Дата		
	ГАП		Холуева В.А.		12.15		
	Нормоконтр.		Петрова Е.В.		12.15		
ОСНОВНАЯ ЧАСТЬ ПРОЕКТА, ПОДЛЕЖАЩАЯ УТВЕРЖДЕНИЮ					Страниц	Лист	Листов
						37	46
ЧЕРТЕЖ МЕЖВЕЯНИЯ ТЕРРИТОРИИ М 1:2000 УЧАСТОК ПК 407 - ПК 411					ООО Градостроительная мастерская "Линия"		



ПЛАНИРОВОЧНЫЕ ОГРАНИЧЕНИЯ
ГРАНИЦЫ ЗОН С ОСОБЫМИ УСЛОВИЯМИ ИСПОЛЬЗОВАНИЯ ТЕРРИТОРИИ
ОХРАННЫЕ ЗОНЫ ОБЪЕКТОВ ИНЖЕНЕРНОЙ И ТРАНСПОРТНОЙ ИНФРАСТРУКТУРЫ

- ПРИДОРОЖНЫЕ ПОЛОСЫ АВТОМОБИЛЬНЫХ ДОРОГ
- ОХРАННЫЕ ЗОНЫ ЛИНИЙ СВЯЗИ
- ОХРАННЫЕ ЗОНЫ ЛИНИЙ ЭЛЕКТРОПЕРЕДАЧИ

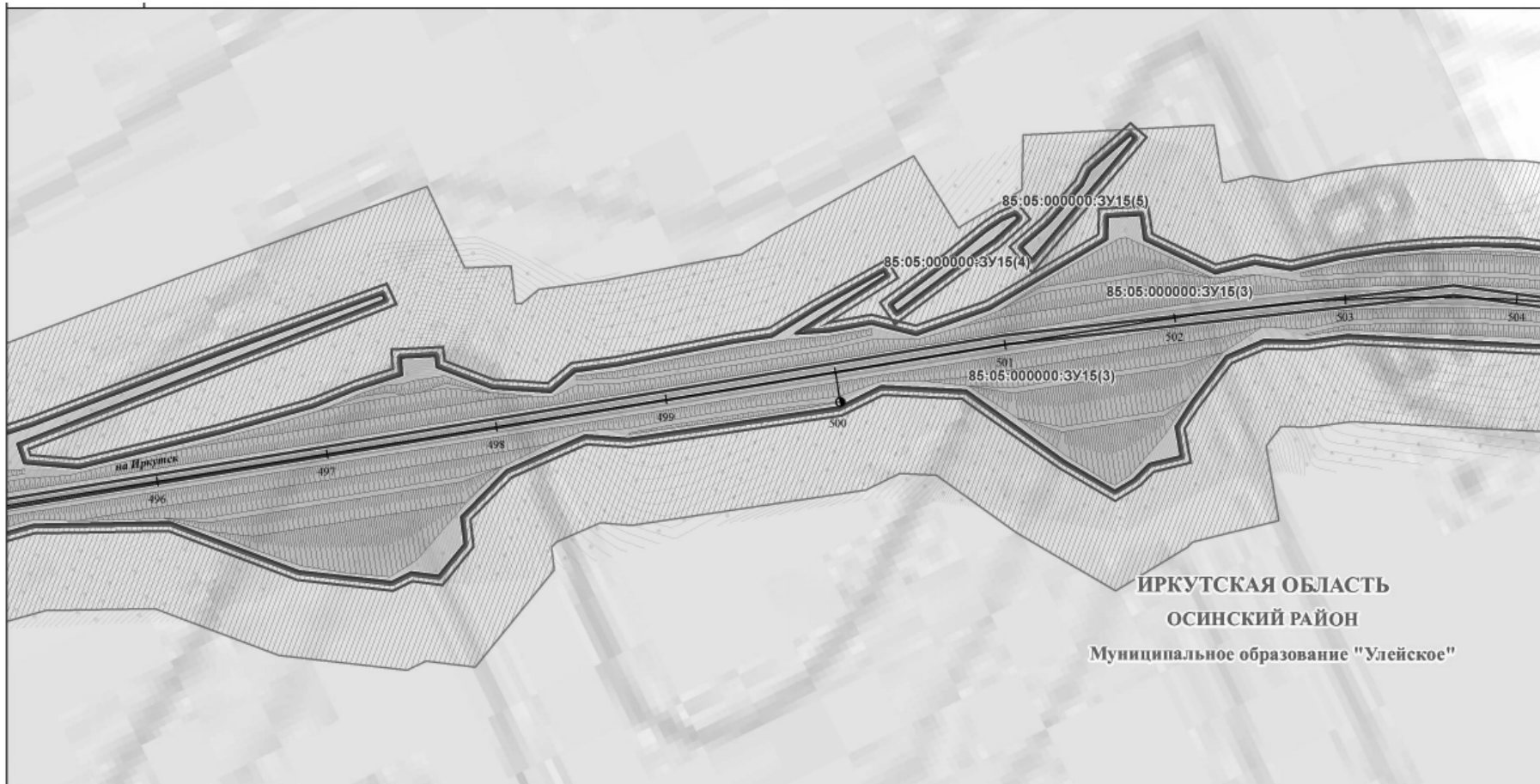
САНИТАРНО-ЗАЩИТНЫЕ ЗОНЫ И РАЗРЫВЫ

- САНИТАРНО-ЗАЩИТНЫЕ ЗОНЫ РЕКОМЕНДУЕМЫЕ Сан ПдН 2.2.1.2.1.1.1.1200-03 (пзм)

ОХРАННЫЕ ЗОНЫ ВОДНЫХ ОБЪЕКТОВ

- ВОДООХРАННЫЕ ЗОНЫ
- ПРИБРЕЖНО-ЗАЩИТНЫЕ ПОЛОСЫ
- БЕРЕГОВЫЕ ПОЛОСЫ

15-28-ПМ - карта 1							
ПРОЕКТ ПЛАНИРОВКИ И ПРОЕКТ МЕЖВЕЯНИЯ «РЕКОНСТРУКЦИЯ АВТОМОБИЛЬНОЙ ДОРОГИ ИРКУТСКА-УСТЬ-УДА НА УЧАСТКЕ КМ 160 – КМ 215 В ОСНИНСКОМ РАЙОНЕ, УСТЬ-УЗВЕНСКОМ РАЙОНЕ ИРКУТСКОЙ ОБЛАСТИ» «РЕКОНСТРУКЦИЯ АВТОМОБИЛЬНОЙ ДОРОГИ ИРКУТСКА-ОСА-УСТЬ-УДА НА УЧАСТКЕ КМ 160 – КМ 215 В ОСНИНСКОМ РАЙОНЕ ИРКУТСКОЙ ОБЛАСТИ»							
Изм.	Коп.уч.	Лист	№ док.	Подпись	Дата		
	ГАП		Холуева В.А.		12.15		
	Нормоконтр.		Петрова Е.В.		12.15		
ОСНОВНАЯ ЧАСТЬ ПРОЕКТА, ПОДЛЕЖАЩАЯ УТВЕРЖДЕНИЮ					Страниц	Лист	Листов
						38	46
ЧЕРТЕЖ МЕЖВЕЯНИЯ ТЕРРИТОРИИ М 1:2000 УЧАСТОК ПК 411 - ПК 415					ООО Градостроительная мастерская "Линия"		

**УСЛОВНЫЕ ОБОЗНАЧЕНИЯ****ТЕРРИТОРИАЛЬНОЕ УСТРОЙСТВО**

- ГРАНИЦЫ МУНИЦИПАЛЬНЫХ РАЙОНОВ
- ГРАНИЦЫ МУНИЦИПАЛЬНЫХ ОБРАЗОВАНИЙ
- ГРАНИЦЫ НАСЕЛЕННЫХ ПУНКТОВ
- ГРАНИЦЫ МЕЖСЕЛЕННЫХ ТЕРРИТОРИЙ

ОБЪЕКТЫ НЕДВИЖИМОСТИ**ГРАНИЦЫ ЗЕМЕЛЬНЫХ УЧАСТКОВ**

- СВЕДЕНИЯ О ЗЕМЕЛЬНЫХ УЧАСТКАХ, ЗАНЕСЕННЫХ В ГОСУДАРСТВЕННЫЙ КАДАСТР НЕДВИЖИМОСТИ

ГРАНИЦЫ ЗЕМЕЛЬНЫХ УЧАСТКОВ, УСТАНОВЛЕННЫЕ (УТОЧНЕННЫЕ) ПРОЕКТОМ

- ГРАНИЦЫ ФОРМИРУЕМЫХ ЗЕМЕЛЬНЫХ УЧАСТКОВ, ПРЕДНАЗНАЧЕННЫХ ДЛЯ РАЗМЕЩЕНИЯ ОБЪЕКТОВ КАПИТАЛЬНОГО СТРОИТЕЛЬСТВА РЕГИОНАЛЬНОГО ЗНАЧЕНИЯ
- ГРАНИЦЫ ВРЕМЕННЫХ ЗЕМЕЛЬНЫХ УЧАСТКОВ, ОБРАЗУЕМЫХ НА ПЕРИОД РЕКОНСТРУКЦИИ ОБЪЕКТОВ КАПИТАЛЬНОГО СТРОИТЕЛЬСТВА

ЛИНИИ РЕГУЛИРОВАНИЯ

- УСТАНОВЛЕННЫЕ КРАСНЫЕ ЛИНИИ
- ЛИНИИ ОТСТУПА ОТ КРАСНЫХ ЛИНИЙ

ИСПОЛЬЗОВАНИЕ ТЕРРИТОРИИ**ЖИЛЫЕ ТЕРРИТОРИИ**

- ТЕРРИТОРИИ ЗАСТРОЙКИ ИНДИВИДУАЛЬНЫМИ ЖИЛЬНЫМИ ДОМАМИ

ОБЩЕСТВЕННО-ДЕЛОВЫЕ ТЕРРИТОРИИ

- ТЕРРИТОРИИ ДЕЛОВОГО, ОБЩЕСТВЕННОГО И КОММЕРЧЕСКОГО НАЗНАЧЕНИЯ

ТЕРРИТОРИИ РЕКРЕАЦИОННОГО НАЗНАЧЕНИЯ

- ТЕРРИТОРИИ ЛЕСОВ
- ТЕРРИТОРИИ ПРИРОДНОГО ЛАНДШАФТА
- ТЕРРИТОРИИ ВОДНЫХ ОБЪЕКТОВ
- ЗАБОЛОЧЕННЫЕ ТЕРРИТОРИИ

ТЕРРИТОРИИ СЕЛЬСКОХОЗЯЙСТВЕННОГО ИСПОЛЬЗОВАНИЯ

- ТЕРРИТОРИИ СЕЛЬСКОХОЗЯЙСТВЕННЫХ УГОДИЙ
- ПРОЧИЕ ТЕРРИТОРИИ СЕЛЬСКОХОЗЯЙСТВЕННОГО ИСПОЛЬЗОВАНИЯ

ТЕРРИТОРИИ ИНЖЕНЕРНОЙ И ТРАНСПОРТНОЙ ИНФРАСТРУКТУРЫ

- ТЕРРИТОРИИ ОБЪЕКТОВ ТРАНСПОРТНОЙ ИНФРАСТРУКТУРЫ
- ТЕРРИТОРИИ ОБЪЕКТОВ ИНЖЕНЕРНОЙ ИНФРАСТРУКТУРЫ

ТЕРРИТОРИИ СПЕЦИАЛЬНОГО НАЗНАЧЕНИЯ

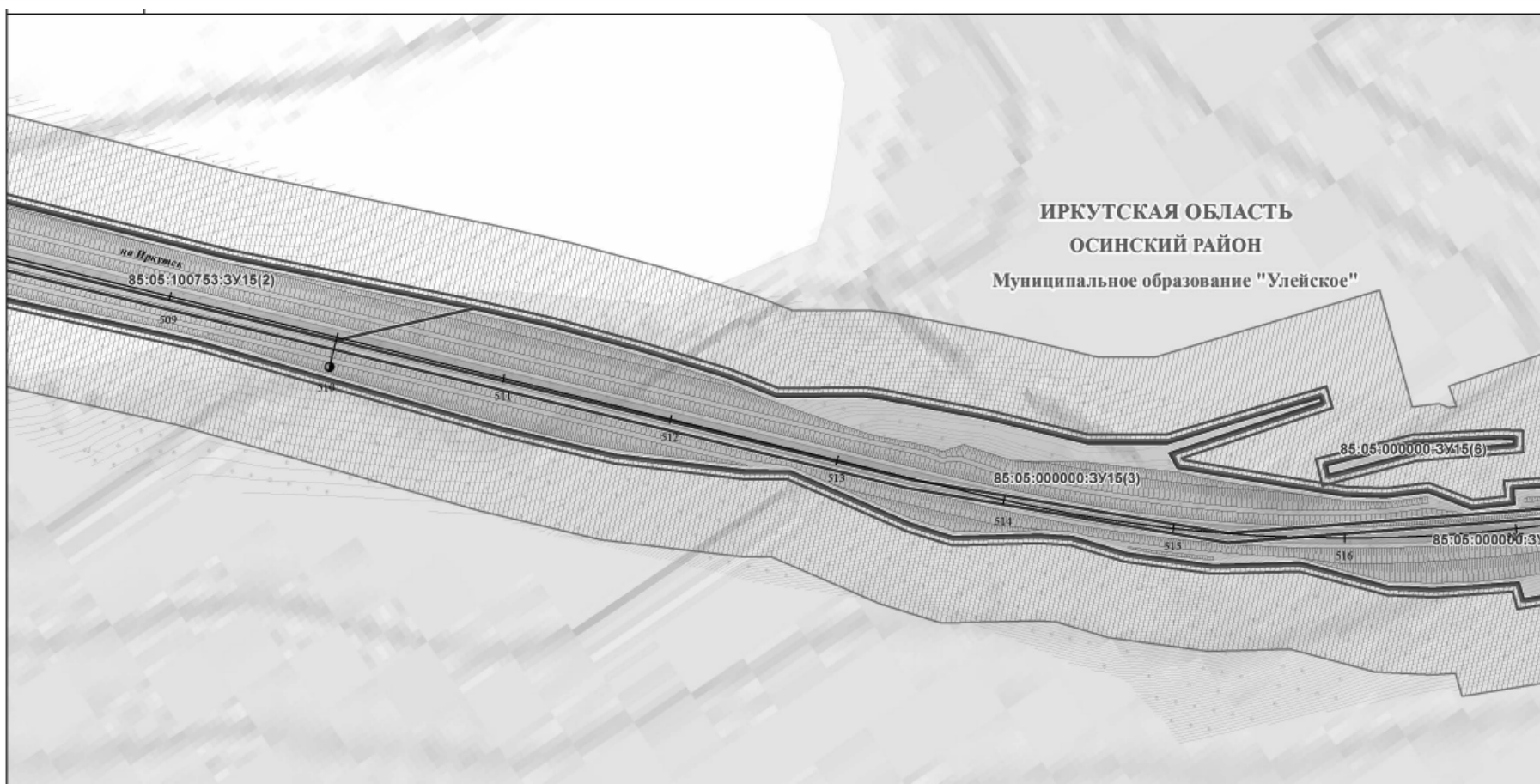
- ТЕРРИТОРИИ КЛАДБИЩ

ПРОИЗВОДСТВЕННЫЕ ТЕРРИТОРИИ

- ТЕРРИТОРИИ ПРОМЫШЛЕННЫХ ОБЪЕКТОВ IV, V КЛАССА ОПАСНОСТИ

ЛИНИИ, ОБОЗНАЧАЮЩИЕ ДОРОГИ, УЛИЦЫ, ПРОЕЗДЫ, ОБЪЕКТЫ ТРАНСПОРТНОЙ ИНФРАСТРУКТУРЫ**АВТОМОБИЛЬНЫЙ ТРАНСПОРТ**

- АВТОМОБИЛЬНЫЕ ДОРОГИ РЕГИОНАЛЬНОГО ЗНАЧЕНИЯ
- АВТОМОБИЛЬНЫЕ ДОРОГИ ПРОЧИЕ
- УЛИЧНО-ДОРОЖНАЯ СЕТЬ

**УСЛОВНЫЕ ОБОЗНАЧЕНИЯ****ТЕРРИТОРИАЛЬНОЕ УСТРОЙСТВО**

- ГРАНИЦЫ МУНИЦИПАЛЬНЫХ РАЙОНОВ
- ГРАНИЦЫ МУНИЦИПАЛЬНЫХ ОБРАЗОВАНИЙ
- ГРАНИЦЫ НАСЕЛЕННЫХ ПУНКТОВ
- ГРАНИЦЫ МЕЖСЕЛЕННЫХ ТЕРРИТОРИЙ

ОБЪЕКТЫ НЕДВИЖИМОСТИ**ГРАНИЦЫ ЗЕМЕЛЬНЫХ УЧАСТКОВ**

- СВЕДЕНИЯ О ЗЕМЕЛЬНЫХ УЧАСТКАХ, ЗАНЕСЕННЫХ В ГОСУДАРСТВЕННЫЙ КАДАСТР НЕДВИЖИМОСТИ

ГРАНИЦЫ ЗЕМЕЛЬНЫХ УЧАСТКОВ, УСТАНОВЛЕННЫЕ (УТОЧНЕННЫЕ) ПРОЕКТОМ

- ГРАНИЦЫ ФОРМИРУЕМЫХ ЗЕМЕЛЬНЫХ УЧАСТКОВ, ПРЕДНАЗНАЧЕННЫХ ДЛЯ РАЗМЕЩЕНИЯ ОБЪЕКТОВ КАПИТАЛЬНОГО СТРОИТЕЛЬСТВА РЕГИОНАЛЬНОГО ЗНАЧЕНИЯ
- ГРАНИЦЫ ВРЕМЕННЫХ ЗЕМЕЛЬНЫХ УЧАСТКОВ, ОБРАЗУЕМЫХ НА ПЕРИОД РЕКОНСТРУКЦИИ ОБЪЕКТОВ КАПИТАЛЬНОГО СТРОИТЕЛЬСТВА

ЛИНИИ РЕГУЛИРОВАНИЯ

- УСТАНОВЛЕННЫЕ КРАСНЫЕ ЛИНИИ
- ЛИНИИ ОТСТУПА ОТ КРАСНЫХ ЛИНИЙ

ИСПОЛЬЗОВАНИЕ ТЕРРИТОРИИ**ЖИЛЫЕ ТЕРРИТОРИИ**

- ТЕРРИТОРИИ ЗАСТРОЙКИ ИНДИВИДУАЛЬНЫМИ ЖИЛЬНЫМИ ДОМАМИ

ОБЩЕСТВЕННО-ДЕЛОВЫЕ ТЕРРИТОРИИ

- ТЕРРИТОРИИ ДЕЛОВОГО, ОБЩЕСТВЕННОГО И КОММЕРЧЕСКОГО НАЗНАЧЕНИЯ

ТЕРРИТОРИИ РЕКРЕАЦИОННОГО НАЗНАЧЕНИЯ

- ТЕРРИТОРИИ ЛЕСОВ
- ТЕРРИТОРИИ ПРИРОДНОГО ЛАНДШАФТА
- ТЕРРИТОРИИ ВОДНЫХ ОБЪЕКТОВ
- ЗАБОЛОЧЕННЫЕ ТЕРРИТОРИИ

ТЕРРИТОРИИ СЕЛЬСКОХОЗЯЙСТВЕННОГО ИСПОЛЬЗОВАНИЯ

- ТЕРРИТОРИИ СЕЛЬСКОХОЗЯЙСТВЕННЫХ УГОДИЙ
- ПРОЧИЕ ТЕРРИТОРИИ СЕЛЬСКОХОЗЯЙСТВЕННОГО ИСПОЛЬЗОВАНИЯ

ТЕРРИТОРИИ ИНЖЕНЕРНОЙ И ТРАНСПОРТНОЙ ИНФРАСТРУКТУРЫ

- ТЕРРИТОРИИ ОБЪЕКТОВ ТРАНСПОРТНОЙ ИНФРАСТРУКТУРЫ
- ТЕРРИТОРИИ ОБЪЕКТОВ ИНЖЕНЕРНОЙ ИНФРАСТРУКТУРЫ

ТЕРРИТОРИИ СПЕЦИАЛЬНОГО НАЗНАЧЕНИЯ

- ТЕРРИТОРИИ КЛАДБИЩ

ПРОИЗВОДСТВЕННЫЕ ТЕРРИТОРИИ

- ТЕРРИТОРИИ ПРОМЫШЛЕННЫХ ОБЪЕКТОВ IV, V КЛАССА ОПАСНОСТИ

ЛИНИИ, ОБОЗНАЧАЮЩИЕ ДОРОГИ, УЛИЦЫ, ПРОЕЗДЫ, ОБЪЕКТЫ ТРАНСПОРТНОЙ ИНФРАСТРУКТУРЫ**АВТОМОБИЛЬНЫЙ ТРАНСПОРТ**

- АВТОМОБИЛЬНЫЕ ДОРОГИ РЕГИОНАЛЬНОГО ЗНАЧЕНИЯ
- АВТОМОБИЛЬНЫЕ ДОРОГИ ПРОЧИЕ
- УЛИЧНО-ДОРОЖНАЯ СЕТЬ

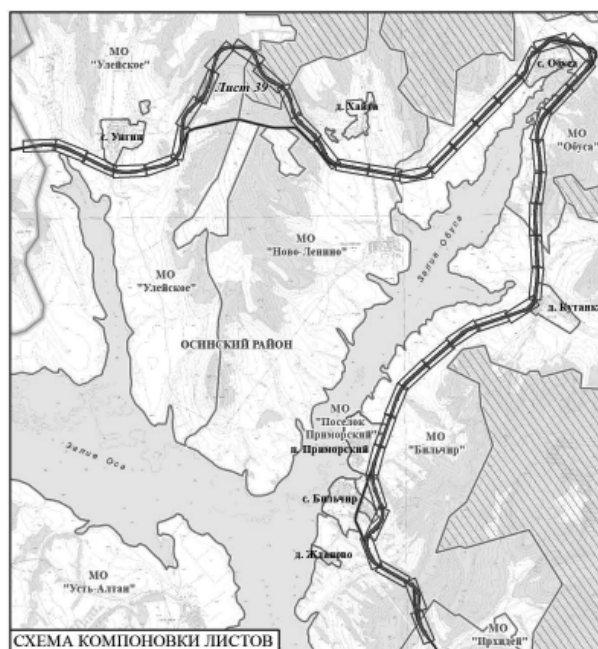
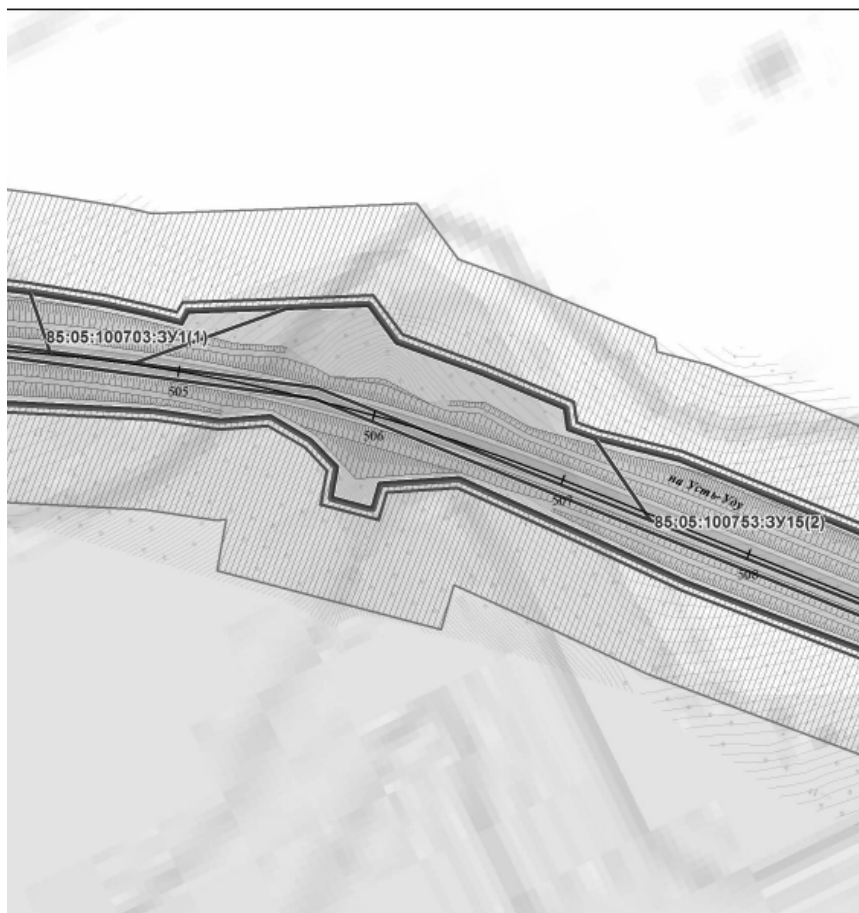


СХЕМА КОМПОНОВКИ ЛИСТОВ

ПЛАНИРОВОЧНЫЕ ОГРАНИЧЕНИЯ
ГРАНИЦЫ ЗОН С ОСОБЫМИ УСЛОВИЯМИ ИСПОЛЬЗОВАНИЯ ТЕРРИТОРИИ
ОХРАННЫЕ ЗОНЫ ОБЪЕКТОВ ИНЖЕНЕРНОЙ И ТРАНСПОРТНОЙ ИНФРАСТРУКТУРЫ

- ПРИДОРОЖНЫЕ ПОЛОСЫ АВТОМОБИЛЬНЫХ ДОРОГ
- ОХРАННЫЕ ЗОНЫ ЛИНИЙ СВЯЗИ
- ОХРАННЫЕ ЗОНЫ ЛИНИЙ ЭЛЕКТРОПЕРЕДАЧИ

САНИТАРНО-ЗАЩИТНЫЕ ЗОНЫ И РАЗРЫВЫ

- САНИТАРНО-ЗАЩИТНЫЕ ЗОНЫ РЕКОМЕНДУЕМЫЕ Сан Пин 2.2.1.2.1.1.1.1200-03 (пзм)

ОХРАННЫЕ ЗОНЫ ВОДНЫХ ОБЪЕКТОВ

- ВОДООХРАННЫЕ ЗОНЫ
- ПРИБРЕЖНО-ЗАЩИТНЫЕ ПОЛОСЫ
- БЕРЕГОВЫЕ ПОЛОСЫ

15-28-ПМ - карта 1					Страниц			
Изм.	Коп.уч.	Лист	№ док.	Подпись	Дата	Страниц	Лист	Листов
ГАП			Холуева В.А.		12.15		39	46
Нормоконтр.			Петрова Е.В.		12.15			
ОСНОВНАЯ ЧАСТЬ ПРОЕКТА, ПОДЛЕЖАЩАЯ УТВЕРЖДЕНИЮ								
ЧЕРТЕЖ МЕЖВЕЯНИЯ ТЕРРИТОРИИ М 1:2000 УЧАСТОК ПК 496 - ПК 518						ООО Градостроительная мастерская "Линия"		

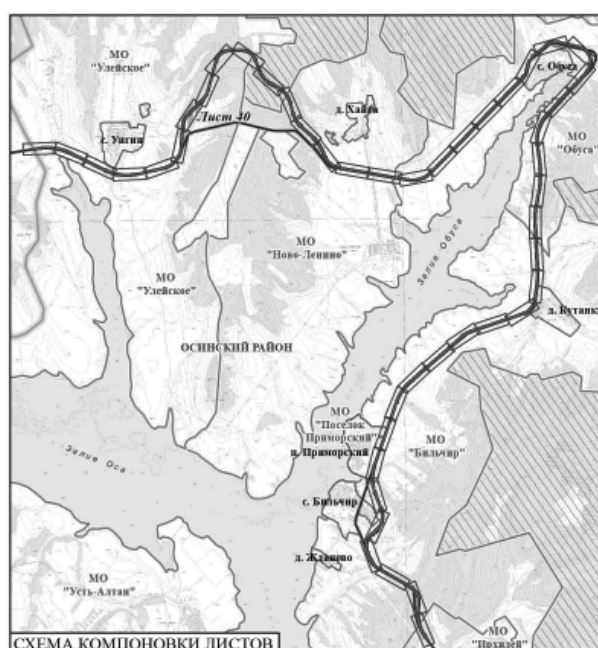
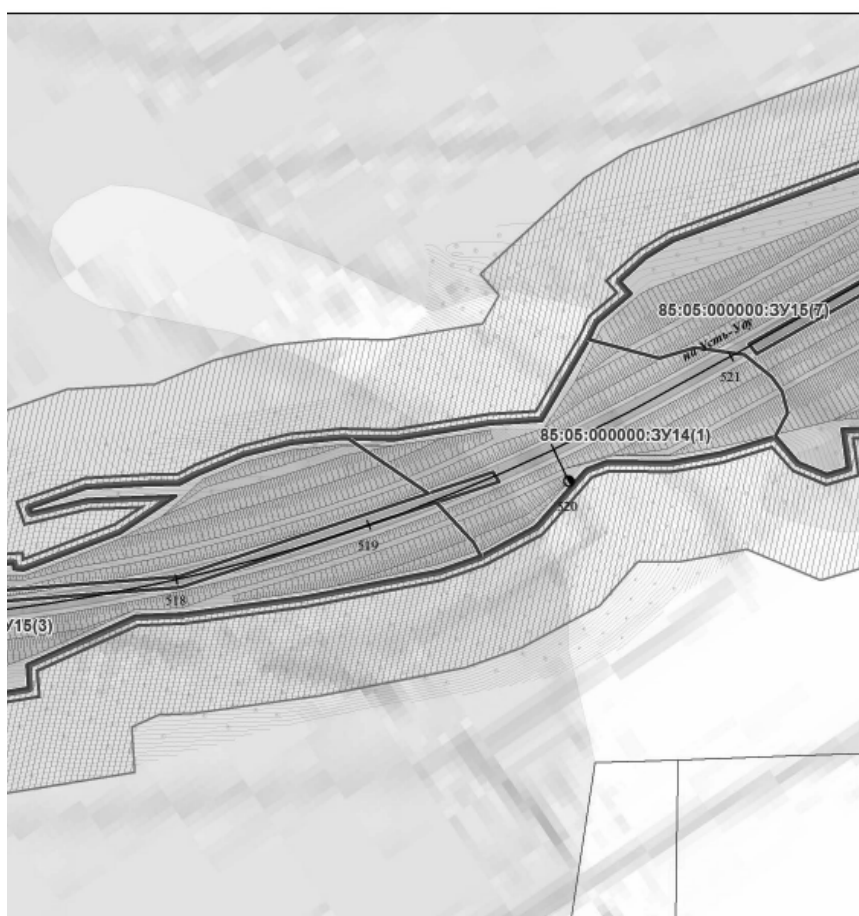


СХЕМА КОМПОНОВКИ ЛИСТОВ

ПЛАНИРОВОЧНЫЕ ОГРАНИЧЕНИЯ
ГРАНИЦЫ ЗОН С ОСОБЫМИ УСЛОВИЯМИ ИСПОЛЬЗОВАНИЯ ТЕРРИТОРИИ
ОХРАННЫЕ ЗОНЫ ОБЪЕКТОВ ИНЖЕНЕРНОЙ И ТРАНСПОРТНОЙ ИНФРАСТРУКТУРЫ

- ПРИДОРОЖНЫЕ ПОЛОСЫ АВТОМОБИЛЬНЫХ ДОРОГ
- ОХРАННЫЕ ЗОНЫ ЛИНИЙ СВЯЗИ
- ОХРАННЫЕ ЗОНЫ ЛИНИЙ ЭЛЕКТРОПЕРЕДАЧИ

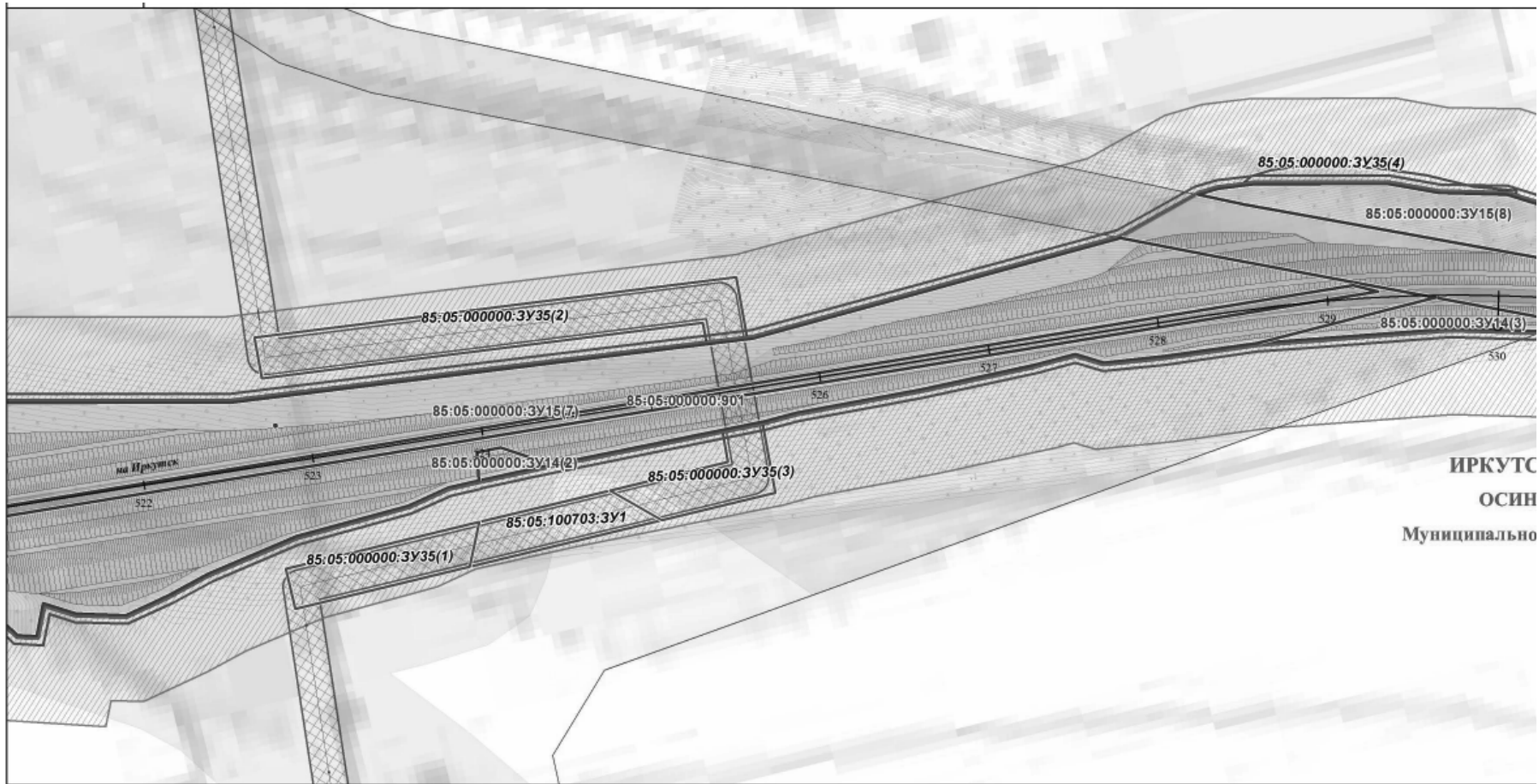
САНИТАРНО-ЗАЩИТНЫЕ ЗОНЫ И РАЗРЫВЫ

- САНИТАРНО-ЗАЩИТНЫЕ ЗОНЫ РЕКОМЕНДУЕМЫЕ Сан Пин 2.2.1.2.1.1.1.1200-03 (пзм)

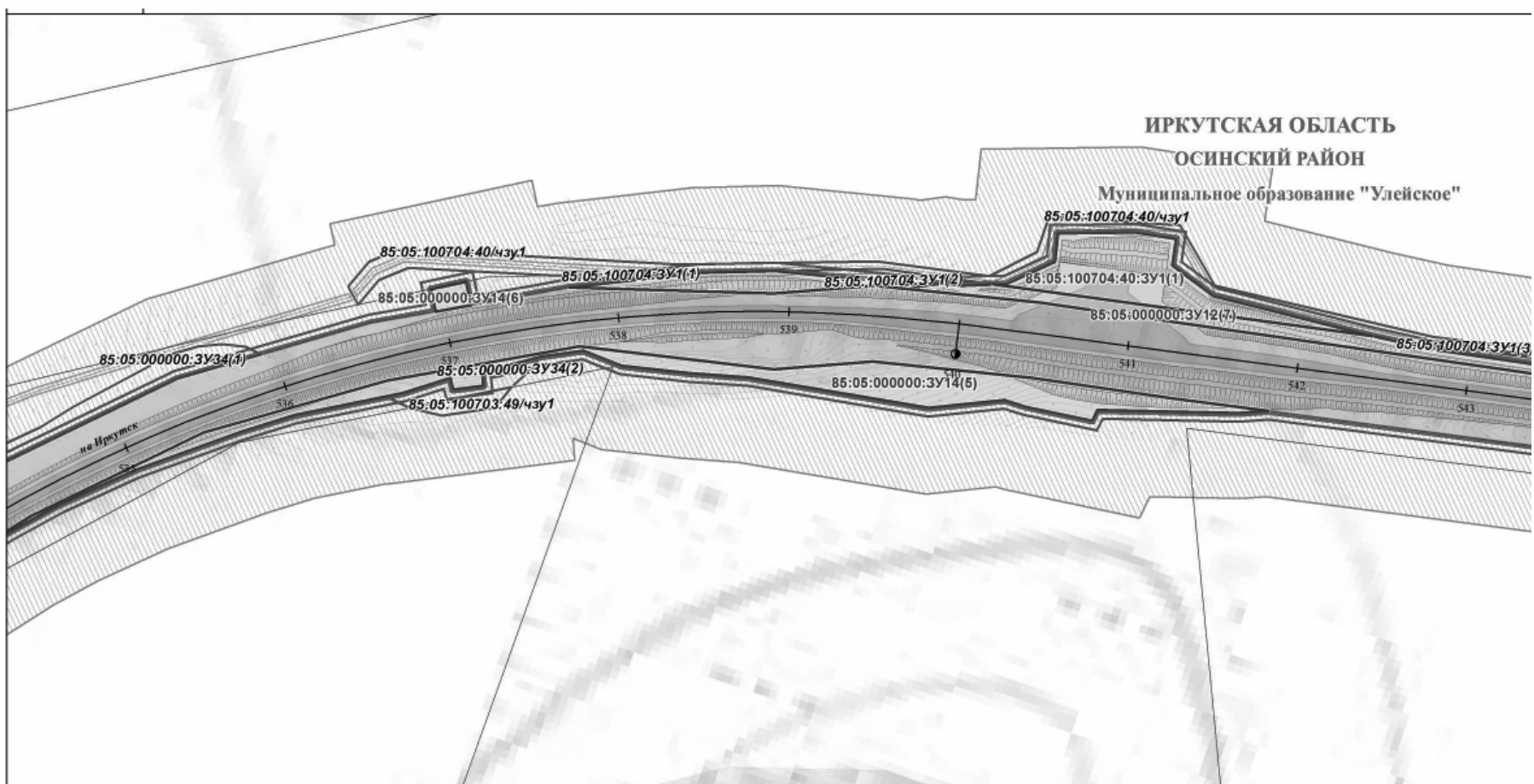
ОХРАННЫЕ ЗОНЫ ВОДНЫХ ОБЪЕКТОВ

- ВОДООХРАННЫЕ ЗОНЫ
- ПРИБРЕЖНО-ЗАЩИТНЫЕ ПОЛОСЫ
- БЕРЕГОВЫЕ ПОЛОСЫ

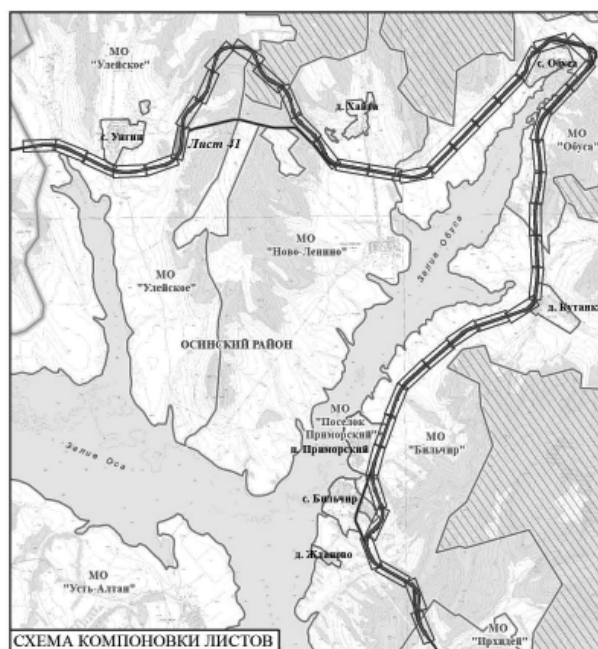
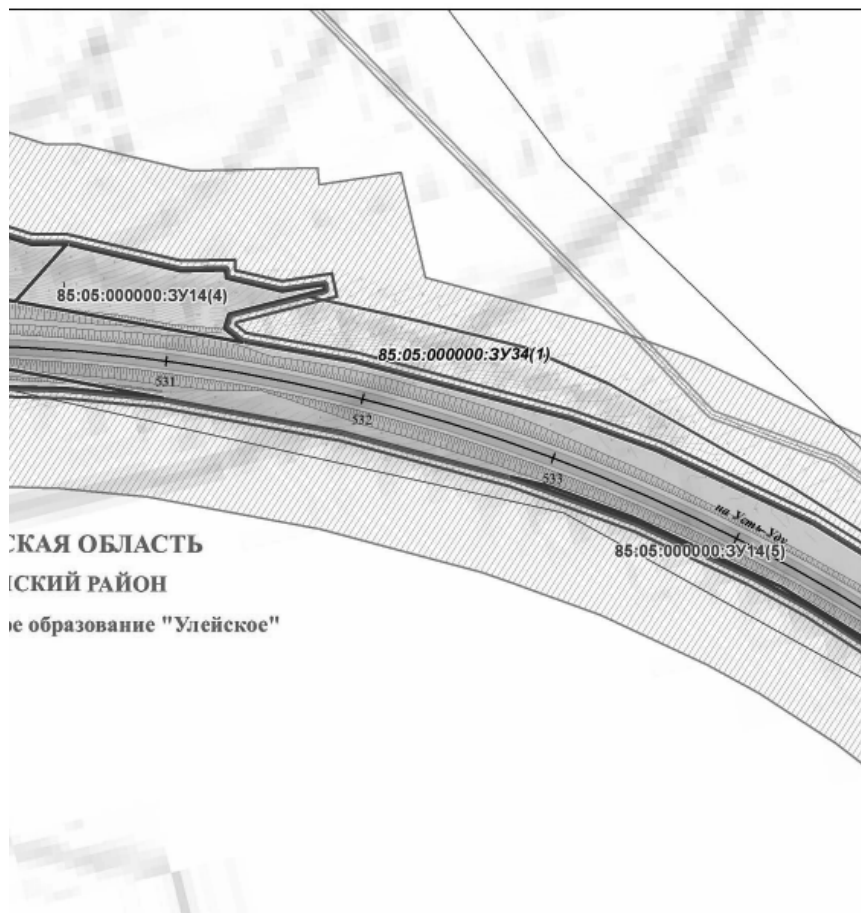
15-28-ПМ - карта 1					Страниц			
Изм.	Коп.уч.	Лист	№ док.	Подпись	Дата	Страниц	Лист	Листов
ГАП			Холуева В.А.		12.15		40	46
Нормоконтр.			Петрова Е.В.		12.15			
ОСНОВНАЯ ЧАСТЬ ПРОЕКТА, ПОДЛЕЖАЩАЯ УТВЕРЖДЕНИЮ								
ЧЕРТЕЖ МЕЖВЕЯНИЯ ТЕРРИТОРИИ М 1:2000 УЧАСТОК ПК 509 - ПК 521						ООО Градостроительная мастерская "Линия"		



<p>УСЛОВНЫЕ ОБОЗНАЧЕНИЯ</p> <p>ТЕРРИТОРИАЛЬНОЕ УСТРОЙСТВО</p> <ul style="list-style-type: none"> Границы муниципальных районов Границы муниципальных образований Границы населенных пунктов Границы межселенных территорий <p>ОБЪЕКТЫ НЕДВИЖИМОСТИ</p> <p>Границы земельных участков</p> <ul style="list-style-type: none"> Сведения о земельных участках, занесенных в государственный кадастр недвижимости <p>Границы земельных участков, установленные (уточненные) проектом</p> <ul style="list-style-type: none"> Границы формируемых земельных участков, предназначенных для размещения объектов капитального строительства регионального значения Границы временных земельных участков, образуемых на период реконструкции объектов капитального строительства 	<p>ЛИНИИ РЕГУЛИРОВАНИЯ</p> <ul style="list-style-type: none"> Установленные красные линии Линии отступа от красных линий <p>ИСПОЛЬЗОВАНИЕ ТЕРРИТОРИИ</p> <p>ЖИЛЬЕ ТЕРРИТОРИИ</p> <ul style="list-style-type: none"> Территории застройки индивидуальными жилыми домами <p>ОБЩЕСТВЕННО-ДЕЛОВЫЕ ТЕРРИТОРИИ</p> <ul style="list-style-type: none"> Территории делового, общественного и коммерческого назначения <p>ТЕРРИТОРИИ РЕКРЕАЦИОННОГО НАЗНАЧЕНИЯ</p> <ul style="list-style-type: none"> Территории лесов Территории природного ландшафта Территории водных объектов Заболоченные территории <p>ТЕРРИТОРИИ СЕЛЬСКОХОЗЯЙСТВЕННОГО ИСПОЛЬЗОВАНИЯ</p> <ul style="list-style-type: none"> Территории сельскохозяйственных угодий Прочие территории сельскохозяйственного использования 	<p>ТЕРРИТОРИИ ИНЖЕНЕРНОЙ И ТРАНСПОРТНОЙ ИНФРАСТРУКТУРЫ</p> <ul style="list-style-type: none"> Территории объектов транспортной инфраструктуры Территории объектов инженерной инфраструктуры <p>ТЕРРИТОРИИ СПЕЦИАЛЬНОГО НАЗНАЧЕНИЯ</p> <ul style="list-style-type: none"> Территории кладбищ <p>ПРОИЗВОДСТВЕННЫЕ ТЕРРИТОРИИ</p> <ul style="list-style-type: none"> Территории промышленных объектов IV/V класса опасности <p>ЛИНИИ, ОБОЗНАЧАЮЩИЕ ДОРОГИ, УЛИЦЫ, ПРОЕЗДЫ, ОБЪЕКТЫ ТРАНСПОРТНОЙ ИНФРАСТРУКТУРЫ</p> <p>АВТОМОБИЛЬНЫЙ ТРАНСПОРТ</p> <ul style="list-style-type: none"> Автомобильные дороги регионального значения Автомобильные дороги прочие Улично-дорожная сеть
---	--	--



<p>УСЛОВНЫЕ ОБОЗНАЧЕНИЯ</p> <p>ТЕРРИТОРИАЛЬНОЕ УСТРОЙСТВО</p> <ul style="list-style-type: none"> Границы муниципальных районов Границы муниципальных образований Границы населенных пунктов Границы межселенных территорий <p>ОБЪЕКТЫ НЕДВИЖИМОСТИ</p> <p>Границы земельных участков</p> <ul style="list-style-type: none"> Сведения о земельных участках, занесенных в государственный кадастр недвижимости <p>Границы земельных участков, установленные (уточненные) проектом</p> <ul style="list-style-type: none"> Границы формируемых земельных участков, предназначенных для размещения объектов капитального строительства регионального значения Границы временных земельных участков, образуемых на период реконструкции объектов капитального строительства 	<p>ЛИНИИ РЕГУЛИРОВАНИЯ</p> <ul style="list-style-type: none"> Установленные красные линии Линии отступа от красных линий <p>ИСПОЛЬЗОВАНИЕ ТЕРРИТОРИИ</p> <p>ЖИЛЬЕ ТЕРРИТОРИИ</p> <ul style="list-style-type: none"> Территории застройки индивидуальными жилыми домами <p>ОБЩЕСТВЕННО-ДЕЛОВЫЕ ТЕРРИТОРИИ</p> <ul style="list-style-type: none"> Территории делового, общественного и коммерческого назначения <p>ТЕРРИТОРИИ РЕКРЕАЦИОННОГО НАЗНАЧЕНИЯ</p> <ul style="list-style-type: none"> Территории лесов Территории природного ландшафта Территории водных объектов Заболоченные территории <p>ТЕРРИТОРИИ СЕЛЬСКОХОЗЯЙСТВЕННОГО ИСПОЛЬЗОВАНИЯ</p> <ul style="list-style-type: none"> Территории сельскохозяйственных угодий Прочие территории сельскохозяйственного использования 	<p>ТЕРРИТОРИИ ИНЖЕНЕРНОЙ И ТРАНСПОРТНОЙ ИНФРАСТРУКТУРЫ</p> <ul style="list-style-type: none"> Территории объектов транспортной инфраструктуры Территории объектов инженерной инфраструктуры <p>ТЕРРИТОРИИ СПЕЦИАЛЬНОГО НАЗНАЧЕНИЯ</p> <ul style="list-style-type: none"> Территории кладбищ <p>ПРОИЗВОДСТВЕННЫЕ ТЕРРИТОРИИ</p> <ul style="list-style-type: none"> Территории промышленных объектов IV/V класса опасности <p>ЛИНИИ, ОБОЗНАЧАЮЩИЕ ДОРОГИ, УЛИЦЫ, ПРОЕЗДЫ, ОБЪЕКТЫ ТРАНСПОРТНОЙ ИНФРАСТРУКТУРЫ</p> <p>АВТОМОБИЛЬНЫЙ ТРАНСПОРТ</p> <ul style="list-style-type: none"> Автомобильные дороги регионального значения Автомобильные дороги прочие Улично-дорожная сеть
---	--	--



ОБЛАСТЬ
ОМСКИЙ РАЙОН
по образованию "Улейское"

СХЕМА КОМПОНОВКИ ЛИСТОВ

ПЛАНИРОВОЧНЫЕ ОГРАНИЧЕНИЯ
ГРАНИЦЫ ЗОН С ОСОБЫМИ УСЛОВИЯМИ ИСПОЛЬЗОВАНИЯ ТЕРРИТОРИИ
ОХРАННЫЕ ЗОНЫ ОБЪЕКТОВ ИНЖЕНЕРНОЙ И ТРАНСПОРТНОЙ
ИНФРАСТРУКТУРЫ

- ПРИДОРОЖНЫЕ ПОЛОСЫ АВТОМОБИЛЬНЫХ ДОРОГ
- ОХРАННЫЕ ЗОНЫ ЛИНИЙ СВЯЗИ
- ОХРАННЫЕ ЗОНЫ ЛИНИЙ ЭЛЕКТРОПЕРЕДАЧИ

САНИТАРНО-ЗАЩИТНЫЕ ЗОНЫ И РАЗРЫВЫ

- САНИТАРНО-ЗАЩИТНЫЕ ЗОНЫ РЕКОМЕНДУЕМЫЕ
Сан ПдН 2.2.1.2.1.1.1.1200-03 (пзм)

ОХРАННЫЕ ЗОНЫ ВОДНЫХ ОБЪЕКТОВ

- ВОДООХРАННЫЕ ЗОНЫ
- ПРИБРЕЖНО-ЗАЩИТНЫЕ ПОЛОСЫ
- БЕРЕГОВЫЕ ПОЛОСЫ

15-28-ПМ - карта 1				
ПРОЕКТ ПЛАНИРОВКИ И ПРОЕКТ МЕЖВЕЯНИЯ «РЕКОНСТРУКЦИЯ АВТОМОБИЛЬНОЙ ДОРОГИ ИРКУТСКА-УСТЬ-УДА НА УЧАСТКЕ КМ 160 – КМ 215 В ОМСКОМ РАЙОНЕ, УСТЬ-УЗВЕНСКОМ РАЙОНЕ ИРКУТСКОЙ ОБЛАСТИ» («РЕКОНСТРУКЦИЯ АВТОМОБИЛЬНОЙ ДОРОГИ ИРКУТСКА-ОСА-УСТЬ-УДА НА УЧАСТКЕ КМ 160 – КМ 215 В ОМСКОМ РАЙОНЕ ИРКУТСКОЙ ОБЛАСТИ»)				
Изм.	Коп.уч.	Лист	№ док.	Подпись
ГАП		Хомутова В.А.		12.15
Нормоконтр.		Петрова Е.В.		12.15
ОСНОВНАЯ ЧАСТЬ ПРОЕКТА, ПОДЛЕЖАЩАЯ УТВЕРЖДЕНИЮ			Страниц	Лист
			41	46
ЧЕРТЕЖ МЕЖВЕЯНИЯ ТЕРРИТОРИИ М 1:2000 УЧАСТОК ПК 522 - ПК 534			ООО Градостроительная мастерская "Линия"	

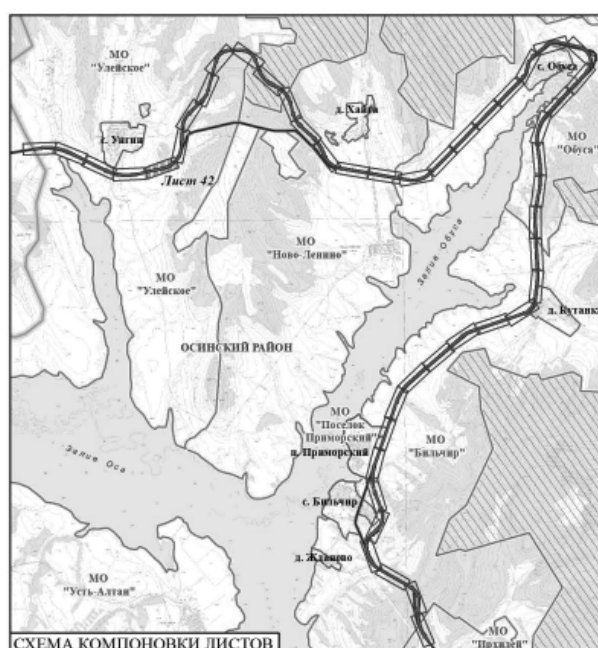
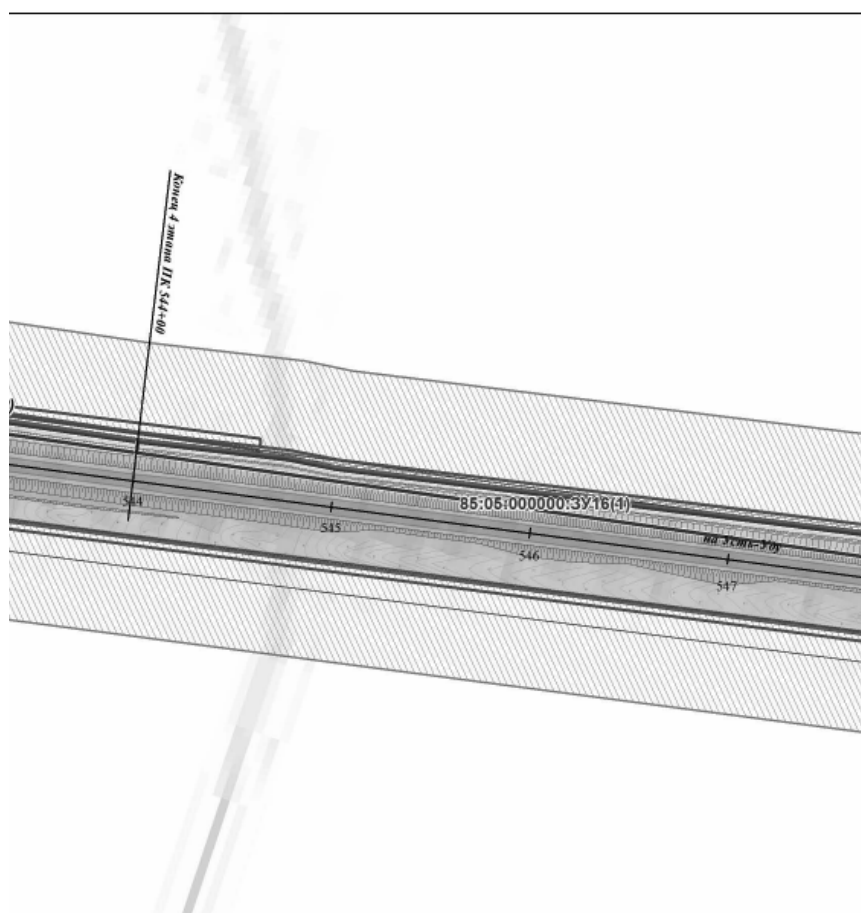


СХЕМА КОМПОНОВКИ ЛИСТОВ

ПЛАНИРОВОЧНЫЕ ОГРАНИЧЕНИЯ
ГРАНИЦЫ ЗОН С ОСОБЫМИ УСЛОВИЯМИ ИСПОЛЬЗОВАНИЯ ТЕРРИТОРИИ
ОХРАННЫЕ ЗОНЫ ОБЪЕКТОВ ИНЖЕНЕРНОЙ И ТРАНСПОРТНОЙ
ИНФРАСТРУКТУРЫ

- ПРИДОРОЖНЫЕ ПОЛОСЫ АВТОМОБИЛЬНЫХ ДОРОГ
- ОХРАННЫЕ ЗОНЫ ЛИНИЙ СВЯЗИ
- ОХРАННЫЕ ЗОНЫ ЛИНИЙ ЭЛЕКТРОПЕРЕДАЧИ

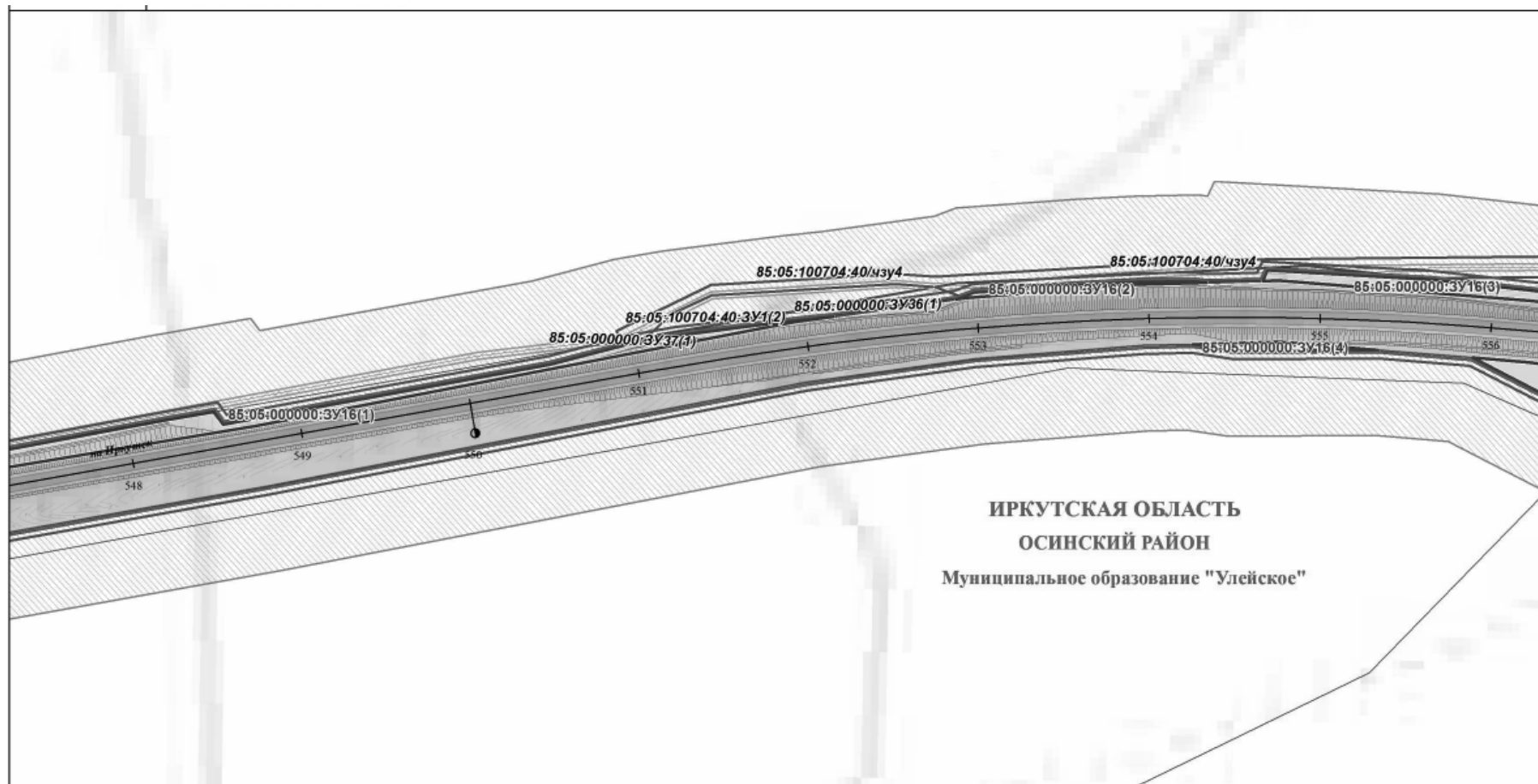
САНИТАРНО-ЗАЩИТНЫЕ ЗОНЫ И РАЗРЫВЫ

- САНИТАРНО-ЗАЩИТНЫЕ ЗОНЫ РЕКОМЕНДУЕМЫЕ
Сан ПдН 2.2.1.2.1.1.1.1200-03 (пзм)

ОХРАННЫЕ ЗОНЫ ВОДНЫХ ОБЪЕКТОВ

- ВОДООХРАННЫЕ ЗОНЫ
- ПРИБРЕЖНО-ЗАЩИТНЫЕ ПОЛОСЫ
- БЕРЕГОВЫЕ ПОЛОСЫ

15-28-ПМ - карта 1				
ПРОЕКТ ПЛАНИРОВКИ И ПРОЕКТ МЕЖВЕЯНИЯ «РЕКОНСТРУКЦИЯ АВТОМОБИЛЬНОЙ ДОРОГИ ИРКУТСКА-УСТЬ-УДА НА УЧАСТКЕ КМ 160 – КМ 215 В ОМСКОМ РАЙОНЕ, УСТЬ-УЗВЕНСКОМ РАЙОНЕ ИРКУТСКОЙ ОБЛАСТИ» («РЕКОНСТРУКЦИЯ АВТОМОБИЛЬНОЙ ДОРОГИ ИРКУТСКА-ОСА-УСТЬ-УДА НА УЧАСТКЕ КМ 160 – КМ 215 В ОМСКОМ РАЙОНЕ ИРКУТСКОЙ ОБЛАСТИ»)				
Изм.	Коп.уч.	Лист	№ док.	Подпись
ГАП		Хомутова В.А.		12.15
Нормоконтр.		Петрова Е.В.		12.15
ОСНОВНАЯ ЧАСТЬ ПРОЕКТА, ПОДЛЕЖАЩАЯ УТВЕРЖДЕНИЮ			Страниц	Лист
			42	46
ЧЕРТЕЖ МЕЖВЕЯНИЯ ТЕРРИТОРИИ М 1:2000 УЧАСТОК ПК 535 - ПК 547			ООО Градостроительная мастерская "Линия"	



ИРКУТСКАЯ ОБЛАСТЬ
ОСИНСКИЙ РАЙОН
Муниципальное образование "Улейское"

УСЛОВНЫЕ ОБОЗНАЧЕНИЯ

ТЕРРИТОРИАЛЬНОЕ УСТРОЙСТВО

- ГРАНИЦЫ МУНИЦИПАЛЬНЫХ РАЙОНОВ
- ГРАНИЦЫ МУНИЦИПАЛЬНЫХ ОБРАЗОВАНИЙ
- ГРАНИЦЫ НАСЕЛЕННЫХ ПУНКТОВ
- ГРАНИЦЫ МЕЖСЕЛЕННЫХ ТЕРРИТОРИЙ

ОБЪЕКТЫ НЕДВИЖИМОСТИ

- ГРАНИЦЫ ЗЕМЕЛЬНЫХ УЧАСТКОВ, ЗАНЕСЕННЫХ В ГОСУДАРСТВЕННЫЙ КАДАСТР НЕДВИЖИМОСТИ

ГРАНИЦЫ ЗЕМЕЛЬНЫХ УЧАСТКОВ, УСТАНОВЛЕННЫЕ (УТОЧНЕННЫЕ) ПРОЕКТОМ

- ГРАНИЦЫ ФОРМИРУЕМЫХ ЗЕМЕЛЬНЫХ УЧАСТКОВ, ПРЕДНАЗНАЧЕННЫХ ДЛЯ РАЗМЕЩЕНИЯ ОБЪЕКТОВ КАПИТАЛЬНОГО СТРОИТЕЛЬСТВА РЕГИОНАЛЬНОГО ЗНАЧЕНИЯ
- ГРАНИЦЫ ВРЕМЕННЫХ ЗЕМЕЛЬНЫХ УЧАСТКОВ, ОБРАЗУЕМЫХ НА ПЕРИОД РЕКОНСТРУКЦИИ ОБЪЕКТОВ КАПИТАЛЬНОГО СТРОИТЕЛЬСТВА

ЛИНИИ РЕГУЛИРОВАНИЯ

- УСТАНОВЛЕННЫЕ КРАСНЫЕ ЛИНИИ
- ЛИНИИ ОТСТУПА ОТ КРАСНЫХ ЛИНИЙ

ИСПОЛЬЗОВАНИЕ ТЕРРИТОРИИ

ЖИЛЫЕ ТЕРРИТОРИИ

- ТЕРРИТОРИИ ЗАСТРОЙКИ ИНДИВИДУАЛЬНЫМИ ЖИЛЬНЫМИ ДОМАМИ

ОБЩЕСТВЕННО-ДЕЛОВЫЕ ТЕРРИТОРИИ

- ТЕРРИТОРИИ ДЕЛОВОГО, ОБЩЕСТВЕННОГО И КОММЕРЧЕСКОГО НАЗНАЧЕНИЯ

ТЕРРИТОРИИ РЕКРЕАЦИОННОГО НАЗНАЧЕНИЯ

- ТЕРРИТОРИИ ЛЕСОВ
- ТЕРРИТОРИИ ПРИРОДНОГО ЛАНДШАФТА
- ТЕРРИТОРИИ ВОДНЫХ ОБЪЕКТОВ
- ЗАБОЛОЧЕННЫЕ ТЕРРИТОРИИ

ТЕРРИТОРИИ СЕЛЬСКОХОЗЯЙСТВЕННОГО ИСПОЛЬЗОВАНИЯ

- ТЕРРИТОРИИ СЕЛЬСКОХОЗЯЙСТВЕННЫХ УГОДИЙ
- ПРОЧИЕ ТЕРРИТОРИИ СЕЛЬСКОХОЗЯЙСТВЕННОГО ИСПОЛЬЗОВАНИЯ

ТЕРРИТОРИИ ИНЖЕНЕРНОЙ И ТРАНСПОРТНОЙ ИНФРАСТРУКТУРЫ

- ТЕРРИТОРИИ ОБЪЕКТОВ ТРАНСПОРТНОЙ ИНФРАСТРУКТУРЫ
- ТЕРРИТОРИИ ОБЪЕКТОВ ИНЖЕНЕРНОЙ ИНФРАСТРУКТУРЫ

ТЕРРИТОРИИ СПЕЦИАЛЬНОГО НАЗНАЧЕНИЯ

- ТЕРРИТОРИИ КЛАДБИЩ

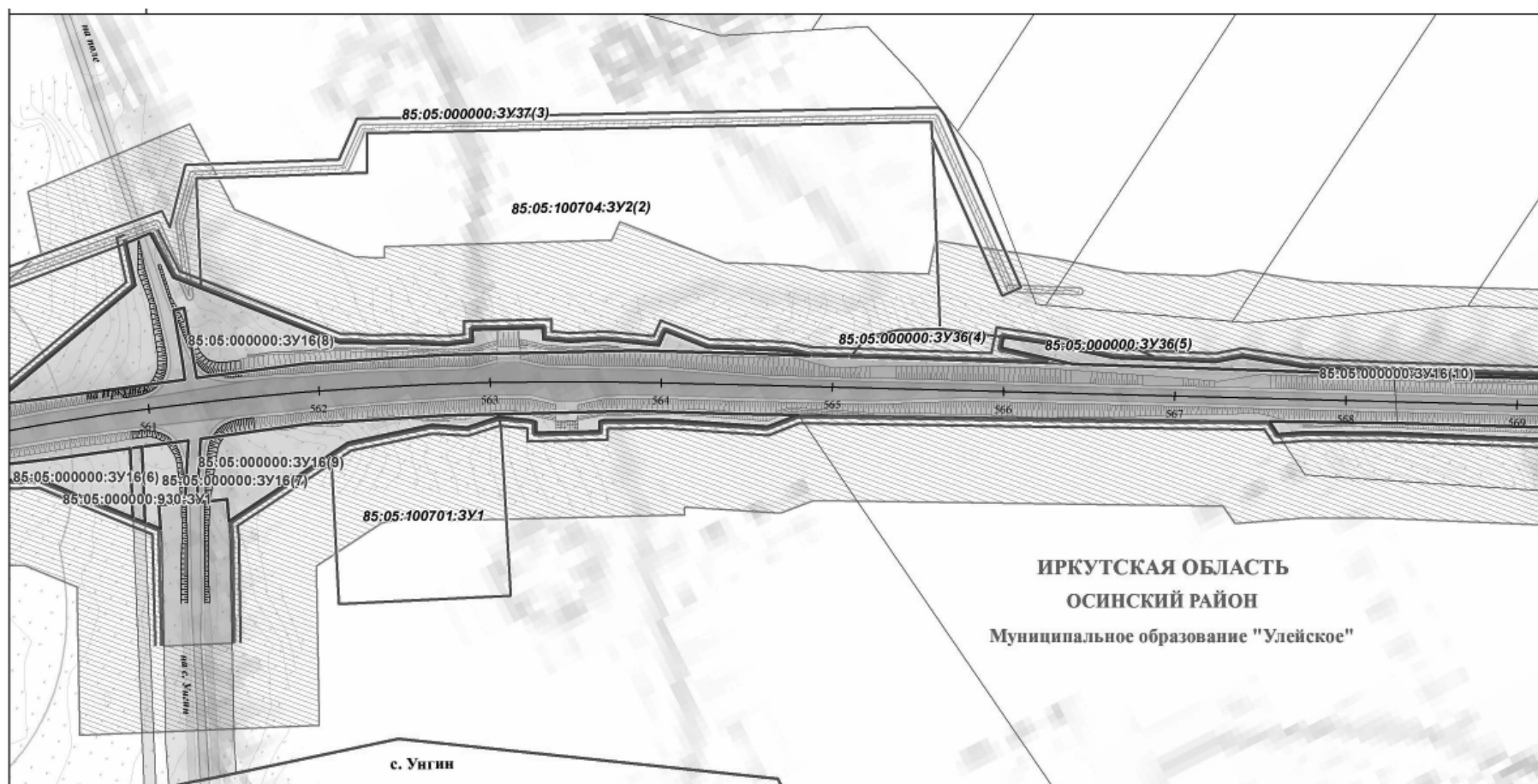
ПРОИЗВОДСТВЕННЫЕ ТЕРРИТОРИИ

- ТЕРРИТОРИИ ПРОМЫШЛЕННЫХ ОБЪЕКТОВ
- IV/V КЛАССА ОПАСНОСТИ

ЛИНИИ, ОБОЗНАЧАЮЩИЕ ДОРОГИ, УЛИЦЫ, ПРОЕЗДЫ, ОБЪЕКТЫ ТРАНСПОРТНОЙ ИНФРАСТРУКТУРЫ

АВТОМОБИЛЬНЫЙ ТРАНСПОРТ

- АВТОМОБИЛЬНЫЕ ДОРОГИ РЕГИОНАЛЬНОГО ЗНАЧЕНИЯ
- АВТОМОБИЛЬНЫЕ ДОРОГИ ПРОЧИЕ
- УЛИЧНО-ДОРОЖНАЯ СЕТЬ



ИРКУТСКАЯ ОБЛАСТЬ
ОСИНСКИЙ РАЙОН
Муниципальное образование "Улейское"

с. Уйгии

УСЛОВНЫЕ ОБОЗНАЧЕНИЯ

ТЕРРИТОРИАЛЬНОЕ УСТРОЙСТВО

- ГРАНИЦЫ МУНИЦИПАЛЬНЫХ РАЙОНОВ
- ГРАНИЦЫ МУНИЦИПАЛЬНЫХ ОБРАЗОВАНИЙ
- ГРАНИЦЫ НАСЕЛЕННЫХ ПУНКТОВ
- ГРАНИЦЫ МЕЖСЕЛЕННЫХ ТЕРРИТОРИЙ

ОБЪЕКТЫ НЕДВИЖИМОСТИ

- ГРАНИЦЫ ЗЕМЕЛЬНЫХ УЧАСТКОВ, ЗАНЕСЕННЫХ В ГОСУДАРСТВЕННЫЙ КАДАСТР НЕДВИЖИМОСТИ

ГРАНИЦЫ ЗЕМЕЛЬНЫХ УЧАСТКОВ, УСТАНОВЛЕННЫЕ (УТОЧНЕННЫЕ) ПРОЕКТОМ

- ГРАНИЦЫ ФОРМИРУЕМЫХ ЗЕМЕЛЬНЫХ УЧАСТКОВ, ПРЕДНАЗНАЧЕННЫХ ДЛЯ РАЗМЕЩЕНИЯ ОБЪЕКТОВ КАПИТАЛЬНОГО СТРОИТЕЛЬСТВА РЕГИОНАЛЬНОГО ЗНАЧЕНИЯ
- ГРАНИЦЫ ВРЕМЕННЫХ ЗЕМЕЛЬНЫХ УЧАСТКОВ, ОБРАЗУЕМЫХ НА ПЕРИОД РЕКОНСТРУКЦИИ ОБЪЕКТОВ КАПИТАЛЬНОГО СТРОИТЕЛЬСТВА

ЛИНИИ РЕГУЛИРОВАНИЯ

- УСТАНОВЛЕННЫЕ КРАСНЫЕ ЛИНИИ
- ЛИНИИ ОТСТУПА ОТ КРАСНЫХ ЛИНИЙ

ИСПОЛЬЗОВАНИЕ ТЕРРИТОРИИ

ЖИЛЫЕ ТЕРРИТОРИИ

- ТЕРРИТОРИИ ЗАСТРОЙКИ ИНДИВИДУАЛЬНЫМИ ЖИЛЬНЫМИ ДОМАМИ

ОБЩЕСТВЕННО-ДЕЛОВЫЕ ТЕРРИТОРИИ

- ТЕРРИТОРИИ ДЕЛОВОГО, ОБЩЕСТВЕННОГО И КОММЕРЧЕСКОГО НАЗНАЧЕНИЯ

ТЕРРИТОРИИ РЕКРЕАЦИОННОГО НАЗНАЧЕНИЯ

- ТЕРРИТОРИИ ЛЕСОВ
- ТЕРРИТОРИИ ПРИРОДНОГО ЛАНДШАФТА
- ТЕРРИТОРИИ ВОДНЫХ ОБЪЕКТОВ
- ЗАБОЛОЧЕННЫЕ ТЕРРИТОРИИ

ТЕРРИТОРИИ СЕЛЬСКОХОЗЯЙСТВЕННОГО ИСПОЛЬЗОВАНИЯ

- ТЕРРИТОРИИ СЕЛЬСКОХОЗЯЙСТВЕННЫХ УГОДИЙ
- ПРОЧИЕ ТЕРРИТОРИИ СЕЛЬСКОХОЗЯЙСТВЕННОГО ИСПОЛЬЗОВАНИЯ

ТЕРРИТОРИИ ИНЖЕНЕРНОЙ И ТРАНСПОРТНОЙ ИНФРАСТРУКТУРЫ

- ТЕРРИТОРИИ ОБЪЕКТОВ ТРАНСПОРТНОЙ ИНФРАСТРУКТУРЫ
- ТЕРРИТОРИИ ОБЪЕКТОВ ИНЖЕНЕРНОЙ ИНФРАСТРУКТУРЫ

ТЕРРИТОРИИ СПЕЦИАЛЬНОГО НАЗНАЧЕНИЯ

- ТЕРРИТОРИИ КЛАДБИЩ

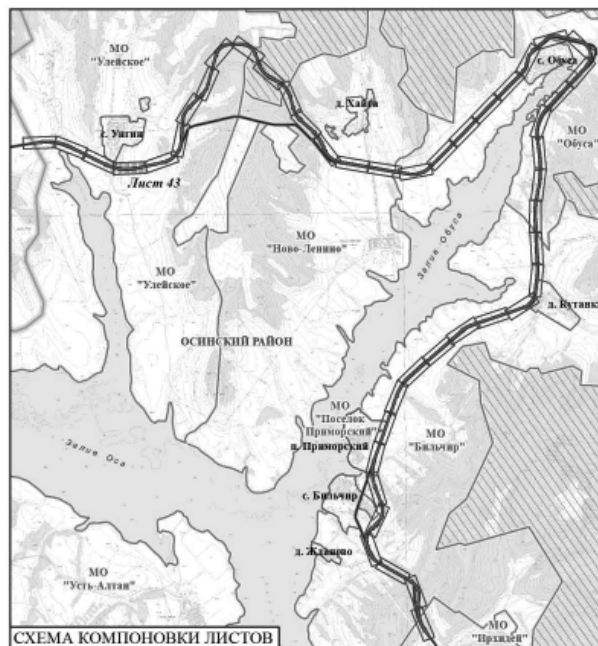
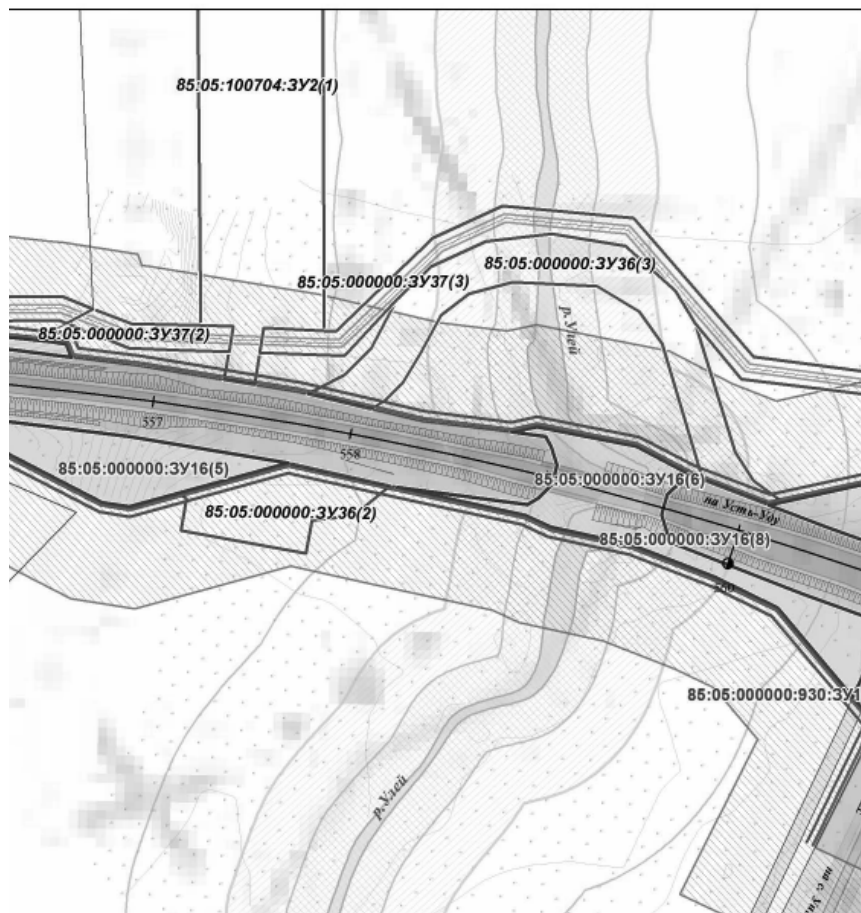
ПРОИЗВОДСТВЕННЫЕ ТЕРРИТОРИИ

- ТЕРРИТОРИИ ПРОМЫШЛЕННЫХ ОБЪЕКТОВ
- IV/V КЛАССА ОПАСНОСТИ

ЛИНИИ, ОБОЗНАЧАЮЩИЕ ДОРОГИ, УЛИЦЫ, ПРОЕЗДЫ, ОБЪЕКТЫ ТРАНСПОРТНОЙ ИНФРАСТРУКТУРЫ

АВТОМОБИЛЬНЫЙ ТРАНСПОРТ

- АВТОМОБИЛЬНЫЕ ДОРОГИ РЕГИОНАЛЬНОГО ЗНАЧЕНИЯ
- АВТОМОБИЛЬНЫЕ ДОРОГИ ПРОЧИЕ
- УЛИЧНО-ДОРОЖНАЯ СЕТЬ



ПЛАНИРОВОЧНЫЕ ОГРАНИЧЕНИЯ
ГРАНИЦЫ ЗОН С ОСОБЫМИ УСЛОВИЯМИ ИСПОЛЬЗОВАНИЯ ТЕРРИТОРИИ
ОХРАННЫЕ ЗОНЫ ОБЪЕКТОВ ИНЖЕНЕРНОЙ И ТРАНСПОРТНОЙ ИНФРАСТРУКТУРЫ

- ПРИДОРОЖНЫЕ ПОЛОСЫ АВТОМОБИЛЬНЫХ ДОРОГ
- ОХРАННЫЕ ЗОНЫ ЛИНИЙ СВЯЗИ
- ОХРАННЫЕ ЗОНЫ ЛИНИЙ ЭЛЕКТРОПЕРЕДАЧИ

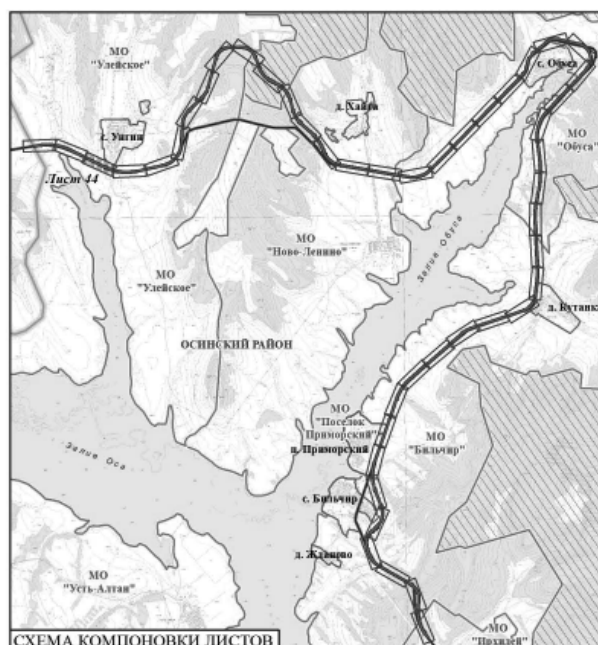
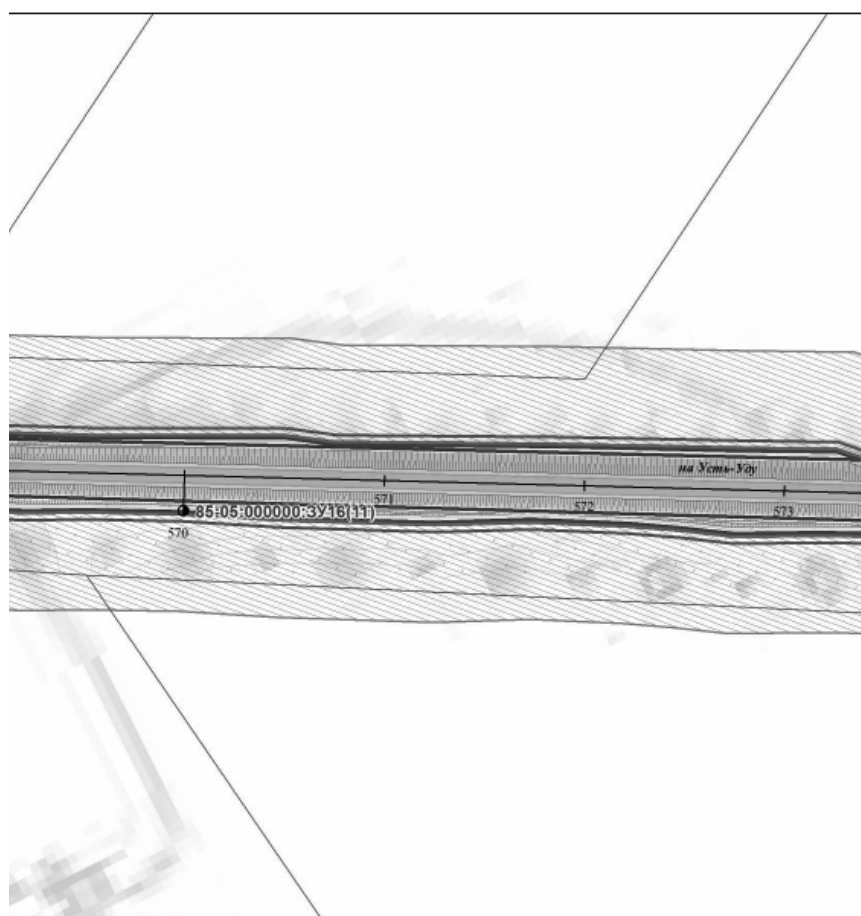
САНИТАРНО-ЗАЩИТНЫЕ ЗОНЫ И РАЗРЫВЫ

- САНИТАРНО-ЗАЩИТНЫЕ ЗОНЫ РЕКОМЕНДУЕМЫЕ Сан ПдН 2.2.1.2.1.1.1200-03 (пзм)

ОХРАННЫЕ ЗОНЫ ВОДНЫХ ОБЪЕКТОВ

- ВОДООХРАННЫЕ ЗОНЫ
- ПРИБРЕЖНО-ЗАЩИТНЫЕ ПОЛОСЫ
- БЕРЕГОВЫЕ ПОЛОСЫ

15-28-ПМ - карта 1				
ПРОЕКТ ПЛАНИРОВКИ И ПРОЕКТ МЕЖВЕЯНИЯ «РЕКОНСТРУКЦИЯ АВТОМОБИЛЬНОЙ ДОРОГИ ИРКУТСКА-УСТЬ-УДА НА УЧАСТКЕ КМ 160 – КМ 215 В ОСИНСКОМ РАЙОНЕ, УСТЬ-УДИНСКОМ РАЙОНЕ ИРКУТСКОЙ ОБЛАСТИ» «РЕКОНСТРУКЦИЯ АВТОМОБИЛЬНОЙ ДОРОГИ ИРКУТСКА-ОСА-УСТЬ-УДА НА УЧАСТКЕ КМ 160 – КМ 215 В ОСИНСКОМ РАЙОНЕ ИРКУТСКОЙ ОБЛАСТИ»				
Изм.	Коп.уч.	Лист	№ док.	Подпись
ГАП		Хомутова В.А.		12.15
Нормоконтр.		Петрова Е.В.		12.15
ОСНОВНАЯ ЧАСТЬ ПРОЕКТА, ПОДЛЕЖАЩАЯ УТВЕРЖДЕНИЮ			Страниц	Лист
			43	46
ЧЕРТЕЖ МЕЖВЕЯНИЯ ТЕРРИТОРИИ М 1:2000 УЧАСТОК ПК 548 - ПК 566			ООО Градостроительная мастерская "Линия"	



ПЛАНИРОВОЧНЫЕ ОГРАНИЧЕНИЯ
ГРАНИЦЫ ЗОН С ОСОБЫМИ УСЛОВИЯМИ ИСПОЛЬЗОВАНИЯ ТЕРРИТОРИИ
ОХРАННЫЕ ЗОНЫ ОБЪЕКТОВ ИНЖЕНЕРНОЙ И ТРАНСПОРТНОЙ ИНФРАСТРУКТУРЫ

- ПРИДОРОЖНЫЕ ПОЛОСЫ АВТОМОБИЛЬНЫХ ДОРОГ
- ОХРАННЫЕ ЗОНЫ ЛИНИЙ СВЯЗИ
- ОХРАННЫЕ ЗОНЫ ЛИНИЙ ЭЛЕКТРОПЕРЕДАЧИ

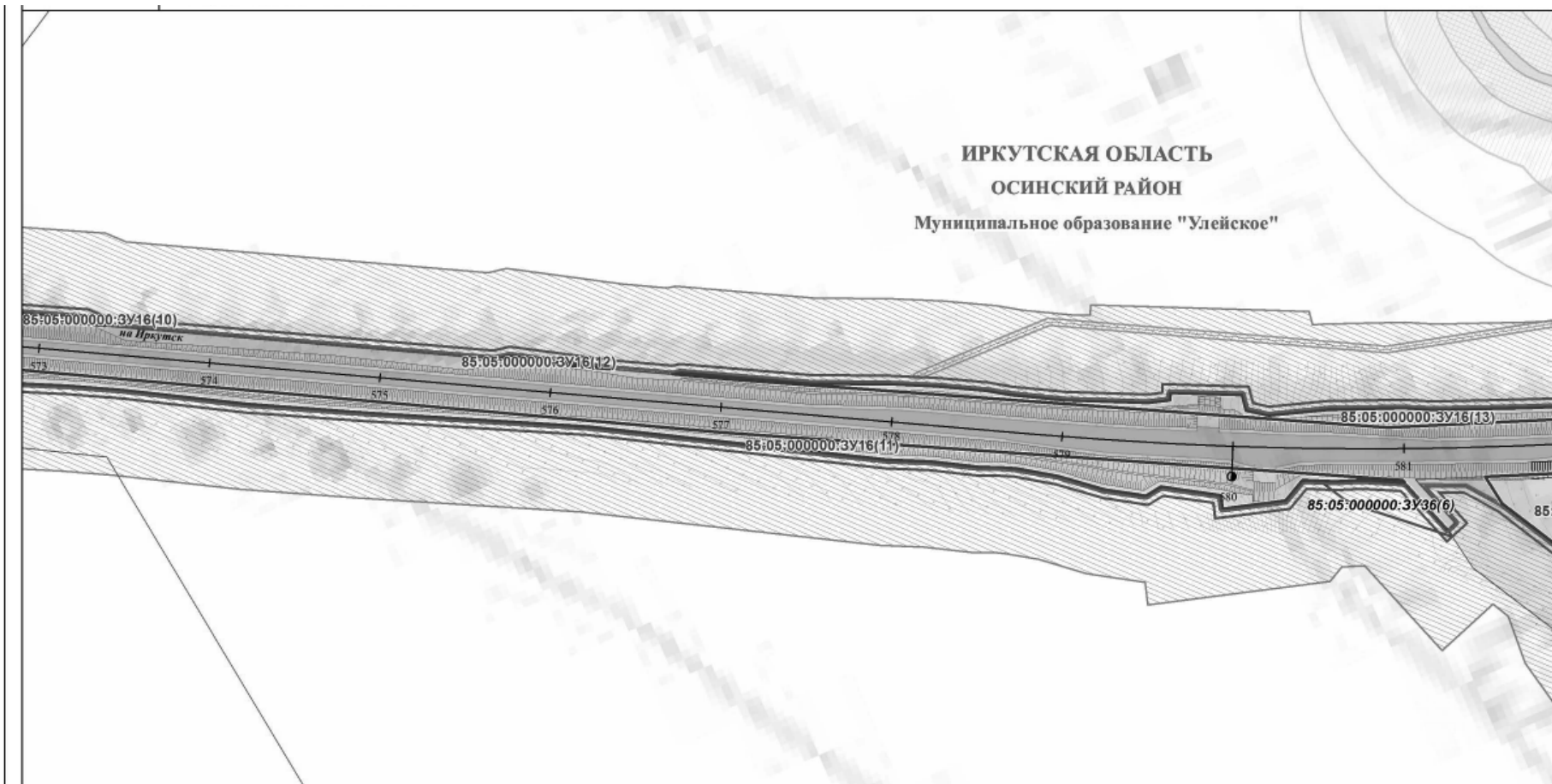
САНИТАРНО-ЗАЩИТНЫЕ ЗОНЫ И РАЗРЫВЫ

- САНИТАРНО-ЗАЩИТНЫЕ ЗОНЫ РЕКОМЕНДУЕМЫЕ Сан ПдН 2.2.1.2.1.1.1200-03 (пзм)

ОХРАННЫЕ ЗОНЫ ВОДНЫХ ОБЪЕКТОВ

- ВОДООХРАННЫЕ ЗОНЫ
- ПРИБРЕЖНО-ЗАЩИТНЫЕ ПОЛОСЫ
- БЕРЕГОВЫЕ ПОЛОСЫ

15-28-ПМ - карта 1				
ПРОЕКТ ПЛАНИРОВКИ И ПРОЕКТ МЕЖВЕЯНИЯ «РЕКОНСТРУКЦИЯ АВТОМОБИЛЬНОЙ ДОРОГИ ИРКУТСКА-УСТЬ-УДА НА УЧАСТКЕ КМ 160 – КМ 215 В ОСИНСКОМ РАЙОНЕ, УСТЬ-УДИНСКОМ РАЙОНЕ ИРКУТСКОЙ ОБЛАСТИ» «РЕКОНСТРУКЦИЯ АВТОМОБИЛЬНОЙ ДОРОГИ ИРКУТСКА-ОСА-УСТЬ-УДА НА УЧАСТКЕ КМ 160 – КМ 215 В ОСИНСКОМ РАЙОНЕ ИРКУТСКОЙ ОБЛАСТИ»				
Изм.	Коп.уч.	Лист	№ док.	Подпись
ГАП		Хомутова В.А.		12.15
Нормоконтр.		Петрова Е.В.		12.15
ОСНОВНАЯ ЧАСТЬ ПРОЕКТА, ПОДЛЕЖАЩАЯ УТВЕРЖДЕНИЮ			Страниц	Лист
			44	46
ЧЕРТЕЖ МЕЖВЕЯНИЯ ТЕРРИТОРИИ М 1:2000 УЧАСТОК ПК 561 - ПК 573			ООО Градостроительная мастерская "Линия"	



УСЛОВНЫЕ ОБОЗНАЧЕНИЯ

ТЕРРИТОРИАЛЬНОЕ УСТРОЙСТВО

- ГРАНИЦЫ МУНИЦИПАЛЬНЫХ РАЙОНОВ
- ГРАНИЦЫ МУНИЦИПАЛЬНЫХ ОБРАЗОВАНИЙ
- ГРАНИЦЫ НАСЕЛЕННЫХ ПУНКТОВ
- ГРАНИЦЫ МЕЖСЕЛЕННЫХ ТЕРРИТОРИЙ

ОБЪЕКТЫ НЕДВИЖИМОСТИ

- ГРАНИЦЫ ЗЕМЕЛЬНЫХ УЧАСТКОВ, ЗАНЕСЕННЫХ В ГОСУДАРСТВЕННЫЙ КАДАСТР НЕДВИЖИМОСТИ

ГРАНИЦЫ ЗЕМЕЛЬНЫХ УЧАСТКОВ, УСТАНОВЛЕННЫЕ (УТОЧНЕННЫЕ) ПРОЕКТОМ

- ГРАНИЦЫ ФОРМИРУЕМЫХ ЗЕМЕЛЬНЫХ УЧАСТКОВ, ПРЕДНАЗНАЧЕННЫХ ДЛЯ РАЗМЕЩЕНИЯ ОБЪЕКТОВ КАПИТАЛЬНОГО СТРОИТЕЛЬСТВА РЕГИОНАЛЬНОГО ЗНАЧЕНИЯ
- ГРАНИЦЫ ВРЕМЕННЫХ ЗЕМЕЛЬНЫХ УЧАСТКОВ, ОБРАЗУЕМЫХ НА ПЕРИОД РЕКОНСТРУКЦИИ ОБЪЕКТОВ КАПИТАЛЬНОГО СТРОИТЕЛЬСТВА

ЛИНИИ РЕГУЛИРОВАНИЯ

- УСТАНОВЛЕННЫЕ КРАСНЫЕ ЛИНИИ
- ЛИНИИ ОТСТУПА ОТ КРАСНЫХ ЛИНИЙ

ИСПОЛЬЗОВАНИЕ ТЕРРИТОРИИ

- ЖИЛЬЕ ТЕРРИТОРИИ**
 - ТЕРРИТОРИИ ЗАСТРОЙКИ ИНДИВИДУАЛЬНЫМИ ЖИЛЬНЫМИ ДОМАМИ
- ОБЩЕСТВЕННО-ДЕЛОВЫЕ ТЕРРИТОРИИ**
 - ТЕРРИТОРИИ ДЕЛОВОГО, ОБЩЕСТВЕННОГО И КОММЕРЧЕСКОГО НАЗНАЧЕНИЯ
- ТЕРРИТОРИИ РЕКРЕАЦИОННОГО НАЗНАЧЕНИЯ**
 - ТЕРРИТОРИИ ЛЕСОВ
 - ТЕРРИТОРИИ ПРИРОДНОГО ЛАНДШАФТА
 - ТЕРРИТОРИИ ВОДНЫХ ОБЪЕКТОВ
 - ЗАБОЛОЧЕННЫЕ ТЕРРИТОРИИ
- ТЕРРИТОРИИ СЕЛЬСКОХОЗЯЙСТВЕННОГО ИСПОЛЬЗОВАНИЯ**
 - ТЕРРИТОРИИ СЕЛЬСКОХОЗЯЙСТВЕННЫХ УГОДИЙ
 - ПРОЧИЕ ТЕРРИТОРИИ СЕЛЬСКОХОЗЯЙСТВЕННОГО ИСПОЛЬЗОВАНИЯ

ТЕРРИТОРИИ ИНЖЕНЕРНОЙ И ТРАНСПОРТНОЙ ИНФРАСТРУКТУРЫ

- ТЕРРИТОРИИ ОБЪЕКТОВ ТРАНСПОРТНОЙ ИНФРАСТРУКТУРЫ
- ТЕРРИТОРИИ ОБЪЕКТОВ ИНЖЕНЕРНОЙ ИНФРАСТРУКТУРЫ

ТЕРРИТОРИИ СПЕЦИАЛЬНОГО НАЗНАЧЕНИЯ

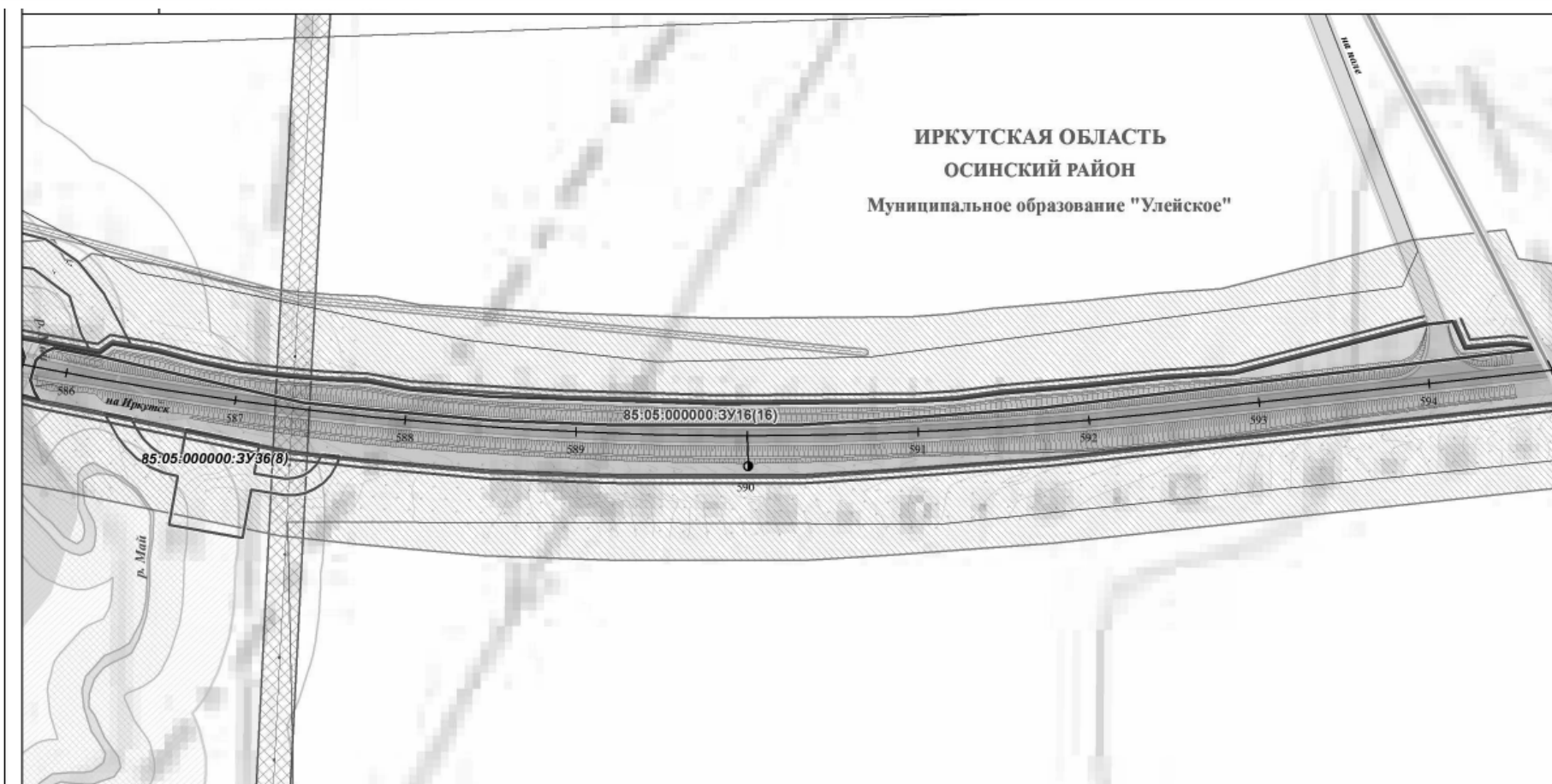
- ТЕРРИТОРИИ КЛАДБИЩ

ПРОИЗВОДСТВЕННЫЕ ТЕРРИТОРИИ

- ТЕРРИТОРИИ ПРОМЫШЛЕННЫХ ОБЪЕКТОВ IV, V КЛАССА ОПАСНОСТИ

ЛИНИИ, ОБОЗНАЧАЮЩИЕ ДОРОГИ, УЛИЦЫ, ПРОЕЗДЫ, ОБЪЕКТЫ ТРАНСПОРТНОЙ ИНФРАСТРУКТУРЫ

- АВТОМОБИЛЬНЫЙ ТРАНСПОРТ**
 - АВТОМОБИЛЬНЫЕ ДОРОГИ РЕГИОНАЛЬНОГО ЗНАЧЕНИЯ
 - АВТОМОБИЛЬНЫЕ ДОРОГИ ПРОЧИЕ
 - УЛИЧНО-ДОРОЖНАЯ СЕТЬ



УСЛОВНЫЕ ОБОЗНАЧЕНИЯ

ТЕРРИТОРИАЛЬНОЕ УСТРОЙСТВО

- ГРАНИЦЫ МУНИЦИПАЛЬНЫХ РАЙОНОВ
- ГРАНИЦЫ МУНИЦИПАЛЬНЫХ ОБРАЗОВАНИЙ
- ГРАНИЦЫ НАСЕЛЕННЫХ ПУНКТОВ
- ГРАНИЦЫ МЕЖСЕЛЕННЫХ ТЕРРИТОРИЙ

ОБЪЕКТЫ НЕДВИЖИМОСТИ

- ГРАНИЦЫ ЗЕМЕЛЬНЫХ УЧАСТКОВ, ЗАНЕСЕННЫХ В ГОСУДАРСТВЕННЫЙ КАДАСТР НЕДВИЖИМОСТИ

ГРАНИЦЫ ЗЕМЕЛЬНЫХ УЧАСТКОВ, УСТАНОВЛЕННЫЕ (УТОЧНЕННЫЕ) ПРОЕКТОМ

- ГРАНИЦЫ ФОРМИРУЕМЫХ ЗЕМЕЛЬНЫХ УЧАСТКОВ, ПРЕДНАЗНАЧЕННЫХ ДЛЯ РАЗМЕЩЕНИЯ ОБЪЕКТОВ КАПИТАЛЬНОГО СТРОИТЕЛЬСТВА РЕГИОНАЛЬНОГО ЗНАЧЕНИЯ
- ГРАНИЦЫ ВРЕМЕННЫХ ЗЕМЕЛЬНЫХ УЧАСТКОВ, ОБРАЗУЕМЫХ НА ПЕРИОД РЕКОНСТРУКЦИИ ОБЪЕКТОВ КАПИТАЛЬНОГО СТРОИТЕЛЬСТВА

ЛИНИИ РЕГУЛИРОВАНИЯ

- УСТАНОВЛЕННЫЕ КРАСНЫЕ ЛИНИИ
- ЛИНИИ ОТСТУПА ОТ КРАСНЫХ ЛИНИЙ

ИСПОЛЬЗОВАНИЕ ТЕРРИТОРИИ

- ЖИЛЬЕ ТЕРРИТОРИИ**
 - ТЕРРИТОРИИ ЗАСТРОЙКИ ИНДИВИДУАЛЬНЫМИ ЖИЛЬНЫМИ ДОМАМИ
- ОБЩЕСТВЕННО-ДЕЛОВЫЕ ТЕРРИТОРИИ**
 - ТЕРРИТОРИИ ДЕЛОВОГО, ОБЩЕСТВЕННОГО И КОММЕРЧЕСКОГО НАЗНАЧЕНИЯ
- ТЕРРИТОРИИ РЕКРЕАЦИОННОГО НАЗНАЧЕНИЯ**
 - ТЕРРИТОРИИ ЛЕСОВ
 - ТЕРРИТОРИИ ПРИРОДНОГО ЛАНДШАФТА
 - ТЕРРИТОРИИ ВОДНЫХ ОБЪЕКТОВ
 - ЗАБОЛОЧЕННЫЕ ТЕРРИТОРИИ
- ТЕРРИТОРИИ СЕЛЬСКОХОЗЯЙСТВЕННОГО ИСПОЛЬЗОВАНИЯ**
 - ТЕРРИТОРИИ СЕЛЬСКОХОЗЯЙСТВЕННЫХ УГОДИЙ
 - ПРОЧИЕ ТЕРРИТОРИИ СЕЛЬСКОХОЗЯЙСТВЕННОГО ИСПОЛЬЗОВАНИЯ

ТЕРРИТОРИИ ИНЖЕНЕРНОЙ И ТРАНСПОРТНОЙ ИНФРАСТРУКТУРЫ

- ТЕРРИТОРИИ ОБЪЕКТОВ ТРАНСПОРТНОЙ ИНФРАСТРУКТУРЫ
- ТЕРРИТОРИИ ОБЪЕКТОВ ИНЖЕНЕРНОЙ ИНФРАСТРУКТУРЫ

ТЕРРИТОРИИ СПЕЦИАЛЬНОГО НАЗНАЧЕНИЯ

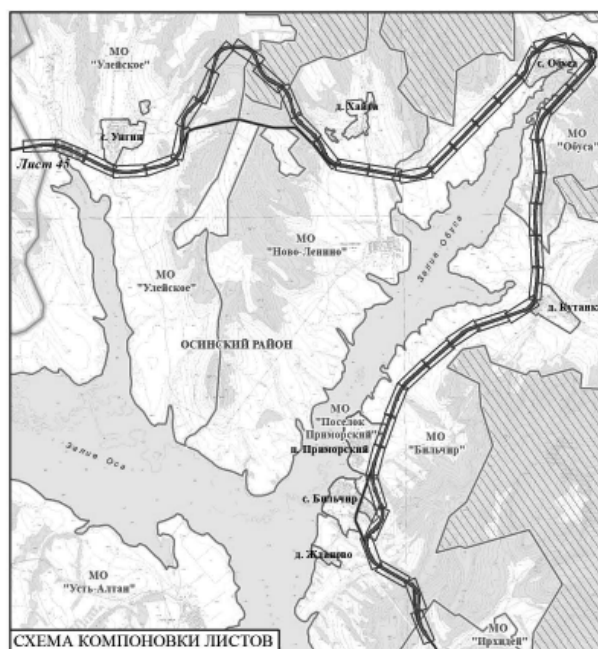
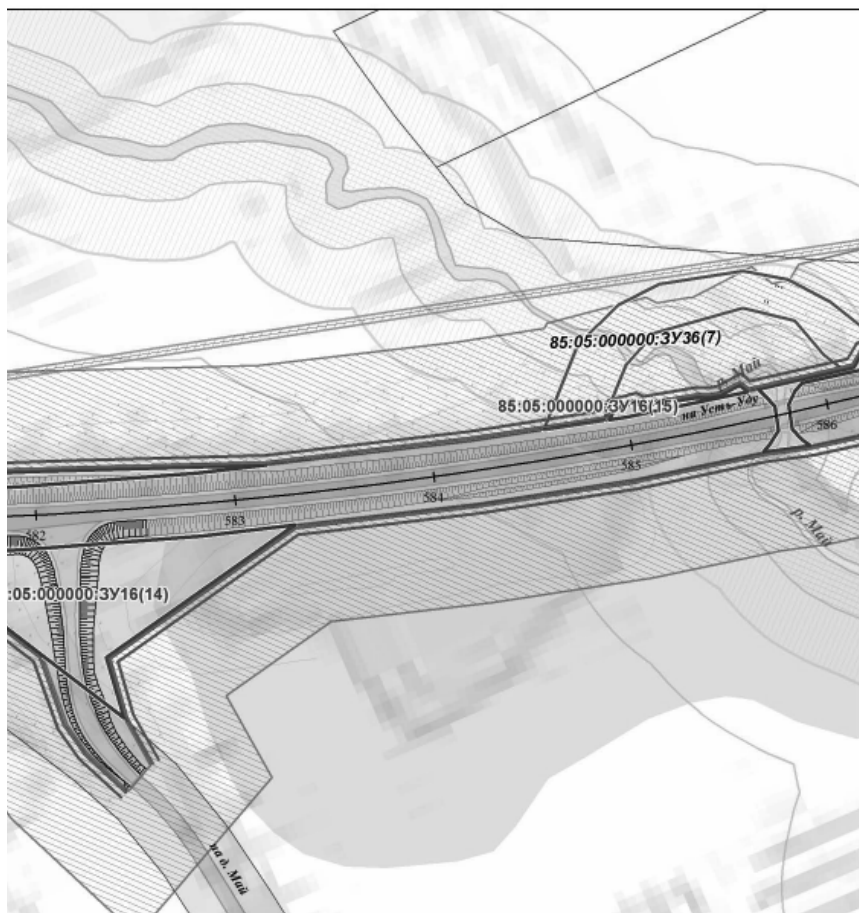
- ТЕРРИТОРИИ КЛАДБИЩ

ПРОИЗВОДСТВЕННЫЕ ТЕРРИТОРИИ

- ТЕРРИТОРИИ ПРОМЫШЛЕННЫХ ОБЪЕКТОВ IV, V КЛАССА ОПАСНОСТИ

ЛИНИИ, ОБОЗНАЧАЮЩИЕ ДОРОГИ, УЛИЦЫ, ПРОЕЗДЫ, ОБЪЕКТЫ ТРАНСПОРТНОЙ ИНФРАСТРУКТУРЫ

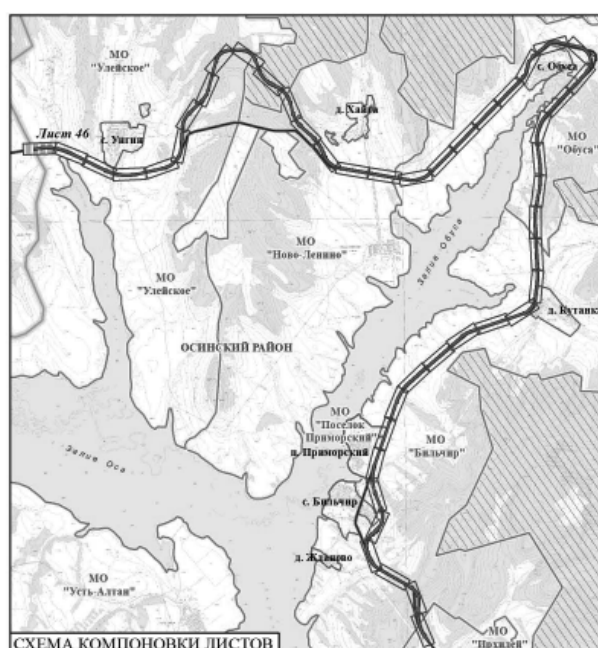

- АВТОМОБИЛЬНЫЙ ТРАНСПОРТ**
 - АВТОМОБИЛЬНЫЕ ДОРОГИ РЕГИОНАЛЬНОГО ЗНАЧЕНИЯ
 - АВТОМОБИЛЬНЫЕ ДОРОГИ ПРОЧИЕ
 - УЛИЧНО-ДОРОЖНАЯ СЕТЬ



ПЛАНИРОВОЧНЫЕ ОГРАНИЧЕНИЯ
ГРАНИЦЫ ЗОН С ОСОБЫМИ УСЛОВИЯМИ ИСПОЛЬЗОВАНИЯ ТЕРРИТОРИИ
ОХРАННЫЕ ЗОНЫ ОБЪЕКТОВ ИНЖЕНЕРНОЙ И ТРАНСПОРТНОЙ ИНФРАСТРУКТУРЫ

- ПРИДОРОЖНЫЕ ПОЛОСЫ АВТОМОБИЛЬНЫХ ДОРОГ
- ОХРАННЫЕ ЗОНЫ ЛИНИЙ СВЯЗИ
- ОХРАННЫЕ ЗОНЫ ЛИНИЙ ЭЛЕКТРОПЕРЕДАЧИ
- САНИТАРНО-ЗАЩИТНЫЕ ЗОНЫ И РАЗРЫВЫ**
- САНИТАРНО-ЗАЩИТНЫЕ ЗОНЫ РЕКОМЕНДУЕМЫЕ Сан ПдН 2.2.1.2.1.1.1.1200-03 (пзм)
- ОХРАННЫЕ ЗОНЫ ВОДНЫХ ОБЪЕКТОВ**
- ВОДООХРАННЫЕ ЗОНЫ
- ПРИБРЕЖНО-ЗАЩИТНЫЕ ПОЛОСЫ
- БЕРЕГОВЫЕ ПОЛОСЫ

15-28-ПМ - карта 1					
ПРОЕКТ ПЛАНИРОВКИ И ПРОЕКТ МЕЖВЕЯНИЯ «РЕКОНСТРУКЦИЯ АВТОМОБИЛЬНОЙ ДОРОГИ ИРКУТСКА-УСТЬ-УДА НА УЧАСТКЕ КМ 160 – КМ 215 В ОСНИНСКОМ РАЙОНЕ, УСТЬ-УДИНСКОМ РАЙОНЕ ИРКУТСКОЙ ОБЛАСТИ» «РЕКОНСТРУКЦИЯ АВТОМОБИЛЬНОЙ ДОРОГИ ИРКУТСК-ОСА-УСТЬ-УДА НА УЧАСТКЕ КМ 160 – КМ 215 В ОСНИНСКОМ РАЙОНЕ ИРКУТСКОЙ ОБЛАСТИ»					
Изм.	Коп.уч.	Лист	№ док.	Подпись	Дата
ГАП				Холуева В.А.	12.15
Нормоконтр.				Петрова Е.В.	12.15
				Основная часть проекта, подлежащая утверждению	Страницы
					Лист
					Листов
					45
					46
ЧЕРТЕЖ МЕЖВЕЯНИЯ ТЕРРИТОРИИ М 1:2000 УЧАСТОК ПК 573 - ПК 516					
ООО Градостроительная мастерская "Линия"					



ПЛАНИРОВОЧНЫЕ ОГРАНИЧЕНИЯ
ГРАНИЦЫ ЗОН С ОСОБЫМИ УСЛОВИЯМИ ИСПОЛЬЗОВАНИЯ ТЕРРИТОРИИ
ОХРАННЫЕ ЗОНЫ ОБЪЕКТОВ ИНЖЕНЕРНОЙ И ТРАНСПОРТНОЙ ИНФРАСТРУКТУРЫ

- ПРИДОРОЖНЫЕ ПОЛОСЫ АВТОМОБИЛЬНЫХ ДОРОГ
- ОХРАННЫЕ ЗОНЫ ЛИНИЙ СВЯЗИ
- ОХРАННЫЕ ЗОНЫ ЛИНИЙ ЭЛЕКТРОПЕРЕДАЧИ
- САНИТАРНО-ЗАЩИТНЫЕ ЗОНЫ И РАЗРЫВЫ**
- САНИТАРНО-ЗАЩИТНЫЕ ЗОНЫ РЕКОМЕНДУЕМЫЕ Сан ПдН 2.2.1.2.1.1.1.1200-03 (пзм)
- ОХРАННЫЕ ЗОНЫ ВОДНЫХ ОБЪЕКТОВ**
- ВОДООХРАННЫЕ ЗОНЫ
- ПРИБРЕЖНО-ЗАЩИТНЫЕ ПОЛОСЫ
- БЕРЕГОВЫЕ ПОЛОСЫ

15-28-ПМ - карта 1					
ПРОЕКТ ПЛАНИРОВКИ И ПРОЕКТ МЕЖВЕЯНИЯ «РЕКОНСТРУКЦИЯ АВТОМОБИЛЬНОЙ ДОРОГИ ИРКУТСКА-УСТЬ-УДА НА УЧАСТКЕ КМ 160 – КМ 215 В ОСНИНСКОМ РАЙОНЕ, УСТЬ-УДИНСКОМ РАЙОНЕ ИРКУТСКОЙ ОБЛАСТИ» «РЕКОНСТРУКЦИЯ АВТОМОБИЛЬНОЙ ДОРОГИ ИРКУТСК-ОСА-УСТЬ-УДА НА УЧАСТКЕ КМ 160 – КМ 215 В ОСНИНСКОМ РАЙОНЕ ИРКУТСКОЙ ОБЛАСТИ»					
Изм.	Коп.уч.	Лист	№ док.	Подпись	Дата
ГАП				Холуева В.А.	12.15
Нормоконтр.				Петрова Е.В.	12.15
				Основная часть проекта, подлежащая утверждению	Страницы
					Лист
					Листов
					46
					46
ЧЕРТЕЖ МЕЖВЕЯНИЯ ТЕРРИТОРИИ М 1:2000 УЧАСТОК ПК 516 - ПК 514					
ООО Градостроительная мастерская "Линия"					

**МИНИСТЕРСТВО СОЦИАЛЬНОГО РАЗВИТИЯ,
ОПЕКИ И ПОПЕЧИТЕЛЬСТВА
ИРКУТСКОЙ ОБЛАСТИ****ПРИКАЗ**

28 сентября 2016 года

№ 153-мпр

Иркутск

**О внесении изменений в отдельные нормативные правовые акты
министерства социального развития, опеки и попечительства
Иркутской области**

Руководствуясь статьей 21 Устава Иркутской области, распоряжением Губернатора Иркутской области от 8 сентября 2016 года № 572-рк «О Макарове А.С.», Положением о министерстве социального развития, опеки и попечительства Иркутской области, утвержденным постановлением Правительства Иркутской области от 18 сентября 2009 года № 261/40-пп, П Р И К А З Ы В А Ю:

1. Внести в административный регламент предоставления государственной услуги «Организация работы по признанию гражданина участником подпрограммы «Выполнение государственных обязательств по обеспечению жильем категорий граждан, установленных федеральным законодательством» федеральной целевой программы «Жилище» на 2015 - 2020 годы, изъявившего желание получить сертификат в планируемом году, для формирования сводных списков граждан», утвержденный приказом министерства социального развития, опеки и попечительства Иркутской области от 24 мая 2012 года № 117-мпр, следующие изменения:

1) пункт 35 изложить в следующей редакции:

«35. К заявлению прилагаются следующие документы (далее - документы):

а) граждане, указанные в подпункте «а» пункта 4 настоящего административного регламента:

копия финансового лицевого счета;

документы, подтверждающие факт прибытия в районы Крайнего Севера или приравненные к ним местности до 1 января 1992 года;

копии документов, подтверждающих трудовой стаж в районах Крайнего Севера и приравненных к ним местностях (за исключением пенсионеров);

справка учреждения медико-социальной экспертизы об инвалидности - для инвалидов I и II групп, а также для инвалидов с детства;

копия документа, подтверждающего право на дополнительную площадь жилого помещения (в случаях, когда такое право предоставлено законодательством Российской Федерации);

копии документов, удостоверяющих личность каждого члена семьи;

б) граждане, указанные в подпункте «б» пункта 4 настоящего административного регламента:

копия финансового лицевого счета;

документ, удостоверяющий личность гражданина, подтверждающий проживание по месту жительства в закрывающемся населенном пункте на дату принятия органом государственной власти субъекта Российской Федерации решения о его закрытии;

копия документа, подтверждающего право на дополнительную площадь жилого помещения (в случаях, когда такое право предоставлено законодательством Российской Федерации);

копии документов, удостоверяющих личность каждого члена семьи.»;

2) пункт 94 дополнить новым абзацем вторым следующего содержания:

«Списки граждан, изъявивших желание получить сертификат в планируемом году, указанных в подпункте «а» пункта 4 настоящего административного регламента, формируются в соответствии с очередностью, установленной статьей 2 Федерального закона от 25 октября 2002 года № 125-ФЗ «О жилищных субсидиях гражданам, выезжающим из районов Крайнего Севера и приравненных к ним местностей».».

2. Внести в приказ министерства социального развития, опеки и попечительства Иркутской области от 25 мая 2012 года № 124-мпр «Об утверждении Административного регламента предоставления государственной услуги «Выдача государственных жилищных сертификатов гражданам, выезжающим (выехавшим) из районов Крайнего Севера и приравненных к ним местностей; гражданам, подвергшимся радиационному воздействию вследствие катастрофы на Чернобыльской АЭС, аварии на производственном объединении «Маяк», и приравненным к ним лицам, вставшим на учет в качестве нуждающихся в улучшении жилищных условий, имеющим право на обеспечение жильем за счет средств федерального бюджета; гражданам, признанным в установленном порядке вынужденными переселенцами и включенным территориальными органами федеральной миграционной службы в сводные списки вынужденных переселенцев, состоящих в органах местного самоуправления на учете в качестве нуждающихся в получении жилых помещений» (далее - приказ) следующие изменения:

1) в индивидуализированном заголовке слова «и включенным территориальными органами Федеральной миграционной службы в сводные списки вынужденных переселенцев, состоящих в органах местного самоуправления на учете в качестве нуждающихся в получении жилых помещений» заменить словами «, не обеспеченным жилыми помещениями для постоянного проживания и включенным территориальными органами федерального органа исполнительной власти, уполномоченного на осуществление функций по контролю и надзору в сфере миграции, в сводные списки вынужденных переселенцев, состоящих в органах местного самоуправления на учете в качестве нуждающихся в жилых помещениях»;

2) в пункте 1 слова «и включенным территориальными органами Федеральной миграционной службы в сводные списки вынужденных переселенцев, состоящих в органах местного самоуправления на учете в качестве нуждающихся в получении жилых помещений» заменить словами «, не обеспеченным жилыми помещениями для постоянного проживания и включенным территориальными органами федерального органа исполнительной власти, уполномоченного на осуществление функций по контролю и надзору в сфере миграции, в сводные списки вынужденных переселенцев, состоящих в органах местного самоуправления на учете в качестве нуждающихся в жилых помещениях»;

3) в Административном регламенте предоставления государственной услуги «Выдача государственных жилищных сертификатов гражданам, выезжающим (выехавшим) из районов Крайнего Севера и приравненных к ним местностей; гражданам, подвергшимся радиационному воздействию вследствие катастрофы на Чернобыльской АЭС, аварии на производственном объединении «Маяк», и приравненным к ним лицам, вставшим на учет в качестве нуждающихся в улучшении жилищных условий, имеющим право на обеспечение жильем за счет средств федерального бюджета; гражданам, признанным в установленном порядке вынужденными переселенцами и включенным территориальными органами Федеральной миграционной службы в сводные списки вынужденных переселенцев, состоящих в орга-

нах местного самоуправления на учете в качестве нуждающихся в получении жилых помещений», утвержденном приказом:

в индивидуализированном заголовке слова «и включенным территориальными органами Федеральной миграционной службы в сводные списки вынужденных переселенцев, состоящих в органах местного самоуправления на учете в качестве нуждающихся в получении жилых помещений» заменить словами «, не обеспеченным жилыми помещениями для постоянного проживания и включенным территориальными органами федерального органа исполнительной власти, уполномоченного на осуществление функций по контролю и надзору в сфере миграции, в сводные списки вынужденных переселенцев, состоящих в органах местного самоуправления на учете в качестве нуждающихся в жилых помещениях»;

в подпункте «б» пункта 4 слова «и включенные территориальными органами Федеральной миграционной службы в сводные списки вынужденных переселенцев, состоящих в органах местного самоуправления на учете в качестве нуждающихся в получении жилых помещений» заменить словами «, не обеспеченные жилыми помещениями для постоянного проживания и включенные территориальными органами федерального органа исполнительной власти, уполномоченного на осуществление функций по контролю и надзору в сфере миграции, в сводные списки вынужденных переселенцев, состоящих в органах местного самоуправления на учете в качестве нуждающихся в жилых помещениях»;

подпункт «м» пункта 33 изложить в следующей редакции:

«м) Положение о министерстве социального развития, опеки и попечительства Иркутской области, утвержденное постановлением Правительства Иркутской области от 18 сентября 2009 года № 261/40-пп (Областная, 2009, 2 сентября);»;

в подпункте «ж» пункта 34 после слов «найма жилого помещения» дополнить словами «(найма специализированного жилого помещения)»;

в нумерационном заголовке приложения 1 слова «и включенным территориальными органами Федеральной миграционной службы в сводные списки вынужденных переселенцев, состоящих в органах местного самоуправления на учете в качестве нуждающихся в получении жилых помещений» заменить словами «, не обеспеченным жилыми помещениями для постоянного проживания и включенным территориальными органами федерального органа исполнительной власти, уполномоченного на осуществление функций по контролю и надзору в сфере миграции, в сводные списки вынужденных переселенцев, состоящих в органах местного самоуправления на учете в качестве нуждающихся в жилых помещениях»;

в нумерационном заголовке приложения 2 слова «и включенным территориальными органами Федеральной миграционной службы в сводные списки вынужденных переселенцев, состоящих в органах местного самоуправления на учете в качестве нуждающихся в получении жилых помещений» заменить словами «, не обеспеченным жилыми помещениями для постоянного проживания и включенным территориальными органами федерального органа исполнительной власти, уполномоченного на осуществление функций по контролю и надзору в сфере миграции, в сводные списки вынужденных переселенцев, состоящих в органах местного самоуправления на учете в качестве нуждающихся в жилых помещениях».

3. Настоящий приказ вступает в силу через десять календарных дней после дня его официального опубликования.

Первый заместитель министра социального развития,
опеки и попечительства Иркутской области
А.С. Макаров

АРХИВНОЕ АГЕНТСТВО ИРКУТСКОЙ ОБЛАСТИ**ПРИКАЗ**

28.09.2016

№ 24-агпр

Иркутск

**Об утверждении Порядка уведомления государственными
гражданскими служащими Иркутской области в архивном
агентстве Иркутской области представителя нанимателя
о намерении выполнять иную оплачиваемую работу**

В соответствии с частью 2 статьи 14 Федерального закона от 27 июля 2004 года № 79-ФЗ «О государственной гражданской службе Российской Федерации», руководствуясь Положением об архивном агентстве Иркутской области, утвержденным постановлением Правительства Иркутской области от 29 декабря 2009 года № 403/182-пп, статьей 21 Устава Иркутской области:

П Р И К А З Ы В А Ю:

1. Утвердить Порядок уведомления государственными гражданскими служащими Иркутской области в архивном агентстве Иркутской области представителя нанимателя о намерении выполнять иную оплачиваемую работу (прилагается).

2. Настоящий приказ вступает в силу не ранее чем через десять календарных дней после дня его официального опубликования в общественно-политической газете «Областная».

Временно замещающая должность руководителя архивного агентства
Иркутской области
О.В. Сыроватская

УТВЕРЖДЕН
приказом архивного агентства
Иркутской области
от 28.09.2016 г. № 24-агпр

**ПОРЯДОК УВЕДОМЛЕНИЯ ГОСУДАРСТВЕННЫМИ
ГРАЖДАНСКИМИ СЛУЖАЩИМИ ИРКУТСКОЙ ОБЛАСТИ В АРХИВНОМ
АГЕНТСТВЕ ИРКУТСКОЙ ОБЛАСТИ ПРЕДСТАВИТЕЛЯ НАНИМАТЕЛЯ
О НАМЕРЕНИИ ВЫПОЛНЯТЬ ИНУЮ ОПЛАЧИВАЕМУЮ РАБОТУ**

1. Настоящий Порядок определяет процедуру уведомления государственными гражданскими служащими Иркутской области в архивном агентстве Иркутской области (далее также – гражданский служащий) представителя нанимателя о намерении выполнять иную оплачиваемую работу.

2. Гражданские служащие уведомляют руководителя архивного агентства Иркутской области (далее – представитель нанимателя) о намерении выполнять иную оплачиваемую работу до начала выполнения данной работы.

Вновь назначенные гражданские служащие, осуществляющие иную оплачиваемую работу на день назначения на должность государственной гражданской службы Иркутской области в архивном агентстве Иркутской области (далее – архивное агентство), уведомляют представителя нанимателя о выполнении иной оплачиваемой работы в день назначения на должность.

3. В случае изменения условий договора о выполнении иной оплачиваемой работы, либо при заключении нового договора о выполнении иной оплачиваемой работы гражданские служащие повторно уведомляют представителя нанимателя в соответствии с настоящим Порядком.

4. Уведомление о намерении выполнять иную оплачиваемую работу (далее - уведомление) составляется гражданскими служащими по форме согласно приложению 1 к настоящему Порядку.

5. Гражданские служащие представляют уведомление лично или направляют его в архивное агентство по почте заказным письмом с уведомлением о вручении.

6. Регистрация уведомления осуществляется государственным гражданским служащим архивного агентства Иркутской области, ответственным за ведение кадровой работы (далее – ответственный специалист), в день его поступления в журнале регистрации уведомлений гражданских служащих, составленном по форме согласно приложению 2 к настоящему Порядку.

7. Копия зарегистрированного уведомления выдается гражданскому служащему на руки либо направляется по почте заказным письмом с уведомлением о вручении не позднее трех рабочих дней после его регистрации. На копии уведомления, подлежащего передаче гражданскому служащему, ставится отметка «Уведомление зарегистрировано» с указанием даты и номера регистрации уведомления, фамилии и инициалов ответственного специалиста, зарегистрировавшего уведомление.

8. Зарегистрированное уведомление передается представителю нанимателя не позднее одного рабочего дня, следующего за днем регистрации уведомления.

9. Представитель нанимателя в течение трех рабочих дней рассматривает уведомление.

В случае, если выполнение указанной в уведомлении работы не повлечет за собой конфликт интересов, представитель нанимателя налагает резолюцию о приобщении уведомления к личному делу гражданского служащего.

В случае, если выполнение указанной в уведомлении работы повлечет или может повлечь за собой конфликт интересов, представитель нанимателя принимает меры к предотвращению и урегулированию конфликта интересов в порядке, предусмотренном статьей 11 Федерального закон от 25 декабря 2008 г. № 273-ФЗ «О противодействии коррупции» и статьей 19 Федерального закона от 27 июля 2004 года № 79-ФЗ «О государственной гражданской службе Российской Федерации».

10. Уведомление подлжит приобщению к личному делу гражданского служащего.

Временно замещающая должность руководителя архивного агентства
Иркутской области
О.В. Сыроватская

Приложение 1
к Порядку уведомления государственными гражданскими
служащими Иркутской области в архивном агентстве
Иркутской области представителя нанимателя о
намерении выполнять иную оплачиваемую работу

Руководителю архивного агентства Иркутской области

(фамилия, инициалы)

от

(замещаемая должность)

(Ф.И.О. государственного гражданского служащего)

УВЕДОМЛЕНИЕ**О НАМЕРЕНИИ ВЫПОЛНЯТЬ ИНУЮ ОПЛАЧИВАЕМУЮ РАБОТУ**

В соответствии с частью 2 статьи 14 Федерального закона от 27 июля 2004 года № 79-ФЗ «О государственной гражданской службе Российской Федерации» уведомляю Вас о намерении выполнять иную оплачиваемую работу _____

(указывается информация о работе, которую намеревается выполнять государственный гражданский служащий: дата начала и окончания выполнения работы; режим рабочего времени; срок действия срочного трудового договора; характер деятельности (педагогическая, научная, творческая или иная деятельность); основание, в соответствии с которым будет выполняться иная оплачиваемая работа (трудовой договор, гражданско-правовой договор и т.п.); полное наименование, юридический и фактический адрес организации, где будет выполняться иная оплачиваемая работа; наименование должности; иные сведения).

Выполнение указанной работы не повлечет за собой конфликт интересов.

При выполнении указанной работы обязуюсь соблюдать служебный распорядок архивного агентства Иркутской области и требования, предусмотренные статьями 15 - 20.1. Федерального закона от 27 июля 2004 года № 79-ФЗ «О государственной гражданской службе Российской Федерации».

(дата)

(подпись)

Приложение 2

к Порядку уведомления государственными гражданскими служащими Иркутской области в архивном агентстве Иркутской области представителя нанимателя о намерении выполнять иную оплачиваемую работу

ЖУРНАЛ**РЕГИСТРАЦИИ УВЕДОМЛЕНИЙ ГОСУДАРСТВЕННЫХ
ГРАЖДАНСКИХ СЛУЖАЩИХ ИРКУТСКОЙ ОБЛАСТИ В АРХИВНОМ
АГЕНТСТВЕ ИРКУТСКОЙ ОБЛАСТИ О НАМЕРЕНИИ ВЫПОЛНЯТЬ
ИНУЮ ОПЛАЧИВАЕМУЮ РАБОТУ**

N п/п	Ф.И.О. государственного гражданского служащего, замещаемая должность	Дата поступления и регистрационный номер уведомления	Ф.И.О. и подпись ответственного специалиста, принявшего уведомление	Дата получения копии уведомления с отметкой о регистрации и подписью гражданского служащего	Дата передачи уведомления представителю нанимателя/ дата и содержание резолюции	Дата приобщения уведомления к личному делу гражданского служащего
1	2	3	4	5	6	7

ОБЪЯВЛЕНИЕ

О приеме документов для участия в конкурсе на включение в кадровый резерв для замещения должностей государственной гражданской службы Иркутской области

1. **Министерство культуры и архивов Иркутской области** (далее – министерство) объявляет конкурс на включение в кадровый резерв министерства для замещения должностей государственной гражданской службы Иркутской области (далее – должностей областной гражданской службы):

- **высшей группы должностей категории «руководители»:**
 - заместителя министра;
- **главной группы должностей категории «руководители»:**
 - начальника финансово – экономического отдела;
 - начальника отдела бухгалтерского учета и контроля;
 - начальника отдела государственной политики, правового и информационно-аналитического обеспечения;
 - начальника отдела кадрового обеспечения, делопроизводства и образовательных учреждений;
 - начальника отдела профессионального искусства и организационной работы;
 - начальника отдела взаимодействия с муниципальными образованиями и работы с учреждениями культуры.

2. Общие требования, предъявляемые к гражданину (государственному гражданскому служащему Иркутской области), претендующему на замещение должности областной гражданской службы:

- гражданство Российской Федерации;
- достижение возраста 18 лет;
- владение государственным языком Российской Федерации;
- **Профессиональные знания** Конституции Российской Федерации, Федеральных законов: «Основы законодательства о культуре», «Об общих принципах организации законодательных (представительных) и исполнительных органов государственной власти субъектов Российской Федерации», «О системе государственной службы Российской Федерации», «О государственной гражданской службе Российской Федерации», «О противодействии коррупции», указов Президента Российской Федерации и постановлений Правительства Российской Федерации, Устава Иркутской области и иных нормативных правовых актов Иркутской области, регулирующих сферу деятельности применительно к исполнению должностных обязанностей; основ организации прохождения государственной гражданской службы, делопроизводства, порядка работы со служебной информацией, правил и норм охраны труда, техники безопасности и противопожарной защиты, служебного распорядка министерства;
- **Профессиональные навыки** управления персоналом, оперативного принятия и реализации управленческих и иных решений, планирования работы, контроля, анализа и прогнозирования последствий принимаемых решений, подбора и расстановки кадров, ведения деловых переговоров, публичного выступления, взаимодействия с должностными лицами государственных органов, а также других ведомств, организаций, государственных гражданскими и муниципальными служащими, работы с различными источниками информации и использования этой информации для решения соответствующих задач, с нормативными

правовыми актами, подготовки делового письма, владения компьютерной и другой оргтехникой, а также необходимым программным обеспечением.

3. Квалификационные требования к стажу государственной гражданской службы или стажу (опыту) работы по специальности:

- для высшей группы должностей категории «руководители»: не менее 5 лет стажа государственной гражданской службы или не менее 5 лет стажа работы по специальности, направлению подготовки;
- для главной группы должностей категории «руководители»: не менее 4 лет стажа государственной гражданской службы или не менее 6 лет стажа работы по специальности, направлению подготовки;

4. Квалификационные требования к уровню образования:

- для заместителя министра: высшего образования по направлениям подготовки «Менеджмент», «Юриспруденция», «Управление персоналом» и направлений подготовки «Гуманитарные науки», «Культура и искусство»;
- для начальника финансово – экономического отдела: высшего образования по направлениям подготовки: «Экономика», «Менеджмент», «Прикладная информатика», «Информатика и вычислительная техника»;
- для начальника отдела бухгалтерского учета и контроля: высшего образования по направлениям подготовки: «Экономика» (за исключением специальностей «Страховое дело (по отраслям)», «Земельно-имущественные отношения», «Таможенное дело»);
- для начальника отдела государственной политики, правового и информационно – аналитического обеспечения: высшего образования по укрупненным группам специальностей и направлений подготовки «Гуманитарные науки» (кроме направлений «Юриспруденция», «Правоведение») и дополнительного образования по направлению подготовки (профессиональной переподготовки) «Менеджмент», «Юриспруденция» или высшего образования по направлению подготовки (специальности) «Юриспруденция»;
- для начальника отдела кадрового обеспечения, делопроизводства и образовательных учреждений: высшего образования по направлениям подготовки: «Психология», «Юриспруденция», «Социально-экономическое образование», «Педагогика», «Экономика», «Менеджмент»;
- для начальника отдела профессионального искусства и организационной работы:

высшего образования по укрупненной группе специальностей и направлений подготовки «Гуманитарные науки», по направлениям подготовки «Менеджмент», «Театральное искусство», «Социология»;- для начальника отдела взаимодействия с муниципальными образованиями и работы с учреждениями культуры:

высшего образования по направлениям подготовки «Менеджмент», «Библиотечно-информационные ресурсы», «Социально-культурная деятельность», «Социально-экономическое образование», «Педагогика», «Реставрация», по укрупненной группе специальностей и направлений подготовки «Гуманитарные науки».

5. Гражданину Российской Федерации, изъявившему желание участвовать в конкурсе, необходимо представить следующие документы:

- 1) личное заявление;
- 2) собственноручно заполненную и подписанную анкету, установленной формы (утв. Распоряжением Правительства РФ от 26.05.2005 № 667-П) с приложением фотографии;

3) копию паспорта или заменяющего его документа (соответствующий документ предъявляется лично по прибытии на конкурс);

4) документы, подтверждающие необходимое профессиональное образование, квалификацию и стаж работы:

а) копию трудовой книжки, заверенную нотариально или кадровой службой по месту работы (службы), или иные документы, подтверждающие трудовую (служебную) деятельность гражданина;

б) копии документов об образовании и о квалификации, а также по желанию гражданина копии документов, подтверждающих повышение или присвоение квалификации по результатам дополнительного профессионального образования, документов о присвоении ученой степени, ученого звания, заверенные нотариально или кадровыми службами по месту работы (службы);

5) подлинник документа об отсутствии у гражданина заболевания, препятствующего поступлению на гражданскую службу или ее прохождению (учетная форма № 001-ГС/у);

6) страховое свидетельство обязательного пенсионного страхования;

7) свидетельство о постановке на налоговый учет в налоговом органе по месту жительства на территории РФ;

8) подлинник и копия документа воинского учета (для военнообязанных и лиц, подлежащих призыву на военную службу);

Достоверность сведений, представленных гражданином, подлежит проверке.

6. Государственному гражданскому служащему, изъявившему желание участвовать в конкурсе, необходимо представить:

- 1) личное заявление;
- 2) собственноручно заполненную и подписанную анкету, установленной формы (утв. Распоряжением Правительства РФ от 26.05.2005 № 667-П) с приложением фотографии, заверенную кадровой службой;
- 3) сведения о свойственниках.

7. **Гражданин не допускается к участию в конкурсе** в связи с его несоответствием квалификационным требованиям к должностям областной гражданской службы, а также в связи с ограничениями, установленными законодательством Российской Федерации для поступления на областную гражданскую службу и ее прохождения.

8. Место и время приема документов:

Документы, указанные в пунктах 5 и 6 настоящего объявления, представляются в министерство культуры и архивов Иркутской области в течение 21 дня со дня опубликования объявления об их приеме в газете «Областная».

Документы принимаются по адресу: 664003 г. Иркутск, ул. Седова, д.13, кабинет № 15, с 10.00 до 13.00 и с 15.00 до 17.00 (кроме субботы, воскресенья и праздничных дней), тел. (3952) 20-83-00.

Документы должны быть поданы не позднее 17 часов (время местное) 14.11.2016.

Несвоевременное представление документов, представление их не в полном объеме или с нарушением правил оформления являются основанием для отказа гражданину в их приеме.

9. За разъяснениями по всем вопросам проведения конкурса обращаться в министерство культуры и архивов Иркутской области по телефону (3952) 208-300 с 09.00. до 13.00 и с 14.00 до 18.00, официальный сайт министерства культуры и архивов Иркутской области www.culture.irkobl.ru.

УКАЗ

ГУБЕРНАТОРА ИРКУТСКОЙ ОБЛАСТИ

7 октября 2016 года

№ 248-уг

Иркутск

О внесении изменений в Правила предоставления государственным гражданским служащим Иркутской области единовременной выплаты на приобретение жилого помещения

В соответствии с Федеральным законом от 13 июля 2015 года № 218-ФЗ «О государственной регистрации недвижимости», постановлением Правительства Иркутской области от 10 марта 2016 года № 124-пп «Об аппарате Губернатора Иркутской области и Правительства Иркутской области», руководствуясь статьёй 59 Устава Иркутской области, ПОСТАНОВЛЯЮ:

1. Внести в Правила предоставления государственным гражданским служащим Иркутской области единовременной выплаты на приобретение жилого помещения, утверждённые указом Губернатора Иркутской области от 11 октября 2011 года № 272-уг, следующие изменения:

в пункте 6:
в подпункте «е»:
абзац третий дополнить словами «, с 1 января 2017 года - правоустанавливающий документ на жилое помещение, права на которое зарегистрированы в Едином государственном реестре недвижимости»;

абзац четвертый дополнить словами «, с 1 января 2017 года - правоустанавливающий документ на жилое помещение, права на которое не зарегистрированы в Едином государственном реестре недвижимости»;

дополнить подпунктом «к» следующего содержания:
«к) согласия областного гражданского служащего и членов его семьи на обработку их персональных данных, согласия областного гражданского служащего и его супруги (супруга) на обработку персональных данных их несовершеннолетних детей.»;

в абзаце шестнадцатом слова «в порядке межведомственного информационного взаимодействия» исключить;

подпункт «в» пункта 7 признать утратившим силу;
в пункте 12 слова «, а также по согласованию представителя Управления Федеральной службы государственной регистрации, кадастра и картографии по Иркутской области и Управления Федеральной миграционной службы по Иркутской области» исключить;

пункт 18 дополнить абзацами восьмым - пятнадцатым следующего содержания:

«Датой снятия с учета для предоставления выплаты является: в случае, предусмотренном подпунктом «а» настоящего пункта, - дата поступления личного заявления областного гражданского служащего в уполномоченный государственный орган;

в случаях, предусмотренных подпунктами «б», «в» настоящего пункта, - дата внесения записи о праве собственности областного гражданского служащего и (или) проживающих совместно с ним членов его семьи на жилое помещение в Единый государственный реестр прав на недвижимое имущество и сделок с ним, с 1 января 2017 года - в Единый государственный реестр недвижимости;

в случае, предусмотренном подпунктом «г» настоящего пункта, - дата издания правового акта уполномоченного государственного органа о снятии областного гражданского служащего с учета для предоставления выплаты;

в случае, предусмотренном подпунктом «д» настоящего пункта, - дата увольнения областного гражданского служащего;

в случае, предусмотренном подпунктом «е» настоящего пункта, - дата смерти областного гражданского служащего или дата вступления в законную силу соответствующего решения суда.

В случае увольнения с областной гражданской службы областной гражданской служащий, состоящий на учете для предоставления выплаты, обязан в течение трех рабочих дней с момента увольнения известить об этом уполномоченный государственный орган в письменной форме.

Для актуализации сведений, представленных областными гражданскими служащими, состоящими на учете для предоставления выплаты, и выявления обстоятельств, указанных в подпунктах «б», «г», «д», «е» настоящего пункта, уполномоченный государственный орган по мере необходимости, но не реже 1 раза в год проводит проверку. Результаты проверки не позднее трех рабочих дней с момента ее окончания оформляются актом, который подписывает руководитель подразделения государственной службы и кадров уполномоченного государственного органа.»;

пункт 26 изложить в следующей редакции:
«26. В течение 1 месяца со дня доведения лимитов бюджетных обязательств уполномоченный государственный орган проводит проверку сведений, представляемых областными гражданскими служащим, на предмет отсутствия оснований для снятия с учета для предоставления выплаты, указанных в пункте 18 настоящих Правил, а также утраты областными гражданскими служащим преимущественного права на предоставление выплаты. В ходе проверки запрашиваются документы, указанные в пункте 6 настоящих Правил и действительные на момент указанной проверки, в том числе у областного гражданского служащего, в отношении которого проверяется информация.

Результаты проверки не позднее трех рабочих дней с момента ее окончания оформляются актом, который подписывает руководитель подразделения государственной службы и кадров уполномоченного государственного органа.»;

пункт 27 изложить в следующей редакции:
«27. При наличии оснований для снятия с учета для предоставления выплаты, указанных в пункте 18 настоящих Правил, а также утраты преимущественного права на предоставление выплаты, данные основания отражаются в акте, предусмотренном пунктами 18 и 26 настоящих Правил. В течение трех рабочих дней с момента оформления акта уполномоченный государственный орган организует проведение заседания комиссии, которая принимает решение о снятии с учета для предоставления выплаты, об утрате преимущественного права на предоставление выплаты, оформляемое протоколом. На основании указанного протокола в течение 5 рабочих дней с момента его подписания издается правовой акт уполномоченного государственного органа о снятии областного гражданского служащего с учета для предоставления выплаты, об утрате областными гражданскими служащим преимущественного права на предоставление выплаты. Соответствующие изменения вносятся в книгу учета в день принятия правового акта уполномоченного государственного органа.»;

абзац первый пункта 28 изложить в следующей редакции:
«28. В случае отсутствия оснований для снятия областного гражданского служащего с учета для предоставления выплаты, указанных в пункте 18 настоящих Правил, данные основания отражаются в акте уполномоченного государственного органа и в течение трех рабочих дней с момента оформления акта рассматриваются на заседании комиссии, организованном уполномоченным государственным органом. Комиссия принимает решение о размере выплаты, которое оформляется протоколом. На основании указанного протокола в течение 5 рабочих дней с момента его подписания издается правовой акт уполномоченного государственного органа о предоставлении выплаты, с указанием ее размера,

рассчитанного на день принятия решения комиссии. Соответствующие изменения вносятся в книгу учета в день принятия правового акта уполномоченного государственного органа.»;

в пункте 29 слова «недельный срок» заменить словами «течение семи рабочих дней»;

пункт 33 изложить в следующей редакции:
«33. Для оплаты приобретаемого жилого помещения областной гражданский служащий в течение 3 месяцев со дня направления ему копии правового акта уполномоченного государственного органа о предоставлении выплаты представляет в уполномоченный государственный орган копию паспорта либо иного документа, удостоверяющего его личность, а также документы, указанные в пунктах 35-39 настоящих Правил.»;

пункт 35 изложить в следующей редакции:
«35. В случае направления средств выплаты в счет оплаты жилого помещения, приобретаемого на основании договора купли-продажи (договора участия в долевом строительстве), областной гражданский служащий представляет в уполномоченный государственный орган копию договора купли-продажи жилого помещения (договора участия в долевом строительстве), прошедшего государственную регистрацию в установленном порядке, удостоверенную специальной регистрационной надписью на договоре, а также в случае заключения договора купли-продажи - копию выписки из Единого государственного реестра недвижимости, удостоверяющую государственную регистрацию права собственности областного гражданского служащего на жилое помещение, приобретаемое за счет средств выплаты.

При приобретении двух и более жилых помещений копии договоров купли-продажи (договоров участия в долевом строительстве) жилых помещений и копии выписок из Единого государственного реестра недвижимости, удостоверяющих государственную регистрацию права собственности на недвижимое имущество должны представляться в уполномоченный государственный орган одновременно.»;

в подпункте «г» пункта 36 слова «копию свидетельства о праве собственности» заменить словами «копию выписки из Единого государственного реестра недвижимости, удостоверяющую государственную регистрацию права собственности»;

в подпункте «г» пункта 38 слова «копию свидетельства о государственной регистрации права собственности» заменить словами «копию выписки из Единого государственного реестра недвижимости, удостоверяющую государственную регистрацию права собственности»;

абзац первый пункта 41 изложить в следующей редакции:
«41. Областной гражданский служащий, которому предоставлена выплата, обязан в течение 3 месяцев с даты внесения в Единый государственный реестр недвижимости записи о праве собственности на приобретаемое жилое помещение (но не более чем через 24 месяца с даты перечисления выплаты) представить в уполномоченный государственный орган выписку из Единого государственного реестра недвижимости в отношении квартиры или жилого дома (части дома), которые были приобретены или построены с использованием выплаты.».

Настоящий указ подлежит официальному опубликованию в общественно-политической газете «Областная», а также на «Официальном интернет-портале правовой информации» (www.pravo.gov.ru).

Настоящий указ вступает в силу через десять календарных дней после дня его официального опубликования, за исключением подпунктов 10 - 13 пункта 1 настоящего указа.

Подпункты 10 - 13 пункта 1 настоящего указа вступают в силу с 1 января 2017 года.

С.Г. Левченко

ЗАКОН

ИРКУТСКОЙ ОБЛАСТИ

О ВНЕСЕНИИ ИЗМЕНЕНИЙ В ЗАКОН ИРКУТСКОЙ ОБЛАСТИ «О ПОРЯДКЕ И НОРМАТИВАХ ЗАГОТОВКИ ГРАЖДАНАМИ ДРЕВСИНЫ ДЛЯ СОБСТВЕННЫХ НУЖД В ИРКУТСКОЙ ОБЛАСТИ»

Статья 1

Внести в Закон Иркутской области от 10 ноября 2011 года № 109-ОЗ «О порядке и нормах заготовки гражданами древесины для собственных нужд

в Иркутской области» (Ведомости Законодательного Собрания Иркутской области, 2011, № 36, т. 2; 2012, № 42, т. 2; 2014, № 8, т. 1; 2015, № 29, т. 1) следующие изменения:

- 1) в статье 2:
в части 1 слово «индивидуальных» исключить;
пункт 2 части 5 дополнить подпунктом «г» следующего содержания:
«г) наличие действующего уведомления, предусмотренного пунктом 1 части 5 настоящей статьи, в отношении одного из правообладателей земельного участка, жилого помещения или хозяйственных построек, обратившегося ранее с заявлением, содержащим указание на аналогичную собственную нужду в отношении того же объекта.»;

- 2) в статье 3:
в пункте 3 слово «индивидуальных» исключить;

в пункте 4 слово «индивидуальных» исключить, слова «индивидуального жилого дома» заменить словами «жилого помещения»;

3) часть 1 статьи 4 признать утратившей силу.

Статья 2

Настоящий Закон вступает в силу через десять календарных дней после дня его официального опубликования.

Губернатор Иркутской области С.Г. Левченко

г. Иркутск
14 октября 2016 года
№ 77-ОЗ

СЛУЖБА ПО ТАРИФАМ ИРКУТСКОЙ ОБЛАСТИ

П Р И К А З

7 октября 2016 года № 240-спр
Иркутск

Об установлении долгосрочных тарифов на тепловую энергию, поставляемую потребителям МУП «ТеплоЭнергоСервис г. Иркутска»

В соответствии с Федеральным законом от 27 июля 2010 года № 190-ФЗ «О теплоснабжении», постановлением Правительства Российской Федерации от 22 октября 2012 года № 1075 «О ценообразовании в сфере теплоснабжения», руководствуясь Положением о службе по тарифам Иркутской области, утвержденным постановлением Правительства Иркутской области от 7 июня 2012 года № 303-пп, учитывая итоги рассмотрения данного вопроса на заседании Правления службы по тарифам Иркутской области 30 сентября 2016 года,

П Р И К А З Ы В А Ю:

1. Установить долгосрочные тарифы на тепловую энергию, поставляемую потребителям МУП «ТеплоЭнергоСервис г. Иркутска», с календарной разбивкой согласно приложению 1.
2. Установить долгосрочные параметры регулирования деятельности МУП «ТеплоЭнергоСервис г. Иркутска», устанавливаемые на 2017-2021 годы для формирования тарифов с использованием метода индексации установленных тарифов, согласно приложению 2.
3. Тарифы, установленные в пункте 1 настоящего приказа, действуют с 1 января 2017 года по 31 декабря 2021 года.
4. Признать утратившими силу с 1 января 2017 года:
 - 1) приказ службы по тарифам Иркутской области от 28 марта 2014 года № 84-спр «Об установлении долгосрочных тарифов на тепловую энергию, предоставляемую потребителям МУП «ТеплоЭнергоСервис г. Иркутска»;
 - 2) приказ службы по тарифам Иркутской области от 3 октября 2014 года № 447-спр «О внесении изменений в приказ службы по тарифам Иркутской области от 28 марта 2014 года № 84-спр»;
 - 3) пункт 1 приказа службы по тарифам Иркутской области от 16 июля 2015 года № 465-спр «О внесении изменений в указы службы по тарифам Иркутской области от 28 марта 2014 года № 84-спр и от 3 октября 2014 года № 448-спр».
 5. Настоящий приказ подлежит официальному опубликованию.

Руководитель службы А.Р. Халиулин

Приложение 1
к приказу службы по тарифам
Иркутской области
от 7 октября 2016 года № 240-спр

**ДОЛГОСРОЧНЫЕ ТАРИФЫ
НА ТЕПЛОВУЮ ЭНЕРГИЮ, ПОСТАВЛЯЕМУЮ ПОТРЕБИТЕЛЯМ
МУП «ТЕПЛОЭНЕРГОСЕРВИС Г. ИРКУТСКА»**

Наименование регулируемой организации	Вид тарифа (НДС не облагается)	Период действия	Вода
МУП «ТеплоЭнергоСервис г. Иркутска»	одноставочный тариф, руб./Гкал	Для потребителей, в случае отсутствия дифференциации тарифов по схеме подключения	
		с 01.01.2017 по 30.06.2017	5 600,41
		с 01.07.2017 по 31.12.2017	5 712,57
		с 01.01.2018 по 30.06.2018	5 712,57
		с 01.07.2018 по 31.12.2018	5 747,21
		с 01.01.2019 по 30.06.2019	5 747,21
		с 01.07.2019 по 31.12.2019	6 026,41
		с 01.01.2020 по 30.06.2020	6 026,41
		с 01.07.2020 по 31.12.2020	6 319,13
		с 01.01.2021 по 30.06.2021	6 319,13
с 01.07.2021 по 31.12.2021	6 625,35		

Начальник управления регулирования тарифов (цен) в сфере теплоснабжения службы по тарифам Иркутской области
З.С. Крынина

Приложение 2
к приказу службы по тарифам
Иркутской области
от 7 октября 2016 года № 240-спр

**ДОЛГОСРОЧНЫЕ ПАРАМЕТРЫ РЕГУЛИРОВАНИЯ ДЕЯТЕЛЬНОСТИ
МУП «ТЕПЛОЭНЕРГОСЕРВИС Г. ИРКУТСКА», УСТАНОВЛИВАЕМЫЕ НА
2017-2021 ГОДЫ ДЛЯ ФОРМИРОВАНИЯ ТАРИФОВ С ИСПОЛЬЗОВАНИЕМ
МЕТОДА ИНДЕКСАЦИИ УСТАНОВЛЕННЫХ ТАРИФОВ**

Наименование регулируемой организации	Год	Базовый уровень операционных расходов тыс. руб.	Индекс эффективности операционных расходов %	Нормативный уровень прибыли %	Показатели энергоснабжения и энергоэффективности	Динамика изменения расходов на топливо
МУП «ТеплоЭнергоСервис г. Иркутска»	2017	1 514,4	1,0	0,0	-	-
	2018	-	1,0	0,0	-	-
	2019	-	1,0	0,0	-	-
	2020	-	1,0	0,0	-	-
	2021	-	1,0	0,0	-	-

Начальник управления регулирования тарифов (цен) в сфере теплоснабжения службы по тарифам Иркутской области
З.С. Крынина

ЗАКОН
ИРКУТСКОЙ ОБЛАСТИ**О ВНЕСЕНИИ ИЗМЕНЕНИЯ В СТАТЬЮ 2 ЗАКОНА ИРКУТСКОЙ ОБЛАСТИ «ОБ ОТДЕЛЬНЫХ ВОПРОСАХ СОЦИАЛЬНОГО ОБСЛУЖИВАНИЯ ГРАЖДАН В ИРКУТСКОЙ ОБЛАСТИ»**

Статья 1

Внести в статью 2 Закона Иркутской области от 1 декабря 2014 года № 144-ОЗ «Об отдельных вопросах социального обслуживания граждан в Иркутской области» (Ведомости Законодательного Собрания Иркутской области, 2014, № 16) изменение, дополнив пункт 6 части 3 словами «, включающий в себя стандарт социальных услуг, содержащий условия предоставления социальных услуг, в том числе условия доступности предоставления социальных услуг для инвалидов и других лиц с учетом ограничений их жизнедеятельности».

Статья 2

Настоящий Закон вступает в силу через десять календарных дней после дня его официального опубликования.

Губернатор Иркутской области С.Г. Левченко

г. Иркутск
11 октября 2016 года
№ 68-ОЗ

ЗАКОН

ИРКУТСКОЙ ОБЛАСТИ

О ВНЕСЕНИИ ИЗМЕНЕНИЙ В ОТДЕЛЬНЫЕ ЗАКОНЫ ИРКУТСКОЙ ОБЛАСТИ

Статья 1

Внести в статью 11 Закона Иркутской области от 15 октября 2007 года № 88-оз «Об отдельных вопросах муниципальной службы в Иркутской области» (Ведомости Законодательного собрания Иркутской области, 2007, № 34, т. 1; 2008, № 44, т. 1; Ведомости Законодательного Собрания Иркутской области, 2009, № 5, т. 2, № 14, т. 1; 2010, № 25, т. 1; 2011, № 36, т. 2; 2012, № 42, т. 2, № 48; 2013, № 54, № 57, т. 1; Ведомости Законодательного Собрания Иркутской области, № 5, т. 1; 2014, № 7, № 13, т. 1, № 15, т. 1, № 18, т. 1; 2015, № 20, т. 1, № 29, т. 1; 2016, № 40) следующие изменения:

1) в пункте 1 части 1 слова «не менее 15 лет» заменить словами «, продолжительность которого для назначения пенсии за выслугу лет в соответствующем году определяется согласно приложению к Федеральному закону от 15 декабря 2001 года № 166-ФЗ «О государственном пенсионном обеспечении в Российской Федерации»;

2) в абзаце первом части 3 слова «не менее 15 лет» заменить словами «не менее стажа, продолжительность которого для назначения пенсии за выслугу лет в соответствующем году определяется согласно приложению к Федеральному закону от 15 декабря 2001 года № 166-ФЗ «О государственном пенсионном обеспечении в Российской Федерации»,», слова «сверх 15 лет» заменить словами «сверх указанного стажа».

Статья 2

Внести в Закон Иркутской области от 29 декабря 2007 года № 152-оз «О пенсии за выслугу лет гражданам, замещающим должности государственной гражданской службы Иркутской области» (Ведомости Законодательного собрания Иркутской области, 2008, № 38, т. 1; Ведомости Законодательного Собрания Иркутской области, 2010, № 25, т. 1; 2011, № 34, т. 2; 2012, № 40, № 42, т. 2, № 43, № 47, т. 1; 2013, № 4, т. 1; 2014, № 13, т. 1; 2015, № 20, т. 1, № 28, т. 1) следующие изменения:

1) в статье 2:

в части 1:

в абзаце первом слова «не менее пятнадцати лет и» заменить словами «, продолжительность которого для назначения пенсии за выслугу лет в соответствующем году определяется согласно приложению к Федеральному закону от 15 декабря 2001 года № 166-ФЗ «О государственном пенсионном обеспечении в Российской Федерации» (далее – Федеральный закон «О государственном пенсионном обеспечении в Российской Федерации»), и при»;

абзац второй после слов «на страховую пенсию по старости (инвалидности)» дополнить словами «в соответствии с частью 1 статьи 8 и статьями 9, 30 – 33 Федерального закона от 28 декабря 2013 года № 400-ФЗ «О страховых пенсиях» (далее – Федеральный закон «О страховых пенсиях»);»;

в части 2 слова «не менее пятнадцати лет» заменить словами «, продолжительность которого для назначения пенсии за выслугу лет в соответствующем году определяется согласно приложению к Федеральному закону «О государственном пенсионном обеспечении в Российской Федерации»;

в части 3 слова «от 28 декабря 2013 года № 400-ФЗ» исключить;

2) абзац первый части 1 статьи 3 изложить в следующей редакции:

«1. Областным гражданским служащим при наличии стажа областной гражданской службы не менее стажа, продолжительность которого для назначения пенсии за выслугу лет в соответствующем году определяется согласно приложению к Федеральному закону «О государственном пенсионном обеспечении в Российской Федерации», пенсия за выслугу лет назначается в размере 45 процентов от 2,8 оклада месячного денежного содержания областного гражданского служащего на день его увольнения с областной гражданской службы за вычетом страховой пенсии по старости или страховой пенсии по инвалидности, фиксированной выплаты к страховой пенсии и повышенной фиксированной выплаты к страховой пенсии, установленных в соответствии с Федеральным законом «О страховых пенсиях», либо за вычетом пенсии, назначенной в соответствии с Законом Российской Федерации «О занятости населения в Российской Федерации». За каждый полный год стажа областной гражданской службы сверх указанного стажа пенсия за выслугу лет увеличивается на 3 процента от 2,8 оклада месячного денежного содержания областного гражданского служащего. При этом общая сумма пенсии за выслугу лет и страховой пенсии по старости или страховой пенсии по инвалидности, фиксированной выплаты к страховой пенсии и повышенной фиксированной выплаты к страховой пенсии либо общая сумма пенсии за выслугу лет и пенсии, назначенной в соответствии с Законом Российской Федерации «О занятости населения в Российской Федерации», не может превышать 75 процентов от 2,8 оклада месячного денежного содержания областного гражданского служащего.».

Статья 3

1. За лицами, прошедшими муниципальную службу в Иркутской области, приобретшими право на пенсию за выслугу лет, устанавливаемую в соответствии с Законом Иркутской области от 15 октября 2007 года № 88-оз «Об отдельных вопросах муниципальной службы в Иркутской области» в связи с прохождением указанной службы (право на ежемесячную доплату к государственной пенсии за счет средств местного бюджета в соответствии с Законом Иркутской области от 15 мая 1998 года № 15-оз «О муниципальной службе в Иркутской области»), и уволенными со службы до 1 января 2017 года, лицами, продолжающими замещать на 1 января 2017 года должности муниципальной службы в Иркутской области и имеющими на 1 января 2017 года стаж муниципальной службы для назначения пенсии за выслугу лет не менее 20 лет, лицами, продолжающими замещать на 1 января 2017 года должности муниципальной службы в Иркутской области, имеющими на этот день не менее 20 лет, лицами, продолжающими замещать на 1 января 2017 года право на страховую пенсию по старости (инвалидности) в соответствии с Федеральным законом от 28 декабря 2013 года № 400-ФЗ «О страховых пенсиях», сохраняется право на пенсию за выслугу лет в соответствии с Законом Иркутской области от 15 октября 2007 года № 88-оз «Об отдельных вопросах муниципальной службы в Иркутской области» без учета изменений, внесенных настоящим Законом.

2. За лицами, прошедшими государственную гражданскую службу Иркутской области, приобретшими право на пенсию за выслугу лет, устанавливаемую в соответствии с Законом Иркутской области от 29 декабря 2007 года № 152-оз «О пенсии за выслугу лет гражданам, замещающим должности государственной гражданской службы Иркутской области» в связи с прохождением указанной службы, и уволенными со службы до 1 января 2017 года, лицами, продолжающими замещать на 1 января 2017 года должности государственной гражданской службы Иркутской области и имеющими на 1 января 2017 года стаж государственной гражданской службы для назначения пенсии за выслугу лет не менее 20 лет, лицами, продолжающими замещать на 1 января 2017 года должности государственной гражданской службы для назначения пенсии за выслугу лет не менее 15 лет указанного стажа и приобретшими до 1 января 2017 года право на страховую пенсию по старости (инвалидности) в соответствии с Федеральным законом от 28 декабря 2013 года № 400-ФЗ «О страховых пенсиях», сохраняется право на пенсию за выслугу лет в соответствии с Законом Иркутской области от 29 декабря 2007 года № 152-оз «О пенсии за выслугу лет гражданам, замещающим должности государственной гражданской службы Иркутской области» без учета изменений, внесенных настоящим Законом.

Статья 4

Настоящий Закон вступает в силу с 1 января 2017 года, но не ранее чем через десять календарных дней после дня его официального опубликования.

Губернатор Иркутской области С.Г. Левченко

г. Иркутск
11 октября 2016 года
№ 72-ОЗ

РАСПОРЯЖЕНИЕ

ГУБЕРНАТОРА ИРКУТСКОЙ ОБЛАСТИ

14 октября 2016 года № 131-р
Иркутск

О внесении изменений в состав комиссии по присуждению именных стипендий Губернатора Иркутской области студентам, курсантам государственных образовательных организаций высшего образования в Иркутской области и аспирантам государственных образовательных организаций высшего образования и научных организаций в Иркутской области

В соответствии с пунктом 10 Положения об именных стипендиях Губернатора Иркутской области студентам, курсантам государственных образовательных организаций высшего образования в Иркутской области и аспирантам государственных образовательных организаций высшего образования и научных организаций в Иркутской области, утвержденного указом Губернатора Иркутской области от 3 августа 2015 года № 196-уг, руководствуясь статьей 59 Устава Иркутской области:

1. Внести в состав комиссии по присуждению именных стипендий Губернатора Иркутской области студентам, курсантам государственных образовательных организаций высшего образования в Иркутской области и аспирантам государственных образовательных организаций высшего образования и научных организаций в Иркутской области, утвержденного распоряжением Губернатора Иркутской области от 22 октября 2015 года № 116-р (далее – комиссия), следующие изменения:

1) ввести в состав комиссии:

Булдакова Максима Владимировича – заместителя министра экономического развития Иркутской области, заместителем председателя комиссии;

Теленкевича Виктора Валентиновича – заместителя начальника управления – начальника отдела инновационного развития в управлении развития предпринимательства министерства экономического развития Иркутской области, секретарем комиссии;

Рыжова Юрия Викторовича – временно исполняющего обязанности директора Федерального государственного бюджетного учреждения науки Иркутского научного центра Сибирского отделения Российской академии наук, членом комиссии (по согласованию);

2) наименование должности Сквитина Алексея Васильевича изложить в следующей редакции:

«проректор по воспитательной работе федерального государственного бюджетного образовательного учреждения высшего образования «Байкальский государственный университет»;

3) наименование должности Тетеринной Оксаны Вячеславовны изложить в следующей редакции:

«министр экономического развития Иркутской области»;

4) вывести из состава комиссии Иванова А.В., Ланцова В.А., Семенова Е.Ю.

2. Настоящее распоряжение подлежит официальному опубликованию в общественно-политической газете «Областная».

С.Г. Левченко

ИНФОРМАЦИЯ**О результатах мониторинга соблюдения предельных (максимальных) индексов изменения размера вносимой гражданами платы за коммунальные услуги в муниципальных образованиях Иркутской области в сентябре 2016 года**

Во исполнение пункта 61 Основ формирования индексов изменения размера платы граждан за коммунальные услуги в Российской Федерации, утвержденных постановлением Правительства Российской Федерации от 30 апреля 2014 года № 400, службой по тарифам Иркутской области осуществлен мониторинг соблюдения предельных (максимальных) индексов изменения размера вносимой гражданами платы за коммунальные услуги (далее – предельные индексы) в муниципальных образованиях Иркутской области в сентябре 2016 года.

По результатам проведенного мониторинга превышение предельных индексов, утвержденных указом Губернатора Иркутской области от 30 ноября 2015 года № 306-уг, в муниципальных образованиях Иркутской области не выявлено.

Информация о результатах мониторинга по муниципальным образованиям Иркутской области размещена на официальном сайте службы по тарифам Иркутской области: <http://stii.irkobl.ru>, в информационно-телекоммуникационной сети «Интернет».

Руководитель службы по тарифам Иркутской области
А.Р. Халиулин

ЗАКОН
ИРКУТСКОЙ ОБЛАСТИ**О ВНЕСЕНИИ ИЗМЕНЕНИЯ В ЗАКОН ИРКУТСКОЙ ОБЛАСТИ
«О СИСТЕМЕ ИСПОЛНИТЕЛЬНЫХ ОРГАНОВ
ГОСУДАРСТВЕННОЙ ВЛАСТИ ИРКУТСКОЙ ОБЛАСТИ»**

Статья 1

Внести в Закон Иркутской области от 11 мая 2010 года № 30-ОЗ «О системе исполнительных органов государственной власти Иркутской области» (Ведомости Законодательного Собрания Иркутской области, 2010, № 20, т. 1; 2011, № 31; 2012, № 46, т. 1; 2014, № 6; 2015, № 28, т. 1; 2016, № 39, т. 1) изменение, дополнив его статьей 9² следующего содержания:

«Статья 9². Ведомственные награды исполнительных органов государственной власти Иркутской области

1. Исполнительные органы государственной власти Иркутской области могут учреждать ведомственные награды для награждения государственных гражданских служащих исполнительных органов государственной власти Иркутской области, работников этих органов, а также иных лиц.

2. Положение о ведомственных наградах исполнительного органа государственной власти Иркутской области утверждается правовым актом соответствующего исполнительного органа государственной власти Иркутской области.».

Статья 2

Настоящий Закон вступает в силу после дня его официального опубликования.

Губернатор Иркутской области С.Г. Левченко

г. Иркутск
11 октября 2016 года
№ 71-ОЗ

МИНИСТЕРСТВО ЛЕСНОГО КОМПЛЕКСА
ИРКУТСКОЙ ОБЛАСТИ

ПРИКАЗ

14 октября 2016

№ 36-мпр

Иркутск

О внесении изменений в лесохозяйственные регламенты
лесничества Иркутской области

В соответствии со статьями 83, 87 Лесного кодекса Российской Федерации, приказом Федерального агентства лесного хозяйства от 04 апреля 2012 года № 126 «Об утверждении состава лесохозяйственных регламентов, порядка их разработки, сроков их действия и порядка внесения в них изменений», руководствуясь статьёй 21 Устава Иркутской области, Положением о министерстве лесного комплекса Иркутской области, утверждённым постановлением Правительства Иркутской области от 31 марта 2016 года № 178-пп, П Р И К А З Ы В А Ю:

1. Внести изменения в лесохозяйственный регламент Ангарского лесничества Иркутской области, утверждённый приказом агентства лесного хозяйства Иркутской области от 1 февраля 2016 года № 4-агр «Об утверждении лесохозяйственных регламентов по лесничествам», изложив вторую строку таблицы 2.17.2.1. раздела 2.17.2, в следующей редакции:

1	Лесопатологическое обследование	га	2336
---	---------------------------------	----	------

2. Внести изменения в лесохозяйственный регламент Балаганского лесничества Иркутской области, утверждённый распоряжением агентства лесного хозяйства Иркутской области от 11 января 2011 года № 16-ра «Об утверждении лесохозяйственных регламентов по лесничествам», изложив вторую строку таблицы 2.17.2.1. раздела 2.17.2, в следующей редакции:

1	Лесопатологическое обследование	га	0
---	---------------------------------	----	---

3. Внести изменения в лесохозяйственный регламент Бодайбинского лесничества Иркутской области, утверждённый распоряжением агентства лесного хозяйства Иркутской области от 11 января 2011 года № 16-ра «Об утверждении лесохозяйственных регламентов по лесничествам», изложив вторую строку таблицы 2.17.2.1. раздела 2.17.2, в следующей редакции:

1	Лесопатологическое обследование	га	0
---	---------------------------------	----	---

4. Внести изменения в лесохозяйственный регламент Баяндаевского лесничества Иркутской области, приказом агентства лесного хозяйства Иркутской области от 1 февраля 2016 года № 4-агр «Об утверждении лесохозяйственных регламентов по лесничествам», изложив вторую строку таблицы 2.17.2.1. раздела 2.17.2, в следующей редакции:

1	Лесопатологическое обследование	га	5407
---	---------------------------------	----	------

5. Внести изменения в лесохозяйственный регламент Братского лесничества Иркутской области, утверждённый распоряжением агентства лесного хозяйства Иркутской области от 11 января 2011 года № 16-ра «Об утверждении лесохозяйственных регламентов по лесничествам», изложив вторую строку таблицы 2.17.2.1. раздела 2.17.2, в следующей редакции:

1	Лесопатологическое обследование	га	1939
---	---------------------------------	----	------

6. Внести изменения в лесохозяйственный регламент Голоуштенского лесничества Иркутской области, утверждённый распоряжением агентства лесного хозяйства Иркутской области от 11 января 2011 года № 16-ра «Об утверждении лесохозяйственных регламентов по лесничествам», изложив вторую строку таблицы 2.17.2.1. раздела 2.17.2, в следующей редакции:

1	Лесопатологическое обследование	га	135
---	---------------------------------	----	-----

7. Внести изменения в лесохозяйственный регламент Зиминского лесничества Иркутской области, утверждённый распоряжением агентства лесного хозяйства Иркутской области от 11 января 2011 года № 16-ра «Об утверждении лесохозяйственных регламентов по лесничествам», изложив вторую строку таблицы 2.17.2.1. раздела 2.17.2, в следующей редакции:

1	Лесопатологическое обследование	га	1790
---	---------------------------------	----	------

8. Внести изменения в лесохозяйственный регламент Жигаловского лесничества Иркутской области, утверждённый приказом агентства лесного хозяйства Иркутской области от 1 февраля 2016 года № 4-агр «Об утверждении лесохозяйственных регламентов по лесничествам», изложив вторую строку таблицы 2.17.2.1. раздела 2.17.2, в следующей редакции:

1	Лесопатологическое обследование	га	0
---	---------------------------------	----	---

9. Внести изменения в лесохозяйственный регламент Илимского лесничества Иркутской области, утверждённый распоряжением агентства лесного хозяйства Иркутской области от 11 января 2011 года № 16-ра «Об утверждении лесохозяйственных регламентов по лесничествам», изложив вторую строку таблицы 2.17.2.1. раздела 2.17.2, в следующей редакции:

заявства Иркутской области от 11 января 2011 года № 16-ра «Об утверждении лесохозяйственных регламентов по лесничествам», изложив вторую строку таблицы 2.17.2.1. раздела 2.17.2, в следующей редакции:

1	Лесопатологическое обследование	га	1853
---	---------------------------------	----	------

10. Внести изменения в лесохозяйственный регламент Казачинско-Ленского лесничества Иркутской области, утверждённый распоряжением агентства лесного хозяйства Иркутской области от 11 января 2011 года № 16-ра «Об утверждении лесохозяйственных регламентов по лесничествам», изложив вторую строку таблицы 2.17.2.1. раздела 2.17.2, в следующей редакции:

1	Лесопатологическое обследование	га	3101
---	---------------------------------	----	------

11. Внести изменения в лесохозяйственный регламент Катангского лесничества Иркутской области, утверждённый распоряжением агентства лесного хозяйства Иркутской области от 11 января 2011 года № 16-ра «Об утверждении лесохозяйственных регламентов по лесничествам», изложив вторую строку таблицы 2.17.2.1. раздела 2.17.2, в следующей редакции:

1	Лесопатологическое обследование	га	0
---	---------------------------------	----	---

12. Внести изменения в лесохозяйственный регламент Киренского лесничества Иркутской области, утверждённый распоряжением агентства лесного хозяйства Иркутской области от 11 января 2011 года № 16-ра «Об утверждении лесохозяйственных регламентов по лесничествам», изложив вторую строку таблицы 2.17.2.1. раздела 2.17.2, в следующей редакции:

1	Лесопатологическое обследование	га	0
---	---------------------------------	----	---

13. Внести изменения в лесохозяйственный регламент Кировского лесничества Иркутской области, утверждённый приказом агентства лесного хозяйства Иркутской области от 1 февраля 2016 года № 4-агр «Об утверждении лесохозяйственных регламентов по лесничествам», изложив вторую строку таблицы 2.17.2.1. раздела 2.17.2, в следующей редакции:

1	Лесопатологическое обследование	га	1771
---	---------------------------------	----	------

14. Внести изменения в лесохозяйственный регламент Нижнеилымского лесничества Иркутской области, утверждённый распоряжением агентства лесного хозяйства Иркутской области от 11 января 2011 года № 16-ра «Об утверждении лесохозяйственных регламентов по лесничествам», изложив вторую строку таблицы 2.17.2.1. раздела 2.17.2, в следующей редакции:

1	Лесопатологическое обследование	га	97227
---	---------------------------------	----	-------

15. Внести изменения в лесохозяйственный регламент Нижнеудинского лесничества Иркутской области, утверждённый распоряжением агентства лесного хозяйства Иркутской области от 11 января 2011 года № 16-ра «Об утверждении лесохозяйственных регламентов по лесничествам», изложив вторую строку таблицы 2.17.2.1. раздела 2.17.2, в следующей редакции:

1	Лесопатологическое обследование	га	0
---	---------------------------------	----	---

16. Внести изменения в лесохозяйственный регламент Ольхонского лесничества Иркутской области, утверждённый распоряжением агентства лесного хозяйства Иркутской области от 11 января 2011 года № 16-ра «Об утверждении лесохозяйственных регламентов по лесничествам», изложив вторую строку таблицы 2.17.2.1. раздела 2.17.2, в следующей редакции:

1	Лесопатологическое обследование	га	22157
---	---------------------------------	----	-------

17. Внести изменения в лесохозяйственный регламент Падунского лесничества Иркутской области, утверждённый распоряжением агентства лесного хозяйства Иркутской области от 11 января 2011 года № 16-ра «Об утверждении лесохозяйственных регламентов по лесничествам», изложив вторую строку таблицы 2.17.2.1. раздела 2.17.2, в следующей редакции:

1	Лесопатологическое обследование	га	4767
---	---------------------------------	----	------

18. Внести изменения в лесохозяйственный регламент Слюдянского лесничества Иркутской области, утверждённый распоряжением агентства лесного хозяйства Иркутской области от 11 января 2011 года № 16-ра «Об утверждении лесохозяйственных регламентов по лесничествам», изложив вторую строку таблицы 2.17.2.1. раздела 2.17.2, в следующей редакции:

1	Лесопатологическое обследование	га	6436
---	---------------------------------	----	------

19. Внести изменения в лесохозяйственный регламент Усольского лесничества Иркутской области, утверждённый распоряжением агентства лесного хозяйства Иркутской области от 11 января 2011 года № 16-ра «Об утверждении лесохозяйственных регламентов по лесничествам», изложив вторую строку таблицы 2.17.2.1. раздела 2.17.2, в следующей редакции:

1	Лесопатологическое обследование	га	1029
---	---------------------------------	----	------

20. Внести изменения в лесохозяйственный регламент Усть-Кутского лесничества Иркутской области, утверждённый распоряжением агентства лесного хозяйства Иркутской области от 11 января 2011 года № 16-ра «Об утверждении лесохозяйственных регламентов по лесничествам», изложив вторую строку таблицы 2.17.2.1. раздела 2.17.2, в следующей редакции:

1	Лесопатологическое обследование	га	14954
---	---------------------------------	----	-------

21. Внести изменения в лесохозяйственный регламент Усть-Ордынского лесничества Иркутской области, утверждённый распоряжением агентства лесного хозяйства Иркутской области от 11 января 2011 года № 16-ра «Об утверждении лесохозяйственных регламентов по лесничествам», изложив вторую строку таблицы 2.17.2.1. раздела 2.17.2, в следующей редакции:

1	Лесопатологическое обследование	га	2903
---	---------------------------------	----	------

22. Внести изменения в лесохозяйственный регламент Черемховского лесничества Иркутской области, утверждённый распоряжением агентства лесного хозяйства Иркутской области от 11 января 2011 года № 16-ра «Об утверждении лесохозяйственных регламентов по лесничествам», изложив вторую строку таблицы 2.17.2.1. раздела 2.17.2, в следующей редакции:

1	Лесопатологическое обследование	га	2033
---	---------------------------------	----	------

23. Внести изменения в лесохозяйственный регламент Чунского лесничества Иркутской области, утверждённый распоряжением агентства лесного хозяйства Иркутской области от 11 января 2011 года № 16-ра «Об утверждении лесохозяйственных регламентов по лесничествам», изложив вторую строку таблицы 2.17.2.1. раздела 2.17.2, в следующей редакции:

1	Лесопатологическое обследование	га	3188
---	---------------------------------	----	------

24. Внести изменения в лесохозяйственный регламент Шелеховского лесничества Иркутской области, утверждённый распоряжением агентства лесного хозяйства Иркутской области от 11 января 2011 года № 16-ра «Об утверждении лесохозяйственных регламентов по лесничествам», изложив вторую строку таблицы 2.17.2.1. раздела 2.17.2, в следующей редакции:

1	Лесопатологическое обследование	га	1835
---	---------------------------------	----	------

2. Настоящий приказ вступает в силу через десять календарных дней после официального опубликования.

Министр лесного комплекса Иркутской области
С.В. Шверда

ЗАКОН
ИРКУТСКОЙ ОБЛАСТИ

О ВНЕСЕНИИ ИЗМЕНЕНИЯ В СТАТЬЮ 12 ЗАКОНА
ИРКУТСКОЙ ОБЛАСТИ «О ТРЕХСТОРОННЕЙ КОМИССИИ
ИРКУТСКОЙ ОБЛАСТИ ПО РЕГУЛИРОВАНИЮ
СОЦИАЛЬНО-ТРУДОВЫХ ОТНОШЕНИЙ»

Статья 1

Внести в статью 12 Закона Иркутской области от 24 декабря 2007 года № 138-оз «О трехсторонней комиссии Иркутской области по регулированию социально-трудовых отношений» (Ведомости Законодательного собрания Иркутской области, 2008, № 38, т. 1; Ведомости Законодательного Собрания Иркутской области, 2015, № 28, т. 1) изменение, дополнив ее частью 5 следующего содержания:

«5. Координаторы сторон, представляющие работников и работодателей, приглашаются на заседания Правительства Иркутской области при рассмотрении вопросов регулирования социально-трудовых отношений и связанных с ними экономических отношений.»

Статья 2

Настоящий Закон вступает в силу через десять календарных дней после дня его официального опубликования.

Губернатор Иркутской области С.Г. Левченко

г. Иркутск
11 октября 2016 года
№ 69-ОЗ

СЛУЖБА ПО ТАРИФАМ ИРКУТСКОЙ ОБЛАСТИ

ПРИКАЗ

12 октября 2016 года

№ 243-спр

Иркутск

О внесении изменений в приказ службы по тарифам
Иркутской области от 30 ноября 2015 года № 396-спр

В соответствии с Федеральным законом от 27 июля 2010 года № 190-ФЗ «О теплоснабжении», постановлением Правительства Российской Федерации от 22 октября 2012 года № 1075 «О ценообразовании в сфере теплоснабжения», руководствуясь Положением о службе по тарифам Иркутской области, утверждённым постановлением Правительства Иркутской области от 7 июня 2012 года № 303-пп, в целях осуществления корректировки долгосрочных тарифов, учитывая итоги рассмотрения данного вопроса на заседании Правления службы по тарифам Иркутской области 30 сентября 2016 года,

П Р И К А З Ы В А Ю:

1. Внести в тарифную таблицу приложения 1 к приказу службы по тарифам Иркутской области от 30 ноября 2015 года № 396-спр «Об установлении долгосрочных тарифов на тепловую энергию, поставляемую потребителям ООО «Теплосервис» на территории Речушинского муниципального образования Нижнеилымского района» следующие изменения:

1) строки:

«	с 01.07.2017 по 31.12.2017	2 569,67
	с 01.01.2018 по 30.06.2018	2 569,67
	с 01.07.2018 по 31.12.2018	2 711,31
»	изложить в следующей редакции:	

2) строки:

«	с 01.07.2017 по 31.12.2017	1 715,18
	с 01.01.2018 по 30.06.2018	1 715,18
	с 01.07.2018 по 31.12.2018	1 831,81
»	изложить в следующей редакции:	

«	с 01.07.2017 по 31.12.2017	1 668,69
	с 01.01.2018 по 30.06.2018	1 668,69
	с 01.07.2018 по 31.12.2018	1 733,76
»	изложить в следующей редакции:	

2. Настоящий приказ подлежит официальному опубликованию.

Руководитель службы А.Р. Халиулин

ПРАВИТЕЛЬСТВО ИРКУТСКОЙ ОБЛАСТИ

РАСПОРЯЖЕНИЕ

13 октября 2016 года

№ 611-рп

Иркутск

О внесении изменений в состав межведомственной комиссии по вопросам оказания содействия добровольному переселению в Иркутскую область соотечественников, проживающих за рубежом

Руководствуясь частью 4 статьи 66, статьёй 67 Устава Иркутской области:

1. Внести в состав межведомственной комиссии по вопросам оказания содействия добровольному переселению в Иркутскую область соотечественников, проживающих за рубежом, утверждённый распоряжением Правительства Иркутской области от 24 декабря 2015 года № 724-рп (далее – комиссия), следующие изменения:

1) ввести в состав комиссии:

Ахмадулина Андрея Фанисовича – заместителя министра по молодежной политике Иркутской области, членом комиссии;

Куриленкову Ольгу Александровну – начальника управления Губернатора Иркутской области и Правительства Иркутской области по связям с общественностью и национальным отношениям, членом комиссии;

Макарова Андрея Викторовича – заместителя министра строительства, дорожного хозяйства Иркутской области, членом комиссии;

Погорелова Владимира Ивановича – начальника управления развития системы здравоохранения министерства здравоохранения Иркутской области, членом комиссии;

2) вывести из состава комиссии Богатырева П.А., Воронова Д.А., Коженкова С.А., Купечевича А.С., Улаханова В.Ю.

2. Настоящее распоряжение подлежит официальному опубликованию в общественно-политической газете «Областная».

Исполняющий обязанности первого заместителя Губернатора
Иркутской области – Председателя
Правительства Иркутской области
Р.Н. Болотов

ПРАВИТЕЛЬСТВО ИРКУТСКОЙ ОБЛАСТИ

РАСПОРЯЖЕНИЕ

3 октября 2016 года

№ 588-рп

Иркутск

О внесении изменений в состав жюри областного конкурса на лучшие материалы средств массовой информации, направленные на создание тематического информационного продукта (проекта) по профилактике экстремистских и террористических проявлений

В соответствии с пунктом 10 Положения об областном конкурсе на лучшие материалы средств массовой информации, направленные на создание тематического информационного продукта (проекта) по профилактике экстремистских и террористических проявлений, утверждённого постановлением Правительства Иркутской области от 3 декабря 2012 года № 692-пп, руководствуясь частью 4 статьи 66, статьёй 67 Устава Иркутской области:

1. Внести в состав жюри областного конкурса на лучшие материалы средств массовой информации, направленные на создание тематического информационного продукта (проекта) по профилактике экстремистских и террористических проявлений, утверждённый распоряжением Правительства Иркутской области от 28 ноября 2013 года № 524-рп (далее – жюри конкурса), следующие изменения:

1) ввести в состав жюри конкурса:

Дорофеева Владимира Юрьевича – заместителя Губернатора Иркутской области, председателем жюри конкурса;

Куриленкову Ольгу Александровну – начальника управления Губернатора Иркутской области и Правительства Иркутской области по связям с общественностью и национальным отношениям, членом жюри конкурса;

Михеева Павла Александровича – помощника Губернатора Иркутской области по исполнению отдельных полномочий, членом жюри конкурса;

2) Южакова Андрея Владимировича считать заместителем председателя жюри конкурса;

3) вывести из состава жюри конкурса Коженкова С.А., Резника И.Ю.

2. Настоящее распоряжение подлежит официальному опубликованию в общественно-политической газете «Областная».

Первый заместитель Губернатора Иркутской области –
Председатель Правительства Иркутской области
А.С. Битаров

ПРАВИТЕЛЬСТВО ИРКУТСКОЙ ОБЛАСТИ

ПОСТАНОВЛЕНИЕ

23 сентября 2016 года № 603-пп Иркутск

О внесении изменений в постановление Правительства Иркутской области от 25 ноября 2014 года № 590-пп

Руководствуясь частью 4 статьи 66, статьей 67 Устава Иркутской области, Правительство Иркутской области ПОСТАНОВЛЯЕТ:

1. Внести в постановление Правительства Иркутской области от 25 ноября 2014 года № 590-пп «О министерстве жилищной политики, энергетики и транспорта Иркутской области» (далее - постановление) следующие изменения:

1) в пункте 6 слова «87 единиц, в том числе 1 единицы лица, замещающего государственную должность Иркутской области, 80 единиц» заменить словами «92 единицы, в том числе 1 единицы лица, замещающего государственную должность Иркутской области, 85 единиц»;

2) в Положении о министерстве жилищной политики, энергетики и транспорта Иркутской области, утвержденном постановлением: пункт 1 после слов «багажа легковым такси на территории Иркутской области.» дополнить словами «связи и навигационной деятельности на территории Иркутской области.»;

пункт 6 дополнить подпунктом 11' следующего содержания:

«11') реализация государственной политики в области связи и навигационной деятельности на территории Иркутской области.»;

пункт 7:

дополнить подпунктом 3' следующего содержания:

«3') принятие в отношении всех или отдельных муниципальных образований Иркутской области решения об изменении способа осуществления потребителями оплаты коммунальной услуги по отоплению (в течение отопительного периода или равномерно в течение календарного года);»;

дополнить подпунктом 81' следующего содержания:

«81') участие в соответствии с компетенцией в обеспечении транспортной безопасности в целях обеспечения реализации Федерального закона от 9 февраля 2007 года № 16-ФЗ «О транспортной безопасности.»»;

дополнить абзацами сто двадцать четвертым - сто тридцатым следующего содержания:

«в сфере реализации государственной политики в области связи и навигационной деятельности:

97') участие в развитии и расширении сети почтовой связи, а также согласование режима работы объектов почтовой связи организаций федеральной почтовой связи на территории Иркутской области;

97') содействие операторам почтовой связи в расширении сферы услуг, предоставляемых гражданам и юридическим лицам;

97') внесение в федеральный орган исполнительной власти, осуществляющий управление деятельностью в области почтовой связи, предложений о совершенствовании и развитии сети почтовой связи на территории Иркутской области;

97') проведение анализа, подготовка заключений о состоянии рынка услуг связи на территории Иркутской области, оказание содействия операторам, предоставляющим универсальные услуги связи, в получении и (или) строительстве помещений;

97') координация деятельности по использованию технологий связи и телекоммуникаций в исполнительных органах государственной власти Иркутской области, разработка и реализация программ в области связи и телекоммуникаций, оказание содействия в разработке и внедрении новых технологий в области связи и телекоммуникаций, оказание методической и консультативной помощи органам местного самоуправления по использованию средств связи, телекоммуникационных технологий;

97') установление порядка получения услуг в сфере навигационной деятельности.»;

пункт 9 изложить в следующей редакции:

«9. Министерство в соответствии с законодательством:

1) разрабатывает проекты правовых актов в установленной сфере деятельности;

2) утверждает ежегодный план и показатели деятельности;

3) обеспечивает исполнение Федерального закона от 26 февраля 1997 года № 31-ФЗ «О мобилизационной подготовке и мобилизации в Российской Федерации», нормативных правовых актов Президента Российской Федерации, нормативных правовых актов Правительства Российской Федерации в сфере мобилизационной подготовки и мобилизации, обеспечения режима военного времени и территориальной обороны;

4) обеспечивает защиту, в том числе техническую, сведений, составляющих государственную тайну, и иной информации, непосредственно связанной с деятельностью министерства, доступ к которой ограничен в соответствии с законодательством;

5) обеспечивает организацию и ведение гражданской обороны в министерстве;

6) является оператором в соответствии с Федеральным законом от 27 июля 2006 года № 152-ФЗ «О персональных данных»;

7) осуществляет кадровую работу в отношении государственных гражданских служащих Иркутской области в министерстве, работников, замещающих в министерстве должности, не являющиеся должностями государственной гражданской службы Иркутской области, при их наличии (далее - сотрудники министерства);

8) обеспечивает ведение бухгалтерского учета в министерстве;

9) обеспечивает ведение делопроизводства, в том числе работу с документами ограниченного доступа в министерстве;

10) обеспечивает своевременное и полное рассмотрение обращений граждан, направление на них ответов;

11) осуществляет иные функции, предусмотренные законодательством.»;

подпункт 2 пункта 14 изложить в следующей редакции:

«2) назначает и освобождает от должности сотрудников министерства.»;

3) структуру министерства жилищной политики, энергетики и транспорта Иркутской области, утвержденную постановлением, изложить в новой редакции (прилагается).

2. Настоящее постановление подлежит официальному опубликованию в общественно-политической газете «Областная», а также на «Официальном интернет портале правовой информации» (www.pravo.gov.ru).

3. Настоящее постановление вступает в силу с 1 октября 2016 года, за исключением абзацев пятого - девятого, восемнадцатого - тридцать второго подпункта 2 пункта 1 настоящего постановления.

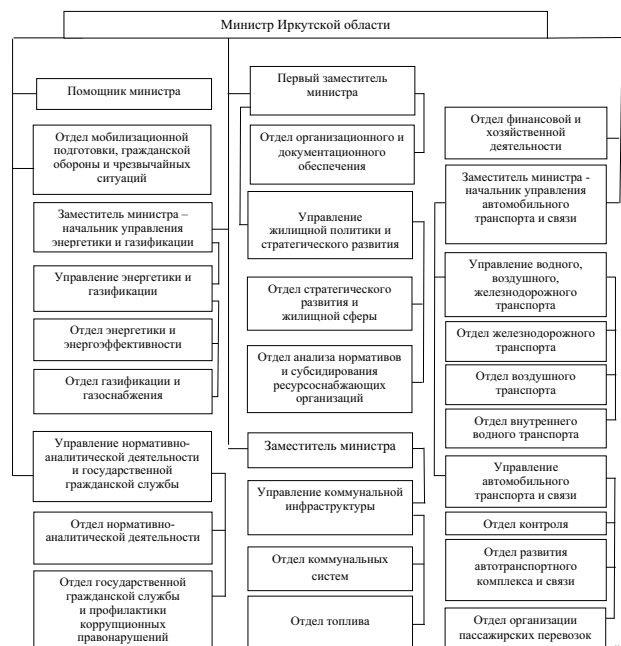
Абзацы пятый - девятый, восемнадцатый - тридцать второй подпункта 2 пункта 1 настоящего постановления вступают в силу через десять календарных дней после дня его официального опубликования.

Первый заместитель Губернатора Иркутской области - Председатель Правительства Иркутской области А.С. Битаров

Приложение к постановлению Правительства Иркутской области от 23 сентября 2016 года № 603-пп

«УТВЕРЖЕНА постановлением Правительства Иркутской области от 25 ноября 2014 года № 590-пп

СТРУКТУРА МИНИСТЕРСТВА ЖИЛИЩНОЙ ПОЛИТИКИ, ЭНЕРГЕТИКИ И ТРАНСПОРТА ИРКУТСКОЙ ОБЛАСТИ



Заместитель Председателя Правительства Иркутской области Р.Н. Болотов

ЗАКОН

ИРКУТСКОЙ ОБЛАСТИ

О ПОПРАВКАХ К УСТАВУ ИРКУТСКОЙ ОБЛАСТИ

Статья 1

Внести в Устав Иркутской области (Ведомости Законодательного Собрания Иркутской области, 2009, № 9; 2011, № 36, т. 2; 2012, № 46, т. 1; 2013, № 57, т. 1; Ведомости Законодательного Собрания Иркутской области, 2013, № 4, т. 1; 2014, № 8, т. 1, № 10; 2015, № 24 - 25, т. 1, № 27; 2016, № 37) следующие поправки:

1) статью 76 изложить в следующей редакции:

«Статья 76. Уполномоченный по правам человека в Иркутской области

1. Уполномоченный по правам человека в Иркутской области осуществляет деятельность в целях обеспечения на территории Иркутской области дополнительных гарантий государственной защиты прав, свобод и законных интересов человека и гражданина, а также осуществления государственной защиты прав, свобод и законных интересов человека и гражданина.

2. Порядок организации и осуществления деятельности Уполномоченного по правам человека в Иркутской области определяется Уставом Иркутской области и законами Иркутской области.

3. При осуществлении своих полномочий Уполномоченный по правам человека в Иркутской области независим от каких-либо государственных органов и должностных лиц.»;

2) в статье 77:

часть 1 изложить в следующей редакции:

«1. На должность Уполномоченного по правам человека в Иркутской области может быть назначен гражданин Российской Федерации не моложе тридцати лет, обладающий безупречной репутацией, имеющий высшее образование, а также познания в области прав и свобод человека и гражданина, опыт их защиты.»;

абзац второй части 2 изложить в следующей редакции:

«Предложения о кандидатурах на должность Уполномоченного по правам человека в Иркутской области вправе вносить Губернатор Иркутской области, группы депутатов Законодательного Собрания Иркутской области численностью не менее одной трети от установленного Уставом Иркутской области числа депутатов Законодательного Собрания Иркутской области, депутатские фракции в Законодательном Собрании Иркутской области, представительные органы городских округов Иркутской области, муниципальных районов Иркутской области, Общественная палата Иркутской области.»;

дополнить часть 2 абзацем следующего содержания:

«До рассмотрения кандидатуры на должность Уполномоченного по правам человека в Иркутской области Законодательное Собрание Иркутской области согласовывает ее с Уполномоченным по правам человека в Российской Федерации в соответствии с законом Иркутской области.».

Статья 2

Настоящий Закон вступает в силу через десять календарных дней после дня его официального опубликования.

Губернатор Иркутской области С.Г. Левченко

г. Иркутск 7 октября 2016 года № 2-У

ОБЪЯВЛЕНИЕ ОБ УТЕРЕ ДОКУМЕНТОВ

Утерянное свидетельство о неполном о среднем образовании Е № 830845, выданное в 1989 г. СОШ №2 г. Иркутска на имя Огородникова Максима Васильевича, считать недействительным.

ИЗВЕЩЕНИЕ О СОГЛАСОВАНИИ ГРАНИЦ ЗЕМЕЛЬНЫХ УЧАСТКОВ

Извещаем участников долевой собственности на земельные участки с кадастровыми номерами 38:11:000000:366, 38:15:000000:288, 38:14:250128:1266, 38:14:250115:81, 38:11:000000:338, 85:04:000000:11, 38:10:150209:2406 о необходимости согласования проектов межевания земельных участков, образуемых путем выдела в счет земельных долей. Предметом согласования являются размер и местоположение границ выделяемых в счет земельных долей земельных участков.

Заказчики работ по подготовке проектов межевания:

Исаченко Геннадий Евгеньевич (почтовый адрес: 665138 Иркутская область, Нижнеудинский район, п. Вершина, ул. Новая, д. 22, кв. 2), телефон: 89501255094, Никулин Сергей Викторович (почтовый адрес: 665136 Иркутская область, Нижнеудинский район, с. Шеберта, пер. Больничный, д. 9), телефон: 89501364307, кадастровый номер и адрес исходного земельного участка: 38:11:000000:366, Иркутская область, Нижнеудинский район, колхоз «Объединенный труд»;

Стривич Денис Викторович (почтовый адрес: 665256 Иркутская область, Тулунский район, д. Новая Деревня, ул. Советская, д. 18), телефон: 89041360303, кадастровый номер и адрес исходного земельного участка: 38:15:000000:288, Иркутская область, Тулунский район, ТОО КСХП им. Парижской Коммуны;

Анохина Наталья Николаевна (почтовый адрес: 665050 Иркутская область, Тайшетский район, д. Тимирязева, ул. Новая, д. 7, кв. 2), телефон: 83956371802, кадастровый номер и адрес исходного земельного участка: 38:14:250128:1266, Иркутская обл., р-н Тайшетский, д. Тимирязево, 38:14:250115:81, Иркутская область, Тайшетский район, д. Тимирязево;

Фроленко Сергей Васильевич (почтовый адрес: 665155 Иркутская область, Нижнеудинский район, с. Катарбей, ул. Мира, 9А, кв. 2), телефон: 83955735145, кадастровый номер и адрес исходного земельного участка: 38:11:000000:338, Иркутская область, Нижнеудинский район, АКХ «Сибиряк»;

СХАО «Приморский» (юридический адрес: 669417 Иркутская область, Нукутский район, с. Хадахан, ул. Административная, д. 3), телефон: 89149539130, кадастровый номер и адрес исходного земельного участка: 85:04:000000:11, Иркутская область, Нукутский район, в границах колхоза «Сибиряк»;

Михайлов Федор Михайлович (почтовый адрес: 665327 Иркутская область, Куйтунский район, с. Каразей, ул. Мира, д. 7), телефон: 89245444967, Кондратьева Екатерина Алексеевна и Понкратов Николай Владимирович (почтовый адрес: 665327 Иркутская область, Куйтунский район, с. Каразей, ул. Мира, д. 31), телефон: 89245444967, кадастровый номер и адрес исходного земельного участка: 38:10:150209:2406, Иркутская область, Куйтунский район, АКХ «Гигант».

Кадастровый инженер, подготовивший проекты межевания: Ангажанова Полина Аркадьевна, квалификационный аттестат № 38-13-560, почтовый адрес: 664025 г. Иркутск, ул. Ленина, д. 6, оф. 205, тел. (3952) 656-108, polina@invest-in-land.ru.

С проектами межевания земельных участков можно ознакомиться, а также представить обоснованные возражения в течение 30 дней со дня опубликования настоящего извещения по адресу: 664025 г. Иркутск, ул. Ленина, д. 6, оф. 205.

Возражения должны содержать обоснование причин несогласия с предложенными размером и местоположением границ выделяемых в счет земельных долей земельных участков.

При проведении согласования проектов межевания земельных участков необходимо представить документ, удостоверяющий личность, а также документы о правах на соответствующий земельный участок.

Газета зарегистрирована управлением Федеральной службы по надзору в сфере связи, информационных технологий и массовых коммуникаций по Иркутской области. Регистрационное свидетельство ПИ № ТУ 38-00167 от 17 сентября 2009 г.

Рукописи, рисунки и фотографии не рецензируются и не возвращаются. Мнение авторов может не совпадать с мнением редакции. Материалы на таком фоне в разделе «Официальная информация» и в рубрике «Корпоративное управление» публикуются на платной основе. Перепечатка и любое использование материалов возможны только с письменного разрешения редакции.

Учредители: Правительство Иркутской области Законодательное Собрание Иркутской области, Редакция: ОГКУ «Редакция газеты «Областная» Издатель: ОГАУ «Издательский центр» Адрес редакции и издателя: 664011 г. Иркутск, ул. Рабочая, 2а, а/я 177 Адрес размещения: г. Иркутск, пер. Черемховский, 76

Телефон для справок: «Издательский центр» (ИЦ) (3952)-200-628, 200-638, факс 200-674 e-mail: og@ogirk.ru, gazeta@ogirk.ru

Подписные индексы: 78448 - для пенсионеров 78449 - для физических лиц 78450 - для юридических лиц

Главный редактор Люстрицкий Д.Г. Редакторская группа: Хлебникова О.А., Пшонко Е.А., Кульгина Ю.О. Рекламная служба: Мустафина Н.И., Дормидонова Н.А., Аболина М.Н. Служба распространения: Огошкова Л.А. Издательская группа: Полякова О.А., Афонченко А.В.

Газета подписана в печать: 20.10.2016 г. в 21.00. Отпечатано в типографии филиала «Усть-Ордынский» ОГАУ «Издательский центр» Заказ Тираж 1600 экз. Цена свободная Следующий номер газеты выйдет 26.10.2016 г.

ogirk.ru

