

# ОФИЦИАЛЬНАЯ ИНФОРМАЦИЯ

СЛУЖБА ПО ОХРАНЕ ОБЪЕКТОВ КУЛЬТУРНОГО НАСЛЕДИЯ ИРКУТСКОЙ ОБЛАСТИ



## ПРИКАЗ

29 августа 2022 года

Иркутск

№ 76-154-спр

### Условные обозначения

-  Н1 — граница территории выявленного объекта культурного наследия
-  — выявленный объект культурного наследия

Руководитель службы по охране объектов культурного наследия Иркутской области  
В.В. Соколов

Приложение 2  
к приказу службы по охране объектов культурного наследия Иркутской области от 29 августа 2022 года № 76-154-спр

### Об утверждении границ территории и режима использования территории объекта культурного наследия регионального значения

В соответствии со статьями 3.1, 5.1 Федерального закона от 25 июня 2002 года № 73-ФЗ «Об объектах культурного наследия (памятниках истории и культуры) народов Российской Федерации», руководствуясь статьей 21 Устава Иркутской области, Положением о службе по охране объектов культурного наследия Иркутской области, утвержденным постановлением Правительства Иркутской области от 9 марта 2010 года № 31-пп,

#### ПРИКАЗЫВАЮ:

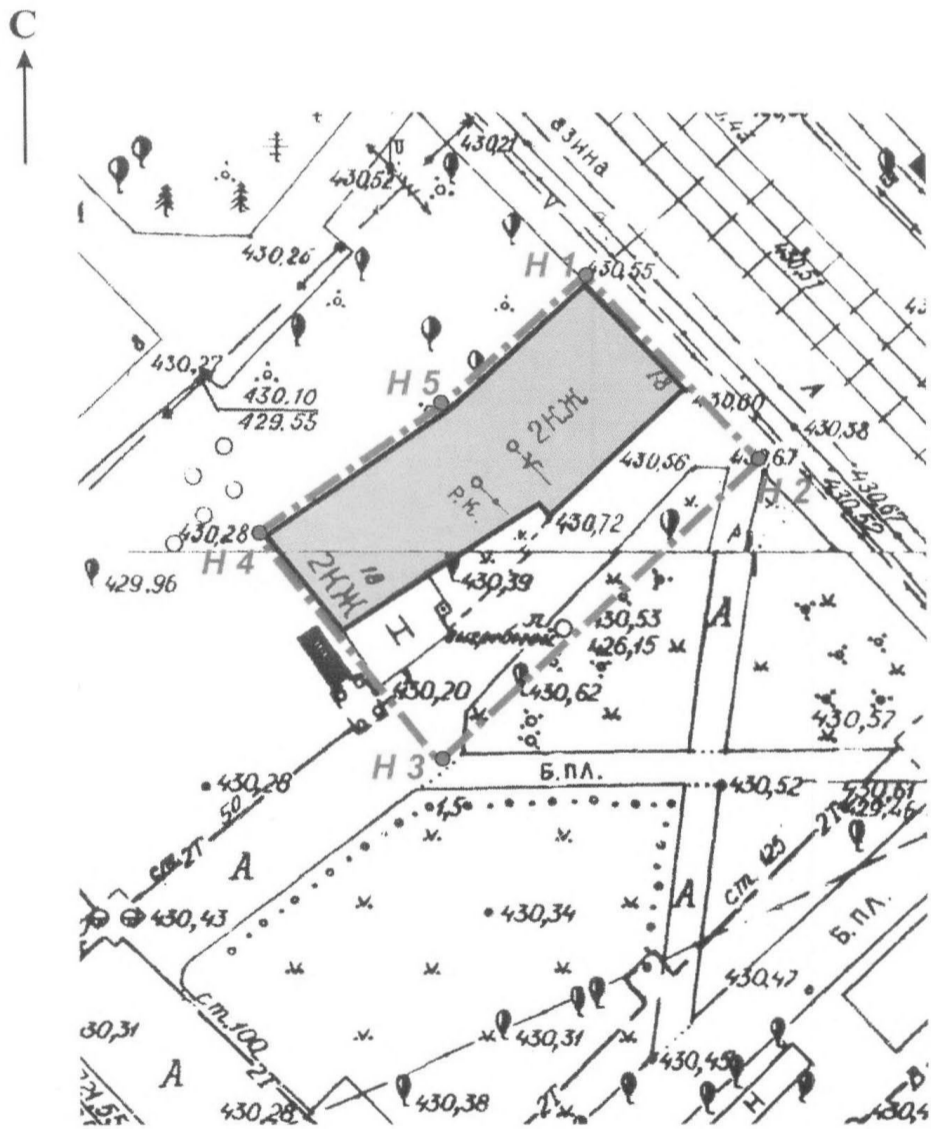
1. Утвердить границы территории объекта культурного наследия регионального значения «Доходный дом в усадьбе И.А. Ишаева», 1907 г. (вид объекта культурного наследия – памятник), расположенного по адресу: Иркутская область, г. Иркутск, ул. С. Разина, 18, лит. А, а1, согласно приложениям 1, 2.
2. Утвердить режим использования территории объекта культурного наследия регионального значения согласно приложению 3.
3. Настоящий приказ подлежит официальному опубликованию в общественно-политической газете «Областная», сетевом издании «Официальный интернет-портал правовой информации Иркутской области» (ogirk.ru), а также на «Официальном интернет-портале правовой информации» (www.pravo.gov.ru).
4. Настоящий приказ вступает в силу через десять календарных дней после дня его официального опубликования.

Руководитель службы по охране объектов культурного наследия Иркутской области  
В.В. Соколов

Приложение 1  
к приказу службы по охране объектов культурного наследия Иркутской области от 29 августа 2022 года № 76-154-спр

### Карта границ территории объекта культурного наследия регионального значения

Наименование и датировка объекта: «Доходный дом в усадьбе И.А. Ишаева», 1907 г.  
Адрес: Иркутская область, г. Иркутск, ул. С. Разина, 18, лит. А, а1



### Перечень координат поворотных (характерных) точек границ территории объекта культурного наследия регионального значения

Наименование и датировка объекта: «Доходный дом в усадьбе И.А. Ишаева», 1907 г.  
Адрес: Иркутская область, г. Иркутск, ул. С. Разина, 18, лит. А, а1

#### Список точек геодезические

Имя	Широта (глобальная)	Долгота (глобальная)	Высота (глобальная) (Метр)	Код объекта
H1	X52°17'03,74462"	Y104°16'31,73959"		
H2	X52°17'03,39691"	Y104°16'32,27651"		
H3	X52°17'02,82797"	Y104°16'31,29617"		
H4	X52°17'03,24383"	Y104°16'30,73973"		
H5	X52°17'03,49973"	Y104°16'31,31738"		

#### Список точек МСК г. Иркутск

Имя	x	y
H1	21766,12	31039,91
H2	21755,27	31049,98
H3	21737,87	31031,22
H4	21750,83	31020,8
H5	21758,63	31031,83

#### Список точек МСК 38 3 зона

Имя	x	y
H1	384686,341	3334751,493
H2	384675,768	3334761,855
H3	384657,865	3334743,574
H4	384670,537	3334732,806
H5	384678,634	3334743,621

Руководитель службы по охране объектов культурного наследия Иркутской области  
В.В. Соколов

Приложение 3  
к приказу службы по охране объектов культурного наследия Иркутской области от 29 августа 2022 года № 76-154-спр

### Режим использования территории объекта культурного наследия регионального значения

Наименование и датировка объекта: «Доходный дом в усадьбе И.А. Ишаева», 1907 г.  
Адрес: Иркутская область, г. Иркутск, ул. С. Разина, 18, лит. А, а1

- на территории памятника или ансамбля запрещаются строительство объектов капитального строительства и увеличение объемно-пространственных характеристик существующих на территории памятника или ансамбля объектов капитального строительства; проведение земляных, строительных, мелиоративных и иных работ, за исключением работ по сохранению объекта культурного наследия или его отдельных элементов, сохранению историко-градостроительной или природной среды объекта культурного наследия;
- на территории памятника или ансамбля разрешается ведение хозяйственной деятельности, не противоречащей требованиям обеспечения сохранности объекта культурного наследия и позволяющей обеспечить функционирование объекта культурного наследия в современных условиях.

Руководитель службы по охране объектов культурного наследия Иркутской области  
В.В. Соколов

ПРАВИТЕЛЬСТВО ИРКУТСКОЙ ОБЛАСТИ

## ПОСТАНОВЛЕНИЕ

14 сентября 2022 года

Иркутск

№ 718-пп

### О внесении изменений в Положение о порядке осуществления ведомственного контроля за соблюдением законодательства Российской Федерации и иных нормативных правовых актов о контрактной системе в сфере закупок товаров, работ, услуг для обеспечения государственных нужд Иркутской области

В соответствии со статьей 100 Федерального закона от 5 апреля 2013 года № 44-ФЗ «О контрактной системе в сфере закупок товаров, работ, услуг для обеспечения государственных и муниципальных нужд», руководствуясь частью 4 статьи 66, статьей 67 Устава Иркутской области, Правительство Иркутской области

#### ПОСТАНОВЛЯЕТ:

1. Внести в Положение о порядке осуществления ведомственного контроля за соблюдением законодательства Российской Федерации и иных нормативных правовых актов о контрактной системе в сфере закупок товаров, работ, услуг для обеспечения государственных нужд Иркутской области, утвержденное постановлением Правительства Иркутской области от 23 декабря 2013 года № 611-пп, следующие изменения:
  - 1) пункт 28 признать утратившим силу;
  - 2) пункт 30 признать утратившим силу.
2. Настоящее постановление подлежит официальному опубликованию в общественно-политической газете «Областная», сетевом издании «Официальный интернет-портал правовой информации Иркутской области» (ogirk.ru), а также на «Официальном интернет-портале правовой информации» (www.pravo.gov.ru).

Первый заместитель Губернатора Иркутской области – Председатель Правительства Иркутской области  
К.Б. Зайцев

ПРАВИТЕЛЬСТВО ИРКУТСКОЙ ОБЛАСТИ

## ПОСТАНОВЛЕНИЕ

23 сентября 2022 года

Иркутск

№ 732-пп

### О внесении изменений в постановление Правительства Иркутской области от 14 мая 2021 года № 330-пп

Руководствуясь частью 4 статьи 66, статьей 67 Устава Иркутской области, Правительство Иркутской области

1. Внести в постановление Правительства Иркутской области от 14 мая 2021 года № 330-пп «Об утверждении нормативов чистого дохода в стоимостном выражении от реализации полученных в личном подсобном хозяйстве плодов и продукции на 2021 год» (далее – постановление) следующие изменения:
  - 1) в индивидуализированном заголовке слова «на 2021 год» исключить;
  - 2) в пункте 1 слова «на 2021 год» исключить;
  - 3) в индивидуализированном заголовке нормативов чистого дохода в стоимостном выражении от реализации полученных в личном подсобном хозяйстве плодов и продукции на 2021 год, утвержденных постановлением, слова «на 2021 год» исключить.
2. Настоящее постановление подлежит официальному опубликованию в общественно-политической газете «Областная», сетевом издании «Официальный интернет-портал правовой информации Иркутской области» (ogirk.ru), а также на «Официальном интернет-портале правовой информации» (www.pravo.gov.ru).

Первый заместитель Губернатора Иркутской области -  
Председатель Правительства Иркутской области  
К.Б. Зайцев

## СЛУЖБА ПО ОХРАНЕ ОБЪЕКТОВ КУЛЬТУРНОГО НАСЛЕДИЯ ИРКУТСКОЙ ОБЛАСТИ

## ПРИКАЗ

29 августа 2022 года

Иркутск

№ 76-156-спр

## Об утверждении границ территории и режима использования территории объекта культурного наследия регионального значения

В соответствии со статьями 3.1, 5.1 Федерального закона от 25 июня 2002 года № 73-ФЗ «Об объектах культурного наследия (памятниках истории и культуры) народов Российской Федерации», руководствуясь статьей 21 Устава Иркутской области, Положением о службе по охране объектов культурного наследия Иркутской области, утвержденным постановлением Правительства Иркутской области от 9 марта 2010 года № 31-пп,

ПРИКАЗЫВАЮ:

1. Утвердить границы территории объекта культурного наследия регионального значения «Братская могила жертв колчаковщины», дата создания (возникновения) не определена (вид объекта культурного наследия – памятник), расположенного по адресу: Иркутская область, Балаганский район, р.п. Балаганск (далее – объект культурного наследия регионального значения), согласно приложениям 1, 2.

2. Утвердить режим использования территории объекта культурного наследия регионального значения согласно приложению 3.

3. Настоящий приказ подлежит официальному опубликованию в общественно-политической газете «Областная», сетевом издании «Официальный интернет-портал правовой информации Иркутской области» (ogirk.ru), а также на «Официальном интернет-портале правовой информации» (www.pravo.gov.ru).

4. Настоящий приказ вступает в силу через десять календарных дней после дня его официального опубликования.

Руководитель службы по охране объектов культурного наследия Иркутской области  
В.В. Соколов

Приложение 1

к приказу службы по охране объектов культурного наследия Иркутской области от 29 августа 2022 года № 76-156-спр

## Карта границ территории объекта культурного наследия регионального значения

Наименование объекта: «Братская могила жертв колчаковщины»  
Адрес: Иркутская область, Балаганский район, р.п. Балаганск



М 1:50 000



М 1:2 000

## Условные обозначения:

- граница территории объекта культурного наследия
- 1 - обозначение характерных точек границы территории объекта культурного наследия

Руководитель службы по охране объектов культурного наследия Иркутской области  
В.В. Соколов

Приложение 2

к приказу службы по охране объектов культурного наследия Иркутской области от 29 августа 2022 года № 76-156-спр

## Перечень координат поворотных (характерных) точек границ территории объекта культурного наследия регионального значения

Наименование объекта: «Братская могила жертв колчаковщины»  
Адрес: Иркутская область, Балаганский район, р.п. Балаганск

Система координат – МСК-38, зона 3

№ п/п	X	Y	Длина линии, м	Дирекционный угол
1	574805.56	3249693.00	3.64	055° 23' 40"
2	574807.63	3249696.00	5.06	147° 05' 41"
3	574803.38	3249698.75	3.64	235° 23' 40"
4	574801.31	3249695.75	5.06	327° 05' 41"
1	574805.56	3249693.00		

Площадь – 18 кв. м

Система координат геодезическая WGS-84

№ п/п	Широта	Долгота
1	53° 59' 57.2721"	103° 01' 43.9546"
2	53° 59' 57.3390"	103° 01' 44.1193"
3	53° 59' 57.2016"	103° 01' 44.2703"
4	53° 59' 57.1346"	103° 01' 44.1056"
1	53° 59' 57.2721"	103° 01' 43.9546"

Руководитель службы по охране объектов культурного наследия Иркутской области  
В.В. Соколов

Приложение 3

к приказу службы по охране объектов культурного наследия Иркутской области от 29 августа 2022 года № 76-156-спр

## Режим использования территории объекта культурного наследия регионального значения

Наименование объекта: «Братская могила жертв колчаковщины»  
Адрес: Иркутская область, Балаганский район, р.п. Балаганск

- на территории памятника или ансамбля запрещаются строительство объектов капитального строительства и увеличение объемно-пространственных характеристик существующих на территории памятника или ансамбля объектов капитального строительства; проведение земляных, строительных, мелиоративных и иных работ, за исключением работ по сохранению объекта культурного наследия или его отдельных элементов, сохранению историко-градостроительной или природной среды объекта культурного наследия;

- на территории памятника или ансамбля разрешается ведение хозяйственной деятельности, не противоречащей требованиям обеспечения сохранности объекта культурного наследия и позволяющей обеспечить функционирование объекта культурного наследия в современных условиях.

Руководитель службы по охране объектов культурного наследия Иркутской области  
В.В. Соколов

## ПРАВИТЕЛЬСТВО ИРКУТСКОЙ ОБЛАСТИ

## ПОСТАНОВЛЕНИЕ

23 сентября 2022 года

Иркутск

№ 736-пп

## О переводе земельных участков

В соответствии со статьей 8 Земельного кодекса Российской Федерации, статьями 3, 7 Федерального закона от 21 декабря 2004 года № 172-ФЗ «О переводе земель или земельных участков из одной категории в другую», на основании ходатайства ОБЩЕСТВА С ОГРАНИЧЕННОЙ ОТВЕТСТВЕННОСТЬЮ «ПАРТНЕР» от 28 июля 2022 года № 28-4082юр/22 о переводе земельных участков в целях добычи песчано – гравийных пород на участке недр местного значения «Тайшетский», руководствуясь частью 4 статьи 66, статьей 67 Устава Иркутской области, Правительство Иркутской области

ПОСТАНОВЛЯЕТ:

1. Перевести земельные участки, находящиеся в собственности ОБЩЕСТВА С ОГРАНИЧЕННОЙ ОТВЕТСТВЕННОСТЬЮ «ПАРТНЕР», из категории земель сельскохозяйственного назначения в категорию земель промышленности, энергетики, транспорта, связи, радиовещания, телевидения, информатики, земель для обеспечения космической деятельности, земель обороны, безопасности и земель иного специального назначения согласно приложению к настоящему постановлению.

2. Настоящее постановление подлежит официальному опубликованию в общественно-политической газете «Областная», сетевом издании «Официальный интернет-портал правовой информации Иркутской области» (ogirk.ru), а также на «Официальном интернет-портале правовой информации» (www.pravo.gov.ru).

Первый заместитель Губернатора Иркутской области – Председатель Правительства Иркутской области

К.Б. Зайцев

Приложение

к постановлению Правительства Иркутской области от 23 сентября 2022 года № 736-пп

## ЗЕМЕЛЬНЫЕ УЧАСТКИ В СОСТАВЕ ЗЕМЕЛЬ СЕЛЬСКОХОЗЯЙСТВЕННОГО НАЗНАЧЕНИЯ, ПЕРЕВОДИМЫЕ В СОСТАВ ЗЕМЕЛЬ ПРОМЫШЛЕННОСТИ, ЭНЕРГЕТИКИ, ТРАНСПОРТА, СВЯЗИ, РАДИОВЕЩАНИЯ, ТЕЛЕВИДЕНИЯ, ИНФОРМАТИКИ, ЗЕМЕЛЬ ДЛЯ ОБЕСПЕЧЕНИЯ КОСМИЧЕСКОЙ ДЕЯТЕЛЬНОСТИ, ЗЕМЕЛЬ ОБОРОНЫ, БЕЗОПАСНОСТИ И ЗЕМЕЛЬ ИНОГО СПЕЦИАЛЬНОГО НАЗНАЧЕНИЯ

№ п/п	Границы	Кадастровый номер	Местоположение	Площадь (кв.м)
1	Определены в соответствии с выпиской из Единого государственного реестра недвижимости об объекте недвижимости от 28 июля 2022 года № КУВИ-001/2022-127565615	38:14:250121:1101	Адрес (описание местоположения): Иркутская область, Тайшетский район	52069
2	Определены в соответствии с выпиской из Единого государственного реестра недвижимости об объекте недвижимости от 28 июля 2022 года № КУВИ-001/2022-127565903	38:14:250125:2112	Адрес (описание местоположения): Российская Федерация, Иркутская область, Тайшетский район	55473

ПРАВИТЕЛЬСТВО ИРКУТСКОЙ ОБЛАСТИ

**ПОСТАНОВЛЕНИЕ**

31 августа 2022 года

Иркутск

№ 678-пп

**О внесении изменения в проект планировки территории и проект межевания территории особой экономической зоны туристско-рекреационного типа, созданной на территории муниципального образования Слюдянский район Иркутской области**

В соответствии с Градостроительным кодексом Российской Федерации, Федеральным законом от 22 июля 2005 года № 116-ФЗ «Об особых экономических зонах в Российской Федерации», постановлением Правительства Российской Федерации от 3 февраля 2007 года № 72 «О создании на территории Слюдянского района Иркутской области особой экономической зоны туристско-рекреационного типа», соглашением о передаче полномочий по управлению особой экономической зоной Правительству Иркутской области от 5 сентября 2016 года № С-574-АЦ/Д14, руководствуясь частью 4 статьи 66, статьей 67 Устава Иркутской области, Правительство Иркутской области

**ПОСТАНОВЛЯЕТ:**

1. Внести в проект планировки территории и проект межевания территории особой экономической зоны туристско-рекреационного типа, созданной на территории муниципального образования Слюдянский район Иркутской области, утвержденные постановлением Правительства Иркутской области от 19 апреля 2018 года № 283-пп, изменение, утвердив их в новой редакции (прилагается).

2. Настоящее постановление подлежит официальному опубликованию в общественно-политической газете «Областная», сетевом издании «Официальный интернет-портал правовой информации Иркутской области» (ogirk.ru), а также на «Официальном интернет-портале правовой информации» (www.pravo.gov.ru).

Первый заместитель Губернатора Иркутской области – Председатель Правительства Иркутской области  
К.Б. Зайцев

Приложение  
к постановлению Правительства Иркутской области  
от 31 августа 2022 года № 678-пп

«УТВЕРЖДЕНЫ»  
постановлением Правительства Иркутской области  
от 19 апреля 2018 года № 283-пп

**ПРОЕКТ ПЛАНИРОВКИ ТЕРРИТОРИИ И ПРОЕКТ МЕЖЕВАНИЯ ТЕРРИТОРИИ ОСОБОЙ ЭКОНОМИЧЕСКОЙ ЗОНЫ ТУРИСТСКО-РЕКРЕАЦИОННОГО ТИПА, СОЗДАННОЙ НА ТЕРРИТОРИИ МУНИЦИПАЛЬНОГО ОБРАЗОВАНИЯ СЛЮДЯНСКИЙ РАЙОН ИРКУТСКОЙ ОБЛАСТИ**

**ВНЕСЕНИЕ ИЗМЕНЕНИЙ В ПРОЕКТ ПЛАНИРОВКИ ТЕРРИТОРИИ ОСОБОЙ ЭКОНОМИЧЕСКОЙ ЗОНЫ ТУРИСТСКО-РЕКРЕАЦИОННОГО ТИПА, СОЗДАННОЙ НА ТЕРРИТОРИИ МУНИЦИПАЛЬНОГО ОБРАЗОВАНИЯ СЛЮДЯНСКИЙ РАЙОН ИРКУТСКОЙ ОБЛАСТИ**

ДОКУМЕНТАЦИЯ ПО ПЛАНИРОВКЕ ТЕРРИТОРИИ

**ОСНОВНАЯ ЧАСТЬ ПРОЕКТА ПЛАНИРОВКИ ТЕРРИТОРИИ**

**Положение о характеристиках планируемого развития территории. Положения об очередности планируемого развития территории**

20-28-ДПТ-ПП

2022

**ВНЕСЕНИЕ ИЗМЕНЕНИЙ В ПРОЕКТ ПЛАНИРОВКИ ТЕРРИТОРИИ ОСОБОЙ ЭКОНОМИЧЕСКОЙ ЗОНЫ ТУРИСТСКО-РЕКРЕАЦИОННОГО ТИПА, СОЗДАННОЙ НА ТЕРРИТОРИИ МУНИЦИПАЛЬНОГО ОБРАЗОВАНИЯ СЛЮДЯНСКИЙ РАЙОН ИРКУТСКОЙ ОБЛАСТИ**

ДОКУМЕНТАЦИЯ ПО ПЛАНИРОВКЕ ТЕРРИТОРИИ

**ОСНОВНАЯ ЧАСТЬ ПРОЕКТА ПЛАНИРОВКИ ТЕРРИТОРИИ**

**Положение о характеристиках планируемого развития территории. Положения об очередности планируемого развития территории**

20-28-ДПТ-ПП

Директор

Хотулева В.А.

Главный инженер проекта

Щемелева А.К.

**Содержание**

Содержание.....

Состав основной части проекта планировки территории .....

Состав авторского коллектива .....

**1. Плотность и параметры застройки территории, этапы проектирования, строительства, реконструкции и характеристики объектов капитального строительства .....**

**2. Красные линии.....**

2.1. Существующие красные линии.....

2.2. Отменяемые красные линии .....

2.3. Устанавливаемые красные линии .....

**3. Поперечные профили улиц и дорог в красных линиях .....**

**4. Очередность планируемого развития территории .....**

**5. Основные технико-экономические показатели проекта планировки.....**

**Состав основной части проекта планировки территории**

Номер п/п	Наименование	Примечание
<b>Основная часть проекта планировки территории (утверждаемая)</b>		
1	Положение о характеристиках планируемого развития территории. Положения об очередности планируемого развития территории	20-28-ДПТ-ПП
2	Чертеж планировки территории, на котором отображены красные линии	20-28-ДПТ-ПП-1 М 1:5000, 1:2000
3	Чертеж планировки территории, на котором отображены границы зон планируемого размещения объектов капитального строительства за исключением линейных объектов коммунальной инфраструктуры	20-28-ДПТ-ПП-2 М 1:5000, 1:2000
4	Чертеж планировки территории, на котором отображены границы зон планируемого размещения объектов капитального строительства. Объекты коммунальной инфраструктуры	20-28-ДПТ-ПП-3 М 1:5000, 1:2000
5	Чертеж планировки территории, на котором отображены границы существующих и планируемых элементов планировочной структуры	20-28-ДПТ-ПП-4 М 1:5000, 1:2000

**Состав авторского коллектива**

<b>ООО «Градостроительная мастерская «Линия»</b>	
Главный архитектор	Р.А. Хотулев
Главный инженер проекта	А.К. Щемелева
Главный архитектор проекта	В.А. Хотулева
Главный специалист (градостроительное межевание)	И.В. Сенотрусов
Главный специалист (вертикальная планировка территории, инженерная подготовка и инженерная защита территории)	Р.Е. Елшин
Архитектор	Ю.Е. Семенов
Нормоконтроль	Р.А. Хотулев

**1. Плотность и параметры застройки территории, этапы проектирования, строительства, реконструкции и характеристики объектов капитального строительства**

Таблица 1

**Сведения о размещении объектов капитального строительства федерального, регионального или местного значения**

Условный номер зоны планируемого размещения	Наименование объекта капитального строительства	Параметры*	Значение объекта капитального строительства	Площадь зоны размещения	I очередь 1,2		
					II очередь 1,2	III очередь 1,2	III очередь 1,2
1	2	3	4	5	6	7	8
<b>Транспортная инфраструктура</b>							
<b>Прибрежная планировочная зона</b>							
-	Улицы и дороги местного значения	2623 м	местное	-	С	-	-
-	Проезды	1070 м	местное	-	-	С	-
-	Улицы и дороги местного значения	670 м	местное	-	-	С	-
<b>Предгорная планировочная зона</b>							
-	Магистральные улицы районного значения	670 м	местное	-	-	-	С
-	Улицы и дороги местного значения	5117 м	местное	-	С	-	-
-	Улицы и дороги местного значения	3510 м	местное	-	-	-	С
-	Проезды	1070 м	местное	-	С	-	-
<b>Инженерная инфраструктура</b>							
<b>Электроснабжение</b>							
<b>Прибрежная планировочная зона</b>							
-	Кабельные линии 10 кВ	1723 м	местное	-	С	С	С
А-4	Трансформаторная подстанция 4ТПЗ	10/0,4 кВ	местное	0,028 га	С	-	-

Условный номер зоны планируемого размещения	Наименование объекта капитального строительства	Параметры*	Значение объекта капитального строительства	Площадь зоны размещения	I очередь 1.2		
					II очередь 1.2	III очередь 1.2	
1	2	3	4	5	6	7	8
А-5	Трансформаторная подстанция 4ТП2	10/0,4 кВ	местное	0,028 га	-	С	-
А-7	Трансформаторная подстанция 4ТП5	10/0,4 кВ	местное	0,03 га	-	-	С
А-10	Трансформаторная подстанция 4ТП6	10/0,4 кВ	местное	0,024 га	-	-	С
А-11	Трансформаторная подстанция 4ТП1, распределительный пункт РТП4	10/0,4 кВ 10 кВ	местное	0,051 га	-	-	С
А-13	Трансформаторная подстанция 4ТП4	10/0,4 кВ	местное	0,026 га	С	-	-
А-16	Трансформаторная подстанция 4ТП7	10/0,4 кВ	местное	0,036 га	С	-	-
А-18	Трансформаторная подстанция 4ТП8	10/0,4 кВ	местное	0,033 га	С	-	-
<b>Предгорная планировочная зона</b>							
-	Кабельные линии 6-10 кВ	8900 м	местное	-	С	С	С
-	Кабельные линии 6-10 кВ для эксплуатации ППКД	110 м	местное	-	Р	-	-
-	Кабельные линии 0,4 кВ для эксплуатации ППКД	3985 м	местное	-	С	-	-
<b>Этнический городок</b>							
Б-3	Трансформаторная подстанция 2ТП2	10/0,4 кВ	местное	0,023 га	С	-	-
Б-7	Трансформаторная подстанция 1ТП8	10/0,4 кВ	местное	0,029 га	С	-	-
Б-9	Трансформаторная подстанция 2ТП3	10/0,4 кВ	местное	0,022 га	С	-	-
<b>Лечебно-оздоровительный центр</b>							
В-1	Трансформаторная подстанция 2ТП1, распределительный пункт РП2	10/0,4 кВ 10 кВ	местное	0,043 га	С	-	-
В-3	Трансформаторная подстанция 1ТП7	10/0,4 кВ	местное	0,043 га	С	-	-
В-4	Трансформаторная подстанция 3ТП11	10/0,4 кВ	местное	0,024 га	С	-	-
В-5	Трансформаторная подстанция 3ТП10	10/0,4 кВ	местное	0,015 га	С	-	-
В-6	Трансформаторная подстанция 3ТП9	10/0,4 кВ	местное	0,015 га	С	-	-
В-7	Трансформаторная подстанция 1ТП6, распределительный пункт РП1	10/0,4 кВ 10 кВ	местное	0,044 га	С	-	-
В-11	Трансформаторная подстанция 1ТП5	10/0,4 кВ	местное	0,021 га	С	-	-
<b>Горнолыжный курорт «Гора Соболиная»</b>							
Г-4/1	Трансформаторная подстанция 3ТП2/1	10/0,4 кВ	местное	0,034 га	С	-	-
Г-5	Трансформаторная подстанция 3ТП1	10/0,4 кВ	местное	0,027 га	С	-	-
<b>Спортивная деревня</b>							
Г-4/2	Трансформаторная подстанция 3ТП2/2	10/0,4 кВ	местное	0,01 га	С	-	-
Г-6	Трансформаторная подстанция 3ТП3	10/0,4 кВ	местное	0,023 га	С	-	-
<b>Харлахтинская долина</b>							
Д-2	Электрическая подстанция ПС «Предгорная»	35/10 кВ	местное	1,05 га	С	-	-
Д-3	Трансформаторная подстанция 3ТП4, распределительный пункт РП3	10/0,4 кВ 10 кВ	местное	0,047 га	-	С	-
Д-4	Трансформаторная подстанция 3ТП5	10/0,4 кВ	местное	0,015 га	-	С	-
<b>Горнолыжный курорт «Красный ключ»</b>							
Ж-2	Трансформаторная подстанция 1ТП3	10/0,4 кВ	местное	0,038 га	-	-	С
Ж-3	Трансформаторная подстанция 1ТП9	10/0,4 кВ	местное	0,046 га	-	-	С
Ж-4	Трансформаторная подстанция 1ТП2	10/0,4 кВ	местное	0,044 га	-	-	С
Ж-5	Трансформаторная подстанция 1ТП1	10/0,4 кВ	местное	0,030 га	-	-	С
<b>Горнолыжный курорт</b>							
Ж-8	Трансформаторная подстанция 1ТП4	10/0,4 кВ	местное	0,031 га	С	-	-
<b>Альпийская деревня</b>							
Е-2	Трансформаторная подстанция 3ТП7+3ТП8	10/0,4 кВ	местное	0,053 га	-	-	С
Е-3	Трансформаторная подстанция 3ТП6	10/0,4 кВ	местное	0,101 га	-	-	С
<b>Связь</b>							
-	Волоконно-оптическая линия связи (ВОЛС)	3066 м	местное	-	С	С	-
<b>Прибрежная планировочная зона</b>							
-	Волоконно-оптическая линия связи (ВОЛС)	2680 м	местное	-	С	-	С
<b>Предгорная планировочная зона</b>							
-	Волоконно-оптическая линия связи (ВОЛС)	7798 м	местное	-	С	-	С

Условный номер зоны планируемого размещения	Наименование объекта капитального строительства	Параметры*	Значение объекта капитального строительства	Площадь зоны размещения	I очередь 1.2		
					II очередь 1.2	III очередь 1.2	
1	2	3	4	5	6	7	8
-	Кабельные линии связи	989 м	местное	-	С	-	-
-	Волоконно-оптическая линия связи (ВОЛС) для эксплуатации ППКД	844 м	местное	-	С	-	-
<b>Теплоснабжение</b>							
<b>Прибрежная планировочная зона</b>							
-	Сети теплоснабжения диаметр 273	1463 м	местное	-	С	-	-
-	Сети теплоснабжения диаметр 219	192 м	местное	-	С	-	-
<b>Предгорная планировочная зона</b>							
-	Сети теплоснабжения диаметр 108	430 м	местное	-	С	-	-
-	Сети теплоснабжения диаметр 200	275 м	местное	-	С	-	-
-	Сети теплоснабжения диаметр 219	511 м	местное	-	С	-	-
-	Сети теплоснабжения диаметр 273	844 м	местное	-	С	-	-
-	Сети теплоснабжения диаметр 325	217 м	местное	-	С	-	-
-	Сети теплоснабжения диаметр 350	710 м	местное	-	С	-	-
<b>Водоснабжение</b>							
-	Сети водоснабжения диаметр 180	2307 м	местное	-	-	-	С
<b>Прибрежная планировочная зона</b>							
-	Сети водоснабжения диаметр 200	1988 м	местное	-	С	-	-
<b>Предгорная планировочная зона</b>							
-	Сети водоснабжения диаметр 200	4922 м	местное	-	С	-	С
-	Сети водоснабжения диаметр 180	679 м	местное	-	С	-	-
-	Сети водоснабжения диаметр 100	222 м	местное	-	Р	-	-
-	Сети водоснабжения диаметр 150	133 м	местное	-	Р	-	-
-	Сети водоснабжения диаметр 110 для эксплуатации ППКД	186 м	местное	-	С	-	-
<b>Спортивная деревня</b>							
Г-7	Водопроводная насосная станция	н/д	местное	0,02 га	-	С	-
<b>Горнолыжный курорт «Красный ключ»</b>							
Ж-9	Водопроводная насосная станция	н/д	местное	0,130	-	-	С
<b>Хозяйственно-бытовая канализация</b>							
-	Сети хозяйственно-бытовой канализации диаметр 150	1669 м	местное	-	-	-	С
-	Сети хозяйственно-бытовой канализации диаметр 200	716 м	местное	-	-	-	С
<b>Прибрежная планировочная зона</b>							
-	Сети хозяйственно-бытовой канализации диаметр 200	1058 м	местное	-	С	-	-
-	Сети хозяйственно-бытовой канализации диаметр 150	563 м	местное	-	С	-	-
-*	Канализационная насосная станция КНС	н/д	местное	-*	С	-	-
<b>Предгорная планировочная зона</b>							
-	Сети хозяйственно-бытовой канализации диаметр 150	644 м	местное	-	С	-	С
-	Сети хозяйственно-бытовой канализации диаметр 200	1361 м	местное	-	С	-	-
-	Сети хозяйственно-бытовой канализации диаметр 250	363 м	местное	-	С	-	-
-	Сети хозяйственно-бытовой канализации диаметр 300	1224 м	местное	-	С	-	-
-	Сети хозяйственно-бытовой канализации диаметр 150 для эксплуатации ППКД	144 м	местное	-	С	-	-
Ж-10	Канализационная насосная станция КНС-5	н/д	местное	0,01 га	-	-	С
-*	Канализационная насосная станция КНС-4а	н/д	местное	-*	-	-	С
<b>Ливневая канализация</b>							
<b>Прибрежная планировочная зона</b>							
-	Сети ливневой канализации диаметр 1200	852 м	местное	-	С	-	-
-	Сети ливневой канализации диаметр 1000	586 м	местное	-	С	-	-
-	Сети ливневой канализации диаметр 400	170 м	местное	-	С	-	-







Номер точки	Координата X	Координата Y	Номер точки	Координата X	Координата Y
1	2	3	4	5	6
2/256	297943,38	3326604,20	2/292	298998,37	3327300,37
2/257	297951,11	3326643,86	2/293	299064,22	3327309,62
2/258	297929,37	3326681,26	2/294	299065,80	3327322,30
2/259	297923,38	3326704,71	2/295	299276,33	3327361,03
2/260	297900,76	3326749,47	2/296	299322,33	3327367,82
2/261	297965,78	3326776,16	2/297	299315,39	3327406,50
2/262	298137,52	3326852,37	2/298	299365,97	3327406,50
2/263	298148,50	3326828,92	2/299	299411,16	3327404,99
2/264	298308,61	3326895,03	2/300	299468,93	3327416,16
2/265	298285,00	3326948,92	2/301	299471,93	3327401,16
2/266	298285,00	3326970,36	2/302	299525,91	3327411,54
2/267	298323,01	3326977,91	2/303	299607,96	3327430,28
2/268	298321,42	3326983,35	2/304	299620,85	3327462,01
2/269	298346,91	3326994,15	2/305	299692,05	3327462,50
2/270	298350,09	3326986,51	2/306	299740,38	3327464,45
2/271	298350,44	3326986,67	2/307	299750,98	3327446,28
2/272	298351,62	3326984,04	2/308	299848,97	3327463,64
2/273	298381,72	3326995,13	2/309	299847,98	3327380,89
2/274	298425,75	3327012,65	2/310	299863,94	3327377,40
2/275	298467,24	3327029,64	2/311	299860,46	3327274,86
2/276	298554,95	3327063,84	2/312	299937,93	3327271,31
2/277	298576,42	3327064,43	2/313	299937,60	3327256,36
2/278	298603,90	3327075,07	2/314	299902,05	3328011,43
2/279	298621,27	3327095,85	2/315	299906,76	3328121,27
2/280	298665,40	3327130,82	2/316	299902,18	3328122,18
2/281	298645,62	3327172,25	2/317	299897,83	3328088,67
2/282	298619,73	3327194,08	2/318	299896,31	3328088,75
2/283	298598,80	3327209,03	2/319	299889,59	3328036,80
2/284	298530,32	3327277,87	2/320	299838,58	3328042,03
2/285	298654,15	3327403,16	2/321	299819,75	3328024,13
2/286	298756,17	3327304,04	2/322	299825,17	3328012,39
2/287	298785,54	3327320,19	2/323	299834,54	3328008,71
2/288	298809,20	3327295,76	2/324	299836,05	3328009,59
2/289	298963,76	3327323,85	2/325	299843,03	3327999,40
2/290	298969,08	3327328,20	2/326	299866,10	3328015,03
2/291	298992,77	3327331,69			

Координаты поворотных и конечных точек красных линий представлены в системе координат, используемой для ведения государственного кадастра недвижимости.

### 2.3. Устанавливаемые красные линии

Устанавливаемые красные линии установлены с учетом существующих земельных участков объектов инженерной инфраструктуры, общественных и коммунальных объектов.

Каталог координат устанавливаемых красных линий представлен в таблице 7.

Таблица 7

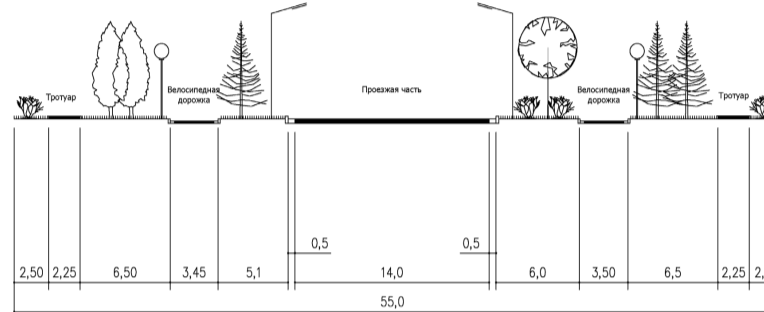
#### Координаты поворотных и конечных точек устанавливаемых красных линий

Номер точки	Координата X	Координата Y
1	2	3
1	297983,87	3326099,9
2/327	299213,43	3325833,20

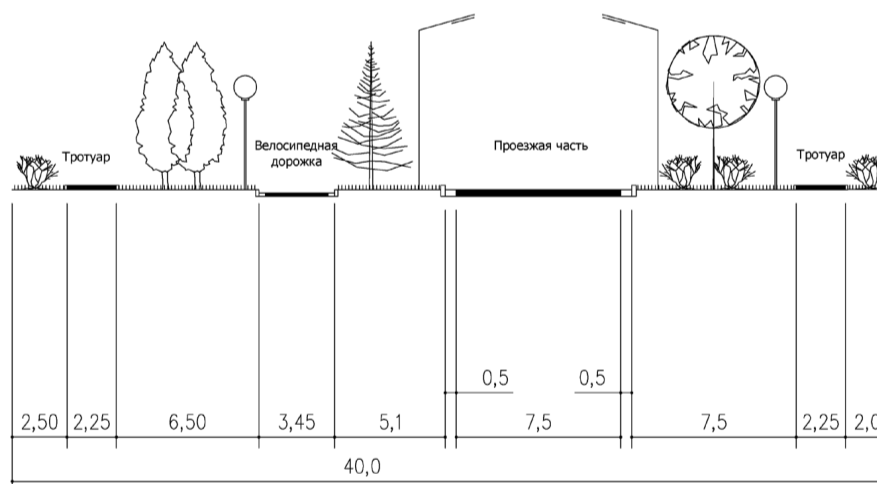
Координаты поворотных и конечных точек красных линий представлены в системе координат, используемой для ведения государственного кадастра недвижимости.

### 3. Поперечные профили улиц и дорог в красных линиях

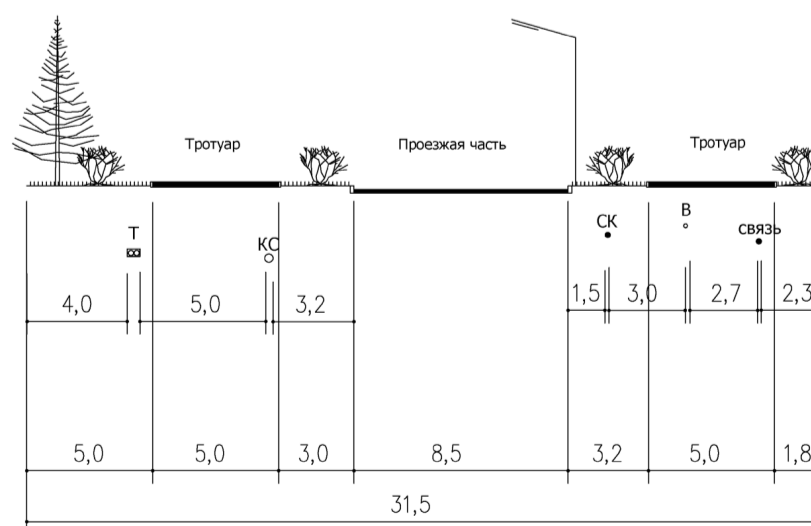
Магистральная улица общегородского значения регулируемого движения  
(сечение разреза 1-1)



#### Магистральная улица районного значения (сечение разреза 2-2)



#### Улицы и дороги местного значения (сечение разреза 3-3)



### 2.2. Отменяемые красные линии

Настоящими изменениями предусматривается отмена части существующих красных линий на территории Предгорной планировочной зоны в связи с изменением границ территории общего пользования и переносом площадки под размещение водопроводной насосной станции (ВНС).

Каталог координат отменяемых красных линий представлен в таблице 6.

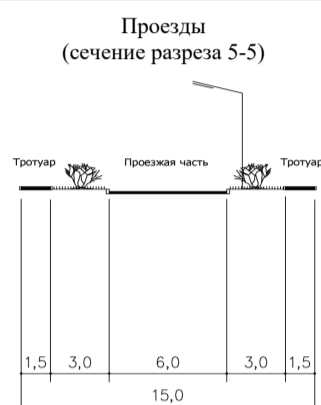
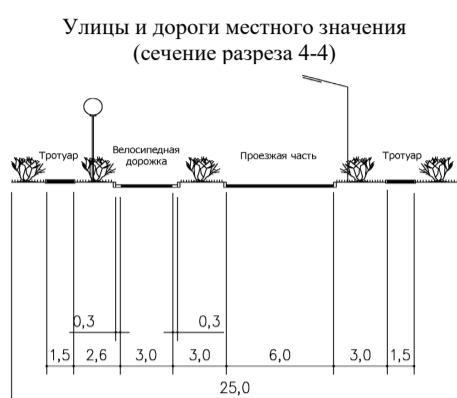
Таблица 6

#### Координаты поворотных и конечных точек отменяемых красных линий

Номер точки	Координата X	Координата Y
1	2	3
1/136	298037,33	3326008,70
1/137	298085,14	3325951,14
1/138	298093,86	3325915,36
1/139	298078,79	3325858,98
1/140	298062,07	3325859,22
1/141	298062,28	3325880,20
1/142	298062,86	3325900,65
1/143	298065,24	3325938,39
1/144	298020,46	3325995,67
1/149	297759,26	3326029,57
1/150	297760,30	3326029,93
1/151	297759,25	3326033,06
1/152	297759,12	3326034,70
1/153	297759,27	3326035,92
1/154	297759,60	3326037,01
1/155	297760,16	3326038,13
1/156	297761,04	3326039,27
1/157	297762,37	3326040,37
1/158	297763,82	3326041,03
1/159	297768,32	3326042,98
1/160	297766,59	3326048,26
1/161	297761,60	3326046,54
1/162	297759,97	3326045,79
1/163	297758,34	3326044,76
1/164	297757,01	3326043,66

Координаты поворотных и конечных точек красных линий представлены в системе координат, используемой для ведения государственного кадастра недвижимости.





#### 4. Очередность планируемого развития территории

Развитие территории особой экономической зоны предусматривается выполнять в три очереди. Временные сроки реализации проектных решений:

- первая очередь – период с 2021 по 2025 гг;
- вторая очередь – период с 2025 по 2028 гг;
- третья очередь – период с 2028 по 2032 гг.

Показатель	Единица измерения	По проекту
1	2	3
2.6 Конгресс-центр	место	300
2.7 Кино-концертная площадка	место	1 000
2.8 Спортивные комплексы	единовременная вместимость	670
2.9 Аквапарк	единовременная вместимость	800
2.10 Развлекательные комплексы	единовременная вместимость	1 000
2.11 Боулинг	единовременная вместимость	50
2.12 Бани	место	50
<b>3. Основные объекты строительства</b>		
3.1 Гостиницы	м <sup>2</sup> общей площади	108 001
3.2 Вместимость объектов туристического обслуживания (коттеджи, дома)	м <sup>2</sup> общей площади	32 242
3.3 Вместимость административных и офисных зданий	м <sup>2</sup> общей площади	34 476
3.4 Вместимость объектов общественного питания	м <sup>2</sup> общей площади	8 300
3.5 Профилакторий	м <sup>2</sup> общей площади	2 924
3.6 Аквапарк	м <sup>2</sup> общей площади	2 307
3.7 Бани	м <sup>2</sup> общей площади	338
<b>4 Транспортная инфраструктура</b>		
4.1 Протяженность улично-дорожной сети - всего	км	14,69
магистральные улицы	км	1,76
из них:		
общегородского значения – всего	км	0,64
непрерывного движения	км	-
регулируемого движения	км	0,64
районного значения	км	1,12
улицы и проезды местного значения	км	12,94
4.2 Протяженность линий общественного пассажирского транспорта - всего	км	0,64
в т. ч. автобус и маршрутные такси	км	0,64
4.3 Гаражи и стоянки для хранения легковых автомобилей	машино-мест	2 593
в т. ч. временного хранения	машино-мест	2 593
<b>5. Инженерные нагрузки</b>		
5.1 Водопотребление - всего	тыс. куб. м/сутки	2,0
5.2 Водоотведение - всего	то же	2,0
5.3 Электропотребление	МВт-ч/год	20
5.4 Общее потребление тепла на отопление, вентиляцию, горячее водоснабжение проектируемой застройки	тыс. Гкал/год	213,74

#### 5. Основные технико-экономические показатели проекта планировки

Таблица 8

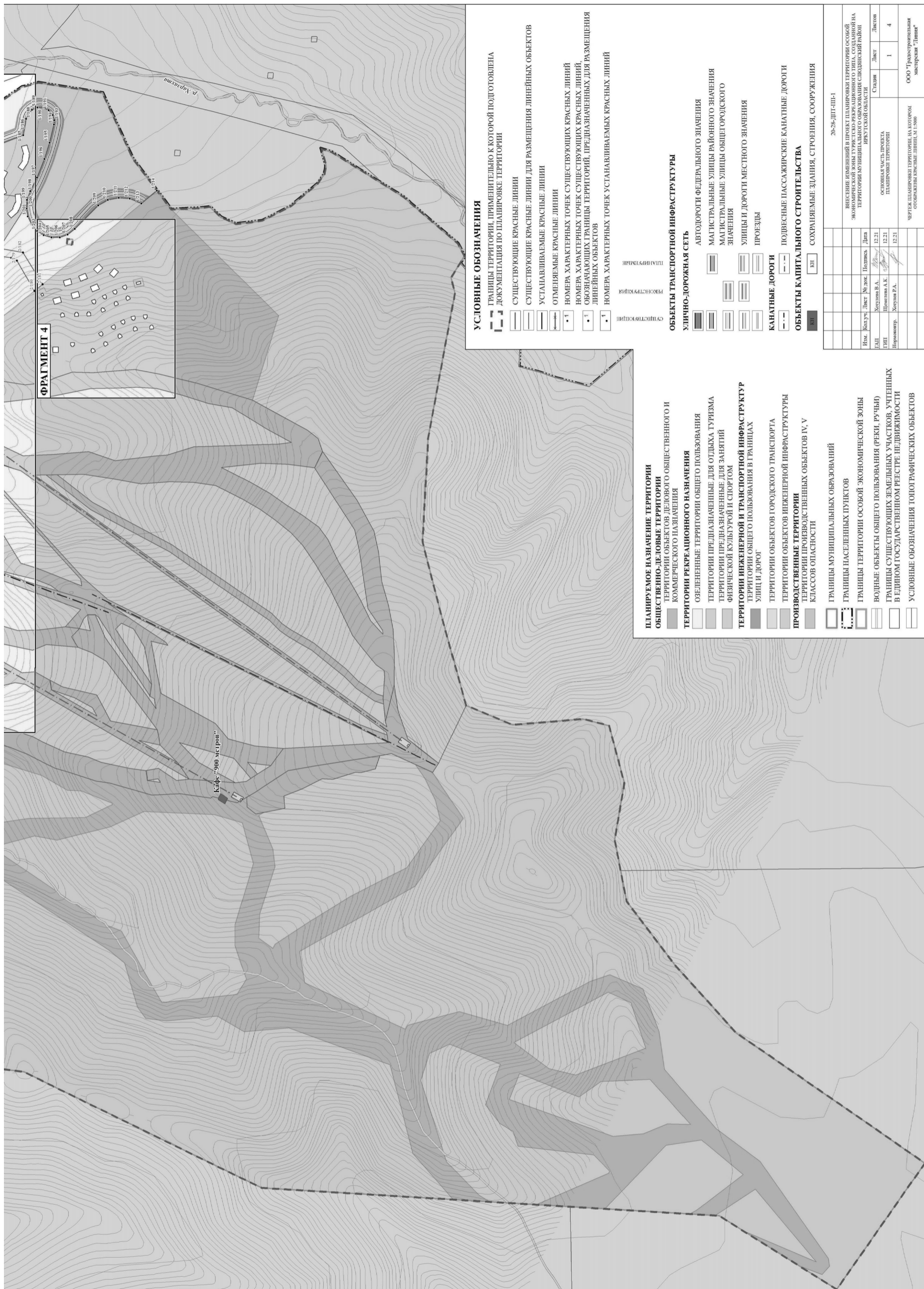
Показатель	Единица измерения	По проекту
1	2	3
<b>1. Территория</b>		
1.1 Площадь территории особой экономической зоны – всего	га	763,3
в т.ч. территории объектов социального и культурно-бытового обслуживания населения	га	3,0
озелененные территории общего пользования	га	535,2
в т. ч. площадки для отдыха населения	га	20,6
спортивные сооружения	га	2,5
территории инженерной и транспортной инфраструктуры	га	33,6
в т. ч. территории в красных линиях дорог и проездов общего пользования	га	28,0
гаражи и автомобильные стоянки для хранения индивидуального автотранспорта	га	0,4
объекты инженерной инфраструктуры	га	4,6
производственные территории	га	1,5
территории, предназначенные для развития отдыха и туризма	га	205,6
в т. ч. гостиничные комплексы	га	42,7
туристические комплексы	га	24,8
апартаменты коттеджного типа	га	5,5
альпийская деревня	га	25,8
юрточный комплекс	га	1,4
конгресс-центр и гостиницы	га	2,7
административно-деловой комплекс	га	4,5
лечебно-оздоровительный центр	га	16,3
развлекательный комплекс	га	2,5
профилакторий	га	1,4
ресторанный комплекс, конференц-зал	га	2,4
крытая трасса	га	7,4
территории водных объектов	га	0,8
<b>2. Посетители и персонал</b>		
2.1 Вместимость гостиниц	место	4 159
2.2 Вместимость объектов туристического обслуживания (коттеджи, дома, юрты)	место	617
2.3 Вместимость административных и офисных зданий	место	1 035
2.4 Вместимость объектов общественного питания	место	1 950
2.5 Конференц-зал	место	800

Показатель	Единица измерения	По проекту
1	2	3
<b>6 Инженерное оборудование и благоустройство территории</b>		
Территории, требующие проведения специальных мероприятий по инженерной подготовке	тыс. куб. м	465
Подсыпка территории		

**ВНЕСЕНИЕ ИЗМЕНЕНИЙ В ПРОЕКТ ПЛАНИРОВКИ ТЕРРИТОРИИ ОСОБЫХ ЭКОНОМИЧЕСКОЙ ЗОНЫ, ТУРИСТСКО-РЕКРЕАЦИОННОГО ТИПА, СОЗДАННОЙ НА ТЕРРИТОРИИ МУНИЦИПАЛЬНОГО ОБРАЗОВАНИЯ СЛЮДЯНСКИЙ РАЙОН ИРКУТСКОЙ ОБЛАСТИ**

ЧЕРТЕЖ ПЛАНИРОВКИ ТЕРРИТОРИИ, НА КОТОРОМ ОТОБРАЖЕНЫ КРАСНЫЕ ЛИНИИ





**УСЛОВНЫЕ ОБОЗНАЧЕНИЯ**

Границы территории, применительно к которой подготовлена документация по планировке территории

Существующие красные линии

Устанавливаемые красные линии

Отменяемые красные линии

Номера характерных точек существующих красных линий

Номера характерных точек устанавливаемых красных линий

Линейные объекты

Номера характерных точек устанавливаемых красных линий

**ОБЪЕКТЫ ТРАНСПОРТНОЙ ИНФРАСТРУКТУРЫ**

**Улично-дорожная сеть**

Автомобильные дороги федерального значения

Магистральные улицы районного значения

Магистральные улицы общероссийского значения

Улицы и дороги местного значения

Проезды

**КАНАТНЫЕ ДОРОГИ**

Подвесные пассажирские канатные дороги

**ОБЪЕКТЫ КАПИТАЛЬНОГО СТРОИТЕЛЬСТВА**

Строения, сооружения

Сохраняемые здания, строения, сооружения

**ПЛАНИРУЕМОЕ НАЗНАЧЕНИЕ ТЕРРИТОРИИ**

**ОБЩЕСТВЕННО-ДЕЛОВЫЕ ТЕРРИТОРИИ**

Территории объектов делового общественного и коммерческого назначения

**ТЕРРИТОРИИ РЕКРЕАЦИОННОГО НАЗНАЧЕНИЯ**

Озелененные территории общего пользования

Территории предназначения для отдыха, туризма

Территории предназначения для занятий физической культурой и спортом

**ТЕРРИТОРИИ ИНЖЕНЕРНОЙ И ТРАНСПОРТНОЙ ИНФРАСТРУКТУРЫ**

Территории общего пользования в границах улиц и дорог

Территории объектов городского транспорта

Территории объектов инженерной инфраструктуры

**ПРОИЗВОДСТВЕННЫЕ ТЕРРИТОРИИ**

Территории производственных объектов IV, V классов опасности

Границы муниципальных образований

Границы населенных пунктов

Границы территории осевой экономической зоны

Водные объекты общего пользования (реки, ручьи)

Границы существующих земельных участков, учтенных в Едином государственном реестре недвижимости

Условные обозначения топографических объектов

20-28-ДПТ-П-1

Внесение изменений в проект планировки территории осевой экономической зоны на территории муниципального образования Слюдянский район Иркутской области

Изм.	Колуч.	Лист	№ док.	Подпись	Дата
ГМП			Хусунова А.А.		12.21
ГПИ			Шелепова А.К.		12.21
Начальник			Хусунова Р.А.		12.21

Основная часть проекта планировки территории

Листов

Страна

Лист

1

4

ООО "Градостроительная мастерская "Линия"

Чертеж планировки территории, на котором отображены красные линии, М 1:500



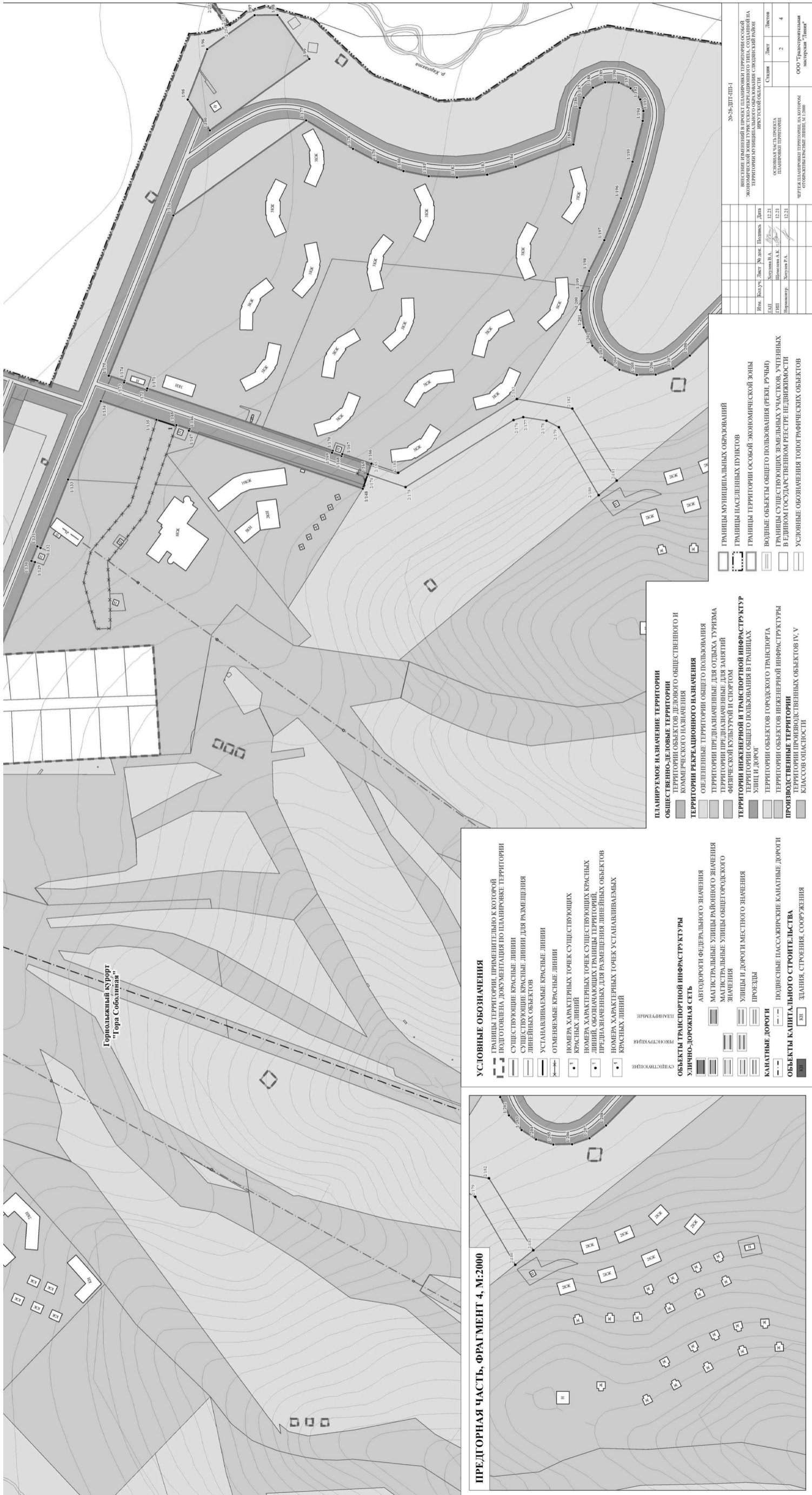
ВНЕСЕНИЕ ИЗМЕНЕНИЙ В ПРОЕКТ ПЛАНИРОВКИ ТЕРРИТОРИИ ОСОБОЙ ЭКОНОМИЧЕСКОЙ ЗОНЫ ТУРИСТСКО-РЕКРЕАЦИОННОГО ТИПА,  
СОЗДАННОЙ НА ТЕРРИТОРИИ МУНИЦИПАЛЬНОГО ОБРАЗОВАНИЯ СЛЮДЯНСКИЙ РАЙОН ИРКУТСКОЙ ОБЛАСТИ

ЧЕРТЕЖ ПЛАНИРОВКИ ТЕРРИТОРИИ, НА КОТОРОМ ОТОБРАЖЕНЫ КРАСНЫЕ ЛИНИИ

ПРЕДГОРНАЯ ЧАСТЬ, ФРАГМЕНТ 1, М:2000

ПРЕДГОРНАЯ ЧАСТЬ, ФРАГМЕНТ 3, М:2000





Городской курорт "Гора Соболиная"

ПРЕДГОРНАЯ ЧАСТЬ, ФРАГМЕНТ 4, М:2000

- УСЛОВНЫЕ ОБОЗНАЧЕНИЯ**
- Границы территории, применительно к которой подготовлена документация по планировке территории
  - Существующие красные линии
  - Существующие красные линии для размещения линейных объектов
  - Устанавливаемые красные линии
  - Ограничиваемые красные линии
  - Номера характерных точек существующих красных линий
  - Номера характерных точек существующих линий, обозначающих границы территорий, предназначенных для размещения линейных объектов
  - Номера характерных точек устанавливаемых красных линий
- ОБЪЕКТЫ ТРАНСПОРТНОЙ ИНФРАСТРУКТУРЫ**
- Автодороги федерального значения
  - Магистральные улицы районного значения
  - Магистральные улицы общего городского значения
  - Улицы и дороги местного значения
  - Проезды
- КАНАЛЬНЫЕ ДРОГИ**
- Подвесные пассажирские канатные дороги
- ОБЪЕКТЫ КАПИТАЛЬНОГО СТРОИТЕЛЬСТВА**
- Здания, строения, сооружения

- ПЛАНИРУЕМОЕ НАЗНАЧЕНИЕ ТЕРРИТОРИИ**
- Общественно-деловые территории
  - Территории объектов делового общественного и коммунального назначения
  - Территории рекреационного назначения
  - Облаченные территории общего пользования
  - Территории, предназначенные для отдыха, туризма, территории, предназначенные для занятий физической культурой и спортом
  - Территории инженерной и транспортной инфраструктуры
  - Территории общего пользования в границах улиц и дорог
  - Территории объектов городского транспорта
  - Территории объектов инженерной инфраструктуры
- ПРОМЫШЛЕННЫЕ ТЕРРИТОРИИ**
- Территории производственных объектов IV, V классов опасности

- Границы муниципальных образований
- Границы населенных пунктов
- Границы территории особой экономической зоны
- Водные объекты общего пользования (реки, ручьи)
- Границы существующих земельных участков, учтенных в Едином государственном реестре недвижимости
- Условные обозначения топографических объектов

20-22-ДП-ПР-1

Внесение изменений в проект планировки территории особой территории муниципального образования Свердловской области

Основная часть проекта планировки территории

Масштаб: 1:2000

Имя	Фамилия	№ докум.	Лист	Дата
Иванов	И.А.	1.001	1	12.12.21
Петров	П.А.	1.002	2	12.12.21
Сидоров	С.А.	1.003	3	12.12.21
Кузнецов	К.А.	1.004	4	12.12.21

ООО "Разработчикская мастерская "Линия"

**ВНЕСЕНИЕ ИЗМЕНЕНИЙ В ПРОЕКТ ПЛАНИРОВКИ ОСОБОЙ ЭКОНОМИЧЕСКОЙ ЗОНЫ  
ТУРИСТСКО-РЕКРЕАЦИОННОГО ТИПА, СОЗДАННОЙ НА ТЕРРИТОРИИ МУНИЦИПАЛЬНОГО ОБРАЗОВАНИЯ  
СЛЮДЯНСКИЙ РАЙОН ИРКУТСКОЙ ОБЛАСТИ**

ЧЕРТЕЖ ПЛАНИРОВКИ ТЕРРИТОРИИ, НА КОТОРОМ ОТОБРАЖЕНЫ КРАСНЫЕ ЛИНИИ

**ОСОБАЯ ЭКОНОМИЧЕСКАЯ ЗОНА, ПРИБРЕЖНАЯ ЧАСТЬ, М 1:5000**



**УСЛОВНЫЕ ОБОЗНАЧЕНИЯ**

- ГРАНИЦЫ ТЕРРИТОРИИ, ПРИМЕНИТЕЛЬНО К КОТОРОЙ ПОДГОТОВЛЕНА ДОКУМЕНТАЦИЯ ПО ПЛАНИРОВКЕ ТЕРРИТОРИИ
- СУЩЕСТВУЮЩИЕ КРАСНЫЕ ЛИНИИ
- СУЩЕСТВУЮЩИЕ КРАСНЫЕ ЛИНИИ ДЛЯ РАЗМЕЩЕНИЯ ЛИНЕЙНЫХ ОБЪЕКТОВ
- НОМЕРА ХАРАКТЕРНЫХ ТОЧЕК СУЩЕСТВУЮЩИХ КРАСНЫХ ЛИНИЙ
- НОМЕРА ХАРАКТЕРНЫХ ТОЧЕК СУЩЕСТВУЮЩИХ КРАСНЫХ ЛИНИЙ, ОБОЗНАЧАЮЩИХ ГРАНИЦЫ ТЕРРИТОРИЙ, ПРЕДНАЗНАЧЕННЫХ ДЛЯ РАЗМЕЩЕНИЯ ЛИНЕЙНЫХ ОБЪЕКТОВ



- СУЩЕСТВУЮЩИЕ**
- РЕКОНСТРУКЦИЯ**
- ПЛАНИРУЕМЫЕ**
- ОБЪЕКТЫ ТРАНСПОРТНОЙ ИНФРАСТРУКТУРЫ**
- УЛИЧНО-ДОРОЖНАЯ СЕТЬ**
- АВТОДОРОГИ ФЕДЕРАЛЬНОГО ЗНАЧЕНИЯ
  - МАГИСТРАЛЬНЫЕ УЛИЦЫ ОБЩЕГОРОДСКОГО ЗНАЧЕНИЯ
  - УЛИЦЫ И ДОРОГИ МЕСТНОГО ЗНАЧЕНИЯ
  - ПРОЕЗДЫ
- ОБЪЕКТЫ КАПИТАЛЬНОГО СТРОИТЕЛЬСТВА**
- ЗДАНИЯ, СТРОЕНИЯ, СООРУЖЕНИЯ
- ПЛАНИРУЕМОЕ НАЗНАЧЕНИЕ ТЕРРИТОРИИ**
- ОБЩЕСТВЕННО-ДЕЛОВЫЕ ТЕРРИТОРИИ**
- ТЕРРИТОРИИ ОБЪЕКТОВ ДЕЛОВОГО ОБЩЕСТВЕННОГО И КОММЕРЧЕСКОГО НАЗНАЧЕНИЯ
- ТЕРРИТОРИИ РЕКРЕАЦИОННОГО НАЗНАЧЕНИЯ**
- ОЗЕЛЕНЕННЫЕ ТЕРРИТОРИИ ОБЩЕГО ПОЛЬЗОВАНИЯ
  - ТЕРРИТОРИИ ПРЕДНАЗНАЧЕННЫЕ ДЛЯ ОТДЫХА ТУРИЗМА
  - ТЕРРИТОРИИ ПРЕДНАЗНАЧЕННЫЕ ДЛЯ ЗАНЯТИЙ ФИЗИЧЕСКОЙ КУЛЬТУРОЙ И СПОРТОМ
- ТЕРРИТОРИИ ИНЖЕНЕРНОЙ И ТРАНСПОРТНОЙ ИНФРАСТРУКТУРЫ**
- ТЕРРИТОРИИ ОБЩЕГО ПОЛЬЗОВАНИЯ В ГРАНИЦАХ УЛИЦ И ДОРОГ
  - ТЕРРИТОРИИ ОБЪЕКТОВ ГОРОДСКОГО ТРАНСПОРТА
  - ТЕРРИТОРИИ ОБЪЕКТОВ ИНЖЕНЕРНОЙ ИНФРАСТРУКТУРЫ
- ПРОИЗВОДСТВЕННЫЕ ТЕРРИТОРИИ**
- ТЕРРИТОРИИ ПРОИЗВОДСТВЕННЫХ ОБЪЕКТОВ IV, V КЛАССОВ ОПАСНОСТИ
- ГРАНИЦЫ МУНИЦИПАЛЬНЫХ ОБРАЗОВАНИЙ**
- ГРАНИЦЫ НАСЕЛЕННЫХ ПУНКТОВ**
- ГРАНИЦЫ ТЕРРИТОРИИ ОСОБОЙ ЭКОНОМИЧЕСКОЙ ЗОНЫ**
- ВОДНЫЕ ОБЪЕКТЫ ОБЩЕГО ПОЛЬЗОВАНИЯ
  - ВОДНЫЕ ОБЪЕКТЫ ОБЩЕГО ПОЛЬЗОВАНИЯ (РЕКИ, РУЧЬИ)
  - ГРАНИЦЫ СУЩЕСТВУЮЩИХ ЗЕМЕЛЬНЫХ УЧАСТКОВ, УЧЕТНЫХ В ЕДИНОМ ГОСУДАРСТВЕННОМ РЕЕСТРЕ НЕДВИЖИМОСТИ
  - УСЛОВНЫЕ ОБОЗНАЧЕНИЯ ТОПОГРАФИЧЕСКИХ ОБЪЕКТОВ

		20-28-ДПТ-ПП-1	
		ВНЕСЕНИЕ ИЗМЕНЕНИЙ В ПРОЕКТ ПЛАНИРОВКИ ТЕРРИТОРИИ ОСОБОЙ ЭКОНОМИЧЕСКОЙ ЗОНЫ ТУРИСТско-РЕКРЕАЦИОННОГО ТИПА, СОЗДАНОЙ НА ТЕРРИТОРИИ МУНИЦИПАЛЬНОГО ОБРАЗОВАНИЯ СЛОЯНСКИЙ РАЙОН ИРКУТСКОЙ ОБЛАСТИ	
Изм.	Кол.уч.	Лист	№ док.
ГАП	Хотулєва В.А.	12.21	12.21
ТИП	Щемелєва А.К.	12.21	12.21
Нормоконтр.	Хотулєв Р.А.	12.21	12.21
		ОСНОВНАЯ ЧАСТЬ ПРОЕКТА ПЛАНИРОВКИ ТЕРРИТОРИИ	
Статья	Лист	Листов	
	3	4	
		ООО "Традостройтепловая мастерская "Линия"	



ВНЕСЕНИЕ ИЗМЕНЕНИЙ В ПРОЕКТ ПЛАНИРОВКИ ТЕРРИТОРИИ ОСОБОЙ ЭКОНОМИЧЕСКОЙ ЗОНЫ ТУРИСТСКО-РЕКРЕАЦИОННОГО ТИПА, СОЗДАННОЙ НА ТЕРРИТОРИИ МУНИЦИПАЛЬНОГО ОБРАЗОВАНИЯ СЛЮДЯНСКИЙ РАЙОН ИРКУТСКОЙ ОБЛАСТИ

ЧЕРТЕЖ ПЛАНИРОВКИ ТЕРРИТОРИИ, НА КОТОРОМ ОТОБРАЖЕНЫ КРАСНЫЕ ЛИНИИ

**ОСОБАЯ ЭКОНОМИЧЕСКАЯ ЗОНА, ПРИБРЕЖНАЯ ЧАСТЬ, ФРАГМЕНТ 2, М:2000**





Окончание на с. 42





СЛУЖБА ПО ОХРАНЕ ОБЪЕКТОВ КУЛЬТУРНОГО НАСЛЕДИЯ  
ИРКУТСКОЙ ОБЛАСТИ

П Р И К А З

29 августа 2022 года

Иркутск

№ 76-152-спр

Об утверждении границ территории и режима использования территории объекта культурного наследия регионального значения

В соответствии со статьями 3.1, 5.1 Федерального закона от 25 июня 2002 года № 73-ФЗ «Об объектах культурного наследия (памятников истории и культуры) народов Российской Федерации», руководствуясь статьей 21 Устава Иркутской области, Положением о службе по охране объектов культурного наследия Иркутской области, утвержденным постановлением Правительства Иркутской области от 9 марта 2010 года № 31-пп,

ПРИКАЗЫВАЮ:

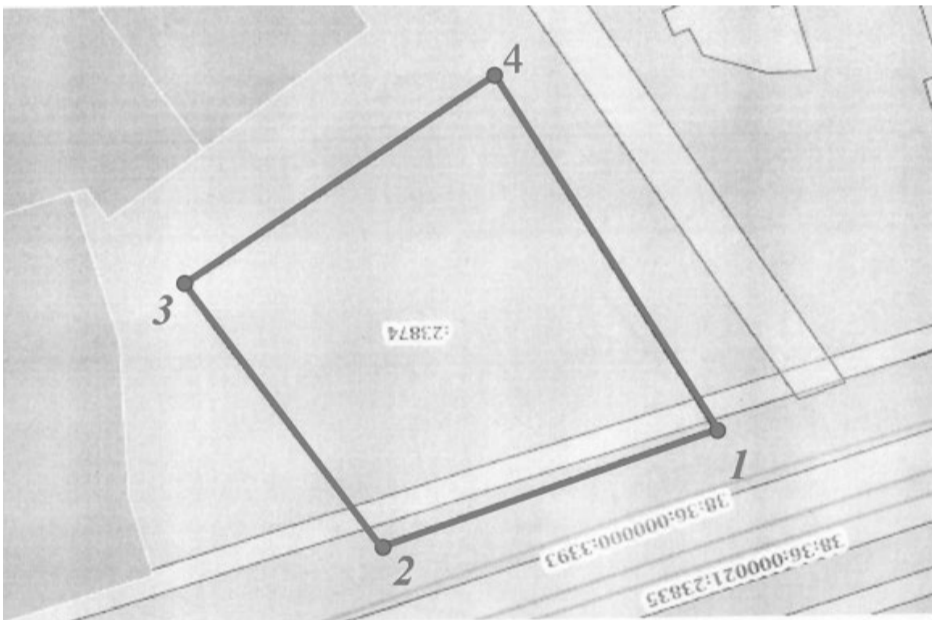
1. Утвердить границы территории объекта культурного наследия регионального значения «Дом притча Крестовоздвиженской церкви», II пол. XIX в. (вид объекта культурного наследия – памятник), расположенного по адресу: Иркутская область, г. Иркутск, ул. Коммунаров, 12, согласно приложениям 1, 2.
2. Утвердить режим использования территории объекта культурного наследия регионального значения согласно приложению 3.
3. Настоящий приказ подлежит официальному опубликованию в общественно-политической газете «Областная», сетевом издании «Официальный интернет-портал правовой информации Иркутской области» (ogirk.ru), а также на «Официальном интернет-портале правовой информации» (www.pravo.gov.ru).
4. Настоящий приказ вступает в силу через десять календарных дней после дня его официального опубликования.

Руководитель службы по охране объектов культурного наследия Иркутской области  
В.В. Соколов

Приложение 1  
к приказу службы по охране объектов культурного наследия Иркутской области от 29 августа 2022 года № 76-152-спр

Карта границ территории объекта культурного наследия регионального значения

Наименование и датировка объекта: «Дом притча Крестовоздвиженской церкви», II пол. XIX в.  
Адрес: Иркутская область, г. Иркутск, ул. Коммунаров, 12



Условные обозначения:

- - граница территории объекта культурного наследия
- I - обозначение характерной точки границы территории объекта культурного наследия

Руководитель службы по охране объектов культурного наследия Иркутской области  
В.В. Соколов

Приложение 2  
к приказу службы по охране объектов культурного наследия Иркутской области от 29 августа 2022 года № 76-152-спр

Перечень координат поворотных (характерных) точек границ территории объекта культурного наследия регионального значения

Наименование и датировка объекта: «Дом притча Крестовоздвиженской церкви», II пол. XIX в.  
Адрес: Иркутская область, г. Иркутск, ул. Коммунаров, 12

№ п/п	Номер точки		Дирекционный угол	Горизонтальное проложение, м	Описание закрепления на местности	Кадастровые номера смежных участков
	начальная	конечная				
1	2	3	4	5	6	7
1	1.1.1	1.1.2	71°37.0'	28.47	данные отсутствуют	38:36:000021:30954
2	1.1.2	1.1.3	143°54.6'	26.16	данные отсутствуют	38:36:000021:135
3	1.1.3	1.1.4	236°56.8'	29.99	данные отсутствуют	38:36:000021:135
4	1.1.4	1.1.1	328°46.4'	33.35	данные отсутствуют	38:36:000021:2004

Площадь – 344, 2 кв.м

Номер точки	Координаты, м		Описание закрепления на местности	Средняя квадратичная погрешность определения границ земельного участка
	X	Y		
1	2	3	4	5
1	383759.7	3335833.59	-	0.1
2	383768.68	3335860.61	-	0.1
3	383747.54	3335876.02	-	0.1
4	383731.18	3335850.88	-	0.1
5	383759.7	3335833.59	-	0.1

Площадь – 344, 2 кв.м

Руководитель службы по охране объектов культурного наследия Иркутской области  
В.В. Соколов

Приложение 3  
к приказу службы по охране объектов культурного наследия Иркутской области от 29 августа 2022 года № 76-152-спр

Режим использования территории объекта культурного наследия регионального значения

Наименование и датировка объекта: «Дом притча Крестовоздвиженской церкви», II пол. XIX в.  
Адрес: Иркутская область, г. Иркутск, ул. Коммунаров, 12

- на территории памятника или ансамбля запрещаются строительство объектов капитального строительства и увеличение объемно-пространственных характеристик существующих на территории памятника или ансамбля объектов капитального строительства; проведение земляных, строительных, мелиоративных и иных работ, за исключением работ по сохранению объекта культурного наследия или его отдельных элементов, сохранению историко-градостроительной или природной среды объекта культурного наследия;
- на территории памятника или ансамбля разрешается ведение хозяйственной деятельности, не противоречащей требованиям обеспечения сохранности объекта культурного наследия и позволяющей обеспечить функционирование объекта культурного наследия в современных условиях.

Руководитель службы по охране объектов культурного наследия Иркутской области  
В.В. Соколов

ПРАВИТЕЛЬСТВО ИРКУТСКОЙ ОБЛАСТИ

РАСПОРЯЖЕНИЕ

27 сентября 2022 года

Иркутск

№ 522-рп

Об итогах ежегодных конкурсов правоохранительных органов Иркутской области

В соответствии с постановлением Правительства Иркутской области от 15 июня 2022 года № 459-пп «Об утверждении Положения о проведении ежегодных конкурсов правоохранительных органов Иркутской области, о признании утратившими силу отдельных постановлений Правительства Иркутской области и отдельных положений постановлений Правительства Иркутской области», на основании протокола заседания конкурсной комиссии по проведению ежегодных конкурсов правоохранительных органов Иркутской области от 26 июля 2022 года, руководствуясь частью 4 статьи 66, статьей 67 Устава Иркутской области:

1. Утвердить итоги конкурса на звание «Лучший участковый уполномоченный полиции органов внутренних дел Иркутской области» по итогам работы за 2021 год:

1) первое место – Бельгаев Мантык Иванович, старший участковый уполномоченный полиции группы участковых уполномоченных полиции отдела участковых уполномоченных полиции и по делам несовершеннолетних отдела полиции № 2 (дислокация п. Усть-Уда) Межмуниципального отдела Министерства внутренних дел Российской Федерации «Боханский»;

2) второе место – Волков Иван Николаевич, старший участковый уполномоченный полиции группы участковых уполномоченных полиции отдела участковых уполномоченных полиции и по делам несовершеннолетних отдела полиции Межмуниципального отдела Министерства внутренних дел Российской Федерации «Усть-Илимский»;

3) третье место – Волков Евгений Игоревич, старший участковый уполномоченный полиции группы участковых уполномоченных полиции отдела участковых уполномоченных полиции и по делам несовершеннолетних Отдела Министерства внутренних дел Российской Федерации по Чунскому району.

2. Утвердить итоги конкурса на звание «Лучший сотрудник оперативных подразделений по контролю за оборотом наркотических средств, психотропных веществ и их прекурсоров органов внутренних дел Иркутской области» по итогам работы за 2021 год:

1) первое место – Степанов Павел Алексеевич, старший оперуполномоченный по противодействию преступлениям, совершаемым с использованием информационно-телекоммуникационных технологий, отдела по контролю за оборотом наркотиков Межмуниципального управления Министерства внутренних дел Российской Федерации «Иркутское»;

2) второе место – Раднаев Дашидондо Юрьевич, старший оперуполномоченный отдела по борьбе с незаконным оборотом синтетических видов наркотических средств, психотропных, сильнодействующих, новых потенциально опасных психотропных веществ управления по контролю за оборотом наркотиков Главного управления Министерства внутренних дел Российской Федерации по Иркутской области;

3) третье место – Березиков Владислав Алексеевич, старший оперуполномоченный отделения по противодействию преступлениям, совершаемым с использованием информационно-телекоммуникационных технологий, отдела по контролю за оборотом наркотиков Межмуниципального управления Министерства внутренних дел Российской Федерации «Братское».

3. Утвердить итоги конкурса имени А.С. Жданова на звание «Лучший оперуполномоченный уголовного розыска органов внутренних дел Иркутской области» по итогам работы за 2021 год:

1) первое место – Заика Денис Олегович, начальник отделения по раскрытию тяжких преступлений против личности по Свердловскому району и сопредельной территории Иркутского района отдела уголовного розыска Межмуниципального управления Министерства внутренних дел Российской Федерации «Иркутское»;

2) второе место – Талаев Леонид Сергеевич, старший оперуполномоченный отдела уголовного розыска Межмуниципального отдела Министерства внутренних дел Российской Федерации «Тулунский»;

3) третье место – Корецкий Сергей Олегович, старший оперуполномоченный отдела уголовного розыска Межмуниципального отдела Министерства внутренних дел Российской Федерации «Черемховский».

4. Утвердить итоги конкурса на звание «Лучший следователь Главного управления Министерства внутренних дел Российской Федерации по Иркутской области» по итогам работы за 2021 год:

1) первое место – Аримбекова Кымбат Жансыбековна, старший следователь отдела № 9 по расследованию преступлений на территории Октябрьского района, обслуживаемой отделом полиции № 9 следственного управления Межмуниципального управления Министерства внутренних дел Российской Федерации «Иркутское»;

2) второе место – Стальцова Наталья Викторовна, старший следователь отдела по расследованию преступлений на территории, обслуживаемой отделом полиции № 2 следственного управления Управления Министерства внутренних дел Российской Федерации по Ангарскому городскому округу;

3) третье место – Бессонова Наталья Игоревна, старший следователь отделения по расследованию преступлений, совершенных в сфере информационно-коммуникационных технологий, отдела по расследованию преступлений на территории, обслуживаемой отделом полиции № 1 следственного управления Управления Министерства внутренних дел Российской Федерации по Ангарскому городскому округу.

5. Утвердить итоги конкурса на звание «Лучший следователь Восточно-Сибирского линейного управления Министерства внутренних дел Российской Федерации на транспорте» по итогам работы за 2021 год:

1) первое место – Толстик Илья Алексеевич, старший следователь следственной части по расследованию организованной преступной деятельности следственного отдела Восточно-Сибирского линейного управления Министерства внутренних дел Российской Федерации на транспорте;

2) второе место – Ющенко Анна Александровна, старший следователь следственного отдела Тайшетского линейного отдела Министерства внутренних дел Российской Федерации на транспорте;

3) третье место – Титовец Наталья Владимировна, старший следователь отделения по расследованию преступлений на территории, обслуживаемой Нижнеудинским линейным отделом полиции следственного отдела Тайшетского линейного отдела Министерства внутренних дел Российской Федерации на транспорте.

6. Наградить сотрудников, занявших первое место, денежной премией в размере 500000 (пятьсот тысяч) рублей, сотрудников, занявших второе место, денежной премией в размере 245000 (двести сорок пять тысяч) рублей, сотрудников, занявших третье место, денежной премией в размере 150000 (сто пятьдесят тысяч) рублей (далее – победители конкурсов).

7. Отделу финансового обеспечения Губернатора Иркутской области и Правительства Иркутской области (Цыренова Т.Г.) перечислить денежные средства по реквизитам, указанным победителями конкурсов в заявлениях о предоставлении социальной выплаты, с учетом удержания и уплаты за физическое лицо суммы налога на доходы с физических лиц, исчисленной в соответствии со статьей 224 Налогового кодекса Российской Федерации, в течение 30 рабочих дней со дня подписания настоящего распоряжения.

8. Настоящее распоряжение подлежит официальному опубликованию в общественно-политической газете «Областная» и сетевом издании «Официальный интернет-портал правовой информации Иркутской области» (ogirk.ru).

Первый заместитель Губернатора Иркутской области –  
Председатель Правительства Иркутской области  
К.Б. Зайцев

**ПРАВИТЕЛЬСТВО ИРКУТСКОЙ ОБЛАСТИ**

**РАСПОРЯЖЕНИЕ**

19 сентября 2022 года

Иркутск

№ 503-рп

**Об утверждении рабочих групп областного конкурса «Моя карьера» в 2022 году**

В целях организации и проведения конкурса «Моя карьера», руководствуясь частью 4 статьи 66, статьей 67 Устава Иркутской области:

1. Утвердить состав рабочих групп областного конкурса «Моя карьера» в 2022 году (прилагается).
2. Настоящее распоряжение подлежит официальному опубликованию в общественно-политической газете «Областная» и сетевом издании «Официальный интернет-портал правовой информации Иркутской области» ([ogirk.ru](http://ogirk.ru)).

Первый заместитель Губернатора Иркутской области – Председатель Правительства Иркутской области  
**К.Б. Зайцев**

УТВЕРЖДЕН распоряжением Правительства Иркутской области от 19 сентября 2022 года № 503-рп

**СОСТАВ РАБОЧИХ ГРУПП ОБЛАСТНОГО КОНКУРСА «МОЯ КАРЬЕРА» В 2022 ГОДУ**

Цыганова Маргарита Михайловна	министр по молодежной политике Иркутской области, председатель рабочих групп областного конкурса «Моя карьера» (далее – рабочая группа);
Авдеева Ирина Сергеевна	заместитель министра по молодежной политике Иркутской области, заместитель председателя рабочих групп;
Каминская Анна Владимировна	начальник отдела профориентации и карьерного развития областного государственного казенного учреждения «Молодежный кадровый центр», секретарь рабочих групп.

Рабочая группа направления «Государственное управление»:

Богомазова Анастасия Михайловна	советник отдела государственной гражданской службы и кадров министерства лесного комплекса Иркутской области;
Дмитриев Андрей Николаевич	заместитель руководителя администрации Усть-Ордынского Бурятского округа – начальник управления по сохранению и развитию национальной самообъятности;
Дороненко Юлия Владиславовна	начальник отдела государственной гражданской службы и кадров службы государственного жилищного и строительного надзора Иркутской области;
Канькова Юлия Александровна	главный специалист-эксперт отдела организационной работы архивного агентства Иркутской области;
Карчевский Александр Николаевич	заместитель руководителя службы государственного экологического надзора Иркутской области;
Кукуев Александр Батырович	начальник отдела развития физической культуры и массового спорта министерства спорта Иркутской области;
Липасова Татьяна Евгеньевна	ведущий консультант отдела юридической и кадровой работы службы записи актов гражданского состояния Иркутской области;
Мисанов Сергей Владимирович	начальник отдела правовой и кадровой работы службы государственного надзора за техническим состоянием самоходных машин и других видов техники по Иркутской области;
Серебrenникова Елена Александровна	начальник отдела государственной гражданской службы, кадров и делопроизводства министерства по регулированию контрактной системы в сфере закупок Иркутской области;
Сухаревская Татьяна Николаевна	начальник отдела юридической, кадровой работы и делопроизводства службы государственного финансового контроля Иркутской области;
Терпугова Елена Алексеевна	заместитель руководителя аппарата Губернатора Иркутской Области и Правительства Иркутской области;
Усольцева Надежда Николаевна	начальник отдела профилактики социального сиротства и семейной политики министерства социального развития, опеки и попечительства Иркутской области;
Федерягина Валентина Павловна	начальник отдела специальных программ управления занятости населения министерства труда и занятости Иркутской области;
Федорова Елена Николаевна	заместитель министра имущественных отношений Иркутской области;
Эдуардова Наталья Альбертовна	советник отдела правового обеспечения, государственной гражданской службы, кадров и профилактики коррупционных правонарушений министерства транспорта и дорожного хозяйства Иркутской области.

Рабочая группа направления «Бизнес и производство»:

Колотовкина Светлана Александровна	начальник управления по связям с общественностью и внутрикорпоративным отношениям международной компании публичного акционерного общества «Эн+ Групп» (по согласованию);
Кравцова Светлана Павловна	начальник отдела развития въездного и внутреннего туризма агентства по туризму Иркутской области;

Неумывакина Светлана Владимировна	директор по персоналу Ассоциации «Байкальская Виза» (по согласованию);
Окладникова Диляра Рамисовна	директор Фонда поддержки и развития предпринимательства Иркутской области Центр «Мой бизнес» (по согласованию);
Попова Галина Владимировна	HR-менеджер общества с ограниченной ответственностью «Смарт Пицца» (по согласованию);
Трифонов Илья Игоревич	заместитель министра экономического развития и промышленности Иркутской области;
Трофимова Наталья Сергеевна	начальник отдела кадров министерства сельского хозяйства Иркутской области.

Рабочая группа направления «Образование и наука»:

Апанович Елена Владимировна	заместитель министра образования Иркутской области;
Березовская Нина Алексеевна	председатель Совета молодых педагогов Иркутской области (по согласованию);
Бессонова Евгения Юрьевна	директор государственного автономного учреждения дополнительного профессионального образования «Институт развития образования Иркутской области» (по согласованию);
Бычков Игорь Вячеславович	директор федерального государственного бюджетного учреждения науки Институт динамики систем и теории управления им. В.М. Матросова Сибирского отделения Российской академии наук (по согласованию);
Журавлева Марина Владимировна	директор Центра содействия занятости и трудоустройству выпускников федерального государственного бюджетного образовательного учреждения высшего образования «Иркутский государственный университет» (по согласованию);
Измайлова Татьяна Владимировна	заместитель директора государственного автономного учреждения дополнительного профессионального образования Иркутской области «Региональный институт кадровой политики и непрерывного профессионального образования» (по согласованию);
Краснова Наталья Кимовна	заместитель министра образования Иркутской области;
Шестакова Евгения Александровна	заместитель директора государственного автономного учреждения дополнительного профессионального образования «Институт развития образования Иркутской области» (по согласованию).

Рабочая группа направления «Творчество и креативные индустрии»:

Аверченко Дарья Александровна	директор областного государственного бюджетного учреждения «Центр компетенций» (по согласованию);
Баранчук Иван Васильевич	линейный продюсер общества с ограниченной ответственностью «Кинокомпания Юрия Яшников» (по согласованию);
Бельская Ольга Герасимовна	председатель Иркутского областного отделения Общероссийской общественной организации «Союз кинематографистов России» (по согласованию);
Вьюкова Елена Иннокентьевна	начальник отдела взаимодействия с муниципальными образованиями и работы с учреждениями культуры управления региональной культурной политики министерства культуры Иркутской области.

Рабочая группа направления «Общественная безопасность»:

Пакулова Екатерина Сергеевна	временно замещающий должность начальника отдела государственной гражданской службы и кадровой работы министерства здравоохранения Иркутской области;
Шпрах Владимир Викторович	председатель Общественной палаты Иркутской области (по согласованию);
Щербаченко Любовь Викторовна	председатель комитета по здравоохранению Иркутского регионального отделения общественной организации малого и среднего предпринимательства «Опора России» (по согласованию).

Рабочая группа направления «Медицина»:

Васильева Татьяна Алексеевна	заместитель начальника отделения комплектования управления по работе с личным составом Главного управления Министерства внутренних дел Российской Федерации по Иркутской области (по согласованию);
Игумнов Александр Владимирович	начальник отдела профессиональной подготовки управления по работе с личным составом Главного управления Министерства внутренних дел Российской Федерации по Иркутской области (по согласованию);
Кислова Татьяна Анатольевна	начальник отдела организационно-контрольной работы Управления Федеральной службы судебных приставов по Иркутской области, старший лейтенант внутренней службы (по согласованию);
Терехов Геннадий Федорович	начальник управления Губернатора Иркутской области и Правительства Иркутской области по правоохранительной и оборонной работе.

**ПРАВИТЕЛЬСТВО ИРКУТСКОЙ ОБЛАСТИ**

**ПОСТАНОВЛЕНИЕ**

14 сентября 2022 года

Иркутск

№ 720-пп

**О внесении изменений в отдельные постановления Правительства Иркутской области**

В соответствии с Федеральным законом от 14 июля 2022 года № 236-ФЗ «О Фонде пенсионного и социального страхования Российской Федерации», руководствуясь частью 4 статьи 66, статьей 67 Устава Иркутской области, Правительство Иркутской области

- ПОСТАНОВЛЯЕТ:**
1. Внести в подпункт 19 пункта 11 Положения о предоставлении отдельным категориям граждан, проживающим на территории Иркутской области, социальных выплат на приобретение (строительство) жилых помещений с помощью

ипотечного жилищного кредитования, утвержденного постановлением Правительства Иркутской области от 27 ноября 2019 года № 1009-пп, изменение, заменив слова «Пенсионного фонда» словами «Фонда пенсионного и социального страхования».

2. Внести в постановление Правительства Иркутской области от 18 февраля 2021 года № 91-пп «О государственной поддержке в целях реализации проектов по развитию территорий, расположенных в границах населенных пунктов, предусматривающих строительство жилья» (далее – постановление № 91-пп) следующие изменения:

- 1) в подпункте 2 пункта 14 Положения о предоставлении субсидий из областного бюджета в целях финансового обеспечения затрат на осуществление подключения (технологического присоединения) объектов капитального строительства к сетям теплоснабжения, водоснабжения и водоотведения в целях реализации проектов по развитию территорий, расположенных в границах населенных пунктов, предусматривающих строительство жилья, утвержденного постановлением № 91-пп, слова «Фонда социального страхования» заменить словами «Фонда пенсионного и социального страхования»;
- 2) в подпункте 2 пункта 13 Положения о предоставлении субсидий из областного бюджета в целях возмещения затрат (части затрат) на уплату про-

центов по кредитам, полученным заемщиками в российских кредитных организациях на строительство и (или) реконструкцию (модернизацию) объектов инженерной инфраструктуры в целях реализации проектов по развитию территорий, расположенных в границах населенных пунктов, предусматривающих строительство жилья, а также на обеспечение такими объектами земельных участков, предоставляемых семьям, имеющим трех и более детей, утвержденным постановлением № 91-пп, слова «Фонда социального страхования» заменить словами «Фонда пенсионного и социального страхования».

3. Настоящее постановление подлежит официальному опубликованию в общественно-политической газете «Областная», сетевом издании «Официальный интернет-портал правовой информации Иркутской области» ([ogirk.ru](http://ogirk.ru)), а также на «Официальном интернет-портале правовой информации» ([www.pravo.gov.ru](http://www.pravo.gov.ru)).

4. Настоящее постановление вступает в силу с 1 января 2023 года.

Первый заместитель Губернатора Иркутской области –  
Председатель Правительства Иркутской области  
**К.Б. Зайцев**

**ОБЪЯВЛЕНИЯ ОБ УТЕРЕ ДОКУМЕНТОВ**

- Утерянный аттестат (А № 7448463) об основном общем образовании (9 классов), выданный 15.06.2000 г. Лицеем № 47 г. Иркутска на имя Бисикало Александры Владимировны, считать недействительным.
- Утерянный диплом (серия 113824 № 2844031), выданный «Ангарским педагогическим колледжем» на имя Роциной Миланы Валерьевны, считать недействительным.

- Утерянный аттестат (0382400 № 3672403) об основном общем образовании (9 классов), выданный МКУ СОШ № 9 г. Нижнеудинска на имя Киселёвой Карины Александровны, считать недействительным.
- Утерянный аттестат (№ 7437331) об основном общем образовании, выданный в 1999 году МБОУ г. Иркутска СОШ № 35 на имя Ланцева Петра Петровича, считать недействительным.

- Утерянный аттестат (№ 03824001389262) об основном общем образовании, выданный в 2015 году средней школой № 5 г. Иркутска на имя Мякинко Марии Александровны, считать недействительным.
- Утерянный аттестат (№ 03818000125973) об основном общем образовании, выданный 30.09.2014 г. МОУ СОШ № 2 г. Шелехова на имя Крутильной Юлии Александровны, считать недействительным.