

ПОСТАНОВЛЕНИЕ ПРАВИТЕЛЬСТВА ИРКУТСКОЙ ОБЛАСТИ от 28 сентября 2023 года № 852-пп

О внесении изменений в региональную программу капитального ремонта общего имущества в многоквартирных домах на территории Иркутской области

Продолжение. Начало в № 103, 104

Приложение к постановлению Правительства Иркутской области от 28 сентября 2023 года № 852-пп «Приложение к региональной программе капитального ремонта общего имущества в многоквартирных домах на территории Иркутской области на 2014-2052 годы»

Перечень мероприятий региональной программы капитального ремонта общего имущества в многоквартирных домах на территории Иркутской области на 2014-2052 годы

№ п/п	Муниципальный район	Поселение, городской округ	Вид (категория) населенного пункта	Наименование населенного пункта	Вид территории общего пользования	Наименование территории общего пользования	Вид территории общего пользования	Наименование территории общего пользования	Номер дома	Перечень услуг и (или) работ по капитальному ремонту	Плановый период проведения капитального ремонта общего имущества многоквартирного дома (годы)														
											2014-2016	2017-2019	2020-2022	2023-2025	2026-2028	2029-2031	2032-2034	2035-2037	2038-2040	2041-2043	2044-2046	2047-2049	2050-2052		
1	2	3	4	5	6	7	8	9	10	11	12	13	14	15	16	17	18	19	20	21	22	23	24		
83		Ангарское городское муниципальное образование	г.	Ангарск			кв-л	120-й	1	Ремонт фундамента многоквартирного дома Утепление и ремонт фасада Ремонт систем противопожарной автоматики и дымоудаления Ремонт системы теплоснабжения Ремонт крыши Ремонт системы электроснабжения Ремонт системы вентиляции Оказание услуг по проведению строительного контроля Ремонт системы горячего водоснабжения Разработка проектно-сметной документации Ремонт системы водоотведения Ремонт системы холодного водоснабжения				V											
84		Ангарское городское муниципальное образование	г.	Ангарск			кв-л	120-й	16	Ремонт фундамента многоквартирного дома Утепление и ремонт фасада Ремонт систем противопожарной автоматики и дымоудаления Ремонт системы теплоснабжения Ремонт крыши Ремонт системы электроснабжения Ремонт системы вентиляции Оказание услуг по проведению строительного контроля Ремонт системы горячего водоснабжения Разработка проектно-сметной документации Ремонт системы водоотведения Ремонт системы холодного водоснабжения						V									
85		Ангарское городское муниципальное образование	г.	Ангарск			кв-л	120-й	18	Ремонт фундамента многоквартирного дома Утепление и ремонт фасада Ремонт систем противопожарной автоматики и дымоудаления Ремонт системы теплоснабжения Ремонт крыши Ремонт системы электроснабжения Ремонт системы вентиляции Оказание услуг по проведению строительного контроля Ремонт системы горячего водоснабжения Разработка проектно-сметной документации Ремонт системы водоотведения Ремонт системы холодного водоснабжения				V											
86		Ангарское городское муниципальное образование	г.	Ангарск			кв-л	120-й	19	Ремонт фундамента многоквартирного дома Утепление и ремонт фасада Ремонт систем противопожарной автоматики и дымоудаления Ремонт системы теплоснабжения Ремонт крыши Ремонт системы электроснабжения Ремонт системы вентиляции Оказание услуг по проведению строительного контроля Ремонт системы горячего водоснабжения Разработка проектно-сметной документации Ремонт системы водоотведения Ремонт системы холодного водоснабжения						V									
87		Ангарское городское муниципальное образование	г.	Ангарск			кв-л	120-й	2	Ремонт фундамента многоквартирного дома Утепление и ремонт фасада Ремонт систем противопожарной автоматики и дымоудаления Ремонт системы теплоснабжения Ремонт крыши Ремонт системы электроснабжения Ремонт системы вентиляции Оказание услуг по проведению строительного контроля Ремонт системы горячего водоснабжения Разработка проектно-сметной документации Ремонт системы водоотведения Ремонт системы холодного водоснабжения							V								
88		Ангарское городское муниципальное образование	г.	Ангарск			кв-л	120-й	21	Ремонт фундамента многоквартирного дома Утепление и ремонт фасада Ремонт систем противопожарной автоматики и дымоудаления Ремонт системы теплоснабжения Ремонт крыши Ремонт системы электроснабжения Ремонт системы вентиляции Оказание услуг по проведению строительного контроля Ремонт системы горячего водоснабжения Разработка проектно-сметной документации Ремонт системы водоотведения Ремонт системы холодного водоснабжения				V											
89		Ангарское городское муниципальное образование	г.	Ангарск			кв-л	120-й	22	Ремонт фундамента многоквартирного дома Утепление и ремонт фасада Ремонт систем противопожарной автоматики и дымоудаления Ремонт системы теплоснабжения Ремонт крыши Ремонт системы электроснабжения Ремонт системы вентиляции Оказание услуг по проведению строительного контроля Ремонт системы горячего водоснабжения Разработка проектно-сметной документации Ремонт системы водоотведения Ремонт системы холодного водоснабжения							V								
90		Ангарское городское муниципальное образование	г.	Ангарск			мкр	12А	10	Ремонт системы горячего водоснабжения Ремонт фундамента многоквартирного дома Утепление и ремонт фасада Ремонт систем противопожарной автоматики и дымоудаления Ремонт системы газоснабжения Ремонт системы теплоснабжения Ремонт крыши Ремонт системы электроснабжения Ремонт системы вентиляции Оказание услуг по проведению строительного контроля Ремонт подвальных помещений Разработка проектно-сметной документации Ремонт системы водоотведения Ремонт системы холодного водоснабжения									V						

МИНИСТЕРСТВО ТРАНСПОРТА И ДОРОЖНОГО ХОЗЯЙСТВА
ИРКУТСКОЙ ОБЛАСТИ

П Р И К А З

25 марта 2024 года

Иркутск

№ 61-5-мпр

О введении временного ограничения движения транспортных средств по автомобильным дорогам общего пользования регионального или межмуниципального значения Иркутской области в весенний период 2024 года

В целях предотвращения снижения несущей способности конструктивных элементов автомобильных дорог, их участков, вызванной их переувлажнением в период возникновения неблагоприятных природно-климатических условий, в соответствии со статьей 30 Федерального закона от 8 ноября 2007 года № 257-ФЗ «Об автомобильных дорогах и о дорожной деятельности в Российской Федерации и о внесении изменений в отдельные законодательные акты Российской Федерации», Порядком осуществления временных ограничений или прекращения движения транспортных средств по автомобильным дорогам регионального или межмуниципального значения в Иркутской области, установленным постановлением Правительства Иркутской области от 11 мая 2012 года № 233-пп, руководствуясь статьей 21 Устава Иркутской области, Положением о министерстве транспорта и дорожного хозяйства Иркутской области, утвержденным постановлением Правительства Иркутской области от 1 марта 2021 года № 122-пп,

П Р И К А З Ы В А Ю:

1. Ввести временное ограничение движения транспортных средств по автомобильным дорогам общего пользования регионального или межмуниципального значения Иркутской области в весенний период 2024 года (далее – временное ограничение движения).

2. Установить:

1) перечень автомобильных дорог общего пользования регионального или межмуниципального значения Иркутской области (участков таких автомобильных дорог), на которых вводится временное ограничение движения, и сроки начала и окончания временного ограничения (прилагается);

2) допустимые нагрузки на оси транспортного средства с грузом или без груза для проезда по автомобильным дорогам общего пользования регионального или межмуниципального значения Иркутской области:

на одноосные тележки - 6,0 тс (тонн);

на двухосные тележки - 5,0 тс (тонн);

на трехосные тележки - 4,0 тс (тонн);

3) предельные габариты транспортных средств для проезда по автомобильным дорогам общего пользования регионального или межмуниципального значения Иркутской области:

длина:

одиночное транспортное средство - 12 метров;

прицеп - 12 метров;

автопоезд - 20 метров;

ширина:

все транспортные средства - 2,55 метра;

изотермические кузова транспортных средств - 2,6 метра;

высота:

все транспортные средства - 4 метра.

4) временные ограничения движения в весенний период не распространяются:

на международные перевозки грузов;

на пассажирские перевозки автобусами, в том числе международные;

на перевозки пищевых продуктов, животных, лекарственных средств, горюче-смазочных материалов, семенного фонда, кормов, удобрений, почты и почтовых грузов;

на перевозку грузов, необходимых для предотвращения и (или) ликвидации последствий стихийных бедствий или иных чрезвычайных происшествий;

на транспортные средства федеральных органов исполнительной власти, в которых федеральным законом предусмотрена военная служба;

на транспортные средства организаций, осуществляющих деятельность по содержанию автомобильных дорог.

3. Областному государственному казенному учреждению «Дирекция по строительству и эксплуатации автомобильных дорог Иркутской области» (Демидов П.В.) обеспечить временное ограничение движения путем своевременной установки и демонтажа соответствующих дорожных знаков, ограничивающих нагрузки на оси транспортного средства, установленные подпунктом «б» пункта 2 настоящего приказа, а также при необходимости посредством устройства объездов.

4. Отделу контроля за сохранностью автомобильных дорог и выдачи разрешений в управлении дорожного хозяйства министерства транспорта и дорожного хозяйства Иркутской области (Франтенко П.А.):

1) проинформировать пользователей автомобильных дорог о введении временного ограничения движения путем размещения информации на официальном сайте министерства транспорта и дорожного хозяйства Иркутской области в информационно-телекоммуникационной сети «Интернет»;

2) проинформировать Управление государственной инспекции безопасности дорожного движения Главного управления Министерства внутренних дел России по Иркутской области, Сибирское межрегиональное управление государственного автодорожного надзора Федеральной службы по надзору в сфере транспорта о введении временного ограничения движения.

5. Настоящий приказ подлежит официальному опубликованию в общественно-политической газете «Областная», сетевом издании «Официальный интернет-портал правовой информации Иркутской области» (ogirk.ru), «Официальном интернет-портале правовой информации» (www.pravo.gov.ru).

Министр транспорта и дорожного хозяйства Иркутской области М.А. Лобанов

УСТАНОВЛЕН

приказом министерства транспорта и дорожного хозяйства Иркутской области

от 25 марта 2024 года № 61-5-мпр

Перечень автомобильных дорог общего пользования регионального или межмуниципального значения Иркутской области (участков таких автомобильных дорог), на которых вводится временное ограничение движения, и сроки начала и окончания временного ограничения

Идентификационный номер	Наименование автомобильной дороги	Район, населенный пункт	Местоположение, адрес автомобильной дороги: Иркутская область		Общая протяженность, км	В том числе по категориям		Сроки начала и окончания временного ограничения движения в весенний период 2023 года
			Начало автомобильной дороги	Конец автомобильной дороги		категория	протяженность	
1	2	3	4	5	6	7	8	9
25 ОП МЗ 25Н-001	Ангарск-Тальяны	Усольский	от границы Ангарского и Усольского районов (36км+251м)	до границы п. Тальяны (50км+463м)	14,212	IV	14,212	с 15 апреля по 14 мая
25 ОП МЗ 25Н-002	Подъезд к з.Ивановка	Усольский	от границы с Ангарским районом (7км+087м)	до границы с Ангарским районом (11 км + 594 м)	4,507	V	4,507	с 15 апреля по 14 мая
25 ОП МЗ 25Н-006	Подъезд к п.Ангарский	Аларский	от примыкания к полосе отвода на км 37+666 автодороги Кутулик-Бахтай-Хадахан (км 0+011)	до границы п.Ангарский км 6+995	6,984	V	6,984	с 15 апреля по 14 мая
25 ОП МЗ 25Н-007	Подъезд к п.Быково	Аларский	от примыкания к полосе отвода на км 42+207 автодороги Кутулик-Бахтай-Хадахан (км 0+014)	до границы п.Быково км 3+126	3,112	IV	3,112	с 15 апреля по 14 мая
25 ОП МЗ 25Н-008	Подъезд к д.Егоровская	в том числе	от примыкания к полосе отвода на км 27+267 автодороги Табарсук-Апхульта-Белобородова (км 0+011)	до примыкания к полосе отвода на км 0+000 автодороги Егоровская-Берестеникова (км 4+283)	4,272	IV	4,272	с 15 апреля по 14 мая
		Аларский	от границы д.Кербулак км 0+140	до границы д.Егоровская км 2+125	1,985	IV	1,985	с 15 апреля по 14 мая
	д.Кербулак	от примыкания к полосе отвода на км 27+267 автодороги Табарсук-Апхульта-Белобородова (км 0+011)	до границы д.Кербулак км 0+140	0,129	IV	0,129	с 15 апреля по 14 мая	
25 ОП МЗ 25Н-009	Подъезд к д.Егоровская (в границах д.Егоровская)	д.Егоровская	от границы д.Егоровская км 2+125	до примыкания к полосе отвода на км 0+000 автодороги Егоровская-Берестеникова (км 4+283)	2,158	IV	2,158	с 15 апреля по 14 мая
		в том числе	от примыкания к полосе отвода на км 11+165 автодороги Кутулик-Бахтай-Хадахан (км 0+019)	до границы д. Белобородова км 34+463	34,444	IV	34,444	с 15 апреля по 14 мая
		Аларский	от границы с.Табарсук км 1+078	до границы д.Дута км 4+647	3,569	IV	3,569	с 15 апреля по 14 мая
			от границы д.Дута км 4+999	до границы д.Хуруй км 8+941	3,942	IV	3,942	с 15 апреля по 14 мая
			от границы д.Хуруй км 10+113	до границы с.Апхульта км 17+585	7,472	IV	7,472	с 15 апреля по 14 мая
			от границы с.Апхульта км 19+254	до границы д.Кербулак км 26+885	7,631	IV	7,631	с 15 апреля по 14 мая
	от границы д.Кербулак км 28+077	до границы Аларского и Черемховского районов км 32+758	4,681	IV	4,681	с 15 апреля по 14 мая		
	Табарсук-Апхульта-Белобородова (в границах с.Табарсук)	с.Табарсук	от примыкания к полосе отвода на км 11+165 автодороги Кутулик-Бахтай-Хадахан (км 0+019)	до границы с.Табарсук км 1+078	1,059	IV	1,059	с 15 апреля по 14 мая
	Табарсук-Апхульта-Белобородова (в границах д.Дута)	д.Дута	от границы д.Дута км 4+647	до границы д.Дута км 4+999	0,352	IV	0,352	с 15 апреля по 14 мая
	Табарсук-Апхульта-Белобородова (в границах д.Хуруй)	д.Хуруй	от границы д.Хуруй км 8+941	до границы д.Хуруй км 10+113	1,172	IV	1,172	с 15 апреля по 14 мая
Табарсук-Апхульта-Белобородова (в границах с.Апхульта)	с.Апхульта	от границы с.Апхульта км 17+585	до границы с.Апхульта км 19+254	1,669	IV	1,669	с 15 апреля по 14 мая	
Табарсук-Апхульта-Белобородова (в границах д.Кербулак)	д.Кербулак	от границы д.Кербулак км 26+885	до границы д.Кербулак км 28+077	1,192	IV	1,192	с 15 апреля по 14 мая	
Табарсук-Апхульта-Белобородова	Черемховский	от Аларского и Черемховского районов (км 32+758 м)	до границы д. Белобородова км 34+463	1,705	IV	1,705	с 15 апреля по 14 мая	
25 ОП МЗ 25Н-010	Подъезд к с.Маниловская	в том числе	от примыкания к полосе отвода на км 1696+680 автодороги «Байкал» М-53 (км 0+102)	до примыкания к полосе отвода на км 0+000 автодороги Маниловская-Шаховская (км 4+454)	4,352	IV	4,352	с 15 апреля по 14 мая
	Подъезд к д.Маниловская	Заларинский	от примыкания к полосе отвода на км 1696+680 автодороги «Байкал» М-53 (км 0+102)	до границы Аларского и Заларинского районов км 0+366	0,264	IV	0,264	с 15 апреля по 14 мая
	Подъезд к д.Маниловская (в границах д.Маниловская)	Аларский	от границы Аларского и Заларинского районов км 0+366	до границы д.Маниловская км 3+590	3,224	IV	3,224	с 15 апреля по 14 мая
		д.Маниловская	от границы д.Маниловская км 3+590	до примыкания к полосе отвода на км 0+000 автодороги Маниловская-Шаховская (км 4+454)	0,864	IV	0,864	с 15 апреля по 14 мая
25 ОП МЗ 25Н-011	Апхульта-Тыргетуй	в том числе	от примыкания к полосе отвода на км 18+045 автодороги Табарсук-Апхульта-Белобородова (км 0+007)	до примыкания к полосе отвода на км 20+053 автодороги Ангарский-Апхульта-Икинат-Тыргетуй-Балтуй-Каменно-Ангарск (км 12+928)	12,921	IV	12,921	с 15 апреля по 14 мая
		Аларский	от границы с.Апхульта км 0+889	до границы д.Нельхай км 2+507	1,618	IV	1,618	с 15 апреля по 14 мая
		от границы д.Нельхай км 3+342	до границы с.Тыргетуй км 12+785	9,443	IV	9,443	с 15 апреля по 14 мая	
	Апхульта-Тыргетуй (в границах с.Апхульта)	с.Апхульта	от примыкания к полосе отвода на км 18+045 автодороги Табарсук-Апхульта-Белобородова (км 0+007)	до границы с.Апхульта км 0+889	0,882	IV	0,882	с 15 апреля по 14 мая
	Апхульта-Тыргетуй (в границах д.Нельхай)	д.Нельхай	от границы д.Нельхай км 2+507	до границы д.Нельхай км 3+342	0,835	IV	0,835	с 15 апреля по 14 мая
Апхульта-Тыргетуй (в границах с.Тыргетуй)	с.Тыргетуй	от границы с.Тыргетуй км 12+785	до примыкания к полосе отвода на км 20+053 автодороги Ангарский-Апхульта-Икинат-Тыргетуй-Балтуй-Каменно-Ангарск (км 12+928)	0,143	IV	0,143	с 15 апреля по 14 мая	
25 ОП МЗ 25Н-012	Подъезд к с.Бахтай	Аларский	от примыкания к полосе отвода на км 27+541 автодороги Кутулик-Бахтай-Хадахан (км 0+015)	до границы с.Бахтай км 1+319	1,304	IV	1,304	с 15 апреля по 14 мая
25 ОП МЗ 25Н-013	Подъезд к Шелемина	в том числе	от примыкания к полосе отвода на км 1707+600 автодороги «Байкал» М-53 (км 0+031)	до границы д.Шелемина км 6+230	6,199	IV	6,199	с 15 апреля по 14 мая
		от примыкания к полосе отвода на км 1707+600 автодороги «Байкал» М-53 (км 0+031)	до границы д.Малый Кутулик км 1+381	1,350	IV	1,350	с 15 апреля по 14 мая	
	от границы д.Малый Кутулик км 2+620	до границы д.Шелемина км 6+230	3,610	IV	3,610	с 15 апреля по 14 мая		
Подъезд к д.Шелемина (в границах д.Малый Кутулик)	д.Малый Кутулик	от границы д.Малый Кутулик км 1+381	до границы д.Малый Кутулик км 2+620	1,239	IV	1,239	с 15 апреля по 14 мая	
25 ОП МЗ 25Н-014	Подъезд к д.Буркова	Аларский	от примыкания к полосе отвода на км 50+300 автодороги Кутулик-Аларь-Ныгда (км 0+021)	до границы д.Буркова км 1+021	1,000	V	1,000	с 15 апреля по 14 мая
25 ОП МЗ 25Н-015	Аларь-Куркат	Аларский	от примыкания к полосе отвода на км 40+713 автодороги Кутулик-Аларь-Ныгда (км 0+020)	до примыкания к полосе отвода на км 2+277 автодороги Куркат-Кукунур (км 11+513)	11,493	V	11,493	с 15 апреля по 14 мая
25 ОП МЗ 25Н-016	Идеал-Заречное-Малолучинск	в том числе	от примыкания к полосе отвода на км 26+414 автодороги Кутулик-Аларь-Ныгда (км 0+007)	до границы д.Малолучинск км км 10+529	10,522	IV	10,522	с 15 апреля по 14 мая
		Аларский	от границы с.Идеал км 0+349	до границы д.Заречное км 2+915	2,566	IV	2,566	с 15 апреля по 14 мая
		от границы д.Заречное км 4+522	до границы д.Малолучинск км км 10+529	6,007	IV	6,007	с 15 апреля по 14 мая	

1	2	3	4	5	6	7	8	9
	Идеал-Заречное-Малолучинск (в границах с.Идеал)	с.Идеал	от примыкания к полосе отвода на км 26+414 автодороги Кутулик-Аларь-Ныгда (км 0+007)	до границы с.Идеал км 0+349	0,342	IV	0,342	с 15 апреля по 14 мая
	Идеал-Заречное-Малолучинск (в границах д.Заречное)	д.Заречное	от границы д.Заречное км 2+915	до границы д.Заречное км 4+522	1,607	IV	1,607	с 15 апреля по 14 мая
25 ОП МЗ 25Н-017	Подъезд к д.Аршан	в том числе	от примыкания к полосе отвода на км 25+465 автодороги Кутулик-Аларь-Ныгда (км 0+011)	до границы д.Аршан км 4+628	4,617	IV	4,617	с 15 апреля по 14 мая
		Аларский	от границы с.Идеал км 0+760	до границы д.Аршан км 4+628	3,868	IV	3,868	с 15 апреля по 14 мая
	Подъезд к д.Аршан (в границах с.Идеал)	с.Идеал	от примыкания к полосе отвода на км 25+465 автодороги Кутулик-Аларь-Ныгда (км 0+011)	до границы с.Идеал км 0+760	0,749	IV	0,749	с 15 апреля по 14 мая
25 ОП МЗ 25Н-018	Подъезд к д.Хигинская	Аларский	от примыкания к полосе отвода на км 29+613 автодороги Кутулик-Аларь-Ныгда (км 0+021)	до границы д.Хигинская км 0+490	0,469	V	0,469	с 15 апреля по 14 мая
25 ОП МЗ 25Н-019	Забитуй-Иванова-Кутулик	в том числе	от примыкания к полосе отвода на км 6+495 автодороги Кутулик-Аларь-Ныгда (км 0+012)	до примыкания к полосе отвода на км 2+103 автодороги Кутулик-Аляты (км 10+297)	10,285	V	10,285	с 15 апреля по 14 мая
		Аларский	от границы п.Забитуй км 0+471	до границы д.Иванова км 4+981	4,510	V	4,510	с 15 апреля по 14 мая
		от границы д.Иванова км 6+489	до примыкания к полосе отвода на км 2+103 автодороги Кутулик-Аляты (км 10+297)	3,808	V	3,808	с 15 апреля по 14 мая	
	Забитуй-Иванова-Кутулик (в границах п.Забитуй)	п.Забитуй	от примыкания к полосе отвода на км 6+495 автодороги Кутулик-Аларь-Ныгда (км 0+012)	до границы п.Забитуй км 0+471	0,459	V	0,459	с 15 апреля по 14 мая
	Забитуй-Иванова-Кутулик (в границах д.Иванова)	д.Иванова	от границы д.Иванова км 4+981	до границы д.Иванова км 6+489	1,508	V	1,508	с 15 апреля по 14 мая
25 ОП МЗ 25Н-020	Подъезд к с.Забитуй	Аларский	от примыкания к полосе отвода на км 1720+800 автодороги «Байкал» М-53 (км 0+090)	до границы п.Забитуй км 0+836	0,746	IV	0,746	с 15 апреля по 14 мая
25 ОП МЗ 25Н-021	Иваническое-Шалоты	в том числе	от примыкания к полосе отвода на км 7+660 автодороги Подъезд к с.Иваническое (км 0+000)	до границы д.Шалоты км 3+544	3,544	IV	3,544	с 15 апреля по 14 мая
		Аларский	от границы с.Иваническое км 1+835	до границы д.Шалоты км 3+544	1,709	IV	1,709	с 15 апреля по 14 мая
	Иваническое-Шалоты (в границах с.Иваническое)	с.Иваническое	от примыкания к полосе отвода на км 7+660 автодороги Подъезд к с.Иваническое (км 0+000)	до границы с.Иваническое км 1+835	1,835	IV	1,835	с 15 апреля по 14 мая
25 ОП МЗ 25Н-022	Аляты-Халты	Аларский	от примыкания к полосе отвода на км 44+812 автодороги Кутулик-Аляты (км 0+025)	до границы д.Халты км 6+455	6,430	V	6,430	с 15 апреля по 14 мая
25 ОП МЗ 25Н-023	Аляты-Высотская	Аларский	от примыкания к полосе отвода на км 6+749 автодороги Бабагай-Аляты (км 0+015)	до границы д.Высотская км 3+718	3,703	IV	3,703	с 15 апреля по 14 мая
25 ОП МЗ 25Н-024	Зоны-Шастина-Вершина	в том числе	от примыкания к полосе отвода на км 20+471 автодороги Кутулик-Аляты (км 0+009)	до примыкания к полосе отвода на км 27+634 автодороги Кутулик-Аляты (км 20+498)	18,452	IV	18,452	с 15 апреля по 14 мая
		Аларский	от границы с.Зоны км 0+910	до границы д.Шастина км 5+205	4,295	IV	4,295	с 15 апреля по 14 мая
			от границы д.Шастина км 6+249	до границы д.Бурятская км 8+724	2,475	IV	2,475	с 15 апреля по 14 мая
			от границы д.Бурятская км 10+834	до границы д.Вершина км 16+967	6,133	IV	6,133	с 15 апреля по 14 мая
		от границы д.Вершина км 19+004	до примыкания к полосе отвода на км 27+634 автодороги Кутулик-Аляты (км 20+498)	1,494	IV	1,494	с 15 апреля по 14 мая	
	Зоны-Шастина-Вершина (в границах с.Зоны)	с.Зоны	от примыкания к полосе отвода на км 20+471 автодороги Кутулик-Аляты (км 0+009)	до границы с.Зоны км 0+910	0,901	IV	0,901	с 15 апреля по 14 мая
	Зоны-Шастина-Вершина (в границах д.Шастина)	д.Шастина	от границы д.Шастина км 5+205	до границы д.Шастина км 6+249	1,044	IV	1,044	с 15 апреля по 14 мая
	Зоны-Шастина-Вершина (в границах д.Бурятская)	д.Бурятская	от границы д.Бурятская км 8+724	до границы д.Бурятская км 10+834	2,110	IV	2,110	с 15 апреля по 14 мая
25 ОП МЗ 25Н-025	Подъезд к с.Аргалей	Аларский	от примыкания к полосе отвода на км 2+889 автодороги Табарсук-Апхульта-Белобородова (км 0+022)	до границы д.Аргалей км 11+348	11,326	IV/V	8,5/2,826	с 15 апреля по 14 мая
			от км 0+022	до км 8+522	8,500	IV	8,500	с 15 апреля по 14 мая
			от км 8+522	до км 11+348	2,826	V	2,826	с 15 апреля по 14 мая
25 ОП МЗ 25Н-026	Табарсук-Кирюшина-Большая Ерма	в том числе	от примыкания к полосе отвода на км 11+255 автодороги Кутулик-Бахтай-Хадахан (км 0+015)	до границы д.Большая Ерма км 6+420	6,405	IV	6,405	с 15 апреля по 14 мая
		Аларский	от примыкания к полосе отвода на км 11+255 автодороги Кутулик-Бахтай-Хадахан (км 0+015)	до границы д.Кирюшина км 4+326	4,311	IV	4,311	с 15 апреля по 14 мая
		от границы д.Кирюшина км 5+900	до границы д.Большая Ерма км 6+420	0,520	IV	0,520	с 15 апреля по 14 мая	
	Табарсук-Кирюшина-Большая Ерма (в границах д.Кирюшина)	д.Кирюшина	от границы д.Кирюшина км 4+326	до границы д.Кирюшина км 5+900	1,574	IV	1,574	с 15 апреля по 14 мая
25 ОП МЗ 25Н-027	Подъезд к д.Ундэр-Хуан	Аларский	от примыкания к полосе отвода на км 36+858 автодороги Кутулик-Бахтай-Хадахан (км 0+019)	до границы д.Ундэр-Хуан км 0+612	0,593	V	0,593	с 15 апреля по 14 мая
25 ОП МЗ 25Н-028	Подъезд к д.Кундулун	Аларский	от примыкания к полосе отвода на км 24+936 автодороги Табарсук-Апхульта-Белобородова (км 0+020)	до границы д.Кундулун км 1+857	1,837	IV	1,837	с 15 апреля по 14 мая
25 ОП МЗ 25Н-029	Егоровская-Хуруй	в том числе	от примыкания к полосе отвода на км 0+011 автодороги Егоровская-Берестенникова (км 0+025)	до примыкания к полосе отвода на км 9+643 автодороги Табарсук-Апхульта-Белобородова (км 8+145)	8,120	IV	8,120	с 15 апреля по 14 мая
		Аларский	от примыкания к полосе отвода на км 0+011 автодороги Егоровская-Берестенникова (км 0+025)	до границы д.Хуруй км 7+483	7,458	IV	7,458	с 15 апреля по 14 мая
	Егоровская-Хуруй (в границах д.Хуруй)	д.Хуруй	от границы д.Хуруй км 7+483	до примыкания к полосе отвода на км 9+643 автодороги Табарсук-Апхульта-Белобородова (км 8+145)	0,662	IV	0,662	с 15 апреля по 14 мая
25 ОП МЗ 25Н-030	Ангарский-Апхайта-Икинат-Тыргетуй-Балтуй-Каменно-Ангарск	в том числе	от примыкания к полосе отвода на км 6+995 автодороги Подъезд к с.Ангарский (км 0+037)	до примыкания к полосе отвода на км 29+043 автодороги Рысево-Каменно-Ангарск (км 29+962)	29,925	IV	29,925	с 15 апреля по 14 мая
		Аларский	от примыкания к полосе отвода на км 6+995 автодороги Подъезд к с.Ангарский (км 0+037)	до границы д.Апхайта км 9+898	9,861	IV	9,861	с 15 апреля по 14 мая
			от границы д.Апхайта км 10+825	до границы д.Икинат км 14+989	4,164	IV	4,164	с 15 апреля по 14 мая
			от границы д.Икинат км 15+656	до границы с.Тыргетуй км 19+190	3,534	IV	3,534	с 15 апреля по 14 мая
			от границы с.Тыргетуй км 21+887	до границы д.Балтуй км 26+377	4,490	IV	4,490	с 15 апреля по 14 мая
		от границы д.Балтуй км 26+822	до границы Алаского и Черемховского районов км 28+382	1,560	IV	1,560	с 15 апреля по 14 мая	
		Ангарский-Апхайта-Икинат-Тыргетуй-Балтуй-Каменно-Ангарск (в границах д.Апхайта)	д.Апхайта	от границы д.Апхайта км 9+898	до границы д.Апхайта км 10+825	0,927	IV	0,927
	Ангарский-Апхайта-Икинат-Тыргетуй-Балтуй-Каменно-Ангарск (в границах д.Икинат)	д.Икинат	от границы д.Икинат км 14+989	до границы д.Икинат км 15+656	0,667	IV	0,667	с 15 апреля по 14 мая
	Ангарский-Апхайта-Икинат-Тыргетуй-Балтуй-Каменно-Ангарск (в границах с.Тыргетуй)	с.Тыргетуй	от границы с.Тыргетуй км 19+190	до границы с.Тыргетуй км 21+887	2,697	IV	2,697	с 15 апреля по 14 мая
	Ангарский-Апхайта-Икинат-Тыргетуй-Балтуй-Каменно-Ангарск (в границах д.Балтуй)	д.Балтуй	от границы д.Балтуй км 26+377	до границы д.Балтуй км 26+822	0,445	IV	0,445	с 15 апреля по 14 мая
	Ангарский-Апхайта-Икинат-Тыргетуй-Балтуй-Каменно-Ангарск	Черемховский	от Аларского и Черемховского районов (км 28+382 м)	до примыкания к полосе отвода на км 29+043 автодороги Рысево-Каменно-Ангарск (км 29+962)	1,580	IV	1,580	с 15 апреля по 14 мая
25 ОП МЗ 25Н-031	Егоровская-Берестенникова	Аларский	от примыкания к полосе отвода на км 4+283 автодороги Подъезд к д.Егоровская (км 0+030)	до примыкания к полосе отвода на км 1721+800 автодороги «Байкал» М-53 (км 12+531)	12,501	IV	12,501	с 15 апреля по 14 мая
25 ОП МЗ 25Н-032	Кутулик-Шульгина-Головинское	в том числе	от примыкания к полосе отвода на км 2+138 автодороги Подъезд к автовокзалу и ж/д вокзалу п.Кутулик (км 0+008)	до примыкания к полосе отвода на км 1699+240 автодороги «Байкал» М-53 (км 14+035)	14,027	IV	14,027	с 15 апреля по 14 мая
		Аларский	от границы п.Кутулик км 1+204	до границы д.Шульгина км 4+058	2,854	IV	2,854	с 15 апреля по 14 мая
		от границы д.Шульгина км 5+734	до границы с.Головинское км 10+150	4,416	IV	4,416	с 15 апреля по 14 мая	
		от границы с.Головинское км 11+633	до примыкания к полосе отвода на км 1699+240 автодороги «Байкал» М-53 (км 14+035)	2,402	IV	2,402	с 15 апреля по 14 мая	
	Кутулик-Шульгина-Головинское (в границах п.Кутулик)	п.Кутулик	от примыкания к полосе отвода на км 2+138 автодороги Подъезд к автовокзалу и ж/д вокзалу п.Кутулик (км 0+008)	до границы п.Кутулик км 1+204	1,196	IV	1,196	с 15 апреля по 14 мая
	Кутулик-Шульгина-Головинское (в границах д.Шульгина)	д.Шульгина	от границы д.Шульгина км 4+058	до границы д.Шульгина км 5+734	1,676	IV	1,676	с 15 апреля по 14 мая
	Кутулик-Шульгина-Головинское (в границах с.Головинское)	с.Головинское	от границы с.Головинское км 10+150	до границы с.Головинское км 11+633	1,483	IV	1,483	с 15 апреля по 14 мая
25 ОП МЗ 25Н-033	Маниловская-Шаховская	в том числе	от примыкания к полосе отвода на км 4+454 автодороги Подъезд к с.Маниловская (км 0+000)	до границы д.Шаховская км 7+321	7,321	IV	7,321	с 15 апреля по 14 мая
		Аларский	от границы д.Маниловская км 1+992	до границы д.Шаховская км 7+321	5,329	IV	5,329	с 15 апреля по 14 мая
	Маниловская-Шаховская (в границах д.Маниловская)	д.Маниловская	от примыкания к полосе отвода на км 4+454 автодороги Подъезд к с.Маниловская (км 0+000)	до границы д.Маниловская км 1+992	1,992	IV	1,992	с 15 апреля по 14 мая
25 ОП МЗ 25Н-034	Подъезд к д.Тютрина	Аларский	от примыкания к полосе отвода на км 4+867 автодороги Кутулик-Бахтай-Хадахан (км 0+015)	до границы д.Тютрина км 3+679	3,664	IV	3,664	с 15 апреля по 14 мая
25 ОП МЗ 25Н-035	Шульгина-Корховская-Занина	в том числе	от примыкания к полосе отвода на км 4+058 автодороги Кутулик-Шульгина-Головинское (км 0+019)	до границы д.Занина км 9+656	9,487	V	9,487	с 15 апреля по 14 мая
		Аларский	от примыкания к полосе отвода на км 4+058 автодороги Кутулик-Шульгина-Головинское (км 0+019)	до полосы отвода железной дороги км 0+379	0,360	V	0,360	с 15 апреля по 14 мая
		от полосы отвода железной дороги км 0+529	до границы д.Корховская км 0+546	0,017	V	0,017	с 15 апреля по 14 мая	
	Шульгина-Корховская-Занина (в границах д.Корховская)	д.Корховская	от границы д.Корховская км 1+989	до границы д.Занина км 9+656	7,667	V	7,667	с 15 апреля по 14 мая
	Шульгина-Корховская-Занина (в границах д.Корховская)	д.Корховская	от границы д.Корховская км 0+546	до границы д.Корховская км 1+989	1,443	V	1,443	с 15 апреля по 14 мая
25 ОП МЗ 25Н-036	Подъезд к д.Маломолева	Аларский	от примыкания к полосе отвода на км 5+065 автодороги Кутулик-Бахтай-Хадахан (км 0+018)	до границы д.Маломолева км 0+666	0,648	IV	0,648	с 15 апреля по 14 мая

1	2	3	4	5	6	7	8	9
25 ОП МЗ 25Н-037	Подъезд к санаторию «Аларь»	в том числе	от примыкания к полосе отвода на км 8+733 автодороги Аларь-Куркат (км 0+024)	до территории санатория «Аларь» км 1+093	1,069	IV	1,069	с 15 апреля по 14 мая
		Аларский	от границы д.Улзет км 0+754	до территории санатория «Аларь» км 1+093	0,339	IV	0,339	с 15 апреля по 14 мая
	Подъезд к санаторию «Аларь» (в границах д.Улзет)	д.Улзет	от примыкания к полосе отвода на км 8+733 автодороги Аларь-Куркат (км 0+024)	до границы д.Улзет км 0+754	0,730	IV	0,730	с 15 апреля по 14 мая
25 ОП МЗ 25Н-038	Куркат-Кукунур	в том числе	от примыкания к ул.Центральная д.Куркат км 0+000	до границы д.Кукунур км 5+787	5,787	IV	5,787	с 15 апреля по 14 мая
		Аларский	от границы д.Куркат км 0+683	до границы д.Кукунур км 5+787	5,104	IV	5,104	с 15 апреля по 14 мая
	Куркат-Кукунур (в границах д.Куркат)	д.Куркат	от примыкания к ул.Центральная д.Куркат км 0+000	до границы д.Куркат км 0+683	0,683	IV	0,683	с 15 апреля по 14 мая
25 ОП МЗ 25Н-039	Бабагай-Аляты	в том числе	от примыкания к полосе отвода автодороги Сорты-Мойган-Бабагай-Дмитриевка на 32,590 км	до дома № 182 по ул.Озерная с.Аляты км 9+111	9,118	IV/V	9,118	с 15 апреля по 14 мая
		д.Бабагай	от примыкания к полосе отвода Сорты-Мойган-Бабагай-Дмитриевка на 32,590 км	до км 1+401 м. автодороги Бабагай-Аляты	1,401	IV	1,401	с 15 апреля по 14 мая
		Заларинский	от км 1+401 м. автодороги Бабагай-Аляты	до км 1+450 м. автодороги Бабагай-Аляты	0,049	IV	0,049	с 15 апреля по 14 мая
		с.Маринск	от км 1+450 м. автодороги Бабагай-Аляты	до км 3+268 м. автодороги Бабагай-Аляты	1,818	IV	1,818	с 15 апреля по 14 мая
		Заларинский	от км 3+268 м. автодороги Бабагай-Аляты	до км 3+300 м. автодороги Бабагай-Аляты	0,032	IV	0,032	с 15 апреля по 14 мая
		Заларинский	от км 3+300 м. автодороги Бабагай-Аляты	до км 4+076 м. автодороги Бабагай-Аляты	0,776	V	0,776	с 15 апреля по 14 мая
		Заларинский	от км 4+076 м. автодороги Бабагай-Аляты	до км 5+390 автодороги Бабагай-Аляты	1,321	V	1,321	с 15 апреля по 14 мая
Аларский	от границы Аларского и Заларинского районов км 5+390	до границы с.Аляты км 8+239	2,849	V	2,849	с 15 апреля по 14 мая		
Бабагай-Аляты (в границах с.Аляты)	с.Аляты	от границы с.Аляты км 8+239	до дома № 182 по ул.Озерная с.Аляты км 9+111	0,872	V	0,872	с 15 апреля по 14 мая	
25 ОП МЗ 25Н-040	Кутулик-Аларь-Ныгда	в том числе	от дома № 14 по ул.Матросова п.Кутулик км 0+000	до примыкания к полосе отвода на км 30+751 автодороги Черемхово-Голуметь-Оног (км 54+800)	52,536	IV/V	39,661/12,875	с 15 апреля по 14 мая
		Аларский	от границы п. Кутулик км 2+039	до полосы отвода железной дороги км 5+029	2,990	IV	2,990	с 15 апреля по 14 мая
		Аларский	от границы п.Забитуй км 8+746	до границы д.Нарены км 13+432	4,686	IV	4,686	с 15 апреля по 14 мая
		Аларский	от границы д.Нарены км 14+869	до границы с.Куйта км 19+473	4,604	IV	4,604	с 15 апреля по 14 мая
		Аларский	от границы с.Куйта км 21+447	до границы с.Идеал км 24+763	3,316	IV	3,316	с 15 апреля по 14 мая
		Аларский	от границы с.Идеал км 26+459	до границы д.Алзобей км 32+196	5,737	IV	5,737	с 15 апреля по 14 мая
		Аларский	от границы д.Алзобей км 33+083	до границы с.Аларь км 41+925	8,842	IV	8,842	с 15 апреля по 14 мая
	Аларский	от границы с.Аларь км 44+196	до границы д.Ныгда км 53+486	9,290	V	9,290	с 15 апреля по 14 мая	
	Кутулик-Аларь-Ныгда (в границах п.Кутулик)	п.Кутулик	от дома № 14 по ул.Матросова п.Кутулик км 0+000	до полосы отвода железной дороги п.Кутулик км 0+036	0,036	IV	0,036	с 15 апреля по 14 мая
	Кутулик-Аларь-Ныгда (в границах п.Забитуй)	п.Забитуй	от полосы отвода железной дороги п. Забитуй км 6+495	до границы п.Кутулик км 2+039	1,205	IV	1,205	с 15 апреля по 14 мая
25 ОП МЗ 25Н-041	Кутулик-Аляты	в том числе	от полосы отвода железной дороги по ул.Нагорная п.Кутулик км 0+000	до дома № 182 по ул.Озерная с.Аляты км 49+869	49,869	IV/V	41/8,869	с 15 апреля по 14 мая
		Аларский	от границы п.Кутулик км 2+171	до границы с.Александровск км 7+779	5,608	IV	5,608	с 15 апреля по 14 мая
		Аларский	от границы с.Александровск км 9+993	до границы с.Зоны км 19+271	9,278	IV	9,278	с 15 апреля по 14 мая
		Аларский	от границы с.Зоны км 20+808	до границы д.Ключи км 38+969	18,161	IV	18,161	с 15 апреля по 14 мая
		Аларский	от границы д.Ключи км 39+871	до км 41+000 автодороги Кутулик-Аляты	1,129	IV	1,129	с 15 апреля по 14 мая
		Аларский	от км 41+000 автодороги Кутулик-Аляты	до границы с.Аляты км 45+122	4,122	V	4,122	с 15 апреля по 14 мая
		Аларский	от полосы отвода железной дороги по ул.Нагорная п.Кутулик км 0+000	до границы п.Кутулик км 2+171	2,171	IV	2,171	с 15 апреля по 14 мая
		Аларский	от границы с.Александровск км 7+779	до границы с.Александровск км 9+993	2,214	IV	2,214	с 15 апреля по 14 мая
		Аларский	от границы с.Зоны км 19+271	до границы с.Зоны км 20+808	1,537	IV	1,537	с 15 апреля по 14 мая
25 ОП МЗ 25Н-042	Подъезд к с.Иваническое	в том числе	от примыкания к полосе отвода на км 34+771 автодороги Кутулик-Аляты (км 0+022)	до примыкания к полосе отвода на км 0+000 автодороги Иваническое-Шалоты (км 7+660)	7,638	IV	7,638	с 15 апреля по 14 мая
		Аларский	от примыкания к полосе отвода на км 34+771 автодороги Кутулик-Аляты (км 0+022)	до границы д.Отрадная км 2+638	2,616	IV	2,616	с 15 апреля по 14 мая
		Аларский	от границы д.Отрадная км 3+367	до границы с.Иваническое км 5+542	2,175	IV	2,175	с 15 апреля по 14 мая
Подъезд к с.Иваническое (в границах д.Отрадная)	д.Отрадная	от границы д.Отрадная км 2+638	до границы д.Отрадная км 3+367	0,729	IV	0,729	с 15 апреля по 14 мая	
Подъезд к с.Иваническое (в границах с.Иваническое)	с.Иваническое	от границы с.Иваническое км 5+542	до примыкания к полосе отвода на км 0+000 автодороги Иваническое-Шалоты (км 7+660)	2,118	IV	2,118	с 15 апреля по 14 мая	
25 ОП МЗ 25Н-043	Кутулик-Бахтай-Хадахан	в том числе	от примыкания к полосе отвода на км 1711+755 автодороги «Байкал» М-53 (км 0+090)	с.Хадахан	48,627	V	48,627	с 15 апреля по 14 мая
		Аларский	от примыкания к полосе отвода на км 1711+755 автодороги «Байкал» М-53 (км 0+090)	до границы с. Табарсук км 10+801	10,711	V	10,711	с 15 апреля по 14 мая
		Аларский	от границы с. Табарсук км 11+255	до границы Аларского и Нукутского районов км 15+705	4,450	V	4,450	с 15 апреля по 14 мая
		Нукутский	от границы Аларского и Нукутского районов км 15+705	до границы Нукутского и Алрского районов км 23+955	8,250	V	8,250	с 15 апреля по 14 мая
		Аларский	до границы Нукутского и Алрского районов км 23+955	до границы Аларского и Нукутского районов км 43+473	19,518	V	19,518	с 15 апреля по 14 мая
		Нукутский	граница (Аларского) Нукутского района (км 43+473)	с.Хадахан (46+993)	3,520	IV	3,520	с 15 апреля по 14 мая
		с.Хадахан	с.Хадахан	с.Хадахан	1,724	IV	1,724	с 15 апреля по 14 мая
Кутулик-Бахтай-Хадахан (в границах с. Табарсук)	с. Табарсук	от границы с. Табарсук км 10+801	до границы с. Табарсук км 11+255	0,454	V	0,454	с 15 апреля по 14 мая	
25 ОП МЗ 25Н-044	Подъезд к автовокзалу и ж/д вокзалу п.Кутулик	п.Кутулик	от примыкания к полосе отвода на км 1711+755 автодороги «Байкал» М-53 (км 0+090)	до полосы отвода железной дороги п.Кутулик км 2+988	2,989	IV	2,989	с 15 апреля по 14 мая
25 ОП МЗ 25Н-045	Балаганск-Саянск	в том числе	от примыкания к полосе отвода на км 73+380 автодороги Залари - Жигалово (км 0+000)	до городской черты г. Саянска км 74+685	74,685	IV	74,685	с 15 апреля по 14 мая
		Балаганский	от примыкания к полосе отвода на км 73+380 автодороги Залари - Жигалово (км 0+000)	до границы Балаганского (Нукутского) района (км 6+130)	6,130	IV	6,130	с 15 апреля по 14 мая
		Балаганский	от границы Балаганского (Нукутского) района (км 15+984)	до км 19+370 автодороги Балаганск-Саянск	3,386	IV	3,386	с 15 апреля по 14 мая
		с. Тарнополь	от км 19+370 автодороги Балаганск-Саянск	до км 21+050 автодороги Балаганск-Саянск	1,680	IV	1,680	с 15 апреля по 14 мая
		Балаганский	от км 21+050 автодороги Балаганск-Саянск	до км 32+400 автодороги Балаганск-Саянск	11,350	IV	11,350	с 15 апреля по 14 мая
		д. Анучинск	от км 32+400 автодороги Балаганск-Саянск	до км 35+100 автодороги Балаганск-Саянск	2,700	IV	2,700	с 15 апреля по 14 мая
		Балаганский	от км 35+100 автодороги Балаганск-Саянск	до границы Балаганского (Зиминского) района км 49+801	14,701	IV	14,701	с 15 апреля по 14 мая
		Нукутский	от границы Нукутского (Балаганского) района (км 6+130)	до границы Нукутского (Балаганского) района (км 7+214)	9,854	IV	9,854	с 15 апреля по 14 мая
		Нукутский	от границы Нукутского (Балаганского) района (км 8+945)	до границы Нукутского (Балаганского) района (км 15+984)	9,854	IV	9,854	с 15 апреля по 14 мая
		Нукутский	от границы Балаганского (Нукутского) района (км 7+214)	до границы Балаганского (Нукутского) района (км 8+945)	9,854	IV	9,854	с 15 апреля по 14 мая
Зиминский	от границы (Балаганского) Зиминского района км 49+801	до км 71+500 автодороги Балаганск-Саянск	21,699	IV	21,699	с 15 апреля по 14 мая		
с. Харайгун	от км 71+500 автодороги Балаганск-Саянск	до км 72+050 автодороги Балаганск-Саянск	0,550	IV	0,550	с 15 апреля по 14 мая		
Зиминский	от км 72+050 автодороги Балаганск-Саянск	до городской черты г. Саянска км 74+685	2,635	IV	2,635	с 15 апреля по 14 мая		
25 ОП МЗ 25Н-046	Залари-Жигалово	в том числе	п.Залари	до примыкания к полосе отвода автодороги Иркутск-Усть-Ордынский-Жигалово км 271+805	269,591	IV/нк	269,591/0,911	с 15 апреля по 14 мая
		Заларинский	от границы земель н.п.Залари	до границы Заларинского (Нукутского) района (км 12+760)	7,939	IV	7,939	с 15 апреля по 14 мая
		п.Залари	п.Залари	п.Залари	2,607	IV	2,607	с 15 апреля по 14 мая
		Нукутский	от границы (Заларинского) Нукутского района (км 12+760)	до км 48+280 автодороги Залари-Жигалово	35,520	IV	35,520	с 15 апреля по 14 мая
		п. Новоленино	от км 48+280 автодороги Залари-Жигалово	до км 49+880 автодороги Залари-Жигалово	1,600	IV	1,600	с 15 апреля по 14 мая
		Нукутский	от км 49+880 автодороги Залари-Жигалово	до границы Нукутского (Балаганского) района (км 63+870)	13,990	IV	13,990	с 15 апреля по 14 мая
		Балаганский	от границы (Нукутского) Балаганского района (км 63+870)	до км 77+380 автодороги Залари-Жигалово	13,510	IV	13,510	с 15 апреля по 14 мая
п. Балаганск	от км 77+380 автодороги Залари-Жигалово	до паромной переправы через Братское водохранилище (км 80+045 граница Балаганского (Усть-Удинского) района)	2,665	IV	2,665	с 15 апреля по 14 мая		

1	2	3	4	5	6	7	8	9	
		Усть-Удинский	от паромной переправы через Братское водохранилище (км 80+045 граница (Балаганского) Усть-Удинского района)	до км 139+610 автодороги Залари-Жигалово	59,565	IV	59,565	с 15 апреля по 14 мая	
		д. Чичкова	от км 139+610 автодороги Залари-Жигалово	до км 141+020 автодороги Залари-Жигалово	1,410	IV	1,410	с 15 апреля по 14 мая	
		Усть-Удинский	от км 141+020 автодороги Залари-Жигалово	до границы Усть-Удинского (Жигаловского) района (км 180+509)	39,489	IV	39,489	с 15 апреля по 14 мая	
		Жигаловский	от границы (Усть-Удинского) Жигаловского района км 180+509	до км 200+700 автодороги Залари-Жигалово	20,191	IV	20,191	с 15 мая по 13 июня	
		д. Балыхта	от км 200+700 автодороги Залари-Жигалово	до км 201+300 автодороги Залари-Жигалово	0,600	IV	0,600	с 15 мая по 13 июня	
		Жигаловский	от км 201+300 автодороги Залари-Жигалово	до км 219+900 автодороги Залари-Жигалово	18,600	IV	18,600	с 15 мая по 13 июня	
		д. Тыпта	от км 219+900 автодороги Залари-Жигалово	до км 222+550 автодороги Залари-Жигалово	2,650	IV	2,650	с 15 мая по 13 июня	
		Жигаловский	от км 222+550 автодороги Залари-Жигалово	до км 235+950 автодороги Залари-Жигалово	13,400	IV	13,400	с 15 мая по 13 июня	
		с. Дальняя Загора	от км 235+950 автодороги Залари-Жигалово	до км 238+636 автодороги Залари-Жигалово	2,686	IV	2,686	с 15 мая по 13 июня	
		Жигаловский	от км 238+636 автодороги Залари-Жигалово	до км 252+936 автодороги Залари-Жигалово	14,300	IV	14,300	с 15 мая по 13 июня	
д. Нижняя Слобода	от км 252+936 автодороги Залари-Жигалово	до км 256+136 автодороги Залари-Жигалово	3,200	IV	3,200	с 15 мая по 13 июня			
Жигаловский	от км 256+136 автодороги Залари-Жигалово	до примыкания к полосе автодороги Иркутск-Усть-Ордынский-Жигалово км 271+805	15,669	IV	15,669	с 15 мая по 13 июня			
25 ОП МЗ 25Н-047	Балаганск-Заславская	в том числе	от примыкания к полосе отвода на км 8+033 автодороги Балаганск-Саянск	до границы д.Заславская на км 28+083	28,083	IV	28,083	с 15 апреля по 14 мая	
		Балаганский	от примыкания к полосе отвода на км 8+033 автодороги Балаганск-Саянск	до км 12+053 автодороги Балаганск-Заславская	12,053	IV	12,053	с 15 апреля по 14 мая	
		д. Метляева	от км 12+053 автодороги Балаганск-Заславская	до км 12+506 автодороги Балаганск-Заславская	0,453	IV	0,453	с 15 апреля по 14 мая	
Балаганский	от км 12+506 автодороги Балаганск-Заславская	до границы д.Заславская на км 28+083	15,577	IV	15,577	с 15 апреля по 14 мая			
25 ОП МЗ 25Н-048	Заславская-Шарагай	Балаганский	от примыкания к полосе отвода на км 26+393 автодороги Балаганск-Заславская	до границы с.Шарагай на км 21+298	21,298	IV	21,298	с 15 апреля по 14 мая	
25 ОП МЗ 25Н-049	Подъезд к д.Одиса	Балаганский	от примыкания к полосе отвода на км 5+559 автодороги Балаганск-Саянск	до границы д.Одиса на км 0+778	0,778	V	0,778	с 15 апреля по 14 мая	
25 ОП МЗ 25Н-050	Подъезд к д.Тарасовск	Балаганский	от примыкания к полосе отвода на км 12+665 автодороги Заславская-Шарагай	до границы д.Тарасовск на км 4+934	4,934	V	4,934	с 15 апреля по 14 мая	
25 ОП МЗ 25Н-051	Подъезд к с.Бирит	Балаганский	от примыкания к полосе отвода на км 7+053 автодороги Балаганск-Заславская	до границы с.Бирит на км 2+328	2,328	V	2,328	с 15 апреля по 14 мая	
25 ОП МЗ 25Н-052	Подъезд к с.Коновалово	Балаганский	от примыкания к полосе отвода на км 72+105 автодороги Залари-Жигалово	до границы с.Коновалово на км 12+963	18,447	IV	18,447	с 15 апреля по 14 мая	
25 ОП МЗ 25Н-053	Подъезд к д.Ташлыкова	Балаганский	от примыкания к полосе отвода на км 5+929 автодороги Подъезд к с.Коновалово	до границы д.Ташлыкова на км 3+735	3,735	V	3,735	с 15 апреля по 14 мая	
25 ОП МЗ 25Н-054	Тарасовск-Кумарейка	в том числе	от границы д.Тарасовск	до границы с.Кумарейка	19,183	V	19,183	с 15 апреля по 14 мая	
		Балаганский	от границы д.Тарасовск	до границы с.Кумарейка	18,308	V	18,308	с 15 апреля по 14 мая	
		д.Тарасовск	от границы д.Тарасовск	до д.Тарасовск на 0+875 км	0,875	V	0,875	с 15 апреля по 14 мая	
25 ОП МЗ 25Н-055	Баяндай-Еланцы-Хужир	в том числе	от км 130 «Иркутск-Усть-Ордынский-Жигалово» (км 1+070)	ул. Байкальская (до примыкания к полосе отвода на км 0+000 автодороги "Хужир-Харанцы" (км 161+189))	171,592	IV	171,592	с 15 апреля по 14 мая	
		с. Баяндай	от км 130 «Иркутск-Усть-Ордынский-Жигалово» (км 1+070)	до км 1+325 автодороги Баяндай-Еланцы-Хужир	0,255	IV	0,255	с 15 апреля по 14 мая	
		Баяндаевский	от км 1+325 автодороги Баяндай-Еланцы-Хужир	до границы Баяндаевского (Ольхонского) района (км 22+285)	20,960	IV	20,960	с 15 апреля по 14 мая	
		Ольхонский	от границы (Баяндаевского) Ольхонского района (км 22+285)	до км 46+440 автодороги Баяндай-Еланцы-Хужир	24,155	IV	24,155	с 15 апреля по 14 мая	
		с. Косая Стень	от км 46+440 автодороги Баяндай-Еланцы-Хужир	до км 47+755 автодороги Баяндай-Еланцы-Хужир	1,315	IV	1,315	с 15 апреля по 14 мая	
		Ольхонский	от км 47+755 автодороги Баяндай-Еланцы-Хужир	до км 73+986 автодороги Баяндай-Еланцы-Хужир	26,231	IV	26,231	с 15 апреля по 14 мая	
		с. Еланцы	от км 73+986 автодороги Баяндай-Еланцы-Хужир	до км 77+486 автодороги Баяндай-Еланцы-Хужир	3,500	IV	3,500	с 15 апреля по 14 мая	
		Ольхонский	от км 77+486 автодороги Баяндай-Еланцы-Хужир	до км 121+407 автодороги Баяндай-Еланцы-Хужир	43,921	IV	43,921	с 15 апреля по 14 мая	
		с. Сахурта	от км 121+407 автодороги Баяндай-Еланцы-Хужир	до причальных сооружений паромной переправы на о. Ольхон	3,938	IV	2,835	с 15 апреля по 14 мая	
		Ольхонский	от причальных сооружений на острове Ольхон (км 124+242)	до км 156+962 автодороги Баяндай-Еланцы-Хужир	32,720	IV	32,720	с 15 апреля по 14 мая	
		п. Хужир	от км 156+962 автодороги Баяндай-Еланцы-Хужир	до автобусной остановки п. Хужир (км 159+532)	2,570	IV	2,570	с 15 апреля по 14 мая	
		п. Хужир	ул. Советская (от примыкания к полосе отвода на км 159+532 автодороги "Баяндай-Еланцы-Хужир" (км 159+532))	ул. Советская (до примыкания к ул. Байкальская (км 159+812))	0,280	IV	0,280	с 15 апреля по 14 мая	
		п. Хужир	ул. Байкальская (от примыкания к ул. Советская (км 159+812))	ул. Байкальская (до примыкания к полосе отвода на км 0+000 автодороги "Хужир-Харанцы" (км 161+189))	1,377	IV	1,377	с 15 апреля по 14 мая	
		Подъезд к ледовой переправе на о.Ольхон	Ольхонский	от границы землепользования а/д «Баяндай-Еланцы-Хужир» на км 117+610	до побережья оз.Байкал в заливе Куркут	3,305	V	3,305	с 15 апреля по 14 мая
		Подъезд к ледовой переправе на о.Ольхон	Ольхонский	от побережья оз.Байкал в заливе «Иркутская Губа»	до границы землепользования а/д «Баяндай-Еланцы-Хужир» на км 135+600м	7,065	V	7,065	с 15 апреля по 14 мая
25 ОП МЗ 25Н-056	Иркутск-Усть-Ордынский-Жигалово	в том числе	от км 5 + 685 автодороги Иркутск-Усть-Ордынский	до км 388+771 автодороги Иркутск-Усть-Ордынский-Жигалово (до примыкания к полосе отвода на км 0+000 автодороги "Жигалово-Казачинское")	383,113	II/III/IV	59,565/186,052/137,469	с 15 апреля по 14 мая	
		г. Иркутск, п.Малая Толпа	от км 5 + 685 автодороги Иркутск-Усть-Ордынский	до км 6+292	0,607	II	0,607	Ограничение не вводится	
		Иркутский	от км 6+292 автодороги Иркутск-Усть-Ордынский	до км 13+273 автодороги Иркутск-Усть-Ордынский	6,981	II	6,981	Ограничение не вводится	
		д. Карлук	от км 13+273 автодороги Иркутск-Усть-Ордынский	до км 14+180 автодороги Иркутск-Усть-Ордынский	0,907	II	0,907	Ограничение не вводится	
		Иркутский	от км 14+180 автодороги Иркутск-Усть-Ордынский	до км 19+686 автодороги Иркутск-Усть-Ордынский	5,506	II	5,506	Ограничение не вводится	
		с. Хомутово	от км 19+686 автодороги Иркутск-Усть-Ордынский	до км 23+186 автодороги Иркутск-Усть-Ордынский	3,500	II	3,500	Ограничение не вводится	
		Иркутский	от км 23+186 автодороги Иркутск-Усть-Ордынский	до км 35+602 автодороги Иркутск-Усть-Ордынский	12,416	II	12,416	Ограничение не вводится	
		с. Оёк	от км 35+602 автодороги Иркутск-Усть-Ордынский	до км 36+592 автодороги Иркутск-Усть-Ордынский	0,990	II	0,990	Ограничение не вводится	
		Иркутский	от км 36+592 автодороги Иркутск-Усть-Ордынский	до км 45+692 автодороги Иркутск-Усть-Ордынский	9,100	II	9,100	Ограничение не вводится	
		д. Жердовка	от км 45+692 автодороги Иркутск-Усть-Ордынский	до км 47+057 автодороги Иркутск-Усть-Ордынский	1,365	II	1,365	Ограничение не вводится	
		Иркутский	от км 47+057 автодороги Иркутск-Усть-Ордынский	до границы Иркутского (Эхирит-Булагатского) района (км 48+660)	1,603	II	1,603	Ограничение не вводится	
		Эхирит-Булагатский	от границы (Иркутского) Эхирит-Булагатского района (км 48+660)	до км 64+030 автодороги Иркутск-Усть-Ордынский	15,370	II	15,370	Ограничение не вводится	
		п. Усть-Ордынский	от км 64+030 автодороги Иркутск-Усть-Ордынский	до км 65+250 автодороги Иркутск-Усть-Ордынский	1,220	II	1,220	Ограничение не вводится	
		п. Усть-Ордынский	от км 65+250 автодороги Иркутск-Усть-Ордынский-Жигалова	до км 65+891 автодороги Иркутск-Усть-Ордынский	0,641	III	0,641	с 15 апреля по 14 мая	
		Эхирит-Булагатский	от км 65+891 автодороги Иркутск-Усть-Ордынский	до границы (Эхирит-Булагатского) Баяндаевского района км 103+349	37,458	III	37,458	с 15 апреля по 14 мая	
		Баяндаевский	от границы (Эхирит-Булагатского) Баяндаевского района км 103+349	до км 105+545 автодороги Иркутск-Усть-Ордынский	2,196	III	2,196	с 15 апреля по 14 мая	
		с. Ользоны	от км 105+545 автодороги Иркутск-Усть-Ордынский	до км 106+095 автодороги Иркутск-Усть-Ордынский	0,550	III	0,550	с 15 апреля по 14 мая	
		Баяндаевский	от км 106+095 автодороги Иркутск-Усть-Ордынский	до км 123+065 автодороги Иркутск-Усть-Ордынский	16,970	III	16,970	с 15 апреля по 14 мая	
		д. Люры	от км 123+065 автодороги Иркутск-Усть-Ордынский	до км 124+365 автодороги Иркутск-Усть-Ордынский	1,300	III	1,300	с 15 апреля по 14 мая	
		Баяндаевский	от км 124+365 автодороги Иркутск-Усть-Ордынский	до км 128+950 автодороги Иркутск-Усть-Ордынский	4,585	III	4,585	с 15 апреля по 14 мая	
		с.Баяндай	от км 128+950 автодороги Иркутск-Усть-Ордынский	до км 132+150 автодороги Иркутск-Усть-Ордынский	3,200	III	3,200	с 15 апреля по 14 мая	
		Баяндаевский	до км 132+150 автодороги Иркутск-Усть-Ордынский	до км 171+465 автодороги Иркутск-Усть-Ордынский	39,315	III	39,315	с 15 апреля по 14 мая	
		д. Шитхулун	от км 171+465 автодороги Иркутск-Усть-Ордынский	до км 174+865 автодороги Иркутск-Усть-Ордынский	3,400	III	3,400	с 15 апреля по 14 мая	
		Баяндаевский	от км 174+865 автодороги Иркутск-Усть-Ордынский	до границы Баяндаевского (Качугского) района км 185+335	10,470	III	10,470	с 15 апреля по 14 мая	
		Качугский	от границы (Баяндаевского) Качугского района (км 185+335)	до границы с. Никилей (км 217+245)	31,910	III	31,910	с 15 мая по 13 июня	
		с. Никилей	от границы с. Никилей (км 217+245)	до границы с. Никилей (км 218+872)	1,627	III	1,627	с 15 мая по 13 июня	
		Качугский	от границы с. Никилей (км 218+872)	до границы р.п. Качуг (251+242)	32,370	III	32,370	с 15 мая по 13 июня	
р.п. Качуг	от границы р.п. Качуг (251+242)	до границы р.п. Качуг (259+387)	8,145	III/IV	1,940/6,205	с 15 мая по 13 июня			
Качугский	от границы р.п. Качуг (259+387)	до границы д. Шишкина (274+654)	15,267	IV	15,267	с 15 мая по 13 июня			

1	2	3	4	5	6	7	8	9
		д. Шишкина	от границы д. Шишкина (274+654)	до границы д. Шишкина (276+027)	1,373	IV	1,373	с 15 мая по 13 июня
		Качугский	от границы д. Шишкина (276+027)	до границы с. Верхоленск (285+301)	9,274	IV	9,274	с 15 мая по 13 июня
		с. Верхоленск	от границы с. Верхоленск (285+301)	до границы с. Верхоленск (289+147)	3,846	IV	3,846	с 15 мая по 13 июня
		Качугский	от границы с. Верхоленск (289+147)	до границы д. Куницына (293+371)	4,224	IV	4,224	с 15 мая по 13 июня
		д. Куницына	от границы д. Куницына (293+371)	до границы д. Куницына (293+929)	0,558	IV	0,558	с 15 мая по 13 июня
		Качугский	от границы д. Куницына (293+929)	до границы с. Козлово (301+729)	7,800	IV	7,800	с 15 мая по 13 июня
		с. Козлово	от границы с. Козлово (301+729)	до границы с. Козлово (302+334)	0,605	IV	0,605	с 15 мая по 13 июня
		Качугский	от границы с. Козлово (302+334)	до границы д. Тюменцева (311+719)	9,385	IV	9,385	с 15 мая по 13 июня
		д. Тюменцева	от границы д. Тюменцева (311+719)	до границы д. Тюменцева (312+963)	1,244	IV	1,244	с 15 мая по 13 июня
		Качугский	от границы д. Тюменцева (312+963)	до границы Качугского (Жигаловского) района (км 324+258)	11,322	IV	11,322	с 15 мая по 13 июня
		Жигаловский	от границы (Качугского) Жигаловского района км 324+258	до границы с. Петрово (348+188)	23,930	IV	23,930	с 15 мая по 13 июня
		с. Петрово	от границы с. Петрово (348+188)	до границы с. Петрово (350+618)	2,430	IV	2,430	с 15 мая по 13 июня
		Жигаловский	от границы с. Петрово (350+618)	до границы р.п. Жигалово км 387+501	36,883	IV	36,883	с 15 мая по 13 июня
		р.п. Жигалово	от границы р.п. Жигалово км 387+501	до км 388+771 автодороги Иркутск-Усть-Ордынский-Жигалово (до примыкания к полосе отвода на км 0+000 автодороги "Жигалово-Казачинское")	1,270	IV	1,270	с 15 мая по 13 июня
25 ОП МЗ 25Н-057	Подъезд к с.Баяндай	в том числе	от примыкания к полосе отвода на км 129+200 автодороги Иркутск-Усть-Ордынский-Жигалово (км 0+058)	до примыкания к полосе отвода на км 0+555 автодороги Баяндай-Покровка (км 2+026)	1,968	IV	1,968	с 15 апреля по 14 мая
		с.Баяндай	от примыкания к полосе отвода на км 129+200 автодороги Иркутск-Усть-Ордынский-Жигалово (км 0+058)	до границы с.Баяндай км 0+380	0,322	IV	0,322	с 15 апреля по 14 мая
		с.Баяндай	от границы с.Баяндай км 0+380	до примыкания к полосе отвода на км 0+555 автодороги Баяндай-Покровка (км 2+026)	1,646	IV	1,646	с 15 апреля по 14 мая
25 ОП МЗ 25Н-058	Баяндай-Нагалык	в том числе	от здания администрации по ул.Бутунаева, 2 с.Баяндай км 0+000	до примыкания к полосе отвода на км 17+124 а/д «Иркутск-Усть-Ордынский-Жигалово»-Нагалык-Еленинск-Вершининск км 15+603	15,603	IV	15,603	с 15 апреля по 14 мая
		Баяндаевский	от границы с. Баяндай км 1+905	до границы с. Нагалык км 14+248	12,343	IV	12,343	с 15 апреля по 14 мая
		с. Баяндай	от здания администрации по ул.Бутунаева, 2 с.Баяндай км 0+000	до границы с. Баяндай км 1+905	1,905	IV	1,905	с 15 апреля по 14 мая
		с. Нагалык	от границы с. Нагалык км 14+248	до примыкания к полосе отвода на км 17+124 а/д «Иркутск-Усть-Ордынский-Жигалово»-Нагалык-Еленинск-Вершининск км 15+603	1,355	IV	1,355	с 15 апреля по 14 мая
25 ОП МЗ 25Н-059	Половинка-Васильевка-Люры	в том числе	от примыкания к полосе отвода на км 144+745 автодороги Иркутск-Усть-Ордынский-Жигалово (км 0+014)	до примыкания к полосе отвода на км 123+645 автодороги Иркутск-Усть-Ордынский-Жигалово (км 35+250)	35,236	IV / V	25,6/9,636	с 15 апреля по 14 мая
		Баяндаевский	от примыкания к полосе отвода на км 144+745 автодороги Иркутск-Усть-Ордынский-Жигалово (км 0+014)	до границы д.Зангут км 0+807	0,793	IV	0,793	с 15 апреля по 14 мая
			от границы д.Зангут км 0+909	до границы с.Васильевка км 8+580	7,671	IV	7,671	с 15 апреля по 14 мая
			от границы с.Васильевка км 9+990	до границы д.Толстовка км 12+408	2,418	IV	2,418	с 15 апреля по 14 мая
			от границы д.Толстовка км 13+315	до границы с.Тургеневка км 17+201	3,886	IV	3,886	с 15 апреля по 14 мая
			от границы с.Тургеневка км 19+485	до примыкания к полосе отвода на км 9+208 автодороги Баяндай-Еланцы-Хужир (км 20+792)	1,307	IV	1,307	с 15 апреля по 14 мая
			от примыкания к полосе отвода на км 8+771 автодороги Баяндай-Еланцы-Хужир (км 20+792)	до км 25+614 автодороги Половинка-Васильевка-Люры	4,822	IV	4,822	с 15 апреля по 14 мая
			от км 25+614 автодороги Половинка-Васильевка-Люры	до границы д.Бохолдой км 29+880	4,266	V	4,266	с 15 апреля по 14 мая
			от границы д.Бохолдой км 30+900	до границы д.Люры км 32+731	1,831	V	1,831	с 15 апреля по 14 мая
			от границы д.Люры км 35+225	до примыкания к полосе отвода на км 123+645 автодороги Иркутск-Усть-Ордынский-Жигалово (км 35+250)	0,025	V	0,025	с 15 апреля по 14 мая
		д.Зангут	от границы д.Зангут км 0+807	до границы д.Зангут км 0+909	0,102	IV	0,102	с 15 апреля по 14 мая
		с.Васильевка	от границы с.Васильевка км 8+580	до границы с.Васильевка км 9+990	1,410	IV	1,410	с 15 апреля по 14 мая
		д.Толстовка	от границы д.Толстовка км 12+408	до границы д.Толстовка км 13+315	0,907	IV	0,907	с 15 апреля по 14 мая
		с.Тургеневка	от границы с.Тургеневка км 17+201	до границы с.Тургеневка км 19+485	2,284	IV	2,284	с 15 апреля по 14 мая
		д.Бохолдой	от границы д.Бохолдой км 29+880	до границы д.Бохолдой км 30+900	1,020	V	1,020	с 15 апреля по 14 мая
		д.Люры	от границы д.Люры км 32+731	до границы д.Люры км 35+225	2,494	V	2,494	с 15 апреля по 14 мая
25 ОП МЗ 25Н-060	Алужино-Наумовка-Ользоны	в том числе	от примыкания к полосе отвода на км 38+204 автодороги "Усть-Ордынский-Качуг" - Захал (до границы района) (Оек-Ревякина-Усть-Ордынский) км (0+000)	до примыкания к полосе отвода на км 105+415 автодороги Иркутск-Усть-Ордынский-Жигалово (км 58+766)	58,742	IV	58,742	с 15 апреля по 14 мая
		с.Алужино	от примыкания к полосе отвода на км 38+204 автодороги "Усть-Ордынский-Качуг" - Захал (до границы района) (Оек-Ревякина-Усть-Ордынский) км (0+000)	до границы с.Алужино км 0+422	0,422	IV	0,422	с 15 апреля по 14 мая
		Эхирит-Булагатский	от границы с.Алужино км 0+422	до границы д. Харанут км 12+534	12,112	IV	12,112	с 15 апреля по 14 мая
		с. Харанут	от границы д. Харанут км 12+534	до границы д. Харанут км 16+165	3,631	IV	3,631	с 15 апреля по 14 мая
		Эхирит-Булагатский	от границы д. Харанут км 16+165	до границы д. Шохтой км 25+260	9,095	IV	9,095	с 15 апреля по 14 мая
		д. Шохтой	от границы д. Шохтой км 25+260	до границы д. Шохтой км 26+725	1,465	IV	1,465	с 15 апреля по 14 мая
		Эхирит-Булагатский	от границы д. Шохтой км 26+725	29км+861 а/д Алужино-Корсук-Наумовка до границы района	3,112	IV	3,112	с 15 апреля по 14 мая
		Баяндаевский	от границы Эхирит-Булагатского и Баяндаевского районов км 29+861	до границы д.Наумовка км 30+368	0,507		0,507	с 15 апреля по 14 мая
			от границы д.Наумовка км 31+414	до границы д.Загатуй км 43+463	12,049		12,049	с 15 апреля по 14 мая
			от границы д.Загатуй км 46+259	до границы с.Ользоны км 54+083	10,824	IV	10,824	с 15 апреля по 14 мая
			от границы с.Ользоны км 55+481	до примыкания к полосе отвода на км 105+415 автодороги Иркутск-Усть-Ордынский-Жигалово (км 55+766)	0,285		0,285	с 15 апреля по 14 мая
		д.Наумовка	от границы д.Наумовка км 30+368	до границы д.Наумовка км 31+414	1,046	IV	1,046	с 15 апреля по 14 мая
		д.Загатуй	от границы д.Загатуй км 43+463	до границы д.Загатуй км 46+259	2,796	IV	2,796	с 15 апреля по 14 мая
		с.Ользоны	от границы с.Ользоны км 54+083	до границы с.Ользоны км 55+481	1,398	IV	1,398	с 15 апреля по 14 мая
25 ОП МЗ 25Н-061	«Иркутск-Усть-Ордынский-Жигалово»-Нагалык-Еленинск-Вершининск	в том числе	от примыкания к полосе отвода на км 121+070 автодороги Иркутск-Усть-Ордынский-Жигалово (км 0+046)	до границы д.Вершининск км 36+876	36,890	V	36,890	с 15 апреля по 14 мая
		Баяндаевский	от примыкания к полосе отвода на км 121+070 автодороги Иркутск-Усть-Ордынский-Жигалово (км 0+046)	до границы с.Нагалык км 15+744	15,698		15,698	с 15 апреля по 14 мая
			от границы с.Нагалык км 17+787	до границы д.Нухунур км 21+698	3,911	V	3,911	с 15 апреля по 14 мая
			от границы д.Нухунур км 22+998	до границы д.Еленинск км 29+868	6,870		6,870	с 15 апреля по 14 мая
			от границы д.Еленинск км 31+288	до границы д.Вершининск км 36+876	5,648		5,648	с 15 апреля по 14 мая
		с.Нагалык	от границы с.Нагалык км 15+744	до границы с.Нагалык км 17+787	2,043	V	2,043	с 15 апреля по 14 мая
		д.Нухунур	от границы д.Нухунур км 21+698	до границы д.Нухунур км 22+998	1,300	V	1,300	с 15 апреля по 14 мая
		д.Еленинск	от границы д.Еленинск км 29+868	до границы д.Еленинск км 31+288	1,420	V	1,420	с 15 апреля по 14 мая
25 ОП МЗ 25Н-062	Ользоны-Кокорина	Баяндаевский	от примыкания к полосе отвода на км 105+415 автодороги Иркутск-Усть-Ордынский-Жигалово (км 0+088)	до границы д.Кокорина км 17+253	17,165	IV	17,165	с 15 апреля по 14 мая
25 ОП МЗ 25Н-063	«Иркутск-Усть-Ордынский-Жигалово»-Байша	Баяндаевский	от примыкания к полосе отвода на км 155+592 автодороги Иркутск-Усть-Ордынский-Жигалово (км 0+065)	до границы с.Байша км 27+330	27,265	IV	27,265	с 15 апреля по 14 мая
25 ОП МЗ 25Н-064	Байша-Нагатай	в том числе	от примыкания к полосе отвода на км 26+826 автодороги «Иркутск-Усть-Ордынский-Жигалово»-Байша (км 0+020)	до границы д.Нагатай км 15+273	15,253	IV	15,253	с 15 апреля по 14 мая
		Баяндаевский	от примыкания к полосе отвода на км 26+826 автодороги «Иркутск-Усть-Ордынский-Жигалово»-Байша (км 0+020)	до границы д.Малан км 12+225	12,205	IV	12,205	с 15 апреля по 14 мая
			от границы д.Малан км 12+644	до границы д.Нагатай км 15+273	2,629		2,629	с 15 апреля по 14 мая
		д.Малан	от границы д.Малан км 12+225	до границы д.Малан км 12+644	0,419	IV	0,419	с 15 апреля по 14 мая
25 ОП МЗ 25Н-065	«Иркутск-Усть-Ордынский-Жигалово»-Бахай-Загатуй	в том числе	от примыкания к полосе отвода на км 117+275 автодороги Иркутск-Усть-Ордынский-Жигалово (км 0+053)	до примыкания к полосе отвода на км 45+845 автодороги Алужино-Наумовка-Ользоны (км 9+609)	9,556	IV	9,556	с 15 апреля по 14 мая
		Баяндаевский	от примыкания к полосе отвода на км 117+275 автодороги Иркутск-Усть-Ордынский-Жигалово (км 0+053)	до границы д.Загатуй км 9+329	9,276	IV	9,276	с 15 апреля по 14 мая
		д.Загатуй	от границы д.Загатуй км 9+329	до примыкания к полосе отвода на км 45+845 автодороги Алужино-Наумовка-Ользоны (км 9+609)	0,280	IV	0,280	с 15 апреля по 14 мая

1	2	3	4	5	6	7	8	9
25 ОП МЗ 25Н-066	«Иркутск-Усть-Ордынский-Жигалово»- Бадагуй	в том числе	от примыкания к полосе отвода на км 110+928 автодороги Иркутск-Усть-Ордынский-Жигалово (км 0+015)	до примыкания к полосе отвода на км 8+940 автодороги «Иркутск-Усть-Ордынский-Жигалово»-Нагалык-Еленинск-Вершининск (км 8+444)	8,429	IV	8,429	с 15 апреля по 14 мая
		Баяндаевский	от примыкания к полосе отвода на км 110+928 автодороги Иркутск-Усть-Ордынский-Жигалово (км 0+015)	до границы д.Маралтуй км 3+098	3,083	IV	3,083	с 15 апреля по 14 мая
			от границы д.Эдыгей км 4+814	до границы д.Бадагуй км 6+480	1,666		1,666	с 15 апреля по 14 мая
			от границы д.Бадагуй км 7+252	до примыкания к полосе отвода на км 8+940 автодороги «Иркутск-Усть-Ордынский-Жигалово»-Нагалык-Еленинск-Вершининск (км 8+444)	1,192		1,192	с 15 апреля по 14 мая
		д.Маралтуй	от границы д.Маралтуй км 3+098	до границы д.Маралтуй км 3+719	0,621	IV	0,621	с 15 апреля по 14 мая
		д.Эдыгей	от границы д.Эдыгей км 3+719	до границы д.Эдыгей км 4+814	1,095	IV	1,095	с 15 апреля по 14 мая
д.Бадагуй	от границы д.Бадагуй км 6+480	до границы д.Бадагуй км 7+252	0,772	IV	0,772	с 15 апреля по 14 мая		
25 ОП МЗ 25Н-067	Хогот-Старый Хогот	в том числе	от границы с.Хогот км 0+557	до примыкания к полосе отвода на км 11+860 автодороги «Иркутск-Усть-Ордынский-Жигалово»-Байша (км 8+264)	7,606	IV	7,606	с 15 апреля по 14 мая
		с.Хогот	от границы с.Хогот км 0+557	до примыкания к полосе отвода на км 162+970 автодороги Иркутск-Усть-Ордынский-Жигалово (км 0+853)	0,296	IV	0,296	с 15 апреля по 14 мая
		Баяндаевский	от примыкания к полосе отвода на км 162+970 автодороги Иркутск-Усть-Ордынский-Жигалово (км 0+954)	до примыкания к полосе отвода на км 11+860 автодороги «Иркутск-Усть-Ордынский-Жигалово»-Байша (км 8+264)	7,310	IV	7,310	с 15 апреля по 14 мая
25 ОП МЗ 25Н-068	«Иркутск-Усть-Ордынский-Жигалово»-Маяк	в том числе	от примыкания к полосе отвода на км 139+580 автодороги Иркутск-Усть-Ордынский-Жигалово (км 0+040)	до границы п.Маяк км 4+867	4,827	IV	4,827	с 15 апреля по 14 мая
		Баяндаевский	от примыкания к полосе отвода на км 139+580 автодороги Иркутск-Усть-Ордынский-Жигалово (км 0+040)	до границы д.Шаманка км 0+766	0,726	IV	0,726	с 15 апреля по 14 мая
			от границы д.Шаманка км 2+310	до границы п.Маяк км 4+867	2,557		2,557	с 15 апреля по 14 мая
д.Шаманка	от границы д.Шаманка км 0+766	до границы д.Шаманка км 2+310	1,544	IV	1,544	с 15 апреля по 14 мая		
25 ОП МЗ 25Н-069	Подъезд к с.Хадай	в том числе	от примыкания к полосе отвода на км 35+340 автодороги Алужино-Наумовка-Ользоны (км 0+018)	до примыкания к полосе отвода на км 0+000 автодороги Хадай-Хиней (км 2+072)	2,054	V	2,054	с 15 апреля по 14 мая
		Баяндаевский	от примыкания к полосе отвода на км 35+340 автодороги Алужино-Наумовка-Ользоны (км 0+018)	до границы с.Хадай км 1+798	1,780	V	1,780	с 15 апреля по 14 мая
		с.Хадай	от границы с.Хадай км 1+798	до примыкания к полосе отвода на км 0+000 автодороги Хадай-Хиней (км 2+072)	0,274	V	0,274	с 15 апреля по 14 мая
25 ОП МЗ 25Н-070	Хадай-Хиней	в том числе	от примыкания к полосе отвода на км 2+072 автодороги Подъезд к с.Хадай (км 0+000)	до примыкания к полосе отвода на км 1+870 автодороги Подъезд к д.Хиней (км 4+925)	4,925	V	4,925	с 15 апреля по 14 мая
		Баяндаевский	от границы с.Хадай км 0+377	до границы д.Ныгей км 1+780	1,403	V	1,403	с 15 апреля по 14 мая
			от границы д.Ныгей км 2+057	до границы д.Хиней км 4+762	2,705		2,705	с 15 апреля по 14 мая
		с.Хадай	от примыкания к полосе отвода на км 2+072 автодороги Подъезд к с.Хадай (км 0+000)	до границы с.Хадай км 0+377	0,377	V	0,377	с 15 апреля по 14 мая
		д.Ныгей	от границы д.Ныгей км 1+780	до границы д.Ныгей км 2+057	0,277	V	0,277	с 15 апреля по 14 мая
		д.Хиней	от границы д.Хиней км 4+762	до примыкания к полосе отвода на км 1+870 автодороги Подъезд к д.Хиней (км 4+925)	0,163	V	0,163	с 15 апреля по 14 мая
25 ОП МЗ 25Н-071	Кокорина-Онгой	Баяндаевский	от примыкания к полосе отвода на км 13+128 автодороги Ользоны-Кокорина (км 0+009)	до границы д.Онгой км 3+984	3,975	V	3,975	с 15 апреля по 14 мая
25 ОП МЗ 25Н-072	Васильевка-Харагун	в том числе	от примыкания к полосе отвода на км 8+815 автодороги Половинка-Васильевка-Люры (км 0+011)	до границы д.Харагун км 4+515	4,504	IV	4,504	с 15 апреля по 14 мая
		Баяндаевский	от границы с.Васильевка км 0+773	до границы д.Харагун км 4+515	3,742	IV	3,742	с 15 апреля по 14 мая
		с.Васильевка	от примыкания к полосе отвода на км 8+815 автодороги Половинка-Васильевка-Люры (км 0+011)	до границы с.Васильевка км 0+773	0,762	IV	0,762	с 15 апреля по 14 мая
25 ОП МЗ 25Н-073	Хогот-Духовщина	в том числе	от дома № 18 А по ул.Индивидуальная с.Хогот км 0+000	до границы д.Духовщина км 8+134	8,134	V	8,134	с 15 апреля по 14 мая
		Баяндаевский	от границы с.Хогот км 1+092	до границы д.Духовщина км 8+134	7,042	V	7,042	с 15 апреля по 14 мая
		с.Хогот	от дома № 18 А по ул.Индивидуальная с.Хогот км 0+000	до границы с.Хогот км 1+092	1,092	V	1,092	с 15 апреля по 14 мая
25 ОП МЗ 25Н-074	Шутхалун-Хотогор	Баяндаевский	от примыкания к полосе отвода на км 169+505 автодороги Иркутск-Усть-Ордынский-Жигалово (км 0+040)	до границы д.Хотогор км 6+464	6,424	V	6,424	с 15 апреля по 14 мая
25 ОП МЗ 25Н-075	Васильевка-Лидинская	Баяндаевский	от примыкания к полосе отвода на км 0+846 автодороги Васильевка-Харагун (км 0+010)	до границы д.Лидинская км 3+783	3,773	V	3,773	с 15 апреля по 14 мая
25 ОП МЗ 25Н-076	Молой-Бадагуй	в том числе	от примыкания к полосе отвода на км 9+135 автодороги «Иркутск-Усть-Ордынский-Жигалово»-Нагалык-Еленинск-Вершининск (км 0+018)	до примыкания к полосе отвода на км 6+687 автодороги «Иркутск-Усть-Ордынский-Жигалово»-Бадагуй (км 3+693)	2,801	IV	2,801	с 15 апреля по 14 мая
		Баяндаевский	от примыкания к полосе отвода на км 9+135 автодороги «Иркутск-Усть-Ордынский-Жигалово»-Нагалык-Еленинск-Вершининск (км 0+018)	до границы д.Молой км 1+313	1,295	IV	1,295	с 15 апреля по 14 мая
			от границы д.Молой км 2+187	до границы д.Бадагуй км 3+087	0,900		0,900	с 15 апреля по 14 мая
д.Бадагуй	от границы д.Бадагуй км 3+087	до примыкания к полосе отвода на км 6+687 автодороги «Иркутск-Усть-Ордынский-Жигалово»-Бадагуй (км 3+693)	0,606	IV	0,606	с 15 апреля по 14 мая		
25 ОП МЗ 25Н-077	Подъезд к с.Половинка	в том числе	от примыкания к полосе отвода на км 143+010 автодороги Иркутск-Усть-Ордынский-Жигалово (км 0+044)	до примыкания к полосе отвода на км 145+340 автодороги Иркутск-Усть-Ордынский-Жигалово (км 4+225) и до юго-западной границы с.Половинка км 1+443	0,641	IV	0,641	с 15 апреля по 14 мая
		Баяндаевский	от примыкания к полосе отвода на км 143+010 автодороги Иркутск-Усть-Ордынский-Жигалово (км 0+044)	до юго-восточной границы с.Половинка км 0+116	0,072	IV	0,072	с 15 апреля по 14 мая
			от северо-восточной границы с.Половинка км 2+438	до примыкания к полосе отвода на км 145+340 автодороги Иркутск-Усть-Ордынский-Жигалово (км 3+007)	0,569		0,569	с 15 апреля по 14 мая
25 ОП МЗ 25Н-078	Подъезд к с.Шардай	Баяндаевский	от примыкания к полосе отвода на км 5+630 автодороги Баяндай-Покровка (км 0+017)	до границы д.Шехаргун км 0+398	0,381	IV	0,381	с 15 апреля по 14 мая
25 ОП МЗ 25Н-079	Подъезд к д.Хиней	в том числе	от примыкания к полосе отвода на км 41+120 автодороги Алужино-Наумовка-Ользоны (км 0+020)	до примыкания к полосе отвода на км 4+925 автодороги Хадай-Хиней (км 1+870)	1,850	IV	1,850	с 15 апреля по 14 мая
		Баяндаевский	от примыкания к полосе отвода на км 41+120 автодороги Алужино-Наумовка-Ользоны (км 0+020)	до границы д.Хиней км 1+044	1,024	IV	1,024	с 15 апреля по 14 мая
		д.Хиней	от границы д.Хиней км 1+044	до примыкания к полосе отвода на км 4+925 автодороги Хадай-Хиней (км 1+870)	0,826	IV	0,826	с 15 апреля по 14 мая
25 ОП МЗ 25Н-080	Бадагуй-Каменка	Баяндаевский	от примыкания к полосе отвода на км 5+131 автодороги «Иркутск-Усть-Ордынский-Жигалово»-Бадагуй (км 0+014)	до примыкания к полосе отвода на км 3+590 автодороги Подъезд к д.Каменка (км 8+609)	8,595	V	8,595	с 15 апреля по 14 мая
25 ОП МЗ 25Н-081	Подъезд к д.Каменка	в том числе	от примыкания к полосе отвода на км 117+400 автодороги Иркутск-Усть-Ордынский-Жигалово (км 0+015)	до примыкания к полосе отвода на км 8+609 автодороги Бадагуй-Каменка (км 3+590)	3,575	V	3,575	с 15 апреля по 14 мая
		Баяндаевский	от примыкания к полосе отвода на км 117+400 автодороги Иркутск-Усть-Ордынский-Жигалово (км 0+015)	до границы д.Каменка км 3+317	3,302	V	3,302	с 15 апреля по 14 мая
		д.Каменка	от границы д.Каменка км 3+317	до примыкания к полосе отвода на км 8+609 автодороги Бадагуй-Каменка (км 3+590)	0,273	V	0,273	с 15 апреля по 14 мая
25 ОП МЗ 25Н-082	Баяндай-Покровка	в том числе	от здания администрации по ул.Бутунаева, 2 с.Баяндай км 0+000	до примыкания к полосе отвода на км 136+820 автодороги Иркутск-Усть-Ордынский-Жигалово (км 6+696)	6,696	IV	6,696	с 15 апреля по 14 мая
		Баяндаевский	от границы с.Покровка км 4+508	до примыкания к полосе отвода на км 136+820 автодороги Иркутск-Усть-Ордынский-Жигалово (км 6+696)	2,188	IV	2,188	с 15 апреля по 14 мая
		с.Баяндай	от здания администрации по ул.Бутунаева, 2 с.Баяндай км 0+000	до границы с.Баяндай км 2+438	2,438	IV	2,438	с 15 апреля по 14 мая
с.Покровка	от границы с.Покровка км 2+438	до границы с.Покровка км 4+508	2,070	IV	2,070	с 15 апреля по 14 мая		
25 ОП МЗ 25Н-083	Подъезд к д.Улан	Баяндаевский	от примыкания к полосе отвода на км 4+721 автодороги «Иркутск-Усть-Ордынский-Жигалово»-Байша (км 0+022)	до границы д.Улан км 0+266	0,244	V	0,244	с 15 апреля по 14 мая
25 ОП МЗ 25Н-084	Подъезд к д.Тыпхысыр	Баяндаевский	от примыкания к полосе отвода на км 8+478 автодороги Баяндай-Нагалык (км 0+020)	до границы д.Тыпхысыр км 3+410	3,390	V	3,390	с 15 апреля по 14 мая
25 ОП МЗ 25Н-085	Шутхалун-Кайзеран	Баяндаевский	от примыкания к полосе отвода на км 171+565 автодороги Иркутск-Усть-Ордынский-Жигалово (км 0+020)	до границы д.Кайзеран км 4+404	4,384	V	4,384	с 15 апреля по 14 мая
25 ОП МЗ 25Н-086	Люры-Бахай	Баяндаевский	от примыкания к полосе отвода на км 32+352 автодороги Половинка-Васильевка-Люры (км 0+021)	до км 6+408 автодороги Люры-Бахай	6,387	IV	6,387	с 15 апреля по 14 мая

1	2	3	4	5	6	7	8	9
25 ОП МЗ 25Н-087	«Иркутск-Усть-Ордынский-Жигалово»-Хандагай-Хогот	в том числе	от примыкания к полосе отвода на км 155+415 автодороги Иркутск-Усть-Ордынский-Жигалово (км 0+046)	до примыкания к полосе отвода на км 160+825 автодороги Иркутск-Усть-Ордынский-Жигалово (км 14+667)	12,234	IV / V	6,884/5,35	с 15 апреля по 14 мая
		Баяндаевский	от примыкания к полосе отвода на км 155+415 автодороги Иркутск-Усть-Ордынский-Жигалово (км 0+046)	до границы д.Хандагай км 5+396	5,350	V	5,350	с 15 апреля по 14 мая
			от границы д.Хандагай км 7+783	до примыкания к полосе отвода на км 160+825 автодороги Иркутск-Усть-Ордынский-Жигалово (км 14+667)	6,884	IV	6,884	с 15 апреля по 14 мая
25 ОП МЗ 25Н-088	«Иркутск-Усть-Ордынский-Жигалово»-Мельзан	Баяндаевский	от примыкания к полосе отвода на км 133+385 автодороги Иркутск-Усть-Ордынский-Жигалово (км 0+025)	до границы д.Мельзан км 2+654	2,629	V	2,629	с 15 апреля по 14 мая
25 ОП РЗ 25К-089	Таксимо-Бодайбо	Бодайбинский	от границы Бодайбинского района (Республика Бурятия) км 44+123	до берега р. Витим км 220+684	176,561	IV	176,561	с 15 мая по 13 июня
25 ОП МЗ 25Н-090	Бодайбо-Мама	в том числе	от примыкания к ул. Техническая г. Бодайбо км 0+000	до границы южной границы р.п. Мама км 130+564	132,389	V	132,389	с 15 мая по 13 июня
		Бодайбинский	от западной границы г. Бодайбо км 0+000	до паромной переправы через р.Витим км 9+951	9,951	V	9,951	с 15 мая по 13 июня
		Бодайбинский	от км 9+951 автодороги Бодайбо-Мама	до границы Бодайбинского (Мамско-Чуйского) района км 24 +289	14,338	V	14,338	с 15 мая по 13 июня
		г. Бодайбо	от примыкания к ул. Техническая г. Бодайбо км 0+000	до западной границы г. Бодайбо км 1+825	1,825	V	1,825	с 15 мая по 13 июня
		Мамско-Чуйский	от границы Бодайбинского (Мамско-Чуйского) района км 24+289	до границы южной границы р.п. Мама км 130+564	106,275	V	106,275	с 15 мая по 13 июня
25 ОП МЗ 25Н-091	Бодайбо-Кропоткин	в том числе	от участка №91 по ул. МК-135 г. Бодайбо км 0+000	до примыкания к ул. Октябрьская р.п. Кропоткин км 126+312	126,312	IV	126,312	с 15 мая по 13 июня
		Бодайбинский	от границы г. Бодайбо км 2+643	до границы п. Кяхтинский км 12+834				с 15 мая по 13 июня
			от границы п. Кяхтинский км 14+323	до границы р.п. Балахнинский км 22+087				с 15 мая по 13 июня
			от границы р.п. Балахнинский км 23+705	до границы п. Апрельск км 57+233	110,571	IV	110,571	с 15 мая по 13 июня
			от границы п. Апрельск км 58+942	до границы р.п. Артемовский км 60+154				с 15 мая по 13 июня
	от границы р.п. Артемовский км 66+792	до границы р.п. Кропоткин км 124+668				с 15 мая по 13 июня		
	Бодайбо-Кропоткин (в границах г. Бодайбо)	г. Бодайбо	от участка №91 по ул. МК-135 г. Бодайбо км 0+000	до границы г. Бодайбо км 2+643	2,643	IV	2,643	с 15 мая по 13 июня
	Бодайбо-Кропоткин (в границах п. Кяхтинский)	п. Кяхтинский	от границы п. Кяхтинский км 12+834	до границы п. Кяхтинский км 14+323	1,489	IV	1,489	с 15 мая по 13 июня
	Бодайбо-Кропоткин (в границах р.п. Балахнинский)	р.п. Балахнинский	от границы р.п. Балахнинский км 22+087	до границы р.п. Балахнинский км 23+705	1,618	IV	1,618	с 15 мая по 13 июня
	Бодайбо-Кропоткин (в границах п. Апрельск)	п. Апрельск	от границы п. Апрельск км 57+233	до границы п. Апрельск км 58+942	1,709	IV	1,709	с 15 мая по 13 июня
Бодайбо-Кропоткин (в границах р.п. Артемовский)	р.п. Артемовский	от границы р.п. Артемовский км 60+154	до границы р.п. Артемовский км 66+792	6,638	IV	6,638	с 15 мая по 13 июня	
Бодайбо-Кропоткин (в границах р.п. Кропоткин)	р.п. Кропоткин	от границы р.п. Кропоткин км 124+668	до примыкания к ул. Октябрьская р.п. Кропоткин км 126+312	1,644	IV	1,644	с 15 мая по 13 июня	
25 ОП МЗ 25Н-092	Кропоткин-Перевоз	в том числе	от примыкания к полосе отвода на км 126+312 автодороги Бодайбо-Кропоткин км 0+006	до паромной переправы через р. Жую км 154+630	154,624	V	154,624	с 15 мая по 13 июня
		Бодайбинский	от границы р.п. Кропоткин км 1+839	до паромной переправы через р. Жую км 154+630	152,791	V	152,791	с 15 мая по 13 июня
	Кропоткин-Перевоз (в границах р.п. Кропоткин)	р.п. Кропоткин	от примыкания к полосе отвода на км 126+312 автодороги Бодайбо-Кропоткин км 0+006	до границы р.п. Кропоткин км 1+839	1,833	V	1,833	с 15 мая по 13 июня
25 ОП МЗ 25Н-093	Подъезд к п. Маракан	Бодайбинский	от примыкания к полосе отвода на км 103+023 автодороги Бодайбо-Кропоткин км 0+028	до границы п. Маракан км 51+153	51,125	V	51,125	с 15 мая по 13 июня
25 ОП МЗ 25Н-094	Бохан-Свирск	в том числе	от дома № 71 по ул.Калинина п.Бохан км 0+000	до пристани на р.Ангара (с. Каменка) км 33+108	33,266	IV	33,266	с 15 апреля по 14 мая
		п.Бохан	от дома № 71 по ул.Калинина п.Бохан км 0+000	до северо-восточной границы п.Бохан км 0+158	0,158	IV	0,158	с 15 апреля по 14 мая
		Боханский	от северо-восточной границы п. Бохан км 0+000	до пристани на р.Ангара (с. Каменка) км 33+108	33,108	IV	33,108	с 15 апреля по 14 мая
25 ОП МЗ 25Н-095	Иркутск-Оса-Усть-Уда	в том числе	от границы городской черты г.Иркутска км 0+000	до примыкания к полосе отвода на км 96+454 автодороги Залари-Жигалово (км 262+083)	262,083	III/IV	59,018/203,065	с 15 апреля по 14 мая
		п. Парфеновка, п.Малая Топка	от границы городской черты г.Иркутска км 0+000	до км 0+640 автодороги Иркутск-Оса-Усть-Уда	0,640	III	0,640	с 15 апреля по 14 мая
		Иркутский	от км 0+640 автодороги Иркутск-Оса-Усть-Уда	до км 17+290 автодороги Иркутск-Оса-Усть-Уда	16,650	III	16,650	с 15 апреля по 14 мая
		с. Урик	от км 17+290 автодороги Иркутск-Оса-Усть-Уда	до км 17+995 автодороги Иркутск-Оса-Усть-Уда	0,705	III	0,705	с 15 апреля по 14 мая
		Иркутский	от км 17+995 автодороги Иркутск-Оса-Усть-Уда	до км 24+195 автодороги Иркутск-Оса-Усть-Уда	6,200	III	6,200	с 15 апреля по 14 мая
		д. Московщина	от км 24+195 автодороги Иркутск-Оса-Усть-Уда	до км 24+955 автодороги Иркутск-Оса-Усть-Уда	0,760	III	0,760	с 15 апреля по 14 мая
		Иркутский	от км 24+955 автодороги Иркутск-Оса-Усть-Уда	до км 26+864 автодороги Иркутск-Оса-Усть-Уда	1,909	III	1,909	с 15 апреля по 14 мая
		д. Московщина	от км 26+864 автодороги Иркутск-Оса-Усть-Уда	до км 27+136 автодороги Иркутск-Оса-Усть-Уда	0,272	III	0,272	с 15 апреля по 14 мая
		Иркутский	от км 27+136 автодороги Иркутск-Оса-Усть-Уда	до км 51+500 автодороги Иркутск-Оса-Усть-Уда	24,364	III	24,364	с 15 апреля по 14 мая
		д. Зорино-Быково	от км 51+500 автодороги Иркутск-Оса-Усть-Уда	до км 53+885 автодороги Иркутск-Оса-Усть-Уда	2,385	III	2,385	с 15 апреля по 14 мая
		Иркутский	от км 53+885 автодороги Иркутск-Оса-Усть-Уда	до границы Иркутского (Боханского) района км 57+018	3,133	III	3,133	с 15 апреля по 14 мая
		Боханский	от границы Иркутского (Боханского) района км 57+018	до км 65+328 автодороги Иркутск-Оса-Усть-Уда	8,310	IV	8,310	с 15 апреля по 14 мая
		с. Александровское	от км 65+328 автодороги Иркутск-Оса-Усть-Уда	до км 66+678 автодороги Иркутск-Оса-Усть-Уда	1,350	IV	1,350	с 15 апреля по 14 мая
		Боханский	от км 66+678 автодороги Иркутск-Оса-Усть-Уда	до км 83+754 автодороги Иркутск-Оса-Усть-Уда	17,076	IV	17,076	с 15 апреля по 14 мая
		с. Олонки	от км 83+754 автодороги Иркутск-Оса-Усть-Уда	до км 84+024 автодороги Иркутск-Оса-Усть-Уда	0,270	IV	0,270	с 15 апреля по 14 мая
		Боханский	от км 84+024 автодороги Иркутск-Оса-Усть-Уда	до км 90+524 автодороги Иркутск-Оса-Усть-Уда	6,500	IV	6,500	с 15 апреля по 14 мая
		д. Захаровская	от км 90+524 автодороги Иркутск-Оса-Усть-Уда	до км 91+289 автодороги Иркутск-Оса-Усть-Уда	0,765	IV	0,765	с 15 апреля по 14 мая
		Боханский	от км 91+289 автодороги Иркутск-Оса-Усть-Уда	до км 103+768 автодороги Иркутск-Оса-Усть-Уда	12,479	IV	12,479	с 15 апреля по 14 мая
		с. Тараса	от км 103+768 автодороги Иркутск-Оса-Усть-Уда	до км 105+245 автодороги Иркутск-Оса-Усть-Уда	1,477	IV	1,477	с 15 апреля по 14 мая
		Боханский	от км 105+245 автодороги Иркутск-Оса-Усть-Уда	до км 114+030 автодороги Иркутск-Оса-Усть-Уда	8,785	IV	8,785	с 15 апреля по 14 мая
		п. Бохан	от км 114+030 автодороги Иркутск-Оса-Усть-Уда	до км 114+800 автодороги Иркутск-Оса-Усть-Уда	0,770	IV	0,770	с 15 апреля по 14 мая
		Боханский	от км 114+800 автодороги Иркутск-Оса-Усть-Уда	до км 124+881 автодороги Иркутск-Оса-Усть-Уда	10,081	IV	10,081	с 15 апреля по 14 мая
		д. Булык	от км 124+881 автодороги Иркутск-Оса-Усть-Уда	до км 126+351 автодороги Иркутск-Оса-Усть-Уда	1,470	IV	1,470	с 15 апреля по 14 мая
		Боханский	от км 126+351 автодороги Иркутск-Оса-Усть-Уда	до границы Боханского (Осинского) района (км 129+673)	3,322	IV	3,322	с 15 апреля по 14 мая
		Осинский	от границы Боханского (Осинского) района (км 129+673)	до км 138+574 автодороги Иркутск-Оса-Усть-Уда	8,901	IV	8,901	с 15 апреля по 14 мая
		с. Оса	от км 138+574 автодороги Иркутск-Оса-Усть-Уда	до км 142+000 автодороги Иркутск-Оса-Усть-Уда	3,426	IV	3,426	с 15 апреля по 14 мая
		с. Оса	от км 142+000 автодороги Иркутск-Оса-Усть-Уда	до км 142+474 автодороги Иркутск-Оса-Усть-Уда	0,474	III	0,474	с 15 апреля по 14 мая
		Осинский	от км 142+474 автодороги Иркутск-Оса-Усть-Уда	до км 144+000 автодороги Иркутск-Оса-Усть-Уда	1,526	III	1,526	с 15 апреля по 14 мая
		Осинский	от км 144+000 автодороги Иркутск-Оса-Усть-Уда	до км 145+663 автодороги Иркутск-Оса-Усть-Уда	1,663	IV	1,663	с 15 апреля по 14 мая
		с. Майск	от км 145+663 автодороги Иркутск-Оса-Усть-Уда	до км 146+453 автодороги Иркутск-Оса-Усть-Уда	0,790	IV	0,790	с 15 апреля по 14 мая
Осинский	от км 146+453 автодороги Иркутск-Оса-Усть-Уда	до км 166+096 автодороги Иркутск-Оса-Усть-Уда	19,643	IV	19,643	с 15 апреля по 14 мая		
с. Бильчир	от км 166+096 автодороги Иркутск-Оса-Усть-Уда	до км 166+810 автодороги Иркутск-Оса-Усть-Уда	0,714	IV	0,714	с 15 апреля по 14 мая		
Осинский	от км 166+810 автодороги Иркутск-Оса-Усть-Уда	до границы Осинского (Усть-Удинского) района км 214+780	47,970	IV	47,970	с 15 апреля по 14 мая		
Усть-Удинский	от границы (Осинского) Усть-Удинского района км 214+780	до км 253+473 автодороги Иркутск-Оса-Усть-Уда	38,693	IV	38,693	с 15 апреля по 14 мая		
д. Лобагай	от км 253+473 автодороги Иркутск-Оса-Усть-Уда	до км 254+883 автодороги Иркутск-Оса-Усть-Уда	1,410	IV	1,410	с 15 апреля по 14 мая		
Усть-Удинский	до км 254+883 автодороги Иркутск-Оса-Усть-Уда	до примыкания к полосе отвода на км 96+454 автодороги Залари-Жигалово (км 262+083)	7,200	IV	7,200	с 15 апреля по 14 мая		
25 ОП МЗ 25Н-096	Усть-Ордынский-Оса	в том числе	от примыкания к полосе отвода на км 4+270 м автодороги "подъезд к п. Усть-Ордынский" (км 0+000)	до примыкания к полосе отвода на км 1+227 а/д «Подъезд к с. Оса» км 97+249	97,219	IV	97,219	с 15 апреля по 14 мая
		п.Усть-Ордынский	от примыкания к полосе отвода на км 4+270 автодороги "подъезд к п. Усть-Ордынский" (км 0+000)	до границы п. Усть-Ордынский км 6+555	6,555	IV	6,555	с 15 апреля по 14 мая
		Эхирит-Булагатский	от границы п. Усть-Ордынский км 6+555	до границы с. Кулункун км 8+214	1,659	IV	1,659	с 15 апреля по 14 мая
		с. Кулункун	от границы с. Кулункун км 8+214	до границы с. Кулункун км 9+671	1,457	IV	1,457	с 15 апреля по 14 мая
		Эхирит-Булагатский	от границы с. Кулункун км 9+671	до границы Эхирит-Булагатского (Иркутского) района (км 31+916)	22,215	IV	22,215	с 15 апреля по 14 мая
		Иркутский	от границы (Эхирит-Булагатского) Иркутского района (км 31+916)	до границы Иркутского (Боханского) района (км 43+234)	11,318	IV	11,318	с 15 апреля по 14 мая
		Боханский	от границы (Иркутского) Боханского района (км 43+234)	до км 49+234 автодороги Усть-Ордынский-Оса	6,000	IV	6,000	с 15 апреля по 14 мая
		д. Парамоновка	от км 49+234 автодороги Усть-Ордынский-Оса	до км 49+834 автодороги Усть-Ордынский-Оса	0,600	IV	0,600	с 15 апреля по 14 мая
		Боханский	от км 49+834 автодороги Усть-Ордынский-Оса	до км 62+933 автодороги Усть-Ордынский-Оса	13,099	IV	13,099	с 15 апреля по 14 мая
		с. Тихоновка	от км 62+933 автодороги Усть-Ордынский-Оса	до км 64+956 автодороги Усть-Ордынский-Оса	2,023	IV	2,023	с 15 апреля по 14 мая
		Боханский	от км 64+956 автодороги Усть-Ордынский-Оса	до границы Боханского (Осинского) района (км 72+170)	7,214	IV	7,214	с 15 апреля по 14 мая
		Осинский	от границы (Боханского) Осинского района (км 72+170)	до км 83+826 автодороги Усть-Ордынский-Оса	11,656	IV	11,656	с 15 апреля по 14 мая
		д. Грязнушка	от км 83+826 автодороги Усть-Ордынский-Оса	до км 86+106 автодороги Усть-Ордынский-Оса	2,280	IV	2,280	с 15 апреля по 14 мая
		Осинский	от км 86+106 автодороги Усть-Ордынский-Оса	до границы д. Лузгина км 95+196	9,090	IV	9,090	с 15 апреля по 14 мая

1	2	3	4	5	6	7	8	9	
		д. Лузгина	от границы д. Лузгина км 95+196	до примыкания к полосе отвода на км 1+227 автодороги Подъезд к с. Оса км 97+249	2,053	IV	2,053	с 15 апреля по 14 мая	
25 ОП МЗ 25Н-097	Бохан-Тихоновка	Боханский	в том числе	от примыкания к полосе отвода на км 114+109 автодороги Иркутск-Оса-Усть-Уда (км 0+097)	до примыкания к полосе отвода на км 65+185 автодороги Усть-Ордынский-Оса (км 34+816)	34,719	IV	34,719	с 15 апреля по 14 мая
			от границы д.Херетин км 1+078	до границы д.Шунта км 2+822	1,744	IV	1,744	с 15 апреля по 14 мая	
			от границы д.Шунта км 3+276	до границы д.Харатирген км 5+220	1,944	IV	1,944	с 15 апреля по 14 мая	
			от границы д.Харатирген км 7+011	до границы с.Хохорск км 8+387	1,376	IV	1,376	с 15 апреля по 14 мая	
			от границы с.Хохорск км 13+095	до границы с.Тихоновка км 32+521	19,426	IV	19,426	с 15 апреля по 14 мая	
	от границы с.Тихоновка км 32+978	до примыкания к полосе отвода на км 65+185 автодороги Усть-Ордынский-Оса (км 34+816)	1,838	IV	1,838	с 15 апреля по 14 мая			
	Бохан-Тихоновка (в границах п.Бохан)	п.Бохан	от примыкания к полосе отвода на км 114+109 автодороги Иркутск-Оса-Усть-Уда (км 0+097)	до границы п.Бохан км 0+623	0,526	IV	0,526	с 15 апреля по 14 мая	
	Бохан-Тихоновка (в границах д.Херетин)	д.Херетин	от границы д.Херетин км 0+623	до границы д.Херетин км 1+078	0,455	IV	0,455	с 15 апреля по 14 мая	
Бохан-Тихоновка (в границах д.Шунта)	д.Шунта	от границы д.Шунта км 2+822	до границы д.Шунта км 3+276	0,454	IV	0,454	с 15 апреля по 14 мая		
Бохан-Тихоновка (в границах д.Харатирген)	д.Харатирген	от границы д.Харатирген км 5+220	до границы д.Харатирген км 7+011	1,791	IV	1,791	с 15 апреля по 14 мая		
Бохан-Тихоновка (в границах с.Хохорск)	с.Хохорск	от границы с.Хохорск км 8+387	до границы с.Хохорск км 13+095	4,708	IV	4,708	с 15 апреля по 14 мая		
Бохан-Тихоновка (в границах с.Тихоновка)	с.Тихоновка	от границы с.Тихоновка км 32+521	до границы с.Тихоновка км 32+978	0,457	IV	0,457	с 15 апреля по 14 мая		
25 ОП МЗ 25Н-098	Бохан-Середкино	Боханский	в том числе	от примыкания к полосе отвода на км 18+630 автодороги Бохан-Свирск (км 0+029)	до границы д.Середкино км 34+338	34,309	IV	34,309	с 15 апреля по 14 мая
			от примыкания к полосе отвода на км 18+472 автодороги Бохан-Свирск (км 0+029)	до границы с.Казачье км 18+485	18,456	IV	18,456	с 15 апреля по 14 мая	
	от границы с.Казачье км 18+876	до границы д.Середкино км 34+338	15,462	IV	15,462	с 15 апреля по 14 мая			
Бохан-Середкино (в границах с.Казачье)	с.Казачье	от границы с.Казачье км 18+485	до границы с.Казачье км 18+876	0,391	IV	0,391	с 15 апреля по 14 мая		
25 ОП МЗ 25Н-099	Тараса-Буреть	Боханский	в том числе	от примыкания к полосе отвода на км 104+323 автодороги Иркутск-Оса-Усть-Уда (км 0+077)	до границы с.Буреть км 28+865	28,788	IV	28,788	с 15 апреля по 14 мая
			от границы с.Тараса км 2+769	до границы д.Шарагун км 20+144	17,375	IV	17,375	с 15 апреля по 14 мая	
			от границы д.Шарагун км 20+934	до границы с.Буреть км 28+865	7,931	IV	7,931	с 15 апреля по 14 мая	
	Тараса-Буреть (в границах с.Тараса)	с.Тараса	от примыкания к полосе отвода на км 104+323 автодороги Иркутск-Оса-Усть-Уда (км 0+077)	до границы с.Тараса км 2+769	2,692	IV	2,692	с 15 апреля по 14 мая	
Тараса-Буреть (в границах д.Шарагун)	д.Шарагун	от границы д.Шарагун км 20+144	до границы д.Шарагун км 20+934	0,790	IV	0,790	с 15 апреля по 14 мая		
25 ОП МЗ 25Н-100	Олонки-Шарагун	Боханский	в том числе	от примыкания к полосе отвода на км 1+608 автодороги Подъезд к с.Олонки (км 0+010)	до границы д.Шарагун км 23+962	23,952	IV	23,952	с 15 апреля по 14 мая
			от границы с.Олонки км 2+920	до границы д.Шарагун км 23+962	21,042	IV	21,042	с 15 апреля по 14 мая	
Олонки-Шарагун (в границах с.Олонки)	с.Олонки	от примыкания к полосе отвода на км 1+608 автодороги Подъезд к с.Олонки (км 0+010)	до границы с.Олонки км 2+920	2,910	IV	2,910	с 15 апреля по 14 мая		
25 ОП МЗ 25Н-101	Подъезд к с.Александровское	Боханский	в том числе	от примыкания к полосе отвода на км 63+348 автодороги Иркутск-Оса-Усть-Уда (км 0+108)	до примыкания к полосе отвода на км 68+714 автодороги Иркутск-Оса-Усть-Уда (км 5+330)	5,206	IV	5,206	с 15 апреля по 14 мая
			от примыкания к полосе отвода на км 63+348 автодороги Иркутск-Оса-Усть-Уда (км 0+108)	до примыкания к полосе отвода на км 63+788 автодороги Иркутск-Оса-Усть-Уда (км 0+410)	0,302	IV	0,302	с 15 апреля по 14 мая	
			от примыкания к полосе отвода на км 63+788 автодороги Иркутск-Оса-Усть-Уда (км 0+426)	до границы с.Александровское км 0+676	0,250	IV	0,250	с 15 апреля по 14 мая	
	от границы с.Александровское км 4+386	до примыкания к полосе отвода на км 68+714 автодороги Иркутск-Оса-Усть-Уда (км 5+330)	0,944	IV	0,944	с 15 апреля по 14 мая			
Подъезд к с.Александровское (в границах с.Александровское)	с.Александровское	от границы с.Александровское км 0+676	до границы с.Александровское км 4+386	3,710	IV	3,710	с 15 апреля по 14 мая		
25 ОП МЗ 25Н-102	Александровское-Усолье-Жилкино	Боханский	в том числе	от примыкания к полосе отвода на км 4+201 автодороги Подъезд к с.Александровское (км 0+007)	до границы д.Усолье-Жилкино км 12+172	12,165	IV	12,165	с 15 апреля по 14 мая
			от примыкания к полосе отвода на км 4+201 автодороги Подъезд к с.Александровское (км 0+007)	до границы с.Александровское км 0+879 (12+172)	0,872	IV	0,872	с 15 апреля по 14 мая	
	от границы с.Александровское км 2+483	до границы д.Усолье-Жилкино км 12+172	9,689	IV	9,689	с 15 апреля по 14 мая			
Александровское-Усолье-Жилкино (в границах с.Александровское)	с.Александровское	от границы с.Александровское км 0+879	до границы с.Александровское км 2+483	1,604	IV	1,604	с 15 апреля по 14 мая		
25 ОП МЗ 25Н-103	Тихоновка-Вершина	Боханский	в том числе	от примыкания к полосе отвода на км 65+948 автодороги Усть-Ордынский-Оса (км 0+023)	до границы д.Вершина км 12+898	12,875	IV	12,875	с 15 апреля по 14 мая
			от примыкания к полосе отвода на км 65+948 автодороги Усть-Ордынский-Оса (км 0+023)	до границы с.Тихоновка км 0+799	0,776	IV	0,776	с 15 апреля по 14 мая	
	от границы с.Тихоновка км 2+712	до границы д.Вершина км 12+898	10,186	IV	10,186	с 15 апреля по 14 мая			
Тихоновка-Вершина (в границах с.Тихоновка)	с.Тихоновка	от границы с.Тихоновка км 0+799	до границы с.Тихоновка км 2+712	1,913	IV	1,913	с 15 апреля по 14 мая		
25 ОП МЗ 25Н-104	Бохан-Новая Ида	Боханский	от примыкания к полосе отвода на км 117+681 автодороги Иркутск-Оса-Усть-Уда (км 0+051)	до примыкания к полосе отвода на км 3+608 автодороги Бохан-Свирск (км 4+758)	4,707	IV	4,707	с 15 апреля по 14 мая	
25 ОП МЗ 25Н-105	Подъезд к д.Кулаково	Боханский	от примыкания к полосе отвода на км 17+293 автодороги Олонки-Шарагун (км 0+026)	до северной границы д.Кулаково км 5+965	5,939	IV	5,939	с 15 апреля по 14 мая	
25 ОП МЗ 25Н-106	Подъезд к с.Олонки	Боханский	в том числе	от примыкания к полосе отвода на км 82+574 автодороги Иркутск-Оса-Усть-Уда (км 0+129)	до примыкания к полосе отвода на км 84+424 автодороги Иркутск-Оса-Усть-Уда (км 3+228)	3,099	IV	3,099	с 15 апреля по 14 мая
			от примыкания к полосе отвода на км 82+574 автодороги Иркутск-Оса-Усть-Уда (км 0+129)	до границы с.Олонки км 1+242	1,113	IV	1,113	с 15 апреля по 14 мая	
	от границы с.Олонки км 3+203	до примыкания к полосе отвода на км 84+424 автодороги Иркутск-Оса-Усть-Уда (км 3+228)	0,025	IV	0,025	с 15 апреля по 14 мая			
Подъезд к с.Олонки (в границах с.Олонки)	с.Олонки	от границы с.Олонки км 1+242	до границы с.Олонки км 3+203	1,961	IV	1,961	с 15 апреля по 14 мая		
25 ОП МЗ 25Н-107	Тараса-Бохан	Боханский	в том числе	от примыкания к полосе отвода на км 104+217 автодороги Иркутск-Оса-Усть-Уда (км 0+068)	до дома № 21 Б по ул.Балтахинова п.Бохан км 8+098	8,030	IV	8,030	с 15 апреля по 14 мая
			от границы с.Тараса км 1+797	до границы п.Бохан км 4+366	2,569	IV	2,569	с 15 апреля по 14 мая	
	от примыкания к полосе отвода на км 104+217 автодороги Иркутск-Оса-Усть-Уда (км 0+068)	до границы с.Тараса км 1+797	1,729	IV	1,729	с 15 апреля по 14 мая			
Тараса-Бохан (в границах п.Бохан)	п.Бохан	от границы п.Бохан км 4+366	до дома № 21 Б по ул.Балтахинова п.Бохан км 8+098	3,732	IV	3,732	с 15 апреля по 14 мая		
25 ОП МЗ 25Н-108	Подъезд к д.Красная Буреть	Боханский	от примыкания к полосе отвода на км 20+278 автодороги Олонки-Шарагун (км 0+022)	до северной границы д.Красная Буреть км 1+802	1,780	IV	1,780	с 15 апреля по 14 мая	
25 ОП МЗ 25Н-109	Новая Ида-Тымырей-Казачье	Боханский	в том числе	от примыкания к полосе отвода на км 6+684 автодороги Бохан-Свирск (км 0+027)	до примыкания к полосе отвода на км 16+412 автодороги Бохан-Середкино (км 26+468)	26,441	IV	26,441	с 15 апреля по 14 мая
			от границы с.Новая Ида км 0+437	до границы д.Гречехон км 6+917	6,480	IV	6,480	с 15 апреля по 14 мая	
			от границы д.Гречехон км 8+530	до границы д.Крюкова км 21+892	13,362	IV	13,362	с 15 апреля по 14 мая	
	от границы д.Крюкова км 23+782	до примыкания к полосе отвода на км 16+412 автодороги Бохан-Середкино (км 26+468)	2,686	IV	2,686	с 15 апреля по 14 мая			
Новая Ида-Тымырей-Казачье (в границах с.Новая Ида)	с.Новая Ида	от примыкания к полосе отвода на км 6+684 автодороги Бохан-Свирск (км 0+027)	до границы с.Новая Ида км 0+437	0,410	IV	0,410	с 15 апреля по 14 мая		
Новая Ида-Тымырей-Казачье (в границах д.Гречехон)	д.Гречехон	от границы д.Гречехон км 6+917	до границы д.Гречехон км 8+530	1,613	IV	1,613	с 15 апреля по 14 мая		
Новая Ида-Тымырей-Казачье (в границах д.Крюкова)	д.Крюкова	от границы д.Крюкова км 21+892	до границы д.Крюкова км 23+782	1,890	IV	1,890	с 15 апреля по 14 мая		
25 ОП МЗ 25Н-110	Укыр-Хоргелок-Тачигир	Боханский	в том числе	от примыкания к ул.Школьная с.Укыр км 0+000	до границы д.Тачигир км 3+943	3,943	V	3,943	с 15 апреля по 14 мая
			от границы с.Укыр км 0+411	до границы д.Хоргелок км 0+813	0,402	V	0,402	с 15 апреля по 14 мая	
	от границы д.Хоргелок км 2+463	до границы д.Тачигир км 3+943	1,480	V	1,480	с 15 апреля по 14 мая			
Укыр-Хоргелок-Тачигир (в границах с.Укыр)	с.Укыр	от примыкания к ул.Школьная с.Укыр км 0+000	до границы с.Укыр км 0+411	0,411	V	0,411	с 15 апреля по 14 мая		
Укыр-Хоргелок-Тачигир (в границах д.Хоргелок)	д.Хоргелок	от границы д.Хоргелок км 0+813	до границы д.Хоргелок км 2+463	1,650	V	1,650	с 15 апреля по 14 мая		
25 ОП МЗ 25Н-111	Укыр-Петрограновка	Боханский	в том числе	от примыкания к полосе отвода на км 2+137 автодороги Укыр-Хоргелок-Тачигир (км 0+009)	до северной границы д.Петрограновка км 7+174	7,165	V	7,165	с 15 апреля по 14 мая
			от границы д.Хоргелок км 0+099	до северной границы д.Петрограновка км 7+174	7,075	V	7,075	с 15 апреля по 14 мая	
Укыр-Петрограновка (в границах д.Хоргелок)	д.Хоргелок	от примыкания к полосе отвода на км 2+137 автодороги Укыр-Хоргелок-Тачигир (км 0+009)	до границы д.Хоргелок км 0+099	0,090	V	0,090	с 15 апреля по 14 мая		
25 ОП МЗ 25Н-112	Укыр-Лаврентьевская	Боханский	от примыкания к полосе отвода на км 25+471 автодороги Бохан-Тихоновка (км 0+020)	до границы д.Лаврентьевская км 2+536	2,516	V	2,516	с 15 апреля по 14 мая	
25 ОП МЗ 25Н-113	Укыр-Усть-Укыр	Боханский	в том числе	от примыкания к полосе отвода на км 1+062 автодороги Укыр-Хоргелок-Тачигир (км 0+006)	до границы д.Усть-Укыр км 2+014	2,008	V	2,008	с 15 апреля по 14 мая
			от границы д.Хоргелок км 0+247	до границы д.Усть-Укыр км 2+014	1,767	V	1,767	с 15 апреля по 14 мая	
Укыр-Усть-Укыр (в границах д.Хоргелок)	д.Хоргелок	от примыкания к полосе отвода на км 1+062 автодороги Укыр-Хоргелок-Тачигир (км 0+006)	до границы д.Хоргелок км 0+247	0,241	V	0,241	с 15 апреля по 14 мая		
25 ОП МЗ 25Н-114	Укыр-Маньково	Боханский	от примыкания к полосе отвода на км 22+788 автодороги Бохан-Тихоновка (км 0+021)	до границы д.Маньково км 1+388	1,367	V	1,367	с 15 апреля по 14 мая	
25 ОП МЗ 25Н-115	Каменка-Склянка-Гречехан	Боханский	в том числе	от примыкания к полосе отвода на км 30+335 автодороги Буреть-Каменка (км 0+029)	до примыкания к полосе отвода на км 5+833 автодороги Макаровская-Гречехан-Тыргур (км 10+206)	10,177	V	10,177	с 15 апреля по 14 мая
			от границы с.Каменка км 0+530	до границы з.Склянка км 4+765	4,235	V	4,235	с 15 апреля по 14 мая	
			от границы з.Склянка км 5+043	до границы з.Гречехан км 10+029	4,986	V	4,986	с 15 апреля по 14 мая	

1	2	3	4	5	6	7	8	9
	Каменка-Склянка-Гречехан (в границах с.Каменка)	с.Каменка	от примыкания к полосе отвода на км 30+177 автодороги Бохан-Свирск (км 0+029)	до границы с.Каменка км 0+530	0,501	V	0,501	с 15 апреля по 14 мая
	Каменка-Склянка-Гречехан (в границах з.Склянка)	з.Склянка	от границы з.Склянка км 4+765	до границы з.Склянка км 5+043	0,278	V	0,278	с 15 апреля по 14 мая
	Каменка-Склянка-Гречехан (в границах з.Гречехан)	з.Гречехан	от границы з.Гречехан км 10+029	до примыкания к полосе отвода на км 5+833 автодороги Макаровская-Гречехан-Тыргур (км 10+206)	0,177	V	0,177	с 15 апреля по 14 мая
25 ОП МЗ 25Н-116	Макаровская-Гречехан-Тыргур	в том числе	от примыкания к полосе отвода на км 23+364 автодороги Буреть-Каменка (км 0+023)	до границы д.Тыргур км 8+748	8,725	V	8,725	с 15 апреля по 14 мая
		Боханский	от примыкания к полосе отвода на км 23+364 автодороги Буреть-Каменка (км 0+023) от границы з.Гречехан км 7+182	до границы з.Гречехан км 5+740 до границы д.Тыргур км 8+748	5,717 1,566	V	5,717 1,566	с 15 апреля по 14 мая с 15 апреля по 14 мая
	Макаровская-Гречехан-Тыргур (в границах з.Гречехан)	з.Гречехан	от границы з.Гречехан км 5+740	до границы з.Гречехан км 7+182	1,442	V	1,442	с 15 апреля по 14 мая
25 ОП МЗ 25Н-117	Крюкова-Ершова	Боханский	от примыкания к полосе отвода на км 24+045 автодороги Новая Ида-Тымырей-Казачье (км 0+022)	до границы д.Ершова км 2+950	2,928	V	2,928	с 15 апреля по 14 мая
25 ОП МЗ 25Н-118	Ижилха-Русиновка	Боханский	от примыкания к полосе отвода на км 13+103 автодороги Бохан-Тихонова (км 0+022)	до границы д.Русиновка км 2+619	2,597	V	2,597	с 15 апреля по 14 мая
25 ОП МЗ 25Н-119	Александровское-Ключи	Боханский	от примыкания к полосе отвода на км 5+195 автодороги Подъезд к с.Александровское (км 0+056)	до границы д.Ключи км 1+918	1,862	V	1,862	с 15 апреля по 14 мая
25 ОП МЗ 25Н-120	Буреть-Каменка	Боханский	от примыкания к полосе отвода на км 29+649 автодороги Тараса-Буреть (км 0+007)	до примыкания к полосе отвода на км 31+604 автодороги Бохан-Свирск (км 21+119)	21,112	IV	21,112	с 15 апреля по 14 мая
25 ОП МЗ 25Н-121	Каменка-Угольная	Боханский	от примыкания к полосе отвода на км 26+662 автодороги Бохан-Свирск (км 0+027)	до границы д.Угольная км 4+109	4,082	V	4,082	с 15 апреля по 14 мая
25 ОП МЗ 25Н-122	Подъезд к д.Хандагай	Боханский	от примыкания к полосе отвода на км 11+554 автодороги Бохан-Свирск (км 0+020)	до примыкания к ул.Комсомольская д.Хандагай км 1+634	1,614	V	1,614	с 15 апреля по 14 мая
25 ОП МЗ 25Н-123	Донская-Картыгей	в том числе	от примыкания к полосе отвода на км 29+667 автодороги Бохан-Середкино (км 0+028)	до границы д.Картыгей км 4+222	4,194	IV	4,194	с 15 апреля по 14 мая
		Боханский	от примыкания к полосе отвода на км 29+667 автодороги Бохан-Середкино (км 0+028) от границы д.Донская км 1+012	до границы д.Донская км 0+285 до границы д.Картыгей км 4+222	0,257 3,210	IV	0,257 3,210	с 15 апреля по 14 мая с 15 апреля по 14 мая
	Донская-Картыгей (в границах д.Донская)	д.Донская	от границы д.Донская км 0+285	до границы д.Донская км 1+012	0,727	IV	0,727	с 15 апреля по 14 мая
25 ОП МЗ 25Н-124	Тайшет-Чуна-Братск	в том числе	от примыкания к федеральной автодороге «Новосибирск-Иркутск» км 1221 в д.Байроновка	до примыкания на км 193 а/д «Тулун-Братск»	252,946	III/IV	4,180/ 248,766	с 15 апреля по 14 мая
		д. Байроновка	от примыкания к федеральной автодороге «Новосибирск-Иркутск» км 1221 в д.Байроновка	до км 0+126 автодороги Тайшет-Чуна-Братск	0,126	IV	0,126	с 15 апреля по 14 мая
		Тайшетский	от км 0+126 автодороги Тайшет-Чуна-Братск	до км 20+200 автодороги Тайшет-Чуна-Братск	20,074	IV	20,074	с 15 апреля по 14 мая
		д. Нижняя Гоголевка	от км 20+200 автодороги Тайшет-Чуна-Братск	до км 20+800 автодороги Тайшет-Чуна-Братск	0,600	IV	0,600	с 15 апреля по 14 мая
		Тайшетский	от км 20+800 автодороги Тайшет-Чуна-Братск	до км 35+400 автодороги Тайшет-Чуна-Братск	14,600	IV	14,600	с 15 апреля по 14 мая
		р.п. Квиток	от км 35+400 автодороги Тайшет-Чуна-Братск	до км 37+837 автодороги Тайшет-Чуна-Братск	2,437	IV	2,437	с 15 апреля по 14 мая
	Тайшетский	до км 37+837 автодороги Тайшет-Чуна-Братск	до границы Тайшетского (Чунского) района (км 58+128)	20,291	IV	20,291	с 15 апреля по 14 мая	
	Чунский	от границы (Тайшетского) Чунского района (км 58+128)	до км 113+125 автомобильной дороги «Тайшет-Чуна-Братск» (новое направление)	54,997	IV	54,997	с 15 апреля по 14 мая	
	Тайшет-Чуна-Братск (новое направление)	Чунский	от км 113+125	до км 117+305 автомобильной дороги «Тайшет-Чуна-Братск» (новое направление)	4,180	III	4,180	с 15 апреля по 14 мая
		от км 117+305 автомобильной дороги «Тайшет-Чуна-Братск» (новое направление) от км 155+954 автомобильной дороги «Тайшет-Чуна-Братск» (новое направление) от км 167+374 автомобильной дороги «Тайшет-Чуна-Братск» (новое направление)	до км 155+954 автомобильной дороги «Тайшет-Чуна-Братск» (новое направление) до км 167+374 автомобильной дороги «Тайшет-Чуна-Братск» (новое направление) до границы Чунского (Братского) района км 198+636	38,649 11,420 31,262	IV IV IV	38,649 11,420 31,262	с 15 апреля по 14 мая с 15 апреля по 14 мая с 15 апреля по 14 мая	
Тайшет-Чуна-Братск (Подъезд к п. Сосновка)	Чунский	от примыкания к полосе отвода на км 167+200 автомобильной дороги «Тайшет-Чуна-Братск» (новое направление) (км 0+000)	до границы п.Сосновка км 2+663	2,663	IV	2,663	с 15 апреля по 14 мая	
Тайшет-Чуна-Братск	Братский	от границы (Чунского) Братского района (км 198+636)	до примыкания на км 193 а/д «Тулун-Братск»	51,647	IV	51,647	с 15 апреля по 14 мая	
25 ОП РЗ 25К-125	Седаново-Кодинск	в том числе	от км 19 на юго-запад от п.Седаново (км 0)	до границы Чунского района (Красноярского края) (км 180+290)	180,290	III	180,290	с 15 апреля по 14 мая
		Братский	от км 19 на юго-запад от п.Седаново (км 0)	до границы Братского (Усть-Илимского) района (км 11+930)	11,930	III	11,930	с 15 апреля по 14 мая
		Усть-Илимский	от границы (Братского) Усть-Илимского района (км 11+930)	до границы Усть-Илимского (Чунского) района (км 32+645)	20,715	III	20,715	с 15 апреля по 14 мая
		Чунский	от границы (Усть-Илимского) Чунского района (км 32+645)	до границы Чунского района (Красноярского края) (км 180+290)	147,645	III	147,645	с 15 апреля по 14 мая
25 ОП МЗ 25Н-126	Братск-Усть-Илимск	в том числе	от границы г.Братск км 2+230	до границы городской черты г.Усть-Илимск км 239+198	236,968	I/III	1,012/ 235,956	с 15 апреля по 14 мая
		Братский	от границы г.Братск км 2+230	до км 3+242 автодороги Братск-Усть-Илимск	1,012	I	1,012	с 15 апреля по 14 мая
		от км 3+242 автоороги Братск-Усть-Илимск	до границы Братского (Усть-Илимского) района км 73+019	69,777	III	69,777	с 15 апреля по 14 мая	
		Усть-Илимский	от границы Братского (Усть-Илимского) района км 73+019	до км 90+219 автодороги Братск-Усть-Илимск	17,200	III	17,200	с 15 апреля по 14 мая
		п. Седаново	от км 90+219 автодороги Братск-Усть-Илимск	до км 92+151 автодороги Братск-Усть-Илимск	1,932	III	1,932	с 15 апреля по 14 мая
		Усть-Илимский	от км 92+151 автодороги Братск-Усть-Илимск	до км 165+938 автодороги Братск-Усть-Илимск	73,787	III	73,787	с 15 апреля по 14 мая
		п. Эдучанка	от км 165+938 автодороги Братск-Усть-Илимск	до км 166+215 автодороги Братск-Усть-Илимск	0,277	III	0,277	с 15 апреля по 14 мая
		Усть-Илимский	от км 166+215 автодороги Братск-Усть-Илимск	до км 214+778 автодороги Братск-Усть-Илимск	48,563	III	48,563	с 15 апреля по 14 мая
п.Бадарма	от км 214+778 автодороги Братск-Усть-Илимск	до км 215+585 автодороги Братск-Усть-Илимск	0,807	III	0,807	с 15 апреля по 14 мая		
Усть-Илимский	до км 215+585 автодороги Братск-Усть-Илимск	до границы городской черты г.Усть-Илимск км 239+198	23,613	III	23,613	с 15 апреля по 14 мая		
25 ОП МЗ 25Н-127	«Полукольцо»-«Тулун-Братск»	Братский	от примыкания к полосе отвода на км 128+762 автодороги «Виллой» км 0+050	до примыкания к полосе отвода на км 162+201 автодороги «Виллой» км 86+411	86,361	IV	86,361	с 15 апреля по 14 мая
25 ОП МЗ 25Н-128	Александровка-Худобок	в том числе	от примыкания к полосе отвода на км 108+318 автодороги «Виллой» (км 0+025)	до границы д.Худобок км 6+631	6,606	IV	6,606	с 15 апреля по 14 мая
		Братский	от границы с.Александровка км 0+424	до границы д.Худобок км 6+631	6,207	IV	6,207	с 15 апреля по 14 мая
	Александровка-Худобок (в границах с.Александровка)	с.Александровка	от примыкания к полосе отвода на км 108+471 автодороги «Виллой» (км 0+025)	до границы с.Александровка км 0+424	0,399	IV	0,399	с 15 апреля по 14 мая
25 ОП МЗ 25Н-129	Видим-Прибойный	в том числе	от примыкания к полосе отвода на км 344+620 автодороги «Виллой» км 0+011	до границы п.Прибойный, км 105+958	105,947	IV/V	68,853/ 37,094	с 15 апреля по 14 мая
		Нижеилимский	от примыкания к полосе отвода на км 344+620 автодороги «Виллой» км 0+011 от границы п.Миндей 2 км 19+868	до границы п.Миндей 2 км 19+081 до границы Нижнеилимского и Братского районов км 22+045	21,247	IV	21,247	с 15 апреля по 14 мая с 15 апреля по 14 мая
	Видим-Прибойный (в границах п.Миндей 2)	п.Миндей 2	от границы п.Миндей 2 км 19+081	до границы п.Миндей 2 км 19+868	0,787	IV	0,787	с 15 апреля по 14 мая
	Видим-Прибойный	Братский	от границы Нижнеилимского и Братского районов (км 22+045)	до границы км 62+434	40,389	IV	40,389	с 15 апреля по 14 мая
		от км 62+434 автомобильной дороги Видим-Прибойный	до примыкания лесовозной дороги км 99+528	37,094	V	37,094	с 15 апреля по 14 мая	
		от примыкания лесовозной дороги км 99+528	до границы п.Прибойный, км 105+958	6,430	IV	6,430	с 15 апреля по 14 мая	
25 ОП МЗ 25Н-130	Илир-Кардой-Карай	в том числе	от границы с.Илир км 1+647	до границы д.Карай км 10+799	9,053	IV	9,053	с 15 апреля по 14 мая
		Братский	от границы с.Илир км 1+647 от примыкания к полосе отвода на км 78+056 автодороги Виллой (км 2+517) от границы д.Кардой км 7+730	до примыкания к полосе отвода на км 78+056 автодороги Виллой (км 2+418) до границы д.Кардой км 6+076 до границы д.Карай км 10+799	7,399	IV	7,399	с 15 апреля по 14 мая с 15 апреля по 14 мая с 15 апреля по 14 мая
		д.Кардой	от границы д.Кардой км 6+076	до границы д.Кардой км 7+730	1,654	IV	1,654	с 15 апреля по 14 мая
	Илир-Кардой-Карай (в границах д.Кардой)	д.Кардой	от границы д.Кардой км 6+076	до границы д.Кардой км 7+730	1,654	IV	1,654	с 15 апреля по 14 мая
25 ОП МЗ 25Н-131	Калтук-Куватка	Братский	от примыкания к полосе отвода на км 8+849 автодороги Подъезд к с.Калтук (км 0+025)	до границы д.Куватка км 24+791	24,766	IV	24,766	с 15 апреля по 14 мая
25 ОП МЗ 25Н-132	Ключи-Булак-Кумейка	в том числе	от примыкания к полосе отвода на км 9+198 автодороги Подъезд к с.Ключи-Булак (км 0+000)	до границы д.Кумейка км 7+417	7,417	IV	7,417	с 15 апреля по 14 мая
		Братский	от границы с.Ключи-Булак км 2+151	до границы д.Кумейка км 7+417	5,266	IV	5,266	с 15 апреля по 14 мая
	Ключи-Булак-Кумейка (в границах с.Ключи-Булак)	с.Ключи-Булак	от примыкания к полосе отвода на км 9+198 автодороги Подъезд к с.Ключи-Булак (км 0+000)	до границы с.Ключи-Булак км 2+151	2,151	IV	2,151	с 15 апреля по 14 мая
25 ОП МЗ 25Н-133	Обход г. Братск (через п. Бикей)	в том числе	от границ п. Чекановский км 0+000	до примыкания к полосе отвода на км 3+360 автодороги Братск-Усть-Илимск км 28+992	28,992	IV	28,992	с 15 апреля по 14 мая
		Братский	от границ п. Чекановский км 0+000 от границы ж/р Стениха км 5+123 от границы ж/р Бикей км 13+089	до границы ж/р Стениха км 4+625 до границы ж/р Бикей км 11+516	26,921	IV	26,921	с 15 апреля по 14 мая с 15 апреля по 14 мая с 15 апреля по 14 мая
		от границы ж/р Стениха км 4+625	до примыкания к полосе отвода на км 3+360 автодороги Братск-Усть-Илимск км 28+992	0,498	IV	0,498	с 15 апреля по 14 мая	
		от границы ж/р Бикей км 11+516	до границы ж/р Стениха км 5+123 до границы ж/р Бикей км 13+089	1,573	IV	1,573	с 15 апреля по 14 мая	
	Обход г. Братск (через п. Бикей)	г. Братск	от границы ж/р Стениха км 4+625	до границы ж/р Стениха км 5+123	0,498	IV	0,498	с 15 апреля по 14 мая
Обход г. Братск (через п. Бикей)	г. Братск	от границы ж/р Бикей км 11+516	до границы ж/р Бикей км 13+089	1,573	IV	1,573	с 15 апреля по 14 мая	

1	2	3	4	5	6	7	8	9	
25 ОП МЗ 25Н-134	Подъезд к с.Большеокинское	Братский	от примыкания к полосе отвода на км 52+530 автодороги «Полуколько»-«Тулун-Братск» (км 0+025)	до границы с.Большеокинское км 12+148	12,123	IV	12,123	с 15 апреля по 14 мая	
25 ОП МЗ 25Н-135	Подъезд к п.Боровской	Братский	от примыкания к полосе отвода на км 290+109 автодороги «Виллой» (км 0+050)	до границы п.Боровской км 15+119	15,069	IV	15,069	с 15 апреля по 14 мая	
25 ОП МЗ 25Н-136	Подъезд к с.Дубынино	Братский	от примыкания к полосе отвода на км 36+319 автодороги Братск-Усть-Илимск (км 0+068)	до границы с.Дубынино км 18+234	18,166	IV	18,166	с 15 апреля по 14 мая	
25 ОП МЗ 25Н-137	Подъезд к п.Зяба	Братский	от примыкания к полосе отвода на км 283+154 автодороги «Виллой» (км 0+050)	до границы п.Зяба км 3+595	3,545	IV	3,545	с 15 апреля по 14 мая	
25 ОП МЗ 25Н-138	Подъезд к с.Калтук	Братский	от примыкания к полосе отвода на км 38+472 автодороги «Полуколько»-«Тулун-Братск» (км 0+025)	до границы с.Калтук км 8+869	8,844	IV	8,844	с 15 апреля по 14 мая	
25 ОП МЗ 25Н-139	Подъезд к п.Кежемский	Братский	от примыкания к полосе отвода на км 303+612 автодороги «Виллой» (км 0+050)	до границы п.Кежемский км 16+949	16,899	IV	16,899	с 15 апреля по 14 мая	
25 ОП МЗ 25Н-140	Подъезд к с.Ключи-Булак	Братский	от примыкания к полосе отвода на км 28+830 автодороги «Полуколько»-«Тулун-Братск» (км 0+025)	до км 9+198 автодороги Подъезд к с.Ключи-Булак	9,173	IV	9,173	с 15 апреля по 14 мая	
25 ОП МЗ 25Н-141	Подъезд к с.Кобляково	Братский	от примыкания к полосе отвода на км 41+611 автодороги Братск-Усть-Илимск (км 0+070)	до границы с.Кобляково км 4+595	4,520	IV	4,520	с 15 апреля по 14 мая	
25 ОП МЗ 25Н-142	Подъезд к с.Кобь	Братский	от примыкания к полосе отвода на км 11+442 автодороги «Полуколько»-«Тулун-Братск» (км 0+025)	до границы с.Кобь км 11+865	11,840	IV	11,840	с 15 апреля по 14 мая	
25 ОП МЗ 25Н-143	Подъезд к с.Кузнецовка	Братский	от примыкания к полосе отвода на км 193+975 автодороги «Виллой» (км 0+050)	до границы с.Кузнецовка км 1+018	0,968	IV	0,968	с 15 апреля по 14 мая	
25 ОП МЗ 25Н-144	Подъезд к с.Новое Приречье	Братский	от примыкания к полосе отвода на км 73+526 автодороги «Виллой» (км 0+050)	до границы д.Новое Приречье км 29+538	29,488	IV	29,488	с 15 апреля по 14 мая	
25 ОП МЗ 25Н-145	Подъезд к переправе Добчур	Братский	от примыкания к полосе отвода на км 3+648 автодороги Тангуй-Бада (км 0+025)	до паромной переправы Добчур км 4+025	4,000	IV	4,000	с 15 апреля по 14 мая	
25 ОП МЗ 25Н-146	Подъезд к пристани «Кантинская»	Братский	от примыкания к полосе отвода на км 8+663 автодороги Подъезд к с.Ключи-Булак км 0+020	до пристани «Кантинская» км 11+746	11,726	IV	11,726	с 15 апреля по 14 мая	
25 ОП МЗ 25Н-147	Подъезд к с.Тангуй	в том числе	от примыкания к полосе отвода на км 115+720 автодороги «Виллой» (км 0+050)	до границы с.Тангуй км 11+175	11,125	IV	11,125	с 15 апреля по 14 мая	
		Братский	от примыкания к полосе отвода на км 115+720 автодороги «Виллой» (км 0+050)	до границы с.Зарьб км 1+453	8,771	IV	8,771	с 15 апреля по 14 мая	
	Подъезд к с.Тангуй (в границах с.Зарьб)	с.Зарьб	от границы с.Зарьб км 3+807	до границы с.Тангуй км 11+175	2,354	IV	2,354	с 15 апреля по 14 мая	
25 ОП МЗ 25Н-148	Подъезд к п.Тарма	Братский	от примыкания к полосе отвода на км 186+703 автодороги «Виллой» км 0+050	до границы п. Тарма км 6+945	6,895	IV	6,895	с 15 апреля по 14 мая	
25 ОП МЗ 25Н-149	Подъезд к п.Шумилово	Братский	от примыкания к полосе отвода на км 44+775 автодороги Видим-Прибойный км 0+025	до границы п. Шумилово км 15+307	15,282	IV	15,282	с 15 апреля по 14 мая	
25 ОП МЗ 25Н-150	Подъезд к д.Булак	Братский	от примыкания к полосе отвода на км 17+460 автодороги «Подъезд к с.Новое Приречье» (км 0+025)	до границы д.Булак км 5+340	5,315	IV	5,315	с 15 апреля по 14 мая	
25 ОП МЗ 25Н-151	Тангуй-Бада	Братский	от примыкания к полосе отвода на км 11+168 автодороги Подъезд к с.Тангуй (км 0+025)	до границы д.Бада км 6+895	6,870	IV	6,870	с 15 апреля по 14 мая	
25 ОП МЗ 25Н-152	Жигалово-Казачинское	в том числе	от границы п.Жигалово (388+704 км «Иркутск-Усть-Ордынский-Жигалово») км 0	до примыкания к полосе отвода на км 196+350 автомобильной дороги "Усть-Кут-Уоян" (км 272+570)	196,857	IV/V		с 15 мая по 13 июня	
		р.п. Жигалово	от границы р.п.Жигалово (388+704 км «Иркутск-Усть-Ордынский-Жигалово») км 0	до км 4+400 автодороги Жигалово-Казачинское	4,400	IV	4,400	с 15 мая по 13 июня	
		Жигаловский	от км 4+400 автодороги Жигалово-Казачинское	до км 6+000 автодороги Жигалово-Казачинское	1,600	IV	1,600	с 15 мая по 13 июня	
		д. Кузнецовка	от км 6+000 автодороги Жигалово-Казачинское	до км 6+628 автодороги Жигалово-Казачинское	0,628	IV	0,628	с 15 мая по 13 июня	
		Жигаловский	от км 6+628 автодороги Жигалово-Казачинское	до км 7+528 автодороги Жигалово-Казачинское	0,900	IV	0,900	с 15 мая по 13 июня	
		с.Тутура	от км 7+528 автодороги Жигалово-Казачинское	до км 8+838 автодороги Жигалово-Казачинское	1,310	IV	1,310	с 15 мая по 13 июня	
		Жигаловский	от км 8+838 автодороги Жигалово-Казачинское	до км 18+838 автодороги Жигалово-Казачинское	10,000	IV	10,000	с 15 мая по 13 июня	
		д. Якимовка	от км 18+838 автодороги Жигалово-Казачинское	до км 19+568 автодороги Жигалово-Казачинское	0,730	IV	0,730	с 15 мая по 13 июня	
		Жигаловский	от км 19+568 автодороги Жигалово-Казачинское	до км 29+868 автодороги Жигалово-Казачинское	10,300	IV	10,300	с 15 мая по 13 июня	
		д. Грехово	от км 29+868 автодороги Жигалово-Казачинское	до км 30+635 автодороги Жигалово-Казачинское	0,767	IV	0,767	с 15 мая по 13 июня	
		Жигаловский	от км 30+635 автодороги Жигалово-Казачинское	до км 107+278 автодороги Жигалово-Казачинское	76,643	IV	76,643	с 15 мая по 13 июня	
		Жигаловский	до км 107+278 автодороги Жигалово-Казачинское	до км 111+168 автодороги Жигалово-Казачинское	3,890	V	3,890	с 15 мая по 13 июня	
Жигалово-Казачинское	Казачинско-Ленский	от км 186+881	до км 268+970 автодороги Жигалово-Казачинское	82,089	V	82,089	с 15 мая по 13 июня		
	п. Окунайский	от км 268+970 автодороги Жигалово-Казачинское	до примыкания к полосе отвода на км 196+350 автомобильной дороги "Усть-Кут-Уоян" (км 272+570)	3,600	V	3,600	с 15 мая по 13 июня		
25 ОП МЗ 25Н-153	Жигалово-Усть-Илга	Жигаловский	от границы р.п. Жигалово км 2+399	до км 28+550 автодороги Жигалово-Усть-Илга	26,151	V	26,151	с 15 мая по 13 июня	
25 ОП МЗ 25Н-154	Знаменка - Дальняя Загора - Лукиново	в том числе	от примыкания к полосе отвода на км 248+277 автодороги Залари-Жигалово (км 0+062)	до границы с. Лукиново (км 74+815)	74,753	IV	74,753	с 15 мая по 13 июня	
		Жигаловский	от примыкания к полосе отвода на км 248+277 автодороги Залари-Жигалово (км 0+062)	до границы с. Дальняя Загора км 10+960	10,898	IV	10,898	с 15 мая по 13 июня	
			от границы с. Дальняя Загора км 11+377	до границы с. Качень км 16+812	5,435	IV	5,435	с 15 мая по 13 июня	
			от границы с. Качень км 16+909	до границы д. Чичек км 27+052	10,143	IV	10,143	с 15 мая по 13 июня	
			от границы д. Чичек км 28+447	до границы д. Кайдакан км 33+926	5,479	IV	5,479	с 15 мая по 13 июня	
			от границы д. Кайдакан км 35+450	до границы д. Бутырина км 43+451	8,001	IV	8,001	с 15 мая по 13 июня	
			от границы д. Бутырина км 44+390	до границы с. Тимошино км 45+857	1,467	IV	1,467	с 15 мая по 13 июня	
			от границы с. Тимошино км 47+970	до границы д. Бачай км 69+231	21,261	IV	21,261	с 15 мая по 13 июня	
			от границы д. Бачай км 70+562	до границы с. Лукиново км 74+815	4,253	IV	4,253	с 15 мая по 13 июня	
			с. Дальняя Загора	от границы с. Дальняя Загора км 10+960	до границы с. Дальняя Загора км 11+377	0,417	IV	0,417	с 15 мая по 13 июня
			с. Качень	от границы с. Качень км 16+812	до границы с. Качень км 16+909	0,097	IV	0,097	с 15 мая по 13 июня
		д. Чичек	от границы д. Чичек км 27+052	до границы д. Чичек км 28+447	1,395	IV	1,395	с 15 мая по 13 июня	
		д. Кайдакан	от границы д. Кайдакан км 33+926	до границы д. Кайдакан км 35+450	1,524	IV	1,524	с 15 мая по 13 июня	
		д. Бутырина	от границы д. Бутырина км 43+451	до границы д. Бутырина км 44+390	0,939	IV	0,939	с 15 мая по 13 июня	
		с. Тимошино	от границы с. Тимошино км 45+857	до границы с. Тимошино км 47+970	2,113	IV	2,113	с 15 мая по 13 июня	
д. Бачай	от границы д. Бачай км 69+231	до границы д. Бачай км 70+562	1,331	IV	1,331	с 15 мая по 13 июня			
25 ОП МЗ 25Н-155	Подъезд к д. Воробьева	в том числе	от примыкания к полосе отвода на км 359+018 автодороги Иркутск-Усть-Ордынский-Жигалово (км 0+032)	до примыкания к полосе отвода на км 362+318 автодороги Иркутск-Усть-Ордынский-Жигалово км 5+092	3,715	IV	3,715	с 15 мая по 13 июня	
		Жигаловский	от примыкания к полосе отвода на км 359+018 автодороги Иркутск-Усть-Ордынский-Жигалово (км 0+032)	до границы д. Воробьева км 2+335				с 15 мая по 13 июня	
			от границы д. Воробьева км 3+680	до примыкания к полосе отвода на км 362+318 автодороги Иркутск-Усть-Ордынский-Жигалово км 5+092	3,715	IV	3,715	с 15 мая по 13 июня	
25 ОП МЗ 25Н-156	Подъезд к д. Головновка	в том числе	от границы с. Тутура км 0+000	до границы д. Головновка км 1+468	1,468	V	1,468	с 15 мая по 13 июня	
		Жигаловский	от границы с. Тутура км 1+262	до границы д. Головновка км 1+468	0,206	V	0,206	с 15 мая по 13 июня	
		с. Тутура	от границы с. Тутура км 0+000	до границы с. Тутура км 1+262	1,262	V	1,262	с 15 мая по 13 июня	
25 ОП МЗ 25Н-157	Подъезд к с. Дальняя Загора	Жигаловский	от примыкания к полосе отвода на км 234+578 автодороги Залари-Жигалово (км 0+045)	до примыкания к полосе отвода автодороги Знаменка-Дальняя Загора-Лукиново км 1+855	1,810	IV	1,810	с 15 мая по 13 июня	
25 ОП МЗ 25Н-158	Подъезд к д. Пономарева	в том числе	от примыкания к полосе отвода на км 367+246 автодороги Иркутск-Усть-Ордынский-Жигалово (км 0+053)	до примыкания к полосе отвода на км 372+361 автодороги Иркутск-Усть-Ордынский-Жигалово км 5+542	4,188	V	4,188	с 15 мая по 13 июня	
		Жигаловский	от примыкания к полосе отвода на км 367+246 автодороги Иркутск-Усть-Ордынский-Жигалово (км 0+053)	до границы д. Пономарева км 1+676		V		с 15 мая по 13 июня	
			от границы д. Пономарева 2+977	до примыкания к полосе отвода на км 372+361 автодороги Иркутск-Усть-Ордынский-Жигалово км 5+542	4,188	V	4,188	с 15 мая по 13 июня	
25 ОП МЗ 25Н-159	Подъезд к с. Рудовка	Жигаловский	от примыкания к полосе отвода на км381+900 автодороги Иркутск-Усть-Ордынский-Жигалово (км 0+033)	до границы с. Рудовка 1+573	1,540	V	1,540	с 15 мая по 13 июня	
25 ОП МЗ 25Н-160	Подъезд к с. Чикан	в том числе	от примыкания к полосе отвода на км 38+574 автодороги Жигалово-Казачинское (км 0+060)	до примыкания к ул. Центральная км 4+512	4,452	IV	4,452	с 15 мая по 13 июня	
		Жигаловский	от примыкания к полосе отвода на км 38+574 автодороги Жигалово-Казачинское (км 0+060)	до границы с. Чикан км 4+355	4,295	IV	4,295	с 15 мая по 13 июня	
		с. Чикан	от границы с. Чикан км 4+355	до примыкания к ул. Центральная км 4+512	0,157	IV	0,157	с 15 мая по 13 июня	
25 ОП МЗ 25Н-161	Чикан-Келора	Жигаловский	от границы с. Чикан км 0+000	до границы д. Келора км 30+275	30,275	V	30,275	с 15 мая по 13 июня	
25 ОП МЗ 25Н-162	Бажир-Тунгуй	в том числе	от примыкания к полосе отвода автодороги Залари-Бажир-Красное Поле-Багантуй на 6,100 км	до км 3+715 м. автодороги Бажир-Тунгуй	3,715	V	3,715	с 15 апреля по 14 мая	
		с.Бажир	от примыкания к полосе отвода автодороги Залари-Бажир-Красное Поле-Багантуй на 6,100 км	до км 0+676 м. автодороги Бажир-Тунгуй	0,676	V	0,676	с 15 апреля по 14 мая	
		Заларинский	от км 0+676 м. автодороги Бажир-Тунгуй	до км 3+715 м. автодороги Бажир-Тунгуй	3,039	V	3,039	с 15 апреля по 14 мая	

СЛУЖБА ПО ТАРИФАМ ИРКУТСКОЙ ОБЛАСТИ

П Р И К А З

26 апреля 2024 года

Иркутск

№ 79-73-спр

О внесении изменений в приказ службы по тарифам Иркутской области от 29 ноября 2022 года № 79-684-спр

В соответствии с Федеральным законом от 26 марта 2003 года № 35-ФЗ «Об электроэнергетике», постановлением Правительства Российской Федерации от 29 декабря 2011 года № 1178 «О ценообразовании в области регулируемых цен (тарифов) в электроэнергетике», приказом ФАС России от 31 января 2024 года № 52/24 «Об отмене приказов Службы по тарифам Иркутской области», решением ФАС России от 3 апреля 2024 года № СП/27727/24, руководствуясь статьей 21 Устава Иркутской области, Положением о службе по тарифам Иркутской области, утвержденным постановлением Правительства Иркутской области от 7 июня 2012 года № 303-пп, учитывая итоги рассмотрения данного вопроса на заседании Правления службы по тарифам Иркутской области 26 апреля 2024 года,

П Р И К А З Ы В А Ю:

1. Внести в приказ службы по тарифам Иркутской области от 29 ноября 2022 года № 79-684-спр «Об установлении единых (котловых) тарифов на услуги по передаче электрической энергии на территории Иркутской области на 2023 - 2027 годы» следующие изменения:

- 1) приложение 3 изложить в новой редакции согласно приложению 1 к настоящему приказу;
- 2) дополнить приложением 3.1 согласно приложению 2 к настоящему приказу.

2. Настоящий приказ вступает в силу с 1 мая 2024 года.

3. Настоящий приказ подлежит официальному опубликованию в общественно-политической газете «Областная», сетевом издании «Официальный интернет-портал правовой информации Иркутской области» (ogirk.ru), а также на «Официальном интернет-портале правовой информации» (www.pravo.gov.ru) после его государственной регистрации.

Руководитель службы А.Р. Халиулин

Приложение 1
к приказу службы по тарифам Иркутской области от 26 апреля 2024 года № 79-73-спр

«Приложение 3
к приказу службы по тарифам Иркутской области от 29 ноября 2022 года № 79-684-спр

**ЕДИНЫЕ (КОТЛОВЫЕ) ТАРИФЫ
НА УСЛУГИ ПО ПЕРЕДАЧЕ ЭЛЕКТРИЧЕСКОЙ ЭНЕРГИИ НА ТЕРРИТОРИИ ИРКУТСКОЙ ОБЛАСТИ, ПОСТАВЛЯЕМОЙ ПОТРЕБИТЕЛЯМ, НЕ ОТНОСЯЩИМСЯ К НАСЕЛЕНИЮ И ПРИРАВНЕННЫМ К НЕМУ КАТЕГОРИЯМ ПОТРЕБИТЕЛЕЙ НА 2024 ГОД**

№ п/п	Тарифные группы потребителей электрической энергии (мощности)	Единица измерения	Диапазоны напряжения											
			Всего	ВН-1	ВН	СН-I	СН-II	НН	Всего	ВН-1	ВН	СН-I	СН-II	НН
1	2	3	4	5	6	7	8	9	10	11	12	13	14	15
1	Прочие потребители (тарифы указываются без учета НДС)		с 01.05.2024 по 30.06.2024						с 01.07.2024 по 31.12.2024					
1.1	Двухставочный тариф													
1.1.1	- ставка за содержание электрических сетей	руб./МВт.мес.	x	-	289 206,65	497 441,17	613 128,73	625 987,55	x	-	315 524,46	542 708,32	668 923,44	682 952,42
1.1.2	- ставка на оплату технологического расхода (потерь) в электрических сетях	руб./МВт.ч	x	-	117,41	224,31	251,10	561,87	x	-	175,91	336,07	376,20	841,80
1.2	Одноставочный тариф	руб./кВт.ч	x	x	0,50168	1,04422	1,31542	1,74313	x	x	0,59515	1,23876	1,56049	2,06789
1.3	Величина перекрестного субсидирования, учтенная в ценах (тарифах) на услуги по передаче электрической энергии	тыс. руб.	3 946 119,17	-	1 431 992,41	263 663,00	1 429 114,88	821 348,87	4 083 491,14	-	1 714 746,35	239 140,24	1 422 716,02	706 888,53
1.4	Ставка перекрестного субсидирования	руб./МВт.ч	187,85	-	83,84	363,82	540,55	520,95	197,35	-	93,54	386,91	580,32	502,22
1.5	Субсидия на компенсацию выпадающих доходов, образованных вследствие установления тарифов на услуги по передаче электрической энергии, оказываемые потребителям, не относящимся к населению и приравненным к нему категориям потребителей, ниже экономически обоснованного уровня	тыс. руб.			—							—		

Таблица 1

**ЕДИНЫЕ (КОТЛОВЫЕ) ТАРИФЫ НА УСЛУГИ ПО ПЕРЕДАЧЕ
ЭЛЕКТРИЧЕСКОЙ ЭНЕРГИИ НА ТЕРРИТОРИИ ИРКУТСКОЙ ОБЛАСТИ, ПОСТАВЛЯЕМОЙ ПОТРЕБИТЕЛЯМ,
НЕ ОТНОСЯЩИМСЯ К НАСЕЛЕНИЮ И ПРИРАВНЕННЫМ К НЕМУ КАТЕГОРИЯМ ПОТРЕБИТЕЛЕЙ, БЕЗ УЧЕТА СУБСИДИЙ НА КОМПЕНСАЦИЮ ВЫПАДАЮЩИХ ДОХОДОВ,
ОБРАЗОВАННЫХ ВСЛЕДСТВИЕ УСТАНОВЛЕНИЯ ТАРИФОВ НА УСЛУГИ ПО ПЕРЕДАЧЕ ЭЛЕКТРИЧЕСКОЙ ЭНЕРГИИ, ОКАЗЫВАЕМЫЕ ПОТРЕБИТЕЛЯМ,
НЕ ОТНОСЯЩИМСЯ К НАСЕЛЕНИЮ И ПРИРАВНЕННЫМ К НЕМУ КАТЕГОРИЯМ ПОТРЕБИТЕЛЕЙ, НИЖЕ ЭКОНОМИЧЕСКИ ОБОСНОВАННОГО УРОВНЯ НА 2024 ГОД**

№ п/п	Тарифные группы потребителей электрической энергии (мощности)	Единица измерения	Диапазоны напряжения											
			Всего	ВН-1	ВН	СН-I	СН-II	НН	Всего	ВН-1	ВН	СН-I	СН-II	НН
1	2	3	4	5	6	7	8	9	10	11	12	13	14	15
1	Прочие потребители (тарифы указываются без учета НДС)		с 01.05.2024 по 30.06.2024						с 01.07.2024 по 31.12.2024					
1.1	Двухставочный тариф													
1.1.1	- ставка за содержание электрических сетей	руб./МВт.мес.	x	-	-	-	-	-	x	-	-	-	-	-
1.1.2	- ставка на оплату технологического расхода (потерь) в электрических сетях	руб./МВт.ч	x	-	-	-	-	-	x	-	-	-	-	-
1.2	Одноставочный тариф	руб./кВт.ч	x	x	-	-	-	-	x	x	-	-	-	-

Таблица 2

РАЗМЕР ЭКОНОМИЧЕСКИ ОБОСНОВАННЫХ ЕДИНЫХ (КОТЛОВЫХ) ТАРИФОВ НА УСЛУГИ ПО ПЕРЕДАЧЕ ЭЛЕКТРИЧЕСКОЙ ЭНЕРГИИ НА ТЕРРИТОРИИ ИРКУТСКОЙ ОБЛАСТИ на 2024 год

№ п/п	Тарифные группы потребителей электрической энергии (мощности)	Единица измерения	Уровни напряжения			
			ВН	СН-I	СН-II	НН
1	2	3	4	5	6	7
1	Величины, используемые при утверждении (расчете) единых (котловых) тарифов на услуги по передаче электрической энергии в субъекте Российской Федерации:					
1.1	Экономически обоснованные единые (котловые) тарифы на услуги по передаче электрической энергии (тарифы указываются без учета НДС)		с 01.05.2024 по 30.06.2024			
1.1.1	Двухставочный тариф:					
1.1.1.1	- ставка за содержание электрических сетей	руб./МВт.мес.	226 105,55	276 711,58	301 732,23	349 918,19
1.1.1.2	- ставка на оплату технологического расхода (потерь) в электрических сетях	руб./МВт.ч	117,41	224,31	251,10	561,87
1.1.2	Одноставочный тариф	руб./кВт.ч	0,41784	0,68040	0,77487	1,22218
1.2	Экономически обоснованные единые (котловые) тарифы на услуги по передаче электрической энергии (тарифы указываются без учета НДС)		с 01.07.2024 по 31.12.2024			
1.2.1	Двухставочный тариф:					
1.2.1.1	- ставка за содержание электрических сетей	руб./МВт.мес.	245 123,42	310 096,38	341 138,24	403 206,73
1.2.1.2	- ставка на оплату технологического расхода (потерь) в электрических сетях	руб./МВт.ч	175,91	336,07	376,20	841,80
1.2.2	Одноставочный тариф	руб./кВт.ч	0,50160	0,85186	0,98017	1,56567

№ п/п	Наименование сетевой организации с указанием необходимой валовой выручки (без учета оплаты потерь), необходимая валовая выручка которой учтена при утверждении (расчете) единых (котловых) тарифов на услуги по передаче электрической энергии в субъекте Российской Федерации	Необходимая валовая выручка сетевых организаций без учета оплаты потерь, учтенная при утверждении (расчете) единых (котловых) тарифов на услуги по передаче электрической энергии в субъекте Российской Федерации	Учтенные расходы сетевых организаций, связанные с осуществлением технологического присоединения к электрическим сетям, не включаемые в плату за технологическое присоединение	Необходимая валовая выручка на оплату технологического расхода (потерь) электрической энергии	Величина потерь электрической энергии при ее передаче по электрическим сетям, учтенная при формировании регулируемых цен (тарифов)
1	АО «Иркутская электросетевая компания»	15 446 130,3	201 139,4	7 998 951,1	3 361,1283
2	ОГУЭП «Облкоммунэнерго»	1 966 985,9	41 920,7	2 287 093,6	961,0279
3	АО «Братская электросетевая компания»	2 780 118,2	155 948,3	648 821,1	272,6321
4	АО «Витимэнерго»	2 057 277,0	-	266 972,2	112,1807
5	Восточно-Сибирская дирекция по энергообеспечению - структурное подразделение Трансэнерго - филиал ОАО «РЖД»	769 159,3	19 870,6	251 328,1	105,6071
6	Филиал «Забайкальский» АО «Оборонэнерго»	164 216,6	-	39 005,1	16,3898
7	ООО Энергетическая компания «Радан»	168 327,8	-	6 080,3	2,5549
8	АО «АНХК»	82 358,3	-	28 857,7	12,1259
9	АО «Электросеть»	101 575,7	-	19 553,5	8,2163
10	ООО «Прибайкальская электросетевая компания»	16 375,9	-	31 745,9	13,3395
11	ООО «Транснефть-ЭлектросетьСервис»	23 046,2	-	1 565,5	0,6578
12	ООО «АктивЭнерго»	22 507,7	-	7 838,5	3,2937
13	АО «Саянхимпласт»	6 549,9	-	1 313,4	0,5519
14	ООО «Управление энергоснабжения»	8 374,9	-	2 461,0	1,0341
15	ООО «ЭНКТП»	25 835,8	-	22 256,0	9,3519
	ВСЕГО	23 638 839,5	418 879,0	11 613 843,0	4 880,0919

Таблица 3

**ПОКАЗАТЕЛИ ДЛЯ ЦЕЛЕЙ РАСЧЕТА ЕДИНЫХ (КОТЛОВЫХ) ТАРИФОВ
НА УСЛУГИ ПО ПЕРЕДАЧЕ ЭЛЕКТРИЧЕСКОЙ ЭНЕРГИИ НА ТЕРРИТОРИИ ИРКУТСКОЙ ОБЛАСТИ**

№ п/п	Показатель	Единица измерения	с 01.05.2024 по 30.06.2024					с 01.07.2024 по 31.12.2024				
			Диапазоны напряжения					Диапазоны напряжения				
			ВН1	ВН	СН1	СН2	НН	ВН1	ВН	СН1	СН2	НН
1	2	3	4	5	6	7	8	9	10	11	12	13
1	Плановый объем полезного отпуска электрической энергии (мощности) всем потребителям, оплачивающим услуги по передаче электрической энергии по единым (котловым) тарифам на услуги по передаче электрической энергии, в т.ч.:	млн кВт.ч	-	19 469,968	643,410	2 734,464	5 396,939	-	19 970,500	628,601	2 536,796	4 278,722
1.1	Населению и приравненным к нему категориям потребителей в пределах социальной нормы потребления электрической энергии (мощности) (в том числе с учетом дифференциации по двум и по трем зонам суток):	млн кВт.ч	-	64,430	41,728	732,041	4 606,886	-	48,998	31,967	557,055	3 497,705

1.6.1	Исполнители коммунальных услуг (товарищества собственников жилья, жилищно-строительные, жилищные или иные специализированные потребительские кооперативы либо управляющие организации), наймодатели (или уполномоченные ими лица), предоставляющие гражданам жилые помещения специализированного жилищного фонда, включая жилые помещения в общежитиях, жилые помещения маневренного фонда, жилые помещения в домах системы социального обслуживания населения, жилые помещения фонда для временного поселения вынужденных переселенцев, для временного поселения лиц, признанных беженцами, а также жилые помещения для социальной защиты отдельных категорий граждан, приобретающие электрическую энергию (мощность) для коммунально-бытового потребления населения в объемах фактического потребления электрической энергии населения и объемах электрической энергии, израсходованной на места общего пользования, за исключением:							
	исполнителей коммунальных услуг (товариществ собственников жилья, жилищно-строительных, жилищных или иных специализированных потребительских кооперативов либо управляющих организаций), приобретающих электрическую энергию (мощность) для предоставления коммунальных услуг собственникам и пользователям жилых помещений и содержания общего имущества многоквартирных домов; наймодателей (или уполномоченных ими лиц), предоставляющих гражданам жилые помещения специализированного жилищного фонда, включая жилые помещения в общежитиях, жилые помещения маневренного фонда, жилые помещения в домах системы социального обслуживания населения, жилые помещения фонда для временного поселения вынужденных переселенцев, жилые помещения фонда для временного поселения лиц, признанных беженцами, а также жилые помещения для социальной защиты отдельных категорий граждан, приобретающих электрическую энергию (мощность) для предоставления коммунальных услуг пользователям таких жилых помещений в объемах потребления электрической энергии населением и содержания мест общего пользования в домах, в которых имеются жилые помещения специализированного жилого фонда.	руб./кВт·ч	0,61642	0,61642	0,61642	0,74224	1,55236	3,49405
1.6.2	Садоводческие некоммерческие товарищества и огороднические некоммерческие товарищества.							
	Однотарифный тариф (в том числе дифференцированный по двум и по трем зонам суток)	руб./кВт·ч	0,61642	0,61642	0,61642	0,74224	1,55236	3,49405
1.6.3	Юридические лица, приобретающие электрическую энергию (мощность) в целях потребления осужденными в помещениях для их содержания при условии наличия раздельного учета электрической энергии для указанных помещений.							
	Однотарифный тариф (в том числе дифференцированный по двум и по трем зонам суток)	руб./кВт·ч	0,61642	0,61642	0,61642	0,74224	1,55236	3,49405
1.6.4	Содержащиеся за счет прихожан религиозные организации.							
	Однотарифный тариф (в том числе дифференцированный по двум и по трем зонам суток)	руб./кВт·ч	0,61642	0,61642	0,61642	0,74224	1,55236	3,49405
1.6.5	Гарантирующие поставщики, энергосбытовые, энергоснабжающие организации, приобретающие электрическую энергию (мощность) в целях дальнейшей продажи населению и приравненным к населению категориям потребителей в объемах фактического потребления населения и приравненных к нему категорий потребителей, и объемах электроэнергии, израсходованной на места общего пользования в целях потребления на коммунально-бытовые нужды граждан и не используемой для осуществления коммерческой (профессиональной) деятельности.							
	Однотарифный тариф (в том числе дифференцированный по двум и по трем зонам суток)	руб./кВт·ч	0,61642	0,61642	0,61642	0,74224	1,55236	3,49405
1.6.6	Объединения граждан, приобретающих электрическую энергию (мощность) для использования в принадлежащих им хозяйственных постройках (погреба, сараи).							
	Некоммерческие объединения граждан (гаражно-строительные, гаражные кооперативы), приобретающие электрическую энергию (мощность) в целях потребления на коммунально-бытовые нужды и не используемую для осуществления коммерческой деятельности.							
	Однотарифный тариф (в том числе дифференцированный по двум и по трем зонам суток)	руб./кВт·ч	0,61642	0,61642	0,61642	0,74224	1,55236	3,49405

Примечание. Тарифы для группы потребителей 1.6 применяются с учетом приказа службы по тарифам Иркутской области от 26 декабря 2014 года № 762-спр «О применении понижающего коэффициента к тарифам на электрическую энергию для категорий потребителей, приравненных к населению Иркутской области».

Начальник управления регулирования цен (тарифов) в электроэнергетике службы по тарифам Иркутской области И.Ф. Кузихина

У К А З

ГУБЕРНАТОРА ИРКУТСКОЙ ОБЛАСТИ

2 сентября 2024 года

Иркутск

№ 338-уг

О введении режима функционирования повышенной готовности для территориальной подсистемы Иркутской области единой государственной системы предупреждения и ликвидации чрезвычайных ситуаций

В связи с низким объемом нормативного запаса топлива, необходимого для прохождения отопительного периода 2024 – 2025 годов на территориях муниципального образования г. Бодайбо и района, муниципального образования «Катангский район» и Мамско-Чуйского муниципального района Иркутской области, в целях предупреждения чрезвычайных ситуаций, которые могут привести к нарушению функционирования систем жизнеобеспечения населения Иркутской области и объектов экономики, в соответствии с Федеральным законом от 21 декабря 1994 года № 68-ФЗ «О защите населения и территорий от чрезвычайных ситуаций природного и техногенного характера», Положением о единой государственной системе предупреждения и ликвидации чрезвычайных ситуаций, утвержденным постановлением Правительства Российской Федерации от 30 декабря 2003 года № 794, руководствуясь статьей 59 Устава Иркутской области,

ПО С Т А Н О В Л Я Ю:

1. Ввести на территории муниципального образования г. Бодайбо и района, муниципального образования «Катангский район» и Мамско-Чуйского муниципального района Иркутской области режим функционирования повышенной готовности для территориальной подсистемы Иркутской области единой государственной системы предупреждения и ликвидации чрезвычайных ситуаций со 2 сентября 2024 года до особого распоряжения.

2. Определить ответственным за осуществление мероприятий по предупреждению чрезвычайных ситуаций на период режима функционирования повышенной готовности для территориальной подсистемы Иркутской области единой государственной системы предупреждения и ликвидации чрезвычайных ситуаций министра жилищной политики и энергетики Иркутской области Никитина А.Н.

3. Руководителям исполнительных органов государственной власти Иркутской области:

- осуществить в установленном законодательством порядке дополнительные меры по подготовке сил и средств территориальной подсистемы Иркутской области единой государственной системы предупреждения и ликвидации чрезвычайных ситуаций, меры по поддержанию функционирования объектов теплотехники в штатном режиме;
- организовать дежурство руководящего состава исполнительных органов государственной власти Иркутской области в период режима функционирования повышенной готовности для территориальной подсистемы Иркутской области единой государственной системы предупреждения и ликвидации чрезвычайных ситуаций;
- рекомендовать главам муниципальных образований Иркутской области, на территориях которых вводится режим повышенной готовности, в установленном законодательством порядке:
 - уточнить планы действий по предупреждению и ликвидации чрезвычайных ситуаций природного и техногенного характера;
 - принять дополнительные меры к обеспечению бесперебойного функционирования всех систем жизнеобеспечения и объектов социальной сферы, коммунальных служб, систем теплоснабжения и энергоснабжения;
 - осуществить меры по поддержанию в готовности к использованию резервов материально-технических средств, а также резервных источников энергоснабжения на объектах социальной сферы;
 - обеспечить проведение в кратчайшие сроки аварийно-восстановительных работ при возникновении аварийных и нештатных ситуаций на объектах теплотехники, топливно-энергетического комплекса и жилищно-коммунального хозяйства;
 - обеспечить готовность сил и средств муниципального уровня территориальной подсистемы Иркутской области единой государственной системы предупреждения и ликвидации чрезвычайных ситуаций

ПРАВИТЕЛЬСТВО ИРКУТСКОЙ ОБЛАСТИ

ПО С Т А Н О В Л Е Н И Е

30 августа 2024 года

Иркутск

№ 679-пп

О внесении изменений в Положение об агентстве по туризму Иркутской области

В соответствии с Федеральным законом от 23 марта 2024 года № 63-ФЗ «О внесении изменений в Федеральный закон «Об основах туристской деятельности в Российской Федерации» и отдельные законодательные акты Российской Федерации», Федеральным законом от 22 июня 2024 года № 143-ФЗ «О внесении изменений в Федеральный закон «Об основах туристской деятельности в Российской Федерации» и статью 2 Федерального закона «О внесении изменений в Федеральный закон «Об основах туристской деятельности в Российской Федерации» в части правового регулирования деятельности экскурсоводов (гидов), гидов-переводчиков и инструкторов-проводников», руководствуясь частью 4 статьи 66, статьей 67 Устава Иркутской области, Правительство Иркутской области

ПО С Т А Н О В Л Я Е Т:

1. Внести в Положение об агентстве по туризму Иркутской области, утвержденное постановлением Правительства Иркутской области от 29 декабря 2009 года № 413/192-пп, следующие изменения:

МИНИСТЕРСТВО ИМУЩЕСТВЕННЫХ ОТНОШЕНИЙ ИРКУТСКОЙ ОБЛАСТИ

П Р И К А З

27 июня 2024 года

Иркутск

№ 51-32-мпр

О внесении изменений в Порядок осуществления и наделения министерства имущественных отношений Иркутской области полномочиями администратора доходов бюджета

В соответствии с Федеральным законом от 4 августа 2023 года № 416-ФЗ «О внесении изменений в Бюджетный кодекс Российской Федерации и отдельные законодательные акты Российской Федерации и о признании утратившими силу отдельных положений законодательных актов Российской Федерации», пунктом 2 приказа Министерства финансов Российской Федерации от 18 ноября 2022 года № 172н «Об утверждении общих требований к регламенту реализации полномочий администратора доходов бюджета по взысканию дебиторской задолженности по платежам в бюджет, пеням и штрафам по ним», постановлением Правительства Иркутской области от 12 июля 2010 года № 167-пп «О Порядке осуществления органами государственной власти (государственными органами) Иркутской области, органами управления территориальными государственными внебюджетными фондами и (или) находящимися в их ведении казенными учреждениями бюджетных полномочий главных администраторов доходов бюджетов бюджетной системы Российской Федерации», руководствуясь Положением о министерстве имущественных отношений Иркутской области, утвержденным постановлением Правительства Иркутской области от 30 сентября 2009 года № 264/43-пп, статьей 21 Устава Иркутской области,

П Р И К А З Ы В А Ю:

государственной системы предупреждения и ликвидации чрезвычайных ситуаций к своевременному реагированию на нештатное функционирование объектов топливно-энергетического комплекса;

6) организовать дежурство руководящего состава органов местного самоуправления муниципальных образований Иркутской области, муниципальных учреждений и предприятий;

7) через единые дежурно-диспетчерские службы организовать своевременное представление докладов об угрозе возникновения и (или) возникновении чрезвычайных ситуаций (происшествий) природного и техногенного характера в Центр управления в кризисных ситуациях Главного управления Министерства Российской Федерации по делам гражданской обороны, чрезвычайным ситуациям и ликвидации последствий стихийных бедствий по Иркутской области;

8) взять на личный контроль вопрос обеспечения топливом теплоисточников, необходимых для бесперебойного прохождения отопительного периода 2024 – 2025 годов.

5. Министерству жилищной политики и энергетики Иркутской области (Никитин А.Н.) в установленном законодательством порядке:

- организовать работу по созданию нормативных запасов топлива для обеспечения бесперебойной работы объектов теплотехники, топливно-энергетического комплекса и жилищно-коммунального хозяйства;
- провести уточнение номенклатуры и фактического наличия аварийно-технического запаса Иркутской области, уделяя особое внимание наличию и поддержанию в исправном состоянии резервных источников энергоснабжения;
- организовать своевременное приведение в готовность сил и средств для ликвидации чрезвычайных ситуаций, связанных с аварийными ситуациями на объектах жизнеобеспечения населения и социально значимых объектах.

6. Рекомендовать руководителям ООО «Судоходная компания «Витим-лес» (Трачук В.В.) и МУП «Катангская топливно-энергетическая компания» (Молчанов А.Н.) обеспечить своевременный завоз топлива в соответствии с заключенными контрактами.

7. Управлению пресс-службы и информации Губернатора Иркутской области и Правительства Иркутской области (Константинова О.Г.) совместно с Главным управлением Министерства Российской Федерации по делам гражданской обороны, чрезвычайным ситуациям и ликвидации последствий стихийных бедствий по Иркутской области (Федосеев В.С.) организовать своевременное доведение до населения через средства массовой информации и по иным каналам информации о прогнозируемых и возникших чрезвычайных ситуациях, принимаемых мерах по обеспечению безопасности населения и территорий, приемах и способах защиты, порядке действий, правилах поведения в зоне чрезвычайной ситуации.

8. ОГКУ «Центр по гражданской обороне и защите населения и территорий от чрезвычайных ситуаций» (Дроздов К.Ю.) оповещать население Иркутской области и задействовать сети связи операторов связи для обеспечения передачи сигналов оповещения и экстренной информации об опасностях, возникающих при угрозе возникновения или возникновении чрезвычайных ситуаций, о правилах поведения населения и необходимости проведения мероприятий по защите.

9. Рекомендовать Главному управлению Министерства Российской Федерации по делам гражданской обороны, чрезвычайным ситуациям и ликвидации последствий стихийных бедствий по Иркутской области (Федосеев В.С.) обеспечить своевременное информирование Правительства Иркутской области о возникновении нештатных и аварийных ситуаций и принимаемых мерах по их ликвидации.

10. Комиссии по предупреждению и ликвидации чрезвычайных ситуаций и обеспечению пожарной безопасности Иркутской области обеспечить:

- координацию деятельности органов управления и сил территориальной подсистемы Иркутской области единой государственной системы предупреждения и ликвидации чрезвычайных ситуаций;
- согласованность действий федеральных органов исполнительной власти, исполнительных органов государственной власти Иркутской области, органов местного самоуправления муниципальных образований Иркутской области и организаций в области предупреждения и ликвидации чрезвычайных ситуаций.

11. Контроль за исполнением настоящего указа возложить на заместителя Председателя Правительства Иркутской области Читоркина В.В.

И.И. Кобзев

1) пункт 7 дополнить подпунктом 32¹ следующего содержания:

«32¹) утверждение положения об аттестационной комиссии, осуществляющей аттестацию экскурсоводов (гидов) или гидов-переводчиков, в том числе состава указанной аттестационной комиссии.»;

2) пункт 9 дополнить подпунктами 4³ и 4⁴ следующего содержания:

«4³) осуществлять отнесение туристских маршрутов (частей туристических маршрутов), проходящих по территории Иркутской области, к туристским маршрутам, требующим специального сопровождения, за исключением туристских маршрутов, проходящих в границах особо охраняемой природной территории регионального значения;

4⁴) размещать сведения о туристских маршрутах, требующих специального сопровождения, на своем официальном сайте в информационно-телекоммуникационной сети «Интернет».».

2. Настоящее постановление подлежит официальному опубликованию в общественно-политической газете «Областная», в сетевом издании «Официальный интернет-портал правовой информации Иркутской области» (ogirk.ru), а также на «Официальном интернет-портале правовой информации» (www.pravo.gov.ru).

3. Настоящее постановление вступает в силу со дня его официального опубликования, за исключением подпункта 1 пункта 1 настоящего постановления.

Подпункт 1 пункта 1 настоящего постановления вступает в силу с 1 сентября 2024 года.

Председатель Правительства Иркутской области К.Б. Зайцев

1. Внести в Порядок осуществления и наделения министерства имущественных отношений Иркутской области полномочиями администратора доходов бюджета, утвержденный приказом министерства имущественных отношений Иркутской области от 26 февраля 2014 года № 2/пр, следующие изменения:

1) пункт 2 дополнить подпунктом «з» следующего содержания:

«з) определение порядка действий администраторов доходов бюджетов по взысканию дебиторской задолженности по платежам в бюджет, пеням и штрафам по ним в досудебном порядке (с момента истечения срока уплаты соответствующего платежа в бюджет (пеней, штрафов) до начала работы по их принудительному взысканию).»;

2) подпункты «а», «б» пункта 5 изложить в следующей редакции:

«а) приказ Министерства финансов Российской Федерации от 24 мая 2022 № 82н «О Порядке формирования и применения кодов бюджетной классификации Российской Федерации, их структуре и принципах назначения»;

б) приказ Министерства финансов Российской Федерации от 29 декабря 2022 № 198н «Об утверждении Порядка учета Федеральным казначейством поступлений в бюджетную систему Российской Федерации и их распределения между бюджетами бюджетной системы Российской Федерации» (далее - Порядок учета поступлений).»;

3) пункт 7 изложить в следующей редакции:

«7. Возврат излишне уплаченного платежа осуществляется на основании письменного заявления, составленного в свободной форме с указанием реквизитов для перечисления излишне уплаченного платежа, или заявления, представленного в форме электронного документа по телекоммуникационным каналам связи, включая использование федеральной государственной информационной системы «Единый портал государственных и муниципальных услуг (функций)» или регионального портала государственных и муниципальных услуг, и подписанному простой электронной подписью, ключ которой получен в соответствии с Правилами использования простой электронной подписи при оказании государственных и муниципальных услуг, утвержденными постановлением Правительства Российской Федерации от 25 января 2013 года № 33, или усиленной квалифицированной электронной подписью, или усиленной неквалифицированной электронной подписью заявителя - физического лица, сертификат ключа проверки которой создан и используется в инфраструктуре, обеспечи-

вающей информационно-технологическое взаимодействие информационных систем, используемых для предоставления государственных и муниципальных услуг в электронной форме, возможность использования которой предусмотрена законодательством Российской Федерации, плательщика или подразделения судебных приставов территориального органа Федеральной службы судебных приставов (центрального аппарата Федеральной службы судебных приставов), на исполнении в котором находилось исполнительное производство о взыскании платежей в бюджет (далее – заявление плательщика), путем направления финансовым отделом администратора в Управление Федерального казначейства по Иркутской области заявки на возврат излишне уплаченного платежа.

Перечень сведений, документов (копий документов), содержащихся в заявлении плательщика, установлен Общими требованиями к возврату излишне уплаченных (взысканных) платежей, утвержденными приказом Министерства финансов Российской Федерации от 27 сентября 2021 года № 137н.

Решение о зачете платежей в бюджеты, возврате излишне уплаченного платежа подписывается министром и главным бухгалтером администратора.;

4) дополнить главой 10 следующего содержания:

«Глава 10. ПОРЯДОК РЕАЛИЗАЦИИ ПОЛНОМОЧИЙ АДМИНИСТРАТОРА ДОХОДОВ БЮДЖЕТА ПО ВЗЫСКАНИЮ ДЕБИТОРСКОЙ ЗАДОЛЖЕННОСТИ ПО ПЛАТЕЖАМ В БЮДЖЕТ, ПЕНЯМ И ШТРАФАМ ПО НИМ В ДОСУДЕБНОМ ПОРЯДКЕ

18. При осуществлении полномочий по взысканию дебиторской задолженности по платежам в бюджет, пеням и штрафам по ним в досудебном порядке (с момента истечения срока уплаты соответствующего платежа в бюджет (пеней, штрафов) до начала работы по их принудительному взысканию) администраторы доходов бюджета:

- 1) ведут учет дебиторской задолженности;
- 2) проводят анализ дебиторской задолженности для отнесения ее к текущей либо к просроченной;
- 3) проводят оценку реальности погашения задолженности должниками и мероприятия по недопущению образования просроченной дебиторской задолженности;

4) направляют уведомления, претензии (требования) должникам о необходимости погашения сложившейся дебиторской задолженности в добровольном (досудебном) порядке с указанием:

суммы основного долга;
суммы начисленных пеней и штрафов за просрочку исполнения обязательства (в случае образования просроченной задолженности);

сроков для добровольного (досудебного) погашения задолженности;
реквизитов для перечисления задолженности в соответствии с пунктом 12 настоящего Порядка;
сведений о взыскании задолженности в принудительном (судебном) порядке при отказе оплатить сложившуюся задолженность;

5) направляют уведомления о наличии задолженности по денежным обязательствам должников (банкротов) в территориальные органы Федеральной налоговой службы в соответствии с требованиями Положения о порядке предъявления требований по обязательствам перед Российской Федерацией в деле о банкротстве и в процедурах, применяемых в деле о банкротстве, утвержденного постановлением Правительства Российской Федерации от 29 мая 2004 года № 257.

19. Регламент (порядок) реализации полномочий администратора доходов бюджета по взысканию дебиторской задолженности по платежам в бюджет, пеням и штрафам по ним может быть установлен правовым актом министерства имущественных отношений Иркутской области в соответствии с общими требованиями, установленными Министерством финансов Российской Федерации.»

2. Настоящий приказ подлежит официальному опубликованию в общественно-политической газете «Областная», сетевом издании «Официальный интернет-портал правовой информации Иркутской области» (ogirk.ru), а также на «Официальном интернет-портале правовой информации» (www.pravo.gov.ru) после его государственной регистрации.

3. Настоящий приказ вступает в силу после дня его государственной регистрации.

Министр имущественных отношений Иркутской области М.А. Бырзазова

**АДМИНИСТРАЦИЯ
УСТЬ-ОРДЫНСКОГО БУРЯТСКОГО ОКРУГА**

П Р И К А З

27 июня 2024 года

№ 89-9-адмпр

пос. Усть-Ордынский

О внесении изменений в Положение о проведении областного культурно-спортивного праздника «Сур-Харбан-2024»

В целях сохранения, развития и популяризации национальных языков, национальных культурных ценностей и национальных видов спорта бурятского народа и иных народов, традиционно проживающих на территории Усть-Ордынского Бурятского округа, в соответствии со статьей 18 Закона Иркутской области от 6 декабря 2010 года № 121-ОЗ «Об Усть-Ордынском Бурятском округе как административно-территориальной единице Иркутской области с особым статусом», руководствуясь статьей 21 Устава Иркутской области,

П Р И К А З Ы В А Ю:

1. Внести в Положение о проведении областного культурно-спортивного праздника «Сур-Харбан-2024», утвержденное приказом администрации Усть-Ордынского Бурятского округа от 28 мая 2024 года № 89-8-адмпр (далее – Положение), следующие изменения:

- 1) в подпункте «б» пункта 3 слова «Я наследник традиций» заменить словами «Я – наследник традиций!»;
- 2) в пункте 4:

подпункт «е» изложить в следующей редакции:

«е) юноши и девушки в спортивных состязаниях – участники (спортсмены) спортивных состязаний от 14 до 18 лет, входящие в состав команд по видам спортивных состязаний от муниципального образования Иркутской области (пожелавшего участвовать в спортивных состязаниях), и имеющие регистрацию по месту жительства на территории представляемого муниципального образования Иркутской области не менее одного года (студенты, имеющие регистрацию по месту жительства на территории представляемого муниципального образования Иркутской области, допускаются к спортивным состязаниям, с регистрацией по месту пребывания на период обучения при предоставлении справки об обучении в соответствующем учебном заведении);»;

подпункт «ж» изложить в следующей редакции:

«ж) мужчины и женщины в спортивных состязаниях – участники (спортсмены) спортивных состязаний 18 лет и старше, входящие в состав команд по видам спортивных состязаний от муниципального образования Иркутской области (пожелавшего участвовать в спортивных состязаниях), и имеющие регистрацию по месту жительства на территории представляемого муниципального образования Иркутской области не менее одного года (студенты, имеющие регистрацию по месту жительства на территории представляемого муниципального образования Иркутской области, допускаются к спортивным состязаниям, с регистрацией по месту пребывания на период обучения при предоставлении справки об обучении в соответствующем учебном заведении);»;

Заместитель Губернатора Иркутской области – руководитель администрации Усть-Ордынского Бурятского округа А.А. Прокопьев

Приложение к приказу администрации Усть-Ордынского Бурятского округа от 27 июня 2024 года № 89-9-адмпр

«Приложение 8 к Положению о проведении областного культурно-спортивного праздника «Сур-Харбан-2024»

ТАБЛИЦА ПОДСЧЕТА ОЧКОВ ОБЩЕКОМАНДНОГО ПЕРВЕНСТВА СПОРТИВНОЙ ПРОГРАММЫ НА ОБЛАСТНОМ КУЛЬТУРНО-СПОРТИВНОМ ПРАЗДНИКЕ «СУР-ХАРБАН-2024»

Место	Национальные виды спорта				Массовые виды спорта						
	Бурятская борьба (личн)	Стрельба из лука (личн)	Шатар (личн)	Шагай наадан (личн)	Волейбол (команд)	Футбол (команд)	Шахматы (личн)	Шашки (личн)	Гиревой спорт (личн)	Легкая атлетика	
										забеги, прыжки (л)	эстафета 4x100м(к)
1	200	200	200	200	1000	1600	100	100	100	100	400
2	180	180	180	180	900	1440	90	90	90	90	360
3	160	160	160	160	800	1280	80	80	80	80	320
4	140	140	140	140	700	1120	70	70	70	70	280
5	130	130	130	130	650	1040	65	65	65	65	260
6	120	120	120	120	600	960	60	60	60	60	240
7	110	110	110	110	550	880	55	55	55	55	220
8	100	100	100	100	500	800	50	50	50	50	200
9	95	95	95	95	470	752	47	47	47	47	188
10	90	90	90	90	440	704	44	44	44	44	176
11	85	85	85	85			41	41	41	41	
12	80	80	80	80			38	38	38	38	
13	78	78	78	78			37	37	37	37	
14	76	76	76	76			36	36	36	36	
15	74	74	74	74			35	35	35	35	
16	72	72	72	72			34	34	34	34	
17	70	70	70	70			33	33	33	33	
18	68	68	68	68			32	32	32	32	
19	66	66	66	66			31	31	31	31	
20	64	64	64	64			30	30	30	30	

**МИНИСТЕРСТВО СОЦИАЛЬНОГО РАЗВИТИЯ, ОПЕКИ И ПОПЕЧИТЕЛЬСТВА
ИРКУТСКОЙ ОБЛАСТИ**

П Р И К А З

26 июня 2024 года

№ 53-77-мпр

Иркутск

О внесении изменений в отдельные приказы министерства социального развития, опеки и попечительства Иркутской области

В соответствии с государственной программой Иркутской области «Социальная поддержка населения», утвержденной постановлением Правительства Иркутской области от 13 ноября 2023 года № 1012-пп, руководствуясь статьей 21 Устава Иркутской области, Положением о министерстве социального развития, опеки и попечительства Иркутской области, утвержденным постановлением Правительства Иркутской области от 18 сентября 2009 года № 261/40-пп,

П Р И К А З Ы В А Ю:

1. Внести в преамбулу приказа министерства социального развития, опеки и попечительства Иркутской области от 29 апреля 2015 года № 52-мпр «Об утверждении Положения о порядке проведения выставки «Мир семьи. Страна детства» изменение, исключив слова «в целях реализации подпрограммы 5 «Дети Приангарья» на 2014 - 2020 годы государственной программы Иркутской области «Социальная поддержка населения» на 2014 - 2020 годы, утвержденной постановлением Правительства Иркутской области от 24 октября 2013 года № 437-пп.».

2. Внести в преамбулу приказа министерства социального развития, опеки и попечительства Иркутской области от 21 декабря 2015 года № 181-мпр «Об утверждении Положения о порядке проведения конкурса по предоставлению автотранспорта (микроавтобуса) многодетным семьям, имеющим семь и более детей, не достигших возраста 18 лет, в том числе воспитывающим детей-сирот и детей, оставшихся без попечения родителей» изменение, исключив слова «целях реализации подпрограммы 4 «Дети Приангарья» на 2019 - 2024 годы государственной программы Иркутской области «Социальная поддержка населения» на 2019 - 2024 годы, утвержденной постановлением Правительства Иркутской области от 2 ноября 2018 года № 800-пп, в».

3. Внести в преамбулу приказа министерства социального развития, опеки и попечительства Иркутской области от 6 декабря 2016 года № 186-мпр «Об утверждении Положения о порядке и условиях проведения ежегодного областного конкурса «Почетная семья Иркутской области» изменение, исключив слова «а также подпрограммой «Дети Приангарья» на 2019 - 2024 годы государственной программы Иркутской области «Социальная поддержка населения» на 2019 - 2024 годы, утвержденной постановлением Правительства Иркутской области от 2 ноября 2018 года № 800-пп.».

4. Настоящий приказ подлежит официальному опубликованию в общественно-политической газете «Областная», сетевом издании «Официальный интернет-портал правовой информации Иркутской области» (ogirk.ru), а также на «Официальном интернет-портале правовой информации» (www.pravo.gov.ru) после его государственной регистрации.

5. Настоящий приказ вступает в силу со дня его официального опубликования.

Министр социального развития, опеки и попечительства Иркутской области В.А. Родионов

ИНФОРМАЦИОННОЕ СООБЩЕНИЕ

15 августа 2024 года апелляционным определением судебной коллегии по административным делам Пятого апелляционного суда общей юрисдикции решение Иркутского областного суда от 6 мая 2024 года отменено.

Принято по делу новое решение, которым признан недействующим со дня его принятия приказ службы по тарифам Иркутской области от 27 ноября 2023 года № 79-356-спр «Об установлении долгосрочных тарифов на тепловую энергию в отношении единой теплоснабжающей организации на территории Бодайбинского муниципального образования (МУП «Тепловодоканал» ИНН 3802009268)».

МИНИСТЕРСТВО ПРИРОДНЫХ РЕСУРСОВ И ЭКОЛОГИИ
ИРКУТСКОЙ ОБЛАСТИ

П Р И К А З

28 мая 2024 года

Иркутск

№ 66-34-мпр

Об установлении зоны санитарной охраны действующей водозаборной скважины 195 базы отдыха «Железнодорожник»

В соответствии со статьей 18 Федерального закона от 30 марта 1999 года № 52-ФЗ «О санитарно-эпидемиологическом благополучии населения», статьей 106 Земельного кодекса Российской Федерации от 25 октября 2001 года № 136-ФЗ, пунктом 1 постановления Правительства Иркутской области от 12 ноября 2018 года № 822-пп «Об уполномоченном исполнительном органе государственной власти Иркутской области и признании утратившими силу отдельных нормативных правовых актов Иркутской области», Положением о министерстве природных ресурсов и экологии Иркутской области, утвержденным постановлением Правительства Иркутской области от 29 декабря 2009 года № 392/171-пп, учитывая санитарно-эпидемиологическое заключение Управления Федеральной службы по надзору в сфере защиты прав потребителей и благополучия человека по Иркутской области от 31 января 2014 года № 38.ЖЦ.02.000.Т.000006.01.14, руководствуясь статьей 21 Устава Иркутской области

ПРИКАЗЫВАЮ:

1. Установить зону санитарной охраны действующей водозаборной скважины 195 базы отдыха «Железнодорожник».
2. Настоящий приказ подлежит официальному опубликованию в общественно-политической газете «Областная», сетевом издании «Официальный интернет-портал правовой информации Иркутской области» (<https://www.ogirk.ru/pravo/geestr/>), а также на «Официальном интернет-портале правовой информации» (www.pravo.gov.ru).

Министр природных ресурсов и экологии
Иркутской области С.М. Трофимова

ПРИЛОЖЕНИЕ № 1
к приказу министерства природных ресурсов
и экологии Иркутской области
от 28 мая 2024 года № 66-34-мпр

ГРАНИЦА ЗОНЫ САНИТАРНОЙ ОХРАНЫ ДЕЙСТВУЮЩЕЙ ВОДОЗАБОРНОЙ СКВАЖИНЫ 195 БАЗЫ ОТДЫХА «ЖЕЛЕЗНОДОРОЖНИК»

1. Описание границы первого пояса зоны санитарной охраны.

Водозабор подземных вод состоит из одной эксплуатационной скважины.

Граница первого пояса зоны санитарной охраны действующей водозаборной скважины 195 базы отдыха «Железнодорожник» устанавливается в радиусе 30 м.

Каталог координат первого пояса зоны санитарной охраны

Система координат МСК-38, зона 3

Обозначение характерных точек границ	Координаты, м	
	X	Y
1	380392.33	3325383.55
2	380394.71	3325386.66
3	380396.21	3325390.28
4	380396.72	3325394.15
5	380396.21	3325398.04
6	380394.71	3325401.66
7	380392.33	3325404.76
8	380389.22	3325407.15
9	380385.60	3325408.64
10	380381.72	3325409.16
11	380377.84	3325408.64
12	380374.22	3325407.15
13	380371.11	3325404.76
14	380368.73	3325401.66
15	380367.23	3325398.04
16	380366.72	3325394.15
17	380367.23	3325390.28
18	380368.73	3325386.66
19	380371.11	3325383.55
20	380374.22	3325381.17
21	380377.84	3325379.66
22	380381.72	3325379.16
23	380385.60	3325379.66
24	380389.22	3325381.17
1	380392.33	3325383.55

Карта-схема первого пояса зоны санитарной охраны прилагается к настоящей границе зоны санитарной охраны действующей водозаборной скважины 195 базы отдыха «Железнодорожник».

2. Описание границы второго пояса зоны санитарной охраны.

Граница второго пояса зоны санитарной охраны действующей водозаборной скважины 195 базы отдыха «Железнодорожник» принята: вверх по потоку – 44 м, вниз по потоку – 23 м, ширина 2d – 60 м.

Каталог координат второго пояса зоны санитарной охраны

Система координат МСК-38, зона 3

Обозначение характерных точек границ	Координаты, м	
	X	Y
1	380395.96	3325374.41
2	380400.72	3325380.63
3	380403.72	3325387.86
4	380404.74	3325395.62
5	380403.72	3325403.39
6	380400.72	3325410.63
7	380395.96	3325416.84
8	380389.74	3325421.60
9	380382.51	3325424.60
10	380344.65	3325432.44
11	380332.60	3325373.65
12	380368.72	3325366.29
13	380374.74	3325365.63
14	380382.51	3325366.64
15	380389.74	3325369.64
1	380395.96	3325374.41

Карта-схема второго пояса зоны санитарной охраны прилагается к настоящей границе зоны санитарной охраны действующей водозаборной скважины 195 базы отдыха «Железнодорожник».

3. Описание границы третьего пояса зоны санитарной охраны.

Граница третьего пояса зоны санитарной охраны действующей водозаборной скважины 195 базы отдыха «Железнодорожник» принята: вверх по потоку – 809 м, вниз по потоку – 37 м, ширина 2d – 234 м.

Каталог координат третьего пояса зоны санитарной охраны

Система координат МСК-38, зона 3

Обозначение характерных точек границ	Координаты, м	
	X	Y
1	380386.35	3325328.83
2	380396.44	3325340.33
3	380404.95	3325353.06
4	380411.72	3325366.78
5	380416.64	3325381.27
6	380419.62	3325396.29
7	380420.62	3325411.55
8	380419.62	3325426.83
9	380416.64	3325441.84
10	380411.72	3325456.33
11	380404.95	3325470.06
12	380396.44	3325482.78
13	380386.35	3325494.29
14	380374.85	3325504.38
15	380362.12	3325512.88
16	380348.39	3325519.65
17	380333.90	3325524.57
18	379617.79	3325685.00
19	379566.69	3325456.65
20	380288.35	3325295.56
21	380303.62	3325294.55
22	380318.89	3325295.56
23	380333.90	3325298.54
24	380348.39	3325303.46
25	380362.12	3325310.23
26	380374.85	3325318.74
1	380386.35	3325328.83

Карта-схема третьего пояса зоны санитарной охраны прилагается к настоящей границе зоны санитарной охраны действующей водозаборной скважины 195 базы отдыха «Железнодорожник».

Министр природных ресурсов и экологии
Иркутской области С.М. Трофимова

Приложение 1
к границе зоны санитарной охраны действующей
водозаборной скважины 195 базы отдыха
«Железнодорожник»

Первый пояс зоны санитарной охраны действующей водозаборной скважины 195 базы отдыха «Железнодорожник»

План границ объекта



Используемые условные знаки и обозначения:

Масштаб 1:700

- Новая образованная часть границы, сведения о которой достаточны для определения ее местоположения.
- 1 ● Характерная точка границы, сведения о которой позволяют однозначно определить ее положение на местности.
- ▲ Обозначение водозаборной скважины

Л.Н. Борисова
Лариса
Борисова

Дата 25.09.2023 г.

Приложение 2
к границе зоны санитарной охраны действующей
водозаборной скважины 195 базы отдыха

«Железнодорожник»

Второй пояс зоны санитарной охраны действующей водозаборной скважины 195 базы отдыха «Железнодорожник»

План границ объекта



Используемые условные знаки и обозначения:

Масштаб 1:700

- Вновь образованная часть границы, сведения о которой достаточны для определения ее местоположения.
- 1 Характерная точка границы, сведения о которой позволяют однозначно определить ее положение на местности.
- Обозначение водозаборной скважины

Л.П. Борисова
Иркутская область
Лариса

Дата 25.09.2023 г.

Приложение 3
к границе зоны санитарной охраны действующей
водозаборной скважины 195 базы отдыха
«Железнодорожник»

Третий пояс зоны санитарной охраны действующей водозаборной скважины 195 базы отдыха «Железнодорожник»

План границ объекта



Используемые условные знаки и обозначения:

Масштаб 1:5000

- Вновь образованная часть границы, сведения о которой достаточны для определения ее местоположения.
- 1 Характерная точка границы, сведения о которой позволяют однозначно определить ее положение на местности.
- Обозначение водозаборной скважины

Л.П. Борисова
Иркутская область
Лариса

Дата 25.09.2023 г.

ПРИЛОЖЕНИЕ № 2

к приказу министерства природных ресурсов и экологии
Иркутской области
от 28 мая 2024 года № 66-34-мпр

РЕЖИМ ЗОНЫ САНИТАРНОЙ ОХРАНЫ ДЕЙСТВУЮЩЕЙ ВОДОЗАБОРНОЙ СКВАЖИНЫ 195 БАЗЫ ОТДЫХА «ЖЕЛЕЗНОДОРОЖНИК»

Мероприятия по первому поясу

1. Территория первого пояса зон санитарной охраны должна быть спланирована для отвода поверхностного стока за ее пределы, озеленена, ограждена и обеспечена охраной. Дорожки к сооружениям должны иметь твердое покрытие.
2. Не допускается посадка высокоствольных деревьев, все виды строительства, не имеющие непосредственного отношения к эксплуатации, реконструкции и расширению водопроводных сооружений, в том числе прокладка трубопроводов различного назначения, размещение жилых и хозяйственно-бытовых зданий, проживание людей, применение ядохимикатов и удобрений.
3. Здания должны быть оборудованы канализацией с отведением сточных вод в ближайшую систему бытовой или производственной канализации, или на местные станции очистных сооружений, расположенные за пределами первого пояса зон санитарной охраны с учетом санитарного режима на территории второго пояса.
В исключительных случаях при отсутствии канализации должны устраиваться водонепроницаемые приемники нечистот и бытовых отходов, расположенные в местах, исключающих загрязнение территории первого пояса зон санитарной охраны при их вывозе.
4. Водопроводные сооружения, расположенные в первом поясе зоны санитарной охраны, должны быть оборудованы с учетом предотвращения возможности загрязнения питьевой воды через оголовки и устья скважин, люки и переливные трубы резервуаров и устройства заливки насосов.
5. Все водозаборы должны быть оборудованы аппаратурой для систематического контроля соответствия фактического дебита при эксплуатации водопровода проектной производительности, предусмотренной при его проектировании и обосновании границ зон санитарной охраны.

Мероприятия по второму и третьему поясам

1. Выявление, тампонирующее или восстановление всех старых, бездействующих, дефектных или неправильно эксплуатируемых скважин, представляющих опасность в части возможности загрязнения водоносных горизонтов.
2. Бурение новых скважин и новое строительство, связанное с нарушением почвенного покрова, производится при обязательном согласовании с Федеральным бюджетным учреждением здравоохранения «Центр гигиены и эпидемиологии в Иркутской области».
3. Запрещение закачки отработанных вод в подземные горизонты, подземного складирования твердых отходов и разработки недр земли.
4. Запрещение размещения складов горюче-смазочных материалов, ядохимикатов и минеральных удобрений, накопителей промстоков, шламохранилищ и других объектов, обуславливающих опасность химического загрязнения подземных вод.
Размещение таких объектов допускается в пределах третьего пояса зон санитарной охраны только при использовании защищенных подземных вод, при условии выполнения специальных мероприятий по защите водоносного горизонта от загрязнения при наличии санитарно-эпидемиологического заключения федерального учреждения здравоохранения «Центр гигиены и эпидемиологии в Иркутской области», выданного с учетом заключения органов геологического контроля.
5. Своевременное выполнение необходимых мероприятий по санитарной охране поверхностных вод, имеющих непосредственную гидрологическую связь с используемым водоносным горизонтом, в соответствии с гигиеническими требованиями к охране поверхностных вод.

Дополнительные мероприятия по второму поясу

- В пределах второго пояса зон санитарной охраны подземных источников водоснабжения подлежат выполнению следующие дополнительные мероприятия:
1. Не допускается:
 - размещение кладбищ, скотомогильников, полей ассенизации, полей фильтрации, навозохранилищ, силосных траншей, животноводческих и птицеводческих предприятий и других объектов, обуславливающих опасность микробного загрязнения подземных вод;
 - применение удобрений и ядохимикатов;
 - рубка леса главного пользования и реконструкция.
 2. Выполнение мероприятий по санитарному благоустройству территории населенных пунктов и других объектов (оборудование канализацией, устройство водонепроницаемых выгребов, организация отвода поверхностного стока и др.).

Министр природных ресурсов и экологии Иркутской области С.М. Трофимова

**МИНИСТЕРСТВО ПО МОЛОДЕЖНОЙ ПОЛИТИКЕ
ИРКУТСКОЙ ОБЛАСТИ**

П Р И К А З

26 апреля 2024 года

Иркутск

№ 63-9-мпр

О внесении изменений в Положение о комиссии по соблюдению требований к служебному поведению государственных гражданских служащих Иркутской области и урегулированию конфликта интересов в министерстве по молодежной политике Иркутской области

В соответствии с Указом Президента Российской Федерации от 25 января 2024 года № 71 «О внесении изменений в некоторые акты Президента Российской Федерации», руководствуясь распоряжением Губернатора Иркутской области от 13 ноября 2023 года № 953-рк «Об Авдеевой И.С.», Положением о министерстве по молодежной политике Иркутской области от 16 марта 2016 года № 131-пл, статьей 21 Устава Иркутской области,

ПРИКАЗЫВАЮ:

1. Внести в Положение о комиссии по соблюдению требований к служебному поведению государственных гражданских служащих Иркутской области и урегулированию конфликта интересов в министерстве по молодежной политике Иркутской области, утвержденное приказом министерства по молодежной политике Иркутской области от 29 декабря 2016 года № 69-мпр (далее – приказ), следующие изменения:
 - 1) подпункт 1 пункта 3 изложить в следующей редакции:
 - «1) в обеспечении соблюдения государственными гражданскими служащими Иркутской области (далее - гражданские служащие) ограничений и запретов, требований о предотвращении или об урегулировании конфликта интересов, исполнения обязанностей, установленных Федеральным законом от 25 декабря 2008 года № 273-ФЗ «О противодействии коррупции», другими федеральными законами в целях противодействия коррупции (далее - требования к служебному поведению и (или) требования об урегулировании конфликта интересов);»;
 - 2) дополнить пункт 10 подпунктом 7 следующего содержания:
 - «7) уведомление гражданского служащего о возникновении не зависящих от него обстоятельств, препятствующих соблюдению требований к служебному поведению и (или) требований об урегулировании конфликта интересов.»;
 - 3) пункт 15 изложить в следующей редакции:
 - «15. Уведомления, указанные в абзаце пятом подпункта 2, подпункте 7 пункта 10 настоящего Положения, рассматриваются отделом правовой, контрактной, кадровой работы и документационного обеспечения Министерства, который осуществляет подготовку мотивированных заключений по результатам рассмотрения уведомлений.»;
 - 4) в пункте 16 слова «и подпункте 5» заменить словами «, подпунктах 5, 7»;
 - 5) в пункте 16:
 - в подпункте 1 слова «и подпункте 5» заменить словами «, подпунктах 5, 7»;
 - в подпункте 3 слова «и подпункте 5» заменить словами «, подпунктах 5, 7»;
 - пункт 19 слова «подпункте 5» заменить словами «подпунктах 5, 7»;
 - в подпункте 1 пункта 21 слова «подпунктом 2» дополнить словами «подпунктами 2, 7»;
 - дополнить пунктом 30' следующего содержания:
 - «30'. По итогам рассмотрения вопроса, указанного в подпункте 7 пункта 10 настоящего Положения, комиссия принимает одно из следующих решений:
 - 1) признать наличие причинно-следственной связи между возникновением не зависящих от гражданского служащего обстоятельств и невозможностью соблюдения им требований к служебному поведению и (или) требований об урегулировании конфликта интересов;
 - 2) признать отсутствие причинно-следственной связи между возникновением не зависящих от гражданского служащего обстоятельств и невозможностью соблюдения им требований к служебному поведению и (или) требований об урегулировании конфликта интересов.»;
2. Настоящий приказ подлежит официальному опубликованию в общественно-политической газете «Областная», сетевом издании «Официальный интернет-портал правовой информации Иркутской области» (ojirk.ru), а также на «Официальном интернет-портале правовой информации» (www.pravo.gov.ru) после его государственной регистрации.
3. Настоящий приказ вступает в силу со дня его официального опубликования.

Заместитель министра И.С. Авдеева

МИНИСТЕРСТВО ПРИРОДНЫХ РЕСУРСОВ И ЭКОЛОГИИ ИРКУТСКОЙ ОБЛАСТИ

П Р И К А З

24 июня 2024 года

№ 66-39-мпр

Иркутск

Об установлении зоны санитарной охраны водозабора подземных вод со скважиной № 1 по ул. Советская, 11 для хозяйственно-питьевого водоснабжения в с. Кузнецовка Братского района Иркутской области, устанавливающей границы ЗСО подземного водоисточника и ограничения использования земельных участков в границах поясов ЗСО

В соответствии со статьей 18 Федерального закона от 30 марта 1999 года № 52-ФЗ «О санитарно-эпидемиологическом благополучии населения», статьей 106 Земельного кодекса Российской Федерации от 25 октября 2001 года № 136-ФЗ, пунктом 1 постановления Правительства Иркутской области от 12 ноября 2018 года № 822-пп «Об уполномоченном исполнительном органе государственной власти Иркутской области и признании утратившими силу отдельных нормативных правовых актов Иркутской области», Положением о министерстве природных ресурсов и экологии Иркутской области, утвержденным постановлением Правительства Иркутской области от 29 декабря 2009 года № 392/171-пп, учитывая санитарно-эпидемиологическое заключение Управления Федеральной службы по надзору в сфере защиты прав потребителей и благополучия человека по Иркутской области от 15 марта 2024 года № 38.ИЦ.06.000.Т.000258.03.24, руководствуясь статьей 21 Устава Иркутской области, приказываю:

1. Установить зону санитарной охраны водозабора подземных вод со скважиной № 1 по ул. Советская, 11 для хозяйственно-питьевого водоснабжения в с. Кузнецовка Братского района Иркутской области, устанавливающую границы ЗСО подземного водоисточника и ограничения использования земельных участков в границах поясов ЗСО.

2. Настоящий приказ подлежит официальному опубликованию в общественно-политической газете «Областная», сетевом издании «Официальный интернет-портал правовой информации Иркутской области» (<https://www.ogirk.ru/pravo/reestr/>), а также на «Официальном интернет-портале правовой информации» (www.pravo.gov.ru).

Министр природных ресурсов и экологии Иркутской области С.М. Трофимова

ПРИЛОЖЕНИЕ № 1

к приказу министерства природных ресурсов и экологии Иркутской области от 24 июня 2024 года № 66-39-мпр

ГРАНИЦА ЗОНЫ САНИТАРНОЙ ОХРАНЫ ВОДОЗАБОРА ПОДЗЕМНЫХ ВОД СО СКВАЖИНОЙ № 1 ПО УЛ. СОВЕТСКАЯ, 11 ДЛЯ ХОЗЯЙСТВЕННО-ПИТЬЕВОГО ВОДОСНАБЖЕНИЯ В С. КУЗНЕЦОВКА БРАТСКОГО РАЙОНА ИРКУТСКОЙ ОБЛАСТИ, УСТАНАВЛИВАЮЩЕЙ ГРАНИЦЫ ЗСО ПОДЗЕМНОГО ВОДОИСТОЧНИКА И ОГРАНИЧЕНИЯ ИСПОЛЬЗОВАНИЯ ЗЕМЕЛЬНЫХ УЧАСТКОВ В ГРАНИЦАХ ПОЯСОВ ЗСО

1. Описание границы первого пояса зоны санитарной охраны.

Водозабор подземных вод состоит из одной эксплуатационной скважины № 1.

Граница первого пояса зоны санитарной охраны водозабора подземных вод со скважиной № 1 по ул. Советская, 11 для хозяйственно-питьевого водоснабжения в с. Кузнецовка Братского района Иркутской области, устанавливающей границы ЗСО подземного водоисточника и ограничения использования земельных участков в границах поясов ЗСО устанавливается в радиусе 30 м.

Каталог координат первого пояса зоны санитарной охраны

Система координат МСК-38, зона 3

Обозначение характерных точек границ	Координаты, м	
	X	Y
1	808612.09	3138178.01
2	808597.25	3138222.71
3	808558.13	3138210.40
4	808573.35	3138164.50
5	808581.27	3138167.26
6	808608.09	3138176.61
1	808612.09	3138178.01

Карта-схема первого пояса зоны санитарной охраны прилагается к настоящей границе зоны санитарной охраны водозабора подземных вод со скважиной № 1 по ул. Советская, 11 для хозяйственно-питьевого водоснабжения в с. Кузнецовка Братского района Иркутской области, устанавливающей границы ЗСО подземного водоисточника и ограничения использования земельных участков в границах поясов ЗСО.

2. Описание границы второго пояса зоны санитарной охраны.

Граница второго пояса зоны санитарной охраны водозабора подземных вод со скважиной № 1 по ул. Советская, 11 для хозяйственно-питьевого водоснабжения в с. Кузнецовка Братского района Иркутской области, устанавливающей границы ЗСО подземного водоисточника и ограничения использования земельных участков в границах поясов ЗСО принята: вверх по потоку – 44 м, вниз по потоку – 23 м, ширина 2d – 60 м.

Каталог координат второго пояса зоны санитарной охраны

Система координат МСК-38, зона 3

Обозначение характерных точек границ	Координаты, м	
	X	Y
1	808612.09	3138178.01
2	808597.25	3138222.71
3	808558.13	3138210.40
4	808573.35	3138164.50
5	808581.27	3138167.26
6	808608.09	3138176.61
1	808612.09	3138178.01

Карта-схема второго пояса зоны санитарной охраны прилагается к настоящей границе зоны санитарной охраны водозабора подземных вод со скважиной № 1 по ул. Советская, 11 для хозяйственно-питьевого водоснабжения в с. Кузнецовка Братского района Иркутской области, устанавливающей границы ЗСО подземного водоисточника и ограничения использования земельных участков в границах поясов ЗСО.

3. Описание границы третьего пояса зоны санитарной охраны.

Граница третьего пояса зоны санитарной охраны водозабора подземных вод со скважиной № 1 по ул. Советская, 11 для хозяйственно-питьевого водоснабжения в с. Кузнецовка Братского района Иркутской области, устанавливающей границы ЗСО подземного водоисточника и ограничения использования земельных участков в границах поясов ЗСО принята: вверх по потоку – 809 м, вниз по потоку – 37 м, ширина 2d – 234 м.

Каталог координат третьего пояса зоны санитарной охраны

Система координат МСК-38, зона 3

Обозначение характерных точек границ	Координаты, м	
	X	Y
1	808585.55	3138138.01
2	808591.09	3138141.76
3	808596.50	3138146.21
4	808600.88	3138151.27
5	808604.16	3138157.56
6	808606.55	3138163.91
7	808607.95	3138169.56
8	808608.68	3138174.69
9	808608.85	3138182.16
10	808608.10	3138187.51
11	808606.98	3138192.90
12	808605.87	3138196.73
13	808604.43	3138201.08
14	808601.10	3138207.12
15	808597.62	3138211.90
16	808593.72	3138216.63
17	808589.31	3138220.21
18	808585.32	3138222.83
19	808580.12	3138225.43

Обозначение характерных точек границ	Координаты, м	
	X	Y
20	808574.72	3138227.03
21	808569.22	3138228.23
22	808564.41	3138228.44
23	808553.33	3138226.40
24	808540.83	3138222.30
25	808525.23	3138215.25
26	808514.53	3138209.45
27	808507.13	3138205.10
28	808498.33	3138199.30
29	808487.63	3138191.70
30	808478.33	3138184.80
31	808468.93	3138177.40
32	808460.43	3138169.70
33	808451.23	3138161.00
34	808443.47	3138152.48
35	808436.53	3138144.30
36	808432.33	3138137.90
37	808429.03	3138131.70
38	808427.03	3138126.86
39	808426.15	3138124.12
40	808425.94	3138122.08
41	808426.86	3138120.28
42	808428.45	3138118.72
43	808432.03	3138116.64
44	808436.42	3138114.78
45	808443.26	3138112.96
46	808452.53	3138111.55
47	808467.20	3138110.81
48	808482.30	3138110.91
49	808497.85	3138112.41
50	808512.90	3138114.56
51	808528.15	3138117.56
52	808544.45	3138121.71
53	808556.35	3138125.66
54	808568.50	3138130.06
55	808579.25	3138134.51
1	808585.55	3138138.01

Карта-схема третьего пояса зоны санитарной охраны прилагается к настоящей границе зоны санитарной охраны водозабора подземных вод со скважиной № 1 по ул. Советская, 11 для хозяйственно-питьевого водоснабжения в с. Кузнецовка Братского района Иркутской области, устанавливающей границы ЗСО подземного водоисточника и ограничения использования земельных участков в границах поясов ЗСО.

Министр природных ресурсов и экологии Иркутской области С.М. Трофимова

Приложение 1

к границе зоны санитарной охраны водозабора подземных вод со скважиной № 1 по ул. Советская, 11 для хозяйственно-питьевого водоснабжения в с. Кузнецовка Братского района Иркутской области, устанавливающей границы ЗСО подземного водоисточника и ограничения использования земельных участков в границах поясов ЗСО

Первый пояс зоны санитарной охраны водозабора подземных вод со скважиной № 1 по ул. Советская, 11 для хозяйственно-питьевого водоснабжения в с. Кузнецовка Братского района Иркутской области, устанавливающей границы ЗСО подземного водоисточника и ограничения использования земельных участков в границах поясов ЗСО

План границ объекта



Условные обозначения

- Граница первого пояса зоны санитарной охраны водозабора подземных вод со скважиной № 1 по ул. Советская, 11 для хозяйственно-питьевого водоснабжения в с. Кузнецовка Братского района Иркутской области устанавливающей границы ЗСО подземного источника и ограничения использования земельных участков в границах ЗСО
- - Характерная точка границы, сведения о которой позволяют однозначно определить ее положение на местности
- 1 - Обозначение новой характерной точки
- :134 - Кадастровый номер земельного участка
- - Обозначение скважины №1
- Часть границы, сведения ЕГРН о которой позволяют однозначно определить ее положение на местности
- Граница здания
- 38:02:050101 - Номер кадастрового квартала

Подпись 

Дата "04" сент 2024 г.

Приложение 2

к границе зоны санитарной охраны водозабора подземных вод со скважиной № 1 по ул. Советская, 11 для хозяйственно-питьевого водоснабжения в с. Кузнецовка Братского района Иркутской области, устанавливающей границы ЗСО подземного водоисточника и ограничения использования земельных участков в границах поясов ЗСО

Второй пояс зоны санитарной охраны водозабора подземных вод со скважиной № 1 по ул. Советская, 11 для хозяйственно-питьевого водоснабжения в с. Кузнецовка Братского района Иркутской области, устанавливающей границы ЗСО подземного водоисточника и ограничения использования земельных участков в границах поясов ЗСО

ПРИЛОЖЕНИЕ № 2
к приказу министерства природных ресурсов и экологии Иркутской области
от 24 июня 2024 года № 66-39-мпр

План границ объекта



Масштаб 1:800

Условные обозначения

- Граница второго пояса зоны санитарной охраны водозабора подземных вод со скважиной № 1 по ул. Советская, 11 для хозяйственно-питьевого водоснабжения в с. Кузнецовка Братского района Иркутской области устанавливающей границы ЗСО подземного источника и ограничения использования земельных участков в границах ЗСО
- - Характерная точка границы, сведения о которой позволяют однозначно определить ее положение на местности
- 1 - Обозначение новой характерной точки
- :134 - Кадастровый номер земельного участка
- - Обозначение скважины №1
- Часть границы, сведения ЕГРН о которой позволяют однозначно определить ее положение на местности
- Граница здания
- 38:02:050101 - Номер кадастрового квартала

Подпись

Ирина Равиленко



Дата "04" сентября 2024 г.

Приложение 3

к границе зоны санитарной охраны водозабора подземных вод со скважиной № 1 по ул. Советская, 11 для хозяйственно-питьевого водоснабжения в с. Кузнецовка Братского района Иркутской области, устанавливающей границы ЗСО подземного водоисточника и ограничения использования земельных участков в границах поясов ЗСО

Третий пояс зоны санитарной охраны водозабора подземных вод со скважиной № 1 по ул. Советская, 11 для хозяйственно-питьевого водоснабжения в с. Кузнецовка Братского района Иркутской области, устанавливающей границы ЗСО подземного водоисточника и ограничения использования земельных участков в границах поясов ЗСО

План границ объекта



Масштаб 1:2000

Условные обозначения

- Граница третьего пояса зоны санитарной охраны водозабора подземных вод со скважиной № 1 по ул. Советская, 11 для хозяйственно-питьевого водоснабжения в с. Кузнецовка Братского района Иркутской области устанавливающей границы ЗСО подземного источника и ограничения использования земельных участков в границах ЗСО
- - Характерная точка границы, сведения о которой позволяют однозначно определить ее положение на местности
- 1 - Обозначение новой характерной точки
- :89 - Кадастровый номер земельного участка
- - Обозначение скважины №1
- Часть границы, сведения ЕГРН о которой позволяют однозначно определить ее положение на местности
- Граница здания
- 38:02:050101 - Номер кадастрового квартала

Подпись

Ирина Равиленко



Дата "04" сентября 2024 г.

РЕЖИМ ЗОНЫ САНИТАРНОЙ ОХРАНЫ ВОДОЗАБОРА ПОДЗЕМНЫХ ВОД СО СКВАЖИНОЙ № 1 ПО УЛ. СОВЕТСКАЯ, 11 ДЛЯ ХОЗЯЙСТВЕННО-ПИТЬЕВОГО ВОДОСНАБЖЕНИЯ В С. КУЗНЕЦОВКА БРАТСКОГО РАЙОНА ИРКУТСКОЙ ОБЛАСТИ, УСТАНОВЛИВАЮЩЕЙ ГРАНИЦЫ ЗСО ПОДЗЕМНОГО ВОДОИСТОЧНИКА И ОГРАНИЧЕНИЯ ИСПОЛЬЗОВАНИЯ ЗЕМЕЛЬНЫХ УЧАСТКОВ В ГРАНИЦАХ ПОЯСОВ ЗСО

Мероприятия по первому поясу

1. Территория первого пояса зон санитарной охраны должна быть спланирована для отвода поверхностного стока за ее пределы, озеленена, ограждена и обеспечена охраной. Дорожки к сооружениям должны иметь твердое покрытие.
2. Не допускается посадка высокоствольных деревьев, все виды строительства, не имеющие непосредственного отношения к эксплуатации, реконструкции и расширению водопроводных сооружений, в том числе прокладка трубопроводов различного назначения, размещение жилых и хозяйственно-бытовых зданий, проживание людей, применение ядохимикатов и удобрений.
3. Здания должны быть оборудованы канализацией с отведением сточных вод в ближайшую систему бытовой или производственной канализации, или на местные станции очистных сооружений, расположенные за пределами первого пояса зон санитарной охраны с учетом санитарного режима на территории второго пояса.
В исключительных случаях при отсутствии канализации должны устраиваться водонепроницаемые приемники нечистот и бытовых отходов, расположенные в местах, исключающих загрязнение территории первого пояса зон санитарной охраны при их вывозе.
4. Водопроводные сооружения, расположенные в первом поясе зоны санитарной охраны, должны быть оборудованы с учетом предотвращения возможности загрязнения питьевой воды через оголовки и устья скважин, люки и переливные трубы резервуаров и устройства заливки насосов.
5. Все водозаборы должны быть оборудованы аппаратурой для систематического контроля соответствия фактического дебита при эксплуатации водопровода проектной производительности, предусмотренной при его проектировании и обосновании границ зон санитарной охраны.

Мероприятия по второму и третьему поясам

1. Выявление, тампонирувание или восстановление всех старых, бездействующих, дефектных или неправильно эксплуатируемых скважин, представляющих опасность в части возможности загрязнения водоносных горизонтов.
2. Бурение новых скважин и новое строительство, связанное с нарушением почвенного покрова, производится при обязательном согласовании с Федеральным бюджетным учреждением здравоохранения «Центр гигиены и эпидемиологии в Иркутской области».
3. Запрещение закачки отработанных вод в подземные горизонты, подземного складирования твердых отходов и разработки недр земли.
4. Запрещение размещения складов горюче-смазочных материалов, ядохимикатов и минеральных удобрений, накопителей промстоков, шламохранилищ и других объектов, обуславливающих опасность химического загрязнения подземных вод.
Размещение таких объектов допускается в пределах третьего пояса зон санитарной охраны только при использовании защищенных подземных вод, при условии выполнения специальных мероприятий по защите водоносного горизонта от загрязнения при наличии санитарно-эпидемиологического заключения Федерального бюджетного учреждения здравоохранения «Центр гигиены и эпидемиологии в Иркутской области».
5. Своевременное выполнение необходимых мероприятий по санитарной охране поверхностных вод, имеющих непосредственную гидрологическую связь с используемым водоносным горизонтом, в соответствии с гигиеническими требованиями к охране поверхностных вод.

Дополнительные мероприятия по второму поясу

- В пределах второго пояса зон санитарной охраны подземных источников водоснабжения подлежат выполнению следующие дополнительные мероприятия:
1. Не допускается: размещение кладбищ, скотомогильников, полей ассенизации, полей фильтрации, навозохранилищ, силосных траншей, животноводческих и птицеводческих предприятий и других объектов, обуславливающих опасность микробного загрязнения подземных вод; применение удобрений и ядохимикатов; рубка леса главного пользования и реконструкции.
 2. Выполнение мероприятий по санитарному благоустройству территории населенных пунктов и других объектов (оборудование канализацией, устройство водонепроницаемых выгребов, организация отвода поверхностного стока и др.).

Министр природных ресурсов и экологии Иркутской области С.М. Трофимова

МИНИСТЕРСТВО ПО МОЛОДЕЖНОЙ ПОЛИТИКЕ ИРКУТСКОЙ ОБЛАСТИ

П Р И К А З

24 мая 2024 года

№ 63-11-мпр

Иркутск

О внесении изменений в Положение об организации и проведении областного конкурса «Моя карьера»

Руководствуясь Положением о министерстве по молодежной политике Иркутской области, утвержденным постановлением Правительства Иркутской области от 16 марта 2016 года № 131-пп, распоряжением Губернатора Иркутской области от 13 ноября 2024 года № 953-рк «Об Авдеевой И.С.», статьей 21 Устава Иркутской области, П Р И К А З Ы В А Ю:

1. Внести в Положение об организации и проведении областного конкурса «Моя карьера», утвержденное приказом министерства по молодежной политике Иркутской области от 21 октября 2021 года № 37-мпр, следующие изменения:
 - 1) пункт 22 изложить в следующей редакции: «22. Конкурс проводится по следующим направлениям: государственное и муниципальное управление; образование и наука; медицина; бизнес и производство.»;
 - 2) подпункт 8 пункта 38 изложить в следующей редакции: « 8) признание участника финалистом «Топ-102» Конкурса в предыдущем году.»;
 - 3) в пункте 41 слова «#МояКарьера2023» заменить словами «#МояКарьера2024».
2. Настоящий приказ подлежит официальному опубликованию в общественно-политической газете «Областная», сетевом издании «Официальный интернет-портал правовой информации Иркутской области» (ogirk.ru), а также на «Официальном интернет-портале правовой информации» (www.pravo.gov.ru) после его государственной регистрации.
3. Настоящий приказ вступает в силу через 10 календарных дней со дня его официального опубликования.

Заместитель министра И.С. Авдеева

ПРАВИТЕЛЬСТВО ИРКУТСКОЙ ОБЛАСТИ

П О С Т А Н О В Л Е Н И Е

5 сентября 2024 года

№ 696-пп

Иркутск

О внесении изменений в пункт 2 постановления Правительства Иркутской области от 29 июня 2017 года № 428-пп

В соответствии с Законом Иркутской области от 28 декабря 2015 года № 146-ОЗ «О бесплатном предоставлении земельных участков в собственность граждан», руководствуясь частью 4 статьи 66, статьей 67 Устава Иркутской области, Правительство Иркутской области

П О С Т А Н О В Л Я Е Т:

1. Внести в пункт 2 постановления Правительства Иркутской области от 29 июня 2017 года № 428-пп «Об установлении Перечня документов и (или) сведений, подтверждающих отнесение заявителей к категории граждан, обладающих правом на предоставление земельных участков в собственность бесплатно» (далее – постановление) следующие изменения:
 - 1) в абзаце втором слова «пункта 13, абзацами третьим,» заменить словами «пункта 13, абзацами»;
 - 2) в абзаце третьем слова «пункта 13, абзацами вторым,» заменить словами «пункта 13, абзацами вторым, третьим,».
2. Настоящее постановление подлежит официальному опубликованию в общественно-политической газете «Областная», сетевом издании «Официальный интернет-портал правовой информации Иркутской области» (ogirk.ru), а также на «Официальном интернет-портале правовой информации» (www.pravo.gov.ru).
3. Настоящее постановление вступает в силу со дня его официального опубликования.

Председатель Правительства Иркутской области К.Б. Зайцев

МИНИСТЕРСТВО ПО МОЛОДЕЖНОЙ ПОЛИТИКЕ ИРКУТСКОЙ ОБЛАСТИ

П Р И К А З

19 июня 2024 года

Иркутск

№ 63-12-мпр

О признании утратившими силу отдельных приказов министерства по молодежной политике Иркутской области

В соответствии с указом Губернатора Иркутской области от 22 декабря 2023 года № 423-уг «О предоставлении дополнительной социальной выплаты молодым семьям – участникам федерального проекта «Содействие субъектам Российской Федерации в реализации полномочий по оказанию государственной поддержки гражданам в обеспечении жильем и оплате жилищно-коммунальных услуг» государственной программы Российской Федерации «Обеспечение доступным и комфортным жильем и коммунальными услугами граждан Российской Федерации» при рождении (усыновлении или удочерении) ребенка (детей)», постановлением Правительства Иркутской области от 15 мая 2024 года № 365-пп «Об отдельных вопросах реализации мероприятия по обеспечению жильем молодых семей федерального проекта «Содействие субъектам Российской Федерации в реализации полномочий по оказанию государственной поддержки гражданам в обеспечении жильем и оплате жилищно-коммунальных услуг» государственной программы Российской Федерации «Обеспечение доступным и комфортным жильем и коммунальными услугами граждан Российской Федерации» в Иркутской области и признании утратившими силу отдельных постановлений Правительства Иркутской области», руководствуясь Положением о министерстве по молодежной политике Иркутской области, утвержденным постановлением Правительства Иркутской области от 16 марта 2016 года № 131-пп, распоряжением Губернатора Иркутской области от 30 мая 2024 года № 446-рк «Об Авдеевой И.С.», статьей 21 Устава Иркутской области,

П Р И К А З Ы В А Ю:

- Признать утратившими силу:
 - приказ министерства по молодежной политике Иркутской области от 1 сентября 2016 года № 15-мпр «Об утверждении Порядка формирования списков молодых семей»;
 - приказ министерства по молодежной политике Иркутской области от 1 сентября 2016 года № 16-мпр «Об утверждении Порядка предоставления молодым семьям дополнительной социальной выплаты за счет средств областного бюджета при рождении (усыновлении) ребенка»;
 - приказ министерства по молодежной политике Иркутской области от 7 марта 2017 года № 23-мпр «О внесении изменения в пункт 20 Порядка формирования списков молодых семей»;

- приказ министерства по молодежной политике Иркутской области от 22 марта 2017 года № 34-мпр «О внесении изменения в пункт 12 Порядка формирования списков молодых семей»;
 - приказ министерства по молодежной политике Иркутской области от 16 августа 2017 года № 68-мпр «О внесении изменений в Порядок предоставления молодым семьям дополнительной социальной выплаты за счет средств областного бюджета при рождении (усыновлении) ребенка»;
 - приказ министерства по молодежной политике Иркутской области от 19 декабря 2017 года № 101-мпр «О внесении изменений в приказ министерства по молодежной политике Иркутской области от 1 сентября 2016 года № 15-мпр»;
 - приказ министерства по молодежной политике Иркутской области от 5 февраля 2018 года № 7-мпр «О внесении изменений в приказ министерства по молодежной политике Иркутской области от 1 сентября 2016 года № 15-мпр «Об утверждении Порядка формирования списков молодых семей»»;
 - приказ министерства по молодежной политике Иркутской области от 17 октября 2018 года № 73-мпр «О внесении изменений в Порядок формирования списков молодых семей»;
 - приказ министерства по молодежной политике Иркутской области от 20 марта 2019 года № 15-мпр «О внесении изменений в приказ министерства по молодежной политике Иркутской области от 1 сентября 2016 года № 15-мпр «Об утверждении Порядка формирования списков молодых семей»»;
 - приказ министерства по молодежной политике Иркутской области от 28 октября 2019 года № 53-мпр «О внесении изменений в приказ министерства по молодежной политике Иркутской области от 1 сентября 2016 года № 16-мпр»;
 - приказ министерства по молодежной политике Иркутской области от 23 января 2020 года № 5-мпр «О внесении изменений в Порядок предоставления молодым семьям дополнительной социальной выплаты за счет средств областного бюджета при рождении (усыновлении) ребенка»;
 - приказ министерства по молодежной политике Иркутской области от 3 апреля 2020 года № 20-мпр «О внесении изменений в Порядок формирования списков молодых семей»;
 - приказ министерства по молодежной политике Иркутской области от 14 октября 2020 года № 41-мпр «О внесении изменений в пункт 7 Порядка формирования списков молодых семей»;
 - приказ министерства по молодежной политике Иркутской области от 14 октября 2020 года № 42-мпр «О внесении изменения в подпункт «б» пункта 6 Порядка предоставления молодым семьям дополнительной социальной выплаты за счет средств областного бюджета при рождении (усыновлении) ребенка»;
 - приказ министерства по молодежной политике Иркутской области от 15 апреля 2021 года № 15-мпр «О внесении изменения в пункт 15 Порядка формирования списков молодых семей»;
 - приказ министерства по молодежной политике Иркутской области от 3 апреля 2023 года № 63-9-мпр «О внесении изменений в приказ министерства по молодежной политике Иркутской области от 1 сентября 2016 года № 15-мпр».
2. Настоящий приказ подлежит официальному опубликованию в общественно-политической газете «Областная», в сетевом издании «Официальный интернет-портал правовой информации Иркутской области» (ogirk.ru), а также на «Официальном интернет-портале правовой информации» (pravo.gov.ru) после его государственной регистрации.

Заместитель министра И.С. Авдеева

МИНИСТЕРСТВО ПРИРОДНЫХ РЕСУРСОВ И ЭКОЛОГИИ ИРКУТСКОЙ ОБЛАСТИ

П Р И К А З

24 июня 2024 года

Иркутск

№ 66-40-мпр

О внесении изменений в приложение № 1 к приказу министерства природных ресурсов и экологии Иркутской области от 26 апреля 2024 года № 66-26-мпр

В соответствии пунктом 1 постановления Правительства Иркутской области от 12 ноября 2018 года № 822-пп «Об уполномоченном исполнительном органе государственной власти Иркутской области и признании утратившими силу отдельных нормативных правовых актов Иркутской области», Положением о министерстве природных ресурсов и экологии Иркутской области, утвержденным постановлением Правительства Иркутской области от 29 декабря 2009 года № 392/171-пп, руководствуясь статьей 21 Устава Иркутской области, приказываю:

- Изложить приложение № 1 к приказу министерства природных ресурсов и экологии Иркутской области от 26 апреля 2024 года № 66-26-мпр «Об установлении зон санитарной охраны проектируемого водозабора на участке «Светловский 504» для хозяйственно-питьевого водоснабжения и технологического обеспечения водой ГОКа «Светловский» пос. Светлый Иркутской области ИРК 014686 ВП (п. Светлый Бодайбинского р-на Иркутской области, скважины №№1з, 2з, 3з) ООО «СГРК» в новой редакции (прилагается).
- Настоящий приказ подлежит официальному опубликованию в общественно-политической газете «Областная», сетевом издании «Официальный интернет-портал правовой информации Иркутской области» (<https://www.ogirk.ru/pravo/reestr/>), а также на «Официальном интернет-портале правовой информации» (www.pravo.gov.ru).

Министр природных ресурсов и экологии Иркутской области С.М. Трофимова

ПРИЛОЖЕНИЕ № 1
к приказу министерства природных ресурсов
и экологии Иркутской области
от 24 июня 2024 года № 66-40-мпр

ГРАНИЦА ЗОН САНИТАРНОЙ ОХРАНЫ ПРОЕКТИРУЕМОГО ВОДОЗАБОРА НА УЧАСТКЕ «СВЕТЛОВСКИЙ 504» ДЛЯ ХОЗЯЙСТВЕННО-ПИТЬЕВОГО ВОДОСНАБЖЕНИЯ И ТЕХНОЛОГИЧЕСКОГО ОБЕСПЕЧЕНИЯ ВОДОЙ ГОКА «СВЕТЛОВСКИЙ» ПОС. СВЕТЛЫЙ ИРКУТСКОЙ ОБЛАСТИ ИРК 014686 ВП (п. СВЕТЛЫЙ БОДАЙБИНСКОГО Р-НА ИРКУТСКОЙ ОБЛАСТИ, СКВАЖИНЫ №№1З, 2З, 3З) ООО «СГРК»

1. Описание границы первого пояса зоны санитарной охраны.

Водозабор подземных вод состоит из трех скважин – № 1з и № 2з (эксплуатационные), № 3з (резервная).

Граница первого пояса зон санитарной охраны проектируемого водозабора на участке «Светловский 504» для хозяйственно-питьевого водоснабжения и технологического обеспечения водой ГОКа «Светловский» пос. Светлый Иркутской области ИРК 014686 ВП (п. Светлый Бодайбинского р-на Иркутской области, скважины №№1з, 2з, 3з) ООО «СГРК» устанавливается на расстоянии не менее 30 м от водозабора.

Каталог координат первого пояса зоны санитарной охраны

Система координат МСК-38, зона 7

Обозначение характерных точек границ	Координаты, м	
	X	Y
1	1068628.23	7304306.99
2	1068609.21	7304315.98
3	1068604.52	7304306.04
4	1068560.22	7304327.01
5	1068562.99	7304332.88
6	1068512.39	7304356.84
7	1068538.05	7304411.06
8	1068597.73	7304382.82
9	1068599.64	7304386.90
10	1068653.87	7304361.22
1	1068628.23	7304306.99

Карта-схема первого пояса зоны санитарной охраны прилагается к настоящей границе зон санитарной охраны проектируемого водозабора на участке «Светловский 504» для хозяйственно-питьевого водоснабжения и технологического обеспечения водой ГОКа «Светловский» пос. Светлый Иркутской области ИРК 014686 ВП (п. Светлый Бодайбинского р-на Иркутской области, скважины №№1з, 2з, 3з) ООО «СГРК».

2. Описание границы второго пояса зоны санитарной охраны.

Граница второго пояса зон санитарной охраны проектируемого водозабора на участке «Светловский 504» для хозяйственно-питьевого водоснабжения и технологического обеспечения водой ГОКа «Светловский» пос. Светлый Иркутской области ИРК 014686 ВП (п. Светлый Бодайбинского р-на Иркутской области, скважины №№1з, 2з, 3з) ООО «СГРК» принята: общая протяженность – 127 м, максимальная ширина – 78 м.

Каталог координат второго пояса зоны санитарной охраны

Система координат МСК-38, зона 7

Обозначение характерных точек границ	Координаты, м	
	X	Y
1	1068563.50	7304323.77
2	1068569.05	7304324.16

Обозначение характерных точек границ	Координаты, м	
	X	Y
3	1068574.49	7304325.35
4	1068580.64	7304327.77
5	1068586.81	7304328.03
6	1068591.50	7304329.19
7	1068595.94	7304331.08
8	1068597.38	7304331.98
9	1068600.21	7304328.67
10	1068603.91	7304325.51
11	1068608.05	7304322.97
12	1068612.55	7304321.11
13	1068617.28	7304319.98
14	1068622.13	7304319.59
15	1068626.98	7304319.98
16	1068631.71	7304321.11
17	1068636.20	7304322.97
18	1068640.35	7304325.51
19	1068644.05	7304328.67
20	1068647.21	7304332.37
21	1068649.75	7304336.52
22	1068651.61	7304341.01
23	1068652.75	7304345.74
24	1068653.13	7304350.59
25	1068652.75	7304355.44
26	1068651.61	7304360.17
27	1068649.75	7304364.67
28	1068647.21	7304368.82
29	1068644.05	7304372.51
30	1068640.35	7304375.67
31	1068636.20	7304378.22
32	1068631.71	7304380.08
33	1068626.98	7304381.21
34	1068622.13	7304381.59
35	1068617.28	7304381.21
36	1068612.55	7304380.08
37	1068608.05	7304378.22
38	1068605.30	7304376.57
39	1068601.89	7304380.10
40	1068598.03	7304383.00
41	1068596.31	7304383.85
42	1068592.98	7304388.31
43	1068589.04	7304392.24
44	1068584.59	7304395.58
45	1068579.70	7304398.24
46	1068574.49	7304400.19
47	1068569.05	7304401.37
48	1068563.50	7304401.77
49	1068557.95	7304401.37
50	1068552.51	7304400.19
51	1068547.30	7304398.24
52	1068542.42	7304395.58
53	1068537.96	7304392.24
54	1068534.03	7304388.31
55	1068530.69	7304383.85
56	1068528.03	7304378.97
57	1068526.08	7304373.76
58	1068524.90	7304368.32
59	1068524.50	7304362.77
60	1068524.90	7304357.22
61	1068526.08	7304351.78
62	1068528.03	7304346.57
63	1068530.69	7304341.68
64	1068534.03	7304337.23
65	1068537.96	7304333.29
66	1068542.42	7304329.96
67	1068547.30	7304327.29
68	1068552.51	7304325.35
69	1068557.95	7304324.16
1	1068563.50	7304323.77

Карта-схема второго пояса зоны санитарной охраны прилагается к настоящей границе зон санитарной охраны проектируемого водозабора на участке «Светловский 504» для хозяйственно-питьевого водоснабжения и технологического обеспечения водой ГОКа «Светловский» пос. Светлый Иркутской области ИРК 014686 ВП (п. Светлый Бодайбинского р-на Иркутской области, скважины №№1з, 2з, 3з) ООО «СГРК».

3. Описание границы третьего пояса зоны санитарной охраны.

Граница третьего пояса зон санитарной охраны проектируемого водозабора на участке «Светловский 504» для хозяйственно-питьевого водоснабжения и технологического обеспечения водой ГОКа «Светловский» пос. Светлый Иркутской области ИРК 014686 ВП (п. Светлый Бодайбинского р-на Иркутской области, скважины №№1з, 2з, 3з) ООО «СГРК» устанавливается в радиусе 261 м от скважины № 3з.

Каталог координат третьего пояса зоны санитарной охраны

Система координат МСК-38, зона 7

Обозначение характерных точек границ	Координаты, м	
	X	Y
1	1068563.50	7304101.77
2	1068577.88	7304102.16
3	1068592.21	7304103.35
4	1068606.46	7304105.33
5	1068620.58	7304108.08
6	1068634.52	7304111.62
7	1068648.25	7304115.91
8	1068661.72	7304120.95
9	1068674.89	7304126.73
10	1068687.72	7304133.23
11	1068700.18	7304140.42
12	1068712.22	7304148.28
13	1068723.81	7304156.80
14	1068734.91	7304165.95
15	1068745.50	7304175.69
16	1068755.53	7304186.00
17	1068764.97	7304196.84
18	1068773.81	7304208.19
19	1068782.00	7304220.01
20	1068789.53	7304232.27
21	1068796.38	7304244.92
22	1068802.52	7304257.93
23	1068807.93	7304271.25
24	1068812.60	7304284.86
25	1068816.51	7304298.70
26	1068819.66	7304312.73
27	1068822.03	7304326.92
28	1068823.61	7304341.21
29	1068824.40	7304355.58
30	1068824.40	7304369.96
31	1068823.61	7304384.32
32	1068822.03	7304398.62
33	1068819.66	7304412.80
34	1068816.51	7304426.84
35	1068812.60	7304440.68
36	1068807.93	7304454.28
37	1068802.52	7304467.61
38	1068796.38	7304480.62
39	1068789.53	7304493.27
40	1068782.00	7304505.52
41	1068773.81	7304517.34
42	1068764.97	7304528.69
43	1068755.53	7304539.54
44	1068745.50	7304549.85
45	1068734.91	7304559.59
46	1068723.81	7304568.73
47	1068712.22	7304577.25
48	1068700.18	7304585.12
49	1068687.72	7304592.31
50	1068674.89	7304598.80
51	1068661.72	7304604.58
52	1068648.25	7304609.63
53	1068634.52	7304613.92
54	1068620.58	7304617.45
55	1068606.46	7304620.21
56	1068592.21	7304622.18
57	1068577.88	7304623.37
58	1068563.50	7304623.77
59	1068549.12	7304623.37
60	1068534.79	7304622.18
61	1068520.54	7304620.21
62	1068506.43	7304617.45
63	1068492.48	7304613.92
64	1068478.75	7304609.63
65	1068465.28	7304604.58
66	1068452.11	7304598.80
67	1068439.28	7304592.31
68	1068426.82	7304585.12
69	1068414.78	7304577.25
70	1068403.19	7304568.73
71	1068392.09	7304559.59
72	1068381.51	7304549.85
73	1068371.48	7304539.54
74	1068362.03	7304528.69
75	1068353.20	7304517.34
76	1068345.00	7304505.52
77	1068337.47	7304493.27
78	1068330.62	7304480.62
79	1068324.48	7304467.61
80	1068319.07	7304454.28
81	1068314.40	7304440.68
82	1068310.49	7304426.84
83	1068307.34	7304412.80
84	1068304.97	7304398.62
85	1068303.39	7304384.32
86	1068302.60	7304369.96
87	1068302.60	7304355.58
88	1068303.39	7304341.21
89	1068304.97	7304326.92
90	1068307.34	7304312.73
91	1068310.49	7304298.70
92	1068314.40	7304284.86
93	1068319.07	7304271.25
94	1068324.48	7304257.93
95	1068330.62	7304244.92
96	1068337.47	7304232.27
97	1068345.00	7304220.01
98	1068353.20	7304208.19
99	1068362.03	7304196.84
100	1068371.48	7304186.00

Обозначение характерных точек границ	Координаты, м	
	X	Y
101	1068381.51	7304175.69
102	1068392.09	7304165.95
103	1068403.19	7304156.80
104	1068414.78	7304148.28
105	1068426.82	7304140.42
106	1068439.28	7304133.23
107	1068452.11	7304126.73
108	1068465.28	7304120.95
109	1068478.75	7304115.91
110	1068492.48	7304111.62
111	1068506.43	7304108.08
112	1068520.54	7304105.33
113	1068534.79	7304103.35
114	1068549.12	7304102.16
1	1068563.50	7304101.77

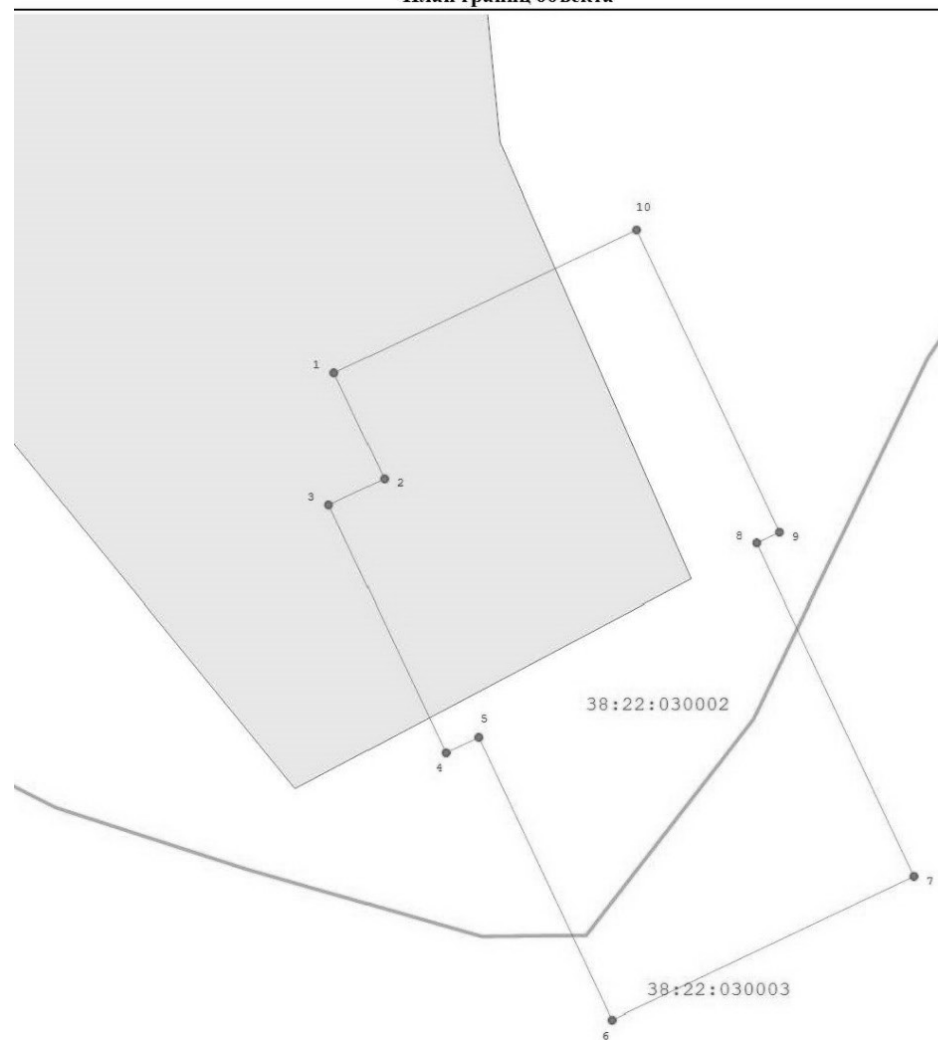
Карта-схема третьего пояса зоны санитарной охраны прилагается к настоящей границе зон санитарной охраны проектируемого водозабора на участке «Светловский 504» для хозяйственно-питьевого водоснабжения и технологического обеспечения водой ГОКа «Светловский» пос. Светлый Иркутской области ИРК 014686 ВП (п. Светлый Бодайбинского р-на Иркутской области, скважины №№1з, 2з, 3з) ООО «СГРК».

Министр природных ресурсов и экологии Иркутской области С.М. Трофимова

Приложение 1
к границе зон санитарной охраны проектируемого водозабора на участке «Светловский 504» для хозяйственно-питьевого водоснабжения и технологического обеспечения водой ГОКа «Светловский» пос. Светлый Иркутской области ИРК 014686 ВП (п. Светлый Бодайбинского р-на Иркутской области, скважины №№1з, 2з, 3з) ООО «СГРК»

Первый пояс зон санитарной охраны проектируемого водозабора на участке «Светловский 504» для хозяйственно-питьевого водоснабжения и технологического обеспечения водой ГОКа «Светловский» пос. Светлый Иркутской области ИРК 014686 ВП (п. Светлый Бодайбинского р-на Иркутской области, скважины №№1з, 2з, 3з) ООО «СГРК»

План границ объекта



Масштаб 1:1 000

Условные обозначения:

- номер кадастрового квартала
- граница кадастрового квартала
- граница земельного участка, сведения о границах которого содержатся в ЕГРН
- граница образуемой зоны санитарной охраны
- обозначение характерной точки границы образуемой зоны санитарной охраны

Подпись



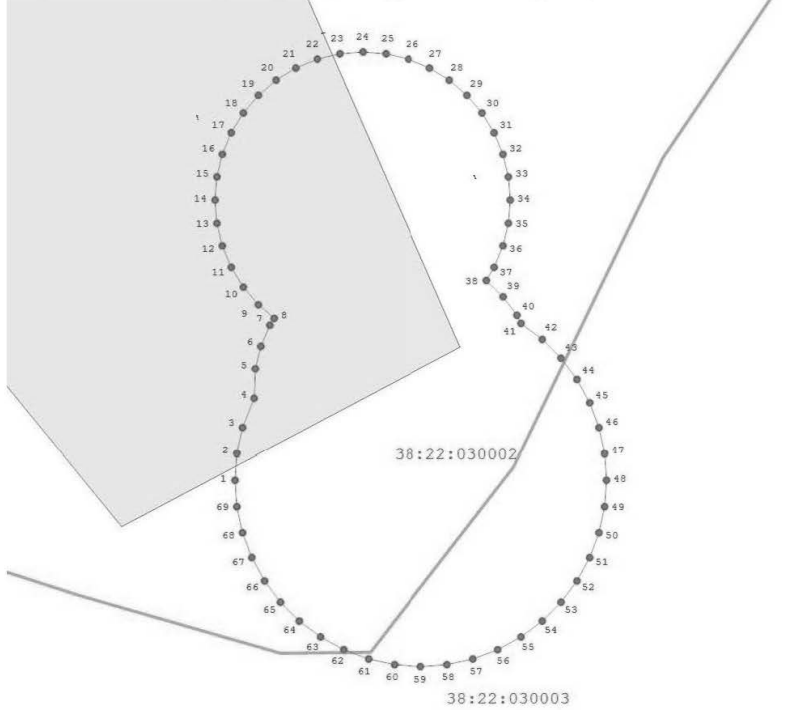
Дата

09 февраля 2024 г.

Приложение 2
к границе зон санитарной охраны проектируемого водозабора на участке «Светловский 504» для хозяйственно-питьевого водоснабжения и технологического обеспечения водой ГОКа «Светловский» пос. Светлый Иркутской области ИРК 014686 ВП (п. Светлый Бодайбинского р-на Иркутской области, скважины №№1з, 2з, 3з) ООО «СГРК»

Второй пояс зон санитарной охраны проектируемого водозабора на участке «Светловский 504» для хозяйственно-питьевого водоснабжения и технологического обеспечения водой ГОКа «Светловский» пос. Светлый Иркутской области ИРК 014686 ВП (п. Светлый Бодайбинского р-на Иркутской области, скважины №№1з, 2з, 3з) ООО «СГРК»

План границ объекта
Второй пояс зоны санитарной охраны проектируемого водозабора на участке "Светловский 51"



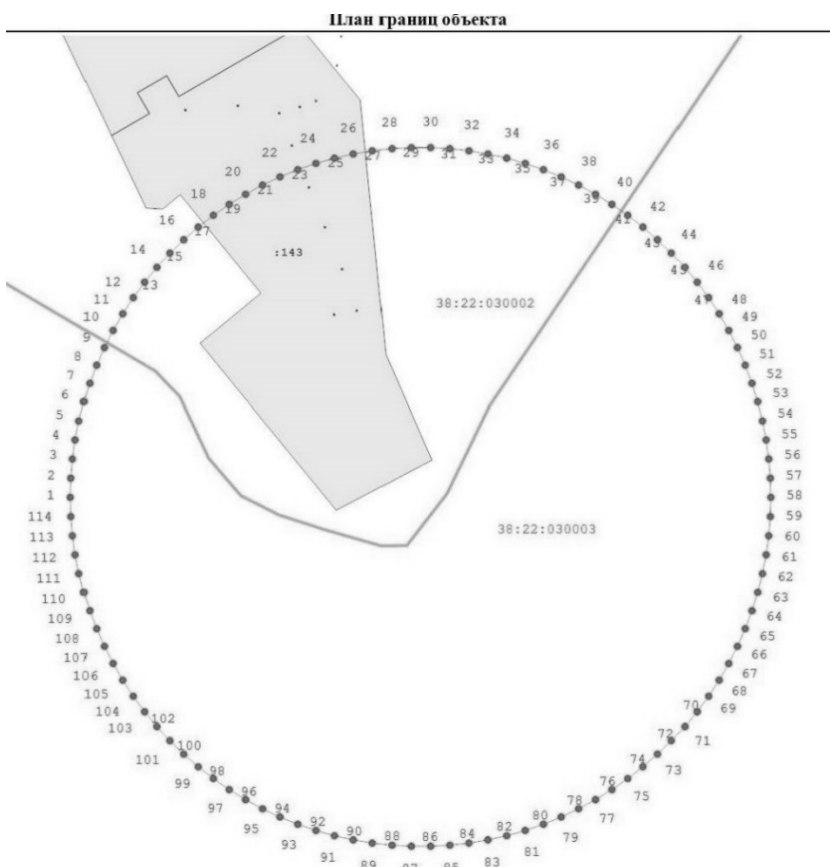
Условные обозначения:

- 42:37:030001 - номер кадастрового квартала
- граница кадастрового квартала
- граница земельного участка, сведения о границах которого содержатся в ЕГРН
- граница образуемой зоны санитарной охраны
- 1 - обозначение характерной точки границы образуемой зоны санитарной охраны

одпись _____ Дата 09 февраля 2024 г.

Приложение 3
к границе зон санитарной охраны проектируемого водозабора на участке «Светловский 504» для хозяйственно-питьевого водоснабжения и технологического обеспечения водой ГОКа «Светловский» пос. Светлый Иркутской области ИРК 014686 ВП (п. Светлый Бодайбинского р-на Иркутской области, скважины №№1з, 2з, 3з) ООО «СГРК»

Третий пояс зон санитарной охраны проектируемого водозабора на участке «Светловский 504» для хозяйственно-питьевого водоснабжения и технологического обеспечения водой ГОКа «Светловский» пос. Светлый Иркутской области ИРК 014686 ВП (п. Светлый Бодайбинского р-на Иркутской области, скважины №№1з, 2з, 3з) ООО «СГРК»



Условные обозначения:

- 42:37:030001 - номер кадастрового квартала
- граница кадастрового квартала
- граница земельного участка, сведения о границах которого содержатся в ЕГРН
- граница образуемой зоны санитарной охраны
- 1 - обозначение характерной точки границы образуемой зоны санитарной охраны

одпись _____ Дата 09 февраля 2024 г.

МИНИСТЕРСТВО ПРИРОДНЫХ РЕСУРСОВ И ЭКОЛОГИИ
ИРКУТСКОЙ ОБЛАСТИ

П Р И К А З

24 июня 2024 года

Иркутск

№ 66-41-мпр

О внесении изменений в приложение № 1 к приказу министерства природных ресурсов и экологии Иркутской области от 28 мая 2024 года № 66-34-мпр

В соответствии пунктом 1 постановления Правительства Иркутской области от 12 ноября 2018 года № 822-пп «Об уполномоченном исполнительном органе государственной власти Иркутской области и признании утратившими силу отдельных нормативных правовых актов Иркутской области», Положением о министерстве природных ресурсов и экологии Иркутской области, утвержденным постановлением Правительства Иркутской области от 29 декабря 2009 года № 392/171-пп, руководствуясь статьей 21 Устава Иркутской области, приказываю:

1. Изложить приложение № 1 к приказу министерства природных ресурсов и экологии Иркутской области от 28 мая 2024 года № 66-34-мпр «Об установлении зоны санитарной охраны действующей водозаборной скважины 195 базы отдыха «Железнодорожник» в новой редакции (прилагается).
2. Настоящий приказ подлежит официальному опубликованию в общественно-политической газете «Областная», сетевом издании «Официальный интернет-портал правовой информации Иркутской области» (<https://www.ogirk.ru/pravo/reestr>), а также на «Официальном интернет-портале правовой информации» (www.pravo.gov.ru).

Министр природных ресурсов и экологии
Иркутской области С.М. Трофимова

ПРИЛОЖЕНИЕ № 1
к приказу министерства природных ресурсов
и экологии Иркутской области
от 24 июня 2024 года № 66-41-мпр

ГРАНИЦА ЗОНЫ САНИТАРНОЙ ОХРАНЫ ДЕЙСТВУЮЩЕЙ ВОДОЗАБОРНОЙ СКВАЖИНЫ 195 БАЗЫ ОТДЫХА «ЖЕЛЕЗНОДОРОЖНИК»

1. Описание границы первого пояса зоны санитарной охраны.

Водозабор подземных вод состоит из одной эксплуатационной скважины.
Граница первого пояса зоны санитарной охраны действующей водозаборной скважины 195 базы отдыха «Железнодорожник» устанавливается в радиусе 30 м.

Каталог координат первого пояса зоны санитарной охраны

Система координат МСК-38, зона 3

Обозначение характерных точек границ	Координаты, м	
	X	Y
1	380402.94	3325372.94
2	380407.70	3325379.15
3	380410.70	3325386.39
4	380411.72	3325394.15
5	380410.70	3325401.92
6	380407.70	3325409.16
7	380402.94	3325415.37
8	380396.72	3325420.14
9	380389.48	3325423.13
10	380381.72	3325424.15
11	380373.96	3325423.13
12	380366.72	3325420.14
13	380360.50	3325415.37
14	380355.74	3325409.16
15	380352.74	3325401.92
16	380351.72	3325394.15
17	380352.74	3325386.39
18	380355.74	3325379.15
19	380360.50	3325372.94
20	380366.72	3325368.17
21	380373.96	3325365.17
22	380381.72	3325364.16
23	380389.48	3325365.17
24	380396.72	3325368.17
1	380402.94	3325372.94

Карта-схема первого пояса зоны санитарной охраны прилагается к настоящей границе зоны санитарной охраны действующей водозаборной скважины 195 базы отдыха «Железнодорожник».

2. Описание границы второго пояса зоны санитарной охраны.

Граница второго пояса зоны санитарной охраны действующей водозаборной скважины 195 базы отдыха «Железнодорожник» принята: вверх по потоку – 44 м, вниз по потоку – 23 м, ширина 2d – 60 м.

Каталог координат второго пояса зоны санитарной охраны

Система координат МСК-38, зона 3

Обозначение характерных точек границ	Координаты, м	
	X	Y
1	380395.96	3325374.41
2	380400.72	3325380.63
3	380403.72	3325387.86
4	380404.74	3325395.62
5	380403.72	3325403.39
6	380400.72	3325410.63
7	380395.96	3325416.84
8	380389.74	3325421.60
9	380382.51	3325424.60
10	380344.65	3325432.44
11	380332.60	3325373.65
12	380368.72	3325366.29
13	380374.74	3325365.63
14	380382.51	3325366.64
15	380389.74	3325369.64
1	380395.96	3325374.41

Карта-схема второго пояса зоны санитарной охраны прилагается к настоящей границе зоны санитарной охраны действующей водозаборной скважины 195 базы отдыха «Железнодорожник».

3. Описание границы третьего пояса зоны санитарной охраны.

Граница третьего пояса зоны санитарной охраны действующей водозаборной скважины 195 базы отдыха «Железнодорожник» принята: вверх по потоку – 809 м, вниз по потоку – 37 м, ширина 2d – 234 м.

Каталог координат третьего пояса зоны санитарной охраны

Система координат МСК-38, зона 3

Обозначение характерных точек границ	Координаты, м	
	X	Y
1	380386.35	3325328.83

Обозначение характерных точек границ	Координаты, м	
	X	Y
2	380396.44	3325340.33
3	380404.95	3325353.06
4	380411.72	3325366.78
5	380416.64	3325381.27
6	380419.62	3325396.29
7	380420.62	3325411.55
8	380419.62	3325426.83
9	380416.64	3325441.84
10	380411.72	3325456.33
11	380404.95	3325470.06
12	380396.44	3325482.78
13	380386.35	3325494.29
14	380374.85	3325504.38
15	380362.12	3325512.88
16	380348.39	3325519.65
17	380333.90	3325524.57
18	379617.79	3325685.00
19	379566.69	3325456.65
20	380288.35	3325295.56
21	380303.62	3325294.55
22	380318.89	3325295.56
23	380333.90	3325298.54
24	380348.39	3325303.46
25	380362.12	3325310.23
26	380374.85	3325318.74
1	380386.35	3325328.83

Карта-схема третьего пояса зоны санитарной охраны прилагается к настоящей границе зоны санитарной охраны действующей водозаборной скважины 195 базы отдыха «Железнодорожник».

Министр природных ресурсов и экологии Иркутской области С.М. Трофимова

Приложение 1
к границе зоны санитарной охраны действующей водозаборной скважины 195 базы отдыха «Железнодорожник»

Первый пояс зоны санитарной охраны действующей водозаборной скважины 195 базы отдыха «Железнодорожник»

План границ объекта



Используемые условные знаки и обозначения: Масштаб 1:700

- Вновь образованная часть границы, сведения о которой достаточны для определения ее местоположения.
- 1 ● Характерная точка границы, сведения о которой позволяют однозначно определить ее положение на местности.
- ▲ Обозначение водозаборной скважины

Л.П. Борисова
Дата 25.09.2023 г.

Приложение 2
к границе зоны санитарной охраны действующей водозаборной скважины 195 базы отдыха «Железнодорожник»

Второй пояс зоны санитарной охраны действующей водозаборной скважины 195 базы отдыха «Железнодорожник»

План границ объекта



Используемые условные знаки и обозначения: Масштаб 1:700

- Вновь образованная часть границы, сведения о которой достаточны для определения ее местоположения.
- 1 ● Характерная точка границы, сведения о которой позволяют однозначно определить ее положение на местности.
- ▲ Обозначение водозаборной скважины

Л.П. Борисова
Дата 25.09.2023 г.

Приложение 3
к границе зоны санитарной охраны действующей водозаборной скважины 195 базы отдыха «Железнодорожник»

Третий пояс зоны санитарной охраны действующей водозаборной скважины 195 базы отдыха «Железнодорожник»

План границ объекта



Используемые условные знаки и обозначения: Масштаб 1:5000

- Вновь образованная часть границы, сведения о которой достаточны для определения ее местоположения.
- 1 ● Характерная точка границы, сведения о которой позволяют однозначно определить ее положение на местности.
- ▲ Обозначение водозаборной скважины

Л.П. Борисова
Дата 25.09.2023 г.

МИНИСТЕРСТВО ПРИРОДНЫХ РЕСУРСОВ И ЭКОЛОГИИ
ИРКУТСКОЙ ОБЛАСТИ

П Р И К А З

24 июня 2024 года

Иркутск

№ 66-42-мпр

Об установлении зоны санитарной охраны одиночного водозабора подземных вод, расположенного в с. Моты, пер. Солнечный, Шелеховского района Иркутской области, устанавливающей границы зоны санитарной охраны подземного источника и ограничения использования земельных участков в ее границах

В соответствии со статьей 18 Федерального закона от 30 марта 1999 года № 52-ФЗ «О санитарно-эпидемиологическом благополучии населения», статьей 106 Земельного кодекса Российской Федерации от 25 октября 2001 года № 136-ФЗ, пунктом 1 постановления Правительства Иркутской области от 12 ноября 2018 года № 822-пп «Об уполномоченном исполнительном органе государственной власти Иркутской области и признании утратившими силу отдельных нормативных правовых актов Иркутской области», Положением о министерстве природных ресурсов и экологии Иркутской области, утвержденным постановлением Правительства Иркутской области от 29 декабря 2009 года № 392/171-пп, учитывая санитарно-эпидемиологическое заключение Управления Федеральной службы по надзору в сфере защиты прав потребителей и благополучия человека по Иркутской области от 8 мая 2024 года № 38.ИЦ.06.000.Т.000450.05.24, руководствуясь статьей 21 Устава Иркутской области, приказываю:

1. Установить зону санитарной охраны одиночного водозабора подземных вод, расположенного в с. Моты, пер. Солнечный, Шелеховского района Иркутской области, устанавливающей границы зоны санитарной охраны подземного источника и ограничения использования земельных участков в ее границах.

2. Настоящий приказ подлежит официальному опубликованию в общественно-политической газете «Областная», сетевом издании «Официальный интернет-портал правовой информации Иркутской области» (<https://www.ogirk.ru/pravo/reestr/>), а также на «Официальном интернет-портале правовой информации» (www.pravo.gov.ru).

Министр природных ресурсов и экологии
Иркутской области С.М. Трофимова

ПРИЛОЖЕНИЕ № 1
к приказу министерства природных ресурсов
и экологии Иркутской области
от 24 июня 2024 года № 66-42-мпр

ГРАНИЦА ЗОНЫ САНИТАРНОЙ ОХРАНЫ ОДИНОЧНОГО ВОДОЗАБОРА ПОДЗЕМНЫХ ВОД, РАСПОЛОЖЕННОГО В С. МОТЫ, ПЕР. СОЛНЕЧНЫЙ, ШЕЛЕХОВСКОГО РАЙОНА ИРКУТСКОЙ ОБЛАСТИ, УСТАНАВЛИВАЮЩЕЙ ГРАНИЦЫ ЗОНЫ САНИТАРНОЙ ОХРАНЫ ПОДЗЕМНОГО ИСТОЧНИКА И ОГРАНИЧЕНИЯ ИСПОЛЬЗОВАНИЯ ЗЕМЕЛЬНЫХ УЧАСТКОВ В ЕЕ ГРАНИЦАХ**1. Описание границы первого пояса зоны санитарной охраны.**

Водозабор подземных вод состоит из одной разведочно-эксплуатационной скважины № б/н.

Граница первого пояса зоны санитарной охраны одиночного водозабора подземных вод, расположенного в с. Моты, пер. Солнечный, Шелеховского района Иркутской области, устанавливающей границы зоны санитарной охраны подземного источника и ограничения использования земельных участков в ее границах устанавливается в радиусе 14 м.

Каталог координат первого пояса зоны санитарной охраны
Система координат МСК-38, зона 3

Обозначение характерных точек границ	Координаты, м	
	X	Y
1	361022.76	3309311.01
2	361024.42	3309313.67
3	361025.46	3309316.62
4	361025.81	3309319.74
5	361025.46	3309322.86
6	361024.42	3309325.81
7	361022.76	3309328.47
8	361020.54	3309330.69
9	361017.88	3309332.35
10	361014.93	3309333.39
11	361011.81	3309333.74
12	361008.69	3309333.39
13	361005.74	3309332.35
14	361003.08	3309330.69
15	361000.86	3309328.47
16	360999.20	3309325.81
17	360998.16	3309322.86
18	360997.81	3309319.74
19	360998.16	3309316.62
20	360999.20	3309313.67
21	361000.86	3309311.01
22	361003.08	3309308.79
23	361005.74	3309307.13
24	361008.69	3309306.09
25	361011.81	3309305.74
26	361014.93	3309306.09
27	361017.88	3309307.13
28	361020.54	3309308.79
1	361022.76	3309311.01

Карта-схема первого пояса зоны санитарной охраны прилагается к настоящей границе зоны санитарной охраны одиночного водозабора подземных вод, расположенного в с. Моты, пер. Солнечный, Шелеховского района Иркутской области, устанавливающей границы зоны санитарной охраны подземного источника и ограничения использования земельных участков в ее границах.

2. Описание границы второго пояса зоны санитарной охраны.

Граница второго пояса зоны санитарной охраны одиночного водозабора подземных вод, расположенного в с. Моты, пер. Солнечный, Шелеховского района Иркутской области, устанавливающей границы зоны санитарной охраны подземного источника и ограничения использования земельных участков в ее границах принята: вверх по потоку – 143 м, вниз по потоку – 14 м, ширина 2d – 60 м.

Каталог координат второго пояса зоны санитарной охраны

Система координат МСК-38, зона 3

Обозначение характерных точек границ	Координаты, м	
	X	Y
1	361015.70	3309300.64
2	361019.85	3309306.02
3	361024.42	3309313.67
4	361025.46	3309316.62
5	361025.81	3309319.74
6	361025.61	3309327.68
7	361024.67	3309334.41
8	361021.02	3309343.32
9	361016.56	3309349.38
10	361015.48	3309349.97
11	360909.60	3309378.49
12	360899.32	3309378.56
13	360888.68	3309375.73
14	360881.28	3309369.02
15	360873.63	3309356.55
16	360873.11	3309346.76
17	360876.03	3309334.29
18	360881.54	3309325.55
19	360889.55	3309319.28
20	360897.67	3309315.11
21	360998.29	3309291.91

Обозначение характерных точек границ	Координаты, м	
	X	Y
22	361001.24	3309291.66
23	361008.10	3309294.72
1	361015.70	3309300.64

Карта-схема второго пояса зоны санитарной охраны прилагается к настоящей границе зоны санитарной охраны одиночного водозабора подземных вод, расположенного в с. Моты, пер. Солнечный, Шелеховского района Иркутской области, устанавливающей границы зоны санитарной охраны подземного источника и ограничения использования земельных участков в ее границах.

3. Описание границы третьего пояса зоны санитарной охраны.

Граница третьего пояса зоны санитарной охраны одиночного водозабора подземных вод, расположенного в с. Моты, пер. Солнечный, Шелеховского района Иркутской области, устанавливающей границы зоны санитарной охраны подземного источника и ограничения использования земельных участков в ее границах принята: вверх по потоку – 5 346 м, вниз по потоку – 14 м, ширина 2d – 60 м.

Каталог координат третьего пояса зоны санитарной охраны


Система координат МСК-38, зона 3

Обозначение характерных точек границ	Координаты, м	
	X	Y
1	361015.70	3309300.64
2	361024.42	3309313.67
3	361024.67	3309334.41
4	361016.56	3309349.38
5	360909.60	3309378.49
6	355881.91	3310717.74
7	355871.64	3310717.81
8	355853.59	3310708.27
9	355845.43	3310686.01
10	355853.85	3310664.80
11	355869.99	3310654.36
12	360897.67	3309315.11
13	360998.29	3309291.91
1	361015.70	3309300.64

Карта-схема третьего пояса зоны санитарной охраны прилагается к настоящей границе зоны санитарной охраны одиночного водозабора подземных вод, расположенного в с. Моты, пер. Солнечный, Шелеховского района Иркутской области, устанавливающей границы зоны санитарной охраны подземного источника и ограничения использования земельных участков в ее границах.

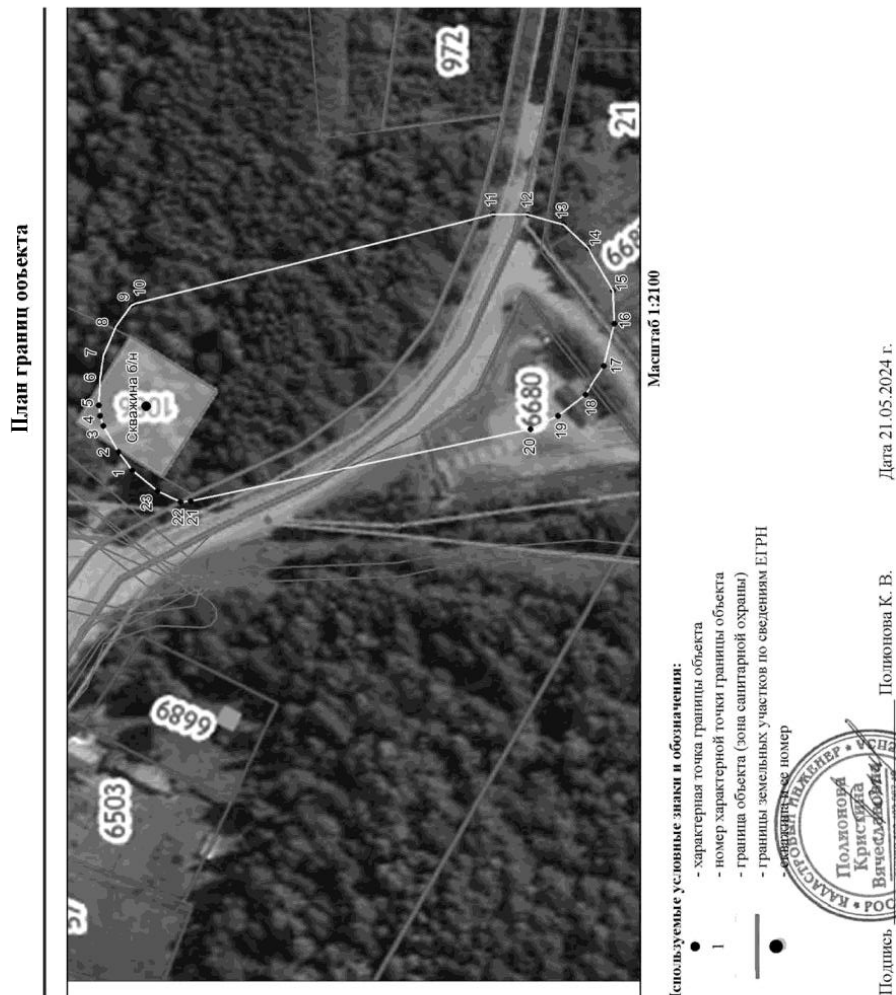
Министр природных ресурсов и экологии Иркутской области С.М. Трофимова

Приложение 1
к границе зоны санитарной охраны одиночного водозабора подземных вод, расположенного в с. Моты, пер. Солнечный, Шелеховского района Иркутской области, устанавливающей границы зоны санитарной охраны подземного источника и ограничения использования земельных участков в ее границах

Первый пояс зоны санитарной охраны одиночного водозабора подземных вод, расположенного в с. Моты, пер. Солнечный, Шелеховского района Иркутской области, устанавливающей границы зоны санитарной охраны подземного источника и ограничения использования земельных участков в ее границах


Приложение 2
к границе зоны санитарной охраны одиночного водозабора подземных вод, расположенного в с. Моты, пер. Солнечный, Шелеховского района Иркутской области, устанавливающей границы зоны санитарной охраны подземного источника и ограничения использования земельных участков в ее границах

Второй пояс зоны санитарной охраны одиночного водозабора подземных вод, расположенного в с. Моты, пер. Солнечный, Шелеховского района Иркутской области, устанавливающей границы зоны санитарной охраны подземного источника и ограничения использования земельных участков в ее границах



Приложение 3
к границе зоны санитарной охраны одиночного водозабора подземных вод, расположенного в с. Моты, пер. Солнечный, Шелеховского района Иркутской области, устанавливающей границы зоны санитарной охраны подземного источника и ограничения использования земельных участков в ее границах

Третий пояс зоны санитарной охраны одиночного водозабора подземных вод, расположенного в с. Моты, пер. Солнечный, Шелеховского района Иркутской области, устанавливающей границы зоны санитарной охраны подземного источника и ограничения использования земельных участков в ее границах



ПРИЛОЖЕНИЕ № 2
к приказу министерства природных ресурсов и экологии Иркутской области от 24 июня 2024 года № 66-42-мпр

РЕЖИМ ЗОНЫ САНИТАРНОЙ ОХРАНЫ ОДИНОЧНОГО ВОДОЗАБОРА ПОДЗЕМНЫХ ВОД, РАСПОЛОЖЕННОГО В С. МОТЫ, ПЕР. СОЛНЕЧНЫЙ, ШЕЛЕХОВСКОГО РАЙОНА ИРКУТСКОЙ ОБЛАСТИ, УСТАНАВЛИВАЮЩЕЙ ГРАНИЦЫ ЗОНЫ САНИТАРНОЙ ОХРАНЫ ПОДЗЕМНОГО ИСТОЧНИКА И ОГРАНИЧЕНИЯ ИСПОЛЬЗОВАНИЯ ЗЕМЕЛЬНЫХ УЧАСТКОВ В ЕЕ ГРАНИЦАХ

Мероприятия по первому поясу

1. Территория первого пояса зон санитарной охраны должна быть спланирована для отвода поверхностного стока за ее пределы, озеленена, ограждена и обеспечена охраной. Дорожки к сооружениям должны иметь твердое покрытие.
2. Не допускается посадка высокоствольных деревьев, все виды строительства, не имеющие непосредственного отношения к эксплуатации, реконструкции и расширению водопроводных сооружений, в том числе прокладка трубопроводов различного назначения, размещение жилых и хозяйственно-бытовых зданий, проживание людей, применение ядохимикатов и удобрений.
3. Здания должны быть оборудованы канализацией с отведением сточных вод в ближайшую систему бытовой или производственной канализации, или на местные станции очистных сооружений, расположенные за пределами первого пояса зон санитарной охраны с учетом санитарного режима на территории второго пояса.

В исключительных случаях при отсутствии канализации должны устраиваться водонепроницаемые приемники нечистот и бытовых отходов, расположенные в местах, исключающих загрязнение территории первого пояса зон санитарной охраны при их вывозе.

4. Водопроводные сооружения, расположенные в первом поясе зоны санитарной охраны, должны быть оборудованы с учетом предотвращения возможности загрязнения питьевой воды через оголовки и устья скважин, люки и переливные трубы резервуаров и устройства заливки насосов.

5. Все водозаборы должны быть оборудованы аппаратурой для систематического контроля соответствия фактического дебита при эксплуатации водопровода проектной производительности, предусмотренной при его проектировании и обосновании границ зон санитарной охраны.

Мероприятия по второму и третьему поясам

1. Выявление, тампонирующее или восстановление всех старых, бездействующих, дефектных или неправильно эксплуатируемых скважин, представляющих опасность в части возможности загрязнения водоносных горизонтов.

2. Бурение новых скважин и новое строительство, связанное с нарушением почвенного покрова, производится при обязательном согласовании с Федеральным бюджетным учреждением здравоохранения «Центр гигиены и эпидемиологии в Иркутской области».

3. Запрещение закачки отработанных вод в подземные горизонты, подземного складирования твердых отходов и разработки недр земли.

4. Запрещение размещения складов горюче-смазочных материалов, ядохимикатов и минеральных удобрений, накопителей промстоков, шламохранилищ и других объектов, обуславливающих опасность химического загрязнения подземных вод.

Размещение таких объектов допускается в пределах третьего пояса зон санитарной охраны только при использовании защищенных подземных вод, при условии выполнения специальных мероприятий по защите водоносного горизонта от загрязнения при наличии санитарно-эпидемиологического заключения Федерального бюджетного учреждения здравоохранения «Центр гигиены и эпидемиологии в Иркутской области», выданного с учетом заключения органов геологического контроля.

5. Своевременное выполнение необходимых мероприятий по санитарной охране поверхностных вод, имеющих непосредственную гидрологическую связь с используемым водоносным горизонтом, в соответствии с гигиеническими требованиями к охране поверхностных вод.

Дополнительные мероприятия по второму поясу

В пределах второго пояса зон санитарной охраны подземных источников водоснабжения подлежат выполнению следующие дополнительные мероприятия:

1. Не допускается:
 - размещение кладбищ, скотомогильников, полей ассенизации, полей фильтрации, навозохранилищ, силосных траншей, животноводческих и птицеводческих предприятий и других объектов, обуславливающих опасность микробного загрязнения подземных вод;
 - применение удобрений и ядохимикатов;
 - рубка леса главного пользования и реконструкции.
2. Выполнение мероприятий по санитарному благоустройству территории населенных пунктов и других объектов (оборудование канализацией, устройство водонепроницаемых выгребов, организация отвода поверхностного стока и др.).

Министр природных ресурсов и экологии Иркутской области С.М. Трофимова

**АДМИНИСТРАЦИЯ
УСТЬ-ОРДЫНСКОГО БУРЯТСКОГО ОКРУГА**

П Р И К А З

27 июня 2024 года

№ 89-10-адмпр

пос. Усть-Ордынский

О внесении изменений в отдельные нормативные правовые акты администрации Усть-Ордынского Бурятского округа

В соответствии с Федеральным законом от 22 апреля 2024 года № 95-ФЗ «О внесении изменений в Федеральный закон «О молодежной политике в Российской Федерации», Законом Иркутской области о поправках к Уставу Иркутской области от 21 мая 2024 года № 1-У, руководствуясь статьей 21 Устава Иркутской области,

П Р И К А З Ы В А Ю:

1. Внести в абзац первый пункта 9 Порядка подготовки и принятия правовых актов администрации Усть-Ордынского Бурятского округа, утвержденного приказом администрации Усть-Ордынского Бурятского округа от 30 октября 2012 года № 35-пр, изменение, цифру «6» заменить цифрой «7».

2. Внести в Примерное положение об оплате труда работников областных государственных учреждений, подведомственных администрации Усть-Ордынского Бурятского округа, утвержденное приказом администрации Усть-Ордынского Бурятского округа от 15 апреля 2019 года № 8-адмпр (далее – Положение), следующие изменения:

- 1) подпункт 6 пункта 36 изложить в следующей редакции: «6) надбавка молодым специалистам, молодым работникам;»;
- 2) абзац первый пункта 43 изложить в следующей редакции: «43. Надбавка молодым специалистам, молодым работникам в размере не менее 5 процентов устанавливается при соответствии работников требованиям пунктов 6 и 10 статьи 2 Федерального закона от 30 декабря 2020 года № 489-ФЗ «О молодежной политике в Российской Федерации», стаж работы в соответствующем учреждении которых составляет менее трех лет.»;
- 3) в разделе 4 Приложения 1 к Положению таблицу «Профессиональная квалификационная группа должностей научных работников и руководителей структурных подразделений» исключить.

3. Внести в приказ администрации Усть-Ордынского Бурятского округа от 26 апреля 2021 года № 11-адмпр «О ведомственных наградах администрации Усть-Ордынского Бурятского округа» (далее – приказ) следующие изменения:

- 1) в преамбуле слова «со статьей 9(2) Закона Иркутской области от 11 мая 2010 года № 30-ОЗ «О системе исполнительных органов государственной власти Иркутской области» заменить словами «с Законом Иркутской области о поправках к Уставу Иркутской области от 21 мая 2024 года № 1-У»;
- 2) в Положении о ведомственных наградах администрации Усть-Ордынского Бурятского округа, утвержденном приказом: в пункте 10 слова «1 мая текущего года» заменить словами «1 ноября года, предшествующего году награждения»; в пункте 17 слова «1 мая текущего года» заменить словами «1 ноября года, предшествующего году награждения»; в пункте 24 слова «1 мая текущего года» заменить словами «1 ноября года, предшествующего году награждения»; в пункте 31 слова «1 мая текущего года» заменить словами «1 ноября года, предшествующего году награждения»; в пункте 38 слова «1 мая текущего года» заменить словами «1 ноября года, предшествующего году награждения».

4. Настоящий приказ подлежит официальному опубликованию в общественно-политической газете «Областная», сетевом издании «Официальный интернет-портал правовой информации Иркутской области» (ogirk.ru), а также на «Официальном интернет-портале правовой информации» (www.pravo.gov.ru) после его государственной регистрации.

5. Настоящий приказ вступает в силу через десять календарных дней после дня его официального опубликования.

Заместитель Губернатора Иркутской области – руководитель администрации Усть-Ордынского Бурятского округа А.А. Прокопьев

У К А З

ГУБЕРНАТОРА ИРКУТСКОЙ ОБЛАСТИ

29 августа 2024 года

№ 336-уг

Иркутск

О внесении изменений в подпункт 4 пункта 1 указа Губернатора Иркутской области от 14 июля 2021 года № 183-уг

В соответствии с постановлением Правительства Российской Федерации от 2 ноября 2000 года № 841 «Об утверждении Положения о подготовке населения в области гражданской обороны», руководствуясь статьей 59 Устава Иркутской области,

П О С Т А Н О В Л Я Ю:

1. Внести в подпункт 4 пункта 1 указа Губернатора Иркутской области от 14 июля 2021 года № 183-уг «Об организации подготовки населения в области гражданской обороны и защиты от чрезвычайных ситуаций природного и техногенного характера органами государственной власти Иркутской области» следующие изменения:

- 1) в абзаце шестом слова «до 15 мая» заменить словами «до 1 октября»;
- 2) абзац десятый изложить в следующей редакции: «осуществляет дополнительное профессиональное образование или курсовое обучение в области гражданской обороны своих работников и работников организаций, деятельность которых связана с деятельностью органов государственной власти Иркутской области или которые находятся в сфере их ведения, из числа лиц, указанных в абзаце третьем пункта 4 Положения о подготовке населения в области гражданской обороны, утвержденного постановлением Правительства Российской Федерации от 2 ноября 2000 года № 841.»;

2. Настоящий указ подлежит официальному опубликованию в общественно-политической газете «Областная», сетевом издании «Официальный интернет-портал правовой информации Иркутской области» (ogirk.ru), а также на «Официальном интернет-портале правовой информации» (www.pravo.gov.ru).

И.И. Кобзев

АО «ВостСибтранскомбанк»

СООБЩЕНИЕ О РЕЗУЛЬТАТАХ ПРОВЕДЕНИЯ ТОРГОВ

АО «Российский аукционный дом» (ОГРН 1097847233351, ИНН 7838430413, 190000, Санкт-Петербург, пер. Гривцова, д. 5, лит.В, (812)334-26-04, 8(800) 777-57-57, ungur@auction-house.ru), действующее на основании договора с Акционерным обществом «Восточно-Сибирский транспортный коммерческий банк» (АО «ВостСибтранскомбанк») (ОГРН 1023800000047, ИНН 3808000590, адрес регистрации: 664025, г. Иркутск, ул. Бурлова, д. 2), конкурсным управляющим (ликвидатором) которого на основании решения Арбитражного суда Иркутской области от 27 мая 2019 г. по делу №А19-27176/2018 является государственная

корпорация «Агентство по страхованию вкладов» (109240, г. Москва, ул. Высоцкого, д. 4), сообщает о результатах проведения повторных электронных торгов, в форме аукциона открытых по составу участников с открытой формой представления предложений о цене (далее – Торги), проведенных 16 сентября 2024 г. (сообщение №02030269563 в газете АО «Коммерсантъ» от 15.06.2024 №103(7793) (далее – Сообщение в Коммерсанте)) на электронной площадке АО «Российский аукционный дом», по адресу в сети интернет: bankruptcy.lot-online.ru.

Торги признаны несостоявшимися по основаниям, предусмотренным п. 17 ст. 110 Федерального закона «О несостоятельности (банкротстве)».

Порядок и условия проведения Торгов посредством публичного предложения, а также иные необходимые сведения определены в Сообщении в Коммерсанте.

ИЗВЕЩЕНИЕ О СОГЛАСОВАНИИ ПРОЕКТА МЕЖЕВАНИЯ ЗЕМЕЛЬНЫХ УЧАСТКОВ

В соответствии со ст. 13.1 Федерального закона № 101-ФЗ от 24.07.2002 г. кадастровый инженер Мельников Андрей Анатольевич, № 38-10-60, контактный телефон 89086558644, почтовый адрес: 665816, Иркутская область, город Ангарск, 32 микрорайон, дом 1, 191, адрес электронной почты: sading@mail.ru, извещает о необходимости согласования проекта межевания земельных участков, выделяемых в счет долей в праве общей собственности на земельный участок с кадастровым номером 38:26:000000:113, расположенный по адресу: Иркутская обл., в северо-западной части Ангарского района, между заимкой Якимовка и бывшим полевым станом Веселый Кут.

Заказчик работ: Харитонов Виктор Степанович: почтовый адрес: Иркутская область, Ангарский р-н, с. Одинск, ул. Ботороева, д. 23, тел. 89086433106.

Местоположение и площадь образуемых земельных участков:

Иркутская область, Ангарский городской округ, местность «Тукова»; площадь 5163 кв. м.

Ознакомиться с проектом межевания можно по адресу: 665832, Иркутская область, город Ангарск, 78 квартал, дом 8, пом. 2, понедельник-пятница с 9.00 до 17.00.

Возражения относительно размера и местоположения границ образуемых земельных участков направлять в течение тридцати дней со дня опубликования извещения по адресу: 665816, Иркутская область, город Ангарск, 32 микрорайон, дом 1, 191.

ОБЪЯВЛЕНИЯ ОБ УТЕРЕ ДОКУМЕНТОВ

■ Утерянное пенсионное удостоверение (серия № 2 ГИ-39692), выданное Военным комиссариатом Октябрьского и Правобережного АО г. Иркутска на имя Лубашева Константина Владимировича, считать недействительным.

■ Утерянный аттестат (Б 4634031) о среднем общем образовании (11 классов), выданный в 2006 году МОУ «Новоигирменская СОШ № 1» на имя Аксенова Глеба Владимировича, считать недействительным.

■ Утерянный аттестат (серия Б номер 413187) о среднем общем образовании (11 классов), выдан-

ный 23.06.2006 года МОУ «Рудногорская СОШ» на имя Вологодского Александра Петровича, считать недействительным.

■ Утерянный аттестат (серия Б № 691225) о среднем общем образовании (11 классов), выданный в 1993 г. МОУ СОШ № 30 г. Черемхово на имя Ермаковой Татьяны Александровны, считать недействительным.

■ Утерянный диплом (серия СБ №3596025), выданный 16.06.2023 ГБПОУ Иркутской области «Черемховский педагогический колледж» на имя Литвиненко Татьяны Александровны, считать недействительным.

ИНФОРМАЦИОННОЕ СООБЩЕНИЕ

Территориальное управление Федерального агентства по управлению государственным имуществом в Иркутской области (далее – Продавец) сообщает о проведении открытого аукциона в электронной форме по продаже залогового недвижимого имущества

Дата начала приема заявок на участие в аукционе – 21 сентября 2024 г. 10:00 по местному времени, дата окончания – 4 октября 2024 г. в 18:00 по местному времени. Заявки подаются через электронную площадку в соответствии с аукционной документацией, размещенной на сайте <https://torgi.gov.ru>, на сайте электронной площадки <https://www.rts-tender.ru> и регламентом торговой площадки.

Определение участников аукциона – 7 октября 2024 г.

Торги проводятся в форме электронного аукциона на электронной торговой площадке, находящейся в сети интернет по адресу <https://www.rts-tender.ru>. Дата проведения торгов – 8 октября 2024 г. в 11:00 местного времени.

Лот № 1 (повторные торги). Жилое помещение общей площадью 84,2 кв.м, кадастровый номер 38:31:000010:1360, местоположение: Иркутская обл., г. Усолье-Сибирское, ул. Крупской, д. 43, кв. 13. Зарегистрировано четыре человека, в том числе один несовершеннолетний. Правообладатель – Кукла А.А. Обременение - арест, ипотека. Начальная цена – 2488800 руб.

Сведения о задолженности должника по взносам на капитальный ремонт по лоту судебным приставом - исполнителем не предоставлены.

Информация об обременении третьих лиц в виде сохранения права пользования объектами недвижимости у продавца отсутствует.

Информация об иных установленных правах третьих лиц на имущество по лотам у Продавца отсутствует.

Данное информационное сообщение является публичной офертой для заключения договора о задатке в соответствии со статьей 437 ГК РФ, а подача претендентом заявки и перечисление задатка являются акцептом такой оферты, после чего договор о задатке считается заключенным.

Порядок внесения задатка определен регламентом универсальной торговой площадки «РТС-Тендер». Заявители обязаны внести задаток в размере 5% до дня окончания приема заявок путем перечисления денежных средств последующим реквизитам: Получатель: ООО «РТС-тендер», наименование банка Филиал «Корпоративный» ПАО «Совкомбанк», расчетный счёт 40702810512030016362, корр. счёт 30101810445250000360, БИК 044525360, ИНН 7710357167, КПП 773001001. и подать заявку. Подача заявки осуществляется через универсальную торговую площадку «РТС-Тендер». В состав заявки входят следующие документы: заявление на участие в торгах по установленной форме, заверенные копии учредительных документов и копия свидетельства о регистрации, письменное решение соответствующего органа правления заявителя, разрешающее приобретение имущества, если это необходимо в соответствии с учредительными документами; заявление от отсутствия решения о ликвидации заявителя-юридического лица, об отсутствии решения арбитражного суда о признании заявителя - юридического лица банкротом и об открытии конкурсного производства, об отсутствии решения о приостановлении деятельности за-

явителя в порядке предусмотренном законом (для юридических лиц); копия всех страниц паспорта (для физических лиц); доверенность на лицо, уполномоченное действовать от имени заявителя при подаче заявки на участие в торгах представителем заявителя.

В аукционе могут участвовать только заявители, признанные участниками торгов, в публичных торгах не могут участвовать должник, организации, на которые возложены оценка и реализация имущества должника, и работники указанных организации, должностные лица органов государственной власти, органов местного самоуправления, чье участие в торгах может оказать влияние на условия и результаты торгов, а также члены семей соответствующих физических лиц.

Аукционная комиссия рассматривает заявки на предмет соответствия требованиям, установленным в извещении об аукционе, и соответствия заявителей требованиям, установленным настоящей документацией.

На основании результатов рассмотрения заявок на участие в аукционе комиссией принимается решение о допуске к участию в аукционе заявителя и о признании заявителя участником торгов или об отказе в допуске такого заявителя к участию в аукционе.

Уведомление о допуске/не допуске Заявителей к участию в аукционе с указанием причин такого направления оператором электронной площадки Заявителю в день рассмотрения заявок.

Продажа выставленного на торги имущества осуществляется по наивысшей предложенной цене, при этом цена продажи не может быть ниже установленной начальной цены продажи имущества, а так же равной начальной цене продажи имущества.

Победителем торгов признается лицо, предложившее наиболее высокую цену за предмет торгов.

Шаг аукциона устанавливается не более 5 % от начальной цены каждого лота, конкретный шаг аукциона размещен на универсальной торговой площадке «РТС-Тендер».

В день проведения торгов с Победителем подписывается Протокол о результатах торгов.

Договор купли-продажи имущества заключается с победителем торгов после внесения лицом, выигравшим торги, покупной цены в полном объеме, но не ранее чем через десять дней со дня подписания протокола о результатах торгов.

Получить дополнительную информацию об аукционе, ознакомиться с правоустанавливающими и иными документами на реализуемое имущество, образцами протокола о результатах торгов, проектом договора купли-продажи имущества можно по адресу организатора аукциона: г. Иркутск, ул. Российская, 17, кабинет 518 с понедельника по четверг по рабочим дням с 09:00 до 13:00.

По вопросам ознакомления и осмотра арестованного имущества обращаться к судебному приставу-исполнителю, передавшему имущество на хранение, ФИО судебного пристава-исполнителя и территориальное подразделение ГУ ФССП России по Иркутской области указано в прилагаемых к извещению документах, размещенных на официальном сайте Российской Федерации для размещения информации о проведении торгов: www.torgi.gov.ru.

Телефон для справок: 8(3952) 201-373 (доб. 216)

ИЗВЕЩЕНИЕ О СОГЛАСОВАНИИ ПРОЕКТА МЕЖЕВАНИЯ ЗЕМЕЛЬНЫХ УЧАСТКОВ

Извещаем участников долевой собственности на земельные участки с кадастровыми номерами 38:04:130301:472, по адресу: Иркутская обл., в северо-западной части Заларинского района, и 38:04:080901:78, по адресу: Иркутская область, в западной части Заларинского района, о необходимости согласования проектов межевания земельных участков, образуемых путем выдела в счет земельных долей. Предметом согласования являются размер и местоположение границ выделяемых земельных участков.

Заказчик работ: Гайдуков Борис Григорьевич, адрес: Заларинский р-н, д. Тагна, ул. Береговая, д. 32, тел. 89087790177.

Кадастровый инженер, подготовивший проекты межевания: Ангажанова Полина Аркадьевна, почтовый адрес: г. Иркутск, ул. Култукская, 18–10, тел. 89526301599, polina@invest-in-land.ru.

С проектами межевания можно ознакомиться, а также представить обоснованные возражения в течение 30 дней со дня опубликования настоящего извещения по вышеуказанному адресу.

При себе иметь паспорт и документ о праве на долю в соответствующем земельном участке.

ГРАФИК ЛИЧНОГО ПРИЕМА ГРАЖДАН В МИНИСТЕРСТВЕ СТРОИТЕЛЬСТВА ИРКУТСКОЙ ОБЛАСТИ НА ОКТЯБРЬ 2024 ГОДА

ФИО должностного лица, должность	Вопросы (кратко по компетенции)	Дни и часы личного приема граждан	Место проведения личного приема граждан	Запись по телефону
Галкин Александр Сергеевич, министр строительства Иркутской области	защита прав участников долевого строительства, развитие строительной индустрии в Иркутской области, комплексное развитие территории (КРТ)	Понедельник 07.10.2024 11.00-13.00	Красных Мадьяр, 41, каб. 501	8(3952) 707-192
Емелюков Алексей Александрович, первый заместитель министра строительства Иркутской области	строительство, реконструкция, капитальный ремонт объектов капитального строительства	Вторник 15.10.2024 11.00-13.00	Красных Мадьяр, 41, каб. 504	8(3952) 707-192
Изотов Алексей Павлович, заместитель министра строительства Иркутской области	переселение из аварийного жилищного фонда, реализация мероприятий предоставления жилых помещений из государственного жилищного фонда Иркутской области в соответствии с постановлением Правительства Иркутской области от 17.07.2020 № 594-пп	Среда 23.10.2024 11.00-13.00	Красных Мадьяр, 41, каб. 505	8(3952) 707-192

Общественно-политическая газета «Областная» зарегистрирована управлением федеральной службы по надзору в сфере связи, информационных технологий и массовых коммуникаций по Иркутской области.

Регистрационный номер ПИ № ТУ 38-00167 от 17 сентября 2009 г.

Рукописи, рисунки и фотографии не рецензируются и не возвращаются. Мнение авторов может не совпадать с мнением редакции.

Переписка и любое использование материалов возможны только с письменного разрешения редакции. Редакция газеты за орфографию и пунктуацию в объявлениях ответственности не несет.

Учредители: Правительство Иркутской области Законодательное Собрание Иркутской области

Редакция и издатель: ОГАО «Медиа-центр «Приангарье»

Адрес редакции, юридический и фактический адрес: 664025, г. Иркутск, ул. Российская, 12

Почтовый адрес: 664011, г. Иркутск, а/я 177

Телефон редакции: ОГАО «Медиа-центр «Приангарье» (3952) 200-628, 200-638, факс 200-674 e-mail: og@ogirk.ru, reklama@ogirk.ru

Подписные индексы: П7531 – пн, ср, пт

Распространяется бесплатно и по подписке

Отдел рекламы: Хватик Н.И., Бушкина Н.В., Хороших Е.Ю

Главный редактор: Лострицкий Д.Г.

Редакторская группа: Хлебникова О.А., Кулыгина Ю.О.

Издательская группа: Полякова О.А., Ткачук Е.В., Романова Г.Н., Неудачина Н.И.

Газета подписана в печать 18.09.2024 г. в 21.00

Дата выхода в свет: 20.09.2024 г.

Следующий номер газеты выйдет: 23.09.2024 г.

Отпечатано в типографии: ООО «Блажиздат», г. Иркутск, ул. Киевская, 2, литер А4

Заказ

Тираж 1145 экз.

12+